

КАРТА-ПЛАН ТЕРРИТОРИИ

47:01:1768007

(номер кадастрового квартала (номера смежных кадастровых кварталов), являющегося (являющихся) территорией, на которой выполняются комплексные кадастровые работы)

Дата подготовки карты-плана территории 21.06.2019 г.

Пояснительная записка

1. Сведения о заказчике

Комитет по управлению муниципальным имуществом и градостроительству администрации муниципального образования «Выборгский район» Ленинградской области (КУМИГ администрации МО «Выборгский район»), ИНН: 4704054056, ОГРН: 1034700894689

(полное наименование органа местного самоуправления муниципального района или городского округа, органа исполнительной власти города федерального значения Москвы, Санкт-Петербурга или Севастополя, основной государственный регистрационный номер, идентификационный номер налогоплательщика)

—

(сведения об утверждении карты-плана территории)

2. Сведения о кадастровом инженере:

Фамилия, имя, отчество (при наличии отчества): Левина Мария Михайловна

Страховой номер индивидуального лицевого счета: 13438300535

Контактный телефон: 8-960-298-30-10

Адрес электронной почты и почтовый адрес, по которым осуществляется связь с кадастровым инженером: 160014, Вологодская область, г.Вологда, ул.Карла Маркса, д.31, кв.57, sergee.maria2010@yandex.ru

Наименование саморегулируемой организации кадастровых инженеров (СРО), членом которой является кадастровый инженер: Ассоциация СРО "Балтийское объединение кадастровых инженеров"

Номер регистрации в государственном реестре лиц, осуществляющих кадастровую деятельность: 34523

Сокращенное наименование юридического лица, если кадастровый инженер является работником юридического лица: ООО "Центр Межевания и Кадастра", 160000, Вологодская область, г.Вологда, Карла Маркса, 17, офис 19

3. Основания выполнения комплексных кадастровых работ

Муниципальный контракт №073/19 от 29.04.2019

(наименование и реквизиты государственного или муниципального контракта на выполнение комплексных кадастровых работ)

4. Перечень документов, использованных при подготовке карты-плана территории

№ п/п	Наименование документа	Реквизиты документа
1	2	3
1	Кадастровый план территории	№47/201/19-511187 от 29.04.2019, выдан Филиал федерального государственного бюджетного учреждения "Федеральная кадастровая палата Федеральной службы государственной регистрации, кадастра и картографии" по Ленинградской области
2	Свидетельство о праве собственности на землю	№12556 от 16.08.1993
3	Постановление Главы администрации Выборского района	№2017 от 01.07.1993
4	Правила землепользования и застройки муниципального образования Рощинское городское поселение Выборского муниципального района Ленинградской области	№б/н от 21.03.2019
5	Приказ Минэкономразвития России "Об установлении формы карты-плана территории и требований к ее подготовке, формы акта согласования местоположения границ земельных участков при выполнении комплексных кадастровых работ и требований к его подготовке"	№734 от 21.11.2016, Зарегистрировано в Минюсте России 16.12.2016 N 44776) (с изм. и доп., вступ. в силу с 01.01.2019

	реестра недвижимости об объекте недвижимости	
48	Выписка из Единого государственного реестра недвижимости об объекте недвижимости	№99/2019/261259849 от 13.05.2019
49	Выписка из Единого государственного реестра недвижимости об объекте недвижимости	№99/2019/261259673 от 13.05.2019
50	Выписка из Единого государственного реестра недвижимости об объекте недвижимости	№99/2019/261290913 от 14.05.2019
51	Выписка из Единого государственного реестра недвижимости об объекте недвижимости	№99/2019/261259111 от 13.05.2019
52	Выписка из Единого государственного реестра недвижимости об объекте недвижимости	№99/2019/261290465 от 14.05.2019
53	Выписка из Единого государственного реестра недвижимости об объекте недвижимости	№99/2019/261259549 от 13.05.2019
54	Выписка из Единого государственного реестра недвижимости об объекте недвижимости	№99/2019/261258808 от 13.05.2019
55	Выписка из Единого государственного реестра недвижимости об объекте недвижимости	№99/2019/261258573 от 13.05.2019
56	Акт о включении сети в ФФПД	№151/75576 от 23.08.2018, выдан ФГБУ "Центр геодезии, картографии и ИПД"
57	Выписка из Единого государственного реестра недвижимости об объекте недвижимости	№99/2019/261288983 от 14.05.2019
58	Выписка из Единого государственного реестра недвижимости об объекте недвижимости	№99/2019/261289063 от 14.05.2019
59	Выписка из Единого государственного реестра недвижимости об объекте недвижимости	№99/2019/261289194 от 14.05.2019

5. Сведения о геодезической основе, использованной при подготовке карты-плана территории
Система координат МСК-47 зона 1 Ленинградская область

№ п/п	Название пункта и тип	Класс геодезической сети	Координаты, м		Сведения о состоянии на 03.06.2019		
			X	Y	наружног о знака пункта	центра пункта	марки
1	2	3	4	5	6	7	8
1	MCHR/1034	спутниковая сеть	507635.52	1355722.42	сохранился	сохранился	сохранился
2	PRVM/1009	спутниковая сеть	484373.32	1348797.55	сохранился	сохранился	сохранился
3	RSCH/1016	спутниковая сеть	472907.37	1341590.08	сохранился	сохранился	сохранился

6. Сведения о средствах измерений

№ п/п	Наименование прибора (инструмента, аппаратуры)	Сведения об утверждении типа измерений	Реквизиты свидетельства о поверке прибора (инструмента, аппаратуры)
1	2	3	4
1	Аппаратура геодезическая спутниковая EFT MIGNSS	53818-13, 20.11.2019	Свидетельство о поверке № 12868188 от 21.11.2018

7. Пояснения к разделам карты-плана территории

В ходе выполнения комплексных кадастровых работ установлено:
- в границах кадастрового квартала 47:01:1768007 расположен земельный участок с кадастровым номером 47:01:1768007:46 площадью 11400 кв.м. (общее пользование землей), внесенный в ЕРГН на основании Постановления №2017 от 01.07.1993 года, при этом в ЕРГН содержатся сведения о земельном участке с

кадастровым номером 47:01:0000000:510 площадью 102600 кв.м. в коллективно-совместной собственности СНТ «Квант» на основании свидетельства о праве собственности № 12556 от 16.08.1993 года. Кадастровым инженером сделан вывод что сведения в ЕРГН о земельных участках с кадастровыми номерами 47:01:1768003:42 и 47:01:0000000:510 дублируют друг друга. В соответствии с письмом Министерства экономического развития РФ от 10 февраля 2017 г. N ОГ-Д23-1484 "Относительно ранее учтенных объектов недвижимости, сведения о которых были внесены в государственный кадастр недвижимости; относительно снятия с учета земельных участков, государственный кадастровый учет которых осуществлен до 1 марта 2008 г. и права на которые не зарегистрированы в ЕГРП (ЕГРН)" предлагаем Комитету по управлению муниципальным имуществом и градостроительству администрации муниципального образования «Выборгский район» Ленинградской области обратиться в Управление Росреестра по Ленинградской области для снятия с учета земельного участка с кадастровым номером 47:01:1768007:46;

- невозможно определить местоположение границ земельного участка с кадастровым номером 47:01:1768003:45, ввиду отсутствия сведений о земельном участке на генеральном плане границах садоводческого некоммерческого товарищества "Квант" и отсутствия какого-либо ориентира фактического использования на местности;
- в границах кадастрового квартала 47:01:1768007 расположен земельный участок с кадастровым номером 47:01:1768006:49.

Пояснения к разделу "Сведения об уточняемых земельных участках"

В результате Комплексных кадастровых работ уточнено местоположение 34 земельных участков. Земельные участки расположены в границах садоводческого некоммерческого товарищества "Квант", в квартале 47:01:1768007. Уточнение произведено в связи с тем, что в ЕРГН отсутствуют сведения о местоположении границ данных земельных участков.

Пояснения к разделу "Описание местоположения здания, сооружения, объекта незавершенного строительства на земельном участке"

В результате выполнения Комплексных кадастровых работ уточнено местоположение 6 зданий и 1 объект незавершенного строительства, расположенных в границах садоводческого некоммерческого товарищества "Квант", в квартале 47:01:1768007, права на которые зарегистрированы в установленном Федеральным законом от 13 июля 2015 года N 218-ФЗ "О государственной регистрации недвижимости" порядке.

Сведения об уточняемых земельных участках

1. Сведения о характерных точках границы уточняемого земельного участка с кадастровым номером 47:01:1768007:1

Зона № МСК-47 зона 1 Ленинградская область

Обозначение характерных точек границ	Существующие координаты, м		Уточненные координаты, м		Метод определения координат	Средняя квадратическая погрешность определения координат характерной точки (Mt), м	Формулы, примененные для расчета средней квадратической погрешности определения координат характерной точки (Mt), м
	X	Y	X	Y			
1	2	3	4	5	6	7	8
н59У	–	–	476758.78	1336775.85	Метод спутниковых геодезических измерений (определений)	0.20	$Mt=\sqrt{(0.14^2+0.14^2)}=0.20$
н60У	–	–	476744.27	1336792.20	Метод спутниковых геодезических измерений (определений)	0.20	$Mt=\sqrt{(0.14^2+0.14^2)}=0.20$
10	476726.07	1336771.96	476726.07	1336771.96	Метод спутниковых геодезических измерений (определений)	0.20	$Mt=\sqrt{(0.14^2+0.14^2)}=0.20$
н42У	–	–	476741.41	1336756.91	Метод спутниковых	0.20	$Mt=\sqrt{(0.14^2+0.14^2)}=0.20$

н4У	–	–	476706.49	1336692.1 2	Метод спутниковых геодезических измерений (определений)	0.20	$Mt=\sqrt{(0.14^2+0.14^2)}=0.20$
3	476692.29	1336706.0 4	476692.29	1336706.0 4	Метод спутниковых геодезических измерений (определений)	0.20	$Mt=\sqrt{(0.14^2+0.14^2)}=0.20$
н6У	–	–	476670.98	1336686.5 1	Метод спутниковых геодезических измерений (определений)	0.20	$Mt=\sqrt{(0.14^2+0.14^2)}=0.20$
н5У	–	–	476686.51	1336671.3 2	Метод спутниковых геодезических измерений (определений)	0.20	$Mt=\sqrt{(0.14^2+0.14^2)}=0.20$
н4У	–	–	476706.49	1336692.1 2	Метод спутниковых геодезических измерений (определений)	0.20	$Mt=\sqrt{(0.14^2+0.14^2)}=0.20$

2. Сведения о частях границ уточняемого земельного участка с кадастровым номером 47:01:1768007:2

Обозначение части границ		Горизонтальное проложение (S), м	Описание прохождения части границ	Отметка о наличии земельного спора о местоположении границ земельного участка
от т.	до т.			
1	2	3	4	5
н4У	3	19.88	–	–
3	н6У	28.91	–	–
н6У	н5У	21.72	–	–
н5У	н4У	28.84	–	–

3. Общие сведения об уточняемом земельном участке с кадастровым номером 47:01:1768007:2

№ п/п	Наименование характеристики земельного участка	Значение характеристики
1	2	3
1	Адрес земельного участка	Ленинградская обл, Выборгский р-н, Квант снт, уч.№359
	Местоположение земельного участка (при отсутствии присвоенного адреса)	–
	Дополнительные сведения о местоположении земельного участка	–
2	Площадь земельного участка ± величина погрешности определения площади ($P \pm \Delta P$), м ²	600 кв.м ± 9.80 кв.м
3	Формула, примененная для расчета предельной допустимой погрешности определения площади земельного участка (ΔP), м ²	$\Delta P = 2 * 0.20 * \sqrt{600 * \sqrt{((1 + 1.02^2)/(2 * 1.02))}} = 9.80$
4	Площадь земельного участка согласно сведениям Единого государственного реестра недвижимости ($P_{кад}$), м ²	600
5	Оценка расхождения P и $P_{кад}$ ($P - P_{кад}$), м ²	0 кв.м
6	Предельный минимальный и максимальный размеры земельного участка ($P_{мин}$ и $P_{макс}$), м ²	400 2000

7	Кадастровый или иной номер (обозначение) здания, сооружения, объекта незавершенного строительства, расположенного на земельном участке	–
8	Иные сведения	–

Сведения об уточняемых земельных участках

1. Сведения о характерных точках границы уточняемого земельного участка с кадастровым номером 47:01:1768007:3

Зона № МСК-47 зона 1 Ленинградская область

Обозначение характерных точек границ	Существующие координаты, м		Уточненные координаты, м		Метод определения координат	Средняя квадратическая погрешность определения координат характерной точки (Mt), м	Формулы, примененные для расчета средней квадратической погрешности определения координат характерной точки (Mt), м
	X	Y	X	Y			
1	2	3	4	5	6	7	8
н61У	–	–	476774.95	1336765.61	Метод спутниковых геодезических измерений (определений)	0.20	$Mt=\sqrt{(0.14^2+0.14^2)}=0.20$
н62У	–	–	476761.65	1336779.11	Метод спутниковых геодезических измерений (определений)	0.20	$Mt=\sqrt{(0.14^2+0.14^2)}=0.20$
н59У	–	–	476758.78	1336775.85	Метод спутниковых геодезических измерений (определений)	0.20	$Mt=\sqrt{(0.14^2+0.14^2)}=0.20$
н42У	–	–	476741.41	1336756.91	Метод спутниковых геодезических измерений (определений)	0.20	$Mt=\sqrt{(0.14^2+0.14^2)}=0.20$
н40У	–	–	476754.57	1336743.13	Метод спутниковых геодезических измерений (определений)	0.20	$Mt=\sqrt{(0.14^2+0.14^2)}=0.20$
н61У	–	–	476774.95	1336765.61	Метод спутниковых геодезических измерений (определений)	0.20	$Mt=\sqrt{(0.14^2+0.14^2)}=0.20$

2. Сведения о частях границ уточняемого земельного участка с кадастровым номером 47:01:1768007:3

Обозначение части границ		Горизонтальное проложение (S), м	Описание прохождения части границ	Отметка о наличии земельного спора о местоположении границ земельного участка
от т.	до т.			
1	2	3	4	5

н61У	н62У	18.95	–	–
н62У	н59У	4.34	–	–
н59У	н42У	25.70	–	–
н42У	н40У	19.05	–	–
н40У	н61У	30.34	–	–

3. Общие сведения об уточняемом земельном участке с кадастровым номером 47:01:1768007:3

№ п/п	Наименование характеристики земельного участка	Значение характеристики
1	2	3
1	Адрес земельного участка	Ленинградская обл, Выборгский р-н, Квант снт, уч.№326
	Местоположение земельного участка (при отсутствии присвоенного адреса)	–
	Дополнительные сведения о местоположении земельного участка	–
2	Площадь земельного участка ± величина погрешности определения площади ($P \pm \Delta P$), м ²	571 кв.м ± 9.57 кв.м
3	Формула, примененная для расчета предельной допустимой погрешности определения площади земельного участка (ΔP), м ²	$\Delta P = 2 * 0.20 * \sqrt{571 * \sqrt{((1 + 1.07^2)/(2 * 1.07))}} = 9.57$
4	Площадь земельного участка согласно сведениям Единого государственного реестра недвижимости ($P_{\text{кад}}$), м ²	571
5	Оценка расхождения P и $P_{\text{кад}}$ ($P - P_{\text{кад}}$), м ²	0 кв.м
6	Предельный минимальный и максимальный размеры земельного участка ($P_{\text{мин}}$ и $P_{\text{макс}}$), м ²	400 2000
7	Кадастровый или иной номер (обозначение) здания, сооружения, объекта незавершенного строительства, расположенного на земельном участке	–
8	Иные сведения	–

Сведения об уточняемых земельных участках

1. Сведения о характерных точках границы уточняемого земельного участка с кадастровым номером 47:01:1768007:4

Зона № МСК-47 зона 1 Ленинградская область

Обозначение характерных точек границ	Существующие координаты, м		Уточненные координаты, м		Метод определения координат	Средняя квадратическая погрешность определения координат характерной точки (Mt), м	Формулы, примененные для расчета средней квадратической погрешности определения координат характерной точки (Mt), м
	X	Y	X	Y			
1	2	3	4	5	6	7	8
н30У	–	–	476610.35	1336826.19	Метод спутниковых геодезических измерений (определений)	0.20	$Mt = \sqrt{(0.14^2 + 0.14^2)} = 0.20$
н31У	–	–	476594.20	1336842.89	Метод спутниковых геодезических измерений (определений)	0.20	$Mt = \sqrt{(0.14^2 + 0.14^2)} = 0.20$
н28У	–	–	476576.67	1336824.05	Метод спутниковых	0.20	$Mt = \sqrt{(0.14^2 + 0.14^2)} = 0.20$

					геодезическим измерений (определены)		
н24У	–	–	476590.35	1336809.80	Метод спутниковых геодезических измерений (определены)	0.20	$Mt=\sqrt{(0.14^2+0.14^2)}=0.20$
н23У	–	–	476592.88	1336807.15	Метод спутниковых геодезических измерений (определены)	0.20	$Mt=\sqrt{(0.14^2+0.14^2)}=0.20$
н30У	–	–	476610.35	1336826.19	Метод спутниковых геодезических измерений (определены)	0.20	$Mt=\sqrt{(0.14^2+0.14^2)}=0.20$

2. Сведения о частях границ уточняемого земельного участка с кадастровым номером 47:01:1768007:4

Обозначение части границ		Горизонтальное проложение (S), м	Описание прохождения части границ	Отметка о наличии земельного спора о местоположении границ земельного участка
от т.	до т.			
1	2	3	4	5
н30У	н31У	23.23	–	–
н31У	н28У	25.73	–	–
н28У	н24У	19.75	–	–
н24У	н23У	3.66	–	–
н23У	н30У	25.84	–	–

3. Общие сведения об уточняемом земельном участке с кадастровым номером 47:01:1768007:4

№ п/п	Наименование характеристики земельного участка	Значение характеристики
1	2	3
1	Адрес земельного участка	Ленинградская обл, Выборгский р-н, Квант снт, уч.№356
	Местоположение земельного участка (при отсутствии присвоенного адреса)	–
	Дополнительные сведения о местоположении земельного участка	–
2	Площадь земельного участка ± величина погрешности определения площади ($P \pm \Delta P$), м ²	600 кв.м ± 9.81 кв.м
3	Формула, примененная для расчета предельной допустимой погрешности определения площади земельного участка (ΔP), м ²	$\Delta P = 2 * 0.20 * \sqrt{600} * \sqrt{((1 + 1.06^2)/(2 * 1.06))} = 9.81$
4	Площадь земельного участка согласно сведениям Единого государственного реестра недвижимости ($P_{кад}$), м ²	600
5	Оценка расхождения P и $P_{кад}$ ($P - P_{кад}$), м ²	0 кв.м
6	Предельный минимальный и максимальный размеры земельного участка ($P_{мин}$ и $P_{макс}$), м ²	400 2000
7	Кадастровый или иной номер (обозначение) здания, сооружения, объекта незавершенного строительства, расположенного на земельном участке	47:01:0000000:20387
8	Иные сведения	–

Сведения об уточняемых земельных участках

1. Сведения о характерных точках границ уточняемого земельного участка с кадастровым номером

47:01:1768007:5

Зона № МСК-47 зона 1 Ленинградская область

Обозначение характерных точек границ	Существующие координаты, м		Уточненные координаты, м		Метод определения координат	Средняя квадратическая погрешность определения координат характерной точки (Mt), м	Формулы, примененные для расчета средней квадратической погрешности определения координат характерной точки (Mt), м
	X	Y	X	Y			
1	2	3	4	5	6	7	8
4	476677.82	1336719.9 2	476677.82	1336719.9 2	Метод спутниковых геодезических измерений (определений)	0.20	$Mt=\sqrt{(0.14^2+0.14^2)}=0.20$
н9У	–	–	476663.41	1336734.7 4	Метод спутниковых геодезических измерений (определений)	0.20	$Mt=\sqrt{(0.14^2+0.14^2)}=0.20$
н10У	–	–	476641.33	1336714.0 9	Метод спутниковых геодезических измерений (определений)	0.20	$Mt=\sqrt{(0.14^2+0.14^2)}=0.20$
н7У	–	–	476656.13	1336698.7 4	Метод спутниковых геодезических измерений (определений)	0.20	$Mt=\sqrt{(0.14^2+0.14^2)}=0.20$
4	476677.82	1336719.9 2	476677.82	1336719.9 2	Метод спутниковых геодезических измерений (определений)	0.20	$Mt=\sqrt{(0.14^2+0.14^2)}=0.20$

2. Сведения о частях границ уточняемого земельного участка с кадастровым номером 47:01:1768007:5

Обозначение части границ		Горизонтальное проложение (S), м	Описание прохождения части границ	Отметка о наличии земельного спора о местоположении границ земельного участка
от т.	до т.			
1	2	3	4	5
4	н9У	20.67	–	–
н9У	н10У	30.23	–	–
н10У	н7У	21.32	–	–
н7У	4	30.32	–	–

3. Общие сведения об уточняемом земельном участке с кадастровым номером 47:01:1768007:5

№ п/п	Наименование характеристики земельного участка	Значение характеристики
1	2	3
1	Адрес земельного участка	Ленинградская обл, Выборгский р-н, Квант снт, уч.№361
	Местоположение земельного участка (при отсутствии присвоенного адреса)	–
	Дополнительные сведения о местоположении земельного участка	–

2	Площадь земельного участка \pm величина погрешности определения площади ($P \pm \Delta P$), м ²	636 кв.м \pm 10.09 кв.м
3	Формула, примененная для расчета предельной допустимой погрешности определения площади земельного участка (ΔP), м ²	$\Delta P = 2 * 0.20 * \sqrt{636 * \sqrt{((1 + 1.01^2)/(2 * 1.01))}} = 10.09$
4	Площадь земельного участка согласно сведениям Единого государственного реестра недвижимости ($P_{\text{кад}}$), м ²	636
5	Оценка расхождения P и $P_{\text{кад}}$ ($P - P_{\text{кад}}$), м ²	0 кв.м
6	Предельный минимальный и максимальный размеры земельного участка ($P_{\text{мин}}$ и $P_{\text{макс}}$), м ²	400 2000
7	Кадастровый или иной номер (обозначение) здания, сооружения, объекта незавершенного строительства, расположенного на земельном участке	47:01:0000000:21118
8	Иные сведения	–

Сведения об уточняемых земельных участках

1. Сведения о характерных точках границы уточняемого земельного участка с кадастровым номером 47:01:1768007:6

Зона № МСК-47 зона 1 Ленинградская область

Обозначение характерных точек границ	Существующие координаты, м		Уточненные координаты, м		Метод определения координат	Средняя квадратическая погрешность определения координат характерной точки (Mt), м	Формулы, примененные для расчета средней квадратической погрешности определения координат характерной точки (Mt), м
	X	Y	X	Y			
1	2	3	4	5	6	7	8
н15У	–	–	476632.95	1336767.03	Метод спутниковых геодезических измерений (определений)	0.20	$Mt = \sqrt{(0.14^2 + 0.14^2)} = 0.20$
н17У	–	–	476631.83	1336768.23	Метод спутниковых геодезических измерений (определений)	0.20	$Mt = \sqrt{(0.14^2 + 0.14^2)} = 0.20$
н18У	–	–	476618.75	1336780.48	Метод спутниковых геодезических измерений (определений)	0.20	$Mt = \sqrt{(0.14^2 + 0.14^2)} = 0.20$
н19У	–	–	476598.09	1336759.79	Метод спутниковых геодезических измерений (определений)	0.20	$Mt = \sqrt{(0.14^2 + 0.14^2)} = 0.20$
н20У	–	–	476611.91	1336744.70	Метод спутниковых геодезических измерений (определений)	0.20	$Mt = \sqrt{(0.14^2 + 0.14^2)} = 0.20$

н16У	–	–	476613.31	1336746.16	Метод спутниковых геодезических измерений (определены)	0.20	$Mt=\sqrt{(0.14^2+0.14^2)}=0.20$
н15У	–	–	476632.95	1336767.03	Метод спутниковых геодезических измерений (определены)	0.20	$Mt=\sqrt{(0.14^2+0.14^2)}=0.20$

2. Сведения о частях границ уточняемого земельного участка с кадастровым номером 47:01:1768007:6

Обозначение части границ		Горизонтальное проложение (S), м	Описание прохождения части границ	Отметка о наличии земельного спора о местоположении границ земельного участка
от т.	до т.			
1	2	3	4	5
н15У	н17У	1.64	–	–
н17У	н18У	17.92	–	–
н18У	н19У	29.24	–	–
н19У	н20У	20.46	–	–
н20У	н16У	2.02	–	–
н16У	н15У	28.66	–	–

3. Общие сведения об уточняемом земельном участке с кадастровым номером 47:01:1768007:6

№ п/п	Наименование характеристики земельного участка	Значение характеристики
1	2	3
1	Адрес земельного участка	Ленинградская обл, Выборгский р-н, Квант снт, уч.№364
	Местоположение земельного участка (при отсутствии присвоенного адреса)	–
	Дополнительные сведения о местоположении земельного участка	–
2	Площадь земельного участка ± величина погрешности определения площади (P ± ΔP), м ²	600 кв.м ± 9.80 кв.м
3	Формула, примененная для расчета предельной допустимой погрешности определения площади земельного участка (ΔP), м ²	$\Delta P = 2 * 0.20 * \sqrt{600} * \sqrt{((1 + 1.03^2)/(2 * 1.03))} = 9.80$
4	Площадь земельного участка согласно сведениям Единого государственного реестра недвижимости (P _{кад}), м ²	600
5	Оценка расхождения P и P _{кад} (P - P _{кад}), м ²	0 кв.м
6	Предельный минимальный и максимальный размеры земельного участка (P _{мин} и P _{макс}), м ²	400 2000
7	Кадастровый или иной номер (обозначение) здания, сооружения, объекта незавершенного строительства, расположенного на земельном участке	–
8	Иные сведения	–

Сведения об уточняемых земельных участках

1. Сведения о характерных точках границы уточняемого земельного участка с кадастровым номером 47:01:1768007:7

Зона № МСК-47 зона 1 Ленинградская область

Обозначение характерных точек границ	Существующие координаты, м	Уточненные координаты, м	Метод определения координат	Средняя квадратическая погрешность	Формулы, примененные для расчета средней квадратическо
--------------------------------------	----------------------------	--------------------------	-----------------------------	------------------------------------	--

	X	Y	X	Y		определения координат характерной точки (Mt), м	й погрешности определения координат характерной точки (Mt), м
1	2	3	4	5	6	7	8
н33У	–	–	476635.76	1336800.86	Метод спутниковых геодезических измерений (определений)	0.20	$Mt=\sqrt{(0.14^2+0.14^2)}=0.20$
н32У	–	–	476618.67	1336818.18	Метод спутниковых геодезических измерений (определений)	0.20	$Mt=\sqrt{(0.14^2+0.14^2)}=0.20$
н22У	–	–	476600.88	1336798.79	Метод спутниковых геодезических измерений (определений)	0.20	$Mt=\sqrt{(0.14^2+0.14^2)}=0.20$
н21У	–	–	476615.43	1336783.59	Метод спутниковых геодезических измерений (определений)	0.20	$Mt=\sqrt{(0.14^2+0.14^2)}=0.20$

2. Сведения о частях границ уточняемого земельного участка с кадастровым номером 47:01:1768007:7

Обозначение части границ		Горизонтальное проложение (S), м	Описание прохождения части границ	Отметка о наличии земельного спора о местоположении границ земельного участка
от т.	до т.			
1	2	3	4	5
н33У	н32У	24.33	–	–
н32У	н22У	26.31	–	–
н22У	н21У	21.04	–	–

3. Общие сведения об уточняемом земельном участке с кадастровым номером 47:01:1768007:7

№ п/п	Наименование характеристики земельного участка	Значение характеристики
1	2	3
1	Адрес земельного участка	Ленинградская обл, Выборгский р-н, Квант снт, уч.№354
	Местоположение земельного участка (при отсутствии присвоенного адреса)	–
	Дополнительные сведения о местоположении земельного участка	–
2	Площадь земельного участка ± величина погрешности определения площади (P ± ΔP), м ²	600 кв.м ± 9.80 кв.м
3	Формула, примененная для расчета предельной допустимой погрешности определения площади земельного участка (ΔP), м ²	$\Delta P = 2 * 0.20 * \sqrt{600} * \sqrt{((1 + 1.01^2)/(2 * 1.01))} = 9.80$
4	Площадь земельного участка согласно сведениям Единого государственного реестра недвижимости (P _{кад}), м ²	600
5	Оценка расхождения P и P _{кад} (P - P _{кад}), м ²	0 кв.м
6	Предельный минимальный и максимальный размеры земельного участка (P _{мин} и P _{макс}), м ²	400 2000
7	Кадастровый или иной номер (обозначение)	–

	здания, сооружения, объекта незавершенного строительства, расположенного на земельном участке						
8	Иные сведения		–				
Сведения об уточняемых земельных участках							
1. Сведения о характерных точках границы уточняемого земельного участка с кадастровым номером 47:01:1768007:8							
Зона № МСК-47 зона 1 Ленинградская область							
Обозначение характерных точек границ	Существующие координаты, м		Уточненные координаты, м		Метод определения координат	Средняя квадратическая погрешность определения координат характерной точки (Mt), м	Формулы, примененные для расчета средней квадратической погрешности определения координат характерной точки (Mt), м
	X	Y	X	Y			
1	2	3	4	5	6	7	8
н32У	–	–	476618.67	1336818.18	Метод спутниковых геодезических измерений (определений)	0.20	$Mt = \sqrt{(0.14^2 + 0.14^2)} = 0.20$
н30У	–	–	476610.35	1336826.19	Метод спутниковых геодезических измерений (определений)	0.20	$Mt = \sqrt{(0.14^2 + 0.14^2)} = 0.20$
н23У	–	–	476592.88	1336807.15	Метод спутниковых геодезических измерений (определений)	0.20	$Mt = \sqrt{(0.14^2 + 0.14^2)} = 0.20$
н22У	–	–	476600.88	1336798.79	Метод спутниковых геодезических измерений (определений)	0.20	$Mt = \sqrt{(0.14^2 + 0.14^2)} = 0.20$
н32У	–	–	476618.67	1336818.18	Метод спутниковых геодезических измерений (определений)	0.20	$Mt = \sqrt{(0.14^2 + 0.14^2)} = 0.20$
2. Сведения о частях границ уточняемого земельного участка с кадастровым номером 47:01:1768007:8							
Обозначение части границ		Горизонтальное проложение (S), м	Описание прохождения части границ	Отметка о наличии земельного спора о местоположении границ земельного участка			
от т.	до т.						
1	2	3	4	5			
н32У	н30У	11.55	–	–			
н30У	н23У	25.84	–	–			
н23У	н22У	11.57	–	–			
н22У	н32У	26.31	–	–			
3. Общие сведения об уточняемом земельном участке с кадастровым номером 47:01:1768007:8							
№ п/п	Наименование характеристики земельного участка			Значение характеристики			

1	2	3
1	Адрес земельного участка	Ленинградская обл, Выборгский р-н, Квант снт, уч.№355
	Местоположение земельного участка (при отсутствии присвоенного адреса)	–
	Дополнительные сведения о местоположении земельного участка	–
2	Площадь земельного участка ± величина погрешности определения площади ($P \pm \Delta P$), м ²	301 кв.м ± 6.95 кв.м
3	Формула, примененная для расчета предельной допустимой погрешности определения площади земельного участка (ΔP), м ²	$\Delta P = 2 * 0.20 * \sqrt{301} * \sqrt{((1 + 1.06^2)/(2 * 1.06))} = 6.95$
4	Площадь земельного участка согласно сведениям Единого государственного реестра недвижимости ($P_{\text{кад}}$), м ²	301
5	Оценка расхождения P и $P_{\text{кад}}$ ($P - P_{\text{кад}}$), м ²	0 кв.м
6	Предельный минимальный и максимальный размеры земельного участка ($P_{\text{мин}}$ и $P_{\text{макс}}$), м ²	400 2000
7	Кадастровый или иной номер (обозначение) здания, сооружения, объекта незавершенного строительства, расположенного на земельном участке	–
8	Иные сведения	–

Сведения об уточняемых земельных участках

1. Сведения о характерных точках границы уточняемого земельного участка с кадастровым номером 47:01:1768007:9

Зона № МСК-47 зона 1 Ленинградская область

Обозначение характерных точек границ	Существующие координаты, м		Уточненные координаты, м		Метод определения координат	Средняя квадратическая погрешность определения координат характерной точки (Mt), м	Формулы, примененные для расчета средней квадратической погрешности определения координат характерной точки (Mt), м
	X	Y	X	Y			
1	2	3	4	5	6	7	8
н64У	–	–	476801.91	1336737.00	Метод спутниковых геодезических измерений (определений)	0.20	$Mt = \sqrt{(0.14^2 + 0.14^2)} = 0.20$
н63У	–	–	476788.00	1336752.32	Метод спутниковых геодезических измерений (определений)	0.20	$Mt = \sqrt{(0.14^2 + 0.14^2)} = 0.20$
9	476768.08	1336729.98	476768.08	1336729.98	Метод спутниковых геодезических измерений (определений)	0.20	$Mt = \sqrt{(0.14^2 + 0.14^2)} = 0.20$
21	476782.17	1336715.79	476782.17	1336715.79	Метод спутниковых геодезических измерений (определений)	0.20	$Mt = \sqrt{(0.14^2 + 0.14^2)} = 0.20$

н64У	–	–	476801.91	1336737.0 0	й) Метод спутниковых геодезически х измерений (определени й)	0.20	$Mt=\sqrt{(0.14^2+0.14^2)}=0.20$
------	---	---	-----------	----------------	--	------	----------------------------------

2. Сведения о частях границ уточняемого земельного участка с кадастровым номером 47:01:1768007:9

Обозначение части границ		Горизонтальное проложение (S), м	Описание прохождения части границ	Отметка о наличии земельного спора о местоположении границ земельного участка
от т.	до т.			
1	2	3	4	5
н64У	н63У	20.69	–	–
н63У	9	29.93	–	–
9	21	20.00	–	–
21	н64У	28.97	–	–

3. Общие сведения об уточняемом земельном участке с кадастровым номером 47:01:1768007:9

№ п/п	Наименование характеристики земельного участка	Значение характеристики
1	2	3
1	Адрес земельного участка Местоположение земельного участка (при отсутствии присвоенного адреса) Дополнительные сведения о местоположении земельного участка	Ленинградская обл, Выборгский р-н, Квант снт, уч.№324 – –
2	Площадь земельного участка ± величина погрешности определения площади (P ± ΔP), м ²	597 кв.м ± 9.79 кв.м
3	Формула, примененная для расчета предельной допустимой погрешности определения площади земельного участка (ΔP), м ²	$\Delta P = 2 * 0.20 * \sqrt{597} * \sqrt{((1 + 1.08^2)/(2 * 1.08))} = 9.79$
4	Площадь земельного участка согласно сведениям Единого государственного реестра недвижимости (P _{кад}), м ²	600
5	Оценка расхождения P и P _{кад} (P - P _{кад}), м ²	-3 кв.м
6	Предельный минимальный и максимальный размеры земельного участка (P _{мин} и P _{макс}), м ²	400 2000
7	Кадастровый или иной номер (обозначение) здания, сооружения, объекта незавершенного строительства, расположенного на земельном участке	–
8	Иные сведения	–

Сведения об уточняемых земельных участках

1. Сведения о характерных точках границы уточняемого земельного участка с кадастровым номером 47:01:1768007:13

Зона № МСК-47 зона 1 Ленинградская область

Обозначение характерных точек границ	Существующие координаты, м		Уточненные координаты, м		Метод определения координат	Средняя квадратическая погрешность определения координат характерной точки (Mt), м	Формулы, примененные для расчета средней квадратической погрешности определения координат характерной точки (Mt), м
	X	Y	X	Y			
1	2	3	4	5	6	7	8
20	476715.03	1336825.3 8	476715.03	1336825.3 8	Метод спутниковых геодезически	0.20	$Mt=\sqrt{(0.14^2+0.14^2)}=0.20$

					х измерений (определены)		
н58У	–	–	476700.46	1336840.16	Метод спутниковых геодезических измерений (определены)	0.20	$Mt=\sqrt{(0.14^2+0.14^2)}=0.20$
н50У	–	–	476680.15	1336818.04	Метод спутниковых геодезических измерений (определены)	0.20	$Mt=\sqrt{(0.14^2+0.14^2)}=0.20$
14	476693.59	1336804.29	476693.59	1336804.29	Метод спутниковых геодезических измерений (определены)	0.20	$Mt=\sqrt{(0.14^2+0.14^2)}=0.20$
20	476715.03	1336825.38	476715.03	1336825.38	Метод спутниковых геодезических измерений (определены)	0.20	$Mt=\sqrt{(0.14^2+0.14^2)}=0.20$

2. Сведения о частях границ уточняемого земельного участка с кадастровым номером 47:01:1768007:13

Обозначение части границ		Горизонтальное проложение (S), м	Описание прохождения части границ	Отметка о наличии земельного спора о местоположении границ земельного участка
от т.	до т.			
1	2	3	4	5
20	н58У	20.75	–	–
н58У	н50У	30.03	–	–
н50У	14	19.23	–	–
14	20	30.07	–	–

3. Общие сведения об уточняемом земельном участке с кадастровым номером 47:01:1768007:13

№ п/п	Наименование характеристики земельного участка	Значение характеристики
1	2	3
1	Адрес земельного участка	Ленинградская обл, Выборгский р-н, Квант снт, уч.№330
	Местоположение земельного участка (при отсутствии присвоенного адреса)	–
	Дополнительные сведения о местоположении земельного участка	–
2	Площадь земельного участка ± величина погрешности определения площади ($P \pm \Delta P$), м ²	600 кв.м ± 9.80 кв.м
3	Формула, примененная для расчета предельной допустимой погрешности определения площади земельного участка (ΔP), м ²	$\Delta P = 2 * 0.20 * \sqrt{600 * \sqrt{((1 + 1.03^2)/(2 * 1.03))}} = 9.80$
4	Площадь земельного участка согласно сведениям Единого государственного реестра недвижимости ($P_{\text{кад}}$), м ²	600
5	Оценка расхождения P и $P_{\text{кад}}$ ($P - P_{\text{кад}}$), м ²	0 кв.м
6	Предельный минимальный и максимальный размеры земельного участка ($P_{\text{мин}}$ и $P_{\text{макс}}$), м ²	400 2000
7	Кадастровый или иной номер (обозначение) здания, сооружения, объекта незавершенного строительства,	–

	расположенного на земельном участке						
8	Иные сведения		–				
Сведения об уточняемых земельных участках							
1. Сведения о характерных точках границы уточняемого земельного участка с кадастровым номером 47:01:1768007:19							
Зона № МСК-47 зона 1 Ленинградская область							
Обозначение характерных точек границ	Существующие координаты, м		Уточненные координаты, м		Метод определения координат	Средняя квадратическая погрешность определения координат характерной точки (Mt), м	Формулы, примененные для расчета средней квадратической погрешности определения координат характерной точки (Mt), м
	X	Y	X	Y			
1	2	3	4	5	6	7	8
9	476768.08	1336729.98	476768.08	1336729.98	Метод спутниковых геодезических измерений (определений)	0.20	$Mt = \sqrt{(0.14^2 + 0.14^2)} = 0.20$
н40У	–	–	476754.57	1336743.13	Метод спутниковых геодезических измерений (определений)	0.20	$Mt = \sqrt{(0.14^2 + 0.14^2)} = 0.20$
н41У	–	–	476732.99	1336721.76	Метод спутниковых геодезических измерений (определений)	0.20	$Mt = \sqrt{(0.14^2 + 0.14^2)} = 0.20$
8	476748.20	1336707.43	476748.20	1336707.43	Метод спутниковых геодезических измерений (определений)	0.20	$Mt = \sqrt{(0.14^2 + 0.14^2)} = 0.20$
9	476768.08	1336729.98	476768.08	1336729.98	Метод спутниковых геодезических измерений (определений)	0.20	$Mt = \sqrt{(0.14^2 + 0.14^2)} = 0.20$
2. Сведения о частях границ уточняемого земельного участка с кадастровым номером 47:01:1768007:19							
Обозначение части границ		Горизонтальное проложение (S), м	Описание прохождения части границ	Отметка о наличии земельного спора о местоположении границ земельного участка			
от т.	до т.						
1	2	3	4	5			
9	н40У	18.85	–	–			
н40У	н41У	30.37	–	–			
н41У	8	20.90	–	–			
8	9	30.06	–	–			
3. Общие сведения об уточняемом земельном участке с кадастровым номером 47:01:1768007:19							
№ п/п	Наименование характеристики земельного участка			Значение характеристики			
1	2			3			
1	Адрес земельного участка			Ленинградская обл, Выборгский р-н, Квант снт, уч.№336			

	Местоположение земельного участка (при отсутствии присвоенного адреса)	–
	Дополнительные сведения о местоположении земельного участка	–
2	Площадь земельного участка ± величина погрешности определения площади ($P \pm \Delta P$), м ²	600 кв.м ± 9.80 кв.м
3	Формула, примененная для расчета предельной допустимой погрешности определения площади земельного участка (ΔP), м ²	$\Delta P = 2 * 0.20 * \sqrt{600 * \sqrt{((1 + 1.02^2)/(2 * 1.02))}} = 9.80$
4	Площадь земельного участка согласно сведениям Единого государственного реестра недвижимости ($P_{\text{кад}}$), м ²	600
5	Оценка расхождения P и $P_{\text{кад}}$ ($P - P_{\text{кад}}$), м ²	0 кв.м
6	Предельный минимальный и максимальный размеры земельного участка ($P_{\text{мин}}$ и $P_{\text{макс}}$), м ²	400 2000
7	Кадастровый или иной номер (обозначение) здания, сооружения, объекта незавершенного строительства, расположенного на земельном участке	–
8	Иные сведения	–

Сведения об уточняемых земельных участках

1. Сведения о характерных точках границы уточняемого земельного участка с кадастровым номером

47:01:1768007:20

Зона № МСК-47 зона 1 Ленинградская область

Обозначение характерных точек границ	Существующие координаты, м		Уточненные координаты, м		Метод определения координат	Средняя квадратическая погрешность определения координат характерной точки (Mt), м	Формулы, примененные для расчета средней квадратической погрешности определения координат характерной точки (Mt), м
	X	Y	X	Y			
1	2	3	4	5	6	7	8
н40У	–	–	476754.57	1336743.13	Метод спутниковых геодезических измерений (определений)	0.20	$Mt = \sqrt{(0.14^2 + 0.14^2)} = 0.20$
н42У	–	–	476741.41	1336756.91	Метод спутниковых геодезических измерений (определений)	0.20	$Mt = \sqrt{(0.14^2 + 0.14^2)} = 0.20$
н43У	–	–	476721.57	1336737.30	Метод спутниковых геодезических измерений (определений)	0.20	$Mt = \sqrt{(0.14^2 + 0.14^2)} = 0.20$
н44У	–	–	476720.19	1336735.89	Метод спутниковых геодезических измерений (определений)	0.20	$Mt = \sqrt{(0.14^2 + 0.14^2)} = 0.20$
н41У	–	–	476732.99	1336721.7	Метод	0.20	$Mt = \sqrt{(0.14^2 + 0.14^2)}$

				6	спутниковых геодезических измерений (определены)		± 0.20
н40У	–	–	476754.57	1336743.13	Метод спутниковых геодезических измерений (определены)	0.20	$Mt = \sqrt{(0.14^2 + 0.14^2)} = 0.20$

2. Сведения о частях границ уточняемого земельного участка с кадастровым номером 47:01:1768007:20

Обозначение части границ		Горизонтальное проложение (S), м	Описание прохождения части границ	Отметка о наличии земельного спора о местоположении границ земельного участка
от т.	до т.			
1	2	3	4	5
н40У	н42У	19.05	–	–
н42У	н43У	27.90	–	–
н43У	н44У	1.97	–	–
н44У	н41У	19.07	–	–
н41У	н40У	30.37	–	–

3. Общие сведения об уточняемом земельном участке с кадастровым номером 47:01:1768007:20

№ п/п	Наименование характеристики земельного участка	Значение характеристики
1	2	3
1	Адрес земельного участка	Ленинградская обл, Выборгский р-н, Квант снт, уч.№337
	Местоположение земельного участка (при отсутствии присвоенного адреса)	–
	Дополнительные сведения о местоположении земельного участка	–
2	Площадь земельного участка ± величина погрешности определения площади ($P \pm \Delta P$), м ²	574 кв.м ± 9.58 кв.м
3	Формула, примененная для расчета предельной допустимой погрешности определения площади земельного участка (ΔP), м ²	$\Delta P = 2 * 0.20 * \sqrt{574} * \sqrt{((1 + 1.02^2)/(2 * 1.02))} = 9.58$
4	Площадь земельного участка согласно сведениям Единого государственного реестра недвижимости ($P_{кад}$), м ²	574
5	Оценка расхождения P и $P_{кад}$ ($P - P_{кад}$), м ²	0 кв.м
6	Предельный минимальный и максимальный размеры земельного участка ($P_{мин}$ и $P_{макс}$), м ²	400 2000
7	Кадастровый или иной номер (обозначение) здания, сооружения, объекта незавершенного строительства, расположенного на земельном участке	–
8	Иные сведения	–

Сведения об уточняемых земельных участках

1. Сведения о характерных точках границы уточняемого земельного участка с кадастровым номером 47:01:1768007:21

Зона № МСК-47 зона 1 Ленинградская область

Обозначение характерных точек границ	Существующие координаты, м	Уточненные координаты, м	Метод определения координат	Средняя квадратическая погрешность	Формулы, примененные для расчета средней квадратической
--------------------------------------	----------------------------	--------------------------	-----------------------------	------------------------------------	---

	X	Y	X	Y		определения координат характерной точки (Mt), м	й погрешности определения координат характерной точки (Mt), м
1	2	3	4	5	6	7	8
н42У	–	–	476741.41	1336756.91	Метод спутниковых геодезических измерений (определений)	0.20	$Mt=\sqrt{(0.14^2+0.14^2)}=0.20$
9	476726.07	1336771.96	476726.07	1336771.96	Метод спутниковых геодезических измерений (определений)	0.20	$Mt=\sqrt{(0.14^2+0.14^2)}=0.20$
н45У	–	–	476707.85	1336753.40	Метод спутниковых геодезических измерений (определений)	0.20	$Mt=\sqrt{(0.14^2+0.14^2)}=0.20$
н43У	–	–	476721.57	1336737.30	Метод спутниковых геодезических измерений (определений)	0.20	$Mt=\sqrt{(0.14^2+0.14^2)}=0.20$
н42У	–	–	476741.41	1336756.91	Метод спутниковых геодезических измерений (определений)	0.20	$Mt=\sqrt{(0.14^2+0.14^2)}=0.20$

2. Сведения о частях границ уточняемого земельного участка с кадастровым номером 47:01:1768007:21

Обозначение части границ		Горизонтальное проложение (S), м	Описание прохождения части границ	Отметка о наличии земельного спора о местоположении границ земельного участка
от т.	до т.			
1	2	3	4	5
н42У	9	21.49	–	–
9	н45У	26.01	–	–
н45У	н43У	21.15	–	–
н43У	н42У	27.90	–	–

3. Общие сведения об уточняемом земельном участке с кадастровым номером 47:01:1768007:21

№ п/п	Наименование характеристики земельного участка	Значение характеристики
1	2	3
1	Адрес земельного участка	Ленинградская обл, Выборгский р-н, Квант снт, уч.№338
	Местоположение земельного участка (при отсутствии присвоенного адреса)	–
	Дополнительные сведения о местоположении земельного участка	–
2	Площадь земельного участка ± величина погрешности определения площади ($P \pm \Delta P$), м ²	574 кв.м ± 9.59 кв.м
3	Формула, примененная для расчета предельной допустимой погрешности определения площади земельного участка (ΔP), м ²	$\Delta P = 2 * 0.20 * \sqrt{574} * \sqrt{((1 + 1.03^2)/(2 * 1.03))} = 9.59$

4	Площадь земельного участка согласно сведениям Единого государственного реестра недвижимости ($P_{\text{кад}}$), м ²	574
5	Оценка расхождения P и $P_{\text{кад}}$ ($P - P_{\text{кад}}$), м ²	0 кв.м
6	Предельный минимальный и максимальный размеры земельного участка ($P_{\text{мин}}$ и $P_{\text{макс}}$), м ²	400 2000
7	Кадастровый или иной номер (обозначение) здания, сооружения, объекта незавершенного строительства, расположенного на земельном участке	–
8	Иные сведения	–

Сведения об уточняемых земельных участках

1. Сведения о характерных точках границы уточняемого земельного участка с кадастровым номером
47:01:1768007:22

Зона № МСК-47 зона 1 Ленинградская область

Обозначение характерных точек границ	Существующие координаты, м		Уточненные координаты, м		Метод определения координат	Средняя квадратическая погрешность определения координат характерной точки (Mt), м	Формулы, примененные для расчета средней квадратической погрешности определения координат характерной точки (Mt), м
	X	Y	X	Y			
1	2	3	4	5	6	7	8
10	476726.07	1336771.9 6	476726.07	1336771.9 6	Метод спутниковых геодезических измерений (определений)	0.20	$Mt = \sqrt{(0.14^2 + 0.14^2)} = 0.20$
11	476724.31	1336773.5 6	476724.31	1336773.5 6	Метод спутниковых геодезических измерений (определений)	0.20	$Mt = \sqrt{(0.14^2 + 0.14^2)} = 0.20$
12	476710.70	1336787.9 8	476710.70	1336787.9 8	Метод спутниковых геодезических измерений (определений)	0.20	$Mt = \sqrt{(0.14^2 + 0.14^2)} = 0.20$
н46У	–	–	476691.10	1336770.1 7	Метод спутниковых геодезических измерений (определений)	0.20	$Mt = \sqrt{(0.14^2 + 0.14^2)} = 0.20$
н45У	–	–	476707.85	1336753.4 0	Метод спутниковых геодезических измерений (определений)	0.20	$Mt = \sqrt{(0.14^2 + 0.14^2)} = 0.20$
10	476726.07	1336771.9 6	476726.07	1336771.9 6	Метод спутниковых геодезических измерений (определений)	0.20	$Mt = \sqrt{(0.14^2 + 0.14^2)} = 0.20$

2. Сведения о частях границ уточняемого земельного участка с кадастровым номером 47:01:1768007:22				
Обозначение части границ		Горизонтальное проложение (S), м	Описание прохождения части границ	Отметка о наличии земельного спора о местоположении границ земельного участка
от т.	до т.			
1	2	3	4	5
10	11	2.38	–	–
11	12	19.83	–	–
12	н46У	26.48	–	–
н46У	н45У	23.70	–	–
н45У	10	26.01	–	–

3. Общие сведения об уточняемом земельном участке с кадастровым номером 47:01:1768007:22		
№ п/п	Наименование характеристики земельного участка	Значение характеристики
1	2	3
1	Адрес земельного участка	Ленинградская обл, Выборгский р-н, Квант снт, уч.№339
	Местоположение земельного участка (при отсутствии присвоенного адреса)	–
	Дополнительные сведения о местоположении земельного участка	–
2	Площадь земельного участка ± величина погрешности определения площади (P ± ΔP), м ²	600 кв.м ± 9.80 кв.м
3	Формула, примененная для расчета предельной допустимой погрешности определения площади земельного участка (ΔP), м ²	$\Delta P = 2 * 0.20 * \sqrt{600 * \sqrt{((1 + 1.01^2)/(2 * 1.01))}} = 9.80$
4	Площадь земельного участка согласно сведениям Единого государственного реестра недвижимости (P _{кад}), м ²	600
5	Оценка расхождения P и P _{кад} (P - P _{кад}), м ²	0 кв.м
6	Предельный минимальный и максимальный размеры земельного участка (P _{мин} и P _{макс}), м ²	400 2000
7	Кадастровый или иной номер (обозначение) здания, сооружения, объекта незавершенного строительства, расположенного на земельном участке	–
8	Иные сведения	–

Сведения об уточняемых земельных участках

1. Сведения о характерных точках границы уточняемого земельного участка с кадастровым номером 47:01:1768007:23							
Зона № МСК-47 зона 1 Ленинградская область							
Обозначение характерных точек границ	Существующие координаты, м		Уточненные координаты, м		Метод определения координат	Средняя квадратическая погрешность определения координат характерной точки (Mt), м	Формулы, примененные для расчета средней квадратической погрешности определения координат характерной точки (Mt), м
	X	Y	X	Y			
1	2	3	4	5	6	7	8
12	476710.70	1336787.98	476710.70	1336787.98	Метод спутниковых геодезических измерений (определений)	0.20	$Mt = \sqrt{(0.14^2 + 0.14^2)} = 0.20$
13	476708.29	1336790.60	476708.29	1336790.60	Метод спутниковых геодезических	0.20	$Mt = \sqrt{(0.14^2 + 0.14^2)} = 0.20$

					х измерений (определены)		
н47У	–	–	476695.03	1336802.95	Метод спутниковых геодезических измерений (определены)	0.20	$Mt=\sqrt{(0.14^2+0.14^2)}=0.20$
н48У	–	–	476675.61	1336780.69	Метод спутниковых геодезических измерений (определены)	0.20	$Mt=\sqrt{(0.14^2+0.14^2)}=0.20$
н49У	–	–	476688.08	1336767.42	Метод спутниковых геодезических измерений (определены)	0.20	$Mt=\sqrt{(0.14^2+0.14^2)}=0.20$
н46У	–	–	476691.10	1336770.17	Метод спутниковых геодезических измерений (определены)	0.20	$Mt=\sqrt{(0.14^2+0.14^2)}=0.20$
12	476710.70	1336787.98	476710.70	1336787.98	Метод спутниковых геодезических измерений (определены)	0.20	$Mt=\sqrt{(0.14^2+0.14^2)}=0.20$

2. Сведения о частях границ уточняемого земельного участка с кадастровым номером 47:01:1768007:23

Обозначение части границ		Горизонтальное проложение (S), м	Описание прохождения части границ	Отметка о наличии земельного спора о местоположении границ земельного участка
от т.	до т.			
1	2	3	4	5
12	13	3.56	–	–
13	н47У	18.12	–	–
н47У	н48У	29.54	–	–
н48У	н49У	18.21	–	–
н49У	н46У	4.08	–	–
н46У	12	26.48	–	–

3. Общие сведения об уточняемом земельном участке с кадастровым номером 47:01:1768007:23

№ п/п	Наименование характеристики земельного участка	Значение характеристики
1	2	3
1	Адрес земельного участка	Ленинградская обл, Выборгский р-н, Квант снт, уч.№340
	Местоположение земельного участка (при отсутствии присвоенного адреса)	–
	Дополнительные сведения о местоположении земельного участка	–
2	Площадь земельного участка ± величина погрешности определения площади ($P \pm \Delta P$), м ²	600 кв.м ± 9.80 кв.м
3	Формула, примененная для расчета предельной допустимой погрешности определения площади земельного участка (ΔP), м ²	$\Delta P = 2 * 0.20 * \sqrt{600} * \sqrt{((1 + 1.01^2)/(2 * 1.01))} = 9.80$
4	Площадь земельного участка согласно	600

	сведениям Единого государственного реестра недвижимости (P _{кад}), м ²	
5	Оценка расхождения P и P _{кад} (P - P _{кад}), м ²	0 кв.м
6	Предельный минимальный и максимальный размеры земельного участка (P _{мин} и P _{макс}), м ²	400 2000
7	Кадастровый или иной номер (обозначение) здания, сооружения, объекта незавершенного строительства, расположенного на земельном участке	47:01:1768007:50
8	Иные сведения	–

Сведения об уточняемых земельных участках

1. Сведения о характерных точках границы уточняемого земельного участка с кадастровым номером 47:01:1768007:24

Зона № МСК-47 зона 1 Ленинградская область

Обозначение характерных точек границ	Существующие координаты, м		Уточненные координаты, м		Метод определения координат	Средняя квадратическая погрешность определения координат характерной точки (Mt), м	Формулы, примененные для расчета средней квадратической погрешности определения координат характерной точки (Mt), м
	X	Y	X	Y			
1	2	3	4	5	6	7	8
н47У	–	–	476695.03	1336802.95	Метод спутниковых геодезических измерений (определений)	0.20	$Mt = \sqrt{(0.14^2 + 0.14^2)} = 0.20$
14	476693.59	1336804.29	476693.59	1336804.29	Метод спутниковых геодезических измерений (определений)	0.20	$Mt = \sqrt{(0.14^2 + 0.14^2)} = 0.20$
н50У	–	–	476680.15	1336818.04	Метод спутниковых геодезических измерений (определений)	0.20	$Mt = \sqrt{(0.14^2 + 0.14^2)} = 0.20$
н51У	–	–	476661.98	1336795.70	Метод спутниковых геодезических измерений (определений)	0.20	$Mt = \sqrt{(0.14^2 + 0.14^2)} = 0.20$
н48У	–	–	476675.61	1336780.69	Метод спутниковых геодезических измерений (определений)	0.20	$Mt = \sqrt{(0.14^2 + 0.14^2)} = 0.20$
н47У	–	–	476695.03	1336802.95	Метод спутниковых геодезических измерений (определений)	0.20	$Mt = \sqrt{(0.14^2 + 0.14^2)} = 0.20$

2. Сведения о частях границ уточняемого земельного участка с кадастровым номером 47:01:1768007:24

Обозначение части границ		Горизонтальное проложение (S), м	Описание прохождения части границ	Отметка о наличии земельного спора о местоположении границ земельного участка
от т.	до т.			
1	2	3	4	5
н47У	14	1.97	–	–
14	н50У	19.23	–	–
н50У	н51У	28.80	–	–
н51У	н48У	20.28	–	–
н48У	н47У	29.54	–	–

3. Общие сведения об уточняемом земельном участке с кадастровым номером 47:01:1768007:24

№ п/п	Наименование характеристики земельного участка	Значение характеристики
1	2	3
1	Адрес земельного участка	Ленинградская обл, Выборгский р-н, Квант снт, уч.№341
	Местоположение земельного участка (при отсутствии присвоенного адреса)	–
	Дополнительные сведения о местоположении земельного участка	–
2	Площадь земельного участка ± величина погрешности определения площади ($P \pm \Delta P$), м ²	600 кв.м ± 9.83 кв.м
3	Формула, примененная для расчета предельной допустимой погрешности определения площади земельного участка (ΔP), м ²	$\Delta P = 2 * 0.20 * \sqrt{600 * \sqrt{((1 + 1.13^2)/(2 * 1.13))}} = 9.83$
4	Площадь земельного участка согласно сведениям Единого государственного реестра недвижимости ($P_{кад}$), м ²	600
5	Оценка расхождения P и $P_{кад}$ ($P - P_{кад}$), м ²	0 кв.м
6	Предельный минимальный и максимальный размеры земельного участка ($P_{мин}$ и $P_{макс}$), м ²	400 2000
7	Кадастровый или иной номер (обозначение) здания, сооружения, объекта незавершенного строительства, расположенного на земельном участке	–
8	Иные сведения	–

Сведения об уточняемых земельных участках

1. Сведения о характерных точках границы уточняемого земельного участка с кадастровым номером 47:01:1768007:25

Зона № МСК-47 зона 1 Ленинградская область

Обозначение характерных точек границ	Существующие координаты, м		Уточненные координаты, м		Метод определения координат	Средняя квадратическая погрешность определения координат характерной точки (Mt), м	Формулы, примененные для расчета средней квадратической погрешности определения координат характерной точки (Mt), м
	X	Y	X	Y			
1	2	3	4	5	6	7	8
н50У	–	–	476680.15	1336818.04	Метод спутниковых геодезических измерений (определений)	0.20	$Mt = \sqrt{(0.14^2 + 0.14^2)} = 0.20$
15	476665.79	1336831.83	476665.79	1336831.83	Метод спутниковых геодезических измерений	0.20	$Mt = \sqrt{(0.14^2 + 0.14^2)} = 0.20$

					(определены)		
н52У	–	–	476645.96	1336808.8	Метод спутниковых геодезических измерений (определены)	0.20	$Mt=\sqrt{(0.14^2+0.14^2)}=0.20$
н51У	–	–	476661.98	1336795.70	Метод спутниковых геодезических измерений (определены)	0.20	$Mt=\sqrt{(0.14^2+0.14^2)}=0.20$
н50У	–	–	476680.15	1336818.04	Метод спутниковых геодезических измерений (определены)	0.20	$Mt=\sqrt{(0.14^2+0.14^2)}=0.20$

2. Сведения о частях границ уточняемого земельного участка с кадастровым номером 47:01:1768007:25

Обозначение части границ		Горизонтальное проложение (S), м	Описание прохождения части границ	Отметка о наличии земельного спора о местоположении границ земельного участка
от т.	до т.			
1	2	3	4	5
н50У	15	19.91	–	–
15	н52У	30.33	–	–
н52У	н51У	20.74	–	–
н51У	н50У	28.80	–	–

3. Общие сведения об уточняемом земельном участке с кадастровым номером 47:01:1768007:25

№ п/п	Наименование характеристики земельного участка	Значение характеристики
1	2	3
1	Адрес земельного участка	Ленинградская обл, Выборгский р-н, Квант снт, уч.№342
	Местоположение земельного участка (при отсутствии присвоенного адреса)	–
	Дополнительные сведения о местоположении земельного участка	–
2	Площадь земельного участка ± величина погрешности определения площади ($P \pm \Delta P$), м ²	600 кв.м ± 9.81 кв.м
3	Формула, примененная для расчета предельной допустимой погрешности определения площади земельного участка (ΔP), м ²	$\Delta P = 2 * 0.20 * \sqrt{600} * \sqrt{((1 + 1.06^2)/(2 * 1.06))} = 9.81$
4	Площадь земельного участка согласно сведениям Единого государственного реестра недвижимости ($P_{\text{кад}}$), м ²	600
5	Оценка расхождения P и $P_{\text{кад}}$ ($P - P_{\text{кад}}$), м ²	0 кв.м
6	Предельный минимальный и максимальный размеры земельного участка ($P_{\text{мин}}$ и $P_{\text{макс}}$), м ²	400 2000
7	Кадастровый или иной номер (обозначение) здания, сооружения, объекта незавершенного строительства, расположенного на земельном участке	–
8	Иные сведения	–

Сведения об уточняемых земельных участках

1. Сведения о характерных точках границ уточняемого земельного участка с кадастровым номером 47:01:1768007:26

Зона № МСК-47 зона 1 Ленинградская область

Обозначение характерных точек границ	Существующие координаты, м		Уточненные координаты, м		Метод определения координат	Средняя квадратическая погрешность определения координат характерной точки (Mt), м	Формулы, примененные для расчета средней квадратической погрешности определения координат характерной точки (Mt), м
	X	Y	X	Y			
1	2	3	4	5	6	7	8
15	476665.79	1336831.8 3	476665.79	1336831.8 3	Метод спутниковых геодезических измерений (определений)	0.20	$Mt=\sqrt{(0.14^2+0.14^2)}=0.20$
16	476651.42	1336845.7 4	476651.42	1336845.7 4	Метод спутниковых геодезических измерений (определений)	0.20	$Mt=\sqrt{(0.14^2+0.14^2)}=0.20$
н53У	–	–	476633.05	1336824.2 9	Метод спутниковых геодезических измерений (определений)	0.20	$Mt=\sqrt{(0.14^2+0.14^2)}=0.20$
н54У	–	–	476631.91	1336822.9 5	Метод спутниковых геодезических измерений (определений)	0.20	$Mt=\sqrt{(0.14^2+0.14^2)}=0.20$
н52У	–	–	476645.96	1336808.8 8	Метод спутниковых геодезических измерений (определений)	0.20	$Mt=\sqrt{(0.14^2+0.14^2)}=0.20$
15	476665.79	1336831.8 3	476665.79	1336831.8 3	Метод спутниковых геодезических измерений (определений)	0.20	$Mt=\sqrt{(0.14^2+0.14^2)}=0.20$

2. Сведения о частях границ уточняемого земельного участка с кадастровым номером 47:01:1768007:26

Обозначение части границ		Горизонтальное проложение (S), м	Описание прохождения части границ	Отметка о наличии земельного спора о местоположении границ земельного участка
от т.	до т.			
1	2	3	4	5
15	16	20.00	–	–
16	н53У	28.24	–	–
н53У	н54У	1.76	–	–
н54У	н52У	19.88	–	–
н52У	15	30.33	–	–

3. Общие сведения об уточняемом земельном участке с кадастровым номером 47:01:1768007:26

№ п/п	Наименование характеристики земельного участка	Значение характеристики
1	2	3

1	Адрес земельного участка	Ленинградская обл, Выборгский р-н, Квант снт, уч.№343
	Местоположение земельного участка (при отсутствии присвоенного адреса)	–
	Дополнительные сведения о местоположении земельного участка	–
2	Площадь земельного участка ± величина погрешности определения площади ($P \pm \Delta P$), м ²	600 кв.м ± 9.82 кв.м
3	Формула, примененная для расчета предельной допустимой погрешности определения площади земельного участка (ΔP), м ²	$\Delta P = 2 * 0.20 * \sqrt{600} * \sqrt{((1 + 1.09^2)/(2 * 1.09))} = 9.82$
4	Площадь земельного участка согласно сведениям Единого государственного реестра недвижимости ($P_{\text{кад}}$), м ²	600
5	Оценка расхождения P и $P_{\text{кад}}$ ($P - P_{\text{кад}}$), м ²	0 кв.м
6	Предельный минимальный и максимальный размеры земельного участка ($P_{\text{мин}}$ и $P_{\text{макс}}$), м ²	400 2000
7	Кадастровый или иной номер (обозначение) здания, сооружения, объекта незавершенного строительства, расположенного на земельном участке	–
8	Иные сведения	–

Сведения об уточняемых земельных участках

1. Сведения о характерных точках границы уточняемого земельного участка с кадастровым номером 47:01:1768007:27

Зона № МСК-47 зона 1 Ленинградская область

Обозначение характерных точек границ	Существующие координаты, м		Уточненные координаты, м		Метод определения координат	Средняя квадратическая погрешность определения координат характерной точки (Mt), м	Формулы, примененные для расчета средней квадратической погрешности определения координат характерной точки (Mt), м
	X	Y	X	Y			
1	2	3	4	5	6	7	8
16	476651.42	1336845.74	476651.42	1336845.74	Метод спутниковых геодезических измерений (определений)	0.20	$Mt = \sqrt{(0.14^2 + 0.14^2)} = 0.20$
17	476637.11	1336860.37	476637.11	1336860.37	Метод спутниковых геодезических измерений (определений)	0.20	$Mt = \sqrt{(0.14^2 + 0.14^2)} = 0.20$
н55У	–	–	476618.39	1336839.70	Метод спутниковых геодезических измерений (определений)	0.20	$Mt = \sqrt{(0.14^2 + 0.14^2)} = 0.20$
н56У	–	–	476617.39	1336838.53	Метод спутниковых геодезических измерений (определений)	0.20	$Mt = \sqrt{(0.14^2 + 0.14^2)} = 0.20$

н53У	–	–	476633.05	1336824.2 9	Метод спутниковых геодезических измерений (определений)	0.20	$Mt=\sqrt{(0.14^2+0.14^2)}=0.20$
16	476651.42	1336845.7 4	476651.42	1336845.7 4	Метод спутниковых геодезических измерений (определений)	0.20	$Mt=\sqrt{(0.14^2+0.14^2)}=0.20$

2. Сведения о частях границ уточняемого земельного участка с кадастровым номером 47:01:1768007:27

Обозначение части границ		Горизонтальное проложение (S), м	Описание прохождения части границ	Отметка о наличии земельного спора о местоположении границ земельного участка
от т.	до т.			
1	2	3	4	5
16	17	20.46	–	–
17	н55У	27.89	–	–
н55У	н56У	1.54	–	–
н56У	н53У	21.17	–	–
н53У	16	28.24	–	–

3. Общие сведения об уточняемом земельном участке с кадастровым номером 47:01:1768007:27

№ п/п	Наименование характеристики земельного участка	Значение характеристики
1	2	3
1	Адрес земельного участка Местоположение земельного участка (при отсутствии присвоенного адреса) Дополнительные сведения о местоположении земельного участка	Ленинградская обл, Выборгский р-н, Квант снт, уч.№344 – –
2	Площадь земельного участка ± величина погрешности определения площади (P ± ΔP), м ²	600 кв.м ± 9.81 кв.м
3	Формула, примененная для расчета предельной допустимой погрешности определения площади земельного участка (ΔP), м ²	$\Delta P = 2 * 0.20 * \sqrt{600} * \sqrt{((1 + 1.06^2)/(2 * 1.06))} = 9.81$
4	Площадь земельного участка согласно сведениям Единого государственного реестра недвижимости (P _{кад}), м ²	600
5	Оценка расхождения P и P _{кад} (P - P _{кад}), м ²	0 кв.м
6	Предельный минимальный и максимальный размеры земельного участка (P _{мин} и P _{макс}), м ²	400 2000
7	Кадастровый или иной номер (обозначение) здания, сооружения, объекта незавершенного строительства, расположенного на земельном участке	–
8	Иные сведения	–

Сведения об уточняемых земельных участках

1. Сведения о характерных точках границы уточняемого земельного участка с кадастровым номером 47:01:1768007:28

Зона № МСК-47 зона 1 Ленинградская область

Обозначение характерных точек границ	Существующие координаты, м	Уточненные координаты, м	Метод определения координат	Средняя квадратическая погрешность	Формулы, примененные для расчета средней квадратическо
--------------------------------------	----------------------------	--------------------------	-----------------------------	------------------------------------	--

	X	Y	X	Y		определения координат характерной точки (Mt), м	й погрешности определения координат характерной точки (Mt), м
1	2	3	4	5	6	7	8
18	476638.67	1336861.9 1	476638.67	1336861.9 1	Метод спутниковых геодезических измерений (определений)	0.20	$Mt=\sqrt{(0.14^2+0.14^2)}=0.20$
19	476625.17	1336876.1 2	476625.17	1336876.1 2	Метод спутниковых геодезических измерений (определений)	0.20	$Mt=\sqrt{(0.14^2+0.14^2)}=0.20$
н57У	–	–	476603.97	1336853.0 0	Метод спутниковых геодезических измерений (определений)	0.20	$Mt=\sqrt{(0.14^2+0.14^2)}=0.20$
н55У	–	–	476618.39	1336839.7 0	Метод спутниковых геодезических измерений (определений)	0.20	$Mt=\sqrt{(0.14^2+0.14^2)}=0.20$
17	476637.11	1336860.3 7	476637.11	1336860.3 7	Метод спутниковых геодезических измерений (определений)	0.20	$Mt=\sqrt{(0.14^2+0.14^2)}=0.20$
18	476638.67	1336861.9 1	476638.67	1336861.9 1	Метод спутниковых геодезических измерений (определений)	0.20	$Mt=\sqrt{(0.14^2+0.14^2)}=0.20$

2. Сведения о частях границ уточняемого земельного участка с кадастровым номером 47:01:1768007:28

Обозначение части границ		Горизонтальное проложение (S), м	Описание прохождения части границ	Отметка о наличии земельного спора о местоположении границ земельного участка
от т.	до т.			
1	2	3	4	5
18	19	19.60	–	–
19	н57У	31.37	–	–
н57У	н55У	19.62	–	–
н55У	17	27.89	–	–
17	18	2.19	–	–

3. Общие сведения об уточняемом земельном участке с кадастровым номером 47:01:1768007:28

№ п/п	Наименование характеристики земельного участка	Значение характеристики
1	2	3
1	Адрес земельного участка	Ленинградская обл, Выборгский р-н, Квант снт, уч.№345
	Местоположение земельного участка (при отсутствии присвоенного адреса)	–
	Дополнительные сведения о местоположении земельного участка	–

2	Площадь земельного участка ± величина погрешности определения площади ($P \pm \Delta P$), м ²	600 кв.м ± 9.80 кв.м
3	Формула, примененная для расчета предельной допустимой погрешности определения площади земельного участка (ΔP), м ²	$\Delta P = 2 * 0.20 * \sqrt{600 * \sqrt{((1 + 1.05^2)/(2 * 1.05))}} = 9.80$
4	Площадь земельного участка согласно сведениям Единого государственного реестра недвижимости ($P_{\text{кад}}$), м ²	600
5	Оценка расхождения P и $P_{\text{кад}}$ ($P - P_{\text{кад}}$), м ²	0 кв.м
6	Предельный минимальный и максимальный размеры земельного участка ($P_{\text{мин}}$ и $P_{\text{макс}}$), м ²	400 2000
7	Кадастровый или иной номер (обозначение) здания, сооружения, объекта незавершенного строительства, расположенного на земельном участке	–
8	Иные сведения	–

Сведения об уточняемых земельных участках

**1. Сведения о характерных точках границы уточняемого земельного участка с кадастровым номером 47:01:1768007:30
Зона № МСК-47 зона 1 Ленинградская область**

Обозначение характерных точек границ	Существующие координаты, м		Уточненные координаты, м		Метод определения координат	Средняя квадратическая погрешность определения координат характерной точки (Mt), м	Формулы, примененные для расчета средней квадратической погрешности определения координат характерной точки (Mt), м
	X	Y	X	Y			
1	2	3	4	5	6	7	8
7	476741.39	1336699.09	476741.39	1336699.09	Метод спутниковых геодезических измерений (определений)	0.20	$Mt = \sqrt{(0.14^2 + 0.14^2)} = 0.20$
н39У	–	–	476727.18	1336713.36	Метод спутниковых геодезических измерений (определений)	0.20	$Mt = \sqrt{(0.14^2 + 0.14^2)} = 0.20$
н4У	–	–	476706.49	1336692.12	Метод спутниковых геодезических измерений (определений)	0.20	$Mt = \sqrt{(0.14^2 + 0.14^2)} = 0.20$
2	476720.79	1336677.69	476720.79	1336677.69	Метод спутниковых геодезических измерений (определений)	0.20	$Mt = \sqrt{(0.14^2 + 0.14^2)} = 0.20$
7	476741.39	1336699.09	476741.39	1336699.09	Метод спутниковых геодезических измерений (определений)	0.20	$Mt = \sqrt{(0.14^2 + 0.14^2)} = 0.20$

Обозначение части границ		Горизонтальное проложение (S), м	Описание прохождения части границ	Отметка о наличии земельного спора о местоположении границ земельного участка
от т.	до т.			
1	2	3	4	5
7	н39У	20.14	–	–
н39У	н4У	29.65	–	–
н4У	2	20.32	–	–
2	7	29.70	–	–

№ п/п	Наименование характеристики земельного участка	Значение характеристики
1	2	3
1	Адрес земельного участка	Ленинградская обл, Выборгский р-н, Квант снт, уч.№347
	Местоположение земельного участка (при отсутствии присвоенного адреса)	–
	Дополнительные сведения о местоположении земельного участка	–
2	Площадь земельного участка ± величина погрешности определения площади (P ± ΔP), м ²	600 кв.м ± 9.80 кв.м
3	Формула, примененная для расчета предельной допустимой погрешности определения площади земельного участка (ΔP), м ²	$\Delta P = 2 * 0.20 * \sqrt{600 * \sqrt{((1 + 1.02^2)/(2 * 1.02))}} = 9.80$
4	Площадь земельного участка согласно сведениям Единого государственного реестра недвижимости (P _{кад}), м ²	600
5	Оценка расхождения P и P _{кад} (P - P _{кад}), м ²	0 кв.м
6	Предельный минимальный и максимальный размеры земельного участка (P _{мин} и P _{макс}), м ²	400 2000
7	Кадастровый или иной номер (обозначение) здания, сооружения, объекта незавершенного строительства, расположенного на земельном участке	–
8	Иные сведения	–

Обозначение характерных точек границ	Существующие координаты, м		Уточненные координаты, м		Метод определения координат	Средняя квадратическая погрешность определения координат характерной точки (Mt), м	Формулы, примененные для расчета средней квадратической погрешности определения координат характерной точки (Mt), м
	X	Y	X	Y			
1	2	3	4	5	6	7	8
н39У	–	–	476727.18	1336713.36	Метод спутниковых геодезических измерений (определены)	0.20	$Mt = \sqrt{(0.14^2 + 0.14^2)} = 0.20$
6	476712.71	1336727.84	476712.71	1336727.84	Метод спутниковых геодезических	0.20	$Mt = \sqrt{(0.14^2 + 0.14^2)} = 0.20$

					х измерений (определены)		
3	476692.29	1336706.0 4	476692.29	1336706.0 4	Метод спутниковых геодезических измерений (определены)	0.20	$Mt=\sqrt{(0.14^2+0.14^2)}=0.20$
н4У	–	–	476706.49	1336692.1 2	Метод спутниковых геодезических измерений (определены)	0.20	$Mt=\sqrt{(0.14^2+0.14^2)}=0.20$
н39У	–	–	476727.18	1336713.3 6	Метод спутниковых геодезических измерений (определены)	0.20	$Mt=\sqrt{(0.14^2+0.14^2)}=0.20$

2. Сведения о частях границ уточняемого земельного участка с кадастровым номером 47:01:1768007:31

Обозначение части границ		Горизонтальное проложение (S), м	Описание прохождения части границ	Отметка о наличии земельного спора о местоположении границ земельного участка
от т.	до т.			
1	2	3	4	5
н39У	6	20.47	–	–
6	3	29.87	–	–
3	н4У	19.88	–	–
н4У	н39У	29.65	–	–

3. Общие сведения об уточняемом земельном участке с кадастровым номером 47:01:1768007:31

№ п/п	Наименование характеристики земельного участка	Значение характеристики
1	2	3
1	Адрес земельного участка	Ленинградская обл, Выборгский р-н, Квант снт, уч.№348
	Местоположение земельного участка (при отсутствии присвоенного адреса)	–
	Дополнительные сведения о местоположении земельного участка	–
2	Площадь земельного участка ± величина погрешности определения площади ($P \pm \Delta P$), м ²	600 кв.м ± 9.80 кв.м
3	Формула, примененная для расчета предельной допустимой погрешности определения площади земельного участка (ΔP), м ²	$\Delta P = 2 * 0.20 * \sqrt{600} * \sqrt{((1 + 1.02^2)/(2 * 1.02))} = 9.80$
4	Площадь земельного участка согласно сведениям Единого государственного реестра недвижимости ($P_{кад}$), м ²	600
5	Оценка расхождения P и $P_{кад}$ ($P - P_{кад}$), м ²	0 кв.м
6	Предельный минимальный и максимальный размеры земельного участка ($P_{мин}$ и $P_{макс}$), м ²	400 2000
7	Кадастровый или иной номер (обозначение) здания, сооружения, объекта незавершенного строительства, расположенного на земельном участке	–
8	Иные сведения	–

Сведения об уточняемых земельных участках

1. Сведения о характерных точках границ уточняемого земельного участка с кадастровым номером 47:01:1768007:33

Зона № МСК-47 зона 1 Ленинградская область

Обозначение характерных точек границ	Существующие координаты, м		Уточненные координаты, м		Метод определения координат	Средняя квадратическая погрешность определения координат характерной точки (Mt), м	Формулы, примененные для расчета средней квадратической погрешности определения координат характерной точки (Mt), м
	X	Y	X	Y			
1	2	3	4	5	6	7	8
5	476698.27	1336741.8 1	476698.27	1336741.8 1	Метод спутниковых геодезических измерений (определений)	0.20	$Mt=\sqrt{(0.14^2+0.14^2)}=0.20$
н38У	–	–	476685.42	1336755.9 0	Метод спутниковых геодезических измерений (определений)	0.20	$Mt=\sqrt{(0.14^2+0.14^2)}=0.20$
н37У	–	–	476682.56	1336753.1 5	Метод спутниковых геодезических измерений (определений)	0.20	$Mt=\sqrt{(0.14^2+0.14^2)}=0.20$
н9У	–	–	476663.41	1336734.7 4	Метод спутниковых геодезических измерений (определений)	0.20	$Mt=\sqrt{(0.14^2+0.14^2)}=0.20$
4	476677.82	1336719.9 2	476677.82	1336719.9 2	Метод спутниковых геодезических измерений (определений)	0.20	$Mt=\sqrt{(0.14^2+0.14^2)}=0.20$
5	476698.27	1336741.8 1	476698.27	1336741.8 1	Метод спутниковых геодезических измерений (определений)	0.20	$Mt=\sqrt{(0.14^2+0.14^2)}=0.20$

2. Сведения о частях границ уточняемого земельного участка с кадастровым номером 47:01:1768007:33

Обозначение части границ		Горизонтальное проложение (S), м	Описание прохождения части границ	Отметка о наличии земельного спора о местоположении границ земельного участка
от т.	до т.			
1	2	3	4	5
5	н38У	19.07	–	–
н38У	н37У	3.97	–	–
н37У	н9У	26.56	–	–
н9У	4	20.67	–	–
4	5	29.96	–	–

3. Общие сведения об уточняемом земельном участке с кадастровым номером 47:01:1768007:33

№ п/п	Наименование характеристики земельного участка	Значение характеристики
1	2	3

1	Адрес земельного участка	Ленинградская обл, Выборгский р-н, Квант снт, уч.№350
	Местоположение земельного участка (при отсутствии присвоенного адреса)	–
	Дополнительные сведения о местоположении земельного участка	–
2	Площадь земельного участка ± величина погрешности определения площади ($P \pm \Delta P$), м ²	600 кв.м ± 9.80 кв.м
3	Формула, примененная для расчета предельной допустимой погрешности определения площади земельного участка (ΔP), м ²	$\Delta P = 2 * 0.20 * \sqrt{600} * \sqrt{((1 + 1.03^2)/(2 * 1.03))} = 9.80$
4	Площадь земельного участка согласно сведениям Единого государственного реестра недвижимости ($P_{\text{кад}}$), м ²	600
5	Оценка расхождения P и $P_{\text{кад}}$ ($P - P_{\text{кад}}$), м ²	0 кв.м
6	Предельный минимальный и максимальный размеры земельного участка ($P_{\text{мин}}$ и $P_{\text{макс}}$), м ²	400 2000
7	Кадастровый или иной номер (обозначение) здания, сооружения, объекта незавершенного строительства, расположенного на земельном участке	–
8	Иные сведения	–

Сведения об уточняемых земельных участках

1. Сведения о характерных точках границы уточняемого земельного участка с кадастровым номером 47:01:1768007:34

Зона № МСК-47 зона 1 Ленинградская область

Обозначение характерных точек границ	Существующие координаты, м		Уточненные координаты, м		Метод определения координат	Средняя квадратическая погрешность определения координат характерной точки (Mt), м	Формулы, примененные для расчета средней квадратической погрешности определения координат характерной точки (Mt), м
	X	Y	X	Y			
1	2	3	4	5	6	7	8
н37У	–	–	476682.56	1336753.15	Метод спутниковых геодезических измерений (определений)	0.20	$Mt = \sqrt{(0.14^2 + 0.14^2)} = 0.20$
н36У	–	–	476666.68	1336769.22	Метод спутниковых геодезических измерений (определений)	0.20	$Mt = \sqrt{(0.14^2 + 0.14^2)} = 0.20$
н12У	–	–	476647.60	1336751.32	Метод спутниковых геодезических измерений (определений)	0.20	$Mt = \sqrt{(0.14^2 + 0.14^2)} = 0.20$
н11У	–	–	476662.06	1336736.16	Метод спутниковых геодезических измерений (определений)	0.20	$Mt = \sqrt{(0.14^2 + 0.14^2)} = 0.20$

н9У	–	–	476663.41	1336734.7 4	Метод спутниковых геодезических измерений (определений)	0.20	$Mt=\sqrt{(0.14^2+0.14^2)}=0.20$
н37У	–	–	476682.56	1336753.1 5	Метод спутниковых геодезических измерений (определений)	0.20	$Mt=\sqrt{(0.14^2+0.14^2)}=0.20$

2. Сведения о частях границ уточняемого земельного участка с кадастровым номером 47:01:1768007:34

Обозначение части границ		Горизонтальное проложение (S), м	Описание прохождения части границ	Отметка о наличии земельного спора о местоположении границ земельного участка
от т.	до т.			
1	2	3	4	5
н37У	н36У	22.59	–	–
н36У	н12У	26.16	–	–
н12У	н11У	20.95	–	–
н11У	н9У	1.96	–	–
н9У	н37У	26.56	–	–

3. Общие сведения об уточняемом земельном участке с кадастровым номером 47:01:1768007:34

№ п/п	Наименование характеристики земельного участка	Значение характеристики
1	2	3
1	Адрес земельного участка	Ленинградская обл, Выборгский р-н, Квант снт, уч.№351
	Местоположение земельного участка (при отсутствии присвоенного адреса)	–
	Дополнительные сведения о местоположении земельного участка	–
2	Площадь земельного участка ± величина погрешности определения площади (P ± ΔP), м ²	600 кв.м ± 9.80 кв.м
3	Формула, примененная для расчета предельной допустимой погрешности определения площади земельного участка (ΔP), м ²	$\Delta P = 2 * 0.20 * \sqrt{600} * \sqrt{((1 + 1.01^2)/(2 * 1.01))} = 9.80$
4	Площадь земельного участка согласно сведениям Единого государственного реестра недвижимости (P _{кад}), м ²	600
5	Оценка расхождения P и P _{кад} (P - P _{кад}), м ²	0 кв.м
6	Предельный минимальный и максимальный размеры земельного участка (P _{мин} и P _{макс}), м ²	400 2000
7	Кадастровый или иной номер (обозначение) здания, сооружения, объекта незавершенного строительства, расположенного на земельном участке	–
8	Иные сведения	–

Сведения об уточняемых земельных участках

1. Сведения о характерных точках границы уточняемого земельного участка с кадастровым номером 47:01:1768007:35

Зона № МСК-47 зона 1 Ленинградская область

Обозначение характерных точек границ	Существующие координаты, м	Уточненные координаты, м	Метод определения координат	Средняя квадратическая погрешность	Формулы, примененные для расчета средней квадратическо
--------------------------------------	----------------------------	--------------------------	-----------------------------	------------------------------------	--

	X	Y	X	Y		определения координат характерной точки (Mt), м	й погрешности определения координат характерной точки (Mt), м
1	2	3	4	5	6	7	8
н36У	–	–	476666.68	1336769.2 2	Метод спутниковых геодезических измерений (определений)	0.20	$Mt=\sqrt{(0.14^2+0.14^2)}=0.20$
н34У	–	–	476651.55	1336785.8 7	Метод спутниковых геодезических измерений (определений)	0.20	$Mt=\sqrt{(0.14^2+0.14^2)}=0.20$
н17У	–	–	476631.83	1336768.2 3	Метод спутниковых геодезических измерений (определений)	0.20	$Mt=\sqrt{(0.14^2+0.14^2)}=0.20$
н15У	–	–	476632.95	1336767.0 3	Метод спутниковых геодезических измерений (определений)	0.20	$Mt=\sqrt{(0.14^2+0.14^2)}=0.20$
н12У	–	–	476647.60	1336751.3 2	Метод спутниковых геодезических измерений (определений)	0.20	$Mt=\sqrt{(0.14^2+0.14^2)}=0.20$
н36У	–	–	476666.68	1336769.2 2	Метод спутниковых геодезических измерений (определений)	0.20	$Mt=\sqrt{(0.14^2+0.14^2)}=0.20$

2. Сведения о частях границ уточняемого земельного участка с кадастровым номером 47:01:1768007:35

Обозначение части границ		Горизонтальное проложение (S), м	Описание прохождения части границ	Отметка о наличии земельного спора о местоположении границ земельного участка
от т.	до т.			
1	2	3	4	5
н36У	н34У	22.50	–	–
н34У	н17У	26.46	–	–
н17У	н15У	1.64	–	–
н15У	н12У	21.48	–	–
н12У	н36У	26.16	–	–

3. Общие сведения об уточняемом земельном участке с кадастровым номером 47:01:1768007:35

№ п/п	Наименование характеристики земельного участка	Значение характеристики
1	2	3
1	Адрес земельного участка	Ленинградская обл, Выборгский р-н, Квант снт, уч.№352
	Местоположение земельного участка (при отсутствии присвоенного адреса)	–
	Дополнительные сведения о местоположении земельного участка	–

2	Площадь земельного участка ± величина погрешности определения площади ($P \pm \Delta P$), м ²	600 кв.м ± 9.80 кв.м
3	Формула, примененная для расчета предельной допустимой погрешности определения площади земельного участка (ΔP), м ²	$\Delta P = 2 * 0.20 * \sqrt{600 * \sqrt{((1 + 1.01^2)/(2 * 1.01))}} = 9.80$
4	Площадь земельного участка согласно сведениям Единого государственного реестра недвижимости ($P_{\text{кад}}$), м ²	600
5	Оценка расхождения P и $P_{\text{кад}}$ ($P - P_{\text{кад}}$), м ²	0 кв.м
6	Предельный минимальный и максимальный размеры земельного участка ($P_{\text{мин}}$ и $P_{\text{макс}}$), м ²	400 2000
7	Кадастровый или иной номер (обозначение) здания, сооружения, объекта незавершенного строительства, расположенного на земельном участке	–
8	Иные сведения	–

Сведения об уточняемых земельных участках

**1. Сведения о характерных точках границы уточняемого земельного участка с кадастровым номером 47:01:1768007:36
Зона № МСК-47 зона 1 Ленинградская область**

Обозначение характерных точек границ	Существующие координаты, м		Уточненные координаты, м		Метод определения координат	Средняя квадратическая погрешность определения координат характерной точки (Mt), м	Формулы, примененные для расчета средней квадратической погрешности определения координат характерной точки (Mt), м
	X	Y	X	Y			
1	2	3	4	5	6	7	8
н34У	–	–	476651.55	1336785.87	Метод спутниковых геодезических измерений (определений)	0.20	$Mt = \sqrt{(0.14^2 + 0.14^2)} = 0.20$
н35У	–	–	476636.84	1336801.77	Метод спутниковых геодезических измерений (определений)	0.20	$Mt = \sqrt{(0.14^2 + 0.14^2)} = 0.20$
н33У	–	–	476635.76	1336800.86	Метод спутниковых геодезических измерений (определений)	0.20	$Mt = \sqrt{(0.14^2 + 0.14^2)} = 0.20$
н21У	–	–	476615.43	1336783.59	Метод спутниковых геодезических измерений (определений)	0.20	$Mt = \sqrt{(0.14^2 + 0.14^2)} = 0.20$
н18У	–	–	476618.75	1336780.48	Метод спутниковых геодезических измерений (определений)	0.20	$Mt = \sqrt{(0.14^2 + 0.14^2)} = 0.20$

н17У	–	–	476631.83	1336768.23	Метод спутниковых геодезических измерений (определены)	0.20	$Mt=\sqrt{(0.14^2+0.14^2)}=0.20$
н34У	–	–	476651.55	1336785.87	Метод спутниковых геодезических измерений (определены)	0.20	$Mt=\sqrt{(0.14^2+0.14^2)}=0.20$

2. Сведения о частях границ уточняемого земельного участка с кадастровым номером 47:01:1768007:36

Обозначение части границ		Горизонтальное проложение (S), м	Описание прохождения части границ	Отметка о наличии земельного спора о местоположении границ земельного участка
от т.	до т.			
1	2	3	4	5
н34У	н35У	21.66	–	–
н35У	н33У	1.41	–	–
н33У	н21У	26.68	–	–
н21У	н18У	4.55	–	–
н18У	н17У	17.92	–	–
н17У	н34У	26.46	–	–

3. Общие сведения об уточняемом земельном участке с кадастровым номером 47:01:1768007:36

№ п/п	Наименование характеристики земельного участка	Значение характеристики
1	2	3
1	Адрес земельного участка	Ленинградская обл, Выборгский р-н, Квант снт, уч.№353
	Местоположение земельного участка (при отсутствии присвоенного адреса)	–
	Дополнительные сведения о местоположении земельного участка	–
2	Площадь земельного участка ± величина погрешности определения площади (P ± ΔP), м ²	600 кв.м ± 9.81 кв.м
3	Формула, примененная для расчета предельной допустимой погрешности определения площади земельного участка (ΔP), м ²	$\Delta P = 2 * 0.20 * \sqrt{600} * \sqrt{((1 + 1.08^2)/(2 * 1.08))} = 9.81$
4	Площадь земельного участка согласно сведениям Единого государственного реестра недвижимости (P _{кад}), м ²	600
5	Оценка расхождения P и P _{кад} (P - P _{кад}), м ²	0 кв.м
6	Предельный минимальный и максимальный размеры земельного участка (P _{мин} и P _{макс}), м ²	400 2000
7	Кадастровый или иной номер (обозначение) здания, сооружения, объекта незавершенного строительства, расположенного на земельном участке	47:01:1768007:48
8	Иные сведения	–

Сведения об уточняемых земельных участках

1. Сведения о характерных точках границы уточняемого земельного участка с кадастровым номером 47:01:1768007:38

Зона № МСК-47 зона 1 Ленинградская область

Обозначение характерных точек границ	Существующие координаты, м	Уточненные координаты, м	Метод определения координат	Средняя квадратическая погрешность	Формулы, примененные для расчета средней квадратическо
--------------------------------------	----------------------------	--------------------------	-----------------------------	------------------------------------	--

	X	Y	X	Y		определения координат характерной точки (Mt), м	й погрешности определения координат характерной точки (Mt), м
1	2	3	4	5	6	7	8
2	476720.79	1336677.69	476720.79	1336677.69	Метод спутниковых геодезических измерений (определений)	0.20	$Mt=\sqrt{(0.14^2+0.14^2)}=0.20$
н4У	–	–	476706.49	1336692.12	Метод спутниковых геодезических измерений (определений)	0.20	$Mt=\sqrt{(0.14^2+0.14^2)}=0.20$
н5У	–	–	476686.51	1336671.32	Метод спутниковых геодезических измерений (определений)	0.20	$Mt=\sqrt{(0.14^2+0.14^2)}=0.20$
н1У	–	–	476702.04	1336656.28	Метод спутниковых геодезических измерений (определений)	0.20	$Mt=\sqrt{(0.14^2+0.14^2)}=0.20$
2	476720.79	1336677.69	476720.79	1336677.69	Метод спутниковых геодезических измерений (определений)	0.20	$Mt=\sqrt{(0.14^2+0.14^2)}=0.20$

2. Сведения о частях границ уточняемого земельного участка с кадастровым номером 47:01:1768007:38

Обозначение части границ		Горизонтальное проложение (S), м	Описание прохождения части границ	Отметка о наличии земельного спора о местоположении границ земельного участка
от т.	до т.			
1	2	3	4	5
2	н4У	20.32	–	–
н4У	н5У	28.84	–	–
н5У	н1У	21.62	–	–
н1У	2	28.46	–	–

3. Общие сведения об уточняемом земельном участке с кадастровым номером 47:01:1768007:38

№ п/п	Наименование характеристики земельного участка	Значение характеристики
1	2	3
1	Адрес земельного участка	Ленинградская обл, Выборгский р-н, Квант снт, уч.№358
	Местоположение земельного участка (при отсутствии присвоенного адреса)	–
	Дополнительные сведения о местоположении земельного участка	–
2	Площадь земельного участка ± величина погрешности определения площади ($P \pm \Delta P$), м ²	600 кв.м ± 9.80 кв.м
3	Формула, примененная для расчета предельной допустимой погрешности определения площади земельного участка (ΔP), м ²	$\Delta P = 2 * 0.20 * \sqrt{600} * \sqrt{((1 + 1.05^2)/(2 * 1.05))} = 9.80$

4	Площадь земельного участка согласно сведениям Единого государственного реестра недвижимости ($P_{\text{кад}}$), м ²	600
5	Оценка расхождения P и $P_{\text{кад}}$ ($P - P_{\text{кад}}$), м ²	0 кв.м
6	Предельный минимальный и максимальный размеры земельного участка ($P_{\text{мин}}$ и $P_{\text{макс}}$), м ²	400 2000
7	Кадастровый или иной номер (обозначение) здания, сооружения, объекта незавершенного строительства, расположенного на земельном участке	–
8	Иные сведения	–

Сведения об уточняемых земельных участках

1. Сведения о характерных точках границы уточняемого земельного участка с кадастровым номером
47:01:1768007:39

Зона № МСК-47 зона 1 Ленинградская область

Обозначение характерных точек границ	Существующие координаты, м		Уточненные координаты, м		Метод определения координат	Средняя квадратическая погрешность определения координат характерной точки (Mt), м	Формулы, примененные для расчета средней квадратической погрешности определения координат характерной точки (Mt), м
	X	Y	X	Y			
1	2	3	4	5	6	7	8
3	476692.29	1336706.04	476692.29	1336706.04	Метод спутниковых геодезических измерений (определений)	0.20	$Mt = \sqrt{(0.14^2 + 0.14^2)} = 0.20$
4	–	–	476677.82	1336719.92	Метод спутниковых геодезических измерений (определений)	0.20	$Mt = \sqrt{(0.14^2 + 0.14^2)} = 0.20$
н7У	–	–	476656.13	1336698.74	Метод спутниковых геодезических измерений (определений)	0.20	$Mt = \sqrt{(0.14^2 + 0.14^2)} = 0.20$
н8У	–	–	476669.43	1336685.00	Метод спутниковых геодезических измерений (определений)	0.20	$Mt = \sqrt{(0.14^2 + 0.14^2)} = 0.20$
н6У	–	–	476670.98	1336686.51	Метод спутниковых геодезических измерений (определений)	0.20	$Mt = \sqrt{(0.14^2 + 0.14^2)} = 0.20$
3	476692.29	1336706.04	476692.29	1336706.04	Метод спутниковых геодезических измерений (определений)	0.20	$Mt = \sqrt{(0.14^2 + 0.14^2)} = 0.20$

2. Сведения о частях границ уточняемого земельного участка с кадастровым номером 47:01:1768007:39				
Обозначение части границ		Горизонтальное проложение (S), м	Описание прохождения части границ	Отметка о наличии земельного спора о местоположении границ земельного участка
от т.	до т.			
1	2	3	4	5
3	4	20.05	–	–
4	н7У	30.32	–	–
н7У	н8У	19.12	–	–
н8У	н6У	2.16	–	–
н6У	3	28.91	–	–

3. Общие сведения об уточняемом земельном участке с кадастровым номером 47:01:1768007:39		
№ п/п	Наименование характеристики земельного участка	Значение характеристики
1	2	3
1	Адрес земельного участка	Ленинградская обл, Выборгский р-н, Квант снт, уч.№360
	Местоположение земельного участка (при отсутствии присвоенного адреса)	–
	Дополнительные сведения о местоположении земельного участка	–
2	Площадь земельного участка ± величина погрешности определения площади (P ± ΔP), м ²	600 кв.м ± 9.80 кв.м
3	Формула, примененная для расчета предельной допустимой погрешности определения площади земельного участка (ΔP), м ²	$\Delta P = 2 * 0.20 * \sqrt{600} * \sqrt{((1 + 1.04^2)/(2 * 1.04))} = 9.80$
4	Площадь земельного участка согласно сведениям Единого государственного реестра недвижимости (P _{кад}), м ²	600
5	Оценка расхождения P и P _{кад} (P - P _{кад}), м ²	0 кв.м
6	Предельный минимальный и максимальный размеры земельного участка (P _{мин} и P _{макс}), м ²	400 2000
7	Кадастровый или иной номер (обозначение) здания, сооружения, объекта незавершенного строительства, расположенного на земельном участке	–
8	Иные сведения	–

Сведения об уточняемых земельных участках

1. Сведения о характерных точках границы уточняемого земельного участка с кадастровым номером 47:01:1768007:40							
Зона № МСК-47 зона 1 Ленинградская область							
Обозначение характерных точек границ	Существующие координаты, м		Уточненные координаты, м		Метод определения координат	Средняя квадратическая погрешность определения координат характерной точки (Mt), м	Формулы, примененные для расчета средней квадратической погрешности определения координат характерной точки (Mt), м
	X	Y	X	Y			
1	2	3	4	5	6	7	8
н11У	–	–	476662.06	1336736.16	Метод спутниковых геодезических измерений (определений)	0.20	$Mt = \sqrt{(0.14^2 + 0.14^2)} = 0.20$
н12У	–	–	476647.60	1336751.32	Метод спутниковых геодезических	0.20	$Mt = \sqrt{(0.14^2 + 0.14^2)} = 0.20$

					х измерений (определены)		
н13У	–	–	476626.90	1336731.11	Метод спутниковых геодезических измерений (определены)	0.20	$Mt=\sqrt{(0.14^2+0.14^2)}=0.20$
н14У	–	–	476640.63	1336716.19	Метод спутниковых геодезических измерений (определены)	0.20	$Mt=\sqrt{(0.14^2+0.14^2)}=0.20$
н11У	–	–	476662.06	1336736.16	Метод спутниковых геодезических измерений (определены)	0.20	$Mt=\sqrt{(0.14^2+0.14^2)}=0.20$

2. Сведения о частях границ уточняемого земельного участка с кадастровым номером 47:01:1768007:40

Обозначение части границ		Горизонтальное проложение (S), м	Описание прохождения части границ	Отметка о наличии земельного спора о местоположении границ земельного участка
от т.	до т.			
1	2	3	4	5
н11У	н12У	20.95	–	–
н12У	н13У	28.93	–	–
н13У	н14У	20.28	–	–
н14У	н11У	29.29	–	–

3. Общие сведения об уточняемом земельном участке с кадастровым номером 47:01:1768007:40

№ п/п	Наименование характеристики земельного участка	Значение характеристики
1	2	3
1	Адрес земельного участка	Ленинградская обл, Выборгский р-н, Квант снт, уч.№362
	Местоположение земельного участка (при отсутствии присвоенного адреса)	–
	Дополнительные сведения о местоположении земельного участка	–
2	Площадь земельного участка ± величина погрешности определения площади ($P \pm \Delta P$), м ²	600 кв.м ± 9.80 кв.м
3	Формула, примененная для расчета предельной допустимой погрешности определения площади земельного участка (ΔP), м ²	$\Delta P = 2 * 0.20 * \sqrt{600} * \sqrt{((1 + 1.00^2)/(2 * 1.00))} = 9.80$
4	Площадь земельного участка согласно сведениям Единого государственного реестра недвижимости ($P_{кад}$), м ²	600
5	Оценка расхождения P и $P_{кад}$ ($P - P_{кад}$), м ²	0 кв.м
6	Предельный минимальный и максимальный размеры земельного участка ($P_{мин}$ и $P_{макс}$), м ²	400 2000
7	Кадастровый или иной номер (обозначение) здания, сооружения, объекта незавершенного строительства, расположенного на земельном участке	47:01:1768007:49
8	Иные сведения	–

Сведения об уточняемых земельных участках

1. Сведения о характерных точках границ уточняемого земельного участка с кадастровым номером 47:01:1768007:41

Зона № МСК-47 зона 1 Ленинградская область

Обозначение характерных точек границ	Существующие координаты, м		Уточненные координаты, м		Метод определения координат	Средняя квадратическая погрешность определения координат характерной точки (Mt), м	Формулы, примененные для расчета средней квадратической погрешности определения координат характерной точки (Mt), м
	X	Y	X	Y			
1	2	3	4	5	6	7	8
н12У	–	–	476647.60	1336751.32	Метод спутниковых геодезических измерений (определений)	0.20	$Mt=\sqrt{(0.14^2+0.14^2)}=0.20$
н15У	–	–	476632.95	1336767.03	Метод спутниковых геодезических измерений (определений)	0.20	$Mt=\sqrt{(0.14^2+0.14^2)}=0.20$
н16У	–	–	476613.31	1336746.16	Метод спутниковых геодезических измерений (определений)	0.20	$Mt=\sqrt{(0.14^2+0.14^2)}=0.20$
н13У	–	–	476626.90	1336731.11	Метод спутниковых геодезических измерений (определений)	0.20	$Mt=\sqrt{(0.14^2+0.14^2)}=0.20$
н12У	–	–	476647.60	1336751.32	Метод спутниковых геодезических измерений (определений)	0.20	$Mt=\sqrt{(0.14^2+0.14^2)}=0.20$

2. Сведения о частях границ уточняемого земельного участка с кадастровым номером 47:01:1768007:41

Обозначение части границ		Горизонтальное проложение (S), м	Описание прохождения части границ	Отметка о наличии земельного спора о местоположении границ земельного участка
от т.	до т.			
1	2	3	4	5
н12У	н15У	21.48	–	–
н15У	н16У	28.66	–	–
н16У	н13У	20.28	–	–
н13У	н12У	28.93	–	–

3. Общие сведения об уточняемом земельном участке с кадастровым номером 47:01:1768007:41

№ п/п	Наименование характеристики земельного участка	Значение характеристики
1	2	3
1	Адрес земельного участка	Ленинградская обл, Выборгский р-н, Квант снт, уч.№353
	Местоположение земельного участка (при отсутствии присвоенного адреса)	–
	Дополнительные сведения о местоположении земельного участка	–
2	Площадь земельного участка ± величина погрешности определения площади (P ± ΔP),	600 кв.м ± 9.80 кв.м

	м ²	
3	Формула, примененная для расчета предельной допустимой погрешности определения площади земельного участка (ΔP), м ²	$\Delta P = 2 * 0.20 * \sqrt{600} * \sqrt{((1 + 1.05^2)/(2 * 1.05))} = 9.80$
4	Площадь земельного участка согласно сведениям Единого государственного реестра недвижимости ($P_{\text{кад}}$), м ²	600
5	Оценка расхождения P и $P_{\text{кад}}$ ($P - P_{\text{кад}}$), м ²	0 кв.м
6	Предельный минимальный и максимальный размеры земельного участка ($P_{\text{мин}}$ и $P_{\text{макс}}$), м ²	400 2000
7	Кадастровый или иной номер (обозначение) здания, сооружения, объекта незавершенного строительства, расположенного на земельном участке	–
8	Иные сведения	–

Сведения об уточняемых земельных участках

1. Сведения о характерных точках границы уточняемого земельного участка с кадастровым номером

47:01:1768007:43

Зона № МСК-47 зона 1 Ленинградская область

Обозначение характерных точек границ	Существующие координаты, м		Уточненные координаты, м		Метод определения координат	Средняя квадратическая погрешность определения координат характерной точки (Mt), м	Формулы, примененные для расчета средней квадратической погрешности определения координат характерной точки (Mt), м
	X	Y	X	Y			
1	2	3	4	5	6	7	8
н18У	–	–	476618.75	1336780.48	Метод спутниковых геодезических измерений (определений)	0.20	$Mt = \sqrt{(0.14^2 + 0.14^2)} = 0.20$
н21У	–	–	476615.43	1336783.59	Метод спутниковых геодезических измерений (определений)	0.20	$Mt = \sqrt{(0.14^2 + 0.14^2)} = 0.20$
н22У	–	–	476600.88	1336798.79	Метод спутниковых геодезических измерений (определений)	0.20	$Mt = \sqrt{(0.14^2 + 0.14^2)} = 0.20$
н23У	–	–	476592.88	1336807.15	Метод спутниковых геодезических измерений (определений)	0.20	$Mt = \sqrt{(0.14^2 + 0.14^2)} = 0.20$
н24У	–	–	476590.35	1336809.80	Метод спутниковых геодезических измерений (определений)	0.20	$Mt = \sqrt{(0.14^2 + 0.14^2)} = 0.20$
н25У	–	–	476569.47	1336787.1	Метод	0.20	$Mt = \sqrt{(0.14^2 + 0.14^2)}$

				9	спутниковых геодезических измерений (определены)		± 0.20
н26У	–	–	476567.37	1336784.91	Метод спутниковых геодезических измерений (определены)	0.20	$Mt = \sqrt{(0.14^2 + 0.14^2)} = 0.20$
н27У	–	–	476597.10	1336758.63	Метод спутниковых геодезических измерений (определены)	0.20	$Mt = \sqrt{(0.14^2 + 0.14^2)} = 0.20$
н19У	–	–	476598.09	1336759.79	Метод спутниковых геодезических измерений (определены)	0.20	$Mt = \sqrt{(0.14^2 + 0.14^2)} = 0.20$
н18У	–	–	476618.75	1336780.48	Метод спутниковых геодезических измерений (определены)	0.20	$Mt = \sqrt{(0.14^2 + 0.14^2)} = 0.20$

2. Сведения о частях границ уточняемого земельного участка с кадастровым номером 47:01:1768007:43

Обозначение части границ		Горизонтальное проложение (S), м	Описание прохождения части границ	Отметка о наличии земельного спора о местоположении границ земельного участка
от т.	до т.			
1	2	3	4	5
н18У	н21У	4.55	–	–
н21У	н22У	21.04	–	–
н22У	н23У	11.57	–	–
н23У	н24У	3.66	–	–
н24У	н25У	30.78	–	–
н25У	н26У	3.10	–	–
н26У	н27У	39.68	–	–
н27У	н19У	1.53	–	–
н19У	н18У	29.24	–	–

3. Общие сведения об уточняемом земельном участке с кадастровым номером 47:01:1768007:43

№ п/п	Наименование характеристики земельного участка	Значение характеристики
1	2	3
1	Адрес земельного участка	Ленинградская обл, Выборгский р-н, Квант снт, уч.№№366,365
	Местоположение земельного участка (при отсутствии присвоенного адреса)	–
	Дополнительные сведения о местоположении земельного участка	–
2	Площадь земельного участка ± величина погрешности определения площади ($P \pm \Delta P$), м ²	1293 кв.м ± 14.38 кв.м
3	Формула, примененная для расчета предельной допустимой погрешности определения площади земельного участка (ΔP), м ²	$\Delta P = 2 * 0.20 * \sqrt{1293} * \sqrt{((1 + 1.00^2)/(2 * 1.00))} = 14.38$
4	Площадь земельного участка согласно	1293

	сведениям Единого государственного реестра недвижимости ($P_{\text{кад}}$), м^2	
5	Оценка расхождения P и $P_{\text{кад}}$ ($P - P_{\text{кад}}$), м^2	0 кв.м
6	Предельный минимальный и максимальный размеры земельного участка ($P_{\text{мин}}$ и $P_{\text{макс}}$), м^2	400 2000
7	Кадастровый или иной номер (обозначение) здания, сооружения, объекта незавершенного строительства, расположенного на земельном участке	–
8	Иные сведения	–

Сведения об уточняемых земельных участках

1. Сведения о характерных точках границы уточняемого земельного участка с кадастровым номером 47:01:1768007:44

Зона № МСК-47 зона 1 Ленинградская область

Обозначение характерных точек границ	Существующие координаты, м		Уточненные координаты, м		Метод определения координат	Средняя квадратическая погрешность определения координат характерной точки (Mt), м	Формулы, примененные для расчета средней квадратической погрешности определения координат характерной точки (Mt), м
	X	Y	X	Y			
1	2	3	4	5	6	7	8
н24У	–	–	476590.35	1336809.80	Метод спутниковых геодезических измерений (определений)	0.20	$Mt = \sqrt{(0.14^2 + 0.14^2)} = 0.20$
н28У	–	–	476576.67	1336824.05	Метод спутниковых геодезических измерений (определений)	0.20	$Mt = \sqrt{(0.14^2 + 0.14^2)} = 0.20$
н29У	–	–	476555.95	1336800.44	Метод спутниковых геодезических измерений (определений)	0.20	$Mt = \sqrt{(0.14^2 + 0.14^2)} = 0.20$
н25У	–	–	476569.47	1336787.19	Метод спутниковых геодезических измерений (определений)	0.20	$Mt = \sqrt{(0.14^2 + 0.14^2)} = 0.20$
н24У	–	–	476590.35	1336809.80	Метод спутниковых геодезических измерений (определений)	0.20	$Mt = \sqrt{(0.14^2 + 0.14^2)} = 0.20$

2. Сведения о частях границ уточняемого земельного участка с кадастровым номером 47:01:1768007:44

Обозначение части границ		Горизонтальное проложение (S), м	Описание прохождения части границ	Отметка о наличии земельного спора о местоположении границ земельного участка
от т.	до т.			
1	2	3	4	5
н24У	н28У	19.75	–	–

н28У	н29У	31.41	–	–
н29У	н25У	18.93	–	–
н25У	н24У	30.78	–	–

3. Общие сведения об уточняемом земельном участке с кадастровым номером 47:01:1768007:44

№ п/п	Наименование характеристики земельного участка	Значение характеристики
1	2	3
1	Адрес земельного участка	Ленинградская обл, Выборгский р-н, Квант снт, уч.№367
	Местоположение земельного участка (при отсутствии присвоенного адреса)	–
	Дополнительные сведения о местоположении земельного участка	–
2	Площадь земельного участка ± величина погрешности определения площади ($P \pm \Delta P$), м ²	600 кв.м ± 9.81 кв.м
3	Формула, примененная для расчета предельной допустимой погрешности определения площади земельного участка (ΔP), м ²	$\Delta P = 2 * 0.20 * \sqrt{600 * \sqrt{((1 + 1.07^2)/(2 * 1.07))}} = 9.81$
4	Площадь земельного участка согласно сведениям Единого государственного реестра недвижимости ($P_{\text{кад}}$), м ²	600
5	Оценка расхождения P и $P_{\text{кад}}$ ($P - P_{\text{кад}}$), м ²	0 кв.м
6	Предельный минимальный и максимальный размеры земельного участка ($P_{\text{мин}}$ и $P_{\text{макс}}$), м ²	400
		2000
7	Кадастровый или иной номер (обозначение) здания, сооружения, объекта незавершенного строительства, расположенного на земельном участке	–
8	Иные сведения	–

Сведения об уточняемых земельных участках

1. Сведения о характерных точках границы уточняемого земельного участка с кадастровым номером 47:01:1768007:51

Зона № МСК-47 зона 1 Ленинградская область

Обозначение характерных точек границ	Существующие координаты, м		Уточненные координаты, м		Метод определения координат	Средняя квадратическая погрешность определения координат характерной точки (Mt), м	Формулы, примененные для расчета средней квадратической погрешности определения координат характерной точки (Mt), м
	X	Y	X	Y			
1	2	3	4	5	6	7	8
1	476735.64	1336663.53	476735.64	1336663.53	Метод спутниковых геодезических измерений (определений)	0.20	$Mt = \sqrt{(0.14^2 + 0.14^2)} = 0.20$
2	476720.79	1336677.69	476720.79	1336677.69	Метод спутниковых геодезических измерений (определений)	0.20	$Mt = \sqrt{(0.14^2 + 0.14^2)} = 0.20$
н1У	–	–	476702.04	1336656.28	Метод спутниковых геодезических измерений	0.20	$Mt = \sqrt{(0.14^2 + 0.14^2)} = 0.20$

					(определены)		
н2У	–	–	476700.72	1336654.78	Метод спутниковых геодезических измерений (определены)	0.20	$Mt=\sqrt{(0.14^2+0.14^2)}=0.20$
н3У	–	–	476713.72	1336641.54	Метод спутниковых геодезических измерений (определены)	0.20	$Mt=\sqrt{(0.14^2+0.14^2)}=0.20$
1	476735.64	1336663.53	476735.64	1336663.53	Метод спутниковых геодезических измерений (определены)	0.20	$Mt=\sqrt{(0.14^2+0.14^2)}=0.20$

2. Сведения о частях границ уточняемого земельного участка с кадастровым номером 47:01:1768007:51

Обозначение части границ		Горизонтальное проложение (S), м	Описание прохождения части границ	Отметка о наличии земельного спора о местоположении границ земельного участка
от т.	до т.			
1	2	3	4	5
1	2	20.52	–	–
2	н1У	28.46	–	–
н1У	н2У	2.00	–	–
н2У	н3У	18.56	–	–
н3У	1	31.05	–	–

3. Общие сведения об уточняемом земельном участке с кадастровым номером 47:01:1768007:51

№ п/п	Наименование характеристики земельного участка	Значение характеристики
1	2	3
1	Адрес земельного участка	Ленинградская обл, Выборгский р-н, Квант снт, уч.№325
	Местоположение земельного участка (при отсутствии присвоенного адреса)	–
	Дополнительные сведения о местоположении земельного участка	–
2	Площадь земельного участка ± величина погрешности определения площади ($P \pm \Delta P$), м ²	600 кв.м ± 9.80 кв.м
3	Формула, примененная для расчета предельной допустимой погрешности определения площади земельного участка (ΔP), м ²	$\Delta P = 2 * 0.20 * \sqrt{600} * \sqrt{((1 + 1.04^2)/(2 * 1.04))} = 9.80$
4	Площадь земельного участка согласно сведениям Единого государственного реестра недвижимости ($P_{кад}$), м ²	600
5	Оценка расхождения P и $P_{кад}$ ($P - P_{кад}$), м ²	0 кв.м
6	Предельный минимальный и максимальный размеры земельного участка ($P_{мин}$ и $P_{макс}$), м ²	400 2000
7	Кадастровый или иной номер (обозначение) здания, сооружения, объекта незавершенного строительства, расположенного на земельном участке	–
8	Иные сведения	–

Сведения об уточняемых земельных участках

1. Сведения о характерных точках границ уточняемого земельного участка с кадастровым номером 47:01:1768006:49

Зона № МСК-47 зона 1 Ленинградская область

Обозначение характерных точек границ	Существующие координаты, м		Уточненные координаты, м		Метод определения координат	Средняя квадратическая погрешность определения координат характерной точки (Mt), м	Формулы, примененные для расчета средней квадратической погрешности определения координат характерной точки (Mt), м
	X	Y	X	Y			
1	2	3	4	5	6	7	8
н63У	–	–	476788.00	1336752.3 2	Метод спутниковых геодезических измерений (определений)	0.20	$Mt=\sqrt{(0.14^2+0.14^2)}=0.20$
н61У	–	–	476774.95	1336765.6 1	Метод спутниковых геодезических измерений (определений)	0.20	$Mt=\sqrt{(0.14^2+0.14^2)}=0.20$
н40У	–	–	476754.57	1336743.1 3	Метод спутниковых геодезических измерений (определений)	0.20	$Mt=\sqrt{(0.14^2+0.14^2)}=0.20$
9	476768.08	1336729.9 8	476768.08	1336729.9 8	Метод спутниковых геодезических измерений (определений)	0.20	$Mt=\sqrt{(0.14^2+0.14^2)}=0.20$
н63У	–	–	476788.00	1336752.3 2	Метод спутниковых геодезических измерений (определений)	0.20	$Mt=\sqrt{(0.14^2+0.14^2)}=0.20$

2. Сведения о частях границ уточняемого земельного участка с кадастровым номером 47:01:1768006:49

Обозначение части границ		Горизонтальное проложение (S), м	Описание прохождения части границ	Отметка о наличии земельного спора о местоположении границ земельного участка
от т.	до т.			
1	2	3	4	5
н63У	н61У	18.63	–	–
н61У	н40У	30.34	–	–
н40У	9	18.85	–	–
9	н63У	29.93	–	–

3. Общие сведения об уточняемом земельном участке с кадастровым номером 47:01:1768006:49

№ п/п	Наименование характеристики земельного участка	Значение характеристики
1	2	3
1	Адрес земельного участка	Ленинградская обл, Выборгский р-н, Квант снт, уч.№325
	Местоположение земельного участка (при отсутствии присвоенного адреса)	–
	Дополнительные сведения о местоположении земельного участка	–
2	Площадь земельного участка ± величина погрешности определения площади (P ± ΔP),	564 кв.м ± 9.51 кв.м

	м ²	
3	Формула, примененная для расчета предельной допустимой погрешности определения площади земельного участка (ΔP), м ²	$\Delta P = 2 * 0.20 * \sqrt{564} * \sqrt{((1 + 1.07^2)/(2 * 1.07))} = 9.51$
4	Площадь земельного участка согласно сведениям Единого государственного реестра недвижимости ($P_{\text{кад}}$), м ²	578
5	Оценка расхождения P и $P_{\text{кад}}$ ($P - P_{\text{кад}}$), м ²	-14 кв.м
6	Предельный минимальный и максимальный размеры земельного участка ($P_{\text{мин}}$ и $P_{\text{макс}}$), м ²	400 2000
7	Кадастровый или иной номер (обозначение) здания, сооружения, объекта незавершенного строительства, расположенного на земельном участке	–
8	Иные сведения	–

Описание местоположения здания, сооружения, объекта незавершенного строительства на земельном участке

1. Сведения о характерных точках контура
вид объекта недвижимости (здание, сооружение, объект незавершенного строительства) Объект
незавершенного строительства
кадастровый номер (обозначение) 47:01:0000000:21118
Зона № МСК-47 зона 1 Ленинградская область

Номер контура	Номер а характерных точек контура	Существующие			Уточненные			Метод определения координат	Средняя квадратическая погрешность определения координат характерной точки (Mt), м	Формулы, примененные для расчета средней квадратической погрешности определения координат характерной точки (Mt), м
		Координаты, м		R, м	Координаты, м		R, м			
		X	Y		X	Y				
1	2	3	4	5	6	7	8	9	10	11
1	н10	–	–	–	476664.48	133670.876	–	Метод спутниковых геодезических измерений (определений)	0.20	$Mt = \sqrt{(0.14^2 + 0.14^2)} = 0.20$
1	н20	–	–	–	476660.59	133671.251	–	Метод спутниковых геодезических измерений (определений)	0.20	$Mt = \sqrt{(0.14^2 + 0.14^2)} = 0.20$
1	н30	–	–	–	476656.02	133670.740	–	Метод спутниковых геодезических измерений (определений)	0.20	$Mt = \sqrt{(0.14^2 + 0.14^2)} = 0.20$

1	2	3	4	5	6	7	8	9	рной точки (Mt), м	11
1	н50	–	–	–	476646.41	133672.4.66	–	Метод спутниковых геодезических измерений (определений)	0.20	$Mt=\sqrt{(0.14^2+0.14^2)}=0.20$
1	н60	–	–	–	476642.17	133672.9.11	–	Метод спутниковых геодезических измерений (определений)	0.20	$Mt=\sqrt{(0.14^2+0.14^2)}=0.20$
1	н70	–	–	–	476635.29	133672.2.55	–	Метод спутниковых геодезических измерений (определений)	0.20	$Mt=\sqrt{(0.14^2+0.14^2)}=0.20$
1	н80	–	–	–	476639.78	133671.8.12	–	Метод спутниковых геодезических измерений (определений)	0.20	$Mt=\sqrt{(0.14^2+0.14^2)}=0.20$
1	н50	–	–	–	476646.41	133672.4.66	–	Метод спутниковых геодезических измерений (определений)	0.20	$Mt=\sqrt{(0.14^2+0.14^2)}=0.20$

2. Характеристики здания, сооружения, объекта незавершенного строительства с кадастровым номером (обозначением) 47:01:1768007:49

№ п/п	Наименование характеристики	Значение характеристики
1	2	3
1	Вид объекта недвижимости	Здание
2	Ранее присвоенный государственный учетный номер здания, сооружения, объекта незавершенного строительства (кадастровый, инвентарный или условный номер)	–
3	Кадастровый номер земельного участка (земельных участков), в границах которого (которых) расположено здание, сооружение, объект незавершенного строительства	47:01:1768007:40
4	Номер кадастрового квартала	47:01:1768007

	(кадастровых кварталов), в пределах которого (которых) расположено здание, сооружение, объект незавершенного строительства	
5	Адрес здания, сооружения, объекта незавершенного строительства	Ленинградская обл, Выборгский р-н, Квант снт, уч.№362
	Местоположение здания, сооружения, объекта незавершенного строительства	–
	Дополнительные сведения о местоположении	–
6	Иные сведения	–

Описание местоположения здания, сооружения, объекта незавершенного строительства на земельном участке

**1. Сведения о характерных точках контура
вид объекта недвижимости (здание, сооружение, объект незавершенного строительства) Здание
кадастровый номер (обозначение) 47:01:0000000:20387
Зона № МСК-47 зона 1 Ленинградская область**

Номер контура	Номер а характерных точек контура	Существующие			Уточненные			Метод определения координат	Средняя квадратическая погрешность определения координат характерной точки (Mt), м	Формулы, примененные для расчета средней квадратической погрешности определения координат характерной точки (Mt), м
		Координаты, м		R, м	Координаты, м		R, м			
		X	Y		X	Y				
1	2	3	4	5	6	7	8	9	10	11
1	n90	–	–	–	476600.52	133683.4.12	–	Метод спутниковых геодезических измерений (определений)	0.20	$Mt=\sqrt{(0.14^2+0.14^2)}=0.20$
1	n100	–	–	–	476594.61	133684.0.58	–	Метод спутниковых геодезических измерений (определений)	0.20	$Mt=\sqrt{(0.14^2+0.14^2)}=0.20$
1	n110	–	–	–	476588.64	133683.5.08	–	Метод спутниковых геодезических измерений (определений)	0.20	$Mt=\sqrt{(0.14^2+0.14^2)}=0.20$
1	n120	–	–	–	476594.64	133682.8.56	–	Метод спутниковых геодезических измерений (определений)	0.20	$Mt=\sqrt{(0.14^2+0.14^2)}=0.20$

								измерений (определений)		
1	н90	–	–	–	476600.52	133683.4.12	–	Метод спутниковых геодезических измерений (определений)	0.20	$Mt=\sqrt{(0.14^2+0.14^2)}=0.20$

2. Характеристики здания, сооружения, объекта незавершенного строительства с кадастровым номером (обозначением) 47:01:0000000:20387

№ п/п	Наименование характеристики	Значение характеристики
1	2	3
1	Вид объекта недвижимости	Здание
2	Ранее присвоенный государственный учетный номер здания, сооружения, объекта незавершенного строительства (кадастровый, инвентарный или условный номер)	–
3	Кадастровый номер земельного участка (земельных участков), в границах которого (которых) расположено здание, сооружение, объект незавершенного строительства	–
4	Номер кадастрового квартала (кадастровых кварталов), в пределах которого (которых) расположено здание, сооружение, объект незавершенного строительства	–
5	Адрес здания, сооружения, объекта незавершенного строительства	Ленинградская обл, Выборгский р-н, Квант снт, уч.№356
	Местоположение здания, сооружения, объекта незавершенного строительства	–
	Дополнительные сведения о местоположении	–
6	Иные сведения	–

Описание местоположения здания, сооружения, объекта незавершенного строительства на земельном участке

**1. Сведения о характерных точках контура
вид объекта недвижимости (здание, сооружение, объект незавершенного строительства) Здание
кадастровый номер (обозначение) 47:01:1768007:48
Зона № МСК-47 зона 1 Ленинградская область**

Номер контура	Номер а характерных точек контура	Существующие			Уточненные			Метод определения координат	Средняя квадратическая погрешность определения координат характерной точки (Mt), м	Формулы, примененные для расчета средней квадратической погрешности определения координат характерной точки (Mt), м
		Координаты, м		R, м	Координаты, м		R, м			
		X	Y		X	Y				
1	2	3	4	5	6	7	8	9	10	11
1	н130	–	–	–	476646.	133678	–	Метод	0.20	$Mt=\sqrt{(0.14^2+0.14^2)}$

					32	9.71		спутниковых геодезических измерений (определений)		=0.20
1	н140	–	–	–	476641.70	1336795.00	–	Метод спутниковых геодезических измерений (определений)	0.20	$Mt=\sqrt{(0.14^2+0.14^2)}$ =0.20
1	н150	–	–	–	476637.05	1336790.85	–	Метод спутниковых геодезических измерений (определений)	0.20	$Mt=\sqrt{(0.14^2+0.14^2)}$ =0.20
1	н160	–	–	–	476641.93	1336785.50	–	Метод спутниковых геодезических измерений (определений)	0.20	$Mt=\sqrt{(0.14^2+0.14^2)}$ =0.20
1	н130	–	–	–	476646.32	1336789.71	–	Метод спутниковых геодезических измерений (определений)	0.20	$Mt=\sqrt{(0.14^2+0.14^2)}$ =0.20

2. Характеристики здания, сооружения, объекта незавершенного строительства с кадастровым номером (обозначением) 47:01:1768007:48

№ п/п	Наименование характеристики	Значение характеристики
1	2	3
1	Вид объекта недвижимости	Здание
2	Ранее присвоенный государственный учетный номер здания, сооружения, объекта незавершенного строительства (кадастровый, инвентарный или условный номер)	–
3	Кадастровый номер земельного участка (земельных участков), в границах которого (которых) расположено здание, сооружение, объект незавершенного строительства	47:01:1768007:36
4	Номер кадастрового квартала (кадастровых кварталов), в пределах которого (которых) расположено здание, сооружение, объект незавершенного строительства	47:01:1768007
5	Адрес здания, сооружения, объекта незавершенного строительства	Ленинградская обл, Выборгский р-н, Квант снт, уч.№353

	Местоположение здания, сооружения, объекта незавершенного строительства	–
	Дополнительные сведения о местоположении	–
6	Иные сведения	–

Описание местоположения здания, сооружения, объекта незавершенного строительства на земельном участке

**1. Сведения о характерных точках контура
вид объекта недвижимости (здание, сооружение, объект незавершенного строительства) Здание
кадастровый номер (обозначение) 47:01:1768007:50
Зона № МСК-47 зона I Ленинградская область**

Номер контура	Номер а характерных точек контура	Существующие			Уточненные			Метод определения координат	Средняя квадратическая погрешность определения координат характерной точки (Mt), м	Формулы, примененные для расчета средней квадратической погрешности определения координат характерной точки (Mt), м
		Координаты, м		R, м	Координаты, м		R, м			
		X	Y		X	Y				
1	2	3	4	5	6	7	8	9	10	11
1	n170	–	–	–	476694.22	133677.486	–	Метод спутниковых геодезических измерений (определений)	0.20	$Mt = \sqrt{(0.14^2 + 0.14^2)} = 0.20$
1	n180	–	–	–	476689.90	133677.924	–	Метод спутниковых геодезических измерений (определений)	0.20	$Mt = \sqrt{(0.14^2 + 0.14^2)} = 0.20$
1	n190	–	–	–	476685.52	133677.492	–	Метод спутниковых геодезических измерений (определений)	0.20	$Mt = \sqrt{(0.14^2 + 0.14^2)} = 0.20$
1	n200	–	–	–	476690.01	133677.060	–	Метод спутниковых геодезических измерений (определений)	0.20	$Mt = \sqrt{(0.14^2 + 0.14^2)} = 0.20$
1	n170	–	–	–	476694.22	133677.486	–	Метод спутниковых	0.20	$Mt = \sqrt{(0.14^2 + 0.14^2)} = 0.20$

								геодезических измерений (определений)		
2. Характеристики здания, сооружения, объекта незавершенного строительства с кадастровым номером (обозначением) 47:01:1768007:50										
№ п/п	Наименование характеристики				Значение характеристики					
1	2				3					
1	Вид объекта недвижимости				Здание					
2	Ранее присвоенный государственный учетный номер здания, сооружения, объекта незавершенного строительства (кадастровый, инвентарный или условный номер)				–					
3	Кадастровый номер земельного участка (земельных участков), в границах которого (которых) расположено здание, сооружение, объект незавершенного строительства				47:01:1768007:23					
4	Номер кадастрового квартала (кадастровых кварталов), в пределах которого (которых) расположено здание, сооружение, объект незавершенного строительства				47:01:1768007					
5	Адрес здания, сооружения, объекта незавершенного строительства				Ленинградская обл, Выборгский р-н, Квант снт, уч.№340					
	Местоположение здания, сооружения, объекта незавершенного строительства				–					
	Дополнительные сведения о местоположении				–					
6	Иные сведения				–					
Описание местоположения здания, сооружения, объекта незавершенного строительства на земельном участке										
1. Сведения о характерных точках контура										
вид объекта недвижимости (здание, сооружение, объект незавершенного строительства) <u>Здание</u>										
кадастровый номер (обозначение) <u>47:01:1768007:52</u>										
Зона № МСК-47 зона 1 Ленинградская область										
Номер контура	Номер а характерных точек контура	Существующие			Уточненные			Метод определения координат	Средняя квадратическая погрешность определения координат характерной точки (Mt), м	Формулы, примененные для расчета средней квадратической погрешности определения координат характерной точки (Mt), м
		Координаты, м		R, м	Координаты, м		R, м			
		X	Y			X		Y		
1	2	3	4	5	6	7	8	9	10	11
1	n250	–	–	–	476732.14	133680.46	–	Метод спутниковых геодезических измерений (определе	0.20	$Mt = \sqrt{(0.14^2 + 0.14^2)} = 0.20$

								ний)		
1	н260	–	–	–	476728. 11	133680 4.69	–	Метод спутниковых геодезических измерений (определений)	0.20	$Mt=\sqrt{(0.14^2+0.14^2)}$ =0.20
1	н270	–	–	–	476722. 56	133679 9.37	–	Метод спутниковых геодезических измерений (определений)	0.20	$Mt=\sqrt{(0.14^2+0.14^2)}$ =0.20
1	н280	–	–	–	476726. 77	133679 5.04	–	Метод спутниковых геодезических измерений (определений)	0.20	$Mt=\sqrt{(0.14^2+0.14^2)}$ =0.20
1	н250	–	–	–	476732. 14	133680 0.46	–	Метод спутниковых геодезических измерений (определений)	0.20	$Mt=\sqrt{(0.14^2+0.14^2)}$ =0.20

2. Характеристики здания, сооружения, объекта незавершенного строительства с кадастровым номером (обозначением) 47:01:1768007:52

№ п/п	Наименование характеристики	Значение характеристики
1	2	3
1	Вид объекта недвижимости	Здание
2	Ранее присвоенный государственный учетный номер здания, сооружения, объекта незавершенного строительства (кадастровый, инвентарный или условный номер)	–
3	Кадастровый номер земельного участка (земельных участков), в границах которого (которых) расположено здание, сооружение, объект незавершенного строительства	47:01:1768007:11
4	Номер кадастрового квартала (кадастровых кварталов), в пределах которого (которых) расположено здание, сооружение, объект незавершенного строительства	47:01:1768007
5	Адрес здания, сооружения, объекта незавершенного строительства	Ленинградская обл, Выборгский р-н, Квант снт, уч.№328
	Местоположение здания, сооружения, объекта незавершенного строительства	–
	Дополнительные сведения о местоположении	–
6	Иные сведения	–

Описание местоположения здания, сооружения, объекта незавершенного строительства на земельном участке

**1. Сведения о характерных точках контура
вид объекта недвижимости (здание, сооружение, объект незавершенного строительства) Здание
кадастровый номер (обозначение) 47:01:1768007:53
Зона № МСК-47 зона 1 Ленинградская область**

Номер контура	Номер а характерных точек контура	Существующие			Уточненные			Метод определения координат	Средняя квадратическая погрешность определения координат характерной точки (Mt), м	Формулы, примененные для расчета средней квадратической погрешности определения координат характерной точки (Mt), м
		Координаты, м		R, м	Координаты, м		R, м			
		X	Y		X	Y				
1	2	3	4	5	6	7	8	9	10	11
1	н21О	–	–	–	476675.16	1336847.59	–	Метод спутниковых геодезических измерений (определений)	0.20	$Mt = \sqrt{(0.14^2 + 0.14^2)} = 0.20$
1	н22О	–	–	–	476672.72	1336850.02	–	Метод спутниковых геодезических измерений (определений)	0.20	$Mt = \sqrt{(0.14^2 + 0.14^2)} = 0.20$
1	н23О	–	–	–	476668.47	1336846.01	–	Метод спутниковых геодезических измерений (определений)	0.20	$Mt = \sqrt{(0.14^2 + 0.14^2)} = 0.20$
1	н24О	–	–	–	476670.93	1336843.57	–	Метод спутниковых геодезических измерений (определений)	0.20	$Mt = \sqrt{(0.14^2 + 0.14^2)} = 0.20$
1	н21О	–	–	–	476675.16	1336847.59	–	Метод спутниковых геодезических измерений (определений)	0.20	$Mt = \sqrt{(0.14^2 + 0.14^2)} = 0.20$

2. Характеристики здания, сооружения, объекта незавершенного строительства с кадастровым номером










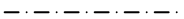




(обозначением) <u>47:01:1768007:53</u>		
№ п/п	Наименование характеристики	Значение характеристики
1	2	3
1	Вид объекта недвижимости	Здание
2	Ранее присвоенный государственный учетный номер здания, сооружения, объекта незавершенного строительства (кадастровый, инвентарный или условный номер)	–
3	Кадастровый номер земельного участка (земельных участков), в границах которого (которых) расположено здание, сооружение, объект незавершенного строительства	47:01:1768007:15
4	Номер кадастрового квартала (кадастровых кварталов), в пределах которого (которых) расположено здание, сооружение, объект незавершенного строительства	47:01:1768007
5	Адрес здания, сооружения, объекта незавершенного строительства	Ленинградская обл, Выборгский р-н, Квант снт, уч.№332
	Местоположение здания, сооружения, объекта незавершенного строительства	–
	Дополнительные сведения о местоположении	–
6	Иные сведения	–

Схема границ земельных участков



Масштаб 1:–

Условные обозначения:

№ п/ п	Название условного знака	Изображение	Описание изображения
1	2	3	4
1	Границы земельного участка		для изображения применяются условные знаки №2, №3
2	Часть границы земельного участка: а) существующая часть границы		сплошная линия черного цвета толщиной 0,2 мм
	б) вновь образованная или уточненная часть границы		сплошная линия красного цвета толщиной 0,2 мм (допускается линия черного цвета, выделенная маркером красного цвета, шириной до 3,0 мм)
3	Характерная точка границы земельного участка		круг черного цвета диаметром 1,5 мм
4	Контур здания, сооружения, объекта незавершенного строительства, размеры которого могут быть переданы в масштабе графической части		для изображения применяются условные знаки №6, №7
5	Контур здания, сооружения, объекта незавершенного строительства, размеры которого не могут быть переданы в масштабе графической части		квадрат черного цвета с длиной стороны 3,0 мм
	Контур сооружения, объекта незавершенного строительства, представляющий собой окружность, размеры которой не могут быть переданы в масштабе графической части		круг черного цвета диаметром 3,0 мм
6	Часть контура здания, сооружения, объекта незавершенного строительства: а) образованного проекцией существующего наземного конструктивного элемента здания, сооружения, объекта незавершенного строительства		сплошная линия черного цвета, толщиной 0,2 мм
	б) образованного проекцией вновь образованного наземного конструктивного элемента здания, сооружения, объекта незавершенного строительства		сплошная линия красного цвета толщиной 0,2 мм (допускается линия черного цвета, выделенная маркером красного цвета, шириной до 3,0 мм)
	в) образованного проекцией существующего надземного конструктивного элемента здания, сооружения, объекта незавершенного строительства		штрихпунктирная линия черного цвета толщиной 0,2 мм с длиной штриха 2,0 мм, с интервалом между штрихами и пунктирами 1,0 мм
	г) образованного проекцией вновь образованного надземного конструктивного элемента здания, сооружения, объекта незавершенного строительства		штрихпунктирная линия красного цвета толщиной 0,2 мм с длиной штриха 2,0 мм, с интервалом между штрихами и пунктирами 1,0 мм
	д) образованного проекцией существующего подземного конструктивного элемента здания, сооружения, объекта незавершенного строительства		штрихпунктирная линия черного цвета толщиной 0,2 мм, длиной штриха 2,0 мм, интервалом между штрихами и пунктирами 1,0 мм
	е) образованного проекцией вновь образованного подземного конструктивного элемента здания, сооружения, объекта незавершенного строительства		штрихпунктирная линия красного цвета толщиной 0,2 мм, длиной штриха 2,0 мм, интервалом между штрихами и пунктирами 1,0 мм
7	Характерная точка контура здания		круг черного цвета диаметром 1,0 мм
8	Пункт геодезической основы:		






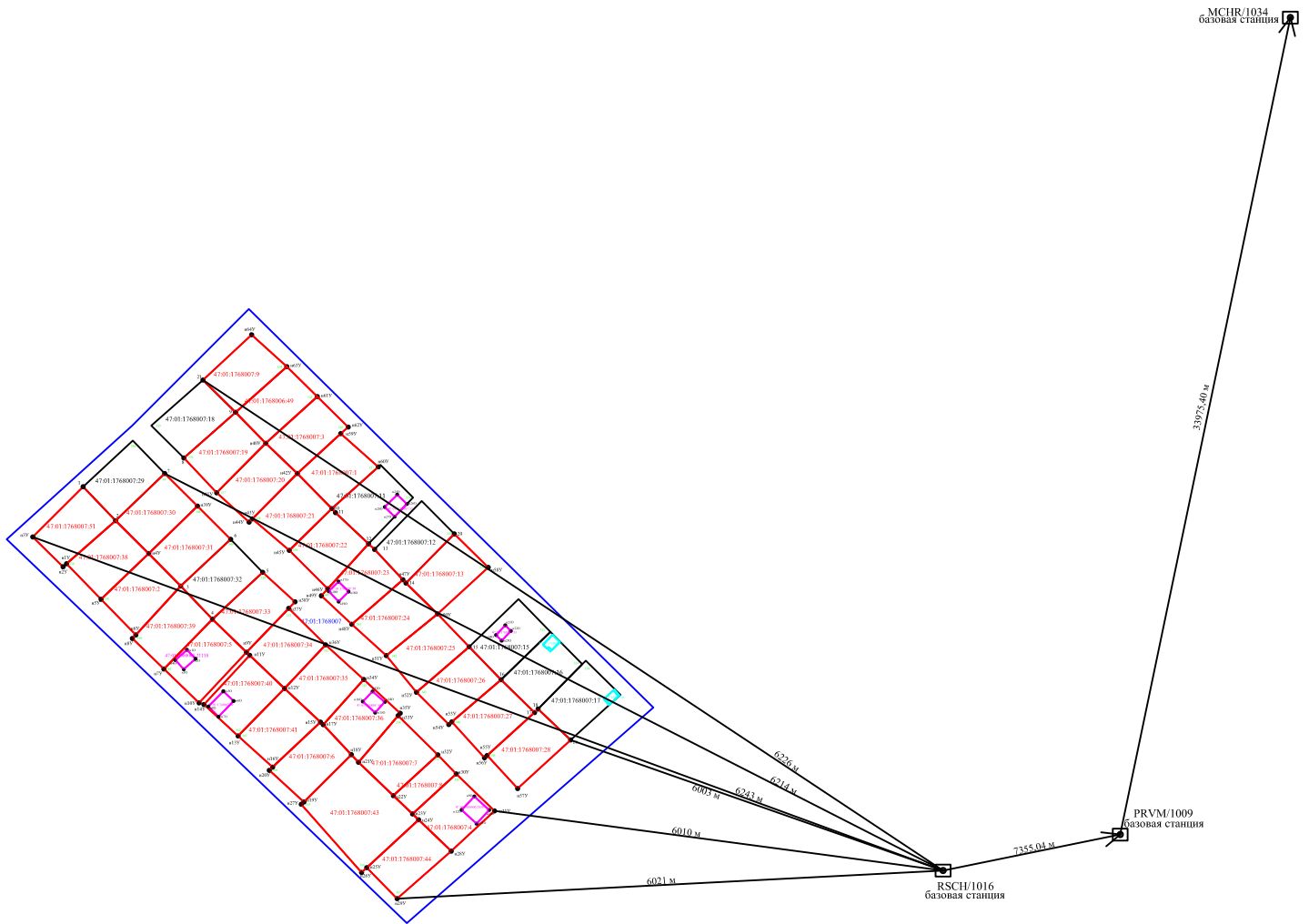
	а) пункт государственной геодезической сети		равносторонний треугольник со стороной 3,0 мм с точкой внутри
	б) пункт опорной межевой сети		квадрат со стороной 2,0 мм с точкой внутри
9	Точка съемочного обоснования		окружность диаметром 1,0 мм с точкой внутри
10	Направления геодезических построений при создании съемочного обоснования		сплошная линия черного цвета толщиной 0,5 мм
11	Направления геодезических построений при определении координат характерных точек границ земельного участка		сплошная линия черного цвета со стрелкой толщиной 0,2 мм

Схема геодезических построений



Условные обозначения:

- 47:01:1768007 -обозначение кадастрового квартала
- 47:01:1768007:30 -обозначение кадастрового номера объекта недвижимости
- -обозначение границ уточняемого земельного участка
- -существующая часть границы земельного участка, сведения о которой содержатся в ЕГРН
- PRVM/1009 -спутниковая геодезическая сеть базовых (опорных) станций
- направление геодезических построений при определении координат характерных точек границ земельного участка
- 7355,04 м -фактическое расстояние до базовой станции

Схема расположения земельных участков



Масштаб 1:1000

Условные обозначения:

- | | |
|---|---|
| <p>47:01:1768007</p> <p>47:01:1768007:30</p> <p>—</p> <p>—</p> <p>—</p> <p>—</p> <p>Сх3</p> <p>●</p> <p>416</p> | <p>-обозначение кадастрового квартала</p> <p>-обозначение кадастрового номера объекта недвижимости</p> <p>-обозначение границ уточняемого объекта капитального строительства</p> <p>-обозначение границ уточняемого земельного участка</p> <p>-существующая часть границы ОКС, сведения о которой содержатся в ЕГРН</p> <p>-существующая часть границы земельного участка, сведения о которой содержатся в ЕГРН</p> <p>-обозначение территориальной зоны</p> <p>-обозначение характерной точки границы объекта недвижимости</p> <p>-обозначение номера земельного участка по Генеральному плану</p> |
|---|---|