

Территория электростанции Ленинградская-750

Территория электростанции

Ленинградская область,
Тосненский муниципальный район
Красноборское городское поселение

Ленинградская область,
Тосненский муниципальный район
Ульяновское городское поселение

Ленинградская область,
Тосненский муниципальный район
Форноевское городское поселение

Ленинградская область,
Тосненский муниципальный район
Тосненское городское поселение

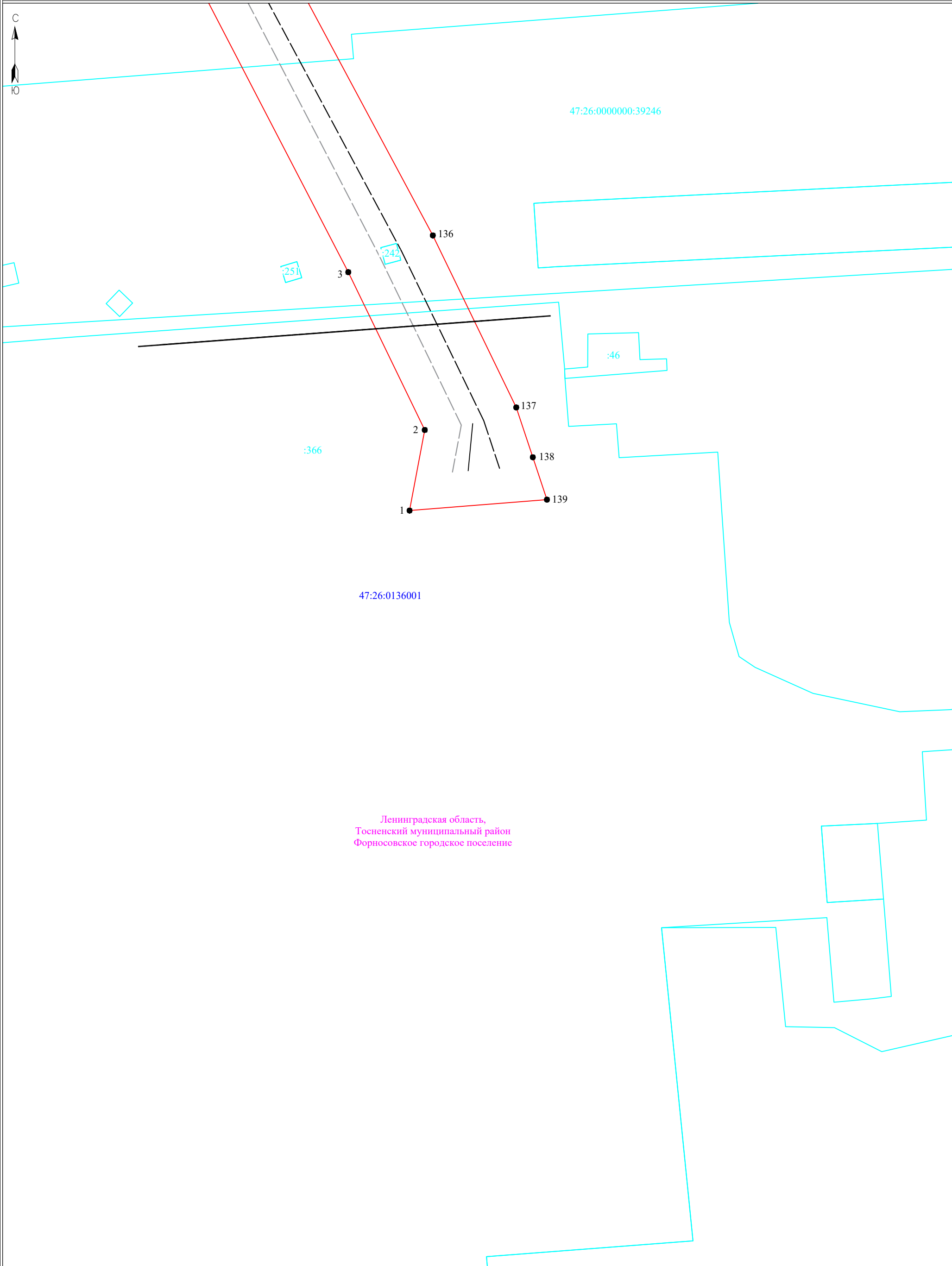
Условные обозначения:

- граница публичного сервитута
- граница сооружения - ВЛ 110кВ Форноевская 1/3 (Кадастровый номер 47:26:0000000:4867)
- граница муниципального образования по сведениям ЕГРН
- 47:26:0136001 - номер кадастрового квартала
- граница кадастрового квартала

Масштаб 1:35 000



Подпись _____ Дата "15" февраля 2024 г



Ленинградская область,
Тосненский муниципальный район
Фornosовское городское поселение

Масштаб 1:2000

Условные обозначения:

- - граница публичного сервитута
- - граница земельного участка, сведения о котором содержатся в ЕГРН
- - воздушная линия электропередач высокого напряжения ВЛ 110кВ
- 47:26:0136001 - номер кадастрового квартала
- - граница кадастрового квартала
- :11 - обозначение земельного участка, сведения о котором содержатся в ЕГРН
- 3 - обозначение характерных точек границы публичного сервитута
- - - - граница сооружения - ВЛ 110кВ Фornosовская 1/3 (Кадастровый номер 47:26:0000000:4867)

Подпись _____



Дата " 15 " февраля 2024 г



8 ● :245 ● 133

47:26:0136001

:253

Ленинградская область,
Тосненский муниципальный район
Фornosовское городское поселение

7 ● :244 ● 134

47:26:0000000:39243

6 ● :243 ● 135
5 ●
4 ●

:352

Условные обозначения:

- ▭ - граница публичного сервитута
- ▭ - граница земельного участка, сведения о котором содержатся в ЕГРН
- - воздушная линия электропередач высокого напряжения ВЛ 110кВ
- 47:26:0136001 - номер кадастрового квартала
- ▭ - граница кадастрового квартала
- :11 - обозначение земельного участка, сведения о котором содержатся в ЕГРН
- 3 - обозначение характерных точек границы публичного сервитута
- - граница сооружения - ВЛ 110кВ Фornosовская 1/3 (Кадастровый номер 47:26:0000000:4867)

Масштаб 1:2000

Подпись _____



Дата "15" февраля 2024 г



47:26:0136001

Ленинградская область,
Тосненский муниципальный район
Фornosовское городское поселение

47:26:0000000:39243

11 • :248 • 130

10 • :247 • 131








9 • :246 • 132

:254

:255

Масштаб 1:2000

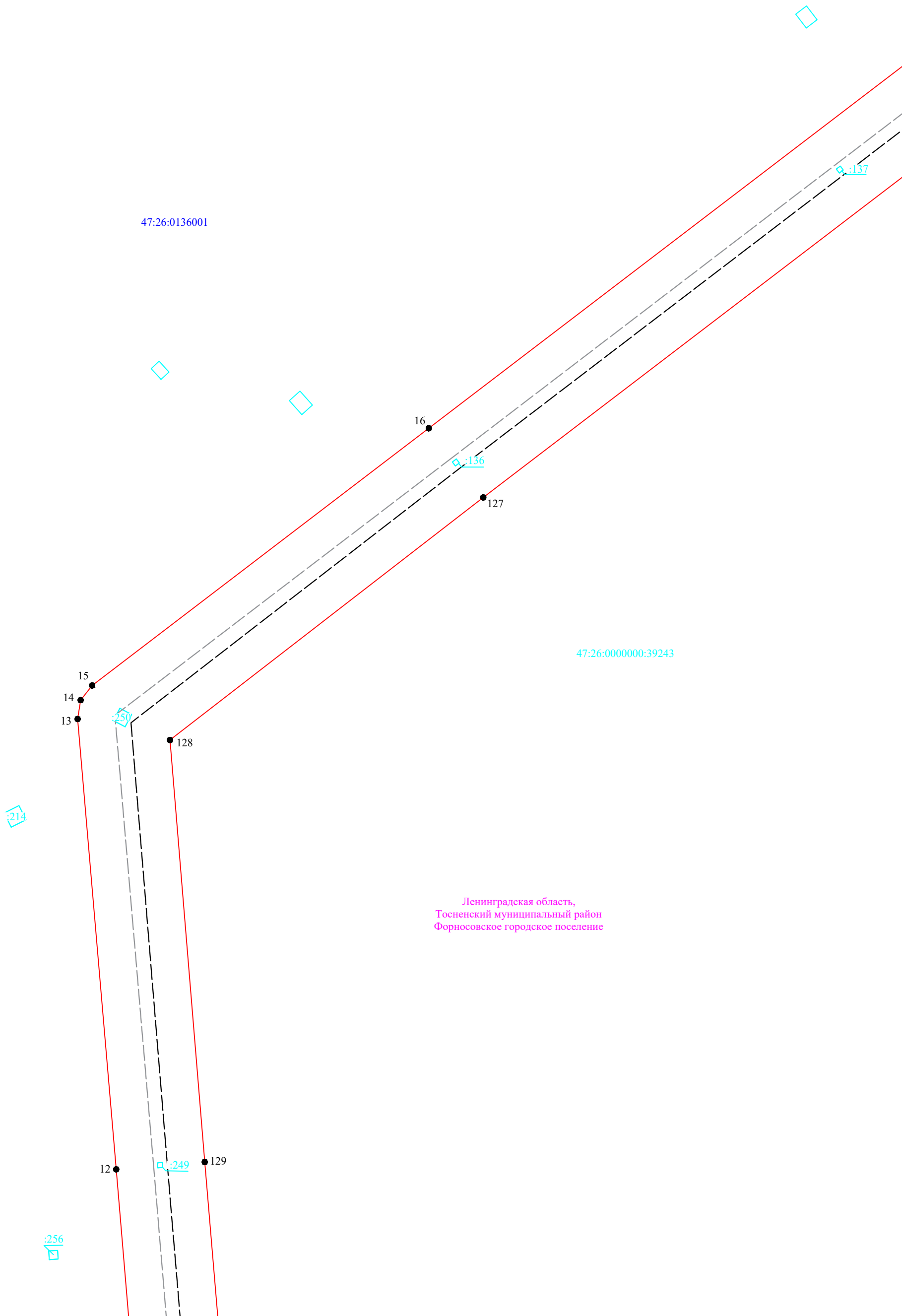
Условные обозначения:

-  - граница публичного сервитута
-  - граница земельного участка, сведения о котором содержатся в ЕГРН
-  - воздушная линия электропередач высокого напряжения ВЛ 110кВ
- 47:26:0136001 - номер кадастрового квартала
-  - граница кадастрового квартала
-  :11 - обозначение земельного участка, сведения о котором содержатся в ЕГРН
-  • 3 - обозначение характерных точек границы публичного сервитута
-  - граница сооружения - ВЛ 110кВ Фornosовская 1/3 (Кадастровый номер 47:26:0000000:4867)

Подпись _____



Дата " 15 " февраля 2024 г



Ленинградская область,
Тосненский муниципальный район
Фornosовское городское поселение

Условные обозначения:

Масштаб 1:2000

- - граница публичного сервитута
- - граница земельного участка, сведения о котором содержатся в ЕГРН
- - воздушная линия электропередач высокого напряжения ВЛ 110кВ
- 47:26:0136001 - номер кадастрового квартала
- - граница кадастрового квартала
- :11 - обозначение земельного участка, сведения о котором содержатся в ЕГРН
- - обозначение характерных точек границы публичного сервитута
- - граница сооружения - ВЛ 110кВ Фornosовская 1/3 (Кадастровый номер 47:26:0000000:4867)

Подпись _____



Дата "15" февраля 2024 г



Ленинградская область,
Тосненский муниципальный район
Форносовское городское поселение

47:26:0136001

47:26:0000000:39243








17

:138

126

:139

Условные обозначения:

-  - граница публичного сервитута
-  - граница земельного участка, сведения о котором содержатся в ЕГРН
-  - воздушная линия электропередач высокого напряжения ВЛ 110кВ
- 47:26:0136001 - номер кадастрового квартала
-  - граница кадастрового квартала
-  :11 - обозначение земельного участка, сведения о котором содержатся в ЕГРН
-  3 - обозначение характерных точек границы публичного сервитута
-  - граница сооружения - ВЛ 110кВ Форносовская 1/3 (Кадастровый номер 47:26:0000000:4867)

Масштаб 1:2000

Подпись _____



Дата "15" февраля 2024 г



Ленинградская область,
Тосненский муниципальный район
Форносовское городское поселение

47:26:0136001

142

18








141

125

47:26:0000000:39243

140

Условные обозначения:

-  - граница публичного сервитута
-  - граница земельного участка, сведения о котором содержатся в ЕГРН
-  - воздушная линия электропередач высокого напряжения ВЛ 110кВ
- 47:26:0136001 - номер кадастрового квартала
-  - граница кадастрового квартала
-  - обозначение земельного участка, сведения о котором содержатся в ЕГРН
-  - обозначение характерных точек границы публичного сервитута
-  - граница сооружения - ВЛ 110кВ Форносовская 1/3 (Кадастровый номер 47:26:0000000:4867)

Масштаб 1:2000

Подпись _____



Дата "15" февраля 2024 г



Ленинградская область,
Тосненский муниципальный район
Фornosовское городское поселение

47:26:0136001

145








144

47:26:0000000:39243

143

Условные обозначения:

Масштаб 1:2000

-  - граница публичного сервитута
-  - граница земельного участка, сведения о котором содержатся в ЕГРН
-  - воздушная линия электропередач высокого напряжения ВЛ 110кВ
- 47:26:0136001 - номер кадастрового квартала
-  - граница кадастрового квартала
-  - обозначение земельного участка, сведения о котором содержатся в ЕГРН
-  - обозначение характерных точек границы публичного сервитута
-  - граница сооружения - ВЛ 110кВ Фornosовская 1/3 (Кадастровый номер 47:26:0000000:4867)

Подпись _____



Дата "15" февраля 2024 г



Ленинградская область,
Тосненский муниципальный район
Красноборское городское поселение

Ленинградская область,
Тосненский муниципальный район
Фornosовское городское поселение

47:26:0136001

47:26:0000000:39243

:39511

:39510

:39511

:39510

19

:146

124

20

:147

123

:333

21

122

22

:148

121

Масштаб 1:2000

Условные обозначения:

- граница публично сервитута
- граница земельного участка, сведения о котором содержатся в ЕГРН
- воздушная линия электропередач высокого напряжения ВЛ 110кВ
- 47:26:0136001 - номер кадастрового квартала
- граница кадастрового квартала
- обозначение земельного участка, сведения о котором содержатся в ЕГРН
- обозначение характерных точек границы публично сервитута
- граница сооружения - ВЛ 110кВ Фornosовская 1/3 (Кадастровый номер 47:26:0000000:4867)

Подпись _____



Дата "15" февраля 2024 г



Ленинградская область,
Тосненский муниципальный район
Красноборское городское поселение

47:26:0136001

47:26:0000000:39243

Ленинградская область,
Тосненский муниципальный район
Форносовское городское поселение

Условные обозначения:

- граница публичного сервитута
- граница земельного участка, сведения о котором содержатся в ЕГРН
- воздушная линия электропередач высокого напряжения ВЛ 110кВ
- 47:26:0136001 - номер кадастрового квартала
- граница кадастрового квартала
- обозначение земельного участка, сведения о котором содержатся в ЕГРН
- обозначение характерных точек границы публичного сервитута
- граница сооружения - ВЛ 110кВ Форносовская 1/3 (Кадастровый номер 47:26:0000000:4867)

Масштаб 1:2000



Подпись _____

Дата " 15 " февраля 2024 г



Ленинградская область,
Тосненский муниципальный район
Красноборское городское поселение

47:26:0136001

26

:152

117

:153

47:26:0000000:39243

25








:151

118

Ленинградская область,
Тосненский муниципальный район
Форносовское городское поселение

Условные обозначения:

Масштаб 1:2000

-  - граница публичного сервитута
-  - граница земельного участка, сведения о котором содержатся в ЕГРН
-  - воздушная линия электропередач высокого напряжения ВЛ 110кВ
- 47:26:0136001 - номер кадастрового квартала
-  - граница кадастрового квартала
-  - обозначение земельного участка, сведения о котором содержатся в ЕГРН
-  - обозначение характерных точек границы публичного сервитута
-  - граница сооружения - ВЛ 110кВ Форносовская 1/3 (Кадастровый номер 47:26:0000000:4867)

Подпись _____



Дата "15" февраля 2024 г



Ленинградская область,
Тосненский муниципальный район
Красноборское городское поселение

47:26:0136001

47:26:0000000:39243

Ленинградская область,
Тосненский муниципальный район
Фornosовское городское поселение

27









156

116

155

154

Условные обозначения:

-  - граница публичного сервитута
-  - граница земельного участка, сведения о котором содержатся в ЕГРН
-  - воздушная линия электропередач высокого напряжения ВЛ 110кВ
-  - граница кадастрового квартала
- 47:26:0136001 - номер кадастрового квартала
-  - граница кадастрового квартала
-  - обозначение земельного участка, сведения о котором содержатся в ЕГРН
-  - обозначение характерных точек границы публичного сервитута
-  - граница сооружения - ВЛ 110кВ Фornosовская 1/3 (Кадастровый номер 47:26:0000000:4867)

Масштаб 1:2000



Подпись _____

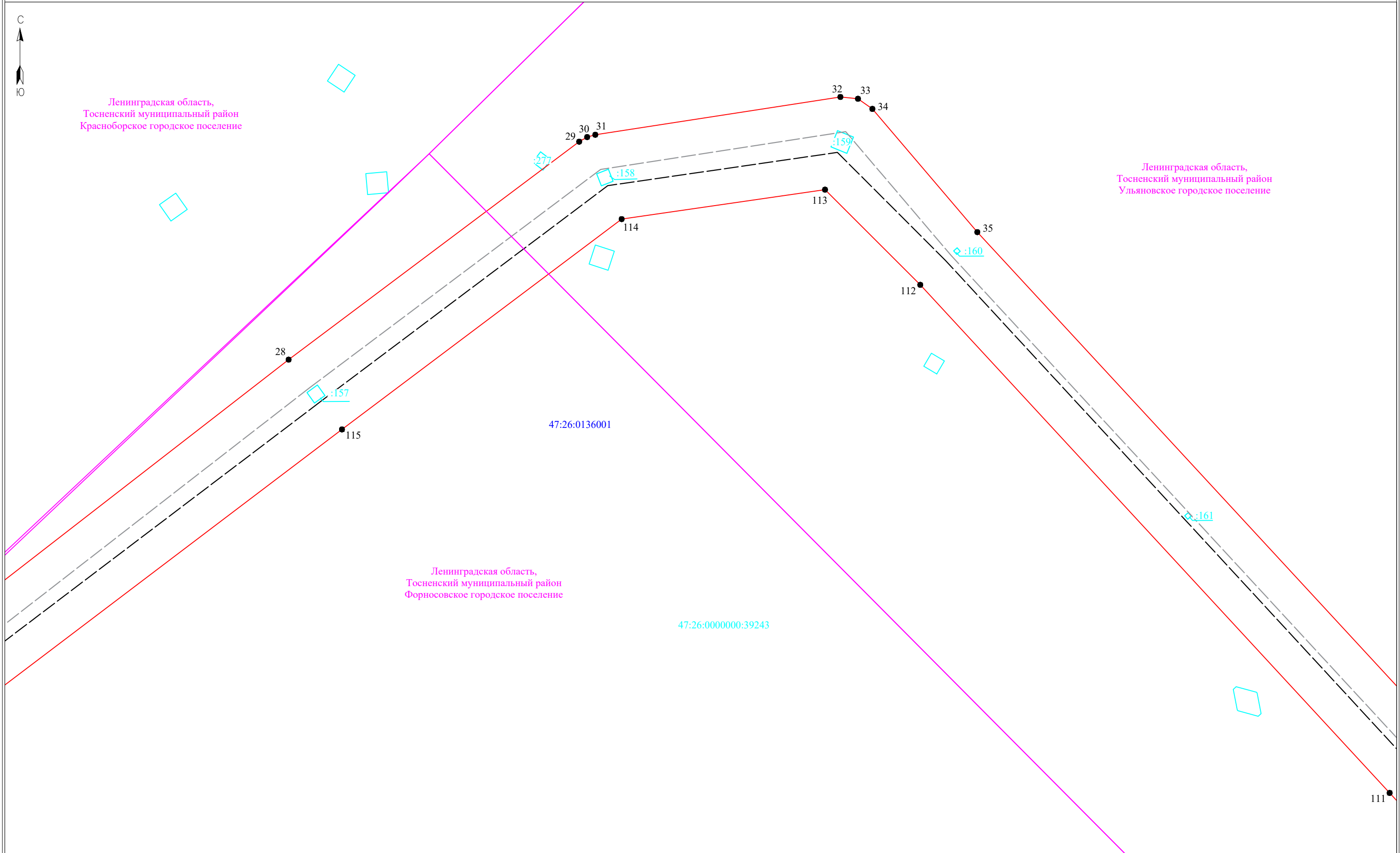
Дата "15" февраля 2024 г



Ленинградская область,
Тосненский муниципальный район
Красноборское городское поселение

Ленинградская область,
Тосненский муниципальный район
Ульяновское городское поселение

Ленинградская область,
Тосненский муниципальный район
Фornosовское городское поселение




Масштаб 1:2000

- Условные обозначения:**
- ▭ - граница публичного сервитута
 - ▭ - граница земельного участка, сведения о котором содержатся в ЕГРН
 - - воздушная линия электропередач высокого напряжения ВЛ 110кВ
 - - номер кадастрового квартала
 - - граница кадастрового квартала
 - :11 - обозначение земельного участка, сведения о котором содержатся в ЕГРН
 - - обозначение характерных точек границы публичного сервитута
 - - граница сооружения - ВЛ 110кВ Фornosовская 1/3 (Кадастровый номер 47:26:0000000:4867)



Подпись _____ Дата "15" февраля 2024 г



Ленинградская область,
Госненский муниципальный район
Ульяновское городское поселение

Ленинградская область,
Госненский муниципальный район
Фornosовское городское поселение


Условные обозначения:

- граница публичного сервитута
- граница земельного участка, сведения о котором содержатся в ЕГРН
- воздушная линия электропередач высокого напряжения ВЛ 110кВ
- 47:26:0136001 - номер кадастрового квартала
- граница кадастрового квартала
- :11 - обозначение земельного участка, сведения о котором содержатся в ЕГРН
- 3 - обозначение характерных точек границы публичного сервитута
- граница сооружения - ВЛ 110кВ Фornosовская 1/3 (Кадастровый номер 47:26:0000000:4867)

Масштаб 1:2000



Подпись _____ Дата "15" февраля 2024 г



Ленинградская область,
Тосненский муниципальный район
Ульяновское городское поселение

Ленинградская область,
Тосненский муниципальный район
Фornosовское городское поселение

47:26:0136001

47:26:0000000:39243

Условные обозначения:

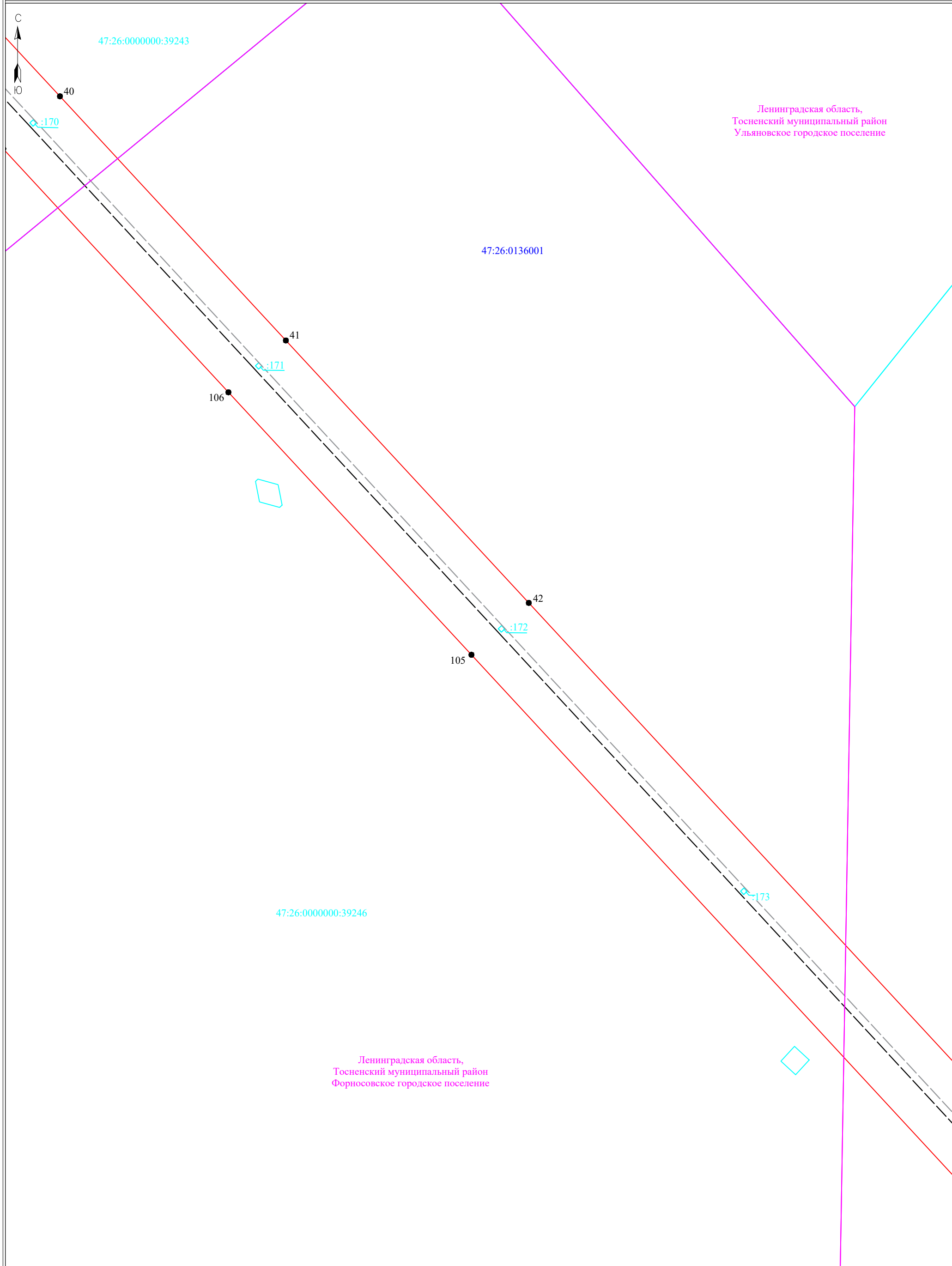
- - граница публичного сервитута
- - граница земельного участка, сведения о котором содержатся в ЕГРН
- - воздушная линия электропередач высокого напряжения ВЛ 110кВ
- - граница кадастрового квартала
- 47:26:0136001 - номер кадастрового квартала
- - граница кадастрового квартала
- :11 - обозначение земельного участка, сведения о котором содержатся в ЕГРН
- 3 - обозначение характерных точек границы публичного сервитута
- - граница сооружения - ВЛ 110кВ Фornosовская 1/3 (Кадастровый номер 47:26:0000000:4867)

Масштаб 1:2000



Подпись _____

Дата "15" февраля 2024 г



Ленинградская область,
Тосненский муниципальный район
Ульяновское городское поселение

Ленинградская область,
Тосненский муниципальный район
Фornosовское городское поселение

Условные обозначения:

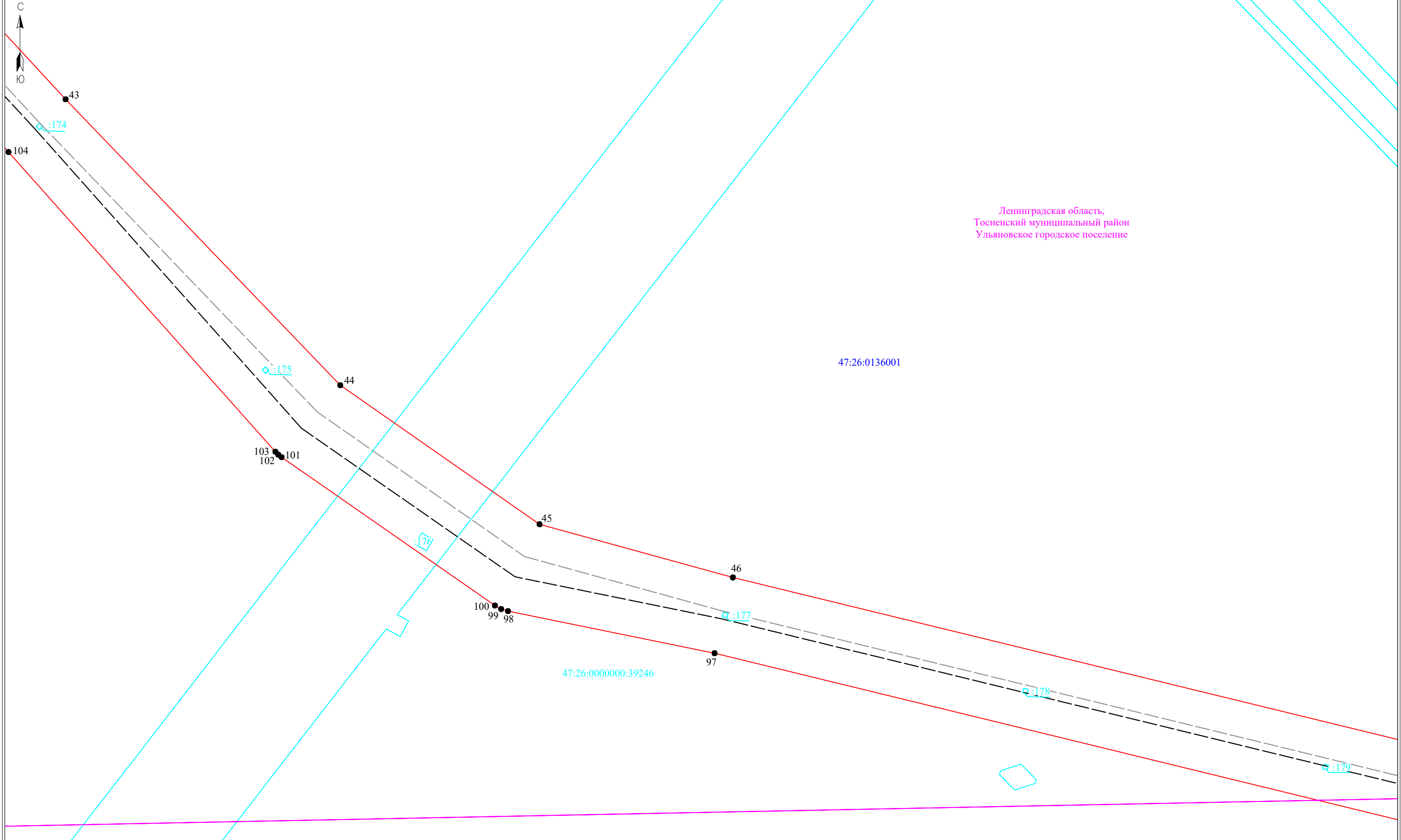
Масштаб 1:2000

- - граница публичного сервитута
- - граница земельного участка, сведения о котором содержатся в ЕГРН
- - воздушная линия электропередач высокого напряжения ВЛ 110кВ
- 47:26:0136001 - номер кадастрового квартала
- - граница кадастрового квартала
- :11 - обозначение земельного участка, сведения о котором содержатся в ЕГРН
- 3 - обозначение характерных точек границы публичного сервитута
- - - - граница сооружения - ВЛ 110кВ Фornosовская 1/3 (Кадастровый номер 47:26:0000000:4867)

Подпись _____



Дата "15" февраля 2024 г



Ленинградская область,
Тосненский муниципальный район
Ульяновское городское поселение

47:26:0136001

47:26:0000000:39246

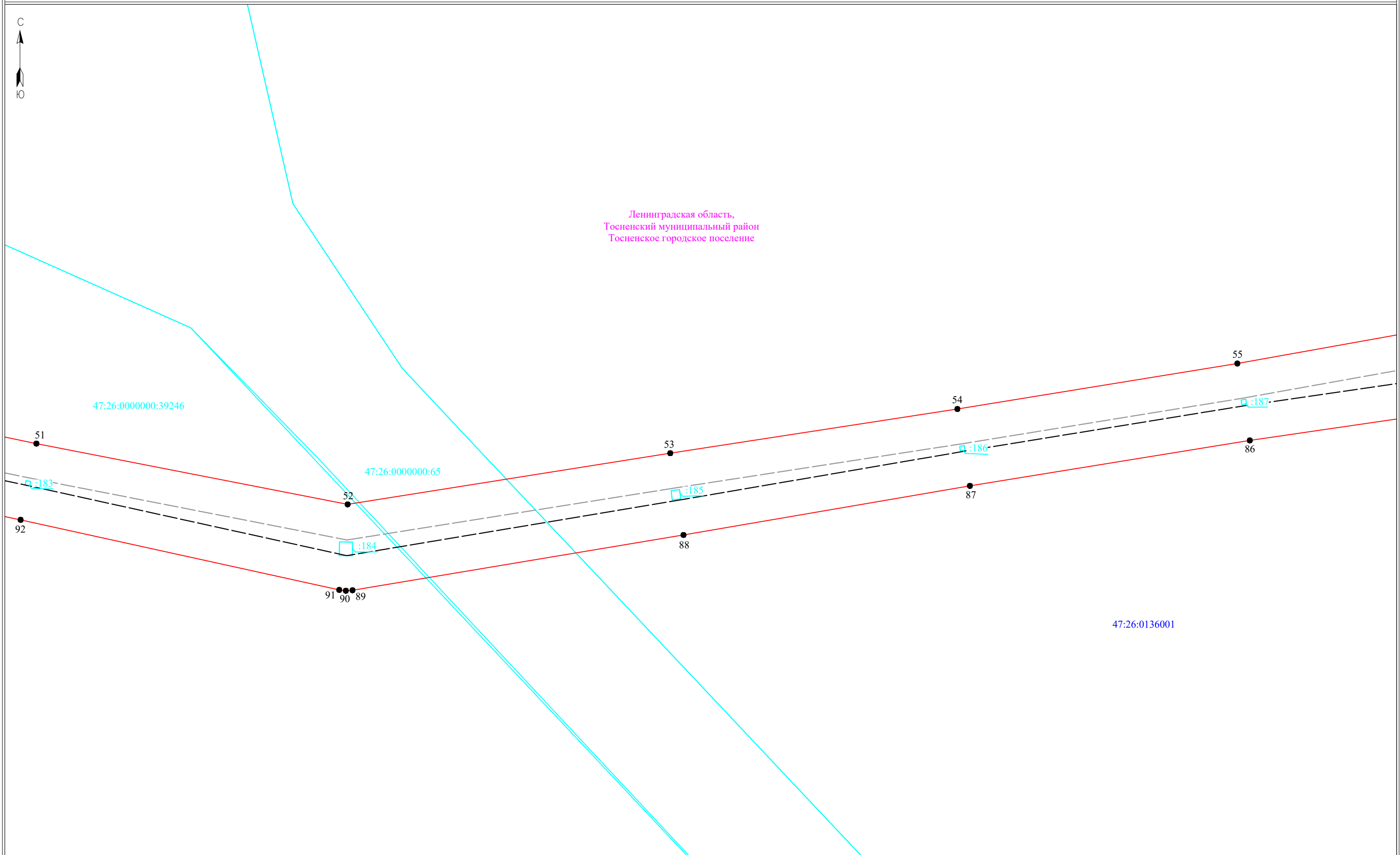
Масштаб 1:2000

- Условные обозначения:**
- граница публичного сервитута
 - граница земельного участка, сведения о котором содержатся в ЕГРН
 - воздушная линия электропередач высокого напряжения ВЛ 110кВ
 - 47:26:0136001 - номер кадастрового квартала
 - граница кадастрового квартала
 - :11 - обозначение земельного участка, сведения о котором содержатся в ЕГРН
 - 3 - обозначение характерных точек границы публичного сервитута
 - - - граница сооружения - ВЛ 110кВ Форносовская 1/3 (Кадастровый номер 47:26:0000000:4867)



Подпись _____ Дата "15" февраля 2024 г

Ленинградская область,
Тосненский муниципальный район
Тосненское городское поселение

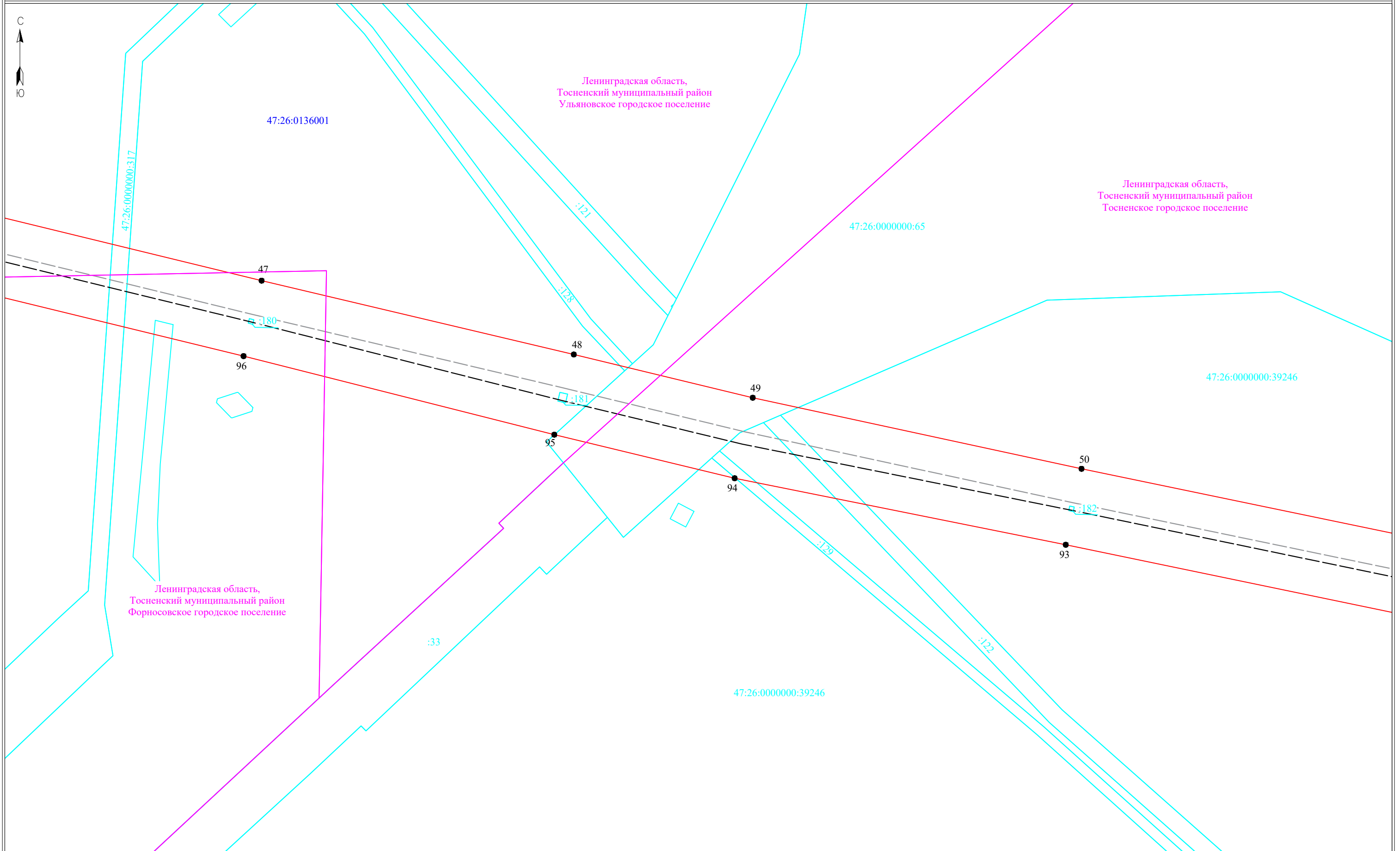


Масштаб 1:2000

- Условные обозначения:**
- ▭ - граница публичного сервитута
 - ▭ - граница земельного участка, сведения о котором содержатся в ЕГРН
 - - воздушная линия электропередач высокого напряжения ВЛ 110кВ
 - - граница кадастрового квартала
 - :11 - обозначение земельного участка, сведения о котором содержатся в ЕГРН
 - - обозначение характерных точек границы публичного сервитута
 - - - - граница сооружения - ВЛ 110кВ Форносовская 1/3 (Кадастровый номер 47:26:0000000:4867)



Подпись _____ Дата "15" февраля 2024 г



Ленинградская область,
Тосненский муниципальный район
Ульяновское городское поселение

Ленинградская область,
Тосненский муниципальный район
Тосненское городское поселение

Ленинградская область,
Тосненский муниципальный район
Фornosовское городское поселение

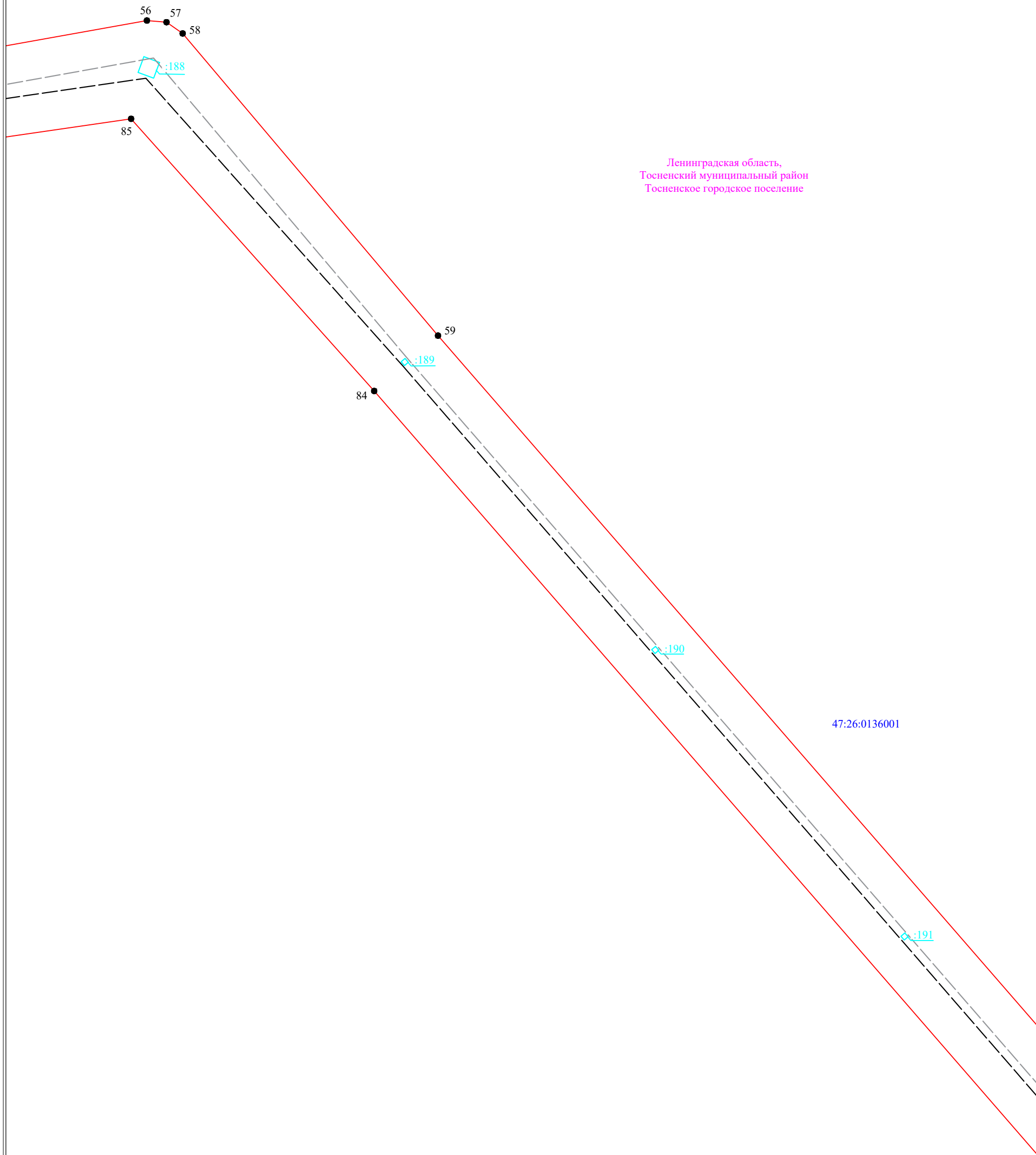
- Условные обозначения:**
- ▭ - граница публичного сервитута
 - ▭ - граница земельного участка, сведения о котором содержатся в ЕГРН
 - - воздушная линия электропередач высокого напряжения ВЛ 110кВ
 - - граница кадастрового квартала
 - :11 - обозначение земельного участка, сведения о котором содержатся в ЕГРН
 - - обозначение характерных точек границы публичного сервитута
 - - граница сооружения - ВЛ 110кВ Фornosовская 1/3 (Кадастровый номер 47:26:0000000:4867)

Масштаб 1:2000



Подпись _____

Дата "15" февраля 2024 г



Условные обозначения:


- граница публичного сервитута
- граница земельного участка, сведения о котором содержатся в ЕГРН
- воздушная линия электропередач высокого напряжения ВЛ 110кВ
- 47:26:0136001 - номер кадастрового квартала
- граница кадастрового квартала
- обозначение земельного участка, сведения о котором содержатся в ЕГРН
- обозначение характерных точек границы публичного сервитута
- граница сооружения - ВЛ 110кВ Форносовская 1/3 (Кадастровый номер 47:26:0000000:4867)

Масштаб 1:2000

Подпись _____



Дата " 15 " февраля 2024 г










Ленинградская область,
Тосненский муниципальный район
Тосненское городское поселение

47:26:0136001

Условные обозначения:


Масштаб 1:2000

-  - граница публичного сервитута
-  - граница земельного участка, сведения о котором содержатся в ЕГРН
-  - воздушная линия электропередач высокого напряжения ВЛ 110кВ
- 47:26:0136001 - номер кадастрового квартала
-  - граница кадастрового квартала
-  - граница земельного участка, сведения о котором содержатся в ЕГРН
-  - обозначение характерных точек границы публичного сервитута
-  - граница сооружения - ВЛ 110кВ Форносовская 1/3 (Кадастровый номер 47:26:0000000:4867)

Подпись _____



Дата "15" февраля 2024 г



Ленинградская область,
Тосненский муниципальный район
Тосненское городское поселение

47:26:0136001

47:26:0601001

Условные обозначения:


- - - - граница публичного сервитута
- - - - граница земельного участка, сведения о котором содержатся в ЕГРН
- - воздушная линия электропередач высокого напряжения ВЛ 110кВ
- 47:26:0136001 - номер кадастрового квартала
- - граница кадастрового квартала
- :11 - обозначение земельного участка, сведения о котором содержатся в ЕГРН
- - обозначение характерных точек границы публичного сервитута
- - - - граница сооружения - ВЛ 110кВ Форносовская 1/3 (Кадастровый номер 47:26:0000000:4867)

Масштаб 1:2000



Подпись _____









Дата "15" февраля 2024 г



Ленинградская область,
Тосненский муниципальный район
Тосненское городское поселение

47:26:0601001

Условные обозначения:


-  - граница публичного сервитута
-  - граница земельного участка, сведения о котором содержатся в ЕГРН
-  - воздушная линия электропередач высокого напряжения ВЛ 110кВ
-  47:26:0136001 - номер кадастрового квартала
-  - граница кадастрового квартала
-  :11 - обозначение земельного участка, сведения о котором содержатся в ЕГРН
-  :3 - обозначение характерных точек границы публичного сервитута
-  - граница сооружения - ВЛ 110кВ Форносовская 1/3 (Кадастровый номер 47:26:0000000:4867)

Масштаб 1:2000

Подпись _____



Дата " 15 " февраля 2024 г



Ленинградская область,
Тосненский муниципальный район
Тосненское городское поселение

:354

47:26:0601001

Условные обозначения:

Масштаб 1:2000

- - - - граница публичного сервитута
- - граница земельного участка, сведения о котором содержатся в ЕГРН
- - воздушная линия электропередач высокого напряжения ВЛ 110кВ
- 47:26:0136001 - номер кадастрового квартала
- - граница кадастрового квартала
- :11 - обозначение земельного участка, сведения о котором содержатся в ЕГРН
- ◆ - обозначение характерных точек границы публичного сервитута
- - - - граница сооружения - ВЛ 110кВ Форносовская 1/3 (Кадастровый номер 47:26:0000000:4867)

Подпись _____



Дата " 15 " февраля 2024 г



Ленинградская область,
Тосненский муниципальный район
Тосненское городское поселение

:354

:24

:25

47:26:0601001








47:26:0000000:37932

60

83

:26

Условные обозначения:

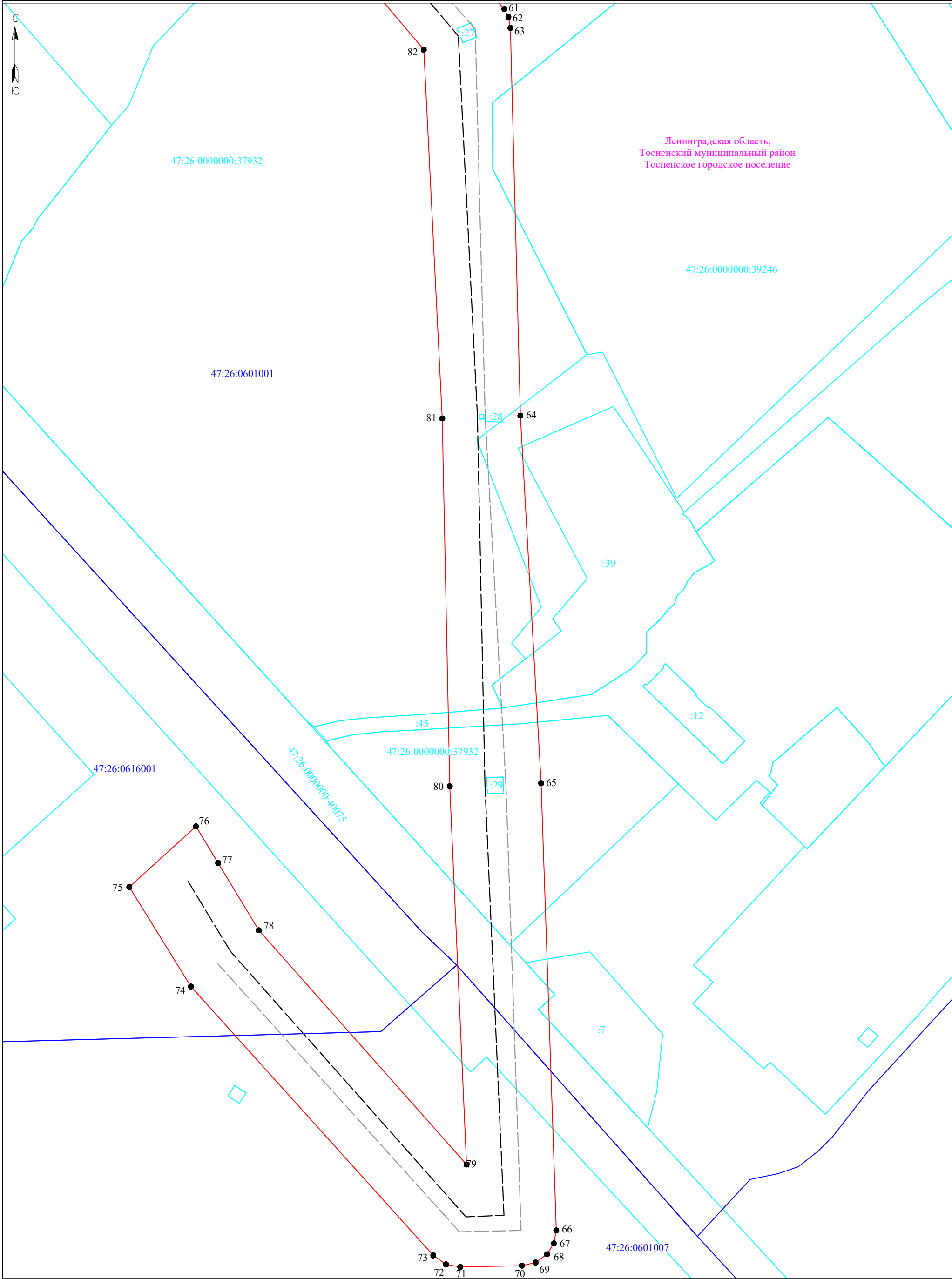
-  - граница публичного сервитута
-  - граница земельного участка, сведения о котором содержатся в ЕГРН
-  - воздушная линия электропередач высокого напряжения ВЛ 110кВ
- 47:26:0136001 - номер кадастрового квартала
-  - граница кадастрового квартала
-  - граница земельного участка, сведения о котором содержатся в ЕГРН
-  - обозначение характерных точек границы публичного сервитута
-  - граница сооружения - ВЛ 110кВ Форносовская 1/3 (Кадастровый номер 47:26:0000000:4867)

Масштаб 1:2000



Подпись _____

Дата "15" февраля 2024 г



Ленинградская область,
Тосненский муниципальный район
Тосненское городское поселение

- Условные обозначения:**
- граница публичного сервитута
 - граница земельного участка, сведения о котором содержатся в ЕГРН
 - воздушная линия электропередач высокого напряжения ВЛ 110кВ
 - 47:26:0136001 - номер кадастрового квартала
 - граница кадастрового квартала
 - :11 - обозначение земельного участка, сведения о котором содержатся в ЕГРН
 - 3 - обозначение характерных точек границы публичного сервитута
 - - - граница сооружения - ВЛ 110кВ Форносовская 1/3 (Кадастровый номер 47:26:0000000:4867)

Масштаб 1:2000

Подпись _____ Дата "15" февраля 2024 г

