

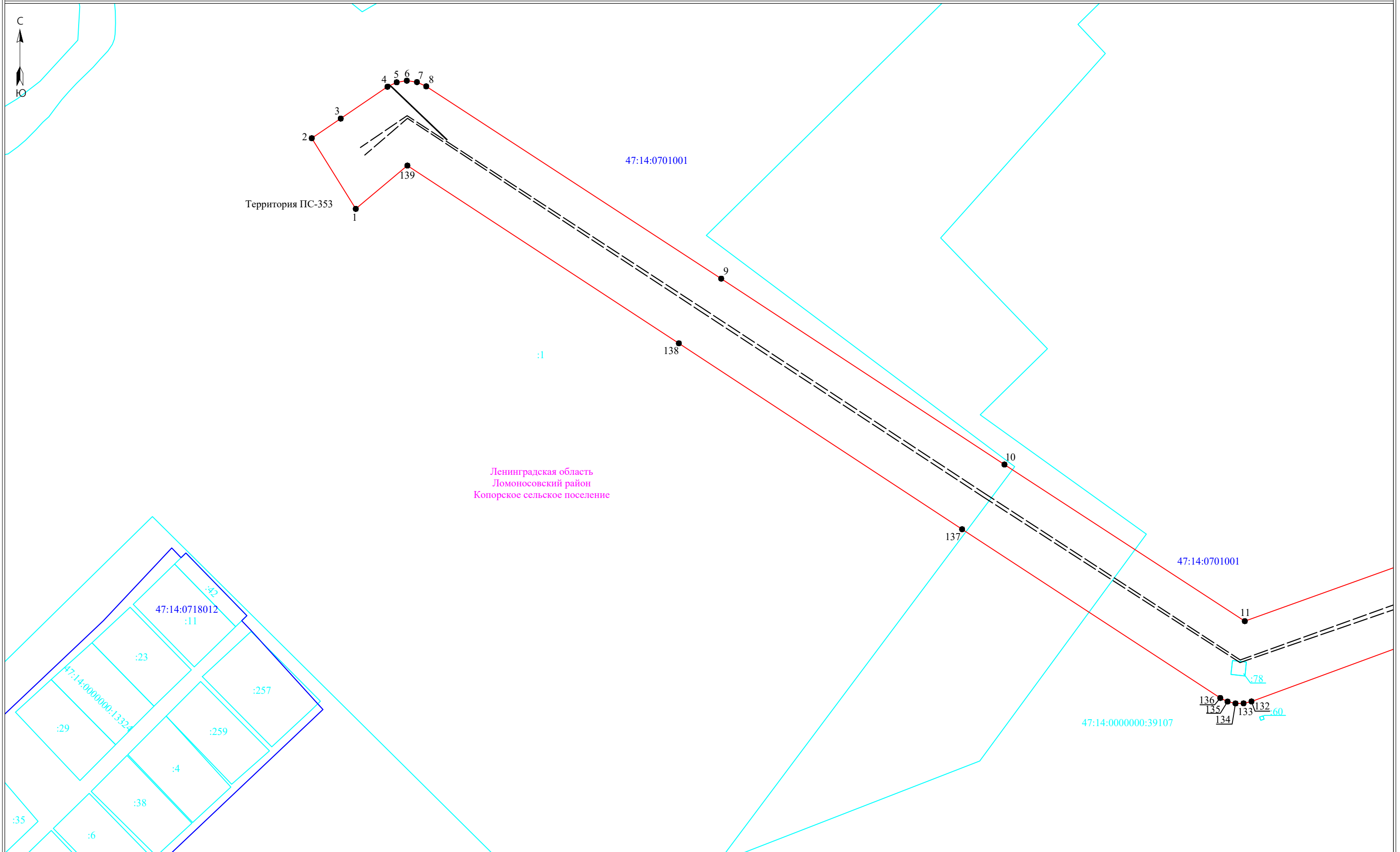
Условные обозначения:

- граница публичного сервитута
- граница сооружения - ВЛ-110 кВ Копорская-5 (Кадастровый номер 47:15:0000000:14394)
- граница муниципального образования по сведениям ЕГРН
- 47:14:0701001 - номер кадастрового квартала
- граница кадастрового квартала

Масштаб 1:30000



Подпись _____ Дата "01" марта 2024 г



Ленинградская область
Ломоносовский район
Копорское сельское поселение

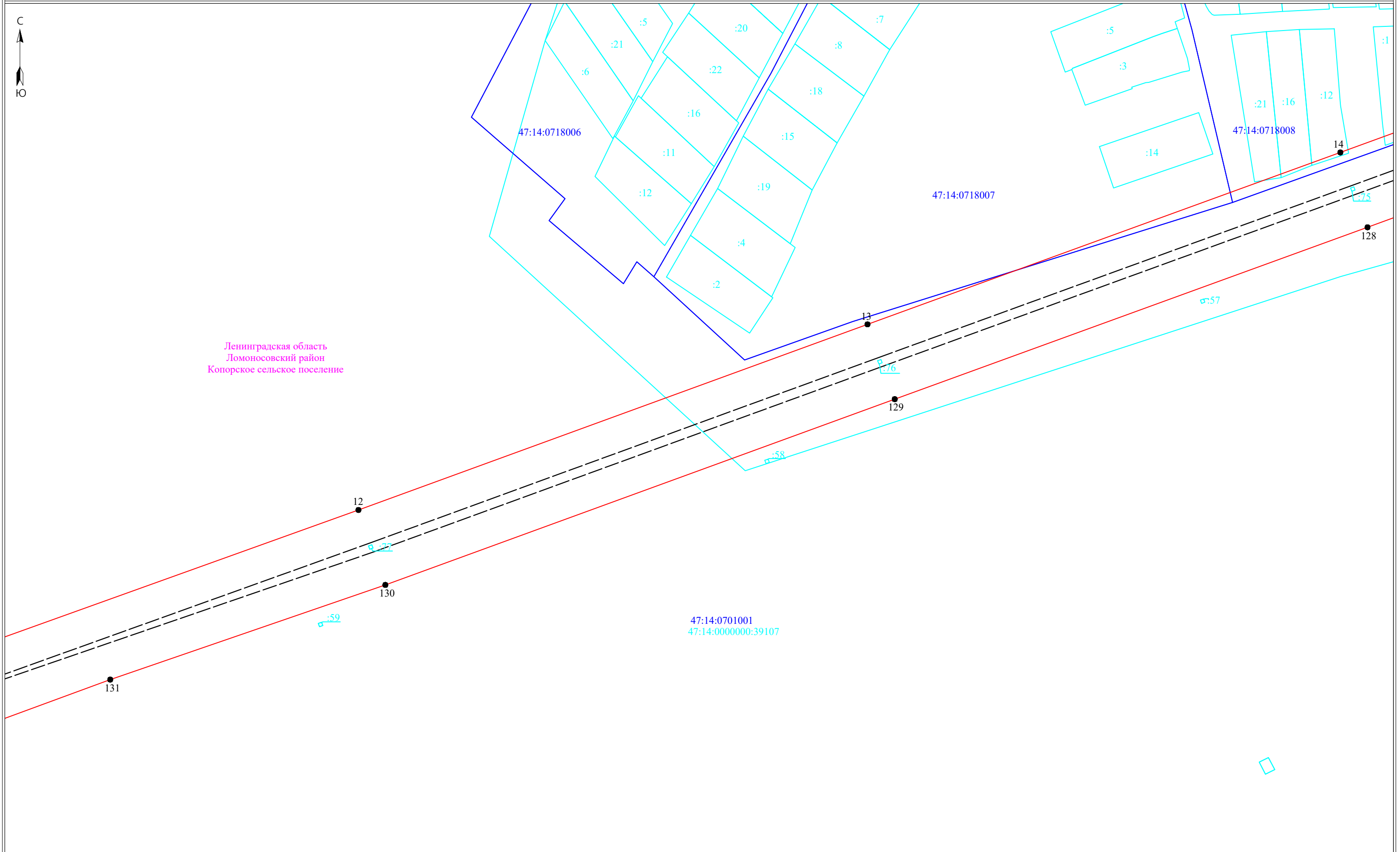
Масштаб 1:2000

Условные обозначения:

- граница публичного сервитута
- граница земельного участка, сведения о котором содержатся в ЕГРН
- воздушная линия электропередач высокого напряжения ВЛ 110кВ
- 47:14:0602004 - номер кадастрового квартала
- граница кадастрового квартала
- :11 - обозначение земельного участка, сведения о котором содержатся в ЕГРН
- - обозначение характерных точек границы публичного сервитута
- граница сооружения - ВЛ-110 кВ Копорская-5 (Кадастровый номер 47:15:0000000:14394)



Подпись _____ Дата "01" марта 2024 г



Ленинградская область
Ломоносовский район
Копорское сельское поселение

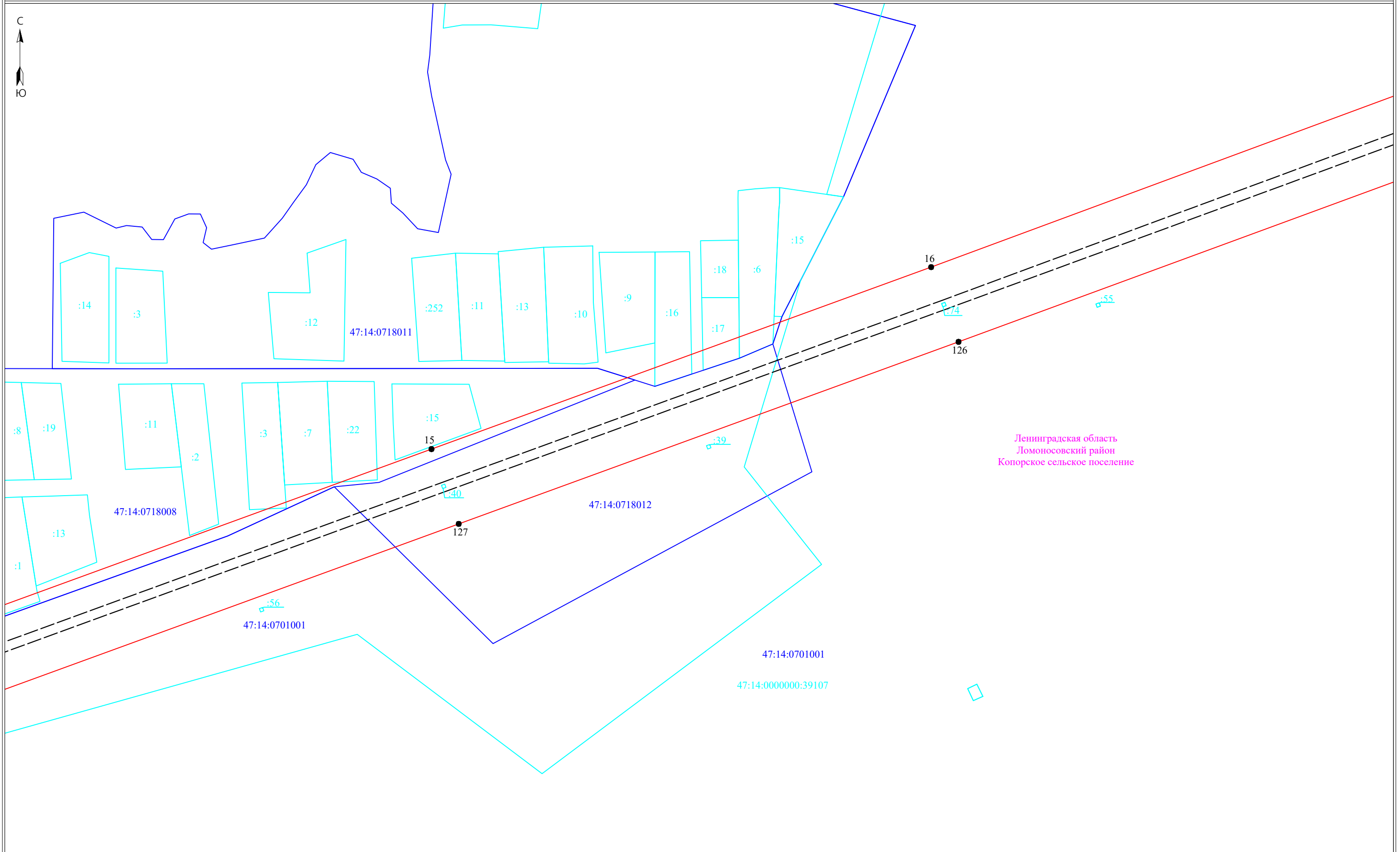
Масштаб 1:2000

Условные обозначения:

- ▭ - граница публичного сервитута
- ▭ - граница земельного участка, сведения о котором содержатся в ЕГРН
- - воздушная линия электропередач высокого напряжения ВЛ 110кВ
- - номер кадастрового квартала
- - граница кадастрового квартала
- :11 - обозначение земельного участка, сведения о котором содержатся в ЕГРН
- - обозначение характерных точек границы публичного сервитута
- - граница сооружения - ВЛ-110 кВ Копорская-5 (Кадастровый номер 47:15:0000000:14394)



Подпись _____ Дата "01" марта 2024 г



Ленинградская область
Ломоносовский район
Копорское сельское поселение

Масштаб 1:2000

Условные обозначения:

- ▬ - граница публичного сервитута
- ▬ - граница земельного участка, сведения о котором содержатся в ЕГРН
- — — - воздушная линия электропередач высокого напряжения ВЛ 110кВ
- — — - номер кадастрового квартала
- ▬ - граница кадастрового квартала
- :11 - обозначение земельного участка, сведения о котором содержатся в ЕГРН
- - обозначение характерных точек границы публичного сервитута
- — — - граница сооружения - ВЛ-110 кВ Копорская-5 (Кадастровый номер 47:15:0000000:14394)



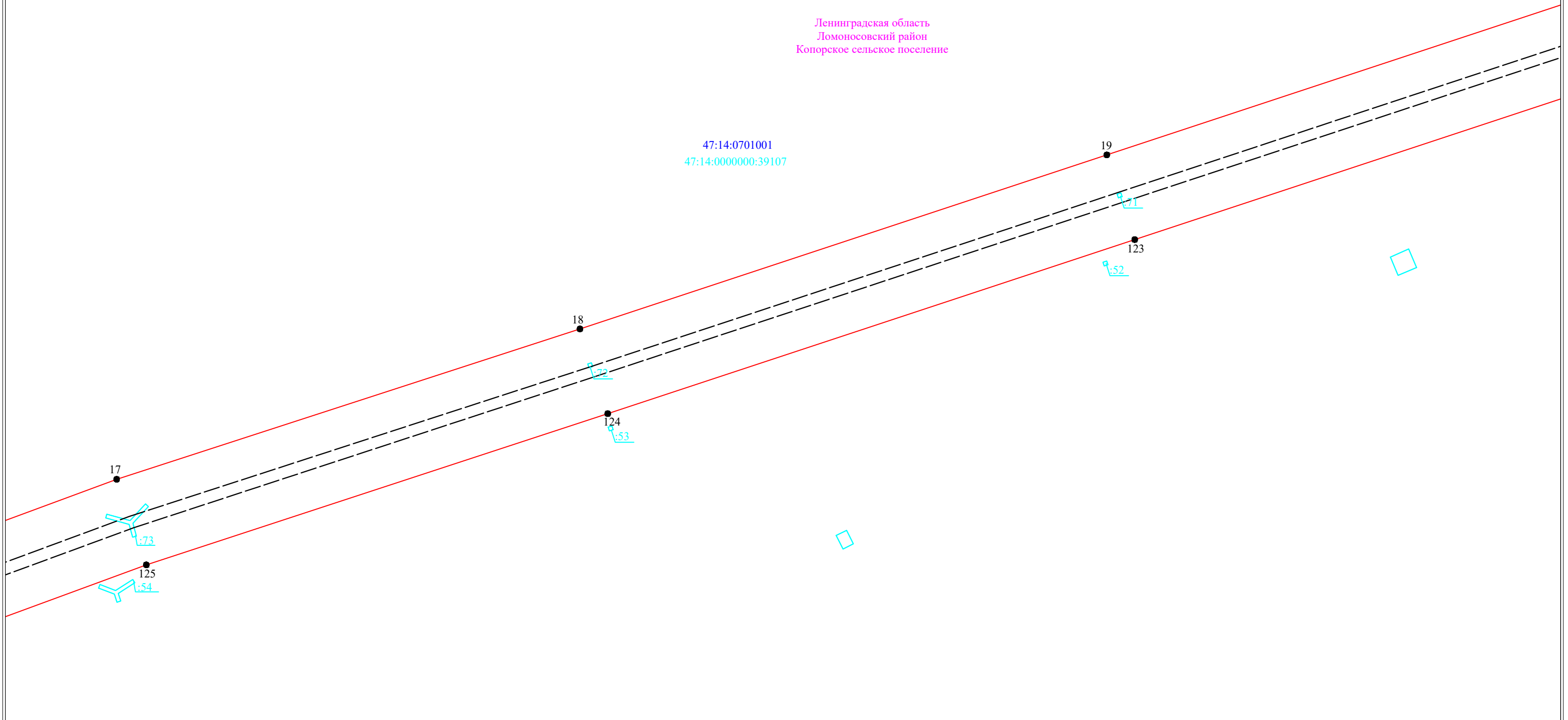
Подпись _____

Дата "01" марта 2024 г



Ленинградская область
Ломоносовский район
Копорское сельское поселение

47:14:0701001
47:14:0000000:39107



Масштаб 1:2000

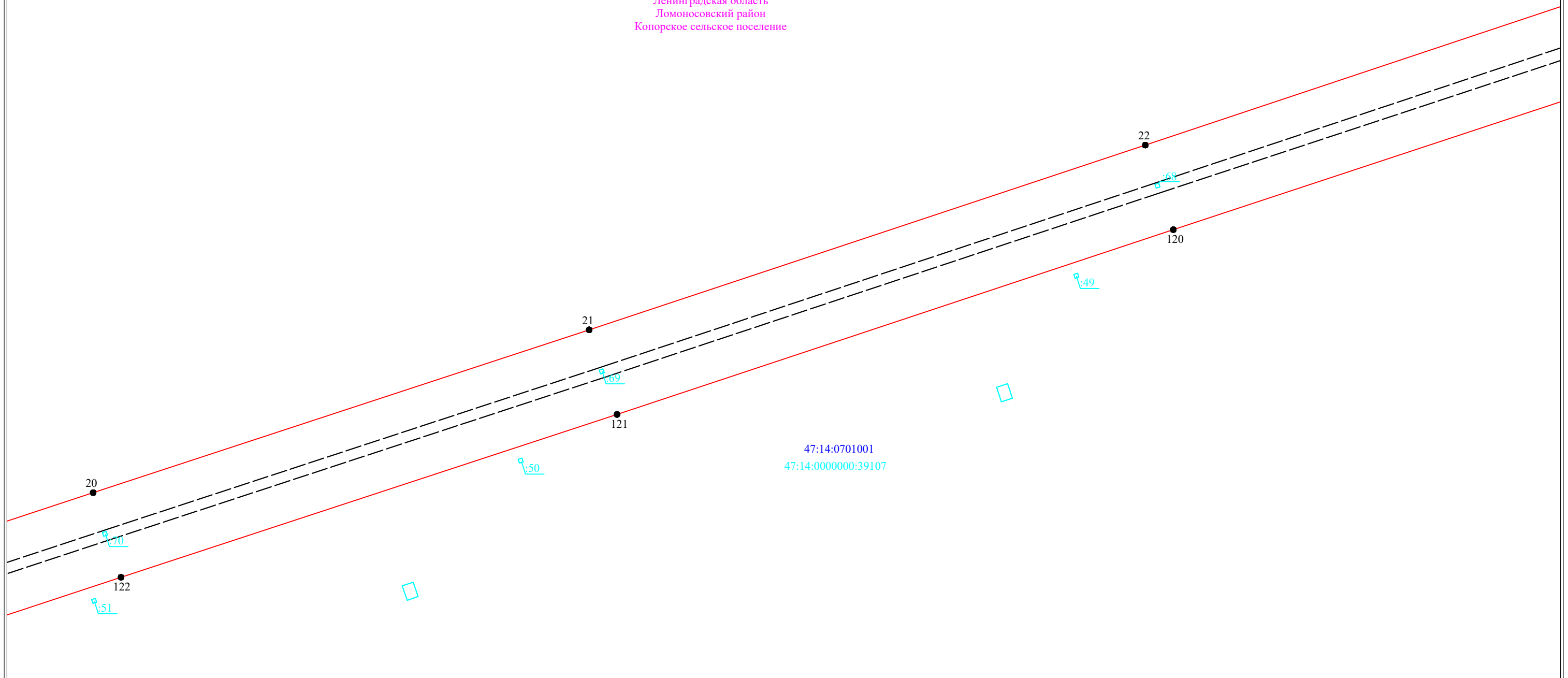
- Условные обозначения:**
- - граница публичного сервитута
 - - граница земельного участка, сведения о котором содержатся в ЕГРН
 - - воздушная линия электропередач высокого напряжения ВЛ 110кВ
 - - граница кадастрового квартала
 - :11 - обозначение земельного участка, сведения о котором содержатся в ЕГРН
 - - обозначение характерных точек границы публичного сервитута
 - - граница сооружения - ВЛ-110 кВ Копорская-5 (Кадастровый номер 47:15:0000000:14394)



Подпись _____ Дата "01" марта 2024 г



Ленинградская область
Ломоносовский район
Копорское сельское поселение



Масштаб 1:2000

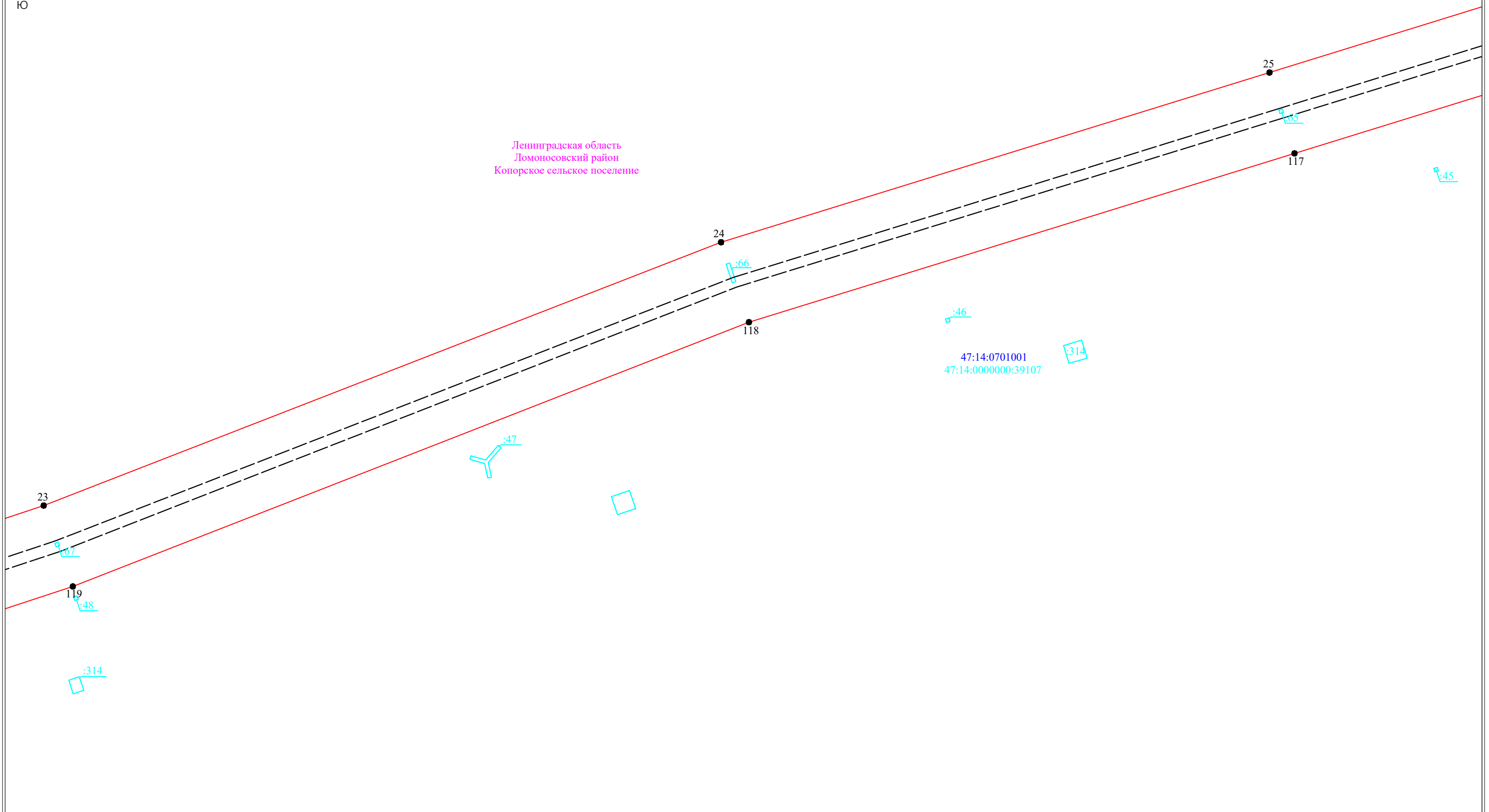
- Условные обозначения:**
- ▭ - граница публичного сервитута
 - ▭ - граница земельного участка, сведения о котором содержатся в ЕГРН
 - - воздушная линия электропередач высокого напряжения ВЛ 110кВ
 - 47:14:0602004 - номер кадастрового квартала
 - - граница кадастрового квартала
 - :11 - обозначение земельного участка, сведения о котором содержатся в ЕГРН
 - - обозначение характерных точек границы публичного сервитута
 - - граница сооружения - ВЛ-110 кВ Копорская-5 (Кадастровый номер 47:15:0000000:14394)



Подпись _____ Дата "01" марта 2024 г



Ленинградская область
Ломоносовский район
Копорское сельское поселение



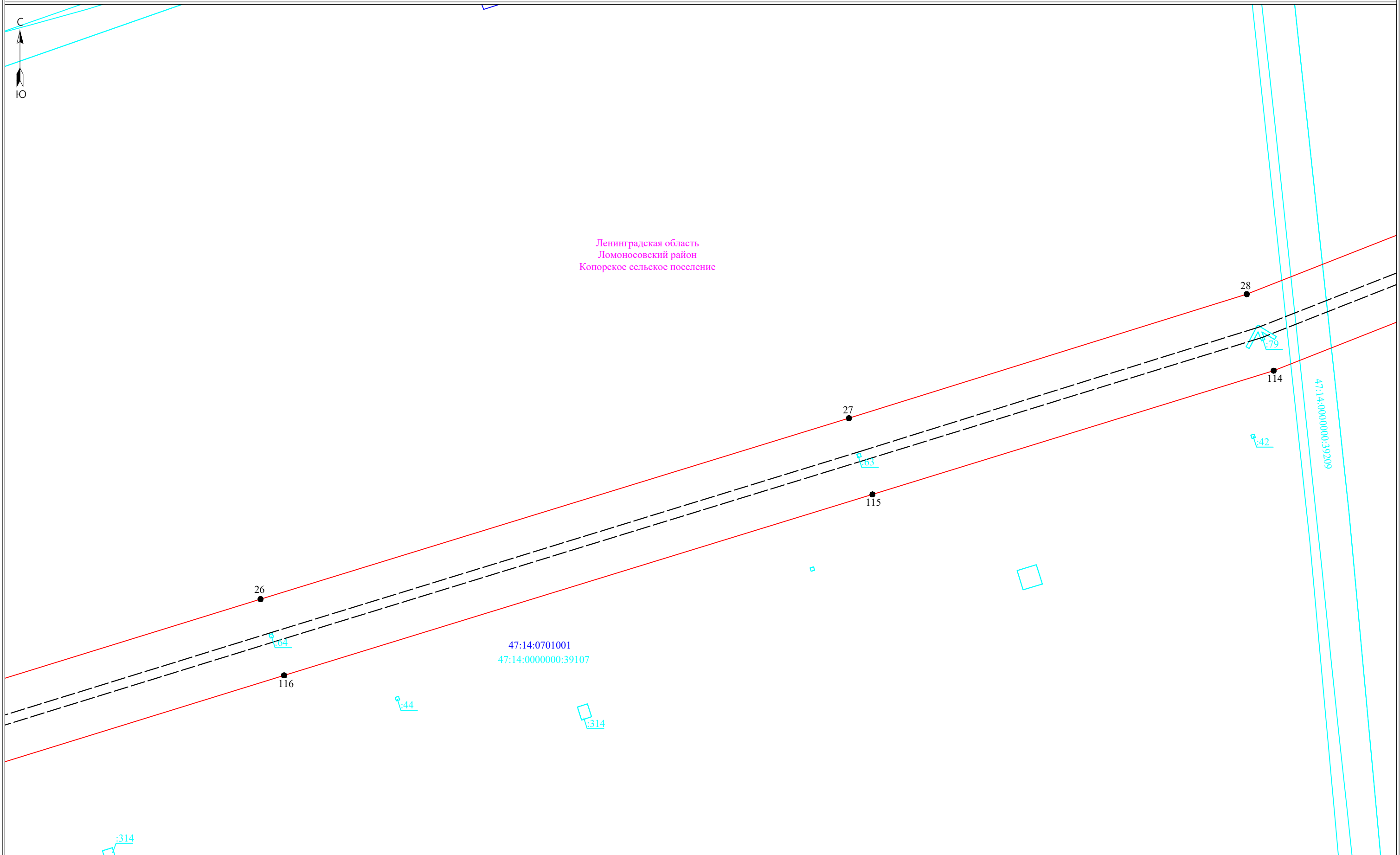
Масштаб 1:2000

Условные обозначения:

- - граница публичного сервитута
- - граница земельного участка, сведения о котором содержатся в ЕГРН
- - воздушная линия электропередач высокого напряжения ВЛ 110кВ
- 47:14:0602004 - номер кадастрового квартала
- - граница кадастрового квартала
- :11 - обозначение земельного участка, сведения о котором содержатся в ЕГРН
- - обозначение характерных точек границы публичного сервитута
- — — - граница сооружения - ВЛ-110 кВ Копорская-5 (Кадастровый номер 47:15:0000000:14394)



Подпись _____ Дата "01" марта 2024 г



Ленинградская область
Ломоносовский район
Копорское сельское поселение

47:14:0701001
47:14:0000000:39107

47:14:0000000:39209

- Условные обозначения:**
- - граница публичного сервитута
 - - граница земельного участка, сведения о котором содержатся в ЕГРН
 - - воздушная линия электропередач высокого напряжения ВЛ 110кВ
 - - номер кадастрового квартала
 - - граница кадастрового квартала
 - :11 - обозначение земельного участка, сведения о котором содержатся в ЕГРН
 - - обозначение характерных точек границы публичного сервитута
 - - граница сооружения - ВЛ-110 кВ Копорская-5 (Кадастровый номер 47:15:0000000:14394)

Масштаб 1:2000

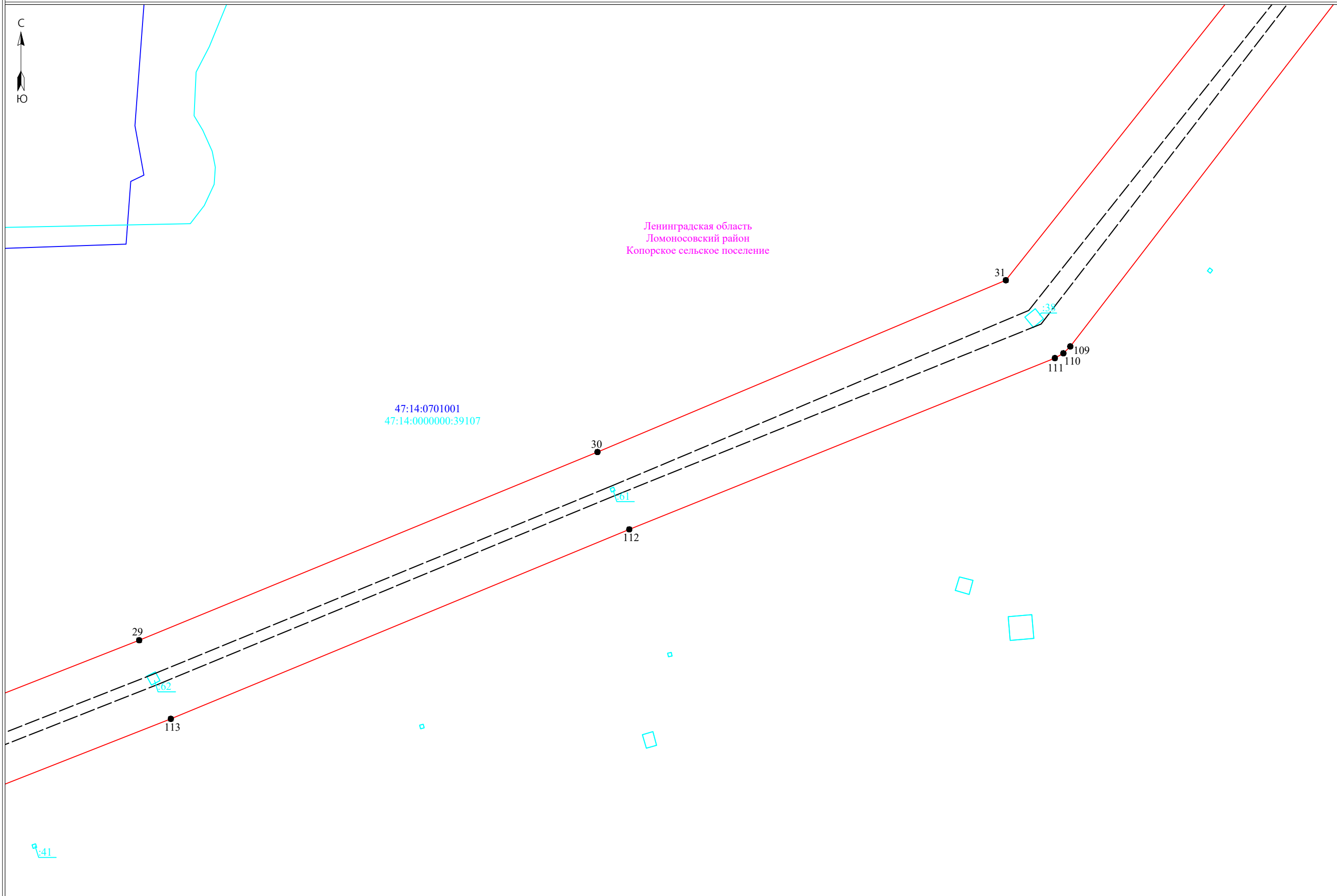


Подпись _____ Дата "01" марта 2024 г



Ленинградская область
Ломоносовский район
Копорское сельское поселение

47:14:0701001
47:14:0000000:39107




Условные обозначения:

- - граница публичного сервитута
- - граница земельного участка, сведения о котором содержатся в ЕГРН
- - воздушная линия электропередач высокого напряжения ВЛ 110кВ
- 47:14:0602004 - номер кадастрового квартала
- граница кадастрового квартала
- :11 - обозначение земельного участка, сведения о котором содержатся в ЕГРН
- - обозначение характерных точек границы публичного сервитута
- - граница сооружения - ВЛ-110 кВ Копорская-5 (Кадастровый номер 47:15:0000000:14394)

Масштаб 1:2000



Подпись _____ Дата "01" марта 2024 г



Условные обозначения:

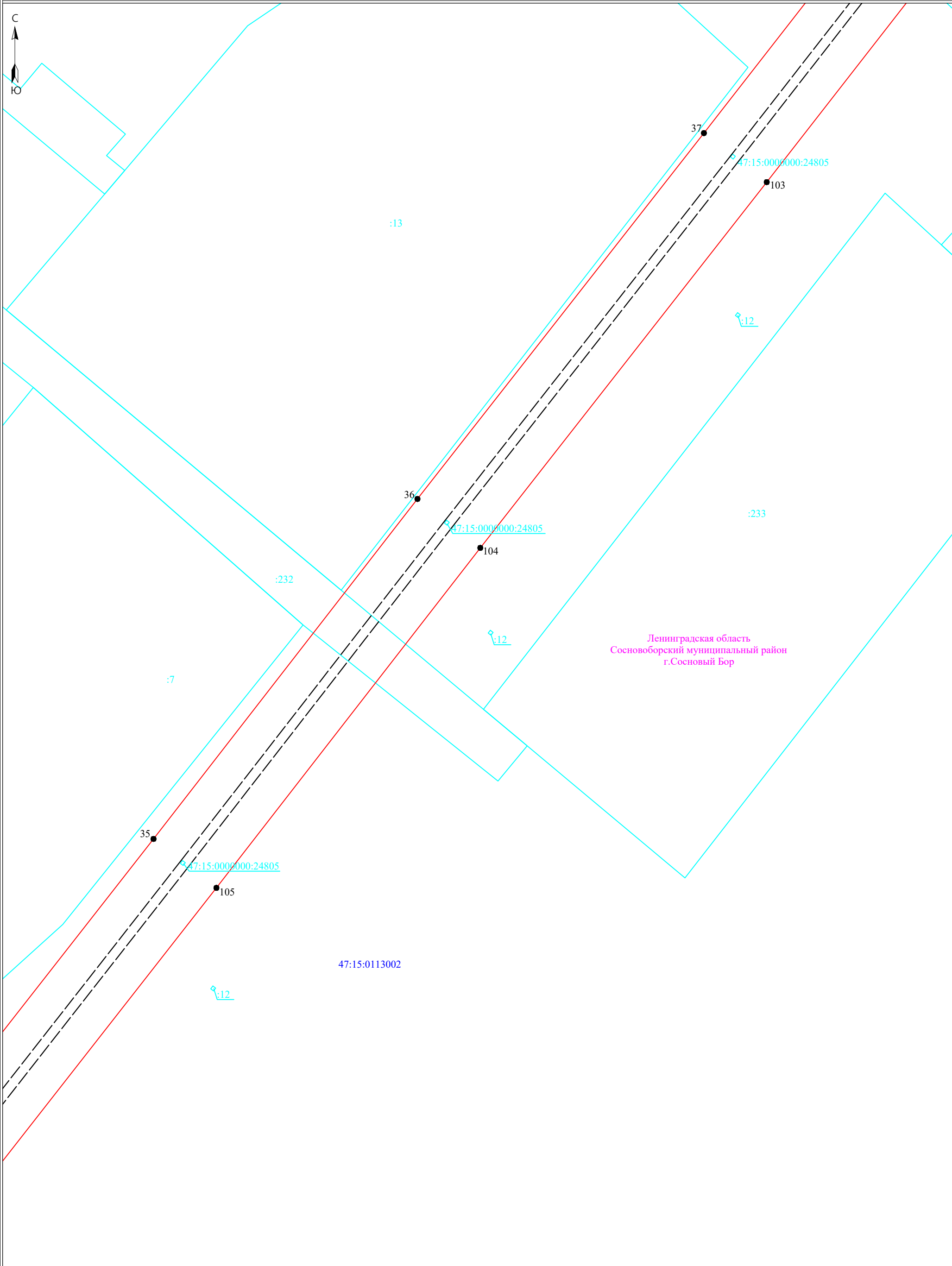
Масштаб 1:2000

- граница публичногo сервитута
- граница земельного участка, сведения о котором содержатся в ЕГРН
- воздушная линия электропередач высокого напряжения ВЛ 110кВ
- 47:14:0602004 - номер кадастрового квартала
- граница кадастрового квартала
- :11 - обозначение земельного участка, сведения о котором содержатся в ЕГРН
- 3 - обозначение характерных точек границы публичногo сервитута
- — граница сооружения - ВЛ-110 кВ Копорская-5 (Кадастровый номер 47:15:0000000:14394)

Подпись _____



Дата "01" марта 2024 г



Ленинградская область
Сосновоборский муниципальный район
г.Сосновый Бор

Условные обозначения:

- граница публичного сервитута
- граница земельного участка, сведения о котором содержатся в ЕГРН
- воздушная линия электропередач высокого напряжения ВЛ 110кВ
- 47:14:0602004 - номер кадастрового квартала
- граница кадастрового квартала
- :11 - обозначение земельного участка, сведения о котором содержатся в ЕГРН
- 3 - обозначение характерных точек границы публичного сервитута
- граница сооружения - ВЛ-110 кВ Копорская-5 (Кадастровый номер 47:15:0000000:14394)

Масштаб 1:2000



Подпись _____ Дата "01" марта 2024 г



Ленинградская область
Сосновоборский муниципальный район
г.Сосновый Бор

39

101

47:15:0112002

:68

ФГУП «НИТИ им. А.М.Александрова» (ЛАЭС)

:177

:131

:232

38

47:15:0800000:25936








102

47:15:0113002

:177

Масштаб 1:2000

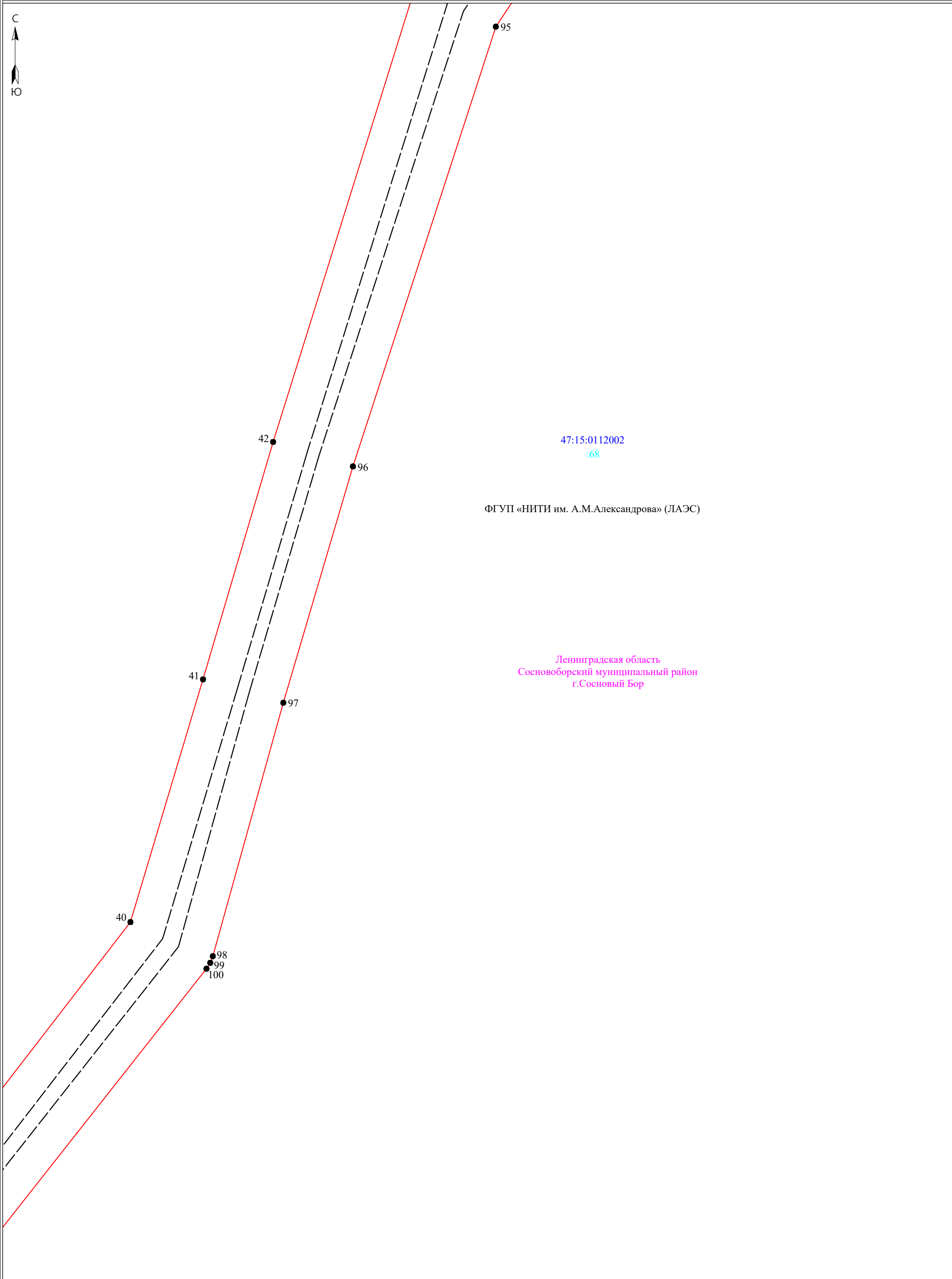
Условные обозначения:

-  - граница публичногo сервитута
-  - граница земельного участка, сведения о котором содержатся в ЕГРН
-  - воздушная линия электропередач высокого напряжения ВЛ 110кВ
- 47:14:0602004 - номер кадастрового квартала
-  - граница кадастрового квартала
-  :11 - обозначение земельного участка, сведения о котором содержатся в ЕГРН
-  3 - обозначение характерных точек границы публичногo сервитута
-  - граница сооружения - ВЛ-110 кВ Копорская-5 (Кадастровый номер 47:15:0000000:14394)



Подпись _____

Дата "01" марта 2024 г



47:15:0112002
:68

ФГУП «НИТИ им. А.М.Александрова» (ЛИАЭС)

Ленинградская область
Сосновоборский муниципальный район
г.Сосновый Бор

Условные обозначения:

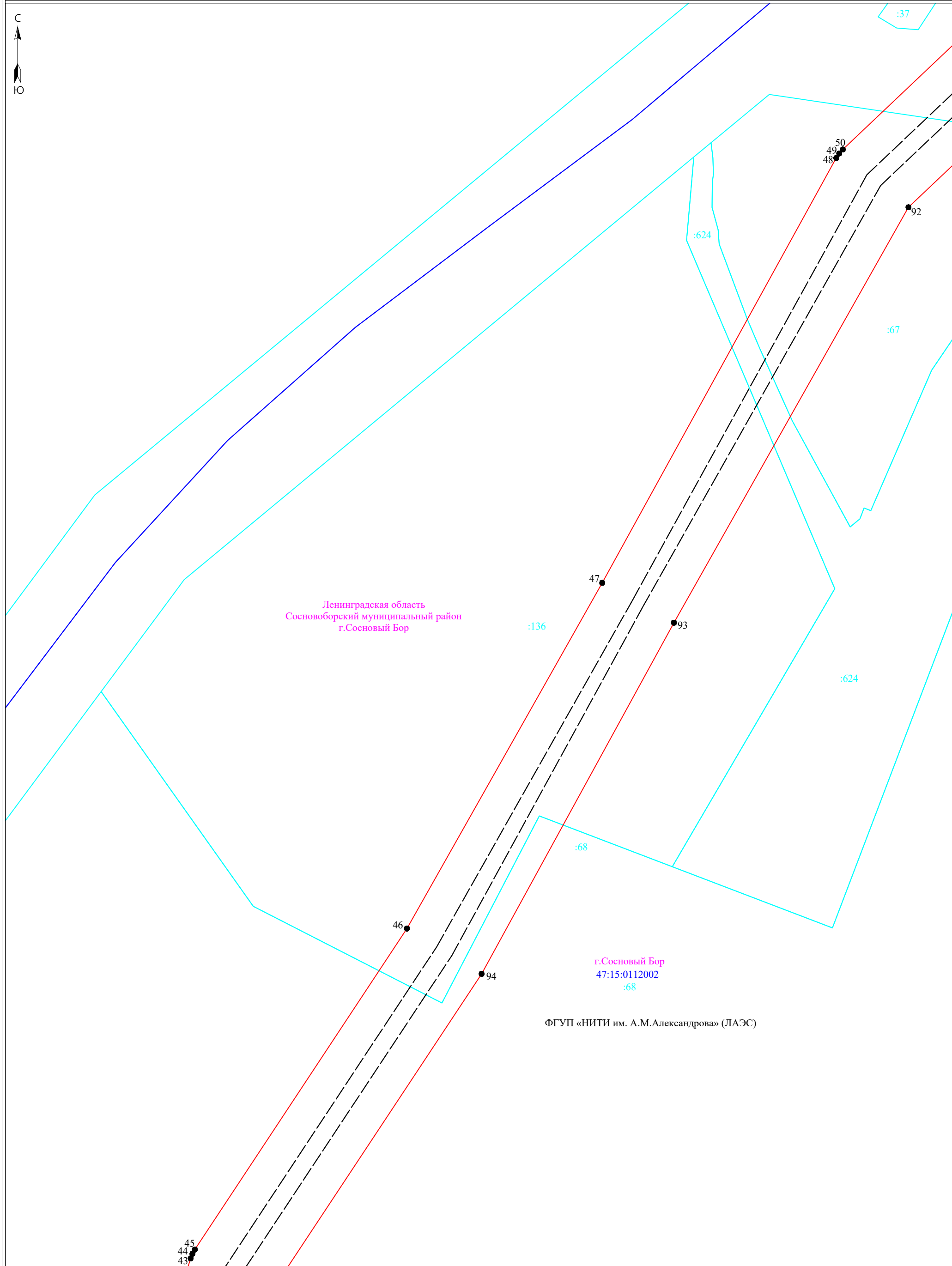
- граница публичного сервитута
- граница земельного участка, сведения о котором содержатся в ЕГРН
- воздушная линия электропередач высокого напряжения ВЛ 110кВ
- 47:14:0602004 - номер кадастрового квартала
- граница кадастрового квартала
- граница земельного участка, сведения о котором содержатся в ЕГРН
- обозначение характерных точек границы публичного сервитута
- граница сооружения - ВЛ-110 кВ Копорская-5 (Кадастровый номер 47:15:0000000:14394)

Масштаб 1:2000



Подпись _____

Дата "01" марта 2024 г



Условные обозначения:

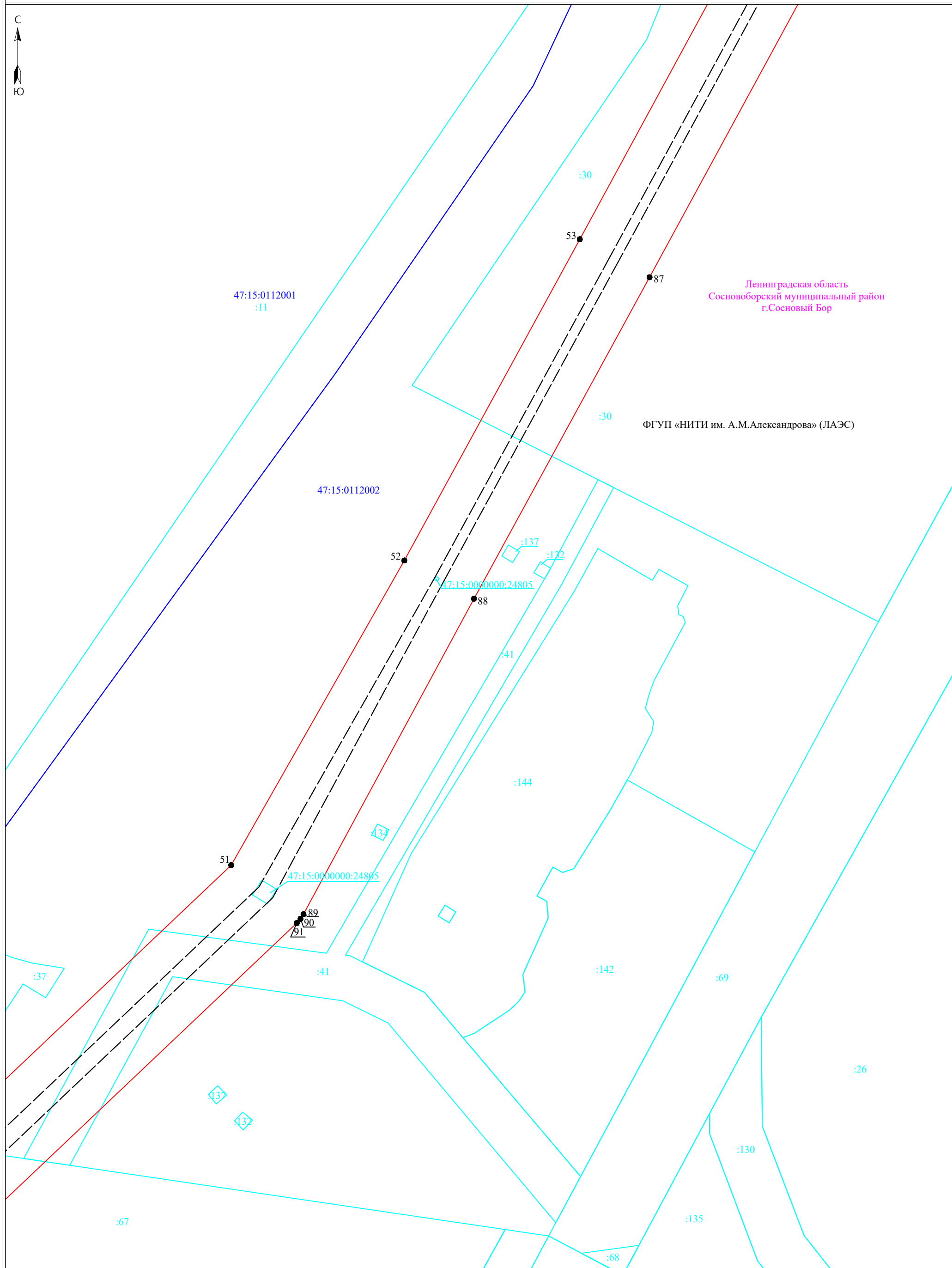
- - граница публичного сервитута
- - граница земельного участка, сведения о котором содержатся в ЕГРН
- - воздушная линия электропередач высокого напряжения ВЛ 110кВ
- 47:14:0602004 - номер кадастрового квартала
- - граница кадастрового квартала
- :11 - обозначение земельного участка, сведения о котором содержатся в ЕГРН
- 3 - обозначение характерных точек границы публичного сервитута
- - - - граница сооружения - ВЛ-110 кВ Копорская-5 (Кадастровый номер 47:15:0000000:14394)

Масштаб 1:2000

Подпись _____



Дата "01" марта 2024 г



Ленинградская область
Сосновоборский муниципальный район
г.Сосновый Бор

ФГУП «НИТИ им. А.М.Александрова» (ЛАОС)

Условные обозначения:

- граница публичного сервитута
- граница земельного участка, сведения о котором содержатся в ЕГРН
- воздушная линия электропередач высокого напряжения ВЛ 110кВ
- 47:14:0602004 - номер кадастрового квартала
- граница кадастрового квартала
- :11 - обозначение земельного участка, сведения о котором содержатся в ЕГРН
- - обозначение характерных точек границы публичного сервитута
- - - граница сооружения - ВЛ-110 кВ Копорская-5 (Кадастровый номер 47:15:0000000:14394)

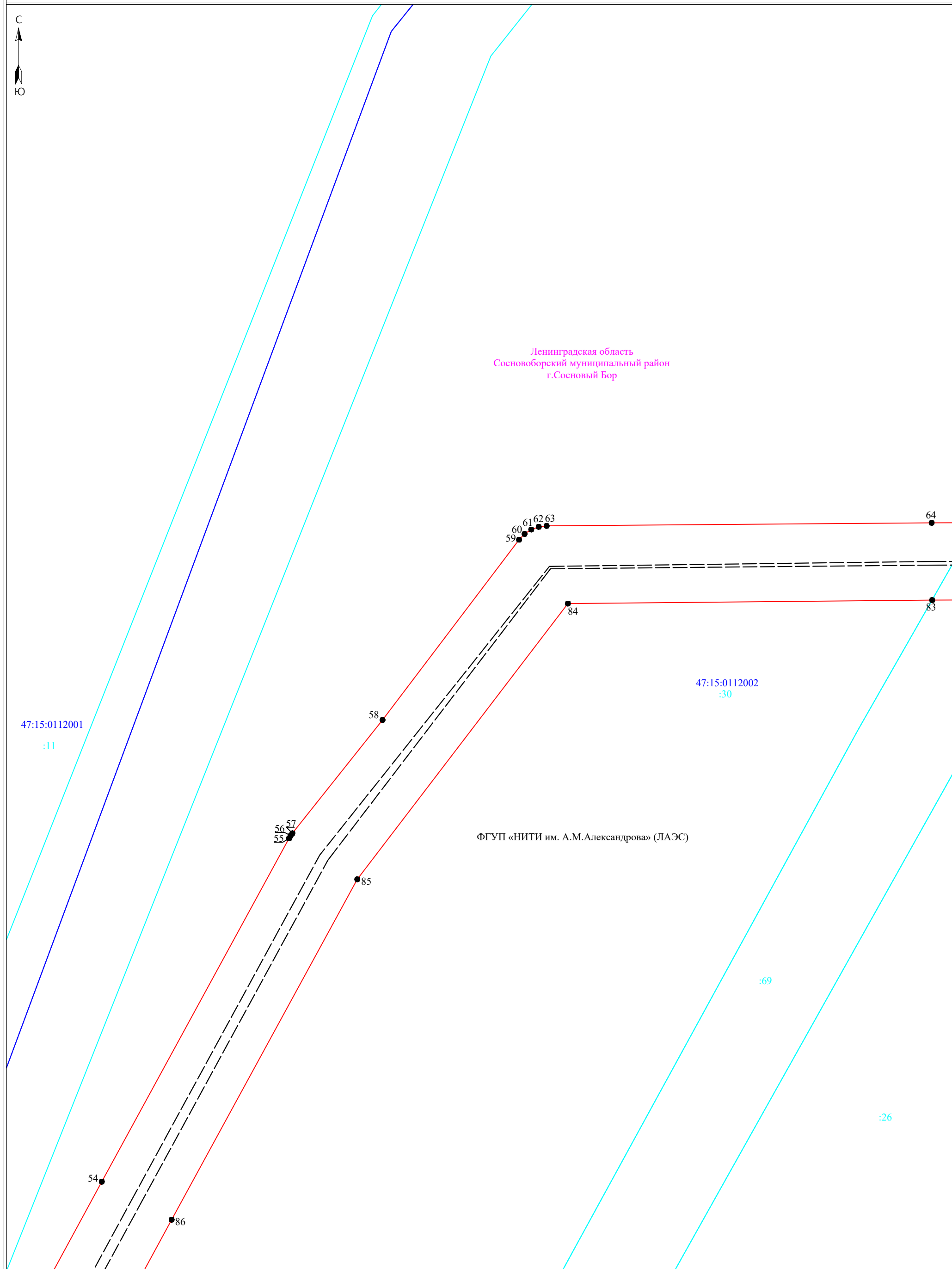
Масштаб 1:2000



Подпись _____ Дата "01" марта 2024 г



Ленинградская область
Сосновоборский муниципальный район
г.Сосновый Бор



ФГУП «НИТИ им. А.М.Александрова» (ЛЭЭС)

Условные обозначения:

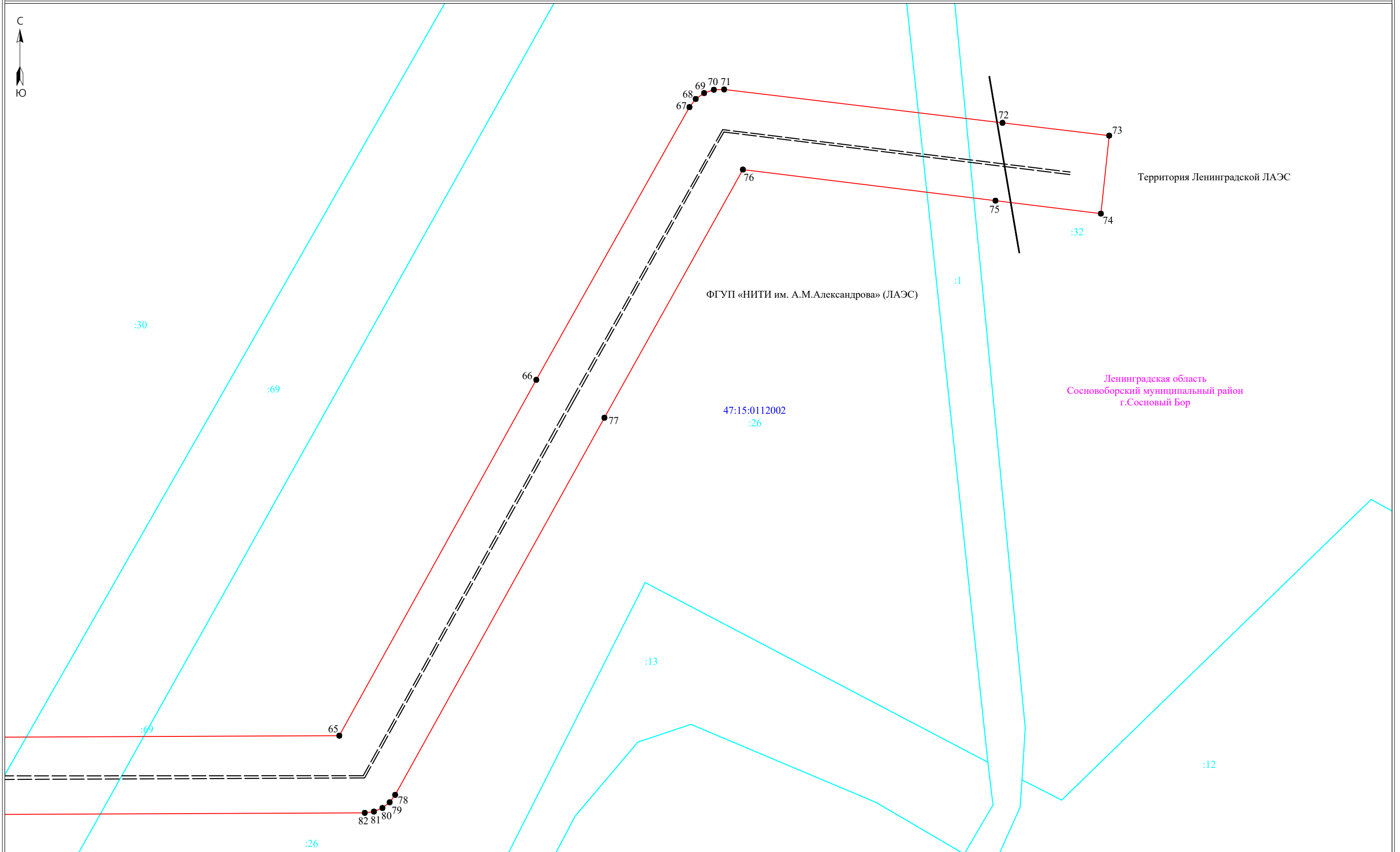
Масштаб 1:2000

- - граница публичного сервитута
- - граница земельного участка, сведения о котором содержатся в ЕГРН
- - воздушная линия электропередач высокого напряжения ВЛ 110кВ
- 47:14:0602004 - номер кадастрового квартала
- - граница кадастрового квартала
- :11 - обозначение земельного участка, сведения о котором содержатся в ЕГРН
- 3 - обозначение характерных точек границы публичного сервитута
- - - - граница сооружения - ВЛ-110 кВ Копорская-5 (Кадастровый номер 47:15:0000000:14394)

Подпись _____



Дата "01" марта 2024 г



ФГУП «НИТИ им. А.М.Александрова» (ЛАЭС)

Территория Ленинградской ЛАЭС

Ленинградская область
Сосновоборский муниципальный район
г.Сосновый Бор

47:15:0112002
:26

:13

:12

Масштаб 1:2000

Условные обозначения:

- - граница публичного сервитута
- - граница земельного участка, сведения о котором содержатся в ЕГРН
- - воздушная линия электропередач высокого напряжения ВЛ 110кВ
- 47:14:0602004 - номер кадастрового квартала
- - граница кадастрового квартала
- :11 - обозначение земельного участка, сведения о котором содержатся в ЕГРН
- - обозначение характерных точек границы публичного сервитута
- - - - граница сооружения - ВЛ-110 кВ Копорская-5 (Кадастровый номер 47:15:0000000:14394)



Подпись _____ Дата "01" марта 2024 г