

ОПИСАНИЕ МЕСТОПОЛОЖЕНИЯ ГРАНИЦ

Публичный сервитут под объект электросетевого хозяйства "ВЛ 35 кВ Алексеевская-2"

(наименование объекта, местоположение границ которого описано (далее - объект))

Раздел 1

Сведения об объекте

№ п/п	Характеристики объекта	Описание характеристик
1	2	3
1.	Местоположение объекта	Ленинградская область, район Кингисеппский
2.	Площадь объекта +/- величина погрешности определения площади (Р +/- Дельта Р)	670334 +/- 287 м ²
3.	Иные характеристики объекта	<p>Публичный сервитут под объект электросетевого хозяйства. Цель установления: В соответствии со ст. 39.37 Земельного Кодекса Российской Федерации «Цели установления публичного сервитута». В порядке, предусмотренном настоящей главой, публичный сервитут устанавливается для использования земельных участков и (или) земель в следующих целях: п.1. Размещение объектов электросетевого хозяйства, тепловых сетей, водопроводных сетей, сетей водоотведения, линий и сооружений связи, линейных объектов системы газоснабжения, нефтепроводов и нефтепродуктопроводов, их неотъемлемых технологических частей, если указанные объекты являются объектами федерального, регионального или местного значения, либо необходимы для организации электро-, газо-, тепло-, водоснабжения населения и водоотведения, подключения (технологического присоединения) к сетям инженерно-технического обеспечения, либо переносятся в связи с изъятием земельных участков, на которых они ранее располагались, для государственных или муниципальных нужд (далее также - инженерные сооружения). Срок публичного сервитута: 49 лет. Наименование объекта публичного сервитута: "ВЛ 35 кВ Алексеевская-2". Кадастровый район: 47:20</p>

Раздел 2

Сведения о местоположении границ объекта

1. Система координат МСК-47 зона 2

2. Сведения о характерных точках границ объекта

Обозначение характерных точек границ	Координаты, м		Метод определения координат характерной точки	Средняя квадратическая погрешность положения характерной точки (Mt), м	Описание обозначения точки на местности (при наличии)
	X	Y			
1	2	3	4	5	6
1	399882.09	1294401.71	Геодезический метод	0.10	Закрепление отсутствует
2	399884.59	1294406.87	Геодезический метод	0.10	Закрепление отсутствует
3	399903.49	1294484.68	Геодезический метод	0.10	Закрепление отсутствует
4	399931.15	1294600.14	Геодезический метод	0.10	Закрепление отсутствует
5	399961.02	1294724.74	Геодезический метод	0.10	Закрепление отсутствует
6	399992.45	1294855.10	Геодезический метод	0.10	Закрепление отсутствует
7	399997.40	1294875.88	Геодезический метод	0.10	Закрепление отсутствует
8	399997.81	1294878.20	Геодезический метод	0.10	Закрепление отсутствует
9	399997.78	1294881.31	Геодезический метод	0.10	Закрепление отсутствует
10	399997.02	1294884.62	Геодезический метод	0.10	Закрепление отсутствует
11	399995.69	1294887.41	Геодезический метод	0.10	Закрепление отсутствует
12	399994.01	1294889.67	Геодезический метод	0.10	Закрепление отсутствует
13	399991.49	1294891.90	Геодезический метод	0.10	Закрепление отсутствует
14	399989.19	1294893.23	Геодезический метод	0.10	Закрепление отсутствует
15	399985.61	1294894.37	Геодезический метод	0.10	Закрепление отсутствует
16	399981.77	1294894.58	Геодезический метод	0.10	Закрепление отсутствует
17	399977.43	1294893.72	Геодезический метод	0.10	Закрепление отсутствует
18	399886.93	1294871.45	Геодезический метод	0.10	Закрепление отсутствует
19	399703.56	1294826.36	Геодезический метод	0.10	Закрепление отсутствует
20	399533.02	1294786.52	Геодезический метод	0.10	Закрепление отсутствует
21	399429.83	1294761.37	Геодезический метод	0.10	Закрепление отсутствует
22	399280.88	1294725.19	Геодезический метод	0.10	Закрепление отсутствует

2. Сведения о характерных точках границ объекта

Обозначение характерных точек границ	Координаты, м		Метод определения координат характерной точки	Средняя квадратическая погрешность положения характерной точки (M _t), м	Описание обозначения точки на местности (при наличии)
	X	Y			
1	2	3	4	5	6
23	399122.24	1294686.80	Геодезический метод	0.10	Закрепление отсутствует
24	398970.68	1294650.04	Геодезический метод	0.10	Закрепление отсутствует
25	398798.54	1294608.20	Геодезический метод	0.10	Закрепление отсутствует
26	398602.57	1294560.71	Геодезический метод	0.10	Закрепление отсутствует
27	398429.58	1294519.58	Геодезический метод	0.10	Закрепление отсутствует
28	398346.94	1294499.07	Геодезический метод	0.10	Закрепление отсутствует
29	398260.72	1294478.23	Геодезический метод	0.10	Закрепление отсутствует
30	398210.31	1294466.20	Геодезический метод	0.10	Закрепление отсутствует
31	398007.87	1294416.94	Геодезический метод	0.10	Закрепление отсутствует
32	397828.20	1294373.11	Геодезический метод	0.10	Закрепление отсутствует
33	397617.09	1294322.13	Геодезический метод	0.10	Закрепление отсутствует
34	397438.04	1294278.90	Геодезический метод	0.10	Закрепление отсутствует
35	397246.14	1294232.59	Геодезический метод	0.10	Закрепление отсутствует
36	397051.29	1294184.75	Геодезический метод	0.10	Закрепление отсутствует
37	396862.00	1294138.44	Геодезический метод	0.10	Закрепление отсутствует
38	396657.12	1294088.65	Геодезический метод	0.10	Закрепление отсутствует
39	396462.16	1294040.80	Геодезический метод	0.10	Закрепление отсутствует
40	396262.86	1293991.94	Геодезический метод	0.10	Закрепление отсутствует
41	396065.86	1293943.60	Геодезический метод	0.10	Закрепление отсутствует
42	395854.95	1293896.85	Геодезический метод	0.10	Закрепление отсутствует
43	395612.14	1293878.36	Геодезический метод	0.10	Закрепление отсутствует
44	395406.69	1293862.82	Геодезический метод	0.10	Закрепление отсутствует
45	395214.02	1293848.48	Геодезический метод	0.10	Закрепление отсутствует
46	394993.72	1293831.87	Геодезический метод	0.10	Закрепление отсутствует
47	394780.78	1293816.19	Геодезический метод	0.10	Закрепление отсутствует

2. Сведения о характерных точках границ объекта					
Обозначение характерных точек границ	Координаты, м		Метод определения координат характерной точки	Средняя квадратическая погрешность положения характерной точки (M _t), м	Описание обозначения точки на местности (при наличии)
	X	Y			
1	2	3	4	5	6
48	394580.49	1293800.83	Геодезический метод	0.10	Закрепление отсутствует
49	394403.79	1293846.47	Геодезический метод	0.10	Закрепление отсутствует
50	394214.44	1293895.46	Геодезический метод	0.10	Закрепление отсутствует
51	394019.50	1293945.82	Геодезический метод	0.10	Закрепление отсутствует
52	393823.26	1293997.15	Геодезический метод	0.10	Закрепление отсутствует
53	393727.21	1294021.17	Геодезический метод	0.10	Закрепление отсутствует
54	393644.26	1294042.28	Геодезический метод	0.10	Закрепление отсутствует
55	393468.69	1294087.58	Геодезический метод	0.10	Закрепление отсутствует
56	393303.20	1294131.34	Геодезический метод	0.10	Закрепление отсутствует
57	393082.63	1294189.39	Геодезический метод	0.10	Закрепление отсутствует
58	392893.59	1294239.94	Геодезический метод	0.10	Закрепление отсутствует
59	392678.00	1294297.46	Геодезический метод	0.10	Закрепление отсутствует
60	392496.25	1294345.71	Геодезический метод	0.10	Закрепление отсутствует
61	392292.01	1294399.83	Геодезический метод	0.10	Закрепление отсутствует
62	392212.15	1294557.30	Геодезический метод	0.10	Закрепление отсутствует
63	392109.16	1294759.87	Геодезический метод	0.10	Закрепление отсутствует
64	392014.78	1294943.84	Геодезический метод	0.10	Закрепление отсутствует
65	391919.35	1295129.66	Геодезический метод	0.10	Закрепление отсутствует
66	391818.24	1295326.80	Геодезический метод	0.10	Закрепление отсутствует
67	391724.71	1295510.37	Геодезический метод	0.10	Закрепление отсутствует
68	391625.12	1295707.70	Геодезический метод	0.10	Закрепление отсутствует
69	391476.84	1295728.31	Геодезический метод	0.10	Закрепление отсутствует
70	391315.08	1295752.92	Геодезический метод	0.10	Закрепление отсутствует
71	391114.48	1295782.79	Геодезический метод	0.10	Закрепление отсутствует
72	390924.04	1295811.92	Геодезический метод	0.10	Закрепление отсутствует

2. Сведения о характерных точках границ объекта					
Обозначение характерных точек границ	Координаты, м		Метод определения координат характерной точки	Средняя квадратическая погрешность положения характерной точки (M _t), м	Описание обозначения точки на местности (при наличии)
	X	Y			
1	2	3	4	5	6
73	390716.74	1295843.20	Геодезический метод	0.10	Закрепление отсутствует
74	390519.87	1295873.28	Геодезический метод	0.10	Закрепление отсутствует
75	390436.72	1295886.05	Геодезический метод	0.10	Закрепление отсутствует
76	390280.87	1295909.84	Геодезический метод	0.10	Закрепление отсутствует
77	390115.72	1295934.47	Геодезический метод	0.10	Закрепление отсутствует
78	389916.25	1295964.36	Геодезический метод	0.10	Закрепление отсутствует
79	389728.25	1295992.38	Геодезический метод	0.10	Закрепление отсутствует
80	389518.91	1296023.82	Геодезический метод	0.10	Закрепление отсутствует
81	389318.54	1296053.91	Геодезический метод	0.10	Закрепление отсутствует
82	389120.13	1296083.83	Геодезический метод	0.10	Закрепление отсутствует
83	388932.57	1296112.20	Геодезический метод	0.10	Закрепление отсутствует
84	388718.46	1296144.09	Геодезический метод	0.10	Закрепление отсутствует
85	388518.06	1296174.26	Геодезический метод	0.10	Закрепление отсутствует
86	388317.01	1296204.02	Геодезический метод	0.10	Закрепление отсутствует
87	388121.18	1296233.57	Геодезический метод	0.10	Закрепление отсутствует
88	387914.97	1296264.44	Геодезический метод	0.10	Закрепление отсутствует
89	387696.87	1296296.94	Геодезический метод	0.10	Закрепление отсутствует
90	387479.96	1296329.95	Геодезический метод	0.10	Закрепление отсутствует
91	387282.62	1296360.02	Геодезический метод	0.10	Закрепление отсутствует
92	387098.29	1296388.00	Геодезический метод	0.10	Закрепление отсутствует
93	386896.34	1296418.71	Геодезический метод	0.10	Закрепление отсутствует
94	386695.21	1296449.20	Геодезический метод	0.10	Закрепление отсутствует
95	386501.77	1296478.34	Геодезический метод	0.10	Закрепление отсутствует
96	386286.80	1296511.06	Геодезический метод	0.10	Закрепление отсутствует
97	386110.71	1296538.45	Геодезический метод	0.10	Закрепление отсутствует

2. Сведения о характерных точках границ объекта					
Обозначение характерных точек границ	Координаты, м		Метод определения координат характерной точки	Средняя квадратическая погрешность положения характерной точки (M _t), м	Описание обозначения точки на местности (при наличии)
	X	Y			
1	2	3	4	5	6
98	385907.94	1296568.66	Геодезический метод	0.10	Закрепление отсутствует
99	385712.77	1296598.47	Геодезический метод	0.10	Закрепление отсутствует
100	385497.35	1296631.42	Геодезический метод	0.10	Закрепление отсутствует
101	385345.40	1296655.19	Геодезический метод	0.10	Закрепление отсутствует
102	385125.18	1296691.72	Геодезический метод	0.10	Закрепление отсутствует
103	384914.69	1296693.69	Геодезический метод	0.10	Закрепление отсутствует
104	384714.33	1296695.56	Геодезический метод	0.10	Закрепление отсутствует
105	384505.60	1296698.41	Геодезический метод	0.10	Закрепление отсутствует
106	384344.26	1296699.08	Геодезический метод	0.10	Закрепление отсутствует
107	384129.28	1296701.63	Геодезический метод	0.10	Закрепление отсутствует
108	383914.20	1296704.00	Геодезический метод	0.10	Закрепление отсутствует
109	383706.96	1296703.51	Геодезический метод	0.10	Закрепление отсутствует
110	383534.61	1296534.47	Геодезический метод	0.10	Закрепление отсутствует
111	383456.32	1296461.41	Геодезический метод	0.10	Закрепление отсутствует
112	383314.99	1296328.63	Геодезический метод	0.10	Закрепление отсутствует
113	383166.33	1296190.42	Геодезический метод	0.10	Закрепление отсутствует
114	383017.91	1296053.66	Геодезический метод	0.10	Закрепление отсутствует
115	382874.56	1296097.72	Геодезический метод	0.10	Закрепление отсутствует
116	382718.63	1296143.27	Геодезический метод	0.10	Закрепление отсутствует
117	382565.51	1296188.20	Геодезический метод	0.10	Закрепление отсутствует
118	382418.10	1296232.53	Геодезический метод	0.10	Закрепление отсутствует
119	382410.05	1296235.42	Геодезический метод	0.10	Закрепление отсутствует
120	382227.17	1296287.28	Геодезический метод	0.10	Закрепление отсутствует
121	382027.40	1296346.69	Геодезический метод	0.10	Закрепление отсутствует
122	381820.89	1296405.83	Геодезический метод	0.10	Закрепление отсутствует

2. Сведения о характерных точках границ объекта					
Обозначение характерных точек границ	Координаты, м		Метод определения координат характерной точки	Средняя квадратическая погрешность положения характерной точки (M _t), м	Описание обозначения точки на местности (при наличии)
	X	Y			
1	2	3	4	5	6
123	381618.92	1296465.36	Геодезический метод	0.10	Закрепление отсутствует
124	381390.79	1296532.75	Геодезический метод	0.10	Закрепление отсутствует
125	381188.89	1296592.54	Геодезический метод	0.10	Закрепление отсутствует
126	381068.20	1296655.87	Геодезический метод	0.10	Закрепление отсутствует
127	380942.58	1296722.04	Геодезический метод	0.10	Закрепление отсутствует
128	380819.82	1296786.51	Геодезический метод	0.10	Закрепление отсутствует
129	380694.47	1296852.25	Геодезический метод	0.10	Закрепление отсутствует
130	380566.71	1296919.60	Геодезический метод	0.10	Закрепление отсутствует
131	380440.92	1296985.87	Геодезический метод	0.10	Закрепление отсутствует
132	380312.43	1297053.65	Геодезический метод	0.10	Закрепление отсутствует
133	380193.93	1297115.97	Геодезический метод	0.10	Закрепление отсутствует
134	380110.43	1297160.88	Геодезический метод	0.10	Закрепление отсутствует
135	380155.04	1297373.92	Геодезический метод	0.10	Закрепление отсутствует
136	380235.07	1297538.30	Геодезический метод	0.10	Закрепление отсутствует
137	380219.62	1297553.52	Геодезический метод	0.10	Закрепление отсутствует
138	380212.92	1297561.35	Геодезический метод	0.10	Закрепление отсутствует
139	380126.44	1297383.70	Геодезический метод	0.10	Закрепление отсутствует
140	380076.47	1297145.07	Геодезический метод	0.10	Закрепление отсутствует
141	380179.84	1297089.48	Геодезический метод	0.10	Закрепление отсутствует
142	380298.45	1297027.10	Геодезический метод	0.10	Закрепление отсутствует
143	380426.93	1296959.33	Геодезический метод	0.10	Закрепление отсутствует
144	380552.71	1296893.06	Геодезический метод	0.10	Закрепление отсутствует
145	380680.51	1296825.70	Геодезический метод	0.10	Закрепление отсутствует
146	380805.87	1296759.95	Геодезический метод	0.10	Закрепление отсутствует
147	380928.61	1296695.49	Геодезический метод	0.10	Закрепление отсутствует

2. Сведения о характерных точках границ объекта

Обозначение характерных точек границ	Координаты, м		Метод определения координат характерной точки	Средняя квадратическая погрешность положения характерной точки (M _t), м	Описание обозначения точки на местности (при наличии)
	X	Y			
1	2	3	4	5	6
148	381054.24	1296629.32	Геодезический метод	0.10	Закрепление отсутствует
149	381177.56	1296564.61	Геодезический метод	0.10	Закрепление отсутствует
150	381382.29	1296503.98	Геодезический метод	0.10	Закрепление отсутствует
151	381610.44	1296436.58	Геодезический метод	0.10	Закрепление отсутствует
152	381812.51	1296377.02	Геодезический метод	0.10	Закрепление отсутствует
153	382019.00	1296317.89	Геодезический метод	0.10	Закрепление отсутствует
154	382218.80	1296258.47	Геодезический метод	0.10	Закрепление отсутствует
155	382400.87	1296206.84	Геодезический метод	0.10	Закрепление отсутствует
156	382408.70	1296204.03	Геодезический метод	0.10	Закрепление отсутствует
157	382556.97	1296159.45	Геодезический метод	0.10	Закрепление отсутствует
158	382710.20	1296114.48	Геодезический метод	0.10	Закрепление отсутствует
159	382865.95	1296068.98	Геодезический метод	0.10	Закрепление отсутствует
160	383025.56	1296019.93	Геодезический метод	0.10	Закрепление отсутствует
161	383186.71	1296168.40	Геодезический метод	0.10	Закрепление отсутствует
162	383335.47	1296306.72	Геодезический метод	0.10	Закрепление отсутствует
163	383476.82	1296439.51	Геодезический метод	0.10	Закрепление отсутствует
164	383555.35	1296512.79	Геодезический метод	0.10	Закрепление отсутствует
165	383719.25	1296673.54	Геодезический метод	0.10	Закрепление отсутствует
166	383914.07	1296674.00	Геодезический метод	0.10	Закрепление отсутствует
167	384128.93	1296671.63	Геодезический метод	0.10	Закрепление отсутствует
168	384344.02	1296669.08	Геодезический метод	0.10	Закрепление отсутствует
169	384505.33	1296668.41	Геодезический метод	0.10	Закрепление отсутствует
170	384713.99	1296665.56	Геодезический метод	0.10	Закрепление отсутствует
171	384914.41	1296663.69	Геодезический метод	0.10	Закрепление отсутствует
172	385122.57	1296661.74	Геодезический метод	0.10	Закрепление отсутствует

2. Сведения о характерных точках границ объекта					
Обозначение характерных точек границ	Координаты, м		Метод определения координат характерной точки	Средняя квадратическая погрешность положения характерной точки (M _t), м	Описание обозначения точки на местности (при наличии)
	X	Y			
1	2	3	4	5	6
173	385340.63	1296625.57	Геодезический метод	0.10	Закрепление отсутствует
174	385492.76	1296601.77	Геодезический метод	0.10	Закрепление отсутствует
175	385708.24	1296568.81	Геодезический метод	0.10	Закрепление отсутствует
176	385903.47	1296539.00	Геодезический метод	0.10	Закрепление отсутствует
177	386106.19	1296508.79	Геодезический метод	0.10	Закрепление отсутствует
178	386282.24	1296481.41	Геодезический метод	0.10	Закрепление отсутствует
179	386497.28	1296448.68	Геодезический метод	0.10	Закрепление отсутствует
180	386690.71	1296419.54	Геодезический метод	0.10	Закрепление отсутствует
181	386891.83	1296389.05	Геодезический метод	0.10	Закрепление отсутствует
182	387093.79	1296358.34	Геодезический метод	0.10	Закрепление отсутствует
183	387278.10	1296330.37	Геодезический метод	0.10	Закрепление отсутствует
184	387475.45	1296300.29	Геодезический метод	0.10	Закрепление отсутствует
185	387692.40	1296267.27	Геодезический метод	0.10	Закрепление отсутствует
186	387910.53	1296234.77	Геодезический метод	0.10	Закрепление отсутствует
187	388116.72	1296203.90	Геодезический метод	0.10	Закрепление отсутствует
188	388312.58	1296174.34	Геодезический метод	0.10	Закрепление отсутствует
189	388513.63	1296144.59	Геодезический метод	0.10	Закрепление отсутствует
190	388714.01	1296114.42	Геодезический метод	0.10	Закрепление отсутствует
191	388928.12	1296082.54	Геодезический метод	0.10	Закрепление отсутствует
192	389115.65	1296054.17	Геодезический метод	0.10	Закрепление отсутствует
193	389314.08	1296024.24	Геодезический метод	0.10	Закрепление отсутствует
194	389514.46	1295994.15	Геодезический метод	0.10	Закрепление отсутствует
195	389723.81	1295962.71	Геодезический метод	0.10	Закрепление отсутствует
196	389911.81	1295934.69	Геодезический метод	0.10	Закрепление отсутствует
197	390111.30	1295904.80	Геодезический метод	0.10	Закрепление отсутствует

2. Сведения о характерных точках границ объекта

Обозначение характерных точек границ	Координаты, м		Метод определения координат характерной точки	Средняя квадратическая погрешность положения характерной точки (M _t), м	Описание обозначения точки на местности (при наличии)
	X	Y			
1	2	3	4	5	6
198	390276.40	1295880.17	Геодезический метод	0.10	Закрепление отсутствует
199	390432.16	1295856.40	Геодезический метод	0.10	Закрепление отсутствует
200	390515.34	1295843.63	Геодезический метод	0.10	Закрепление отсутствует
201	390712.24	1295813.54	Геодезический метод	0.10	Закрепление отсутствует
202	390919.53	1295782.26	Геодезический метод	0.10	Закрепление отсутствует
203	391110.00	1295753.12	Геодезический метод	0.10	Закрепление отсутствует
204	391310.61	1295723.26	Геодезический метод	0.10	Закрепление отсутствует
205	391472.51	1295698.62	Геодезический метод	0.10	Закрепление отсутствует
206	391605.42	1295680.15	Геодезический метод	0.10	Закрепление отсутствует
207	391697.95	1295496.80	Геодезический метод	0.10	Закрепление отсутствует
208	391791.53	1295313.14	Геодезический метод	0.10	Закрепление отсутствует
209	391892.67	1295115.96	Геодезический метод	0.10	Закрепление отсутствует
210	391988.08	1294930.15	Геодезический метод	0.10	Закрепление отсутствует
211	392082.45	1294746.23	Геодезический метод	0.10	Закрепление отсутствует
212	392185.39	1294543.73	Геодезический метод	0.10	Закрепление отсутствует
213	392271.34	1294374.28	Геодезический метод	0.10	Закрепление отсутствует
214	392488.56	1294316.71	Геодезический метод	0.10	Закрепление отсутствует
215	392670.28	1294268.47	Геодезический метод	0.10	Закрепление отсутствует
216	392885.84	1294210.96	Геодезический метод	0.10	Закрепление отсутствует
217	393074.94	1294160.39	Геодезический метод	0.10	Закрепление отсутствует
218	393295.55	1294102.33	Геодезический метод	0.10	Закрепление отсутствует
219	393461.11	1294058.56	Геодезический метод	0.10	Закрепление отсутствует
220	393636.81	1294013.22	Геодезический метод	0.10	Закрепление отсутствует
221	393719.87	1293992.09	Геодезический метод	0.10	Закрепление отсутствует
222	393815.82	1293968.09	Геодезический метод	0.10	Закрепление отсутствует

2. Сведения о характерных точках границ объекта					
Обозначение характерных точек границ	Координаты, м		Метод определения координат характерной точки	Средняя квадратическая погрешность положения характерной точки (M _t), м	Описание обозначения точки на местности (при наличии)
	X	Y			
1	2	3	4	5	6
223	394011.95	1293916.78	Геодезический метод	0.10	Закрепление отсутствует
224	394206.93	1293866.42	Геодезический метод	0.10	Закрепление отсутствует
225	394396.29	1293817.42	Геодезический метод	0.10	Закрепление отсутствует
226	394577.81	1293770.54	Геодезический метод	0.10	Закрепление отсутствует
227	394783.03	1293786.27	Геодезический метод	0.10	Закрепление отсутствует
228	394995.95	1293801.95	Геодезический метод	0.10	Закрепление отсутствует
229	395216.25	1293818.56	Геодезический метод	0.10	Закрепление отсутствует
230	395408.94	1293832.90	Геодезический метод	0.10	Закрепление отсутствует
231	395614.42	1293848.45	Геодезический метод	0.10	Закрепление отсутствует
232	395859.36	1293867.10	Геодезический метод	0.10	Закрепление отсутствует
233	396072.68	1293914.38	Геодезический метод	0.10	Закрепление отсутствует
234	396270.00	1293962.81	Геодезический метод	0.10	Закрепление отсутствует
235	396469.31	1294011.67	Геодезический метод	0.10	Закрепление отсутствует
236	396664.23	1294059.50	Геодезический метод	0.10	Закрепление отсутствует
237	396869.11	1294109.29	Геодезический метод	0.10	Закрепление отсутствует
238	397058.44	1294155.61	Геодезический метод	0.10	Закрепление отсутствует
239	397253.23	1294203.44	Геодезический метод	0.10	Закрепление отсутствует
240	397445.08	1294249.74	Геодезический метод	0.10	Закрепление отсутствует
241	397624.14	1294292.97	Геодезический метод	0.10	Закрепление отсутствует
242	397835.27	1294343.96	Геодезический метод	0.10	Закрепление отсутствует
243	398014.97	1294387.79	Геодезический метод	0.10	Закрепление отсутствует
244	398217.34	1294437.04	Геодезический метод	0.10	Закрепление отсутствует
245	398267.73	1294449.06	Геодезический метод	0.10	Закрепление отсутствует
246	398354.08	1294469.93	Геодезический метод	0.10	Закрепление отсутствует
247	398436.67	1294490.43	Геодезический метод	0.10	Закрепление отсутствует

2. Сведения о характерных точках границ объекта					
Обозначение характерных точек границ	Координаты, м		Метод определения координат характерной точки	Средняя квадратическая погрешность положения характерной точки (Mt), м	Описание обозначения точки на местности (при наличии)
	X	Y			
1	2	3	4	5	6
248	398609.57	1294531.54	Геодезический метод	0.10	Закрепление отсутствует
249	398805.62	1294579.05	Геодезический метод	0.10	Закрепление отсутствует
250	398977.75	1294620.88	Геодезический метод	0.10	Закрепление отсутствует
251	399129.29	1294657.64	Геодезический метод	0.10	Закрепление отсутствует
252	399287.96	1294696.04	Геодезический метод	0.10	Закрепление отсутствует
253	399436.93	1294732.22	Геодезический метод	0.10	Закрепление отсутствует
254	399539.99	1294757.34	Геодезический метод	0.10	Закрепление отсутствует
255	399710.56	1294797.18	Геодезический метод	0.10	Закрепление отсутствует
256	399894.10	1294842.32	Геодезический метод	0.10	Закрепление отсутствует
257	399962.58	1294859.17	Геодезический метод	0.10	Закрепление отсутствует
258	399931.85	1294731.76	Геодезический метод	0.10	Закрепление отсутствует
259	399901.98	1294607.13	Геодезический метод	0.10	Закрепление отсутствует
260	399874.33	1294491.71	Геодезический метод	0.10	Закрепление отсутствует
261	399856.20	1294417.06	Геодезический метод	0.10	Закрепление отсутствует
262	399854.93	1294414.45	Геодезический метод	0.10	Закрепление отсутствует
1	399882.09	1294401.71	Геодезический метод	0.10	Закрепление отсутствует
3. Сведения о характерных точках части (частей) границы объекта					
Обозначение характерных точек части границы	Координаты, м		Метод определения координат характерной точки	Средняя квадратическая погрешность положения характерной точки (Mt), м	Описание обозначения точки на местности (при наличии)
	X	Y			
1	2	3	4	5	6
-	-	-	-	-	-

Раздел 3

Сведения о местоположении измененных (уточненных) границ объекта

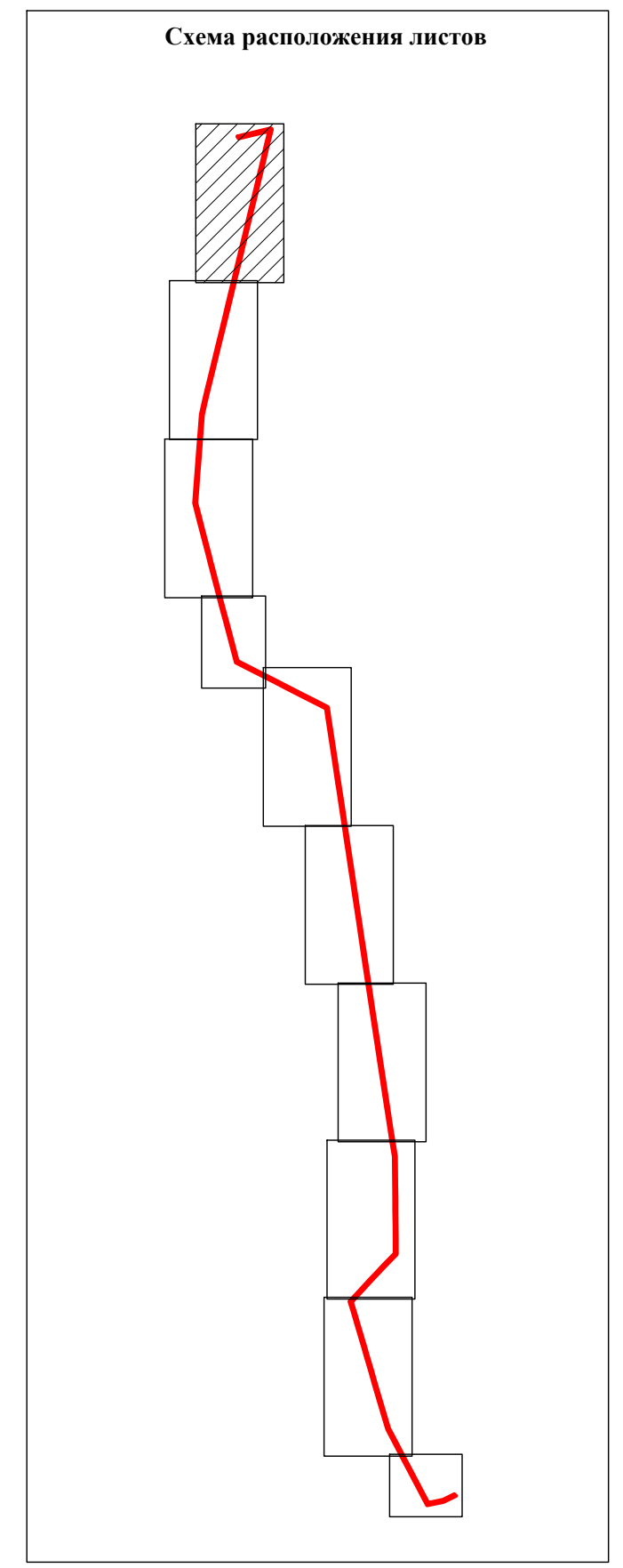
1. Система координат -

2. Сведения о характерных точках границ объекта

Обозначение характерных точек границ	Существующие координаты, м		Измененные (уточненные) координаты, м		Метод определения координат характерной точки	Средняя квадратическая погрешность положения характерной точки (Mt), м	Описание обозначения точки на местности (при наличии)
	X	Y	X	Y			
1	2	3	4	5	6	7	8
-	-	-	-	-	-	-	

3. Сведения о характерных точках части (частей) границы объекта

Обозначение характерных точек части границы	Существующие координаты, м		Измененные (уточненные) координаты, м		Метод определения координат характерной точки	Средняя квадратическая погрешность положения характерной точки (Mt), м	Описание обозначения точки на местности (при наличии)
	X	Y	X	Y			
1	2	3	4	5	6	7	8
-	-	-	-	-	-	-	

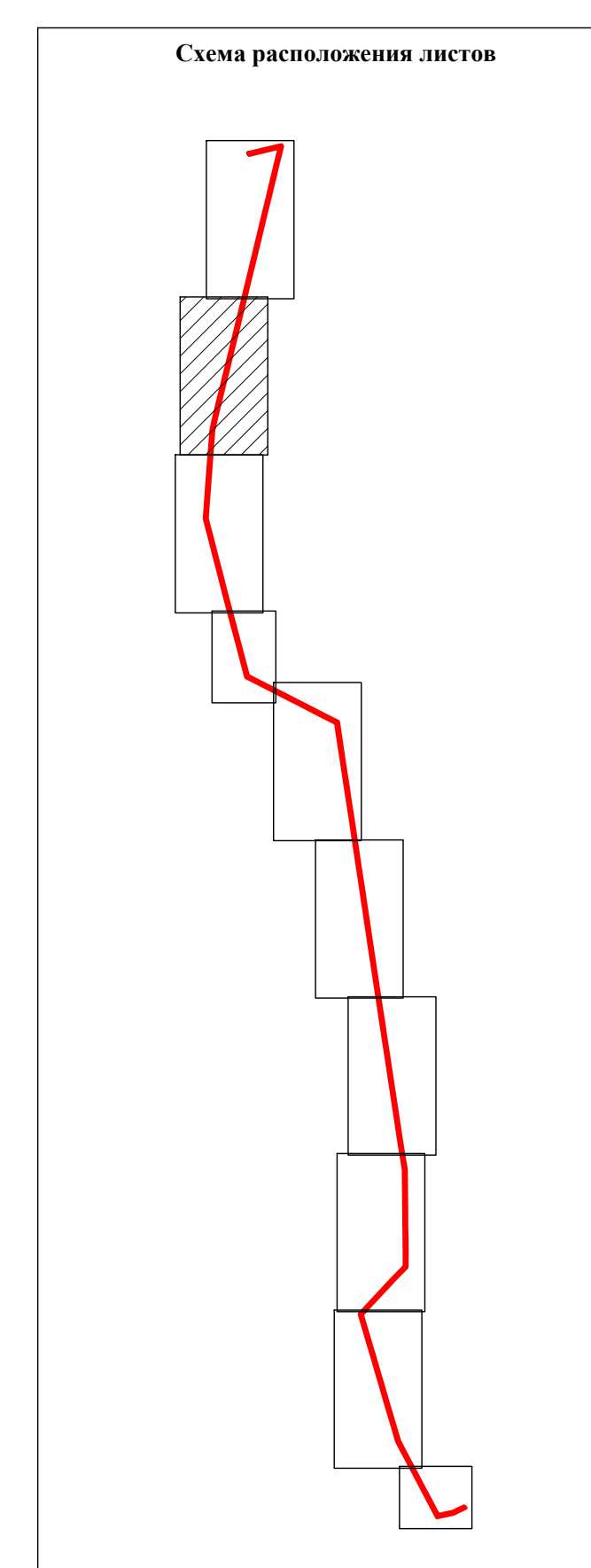
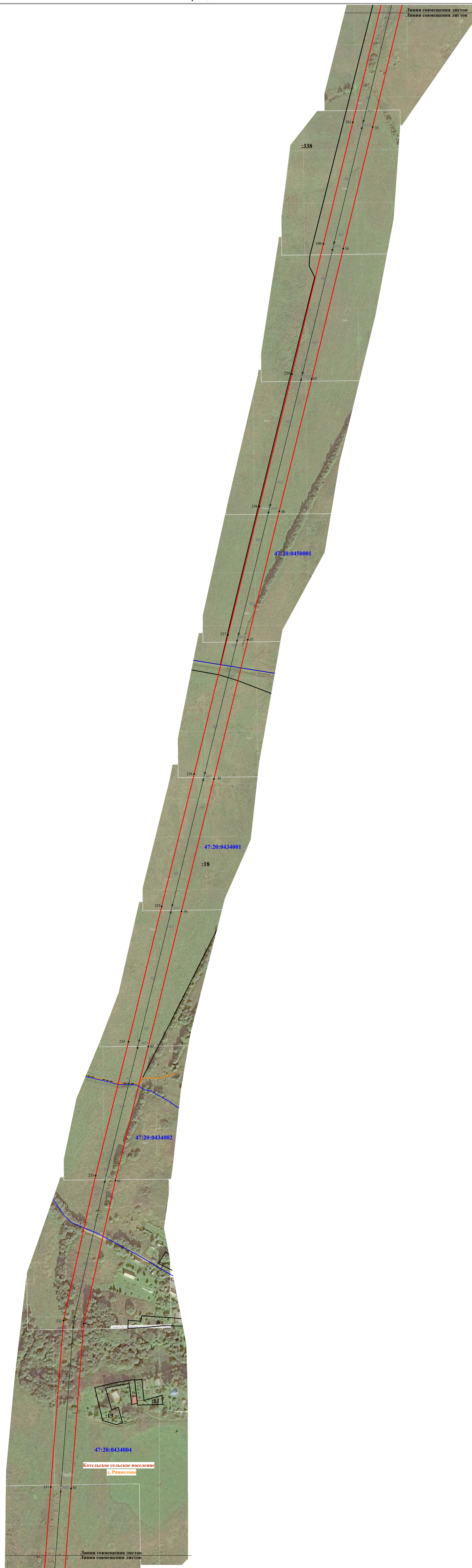


Масштаб 1:2000

Условные обозначения:




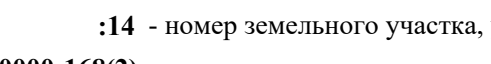
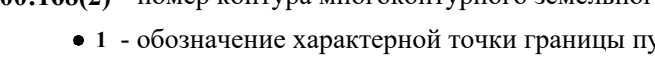
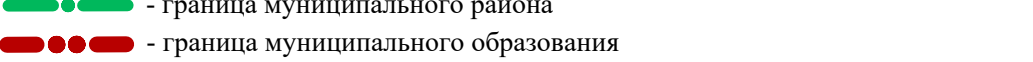




- граница земельного участка, учтенного в ЕГРН
- граница публичного сервитута
- граница кадастрового квартала
- 47:20:0833001 - номер кадастрового квартала
- 47:20:0900000:168(2) - номер контура многоугольного земельного участка, учтенного в ЕГРН
- 1 - обозначение характерной точки границы публичного сервитута
- граница муниципального района
- граница муниципального образования
- граница населенного пункта

Линия совмещения листов
Линия совмещения листов



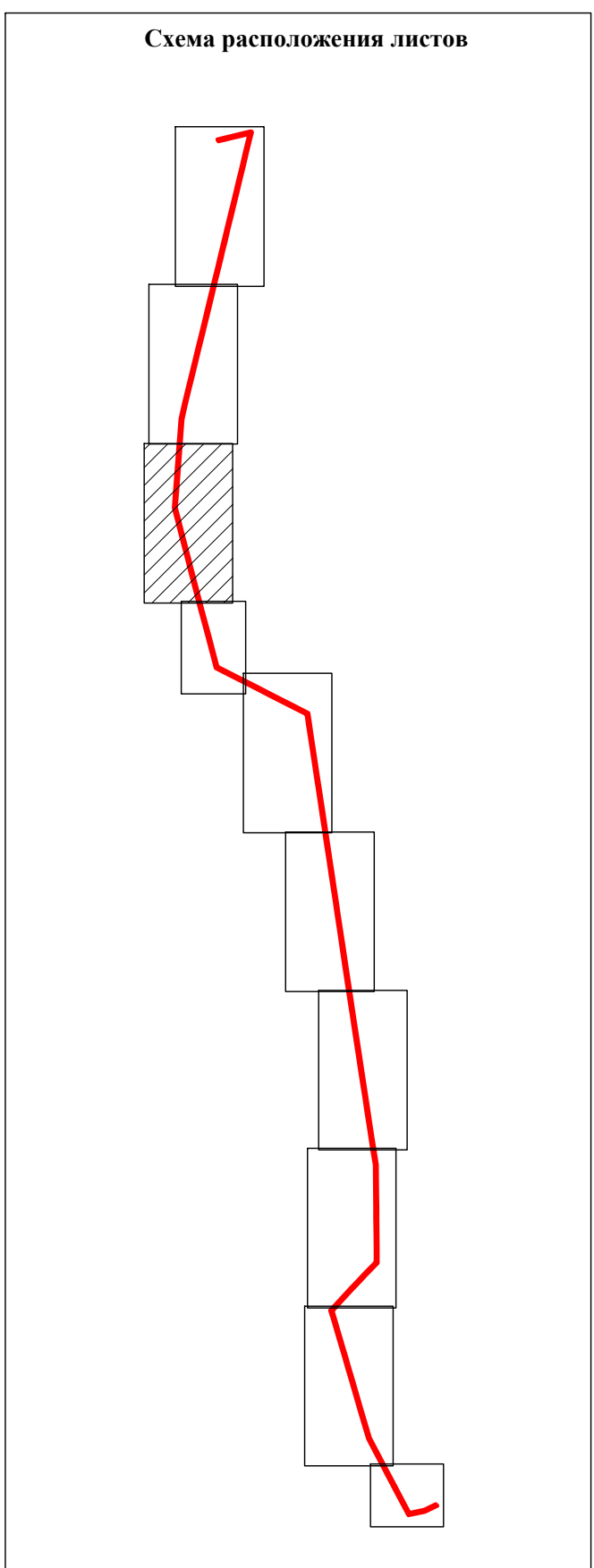
Масштаб 1:2000

Условные обозначения:

-  - граница земельного участка, учтенного в ЕГРН
-  - граница публичного сервитута
-  - граница кадастрового квартала
-  47:20:0833001 - номер кадастрового квартала
-  :14 - номер земельного участка, учтенного в ЕГРН
-  47:20:0000000:168(2) - номер контура многоконтурного земельного участка, учтенного в ЕГРН
-  • - обозначение характерной точки границы публичного сервитута
-  - граница муниципального района
-  - граница муниципального образования
-  - граница населенного пункта













С
↑
Ю

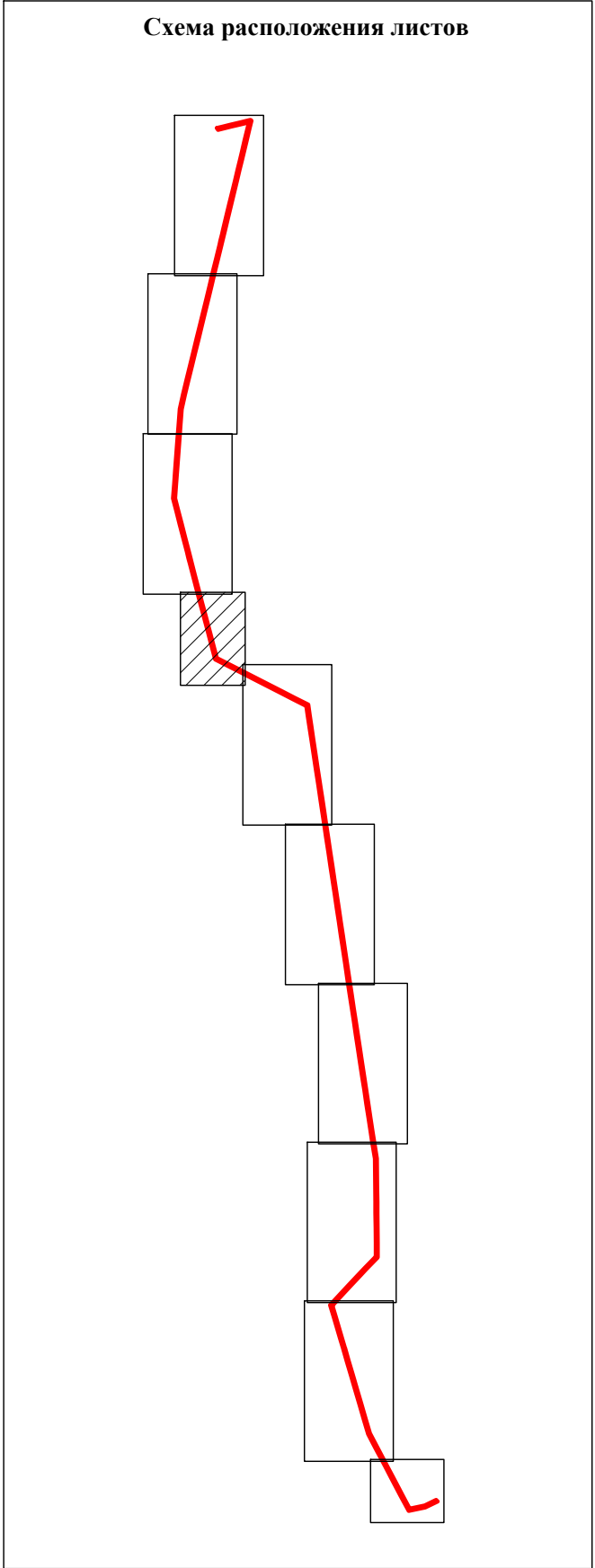
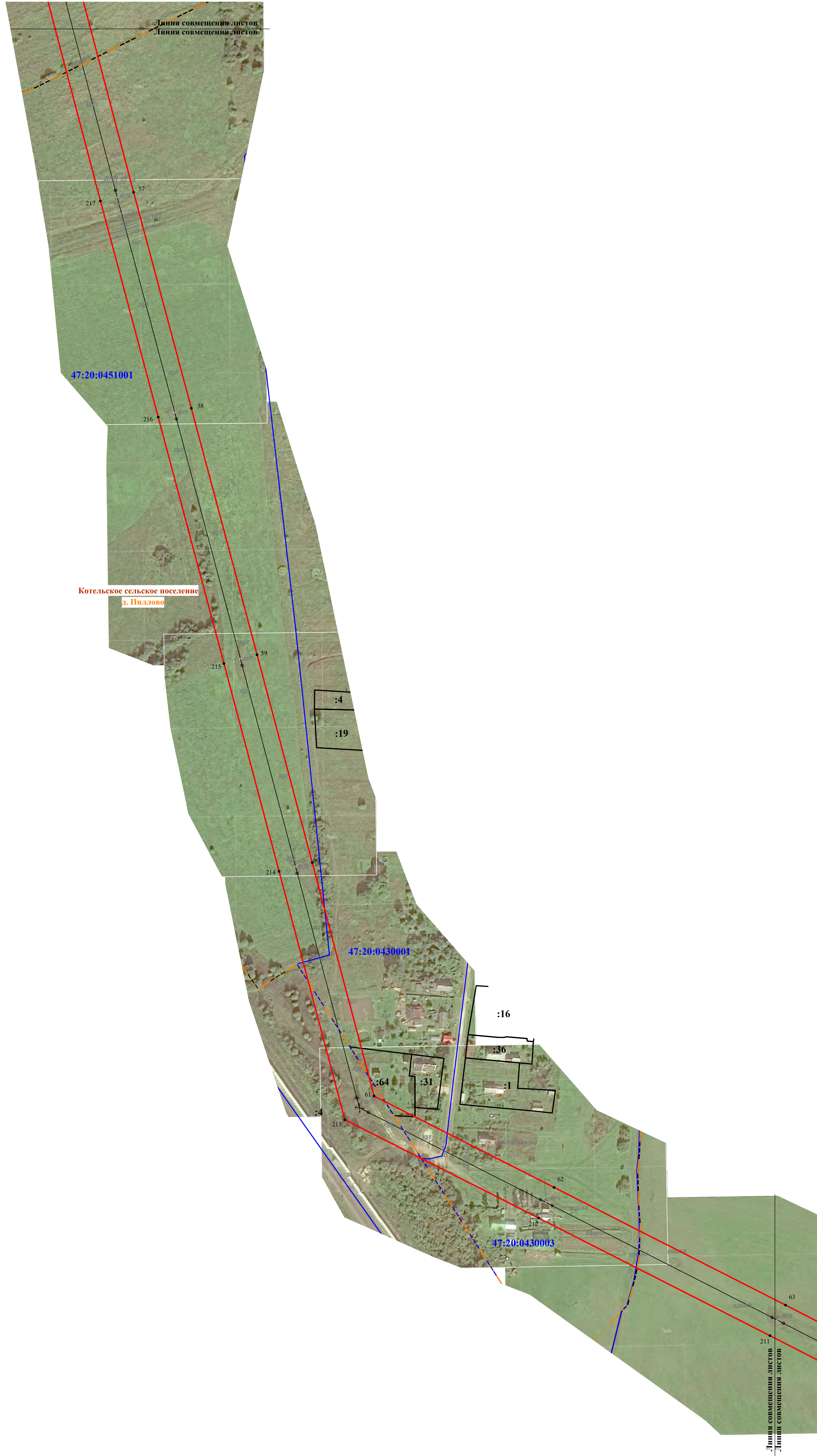


Масштаб 1:2000

Условные обозначения:







-  - граница земельного участка, учтенного в ЕГРН
-  - граница публичного сервитута
-  - граница кадастрового квартала
-  - номер кадастрового квартала
-  :14 - номер земельного участка, учтенного в ЕГРН
-  47:20:0000000:168(2) - номер контура многоконтурного земельного участка, учтенного в ЕГРН
-  • 1 - обозначение характерной точки границы публичного сервитута
-  - граница муниципального района
-  - граница муниципального образования
-  - граница населенного пункта





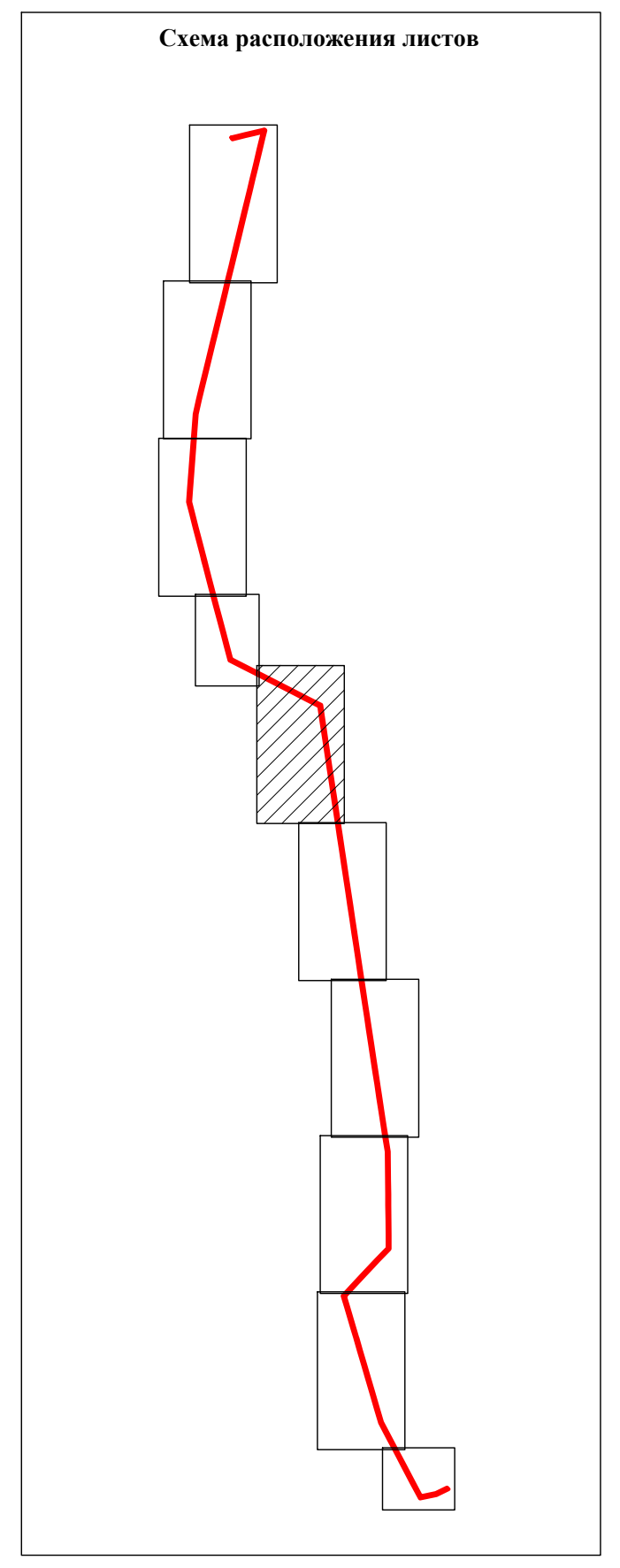

Масштаб 1:2000

Условные обозначения:

-  - граница земельного участка, учтенного в ЕГРН
-  - граница публичного сервитута
-  - граница кадастрового квартала
- 47:20:0833001 - номер кадастрового квартала
- :14 - номер земельного участка, учтенного в ЕГРН
- 47:20:0000000:168(2) - номер контура многоконтурного земельного участка, учтенного в ЕГРН
- 1 - обозначение характерной точки границы публичного сервитута
-  - граница муниципального района
-  - граница муниципального образования
-  - граница населенного пункта



С
Ю

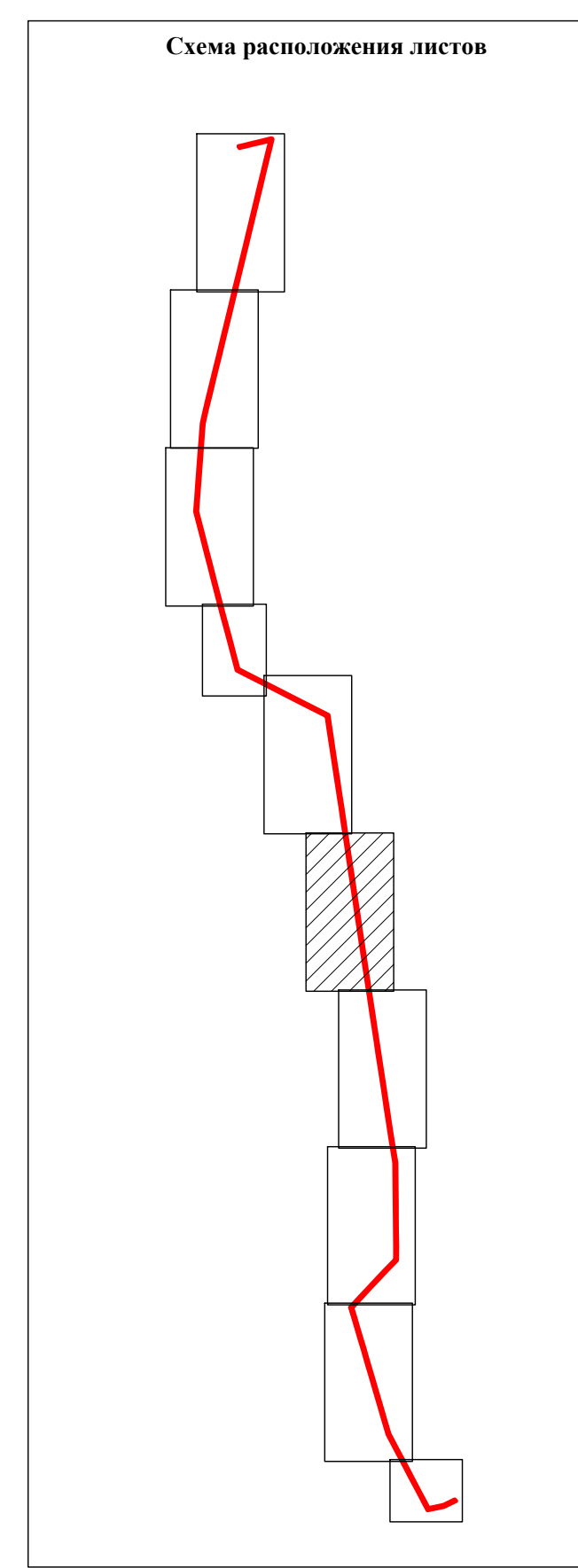



Масштаб 1:2000

- Условные обозначения:
- граница земельного участка, учтенного в ЕГРН
 - граница публичного сервитута
 - граница кадастрового квартала

- 47:20:0833001 - номер кадастрового квартала
- 14 - номер земельного участка, учтенного в ЕГРН
- 47:20:0000000:168(2) - номер контура многоконтурного земельного участка, учтенного в ЕГРН
- 1 - обозначение характерной точки границы публичного сервитута
- граница муниципального района
- граница муниципального образования
- граница населенного пункта

С
↑
Ю



Масштаб 1:2000

Условные обозначения:

— граница земельного участка, учтенного в ЕГРН

— граница публичного сервитута

— граница кадастрового квартала

47:20:0833001 - номер кадастрового квартала

14 - номер земельного участка, учтенного в ЕГРН

47:20:0000000:168(2) - номер контура многоконтурного земельного участка, учтенного в ЕГРН

• - обозначение характерной точки границы публичного сервитута

— граница муниципального района

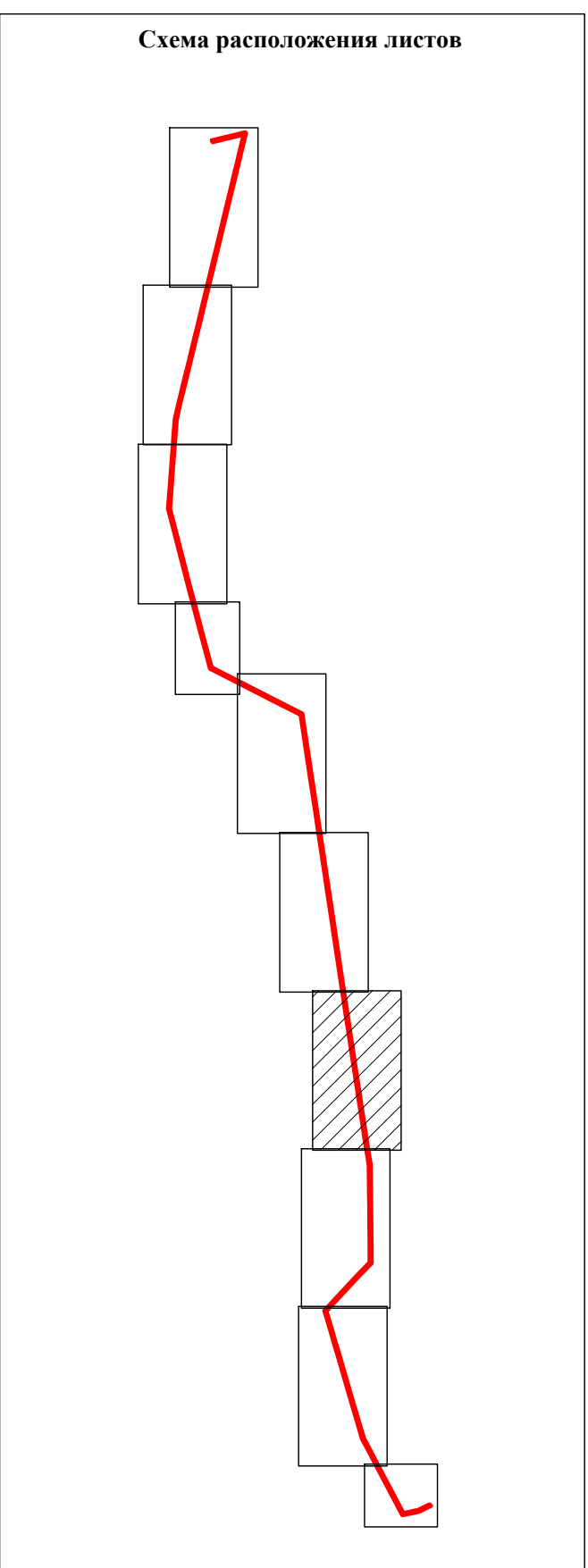
— граница муниципального образования

— граница населенного пункта











Раздел 4
План границ объекта

С
↑
Ю

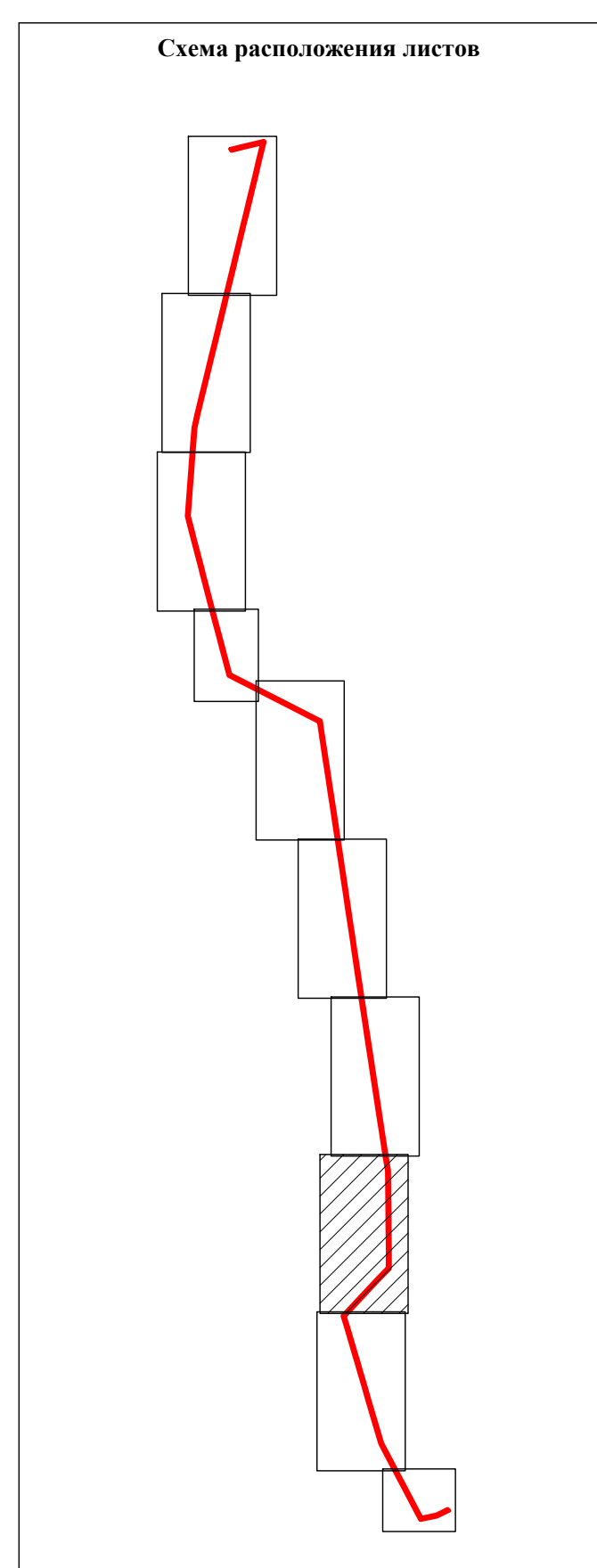


Масштаб 1:2000

Условные обозначения:

-  - граница земельного участка, учтенного в ЕГРН
-  - граница публичного сервитута
-  - граница кадастрового квартала
-  - граница кадастрового квартала
- 47:20:0834001 - номер земельного участка, учтенного в ЕГРН
- 14 - номер контура многоконтурного земельного участка, учтенного в ЕГРН
- 47:20:0000000:168(2) - номер контура многоконтурного земельного участка, учтенного в ЕГРН
-  - обозначение характерной точки границы публичного сервитута
-  - граница муниципального района
-  - граница муниципального образования
-  - граница населенного пункта

С
Ю



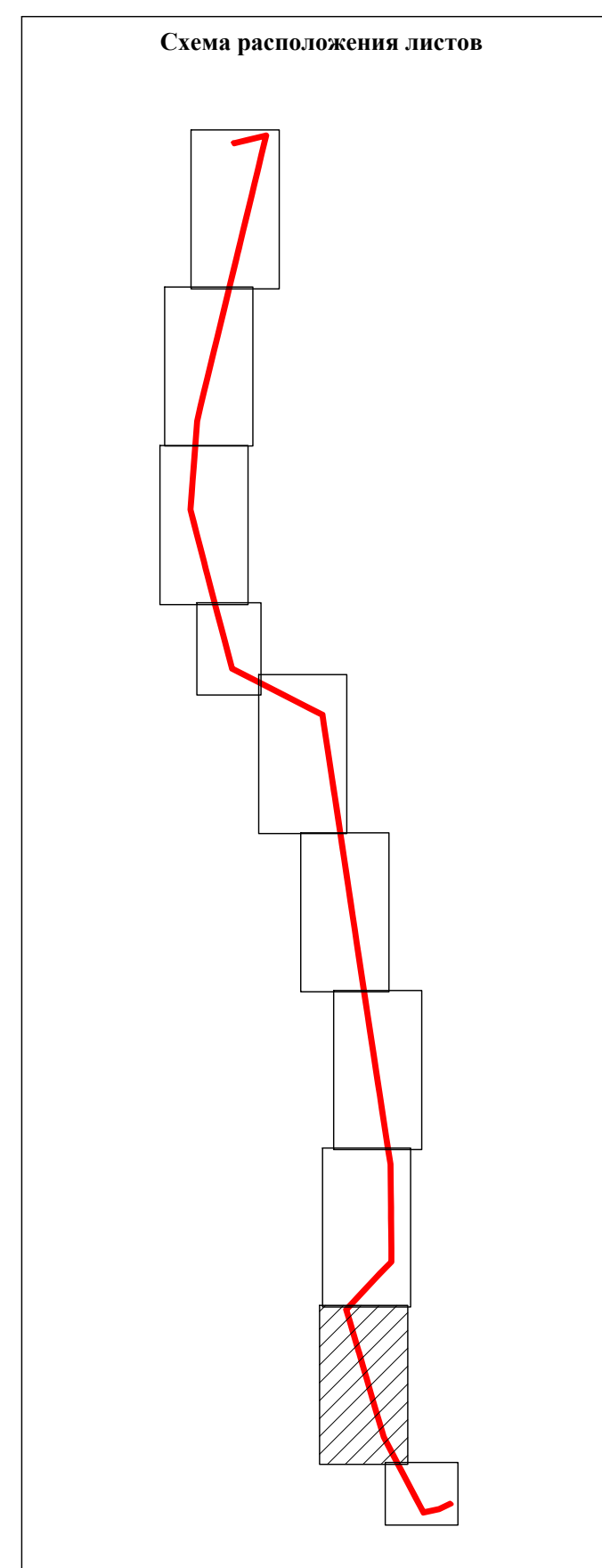
Масштаб 1:2000

Условные обозначения:

- граница земельного участка, учтенного в ЕГРН
- граница публичного сервитута
- граница кадастрового квартала
- 47:20:0833001 - номер кадастрового квартала
- :14 - номер земельного участка, учтенного в ЕГРН
- 47:20:0000000:168(2) - номер контура многоконтурного земельного участка, учтенного в ЕГРН
- 1 - обозначение характерной точки границы публичного сервитута
- граница муниципального района
- граница муниципального образования
- граница населенного пункта



С
↑
Ю



Масштаб 1:2000

Условные обозначения:

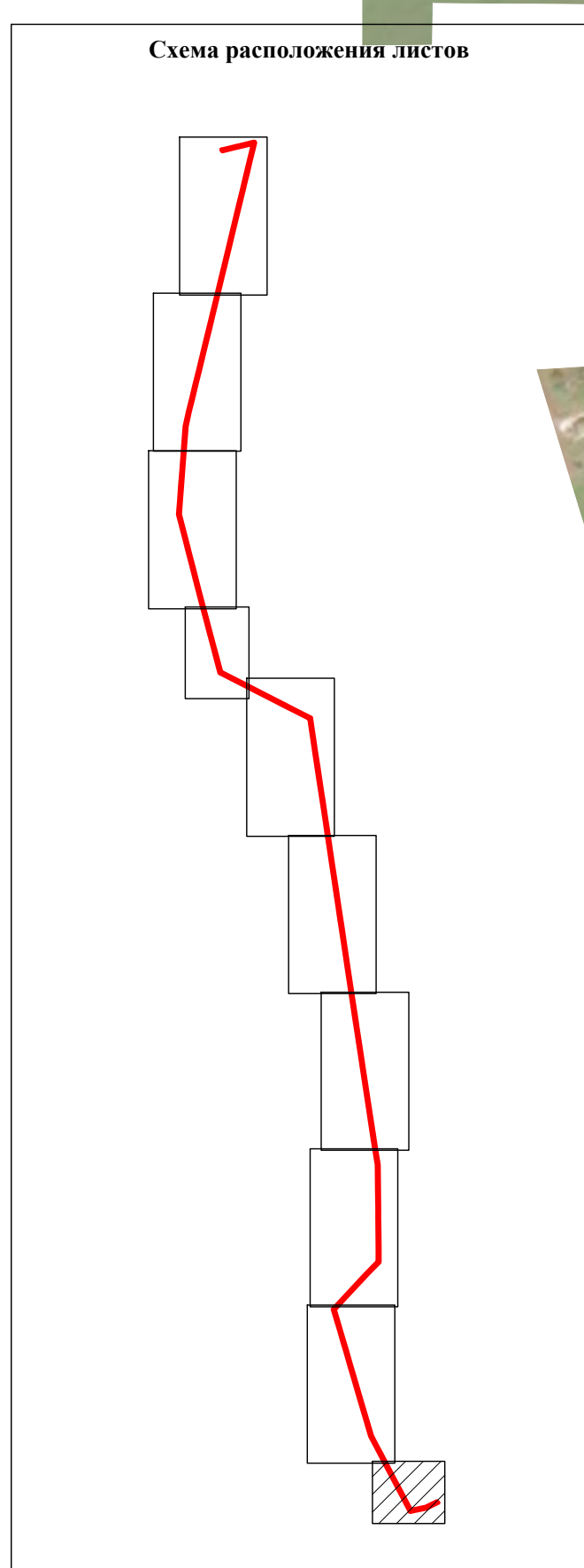
- граница земельного участка, учтенного в ЕГРН
- граница публичного сервитута
- граница кадастрового квартала
- 47:20:0833001 - номер кадастрового квартала
- 14 - номер земельного участка, учтенного в ЕГРН
- 47:20:0000000;168(2) - номер контура многоконтурного земельного участка, учтенного в ЕГРН
- обозначение характерной точки границы публичного сервитута
- граница муниципального района
- граница муниципального образования
- граница населенного пункта



Раздел 4
План границ объекта

С
Ю

Схема расположения листов



Линия совмещения листов
Линия совмещения листов

Кингисеппский муниципальный район
Опольевское сельское поселение
п. Алексеевка

47:20:0801006

47:20:0801007

47:20:0801008

47:20:0801008

47:20:0835001

47:20:0000000:15077(2)

Масштаб 1:2000

Условные обозначения:

— граница земельного участка, учтенного в ЕГРН

— граница публичного сервитута

— граница кадастрового квартала

47:20:0833001 - номер кадастрового квартала

:14 - номер земельного участка, учтенного в ЕГРН

47:20:0000000:168(2) - номер контура многоконтурного земельного участка, учтенного в ЕГРН

• 1 - обозначение характерной точки границы публичного сервитута

— граница муниципального района

— граница муниципального образования

— граница населенного пункта



Дата " 17 " 10 2022 г.