

ЛЕНИНГРАДСКИЙ ОБЛАСТНОЙ КОМИТЕТ ПО УПРАВЛЕНИЮ  
ГОСУДАРСТВЕННЫМ ИМУЩЕСТВОМ  
(ЛЕНОБЛКОМИМУЩЕСТВО)

**РАСПОРЯЖЕНИЕ**

12 октября 2023 года

№ 1598

Санкт-Петербург

**Об установлении публичного сервитута для использования земельных участков в целях эксплуатации объекта электросетевого хозяйства регионального значения «Линейное сооружение – ВЛ 110 кВ Дубровская-2»**

На основании статьи 23, главы V.7 Земельного кодекса Российской Федерации, Схемы территориального планирования Ленинградской области в области электроэнергетики, утвержденной постановлением Правительства Ленинградской области от 17.06.2021 № 381, в соответствии с пунктом 2.41 Положения о Ленинградском областном комитете по управлению государственным имуществом, утвержденного постановлением Правительства Ленинградской области от 23.04.2010 № 102, и в связи с ходатайством публичного акционерного общества «Россети Ленэнерго» (ОГРН 1027809170300, ИНН 7803002209, адрес местонахождения: 197227, Российская Федерация, Санкт-Петербург, вн. тер. г. МО Озеро Долгое, ул. Гаккелевская, д. 21, лит. а, e-mail: office@lenenergo.ru) от 12.09.2023 № 3050199609:

1. Установить публичный сервитут в отношении земельных участков согласно приложению 1.

Цель установления публичного сервитута – в целях эксплуатации объекта электросетевого хозяйства регионального значения «Линейное сооружение – ВЛ 110 кВ Дубровская-2».

2. Утвердить границы публичного сервитута согласно приложению 2.
3. Публичный сервитут устанавливается на срок 49 лет.
4. Публичному акционерному обществу «Россети Ленэнерго» в течение 30 рабочих дней с даты издания настоящего распоряжения и далее ежегодно представлять в Леноблкомимущество график проведения работ при осуществлении деятельности, для обеспечения которой устанавливается публичный сервитут.

5. В течение пяти рабочих дней со дня издания настоящего распоряжения отделу формирования и учета земельных ресурсов Леноблкомимущества:

- 5.1. обеспечить размещение распоряжения на официальном сайте комитета (<http://kugi.lenobl.ru>) в информационно-телекоммуникационной сети "Интернет";

- 5.2. направить копию распоряжения в Управление Федеральной службы государственной регистрации, кадастра и картографии по Ленинградской области;

- 5.3. обеспечить направление копии распоряжения владельцу публичного сервитута, а также сведения, предусмотренные подпунктом 5 пункта 7 статьи 39.43 Земельного кодекса Российской Федерации.

6. Публичное акционерное общество «Россети Ленэнерго» обязано привести земельные участки в состояние, пригодное для использования в соответствии с видом разрешенного использования, снести инженерное сооружение, размещенное на основании публичного сервитута, в сроки предусмотренные пунктом 8 статьи 39.50 Земельного кодекса Российской Федерации.

7. Публичный сервитут считается установленным со дня внесения сведений о нём в Единый государственный реестр недвижимости.

8. Контроль за исполнением распоряжения оставляю за собой.

Председатель комитета



М.Р.Тоноян

Перечень земельных участков, в отношении которых устанавливается публичный  
сервитут

Кадастровый номер земельного участка	Адрес или описание местоположения земельного участка
47:16:0000000:44531	Ленинградская область, Кировский муниципальный район, Отраденское городское поселение, город Отрадное, автомобильная дорога общего пользования "Ульяновка-Отрадное"
47:16:0201047:300	Ленинградская область, р-н Кировский, г. Отрадное, Отраденское городское поселение
47:16:0201047:299	Ленинградская область, р-н Кировский, г. Отрадное, Отраденское городское поселение
47:16:0911002:332	Ленинградская область, р-н Кировский, г. Отрадное, Отраденское городское поселение
47:16:0000000:322	Ленинградская область, Кировский район, от ПС-730 до ПС-207 по территории н.п. Отрадное, южная часть
47:16:0000000:1 (ЕЗП)	Ленинградская область, Кировский район
47:16:0000000:26024	Ленинградская область, Кировский район, от ГРЭС-8 в г. Кировск, около р. Нева на юго-запад мимо н.п. Дачное, Новинка, Павлово, Отрадное к ПС-207 около н.п. Ивановское
47:16:0325003:51	Ленинградская область, Кировский район, от ГРЭС-8 в г. Кировск, около р. Нева на юго-запад мимо н.п. Дачное, Новинка, Павлово, Отрадное к ПС-207 около н.п. Ивановское
47:16:0000000:43415	Ленинградская область, Кировский муниципальный район, Павловское городское поселение, а/д Павлово-Мга-Шапки-Любань-Оредеж-Луга
47:16:0325003:50	Ленинградская область, Кировский муниципальный район, Кировское городское поселение, ВЛ 110 кВ Дубровская-4
47:16:0328001:23	Ленинградская область, Кировский район, массив Н-Анненский-Медное, СНТ Кировец, ул. Кировская, уч.13,д.9
47:16:0328001:22	Ленинградская область, Кировский район, массив Н-Анненский-Медное, СНТ Кировец, ул. Кировская, д.7, уч.12
47:16:0328001:21	Ленинградская область, Кировский район, массив "Ново-Анненский-Медное", СНТ "Кировец", ул. Кировская, уч.11, д.5
47:16:0328001:10	Ленинградская область, Кировский район, массив Н-Анненский-Медное, СНТ Кировец, ул. Кировская, д.3-а,уч.10
47:16:0328001:20	Ленинградская область, Кировский район, массив "Ново-Анненский-Медное", СНТ "Кировец", ул. Кировская, уч.9, д.3
47:16:0328001:19	Ленинградская область, Кировский район, массив "Ново-Анненский-Медное", СНТ "Кировец", ул. Новоселов, уч.8, д.2

47:16:0328001:117	Ленинградская область, Кировский район, массив "Ново-Анненский-Медное", СНТ "Кировец"
47:16:0328001:28	Ленинградская область, Кировский район, массив Н-Анненский-Медное, СНТ Кировец, ул. Новоселов, уч.1,д.1
47:16:0334001:24	Ленинградская область, Кировский район, массив Н-Анненский-Медное, СНТ Радист-завод Пластприбор
47:16:0334001:18	Ленинградская область, Кировский район, массив "Ново-Анненский-Медное", СНТ "Радист-завод Пластприбор", ул. Шоссейная, участок № 8, д. 10
47:16:0334001:21	Ленинградская область, Кировский район, массив Н-Анненский-Медное, СНТ Радист-завод Пластприбор, ул. Шоссейная, уч. 1, д. 1
47:16:0334001:22	Ленинградская область, Кировский район, массив Н-Анненский-Медное, СНТ Радист-завод Пластприбор, ул. Шоссейная, уч. 2, д. 2
47:16:0329001:87	Ленинградская область, Кировский район, массив Н-Анненский-Медное, СНТ ЛМПЗ
47:16:0329001:11	Ленинградская область, Кировский район, массив Ново-Анненский-Медное, СНТ "ЛМПЗ", ул. Шоссейная, уч.1
47:16:0329001:35	Ленинградская область, Кировский район, массив Н-Анненский-Медное, СНТ ЛМПЗ, ул. Майская, уч.25
47:16:0329001:54	Ленинградская область, Кировский район, массив Н-Анненский-Медное, СНТ ЛМПЗ, ул. Цветочная, уч.50
47:16:0329001:55	Ленинградская область, Кировский район, массив Н-Анненский-Медное, СНТ ЛМПЗ, ул. Цветочная, уч.51
47:16:0329001:79	Ленинградская область, Кировский район, массив Н-Анненский-Медное, СНТ ЛМПЗ, ул. Строительная, уч.76
47:16:0329001:80	Ленинградская область, Кировский район, массив Н-Анненский-Медное, СНТ ЛМПЗ, ул. Строительная, уч.77
47:16:0000000:26030	Ленинградская область, Кировский муниципальный район, от ГРЭС-8 в г. Кировск, около р. Нева на юго- запад мимо Дачное, Новинка, Павлово, Отрадное к ПС-207 около н.п. Ивановское
47:16:0101011:45	Ленинградская область, г. Кировск, ул. Песочная, д.1
47:16:0101011:5	Ленинградская область, г. Кировск, ул. Песочная,1
47:16:0101011:49	Ленинградская область, Кировский район, г. Кировск, ул. Песочная, уч. №7
47:16:0101009:620	Ленинградская область, Кировский муниципальный район, Кировское городское поселение, г. Кировск
47:16:0101009:567	Ленинградская область, Кировский муниципальный район, Кировское городское поселение, г. Кировск
47:16:0101009:951	Российская Федерация, Ленинградская область, Кировский муниципальный район, Кировское городское поселение, г. Кировск
47:16:0101009:950	Российская Федерация, Ленинградская область, Кировский муниципальный район, Кировское городское поселение, г. Кировск
47:16:0101009:949	Российская Федерация, Ленинградская область, Кировский муниципальный район, Кировское городское поселение, г. Кировск

47:16:0101009:952	Российская Федерация, Ленинградская область, Кировский муниципальный район, Кировское городское поселение, г. Кировск
47:16:0101009:541	Российская Федерация, Ленинградская область, Кировский муниципальный район, Кировское городское поселение, г. Кировск, ул. Железнодорожная, уч. 7в
47:16:0101009:570	Ленинградская область, Кировский муниципальный район, Кировское городское поселение, г. Кировск
47: 16:0000000:25999	Ленинградская область, Кировский муниципальный район, от ГРЭС-8 в г. Кировск, около р.Нева на юго-восток, вдоль а/д Кировск-Мга к ПС-324 в 2,6 км севернее н.п. Келколова Гора
47:16:0101009:569	Ленинградская область, Кировский район, г.Кировск, район восточных ворот 8-ГРЭС
47:16:0101009:537	Ленинградская область, Кировский муниципальный район, Кировское городское поселение, г. Кировск

<b>ГРАФИЧЕСКОЕ ОПИСАНИЕ</b>		
<b>местоположения границ населенных пунктов, территориальных зон, особо охраняемых природных территорий, зон с особыми условиями использования территории</b>		
<b>Публичный сервитут под объект электросетевого хозяйства "Линейное сооружение - ВЛ 110 кВ Дубровская-2"</b>		
<small>(наименование объекта, местоположение границ которого описано (далее - объект))</small>		
<b>Раздел 1</b>		
<b>Сведения об объекте</b>		
№ п/п	Характеристики объекта	Описание характеристик
1	2	3
1.	Местоположение объекта	Ленинградская область, район Кировский
2.	Площадь объекта +/- величина погрешности определения площади (P +/- Дельта P)	1003288 +/- 351 м <sup>2</sup>
3.	Иные характеристики объекта	<p>Публичный сервитут под объект электросетевого хозяйства.</p> <p>Цель установления: в соответствии с п. 1 ст. 39.37 Земельного Кодекса Российской Федерации публичный сервитут устанавливается для безопасной эксплуатации объекта электросетевого хозяйства "Линейное сооружение - ВЛ 110 кВ Дубровская-2", являющегося объектом регионального значения, необходимым для организации электроснабжения населения и подключения (технологического присоединения) к сетям инженерно-технического обеспечения.</p> <p>Срок публичного сервитута: 49 лет.</p> <p>Наименование объекта публичного сервитута: Линейное сооружение - ВЛ 110 кВ Дубровская-2.</p> <p>Кадастровый район: 47:16</p>

## Раздел 2

### Сведения о местоположении границ объекта

1. Система координат МСК-47, зона 2

2. Сведения о характерных точках границ объекта

Обозначение характерных точек границ	Координаты, м		Метод определения координат характерной точки	Средняя квадратическая погрешность положения характерной точки (M <sub>t</sub> ), м	Описание обозначения точки на местности (при наличии)
	X	Y			
1	2	3	4	5	6
1	415883.00	2239373.60	Геодезический метод	0.10	Закрепление отсутствует
2	415912.96	2239467.92	Геодезический метод	0.10	Закрепление отсутствует
3	415969.27	2239636.31	Геодезический метод	0.10	Закрепление отсутствует
4	416040.87	2239851.51	Геодезический метод	0.10	Закрепление отсутствует
5	416092.58	2240007.89	Геодезический метод	0.10	Закрепление отсутствует
6	416145.52	2240165.94	Геодезический метод	0.10	Закрепление отсутствует
7	416199.74	2240332.83	Геодезический метод	0.10	Закрепление отсутствует
8	416259.90	2240512.50	Геодезический метод	0.10	Закрепление отсутствует
9	416337.22	2240738.70	Геодезический метод	0.10	Закрепление отсутствует
10	416398.80	2240932.78	Геодезический метод	0.10	Закрепление отсутствует
11	416468.91	2241144.11	Геодезический метод	0.10	Закрепление отсутствует
12	416532.10	2241335.27	Геодезический метод	0.10	Закрепление отсутствует
13	416594.41	2241526.70	Геодезический метод	0.10	Закрепление отсутствует
14	416663.56	2241730.49	Геодезический метод	0.10	Закрепление отсутствует
15	416726.42	2241920.50	Геодезический метод	0.10	Закрепление отсутствует
16	416793.33	2242122.13	Геодезический метод	0.10	Закрепление отсутствует
17	416858.04	2242316.35	Геодезический метод	0.10	Закрепление отсутствует
18	416923.41	2242513.53	Геодезический метод	0.10	Закрепление отсутствует
19	416991.56	2242718.51	Геодезический метод	0.10	Закрепление отсутствует
20	417058.90	2242922.96	Геодезический метод	0.10	Закрепление отсутствует
21	417126.52	2243126.60	Геодезический метод	0.10	Закрепление отсутствует
22	417198.90	2243343.31	Геодезический метод	0.10	Закрепление отсутствует



## 2. Сведения о характерных точках границ объекта

Обозначение характерных точек границ	Координаты, м		Метод определения координат характерной точки	Средняя квадратическая погрешность положения характерной точки (Mt), м	Описание обозначения точки на местности (при наличии)
	X	Y			
1	2	3	4	5	6
23	417264.68	2243543.65	Геодезический метод	0.10	Закрепление отсутствует
24	417334.79	2243755.64	Геодезический метод	0.10	Закрепление отсутствует
25	417402.34	2243961.54	Геодезический метод	0.10	Закрепление отсутствует
26	417470.04	2244165.59	Геодезический метод	0.10	Закрепление отсутствует
27	417539.37	2244374.37	Геодезический метод	0.10	Закрепление отсутствует
28	417608.10	2244583.20	Геодезический метод	0.10	Закрепление отсутствует
29	417676.29	2244787.90	Геодезический метод	0.10	Закрепление отсутствует
30	417740.50	2244982.22	Геодезический метод	0.10	Закрепление отсутствует
31	417808.42	2245186.73	Геодезический метод	0.10	Закрепление отсутствует
32	417876.02	2245391.01	Геодезический метод	0.10	Закрепление отсутствует
33	417942.25	2245577.43	Геодезический метод	0.10	Закрепление отсутствует
34	417913.03	2245793.31	Геодезический метод	0.10	Закрепление отсутствует
35	417887.12	2246012.08	Геодезический метод	0.10	Закрепление отсутствует
36	417861.18	2246230.99	Геодезический метод	0.10	Закрепление отсутствует
37	417843.51	2246438.01	Геодезический метод	0.10	Закрепление отсутствует
38	417876.22	2246514.39	Геодезический метод	0.10	Закрепление отсутствует
39	417953.99	2246620.57	Геодезический метод	0.10	Закрепление отсутствует
40	418087.94	2246736.86	Геодезический метод	0.10	Закрепление отсутствует
41	418233.95	2246863.84	Геодезический метод	0.10	Закрепление отсутствует
42	418392.49	2247001.42	Геодезический метод	0.10	Закрепление отсутствует
43	418570.08	2247156.94	Геодезический метод	0.10	Закрепление отсутствует
44	418699.49	2247269.20	Геодезический метод	0.10	Закрепление отсутствует
45	418864.26	2247412.70	Геодезический метод	0.10	Закрепление отсутствует
46	418966.82	2247501.69	Геодезический метод	0.10	Закрепление отсутствует
47	419044.50	2247569.99	Геодезический метод	0.10	Закрепление отсутствует

2. Сведения о характерных точках границ объекта					
Обозначение характерных точек границ	Координаты, м		Метод определения координат характерной точки	Средняя квадратическая погрешность положения характерной точки (M <sub>t</sub> ), м	Описание обозначения точки на местности (при наличии)
	X	Y			
1	2	3	4	5	6
48	419169.47	2247678.88	Геодезический метод	0.10	Закрепление отсутствует
49	419319.23	2247809.69	Геодезический метод	0.10	Закрепление отсутствует
50	419482.23	2247951.26	Геодезический метод	0.10	Закрепление отсутствует
51	419634.59	2248084.12	Геодезический метод	0.10	Закрепление отсутствует
52	419789.86	2248219.43	Геодезический метод	0.10	Закрепление отсутствует
53	419936.39	2248346.73	Геодезический метод	0.10	Закрепление отсутствует
54	420087.58	2248478.43	Геодезический метод	0.10	Закрепление отсутствует
55	420236.32	2248607.73	Геодезический метод	0.10	Закрепление отсутствует
56	420389.78	2248741.37	Геодезический метод	0.10	Закрепление отсутствует
57	420540.31	2248872.23	Геодезический метод	0.10	Закрепление отсутствует
58	420690.06	2249002.33	Геодезический метод	0.10	Закрепление отсутствует
59	420831.57	2249134.61	Геодезический метод	0.10	Закрепление отсутствует
60	420983.85	2249257.54	Геодезический метод	0.10	Закрепление отсутствует
61	421121.24	2249377.17	Геодезический метод	0.10	Закрепление отсутствует
62	421260.18	2249498.14	Геодезический метод	0.10	Закрепление отсутствует
63	421402.55	2249621.65	Геодезический метод	0.10	Закрепление отсутствует
64	421548.47	2249749.49	Геодезический метод	0.10	Закрепление отсутствует
65	421757.30	2249840.52	Геодезический метод	0.10	Закрепление отсутствует
66	421936.82	2249926.59	Геодезический метод	0.10	Закрепление отсутствует
67	422137.09	2250022.05	Геодезический метод	0.10	Закрепление отсутствует
68	422348.73	2250123.43	Геодезический метод	0.10	Закрепление отсутствует
69	422528.50	2250209.57	Геодезический метод	0.10	Закрепление отсутствует
70	422724.45	2250303.49	Геодезический метод	0.10	Закрепление отсутствует
71	422912.31	2250393.66	Геодезический метод	0.10	Закрепление отсутствует
72	423083.99	2250476.03	Геодезический метод	0.10	Закрепление отсутствует

## 2. Сведения о характерных точках границ объекта

Обозначение характерных точек границ	Координаты, м		Метод определения координат характерной точки	Средняя квадратическая погрешность положения характерной точки (Mt), м	Описание обозначения точки на местности (при наличии)
	X	Y			
1	2	3	4	5	6
73	423272.67	2250566.47	Геодезический метод	0.10	Закрепление отсутствует
74	423461.42	2250657.05	Геодезический метод	0.10	Закрепление отсутствует
75	423646.55	2250746.20	Геодезический метод	0.10	Закрепление отсутствует
76	423845.03	2250840.88	Геодезический метод	0.10	Закрепление отсутствует
77	424040.25	2250933.08	Геодезический метод	0.10	Закрепление отсутствует
78	424238.74	2251027.67	Геодезический метод	0.10	Закрепление отсутствует
79	424365.50	2251088.46	Геодезический метод	0.10	Закрепление отсутствует
80	424573.76	2251187.95	Геодезический метод	0.10	Закрепление отсутствует
81	424760.28	2251277.68	Геодезический метод	0.10	Закрепление отсутствует
82	424960.30	2251373.35	Геодезический метод	0.10	Закрепление отсутствует
83	425146.32	2251462.55	Геодезический метод	0.10	Закрепление отсутствует
84	425329.34	2251550.32	Геодезический метод	0.10	Закрепление отсутствует
85	425531.47	2251647.30	Геодезический метод	0.10	Закрепление отсутствует
86	425721.12	2251738.54	Геодезический метод	0.10	Закрепление отсутствует
87	425918.35	2251832.49	Геодезический метод	0.10	Закрепление отсутствует
88	426128.56	2251942.82	Геодезический метод	0.10	Закрепление отсутствует
89	426364.86	2251987.11	Геодезический метод	0.10	Закрепление отсутствует
90	426560.06	2252029.79	Геодезический метод	0.10	Закрепление отсутствует
91	426783.86	2252079.03	Геодезический метод	0.10	Закрепление отсутствует
92	426969.40	2252119.70	Геодезический метод	0.10	Закрепление отсутствует
93	427169.26	2252164.28	Геодезический метод	0.10	Закрепление отсутствует
94	427376.13	2252210.00	Геодезический метод	0.10	Закрепление отсутствует
95	427594.73	2252267.65	Геодезический метод	0.10	Закрепление отсутствует
96	427802.30	2252296.62	Геодезический метод	0.10	Закрепление отсутствует
97	427969.72	2252301.43	Геодезический метод	0.10	Закрепление отсутствует

## 2. Сведения о характерных точках границ объекта

Обозначение характерных точек границ	Координаты, м		Метод определения координат характерной точки	Средняя квадратическая погрешность положения характерной точки (Mt), м	Описание обозначения точки на местности (при наличии)
	X	Y			
1	2	3	4	5	6
98	428054.30	2252275.79	Геодезический метод	0.10	Закрепление отсутствует
99	428194.22	2252226.22	Геодезический метод	0.10	Закрепление отсутствует
100	428317.72	2252168.95	Геодезический метод	0.10	Закрепление отсутствует
101	428393.56	2252085.88	Геодезический метод	0.10	Закрепление отсутствует
102	428434.06	2251965.84	Геодезический метод	0.10	Закрепление отсутствует
103	428463.06	2251914.86	Геодезический метод	0.10	Закрепление отсутствует
104	428506.52	2251939.58	Геодезический метод	0.10	Закрепление отсутствует
105	428479.90	2251986.38	Геодезический метод	0.10	Закрепление отсутствует
106	428437.58	2252111.82	Геодезический метод	0.10	Закрепление отсутствует
107	428347.88	2252210.09	Геодезический метод	0.10	Закрепление отсутствует
108	428213.13	2252272.57	Геодезический метод	0.10	Закрепление отсутствует
109	428069.91	2252323.31	Геодезический метод	0.10	Закрепление отсутствует
110	427976.43	2252351.65	Геодезический метод	0.10	Закрепление отсутствует
111	427798.11	2252346.52	Геодезический метод	0.10	Закрепление отсутствует
112	427584.87	2252316.76	Геодезический метод	0.10	Закрепление отсутствует
113	427364.36	2252258.61	Геодезический метод	0.10	Закрепление отсутствует
114	427158.42	2252213.09	Геодезический метод	0.10	Закрепление отсутствует
115	426958.60	2252168.52	Геодезический метод	0.10	Закрепление отсутствует
116	426773.16	2252127.87	Геодезический метод	0.10	Закрепление отсутствует
117	426549.35	2252078.62	Геодезический метод	0.10	Закрепление отсутствует
118	426354.91	2252036.12	Геодезический метод	0.10	Закрепление отсутствует
119	426111.97	2251990.58	Геодезический метод	0.10	Закрепление отсутствует
120	425895.97	2251877.22	Геодезический метод	0.10	Закрепление отсутствует
121	425699.53	2251783.64	Геодезический метод	0.10	Закрепление отсутствует
122	425509.81	2251692.37	Геодезический метод	0.10	Закрепление отсутствует

2. Сведения о характерных точках границ объекта					
Обозначение характерных точек границ	Координаты, м		Метод определения координат характерной точки	Средняя квадратическая погрешность положения характерной точки (M <sub>t</sub> ), м	Описание обозначения точки на местности (при наличии)
	X	Y			
1	2	3	4	5	6
123	425307.71	2251595.40	Геодезический метод	0.10	Закрепление отсутствует
124	425124.70	2251507.64	Геодезический метод	0.10	Закрепление отсутствует
125	424938.70	2251418.44	Геодезический метод	0.10	Закрепление отсутствует
126	424738.65	2251322.76	Геодезический метод	0.10	Закрепление отсутствует
127	424552.14	2251233.03	Геодезический метод	0.10	Закрепление отсутствует
128	424343.91	2251133.56	Геодезический метод	0.10	Закрепление отсутствует
129	424217.17	2251072.78	Геодезический метод	0.10	Закрепление отсутствует
130	424018.82	2250978.26	Геодезический метод	0.10	Закрепление отсутствует
131	423823.59	2250886.05	Геодезический метод	0.10	Закрепление отсутствует
132	423624.94	2250791.28	Геодезический метод	0.10	Закрепление отсутствует
133	423439.75	2250702.11	Геодезический метод	0.10	Закрепление отсутствует
134	423251.04	2250611.55	Геодезический метод	0.10	Закрепление отсутствует
135	423062.37	2250521.11	Геодезический метод	0.10	Закрепление отсутствует
136	422890.68	2250438.74	Геодезический метод	0.10	Закрепление отсутствует
137	422702.81	2250348.56	Геодезический метод	0.10	Закрепление отсутствует
138	422506.89	2250254.66	Геодезический метод	0.10	Закрепление отсутствует
139	422327.13	2250168.52	Геодезический метод	0.10	Закрепление отсутствует
140	422115.53	2250067.16	Геодезический метод	0.10	Закрепление отсутствует
141	421915.26	2249971.70	Геодезический метод	0.10	Закрепление отсутствует
142	421736.49	2249886.00	Геодезический метод	0.10	Закрепление отсутствует
143	421521.37	2249792.22	Геодезический метод	0.10	Закрепление отсутствует
144	421369.69	2249659.34	Геодезический метод	0.10	Закрепление отсутствует
145	421227.38	2249535.88	Геодезический метод	0.10	Закрепление отсутствует
146	421088.41	2249414.88	Геодезический метод	0.10	Закрепление отсутствует
147	420951.71	2249295.86	Геодезический метод	0.10	Закрепление отсутствует

2. Сведения о характерных точках границ объекта					
Обозначение характерных точек границ	Координаты, м		Метод определения координат характерной точки	Средняя квадратическая погрешность положения характерной точки (Mt), м	Описание обозначения точки на местности (при наличии)
	X	Y			
1	2	3	4	5	6
148	420798.75	2249172.37	Геодезический метод	0.10	Закрепление отсутствует
149	420656.58	2249039.48	Геодезический метод	0.10	Закрепление отсутствует
150	420507.52	2248909.98	Геодезический метод	0.10	Закрепление отсутствует
151	420356.97	2248779.11	Геодезический метод	0.10	Закрепление отсутствует
152	420203.48	2248645.44	Геодезический метод	0.10	Закрепление отсутствует
153	420054.77	2248516.16	Геодезический метод	0.10	Закрепление отсутствует
154	419903.57	2248384.45	Геодезический метод	0.10	Закрепление отсутствует
155	419757.04	2248257.15	Геодезический метод	0.10	Закрепление отсутствует
156	419601.74	2248121.82	Геодезический метод	0.10	Закрепление отсутствует
157	419449.41	2247988.98	Геодезический метод	0.10	Закрепление отсутствует
158	419286.39	2247847.40	Геодезический метод	0.10	Закрепление отсутствует
159	419136.60	2247716.56	Геодезический метод	0.10	Закрепление отсутствует
160	419011.57	2247607.62	Геодезический метод	0.10	Закрепление отсутствует
161	418933.93	2247539.35	Геодезический метод	0.10	Закрепление отсутствует
162	418831.46	2247450.44	Геодезический метод	0.10	Закрепление отсутствует
163	418666.68	2247306.94	Геодезический метод	0.10	Закрепление отсутствует
164	418537.23	2247194.64	Геодезический метод	0.10	Закрепление отсутствует
165	418359.64	2247039.11	Геодезический метод	0.10	Закрепление отсутствует
166	418201.16	2246901.59	Геодезический метод	0.10	Закрепление отсутствует
167	418055.12	2246774.59	Геодезический метод	0.10	Закрепление отсутствует
168	417916.97	2246654.64	Геодезический метод	0.10	Закрепление отсутствует
169	417832.51	2246539.32	Геодезический метод	0.10	Закрепление отсутствует
170	417792.63	2246446.21	Геодезический метод	0.10	Закрепление отсутствует
171	417811.43	2246225.92	Геодезический метод	0.10	Закрепление отсутствует
172	417837.47	2246006.19	Геодезический метод	0.10	Закрепление отсутствует

2. Сведения о характерных точках границ объекта					
Обозначение характерных точек границ	Координаты, м		Метод определения координат характерной точки	Средняя квадратическая погрешность положения характерной точки (M <sub>t</sub> ), м	Описание обозначения точки на местности (при наличии)
	X	Y			
1	2	3	4	5	6
173	417863.43	2245787.02	Геодезический метод	0.10	Закрепление отсутствует
174	417891.07	2245582.74	Геодезический метод	0.10	Закрепление отсутствует
175	417828.73	2245407.23	Геодезический метод	0.10	Закрепление отсутствует
176	417760.96	2245202.47	Геодезический метод	0.10	Закрепление отсутствует
177	417693.03	2244997.94	Геодезический метод	0.10	Закрепление отсутствует
178	417628.83	2244803.65	Геодезический метод	0.10	Закрепление отсутствует
179	417560.64	2244598.92	Геодезический метод	0.10	Закрепление отсутствует
180	417491.90	2244390.07	Геодезический метод	0.10	Закрепление отсутствует
181	417422.59	2244181.35	Геодезический метод	0.10	Закрепление отсутствует
182	417354.86	2243977.21	Геодезический метод	0.10	Закрепление отсутствует
183	417287.30	2243771.29	Геодезический метод	0.10	Закрепление отсутствует
184	417217.19	2243559.30	Геодезический метод	0.10	Закрепление отсутствует
185	417151.43	2243359.03	Геодезический метод	0.10	Закрепление отсутствует
186	417079.08	2243142.40	Геодезический метод	0.10	Закрепление отсутствует
187	417011.43	2242938.66	Геодезический метод	0.10	Закрепление отсутствует
188	416944.10	2242734.22	Геодезический метод	0.10	Закрепление отсутствует
189	416875.97	2242529.31	Геодезический метод	0.10	Закрепление отсутствует
190	416810.59	2242332.12	Геодезический метод	0.10	Закрепление отсутствует
191	416745.88	2242137.90	Геодезический метод	0.10	Закрепление отсутствует
192	416678.96	2241936.25	Геодезический метод	0.10	Закрепление отсутствует
193	416616.15	2241746.38	Геодезический метод	0.10	Закрепление отсутствует
194	416546.96	2241542.47	Геодезический метод	0.10	Закрепление отсутствует
195	416484.59	2241350.86	Геодезический метод	0.10	Закрепление отсутствует
196	416421.44	2241159.83	Геодезический метод	0.10	Закрепление отсутствует
197	416351.24	2240948.22	Геодезический метод	0.10	Закрепление отсутствует

## 2. Сведения о характерных точках границ объекта

Обозначение характерных точек границ	Координаты, м		Метод определения координат характерной точки	Средняя квадратическая погрешность положения характерной точки (Mt), м	Описание обозначения точки на местности (при наличии)
	X	Y			
1	2	3	4	5	6
198	416289.73	2240754.35	Геодезический метод	0.10	Закрепление отсутствует
199	416212.54	2240528.52	Геодезический метод	0.10	Закрепление отсутствует
200	416152.25	2240348.49	Геодезический метод	0.10	Закрепление отсутствует
201	416098.04	2240181.60	Геодезический метод	0.10	Закрепление отсутствует
202	416045.14	2240023.68	Геодезический метод	0.10	Закрепление отсутствует
203	415993.41	2239867.25	Геодезический метод	0.10	Закрепление отсутствует
204	415921.83	2239652.13	Геодезический метод	0.10	Закрепление отсутствует
205	415865.43	2239483.41	Геодезический метод	0.10	Закрепление отсутствует
206	415838.39	2239398.30	Геодезический метод	0.10	Закрепление отсутствует
1	415883.00	2239373.60	Геодезический метод	0.10	Закрепление отсутствует

## 3. Сведения о характерных точках части (частей) границы объекта

Обозначение характерных точек части границы	Координаты, м		Метод определения координат характерной точки	Средняя квадратическая погрешность положения характерной точки (Mt), м	Описание обозначения точки на местности (при наличии)
	X	Y			
1	2	3	4	5	6
-	-	-	-	-	-







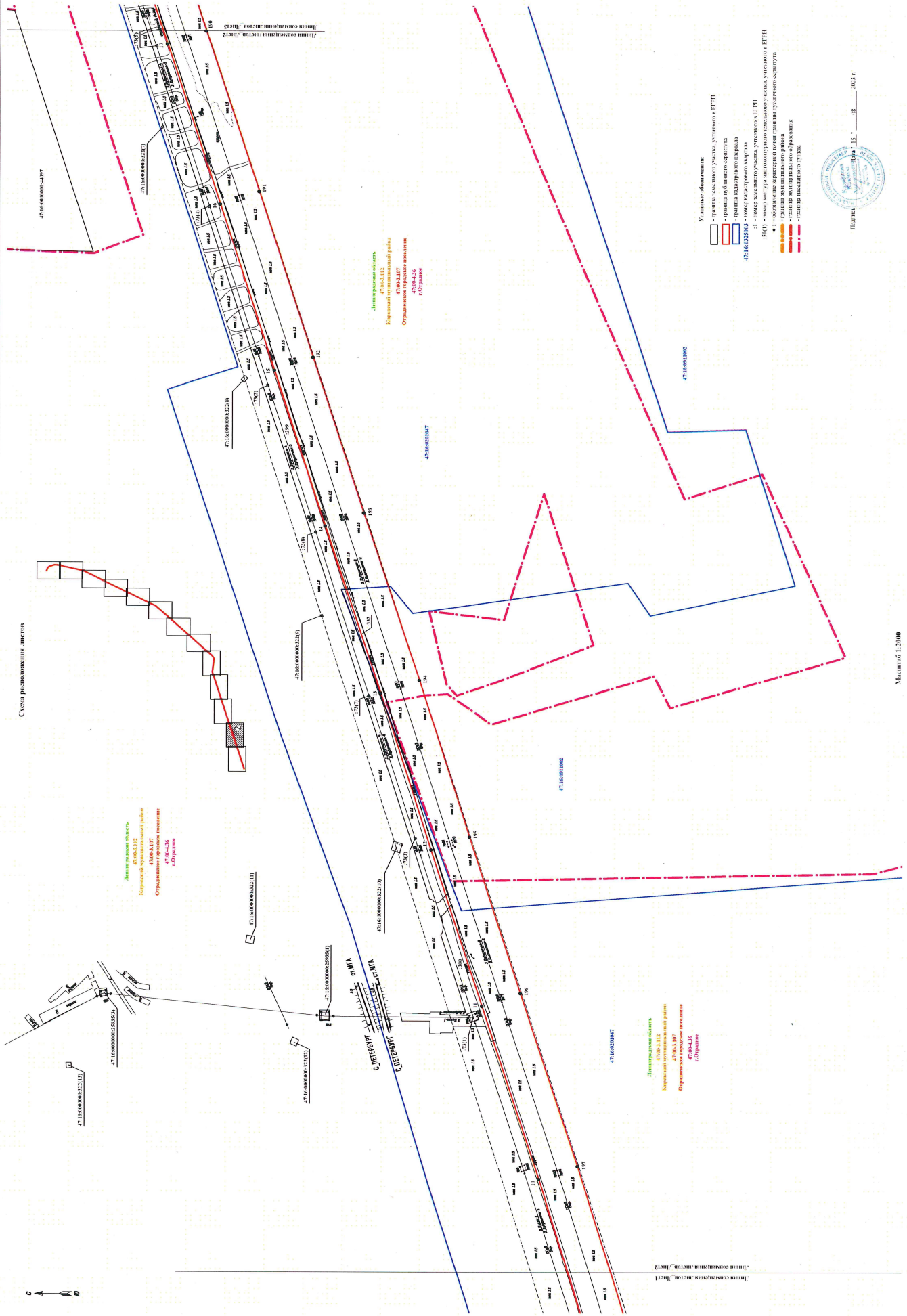


Схема розміщення листів

Лінійна ділянка об'єкта  
47.054.1.12  
Кордони територіальної одиниці  
Оформлені територіальні межі населення  
47.054.1.5  
47.054.1.6  
47.054.1.7

Лінійна ділянка об'єкта  
47.054.1.12  
Кордони територіальної одиниці  
Оформлені територіальні межі населення  
47.054.1.5  
47.054.1.6  
47.054.1.7

Лінійна ділянка об'єкта  
47.054.1.12  
Кордони територіальної одиниці  
Оформлені територіальні межі населення  
47.054.1.5  
47.054.1.6  
47.054.1.7

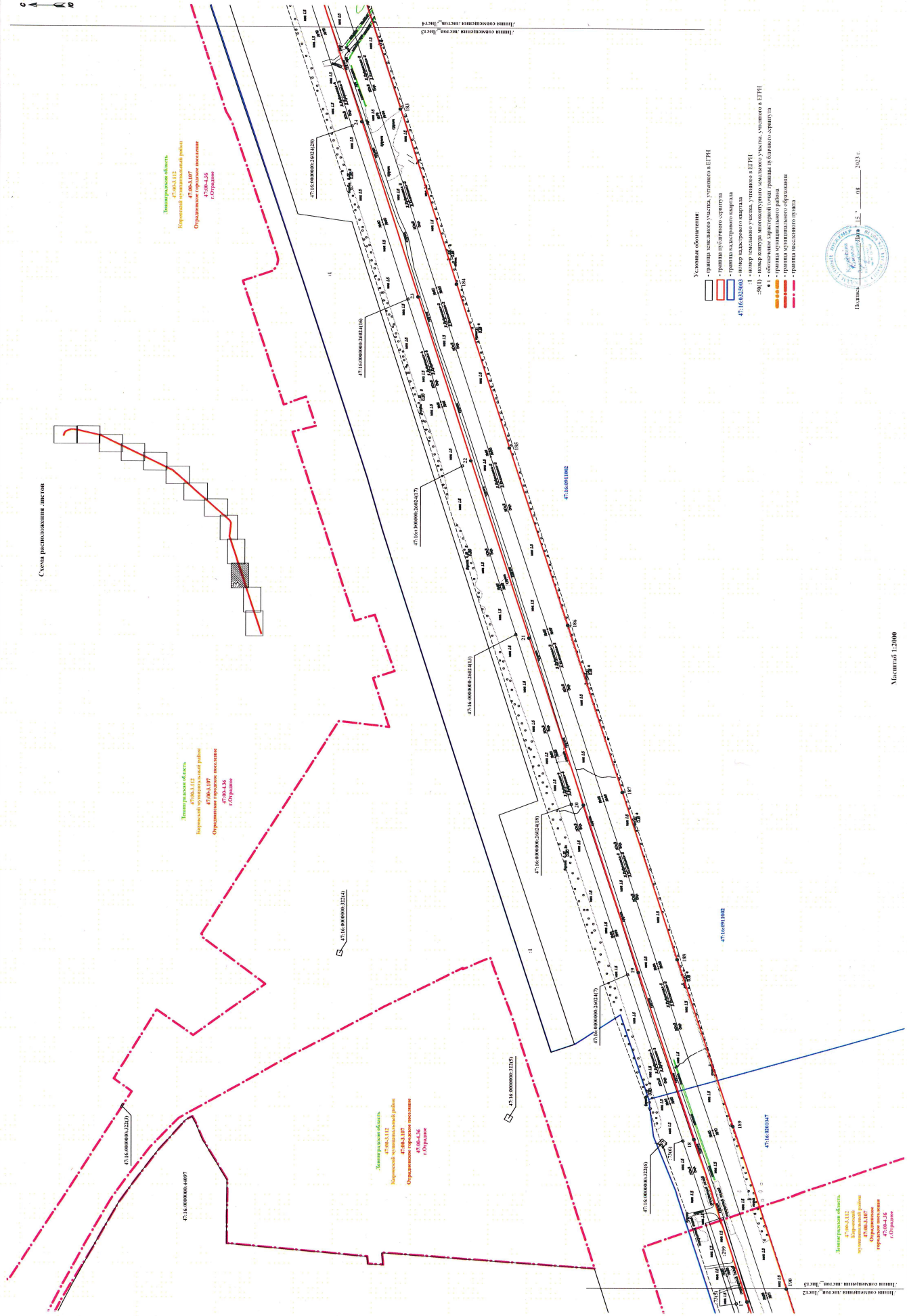
- Установчі обмеження:
- границя земельної ділянки, учасника в ЕПТН
  - границя публічного сервісу
  - границя сільськогосподарського кордону
  - межі земельної ділянки, учасника в ЕПТН
  - межі земельної ділянки, учасника в ЕПТН
- 47.16.000000.2212.10
- 1 - об'єкти територіальної одиниці населеного пункту, учасника в ЕПТН
  - границя житлового району
  - границя територіальної одиниці населення
  - границя населеного пункту



Підпис: \_\_\_\_\_ 08. 2023 г.

Масштаб 1:2000

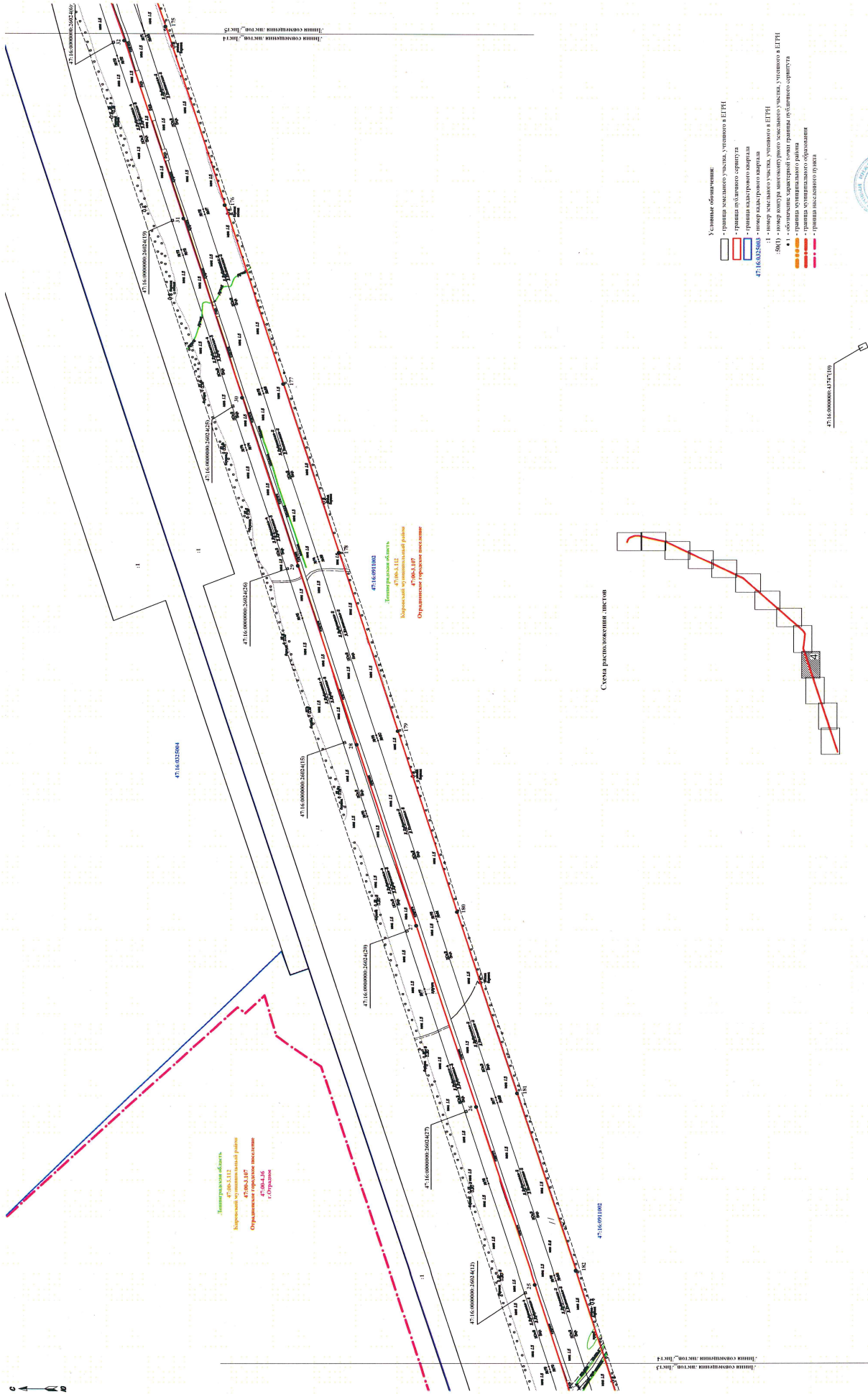
Схема расположения листов



- Условные обозначения:
- граница земельного участка, учтенного в ЕЛРН
  - граница дачного участка
  - граница кадастрового квартала
  - поперек земельного участка, учтенного в ЕЛРН
  - объект недвижимости, учтенный в Едином государственном реестре недвижимости
  - граница муниципального образования
  - граница кадастрового квартала
  - граница кадастрового квартала
- 47:16:0000000-3223.0  
47:16:0000000-3223.1  
47:16:0000000-3223.2  
47:16:0000000-3223.3  
47:16:0000000-3223.4  
47:16:0000000-3223.5  
47:16:0000000-3223.6  
47:16:0000000-3223.7  
47:16:0000000-3223.8  
47:16:0000000-3223.9  
47:16:0000000-3224.0  
47:16:0000000-3224.1  
47:16:0000000-3224.2  
47:16:0000000-3224.3  
47:16:0000000-3224.4  
47:16:0000000-3224.5  
47:16:0000000-3224.6  
47:16:0000000-3224.7  
47:16:0000000-3224.8  
47:16:0000000-3224.9  
47:16:0000000-3224.10  
47:16:0000000-3224.11  
47:16:0000000-3224.12  
47:16:0000000-3224.13  
47:16:0000000-3224.14  
47:16:0000000-3224.15  
47:16:0000000-3224.16  
47:16:0000000-3224.17  
47:16:0000000-3224.18  
47:16:0000000-3224.19  
47:16:0000000-3224.20  
47:16:0000000-3224.21  
47:16:0000000-3224.22  
47:16:0000000-3224.23  
47:16:0000000-3224.24  
47:16:0000000-3224.25  
47:16:0000000-3224.26  
47:16:0000000-3224.27  
47:16:0000000-3224.28  
47:16:0000000-3224.29  
47:16:0000000-3224.30  
47:16:0000000-3224.31  
47:16:0000000-3224.32  
47:16:0000000-3224.33  
47:16:0000000-3224.34  
47:16:0000000-3224.35  
47:16:0000000-3224.36  
47:16:0000000-3224.37  
47:16:0000000-3224.38  
47:16:0000000-3224.39  
47:16:0000000-3224.40  
47:16:0000000-3224.41  
47:16:0000000-3224.42  
47:16:0000000-3224.43  
47:16:0000000-3224.44  
47:16:0000000-3224.45  
47:16:0000000-3224.46  
47:16:0000000-3224.47  
47:16:0000000-3224.48  
47:16:0000000-3224.49  
47:16:0000000-3224.50  
47:16:0000000-3224.51  
47:16:0000000-3224.52  
47:16:0000000-3224.53  
47:16:0000000-3224.54  
47:16:0000000-3224.55  
47:16:0000000-3224.56  
47:16:0000000-3224.57  
47:16:0000000-3224.58  
47:16:0000000-3224.59  
47:16:0000000-3224.60  
47:16:0000000-3224.61  
47:16:0000000-3224.62  
47:16:0000000-3224.63  
47:16:0000000-3224.64  
47:16:0000000-3224.65  
47:16:0000000-3224.66  
47:16:0000000-3224.67  
47:16:0000000-3224.68  
47:16:0000000-3224.69  
47:16:0000000-3224.70  
47:16:0000000-3224.71  
47:16:0000000-3224.72  
47:16:0000000-3224.73  
47:16:0000000-3224.74  
47:16:0000000-3224.75  
47:16:0000000-3224.76  
47:16:0000000-3224.77  
47:16:0000000-3224.78  
47:16:0000000-3224.79  
47:16:0000000-3224.80  
47:16:0000000-3224.81  
47:16:0000000-3224.82  
47:16:0000000-3224.83  
47:16:0000000-3224.84  
47:16:0000000-3224.85  
47:16:0000000-3224.86  
47:16:0000000-3224.87  
47:16:0000000-3224.88  
47:16:0000000-3224.89  
47:16:0000000-3224.90  
47:16:0000000-3224.91  
47:16:0000000-3224.92  
47:16:0000000-3224.93  
47:16:0000000-3224.94  
47:16:0000000-3224.95  
47:16:0000000-3224.96  
47:16:0000000-3224.97  
47:16:0000000-3224.98  
47:16:0000000-3224.99  
47:16:0000000-3225.0



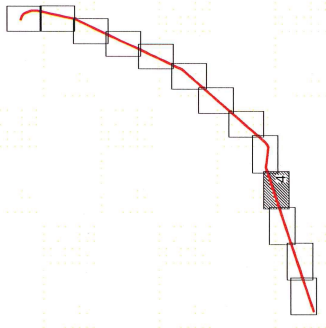
Ивант 1:2000



Линия раздела земель  
47-08-0112  
Историческая граница  
47-08-0117  
Ограничение территории населения  
47-08-0116  
С/объект

Линия раздела земель  
47-16-091102  
Историческая граница  
47-08-0117  
Ограничение территории населения

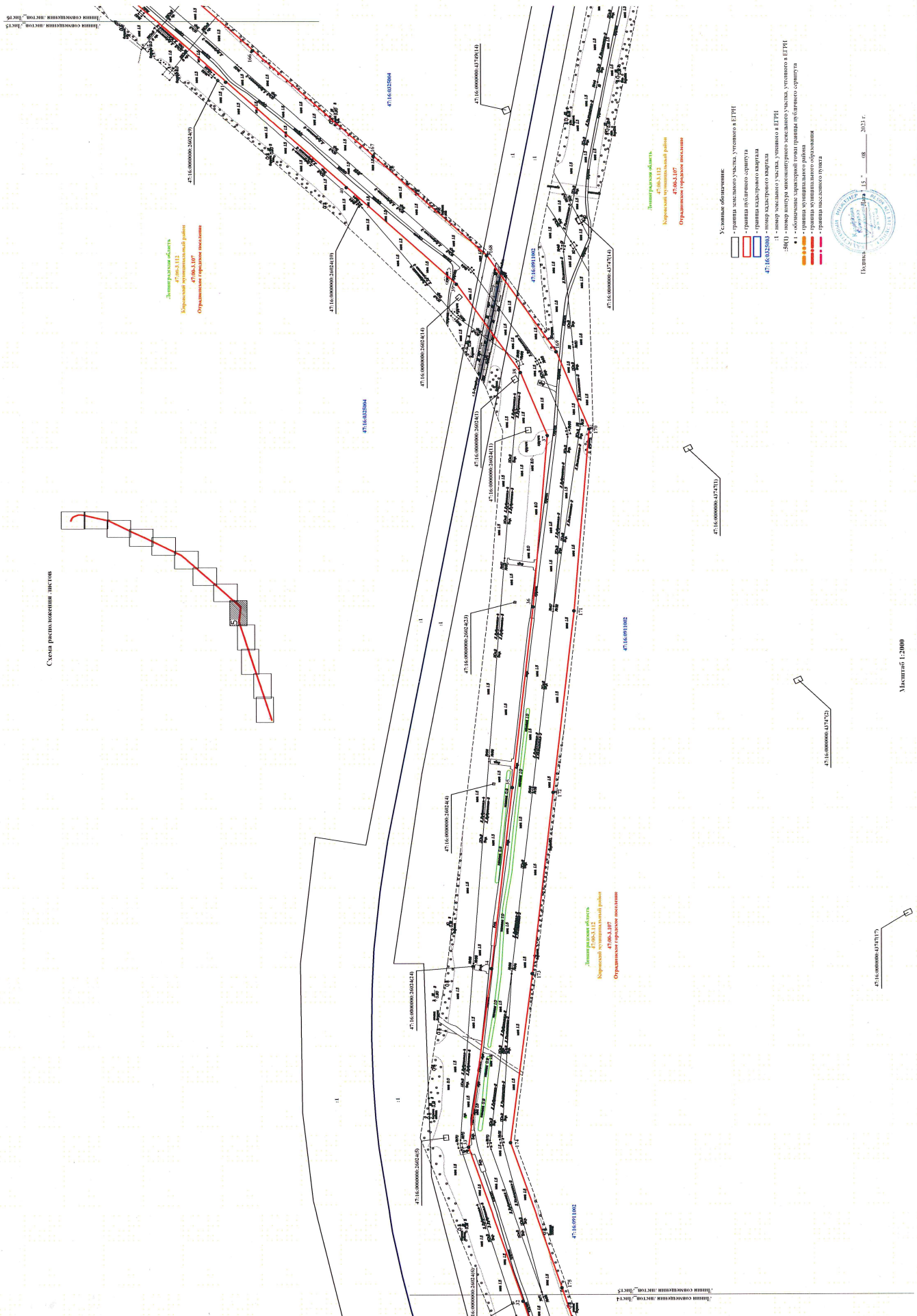
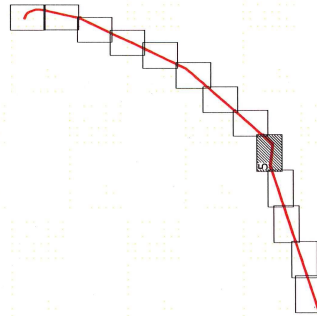
Схема размещения листов



- Условные обозначения
- граница земельного участка, учтенного в ЕГРН
  - граница объекта
  - граница кадастрового квартала
  - граница кадастрового квартала
  - граница земельного участка, учтенного в ЕГРН
  - граница земельного участка, учтенного в ЕГРН
  - граница земельного участка, учтенного в ЕГРН
  - граница земельного участка, учтенного в ЕГРН
  - граница земельного участка, учтенного в ЕГРН
  - граница земельного участка, учтенного в ЕГРН



Схема розміщення листів



Львівська область  
Рівненський район  
Сторожинецька громада  
Оутрачківська територіальна громада

Львівська область  
Рівненський район  
Сторожинецька громада  
Оутрачківська територіальна громада

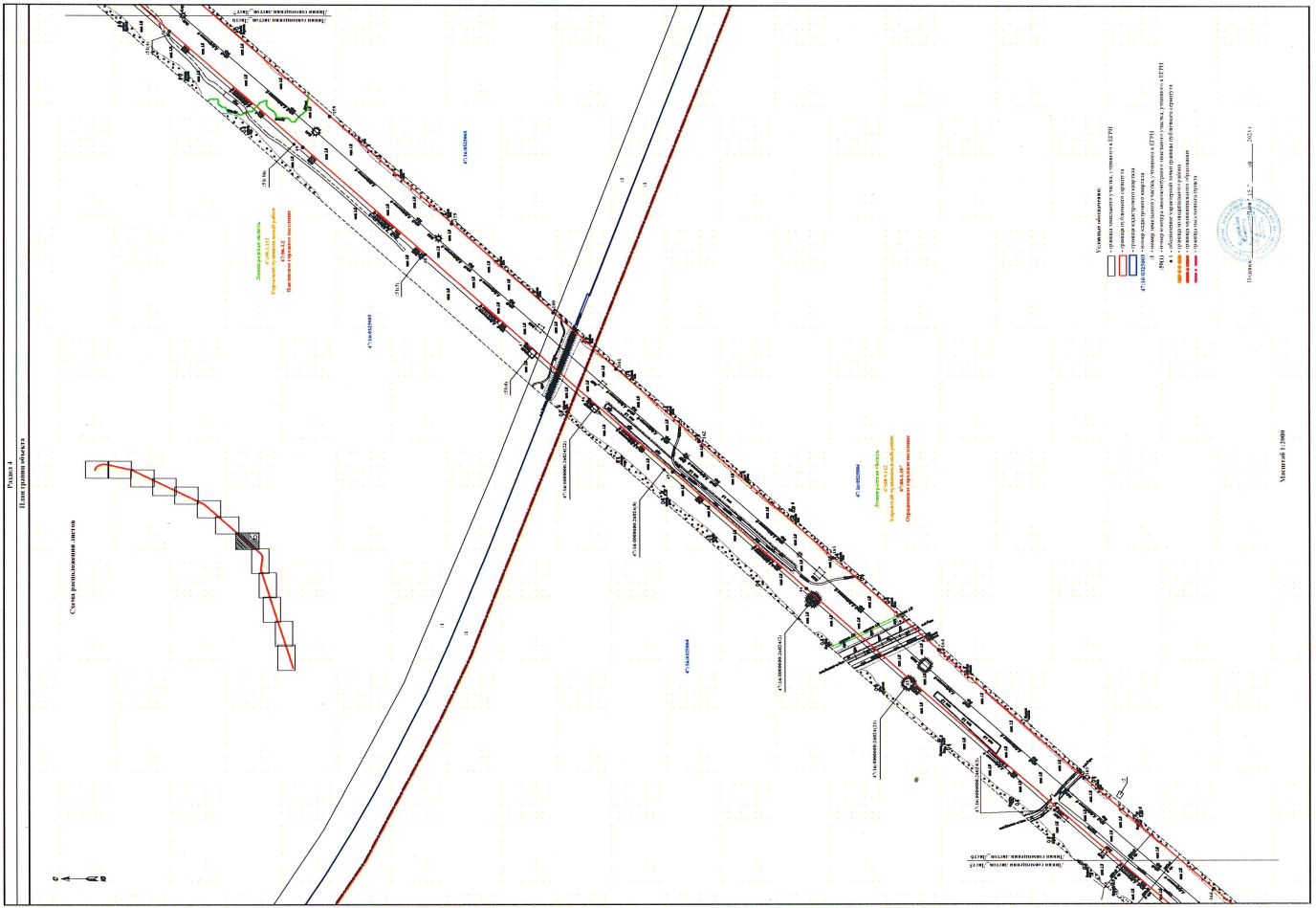
Львівська область  
Рівненський район  
Сторожинецька громада  
Оутрачківська територіальна громада

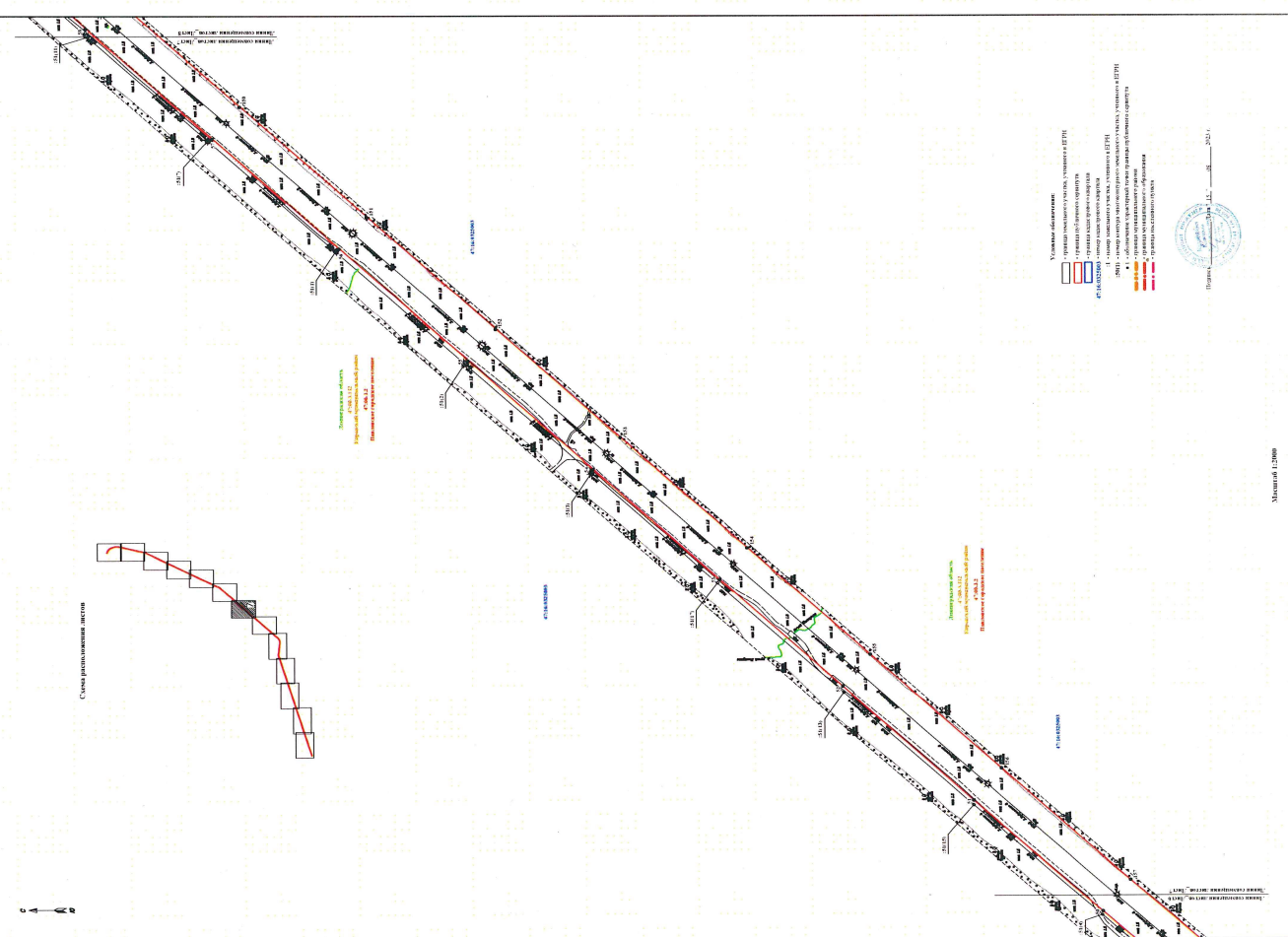
- Умовне обозначення:
- границя земельногo участка, утвореногo в ЄДРПІ
  - границя публичного сервіту
  - границя кадастровогo квартала
  - границя вулиць, мікрорайонів, населених пунктів, територій в ЄДРПІ
  - границя територіальної громади
  - границя вулиць, мікрорайонів, населених пунктів, територій в ЄДРПІ
  - границя муніципального району
  - границя національного об'єкта
  - границя населеногo пункту



Постанова № 108 від 08.08.2023 г.

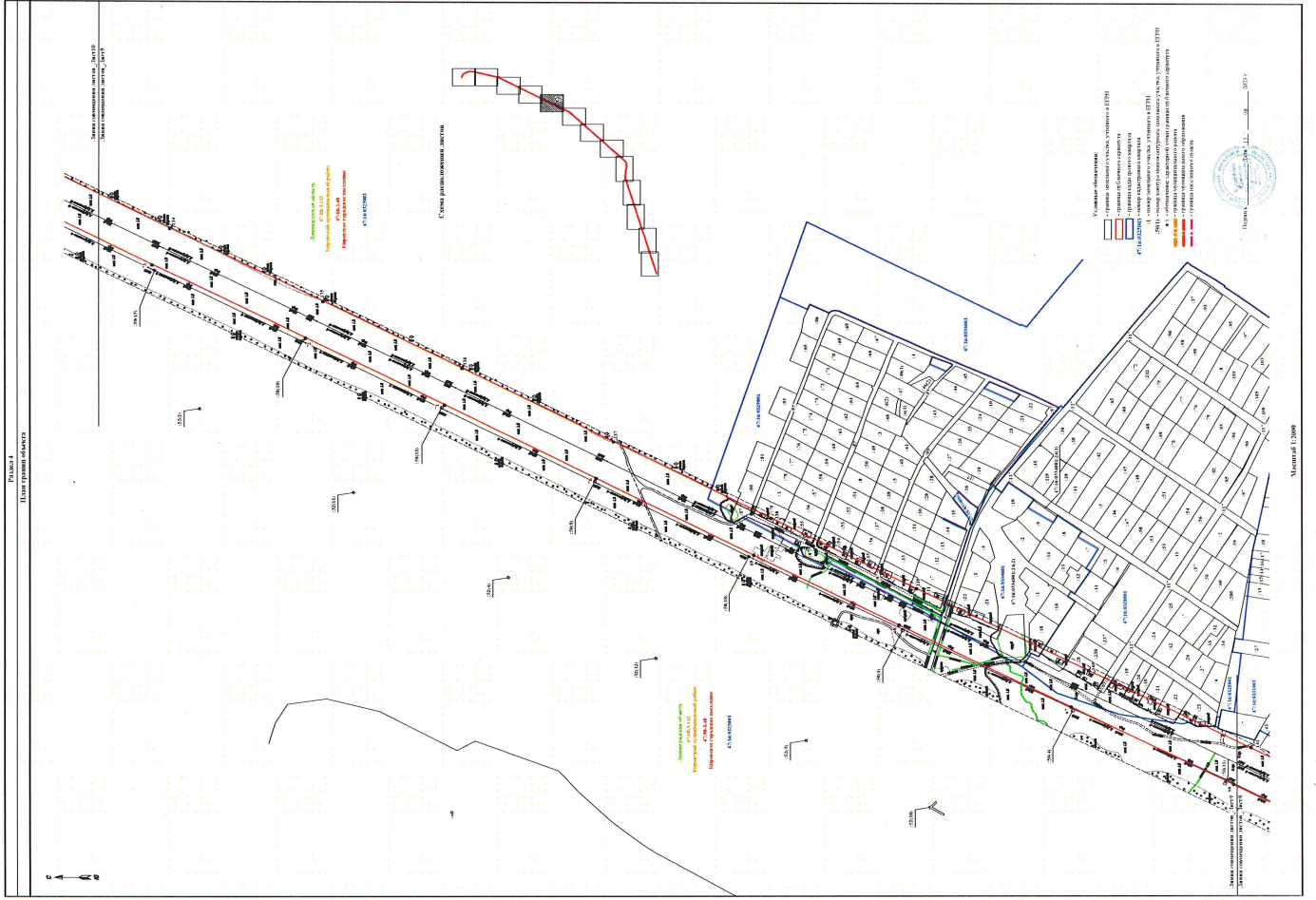
Масштаб 1:2000




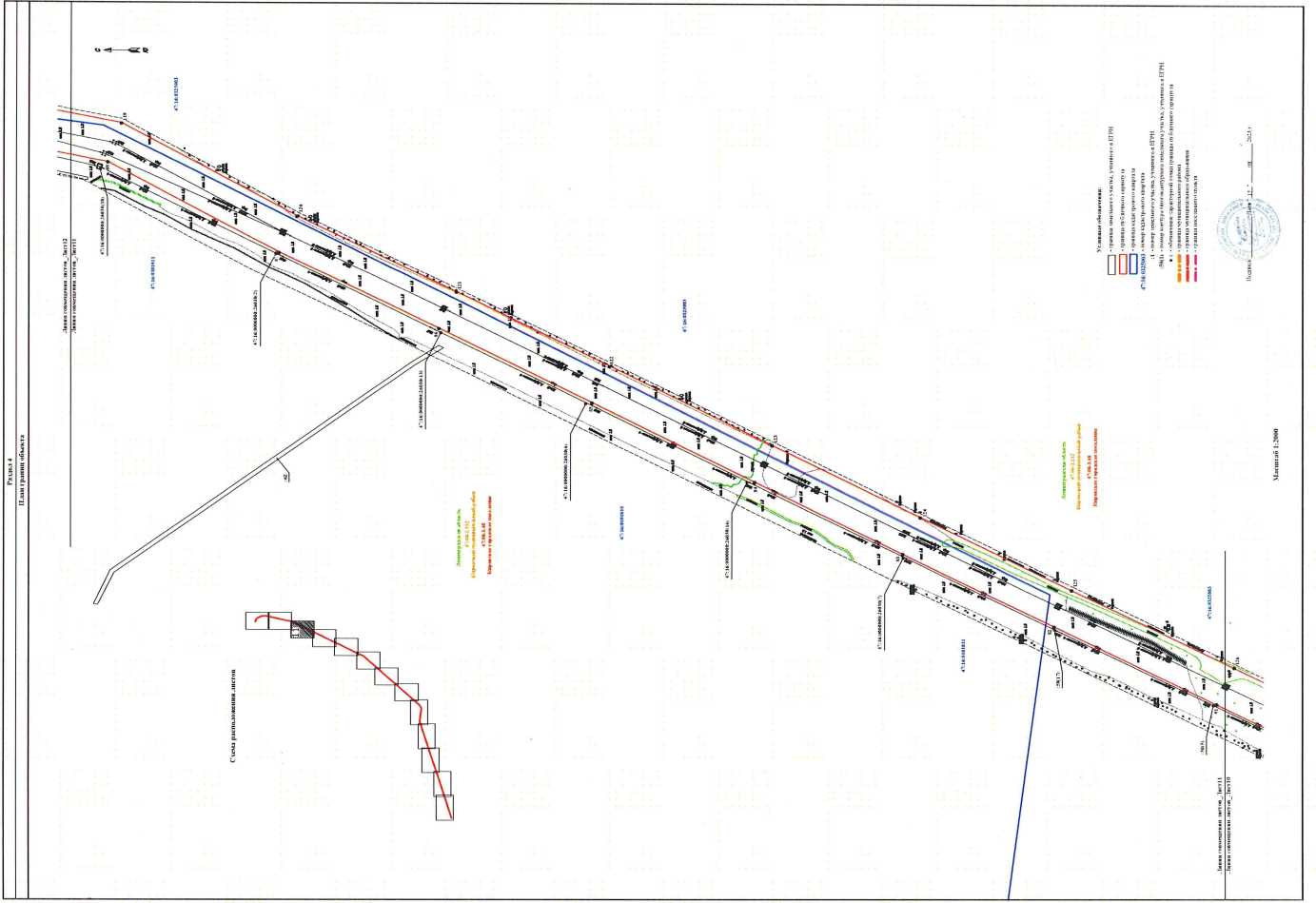












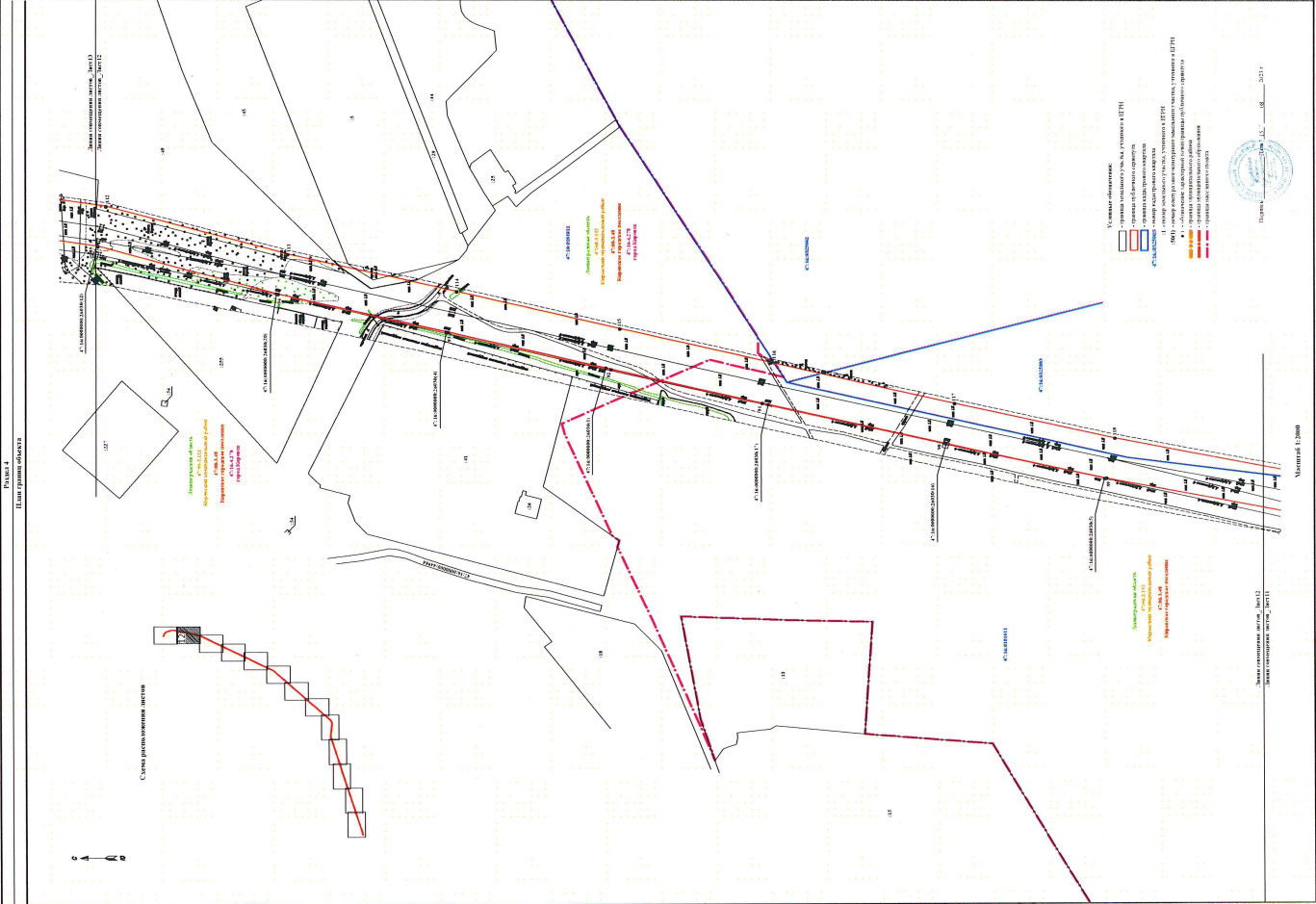


РИСУНОК 4  
 План-схема



Масштаб 1:2000

