



ЛЕНИНГРАДСКИЙ ОБЛАСТНОЙ КОМИТЕТ ПО УПРАВЛЕНИЮ
ГОСУДАРСТВЕННЫМ ИМУЩЕСТВОМ
(ЛЕНОБЛКОМИМУЩЕСТВО)

РАСПОРЯЖЕНИЕ

22 декабря 2022 года

№ 1816

Санкт-Петербург

О внесении изменений в распоряжение Ленинградского областного комитета по управлению государственным имуществом от 7 октября 2020 года № 1484 «Об установлении публичного сервитута на земли и земельные участки, расположенные в Гатчинском и Лужском муниципальных районах Ленинградской области»

На основании обращения общества с ограниченной ответственностью «Газпром Трансгаз Санкт-Петербург» от 22.11.2022 № 33-3/24281:

1. Внести в распоряжение Ленинградского областного комитета по управлению государственным имуществом от 7 октября 2020 года № 1484 «Об установлении публичного сервитута на земли и земельные участки, расположенные в Гатчинском и Лужском муниципальных районах Ленинградской области» следующие изменения:

1.1. включить в Приложение 1 к распоряжению Леноблкомимущества от 7 октября 2020 года № 1484 земельные участки согласно Приложению 1.1 к настоящему распоряжению.

1.2. Приложение № 2 к распоряжению Леноблкомимущества от 7 октября 2020 года № 1484 изложить согласно Приложению 2.1 к настоящему распоряжению.

2. В течение пяти рабочих дней со дня издания настоящего распоряжения отделу формирования и учета земельных ресурсов Леноблкомимущества:

2.1. обеспечить размещение распоряжения на официальном сайте комитета (<http://kugi.lenobl.ru>) в информационно-телекоммуникационной сети "Интернет";

2.2. направить копию распоряжения в Управление Федеральной службы государственной регистрации, кадастра и картографии по Ленинградской области;

2.3. направить копию распоряжения обладателю публичного сервитута, а также сведения, предусмотренные подпунктом 5 пункта 7 статьи 39.43 Земельного кодекса Российской Федерации.

3. Контроль за исполнением распоряжения возложить на заместителя председателя Леноблкомимущества Б.В.Яровенко.

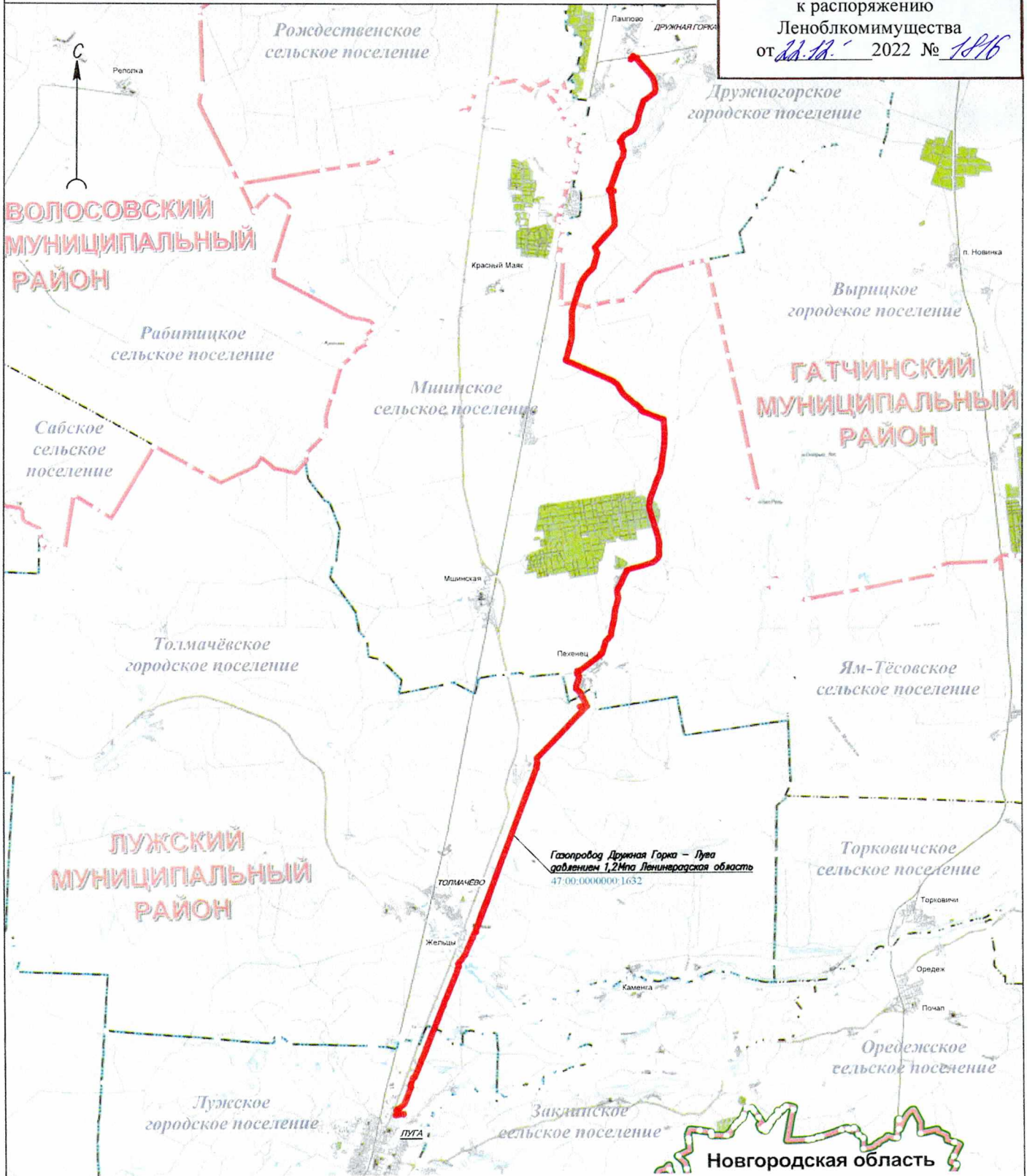
Председатель комитета














П.А. Немчинов

Приложение 1.1
к распоряжению Леноблкомимущества
от 22 декабря 2022 № 1816

Адрес или иное описание местоположения земельного участка (участков), в отношении которого испрашивается публичный сервитут	Кадастровый номер земельного участка
Ленинградская область, Лужский район, Мшинское сельское поселение, м. Мшинская, СНТ «Балтиец-2»	47:29:0000000:390
Местоположение установлено относительно ориентира, расположенного в границах участка. Почтовый адрес ориентира: Ленинградская область, Гатчинский район, Опытное лесное хозяйство Сиверский лес, Дивенское лесничество, кв. 47,80,88, кв. 47,80,88	47:23:0000000:395



Используемые условные знаки и обозначения:

-  - обозначение границы Ленинградской области
-  - обозначение границы муниципального района
-  - обозначение границы городского поселения
-  - обозначение границы сельского поселения
-  - обозначение границы публичного сервитута
-  **ВОЛОСОВСКИЙ МУНИЦИПАЛЬНЫЙ РАЙОН** - обозначение наименования муниципального района
-  **Мшинское сельское поселение** - обозначение наименования поселения
-  **Мшинская** - обозначение наименования населенного пункта
-  **ТОЛМАЧЕВО** - обозначение наименования административного центра поселения
-  **ПУГА** - обозначение наименования центра муниципального района
-  47.00.0000000.1632 - обозначение границы сооружения с К № 47.00.0000000.1632 - Газопровод Дружная Горка - Луга давлением 1,2Мпа Ленинградская область

Масштаб 1:200000

Кадастровый инженер Зейслер М.А.

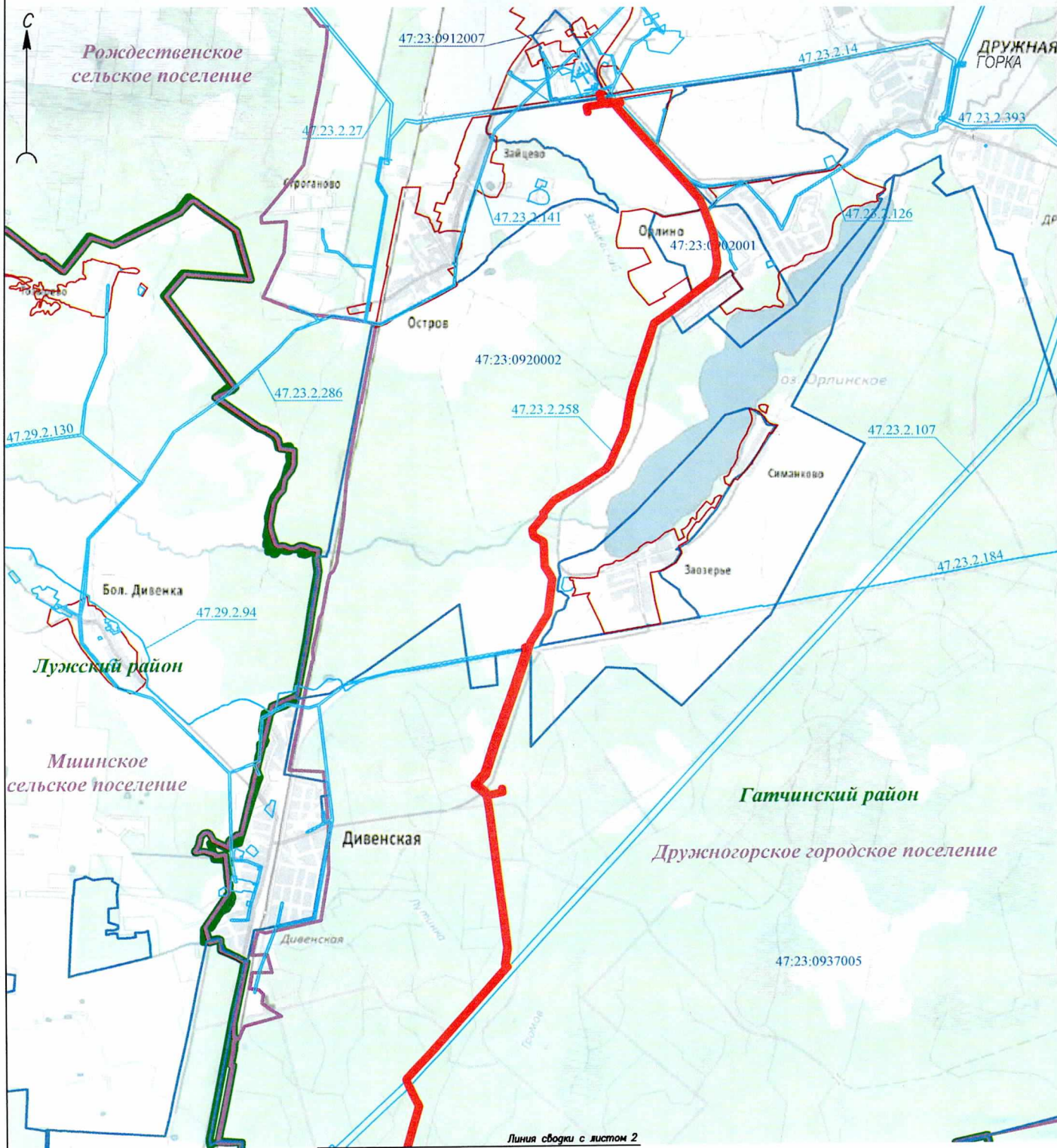
Подпись

Дата "21" ноября, 2022 г.



Схема расположения границ публичного сервитута

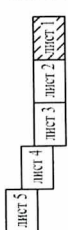
Ситуационный план







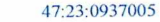



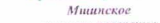


Линия обводки с листом 2

Масштаб 1:40000

Схема расположения листов:



Используемые условные знаки и обозначения:

-  - обозначение границы района
-  - обозначение границы поселения
-  - обозначение границы населенного пункта
-  - обозначение границы кадастрового квартала
-  - обозначение номера кадастрового квартала
-  - обозначение границы публичного сервитута
-  - обозначение границы сооружения - Газопровод Дружная Горка - Луга давлением 1,2Мпа Ленинградская область
-  - обозначение наименования района
-  - обозначение наименования поселения
-  - граница зоны с особыми условиями использования территории
-  - обозначение зоны с особыми условиями использования территории

Кадастровый инженер Зейслер М.А.

Подпись

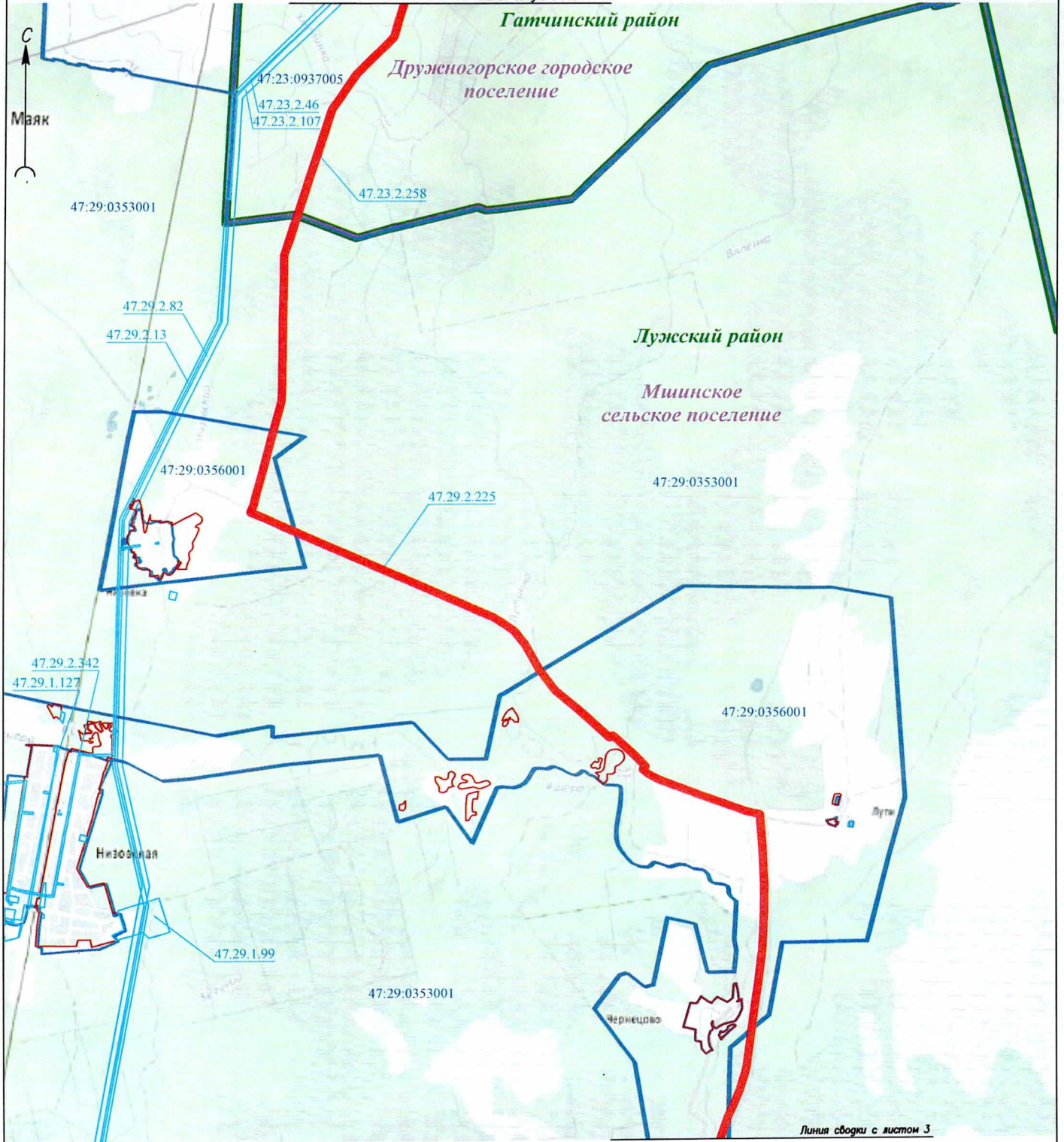
Дата "21" ноября 2022 г.



Схема расположения границ публичного сервитута

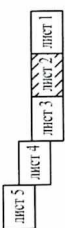
Ситуационный план

Линия сводки с листом 1










Масштаб 1:40000

Схема расположения листов:



Используемые условные знаки и обозначения:

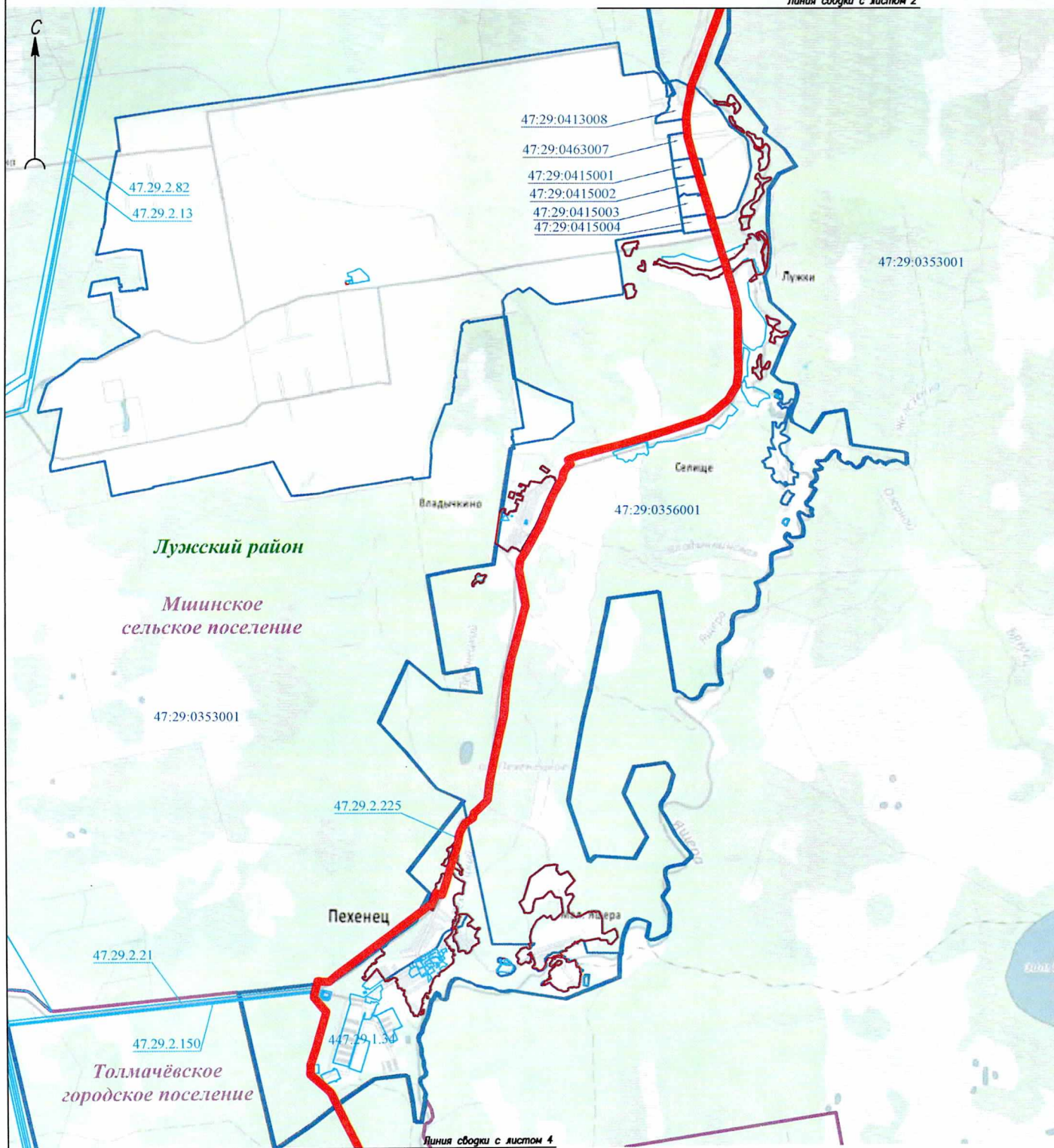
-  - обозначение границы района
-  - обозначение границы поселения
-  - обозначение границы населенного пункта
-  - обозначение границы кадастрового квартала
- 47:29:0353001** - обозначение номера кадастрового квартала
-  - обозначение границы публичного сервитута
-  - обозначение границы сооружения - Газопровод Дружная Горка - Луга давлением 1,2Мпа Ленинградская область
- Лужский район**
Мишинское сельское поселение - обозначение наименования района
Мишинское сельское поселение - обозначение наименования поселения
-  - граница зоны с особыми условиями использования территории
- 47.23.2.258** - обозначение зоны с особыми условиями использования территории

Кадастровый инженер Зейслер М.А.

Подпись

Дата "21" ноября 2022 г.

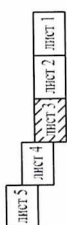















Линия связи с листом 4

Масштаб 1:40000

Схема расположения листов:



Используемые условные знаки и обозначения:

-  - обозначение границы района
-  - обозначение границы поселения
-  - обозначение границы населенного пункта
-  - обозначение границы кадастрового квартала
-  - обозначение номера кадастрового квартала
-  - обозначение границы публичного сервитута
-  - обозначение границы сооружения - Газопровод Дружная Горка - Луга давлением 1,2Мпа Ленинградская область
-  **Лузский район** - обозначение наименования района
-  **Миинское сельское поселение** - обозначение наименования поселения
-  **47.29.2.225** - граница зоны с особыми условиями использования территории
-  - обозначение зоны с особыми условиями использования территории

Кадастровый инженер Зейслер М.А.



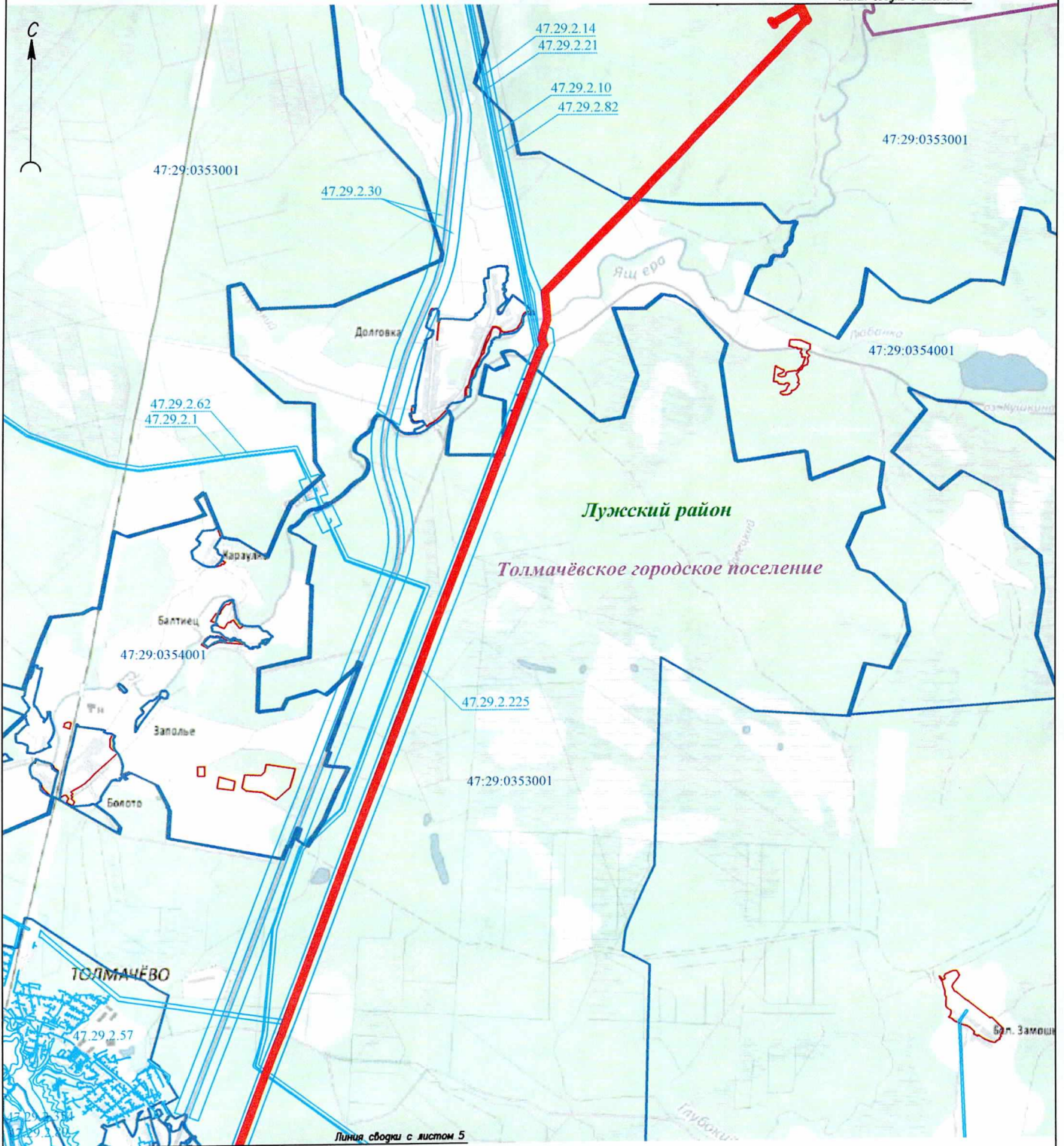
Подпись

Дата "21" ноября 2022 г.

Схема расположения границ публичного сервитута

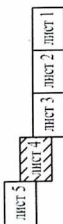
Ситуационный план

Линия сводки с листом 3














Масштаб 1:40000

Схема расположения листов:



Используемые условные знаки и обозначения:

-  - обозначение границы района
-  - обозначение границы поселения
-  - обозначение границы населенного пункта
-  - обозначение границы кадастрового квартала
-  - обозначение номера кадастрового квартала
-  - обозначение границы публичного сервитута
-  - обозначение границы сооружения - Газопровод Дружная Горка - Луга давлением 1,2Мпа Ленинградская область
-  - обозначение наименования района
-  - обозначение наименования поселения
-  - граница зоны с особыми условиями использования территории
-  - обозначение зоны с особыми условиями использования территории

Кадастровый инженер Зейслер М.А.

Подпись

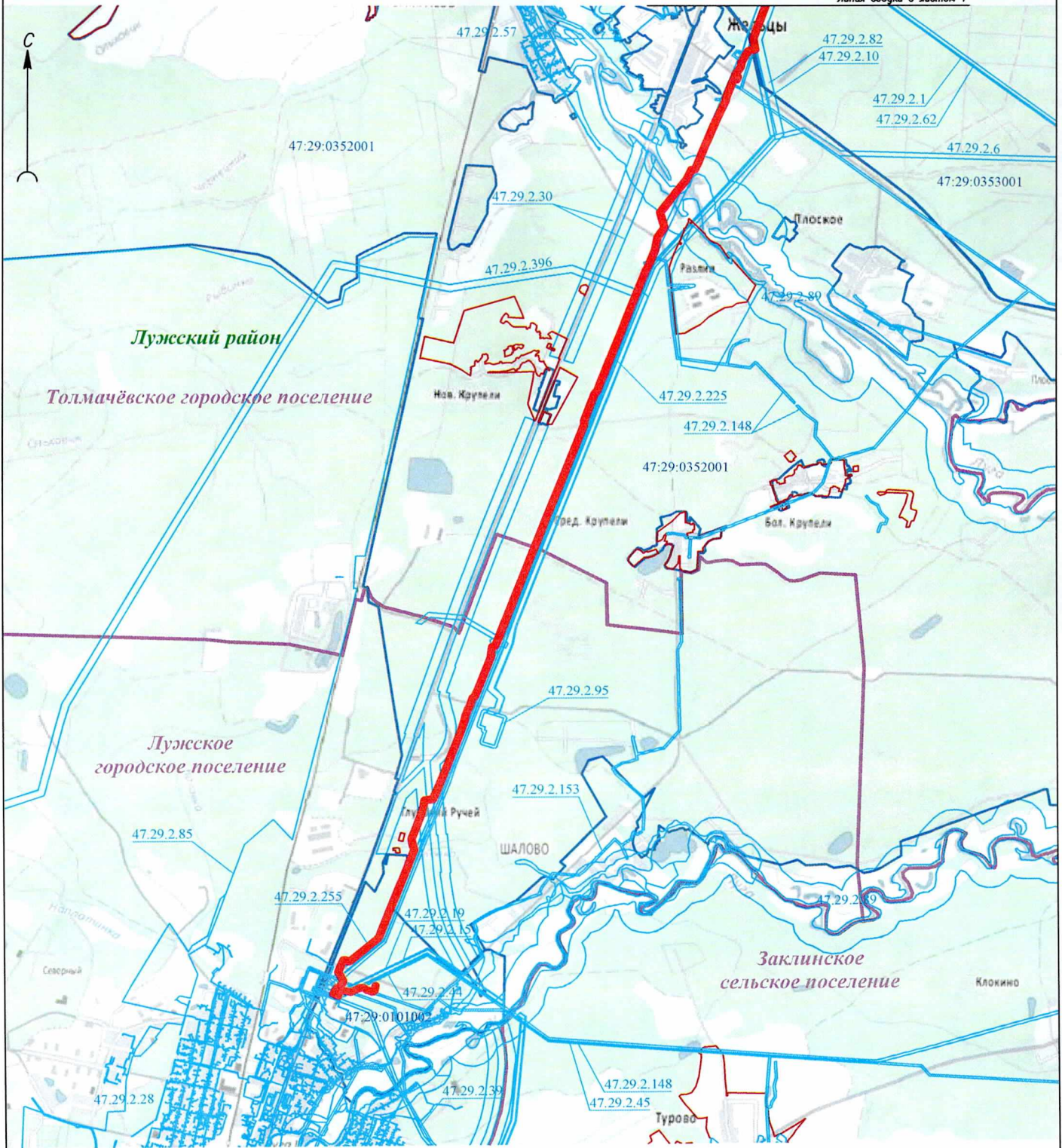
Дата "21" ноября 2022 г.



Схема расположения границ публичного сервитута

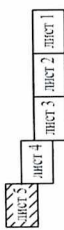
Ситуационный план

Линия сводки с листом 4










Масштаб 1:40000

Схема расположения листов:



Используемые условные знаки и обозначения:

-  - обозначение границы района
-  - обозначение границы поселения
-  - обозначение границы населенного пункта
-  - обозначение границы кадастрового квартала
- 47:29:0353001 - обозначение номера кадастрового квартала
-  - обозначение границы публичного сервитута
-  - обозначение границы сооружения - Газопровод Дружная Горка - Луга давлением 1,2Мпа Ленинградская область
- Лужеский район** - обозначение наименования района
- Толмачёвское городское поселение** - обозначение наименования поселения
- 47:29:2.225 - обозначение зоны с особыми условиями использования территории
-  - обозначение зоны с особыми условиями использования территории

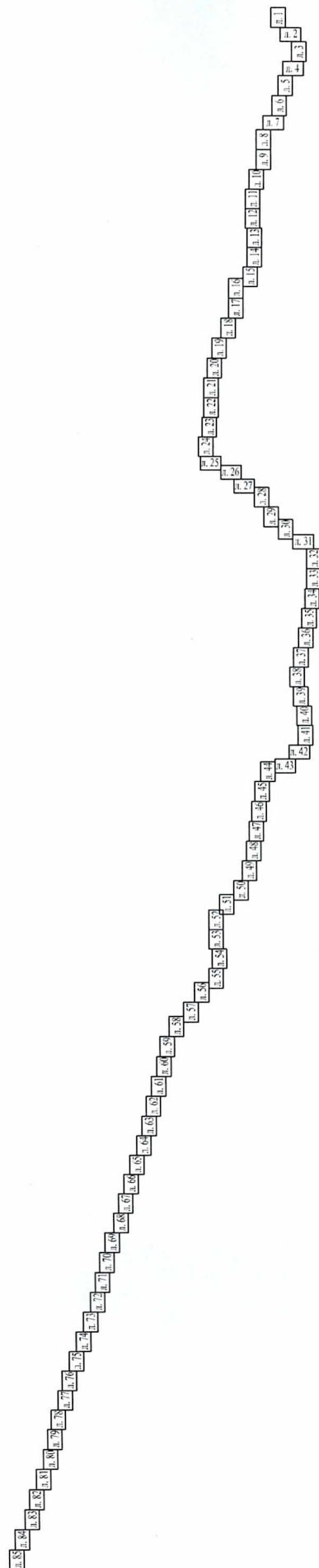
Кадастровый инженер Зейслер М.А.

Подпись

Дата "21" ноября 2022 г.



Схема расположения листов



Кадастровый инженер Зейслер М.А.

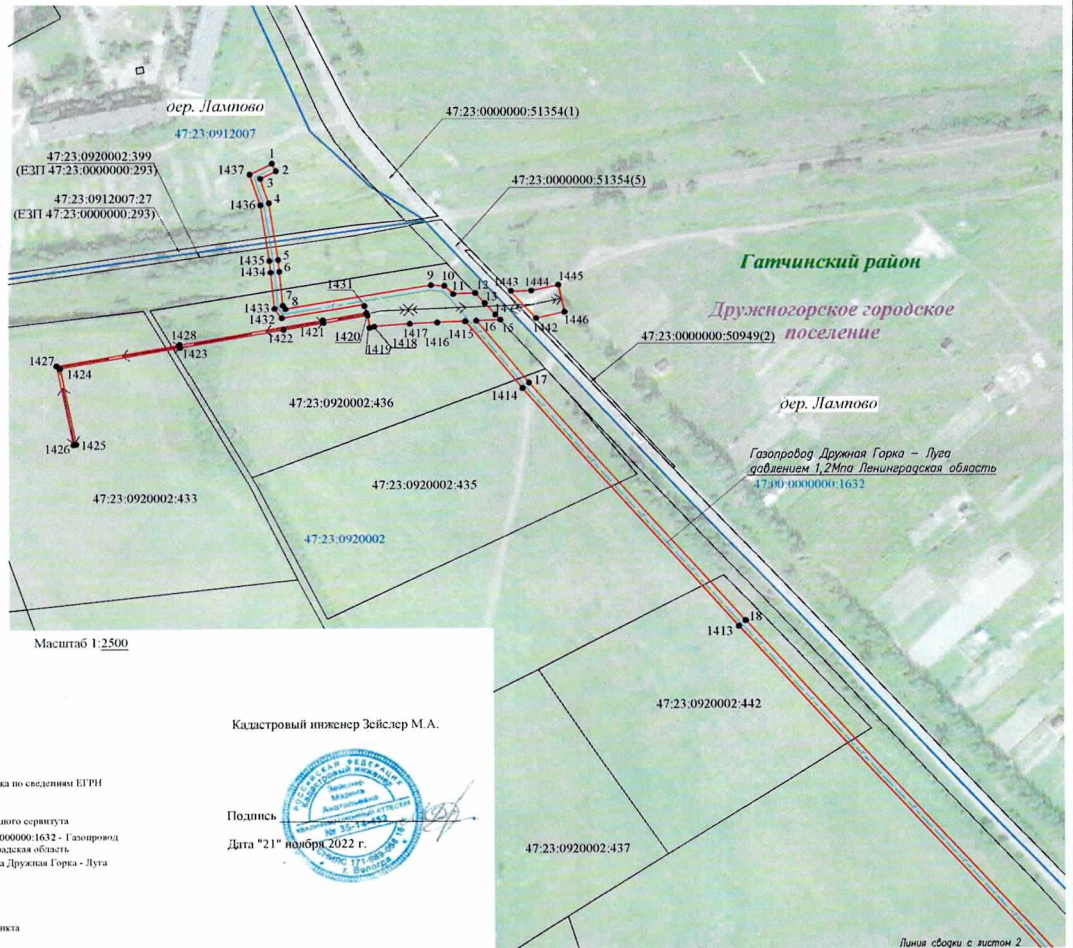
Подпись

Дата "21" ноября 2022 г.



Схема расположения границ публичного сервитута

Лист 1



Масштаб 1:2500

Используемые условные знаки и обозначения:

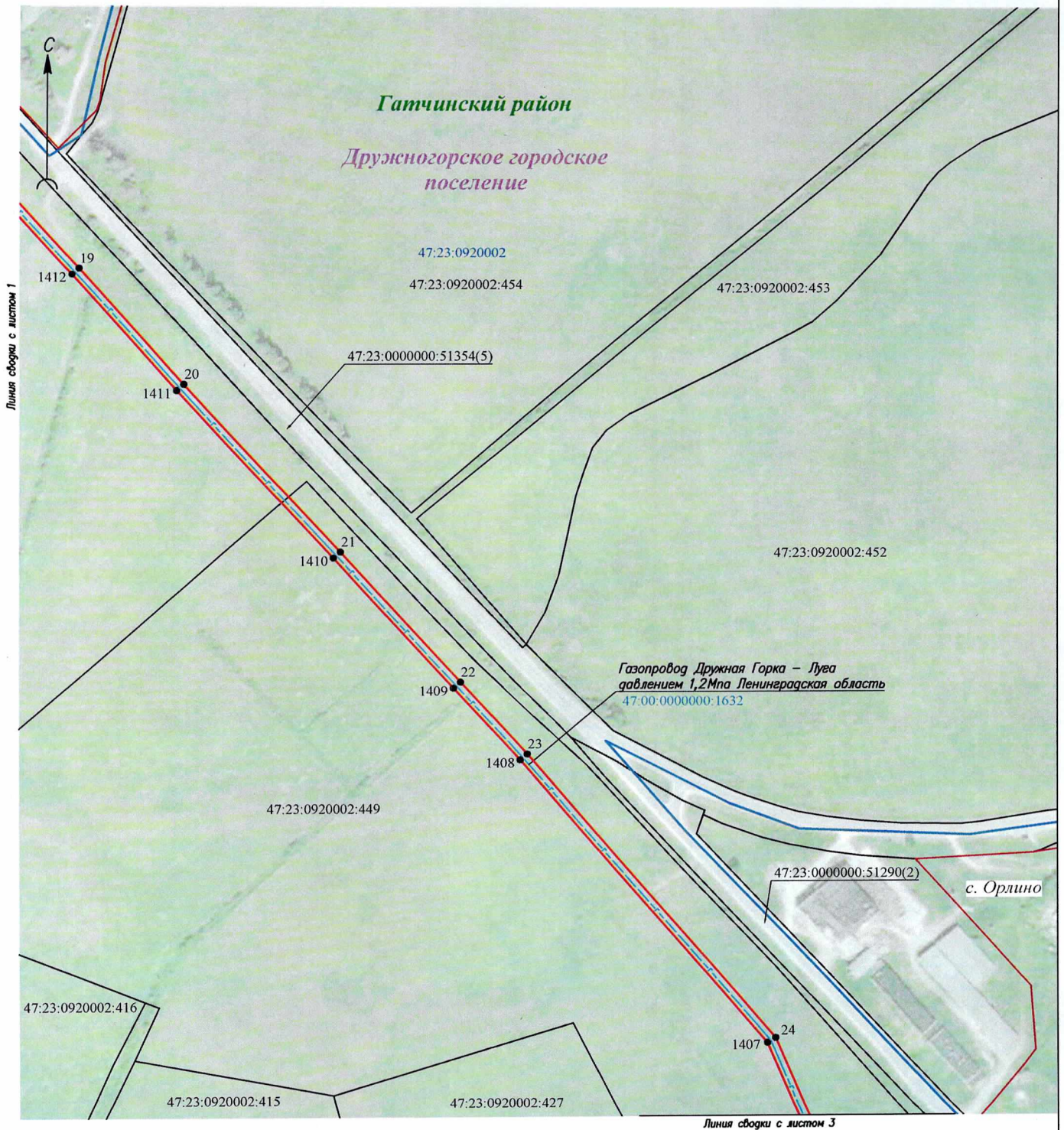
- обозначение границы района
- обозначение границы поселения
- обозначение границы населенного пункта
- обозначение граница кадастрового квартала
- обозначение номера кадастрового квартала
- граница и кадастровый номер земельного участка по сведениям ЕГРН
- обозначение граница публичного сервитута
- обозначение характерной точки границы публичного сервитута
- обозначение границы сооружения с КМ: 47:00:0000000:1632 - Газопровод Дружная Горка - Луца, давлением 1,2Мпа Ленинградская область
- обозначение границы охранной зоны газопровода Дружная Горка - Луца давлением 1,2Мпа Ленинградская область
- обозначение наименования района
- обозначение наименования поселения
- обозначение наименования населенного пункта

Кадастровый инженер Зейслер М.А.

Подпись
Дата "21" ноября 2022 г.










Линия связи с листом 2



Масштаб 1:2500

Используемые условные знаки и обозначения:

-  - обозначение границы района
-  - обозначение границы поселения
-  - обозначение границы населенного пункта
-  - обозначение границы кадастрового квартала
- 47:23:0920002 - обозначение номера кадастрового квартала
- 47:23:0920002:449 - граница и кадастровый номер земельного участка по сведениям ЕГРН
-  - обозначение границы публичного сервитута
-  - обозначение характерной точки границы публичного сервитута
- 47:00:0000000:1632 - обозначение границы сооружения с К № 47:00:0000000:1632 - Газопровод Дружная Горка - Луга давлением 1,2Мпа Ленинградская область
-  - обозначение границы охранной зоны газопровода Дружная Горка - Луга давлением 1,2Мпа Ленинградская область
- Гатчинский район** - обозначение наименования района
- Дружногорское городское поселение** - обозначение наименования поселения
- с. Орлино** - обозначение наименования населенного пункта

Кадастровый инженер Зейслер М.А.

Подпись







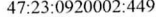





Дата "21" ноября 2022 г.



Схема расположения границ публичного сервитута



Используемые условные знаки и обозначения:

-  - обозначение границы района
-  - обозначение границы поселения
-  - обозначение границы населенного пункта
-  - обозначение границы кадастрового квартала
- 47:23:0920002
47:23:0920002:449 - обозначение номера кадастрового квартала
-  - граница и кадастровый номер земельного участка по сведениям ЕГРН
-  - обозначение границы публичного сервитута
-  - обозначение характерной точки границы публичного сервитута
-  - обозначение границы сооружения с К № 47:00:0000000:1632 - Газопровод Дружная Горка - Луга давлением 1,2МПа Ленинградская область
-  - обозначение границы охранной зоны газопровода Дружная Горка - Луга давлением 1,2МПа Ленинградская область
-  **Гатчинский район** - обозначение наименования района
-  Дружногорское городское поселение - обозначение наименования поселения
-  с. Орлино - обозначение наименования населенного пункта

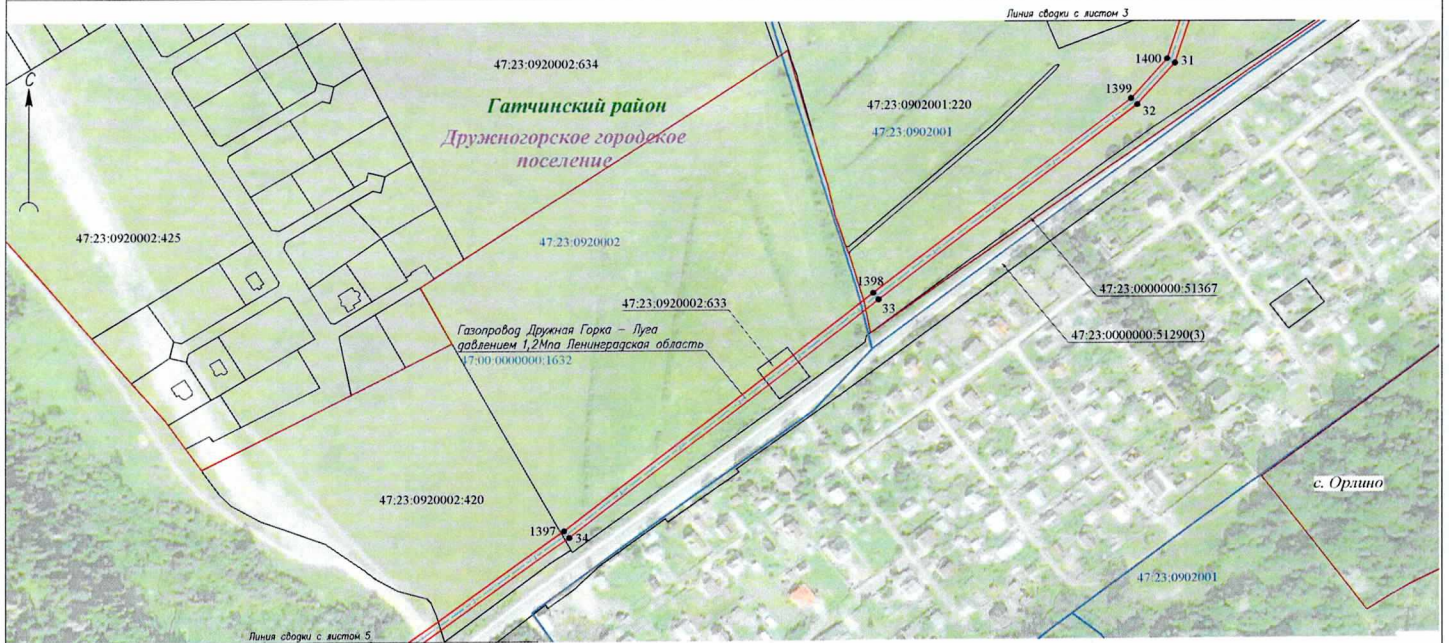
Кадастровый инженер Зейслер М.А.

Подпись

Дата "21" ноября 2022 г.
















Схема расположения границ публичного сервитута



Масштаб 1:2500

Используемые условные знаки и обозначения:

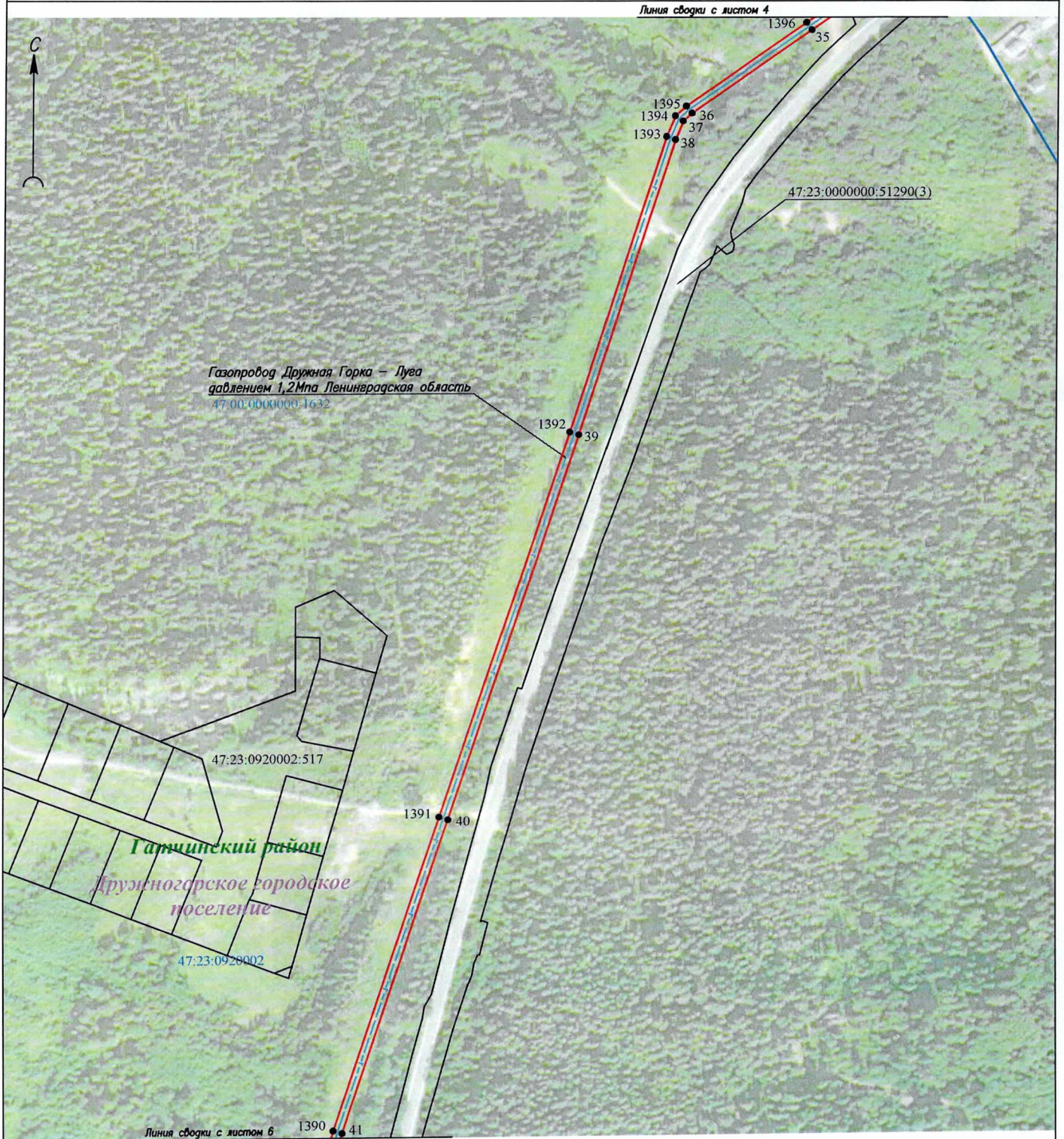
-  - обозначение границ района
-  - обозначение границ поселения
-  - обозначение границ населенного пункта
-  - обозначение границ кадастрового квартала
-  - обозначение номера кадастрового квартала
-  - граница и кадастровый номер земельного участка по сведениям ЕГРН
-  - обозначение границ публичного сервитута
-  - обозначение характерной точки границы публичного сервитута
-  - обозначение границы сооружения с К.З. 47:00:0000000:1632 - Газопровод Дружная Горка - Луга давлением 1,2Мпа Ленинградской область
-  - обозначение границ охранный зоны газопровода Дружная Горка - Луга давлением 1,2Мпа Ленинградской область
-  - обозначение наименования района
-  - обозначение наименования поселения
-  - обозначение наименования населенного пункта

Кадастровый инженер Зейслер М.А.

Подпись
Дата "21" ноября 2022 г.










Схема расположения границ публичного сервитута



Масштаб 1:2500

Используемые условные знаки и обозначения:

-  - обозначение границы района
-  - обозначение границы поселения
-  - обозначение границы населенного пункта
-  - обозначение границы кадастрового квартала
- 47:23:0920002 - обозначение номера кадастрового квартала
- 47:23:0920002:517 - граница и кадастровый номер земельного участка по сведениям ЕГРН
-  - обозначение границы публичного сервитута
-  1 - обозначение характерной точки границы публичного сервитута
- 47:00:0000000:1632 - обозначение границы сооружения с К № 47:00:0000000:1632 - Газопровод Дружная Горка - Луга давлением 1,2Мпа Ленинградская область
-  - обозначение границы охранной зоны газопровода Дружная Горка - Луга давлением 1,2Мпа Ленинградская область
- Гатчинский район - обозначение наименования района
- Дружногорское городское поселение - обозначение наименования поселения

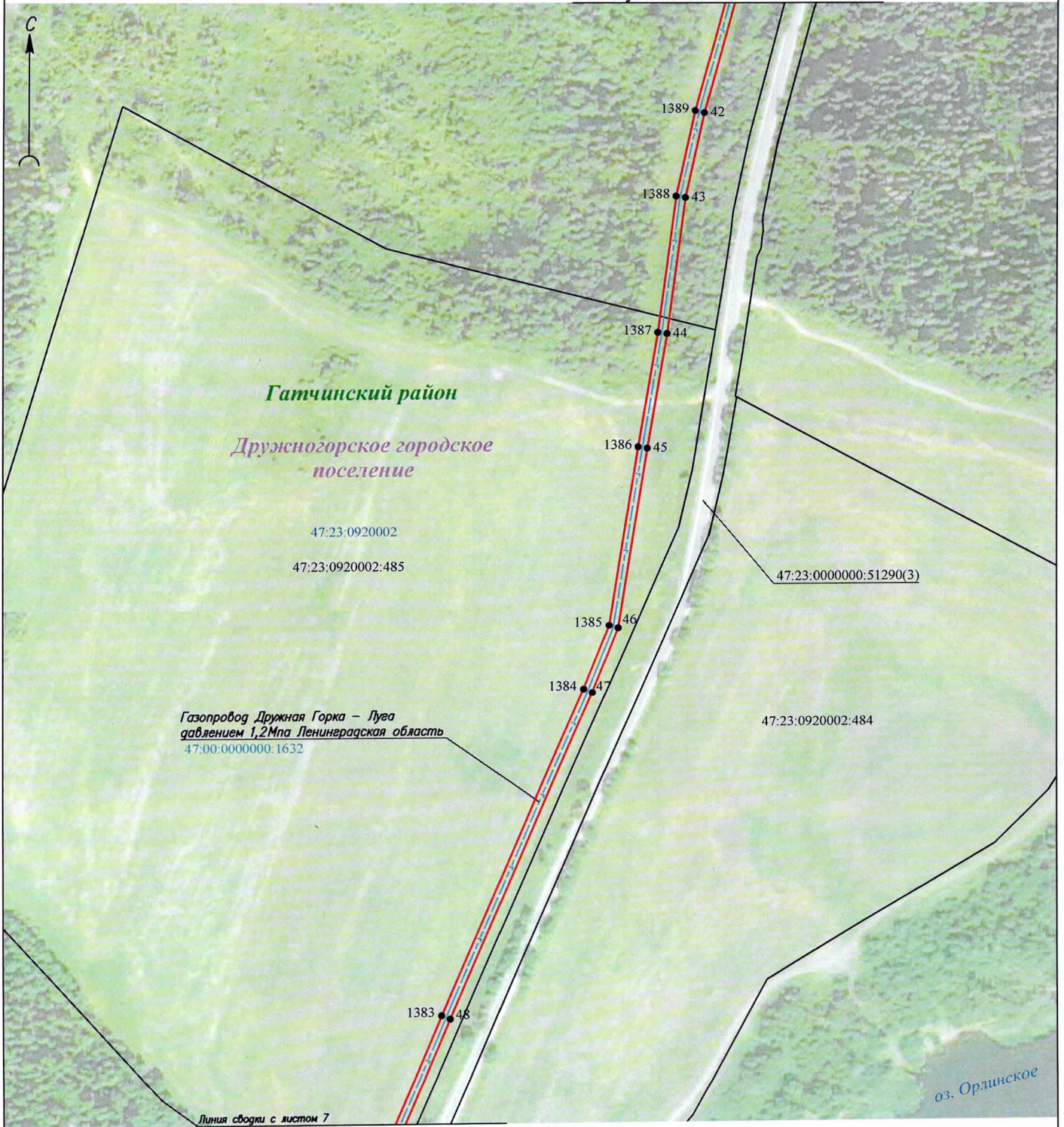
Кадастровый инженер Зейслер М.А.

Подпись

Дата "21" ноября 2022 г.










Линия сборки с листом 5



Линия сборки с листом 7

Масштаб 1:2500

Используемые условные знаки и обозначения:

-  - обозначение границы района
-  - обозначение границы поселения
-  - обозначение границы населенного пункта
-  - обозначение границы кадастрового квартала
- 47:23:0920002 - обозначение номера кадастрового квартала
- 47:23:0920002:484 - граница и кадастровый номер земельного участка по сведениям ЕГРН
-  - обозначение границы публичного сервитута
-  - обозначение характерной точки границы публичного сервитута
- 47:00:0000000:1632 - обозначение границы сооружения с К № 47:00:0000000:1632 - Газопровод Дружная Горка - Луга давлением 1,2Мпа Ленинградская область
-  - обозначение границы охранной зоны газопровода Дружная Горка - Луга давлением 1,2Мпа Ленинградская область
- Гатчинский район** - обозначение наименования района
- Дружногорское городское поселение** - обозначение наименования поселения

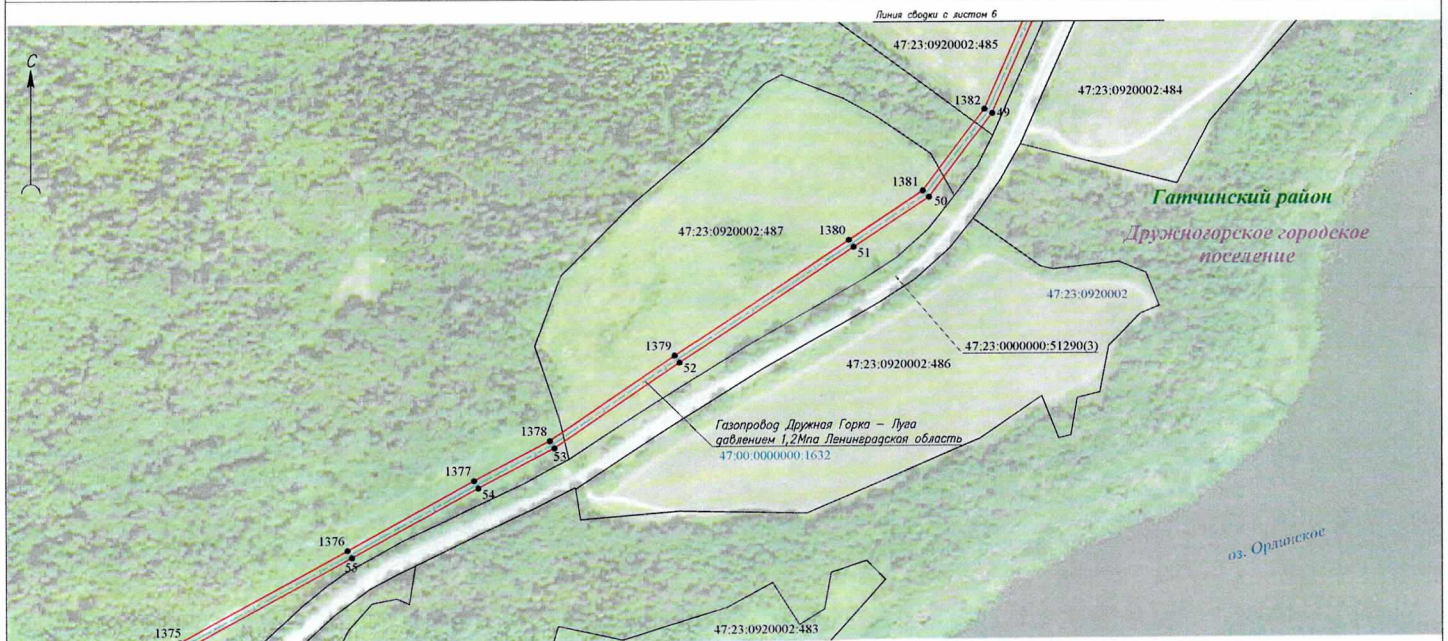
Кадастровый инженер Зейлер М.А.

Подпись

Дата "21" ноября 2022 г.














Схема расположения границ публичного сервитута



Масштаб 1:2500

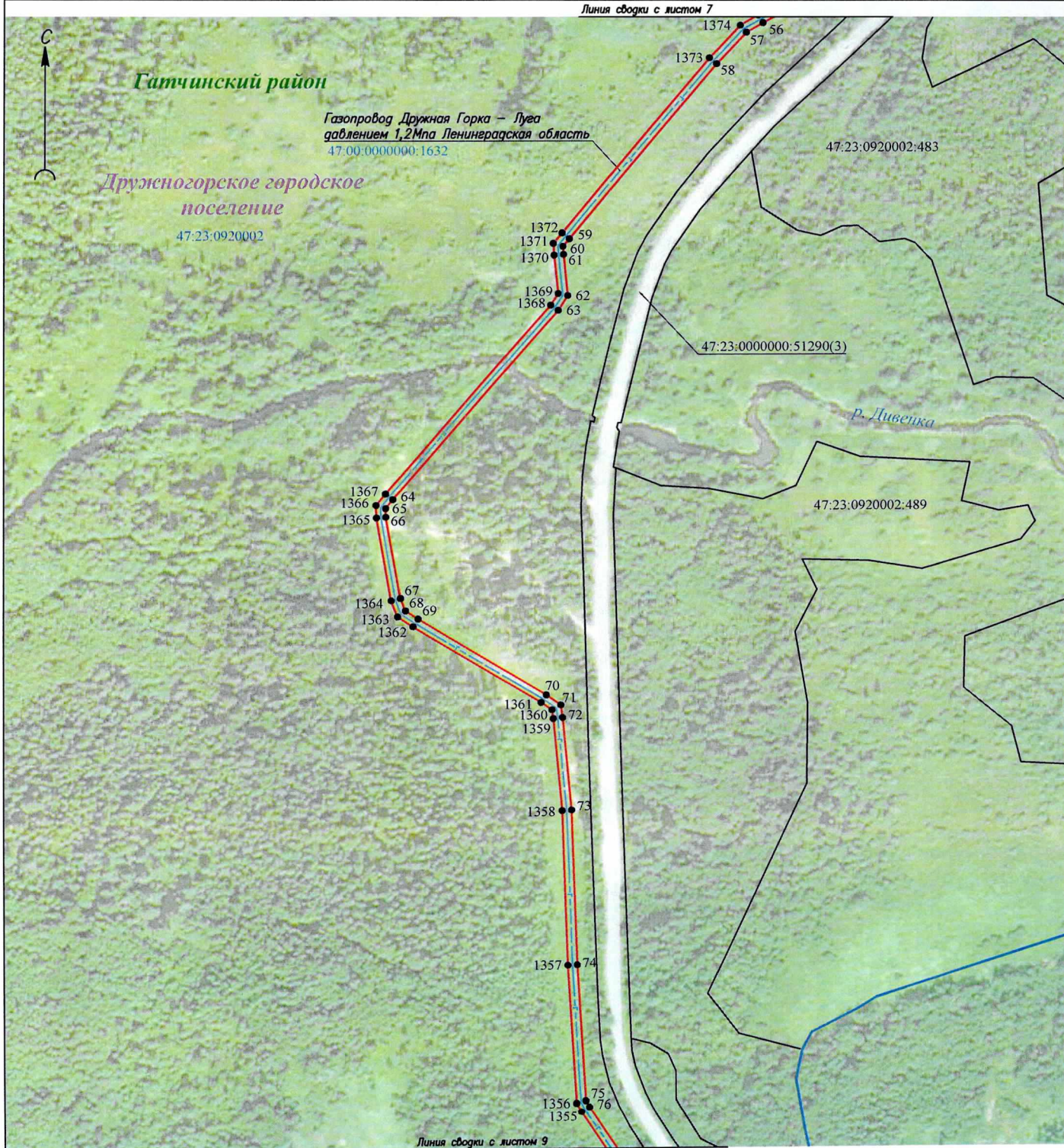
Используемые условные знаки и обозначения:

-  - обозначение границы района
-  - обозначение границы поселения
-  - обозначение границы населенного пункта
-  - обозначение границы кадастрового квартала
-  - обозначение номера кадастрового квартала
-  - граница и кадастровый номер земельного участка по сведениям ЕГРН
-  - обозначение границы публичного сервитута
-  - обозначение характерной точки границы публичного сервитута
-  - обозначение границы сооружения с К.М. 47:00:0000000:1632 - Газопровод Дружная Горка - Луга давлением 1,2 МПа Ленинградской область
-  - обозначение границы охранной зоны газопровода Дружная Горка - Луга давлением 1,2 МПа Ленинградской область
-  **Гатчинский район** - обозначение наименования района
-  Дружногорское городское поселение - обозначение наименования поселения

Кадастровый инженер Зейслер М.А.








Подпись
Дата "21" ноября 2022 г.





Масштаб 1:2500

Используемые условные знаки и обозначения:

-  - обозначение границы района
-  - обозначение границы поселения
-  - обозначение границы населенного пункта
-  - обозначение границы кадастрового квартала
- 47:23:0920002 - обозначение номера кадастрового квартала
- 47:23:0920002:489 - граница и кадастровый номер земельного участка по сведениям ЕГРН
-  - обозначение границы публичного сервитута
-  - обозначение характерной точки границы публичного сервитута
- 47:00:0000000:1632 - обозначение границы сооружения с К № 47:00:0000000:1632 - Газопровод Дружная Горка - Луга давлением 1,2Мпа Ленинградская область
-  - обозначение границы охранной зоны газопровода Дружная Горка - Луга давлением 1,2Мпа Ленинградская область
- Гатчинский район - обозначение наименования района
- Дружногорское городское поселение - обозначение наименования поселения

Кадастровый инженер Зейслер М.А.

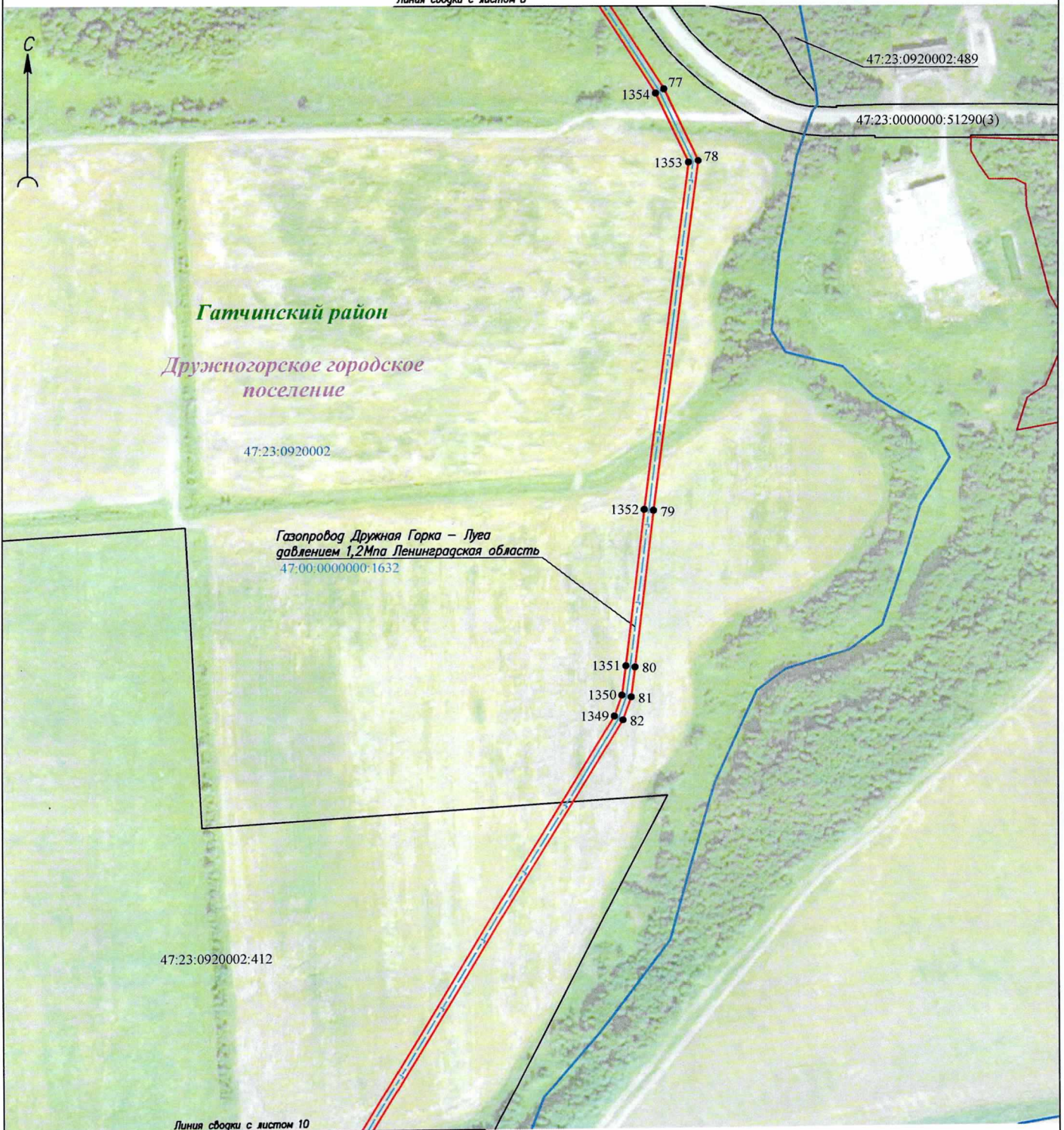
Подпись

Дата "21" ноября 2022 г.



Схема расположения границ публичного сервитута







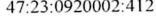





Линия обводки с листом 8



Линия обводки с листом 10

Масштаб 1:2500

Используемые условные знаки и обозначения:

-  - обозначение границы района
-  - обозначение границы поселения
-  - обозначение границы населенного пункта
-  - обозначение границы кадастрового квартала
-  - обозначение номера кадастрового квартала
-  - граница и кадастровый номер земельного участка по сведениям ЕГРН
-  - обозначение границы публичного сервитута
-  - обозначение характерной точки границы публичного сервитута
-  - обозначение границы сооружения с К № 47:00:0000000:1632 - Газопровод Дружная Горка - Луга давлением 1,2Мпа Ленинградская область
-  - обозначение границы охранной зоны газопровода Дружная Горка - Луга давлением 1,2Мпа Ленинградская область
-  - обозначение наименования района
-  - обозначение наименования поселения

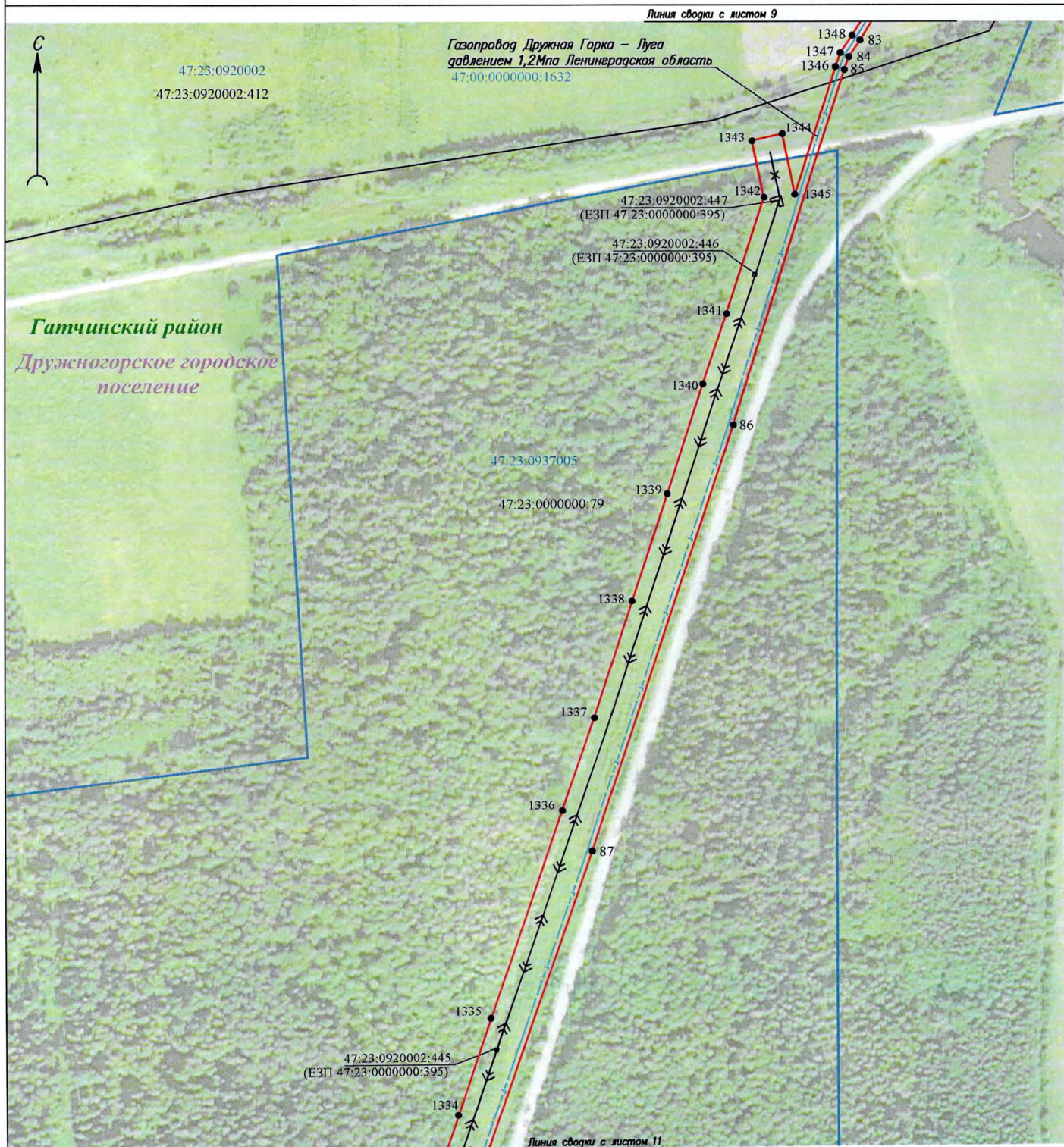
Кадастровый инженер Зейслер М.А.



Подпись








Дата "21" ноября 2022 г.

Схема расположения границ публичного сервитута



Масштаб 1:2500

Используемые условные знаки и обозначения:

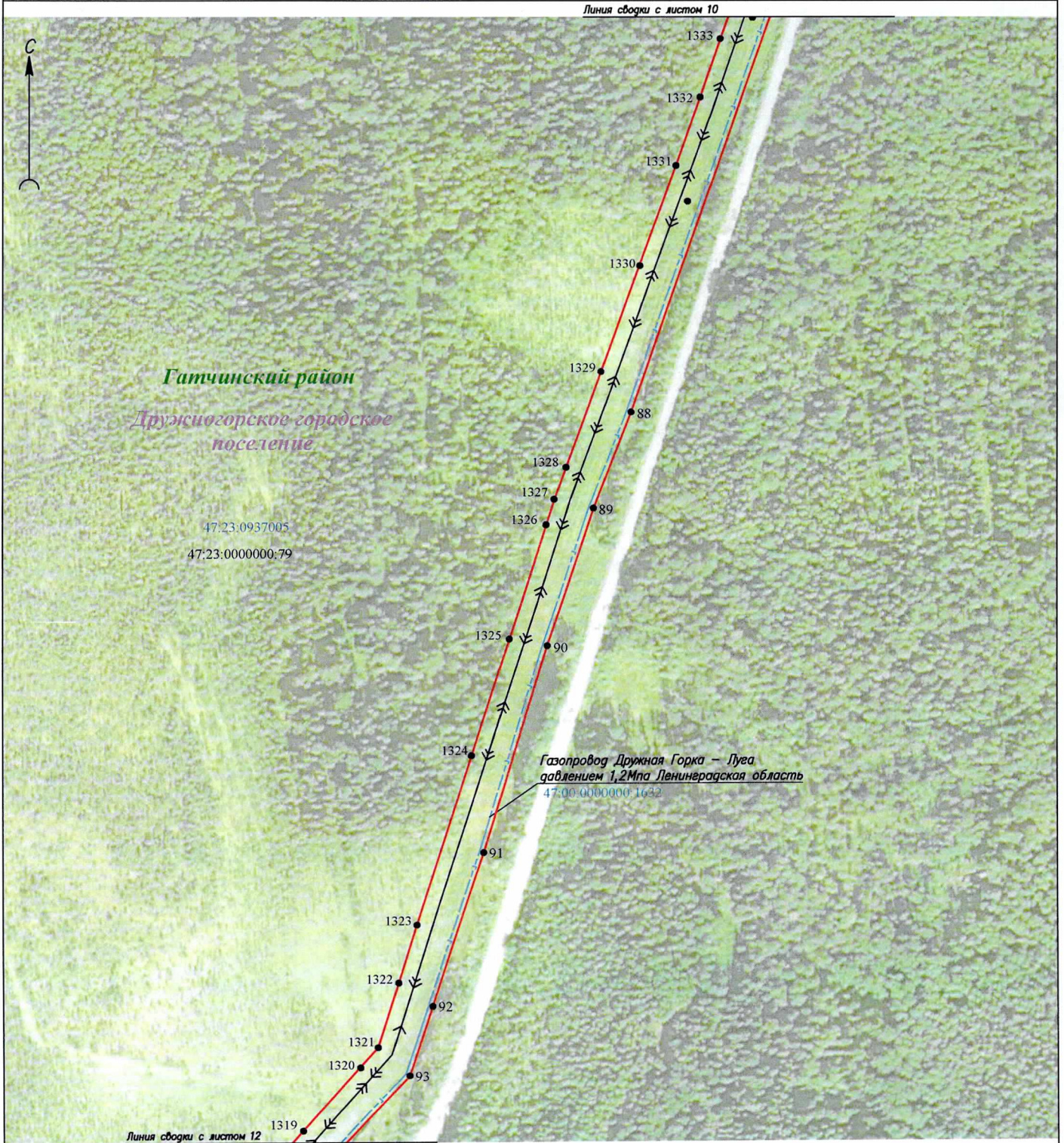
-  - обозначение границы района
-  - обозначение границы поселения
-  - обозначение границы населенного пункта
-  - обозначение границы кадастрового квартала
- 47:23:0920002 - обозначение номера кадастрового квартала
- 47:23:0920002:412 - граница и кадастровый номер земельного участка по сведениям ЕГРН
-  - обозначение границы публичного сервитута
-  1 - обозначение характерной точки границы публичного сервитута
- 47:00:0000000:1632 - обозначение границы сооружения с К № 47:00:0000000:1632 - Газопровод Дружная Горка - Луга давлением 1,2Мпа Ленинградская область
-  - обозначение границы охранной зоны газопровода Дружная Горка - Луга давлением 1,2Мпа Ленинградская область
- Гатчинский район - обозначение наименования района
- Дружногорское городское поселение - обозначение наименования поселения

Кадастровый инженер Зейслер М.А.

Подпись






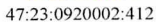






Дата "21" ноября 2022 г.





Масштаб 1:2500

Используемые условные знаки и обозначения:

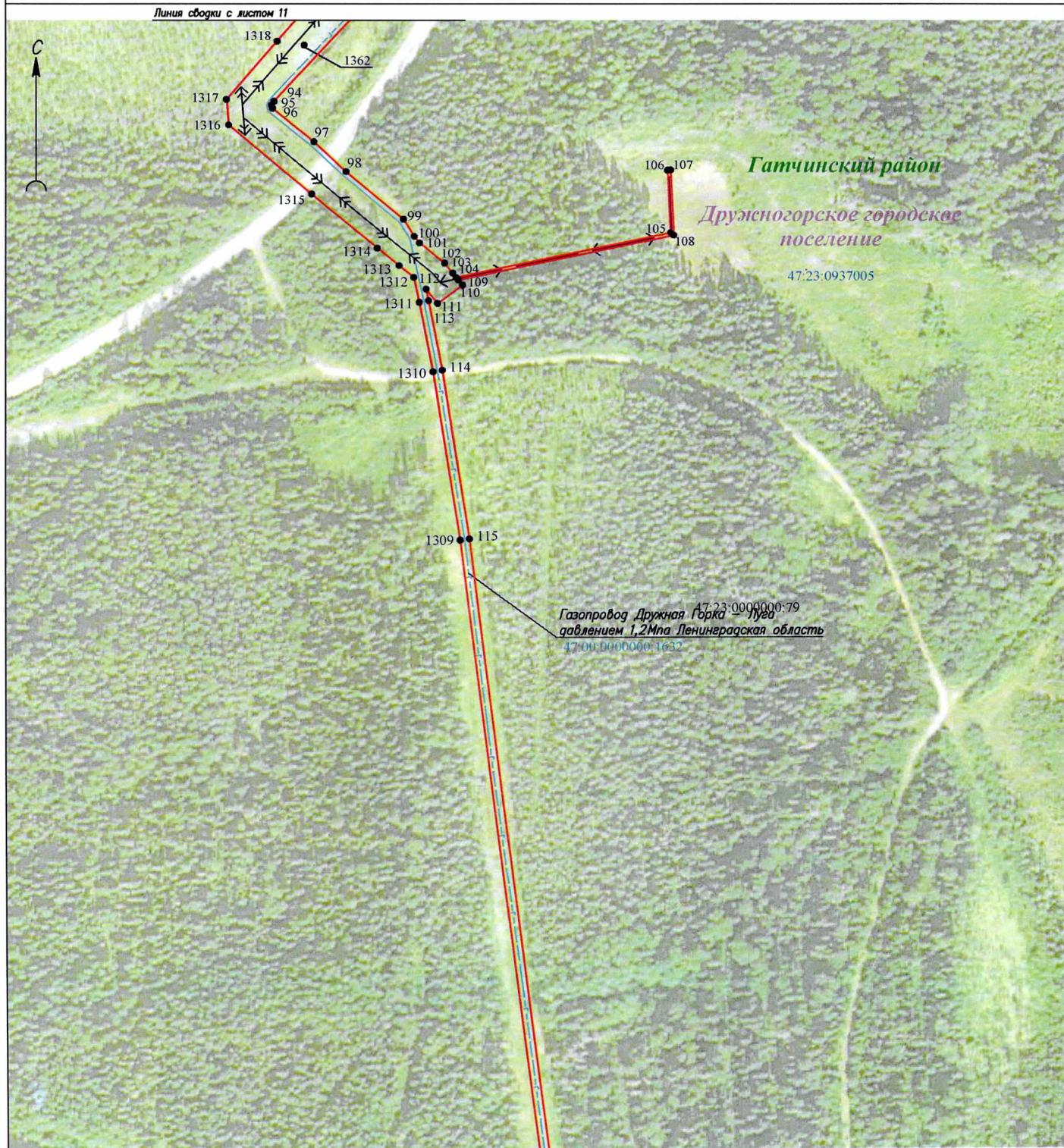
-  - обозначение границы района
-  - обозначение границы поселения
-  - обозначение границы населенного пункта
-  - обозначение границы кадастрового квартала
-  - обозначение номера кадастрового квартала
-  - граница и кадастровый номер земельного участка по сведениям ЕГРН
-  - обозначение границы публичного сервитута
-  - обозначение характерной точки границы публичного сервитута
-  - обозначение границы сооружения с К № 47:00:0000000:1632 - Газопровод Дружная Горка - Луга давлением 1,2Мпа Ленинградская область
-  - обозначение границы охранной зоны газопровода Дружная Горка - Луга давлением 1,2Мпа Ленинградская область
-  - обозначение наименования района
-  - обозначение наименования поселения

Кадастровый инженер Зейслер М.А.

Подпись 
 Дата "21" ноября 2022 г.



Схема расположения границ публичного сервитута



Линия сводки с листом 13

Масштаб 1:2500

Используемые условные знаки и обозначения:

- обозначение границы района
- обозначение границы поселения
- обозначение границы населенного пункта
- обозначение границы кадастрового квартала
- 47:23:0937005 - обозначение номера кадастрового квартала
- 47:23:0920002:412 - граница и кадастровый номер земельного участка по сведениям ЕГРН
- обозначение границы публичного сервитута
- 1 - обозначение характерной точки границы публичного сервитута
- 47:00:0000000:1632 - обозначение границы сооружения с К № 47:00:0000000:1632 - Газопровод Дружная Горка - Луга давлением 1,2Мпа Ленинградская область
- обозначение границы охранной зоны газопровода Дружная Горка - Луга давлением 1,2Мпа Ленинградская область
- Гатчинский район** - обозначение наименования района
- Дружнoгoрскoе гoрoдскoе пoсeлeниe - обозначение наименования поселения

Кадастровый инженер Зейслер М.А.

Подпись

Дата "21" ноября 2022 г.















Линия съетки с листом 12



Линия съетки с листом 14

Масштаб 1:2500

Используемые условные знаки и обозначения:

-  - обозначение границы района
-  - обозначение границы поселения
-  - обозначение границы населенного пункта
-  - обозначение границы кадастрового квартала
-  - обозначение номера кадастрового квартала
-  - граница и кадастровый номер земельного участка по сведениям ЕГРН
-  - обозначение границы публичного сервитута
-  - обозначение характерной точки границы публичного сервитута
-  - обозначение границы сооружения с К № 47:00:0000000:1632 - Газопровод Дружная Горка - Луга давлением 1,2 Мпа Ленинградская область
-  - обозначение границы охранной зоны газопровода Дружная Горка - Луга давлением 1,2 Мпа Ленинградская область
-  - обозначение наименования района
-  - обозначение наименования поселения

Кадастровый инженер Зейслер М.А.

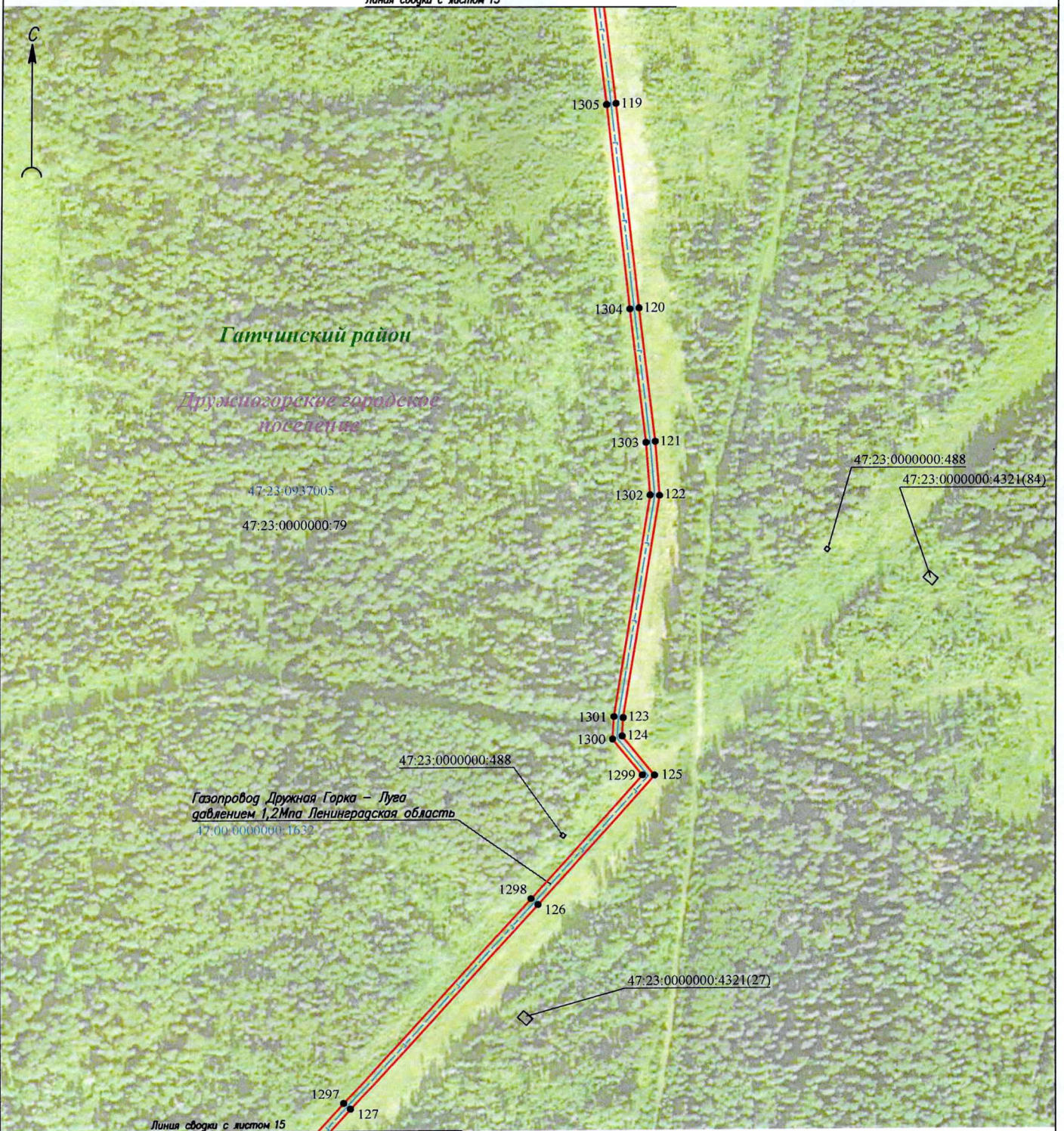
Подпись

Дата "21" ноября 2022 г.










Схема расположения границ публичного сервитута

Линия обводки с листом 13



Масштаб 1:2500

Используемые условные знаки и обозначения:

-  - обозначение границы района
-  - обозначение границы поселения
-  - обозначение границы населенного пункта
-  - обозначение границы кадастрового квартала
- 47:23:0937005 - обозначение номера кадастрового квартала
- 47:23:0000000:4321(27) - граница и кадастровый номер земельного участка по сведениям ЕГРН
-  - обозначение границы публичного сервитута
-  1 - обозначение характерной точки границы публичного сервитута
- 47:00:0000000:1632 - обозначение границы сооружения с К № 47:00:0000000.1632 - Газопровод Дружная Горка - Луга давлением 1,2Мпа Ленинградская область
-  - обозначение границы охранной зоны газопровода Дружная Горка - Луга давлением 1,2Мпа Ленинградская область
- Гатчинский район** - обозначение наименования района
- Дружногорское городское поселение** - обозначение наименования поселения

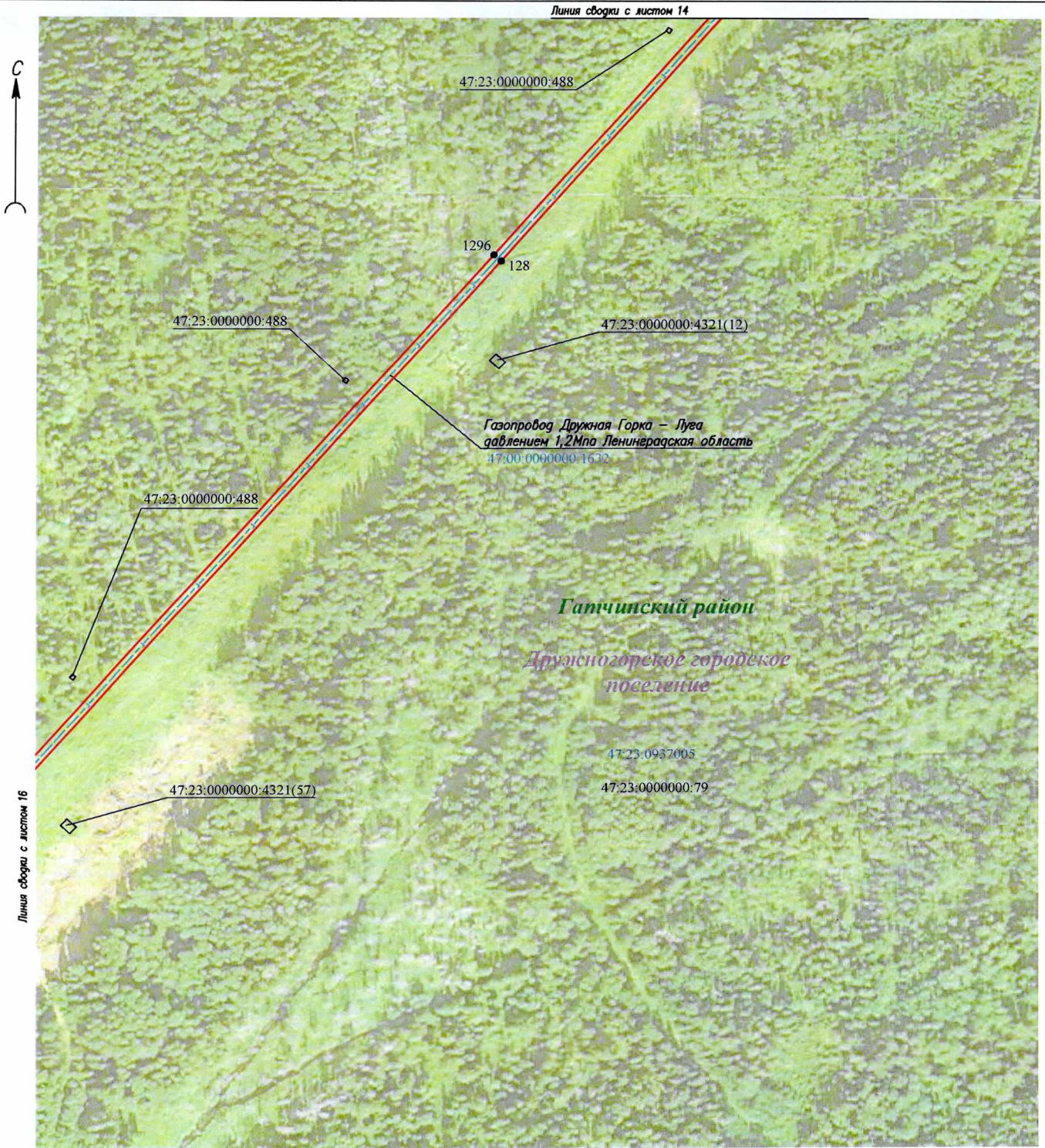
Кадастровый инженер Зейслер М.А.

Подпись

Дата "21" ноября 2022 г.






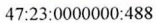








Схема расположения границ публичного сервитута



Масштаб 1:2500

Используемые условные знаки и обозначения:

-  - обозначение границы района
-  - обозначение границы поселения
-  - обозначение границы населенного пункта
-  - обозначение границы кадастрового квартала
-  - обозначение номера кадастрового квартала
-  - граница и кадастровый номер земельного участка по сведениям ЕГРН
-  - обозначение границы публичного сервитута
-  - обозначение характерной точки границы публичного сервитута
-  - обозначение границы сооружения с К № 47.00.0000000.1632 - Газопровод Дружная Горка - Луга давлением 1,2Мпа Ленинградская область
-  - обозначение границы охранной зоны газопровода Дружная Горка - Луга давлением 1,2Мпа Ленинградская область
-  - обозначение наименования района
-  - обозначение наименования поселения

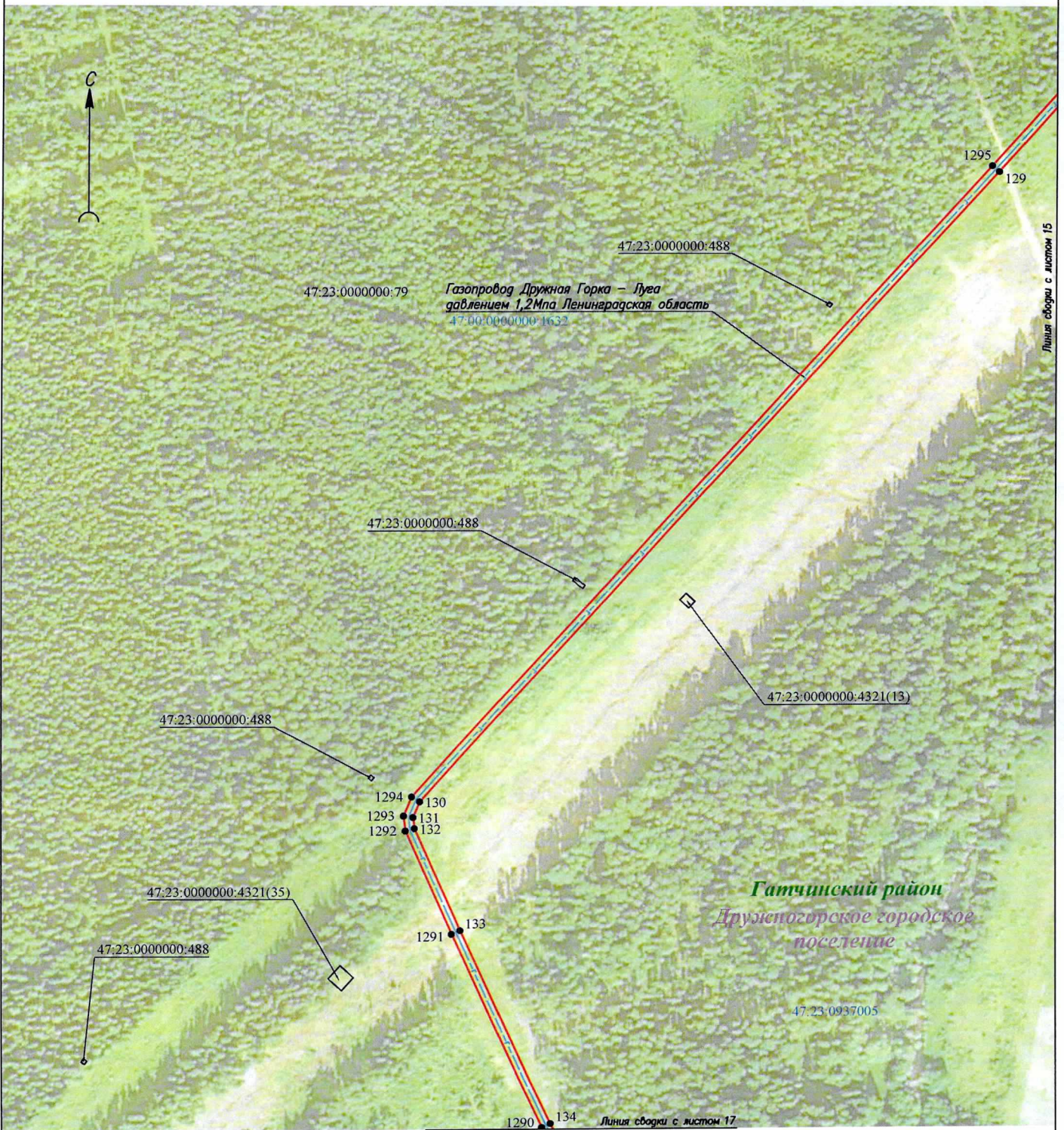
Кадастровый инженер Зейслер М.А.

Подпись

Дата "21" ноября 2022 г.






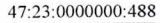








Схема расположения границ публичного сервитута



Масштаб 1:2500

Используемые условные знаки и обозначения:

-  - обозначение границы района
-  - обозначение границы поселения
-  - обозначение границы населенного пункта
-  - обозначение границы кадастрового квартала
-  - обозначение номера кадастрового квартала
-  - граница и кадастровый номер земельного участка по сведениям ЕГРН
-  - обозначение границы публичного сервитута
-  - обозначение характерной точки границы публичного сервитута
-  - обозначение границы сооружения с К № 47:00:0000000:1632 - Газопровод Дружная Горка - Луга давлением 1,2Мпа Ленинградская область
-  - обозначение границы охранной зоны газопровода Дружная Горка - Луга давлением 1,2Мпа Ленинградская область
-  - обозначение наименования района
-  - обозначение наименования поселения

Кадастровый инженер Зейслер М.А.

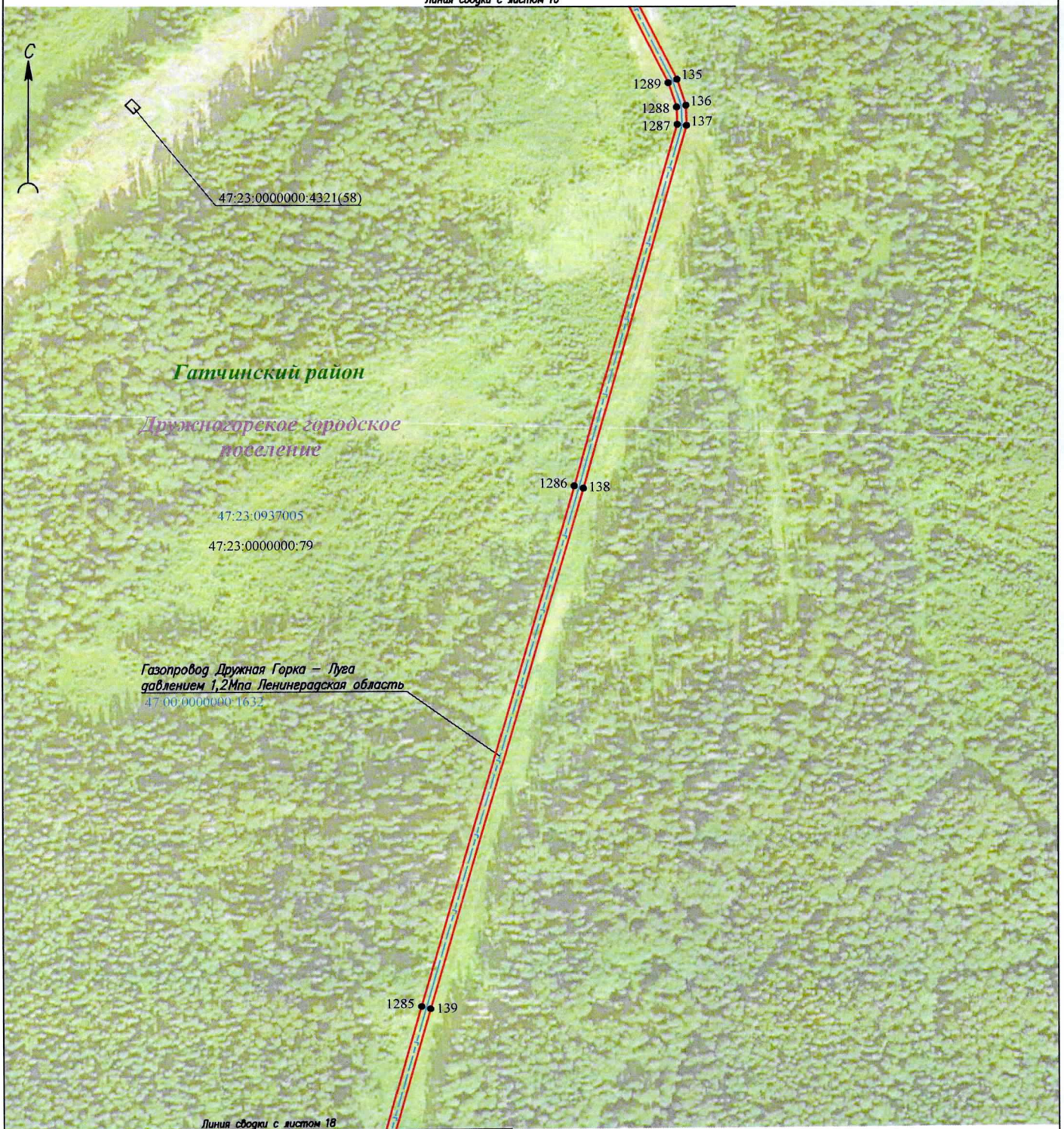
Подпись

Дата "21" ноября 2022 г.



Схема расположения границ публичного сервитута








Линия сводки с листом 16



Линия сводки с листом 18

Масштаб 1:2500

Используемые условные знаки и обозначения:

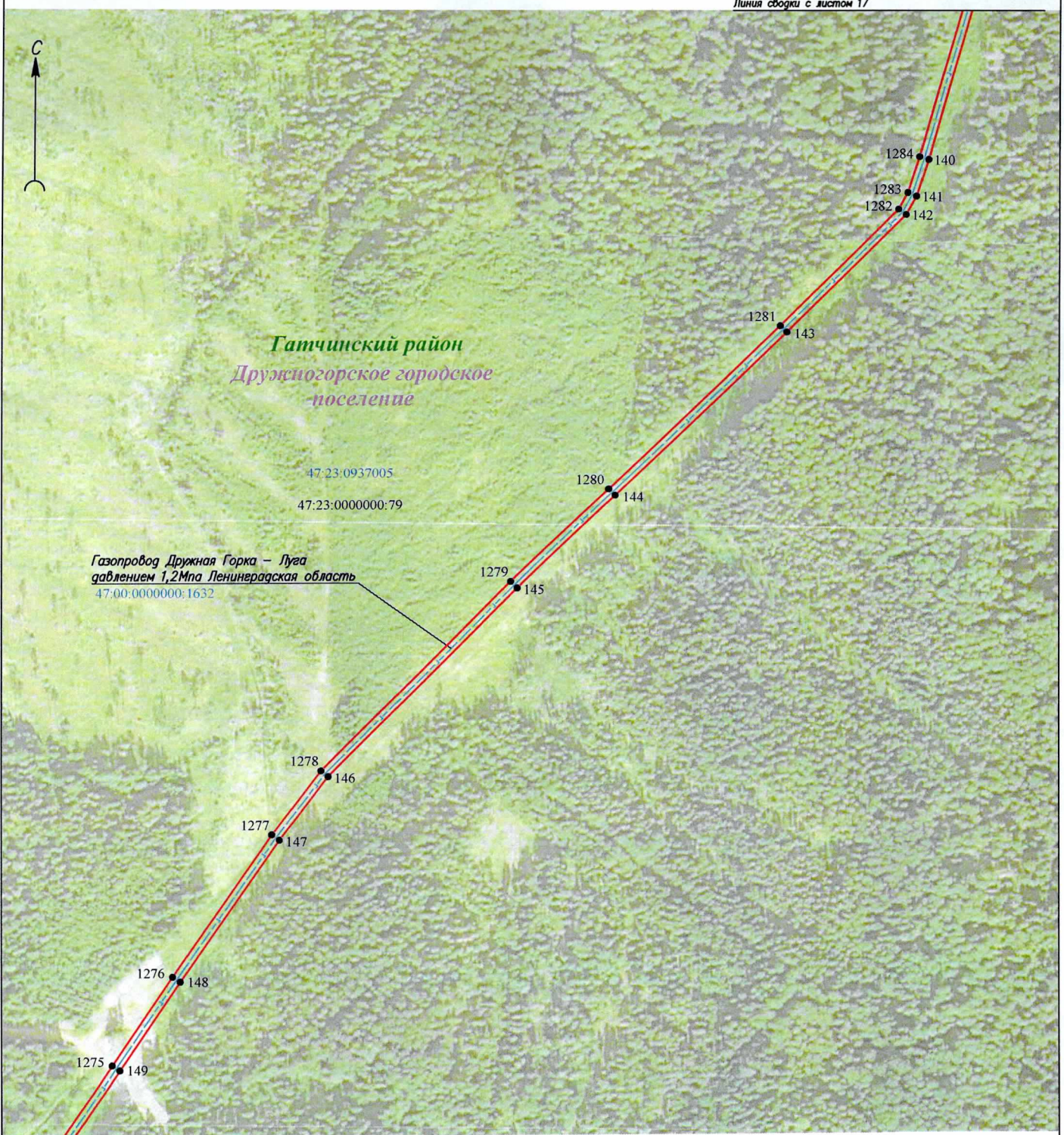
-  - обозначение границы района
-  - обозначение границы поселения
-  - обозначение границы населенного пункта
-  - обозначение границы кадастрового квартала
- 47:23:0937005 - обозначение номера кадастрового квартала
- 47:23:0000000:4321(58) - граница и кадастровый номер земельного участка по сведениям ЕГРН
-  - обозначение границы публичного сервитута
-  1 - обозначение характерной точки границы публичного сервитута
- 47:00:0000000:1632 - обозначение границы сооружения с К № 47:00:0000000:1632 - Газопровод Дружная Горка - Луга давлением 1,2Мпа Ленинградская область
-  - обозначение границы охранной зоны газопровода Дружная Горка - Луга давлением 1,2Мпа Ленинградская область
- Гатчинский район** - обозначение наименования района
- Дружনাгорекое городское поселение* - обозначение наименования поселения

Кадастровый инженер Зейслер М.А.













Подпись

Дата "21" ноября 2022 г.





Используемые условные знаки и обозначения:

-  - обозначение границы района
-  - обозначение границы поселения
-  - обозначение границы населенного пункта
-  - обозначение границы кадастрового квартала
-  47:23:0937005 - обозначение номера кадастрового квартала
-  47:23:0000000:4321(58) - граница и кадастровый номер земельного участка по сведениям ЕГРН
-  - обозначение границы публичного сервитута
-  1 - обозначение характерной точки границы публичного сервитута
-  47:00:0000000:1632 - обозначение границы сооружения с К № 47:00:0000000:1632 - Газопровод Дружная Горка - Луга давлением 1,2Мпа Ленинградская область
-  - обозначение границы охранной зоны газопровода Дружная Горка - Луга давлением 1,2Мпа Ленинградская область
-  Гатчинский район - обозначение наименования района
-  Дружкогорское городское поселение - обозначение наименования поселения

Кадастровый инженер Зейлер М.А.













Подпись 
 Дата "21" ноября 2022 г.





Масштаб 1:2500

Используемые условные знаки и обозначения:

-  - обозначение границы района
-  - обозначение границы поселения
-  - обозначение границы населенного пункта
-  - обозначение границы кадастрового квартала
-  - обозначение номера кадастрового квартала
-  - граница и кадастровый номер земельного участка по сведениям ЕГРН
-  - обозначение границы публичного сервитута
-  - обозначение характерной точки границы публичного сервитута
-  - обозначение границы сооружения с К № 47:00:0000000:1632 - Газопровод Дружная Горка - Луга давлением 1,2Мпа Ленинградская область
-  - обозначение границы охранной зоны газопровода Дружная Горка - Луга давлением 1,2Мпа Ленинградская область
-  - обозначение наименования района
-  - обозначение наименования поселения

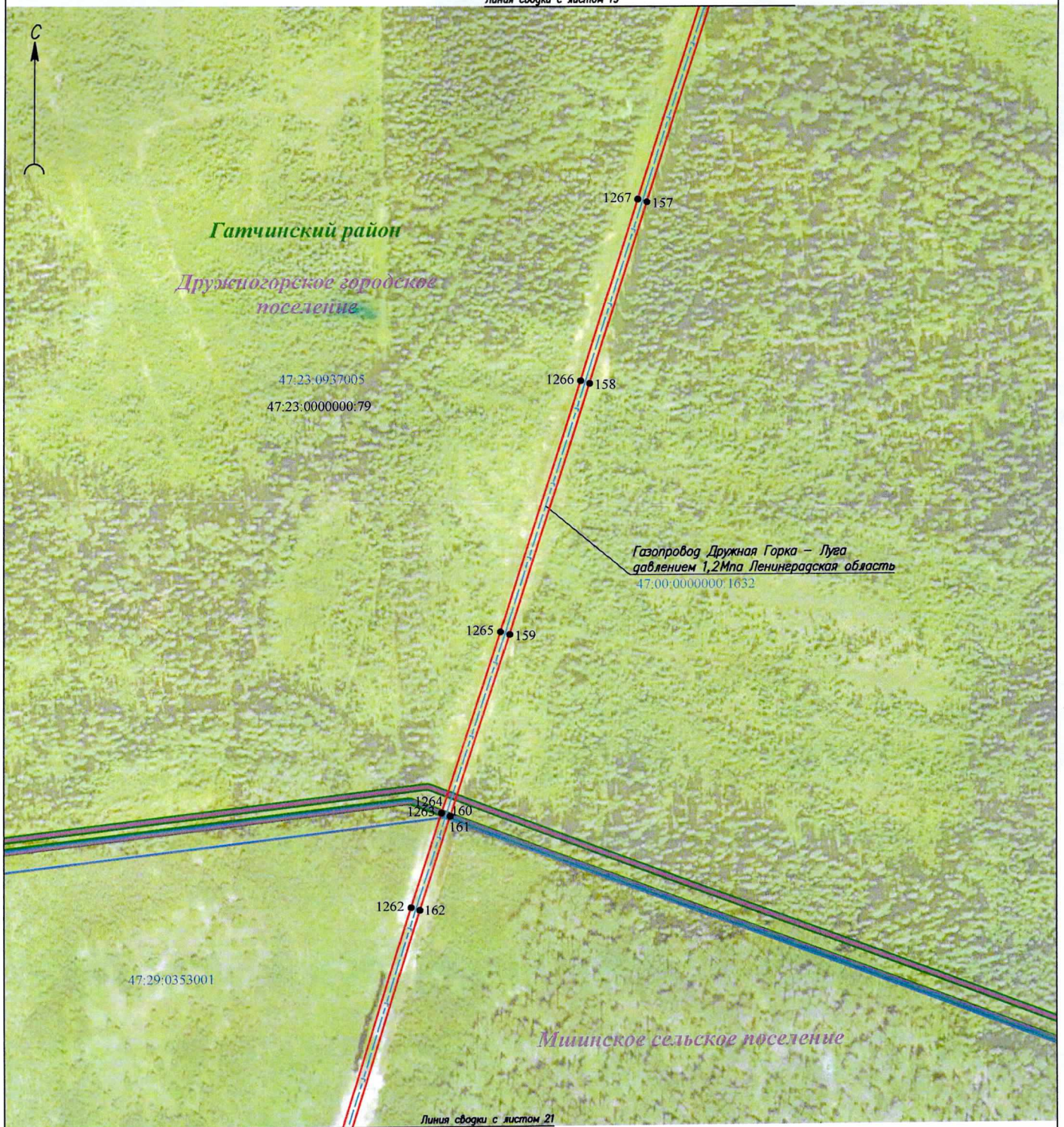
Кадастровый инженер Зейслер М.А.

Подпись

Дата "21" ноября 2022 г.














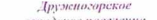
Линия сводки с листом 19



Линия сводки с листом 21

Масштаб 1:2500

Используемые условные знаки и обозначения:

-  - обозначение границы района
-  - обозначение границы поселения
-  - обозначение границы населенного пункта
-  - обозначение границы кадастрового квартала
-  - обозначение номера кадастрового квартала
-  - граница и кадастровый номер земельного участка по сведениям ЕГРН
-  - обозначение границы публичного сервитута
-  - обозначение характерной точки границы публичного сервитута
-  - обозначение границы сооружения с К № 47:00:0000000:1632 - Газопровод Дружная Горка - Луга давлением 1,2Мпа Ленинградская область
-  - обозначение границы охранной зоны газопровода Дружная Горка - Луга давлением 1,2Мпа Ленинградская область
-  - обозначение наименования района
-  - обозначение наименования поселения

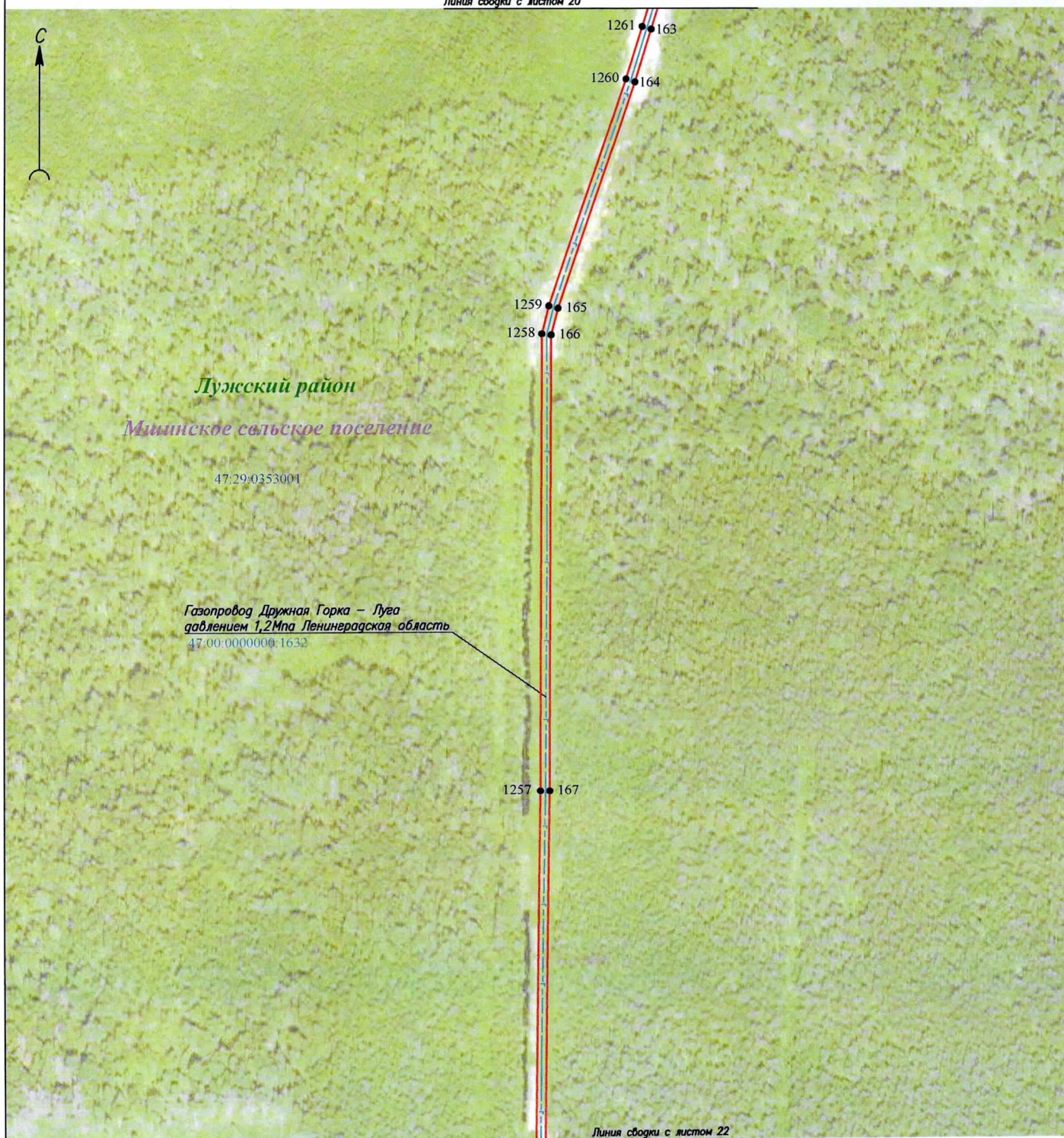
Кадастровый инженер Зейслер М.А.

Подпись

Дата "21" ноября 2022 г.







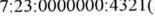







Линия сводки с листом 20



Масштаб 1:2500

Используемые условные знаки и обозначения:

-  - обозначение границы района
-  - обозначение границы поселения
-  - обозначение границы населенного пункта
-  - обозначение границы кадастрового квартала
-  - обозначение номера кадастрового квартала
-  - граница и кадастровый номер земельного участка по сведениям ЕГРН
-  - обозначение границы публичного сервитута
-  - обозначение характерной точки границы публичного сервитута
-  - обозначение границы сооружения с К № 47:00:0000000:1632 - Газопровод Дружная Горка - Луга давлением 1,2Мпа Ленинградская область
-  - обозначение границы охранной зоны газопровода Дружная Горка - Луга давлением 1,2Мпа Ленинградская область
-  - обозначение наименования района
-  - обозначение наименования поселения

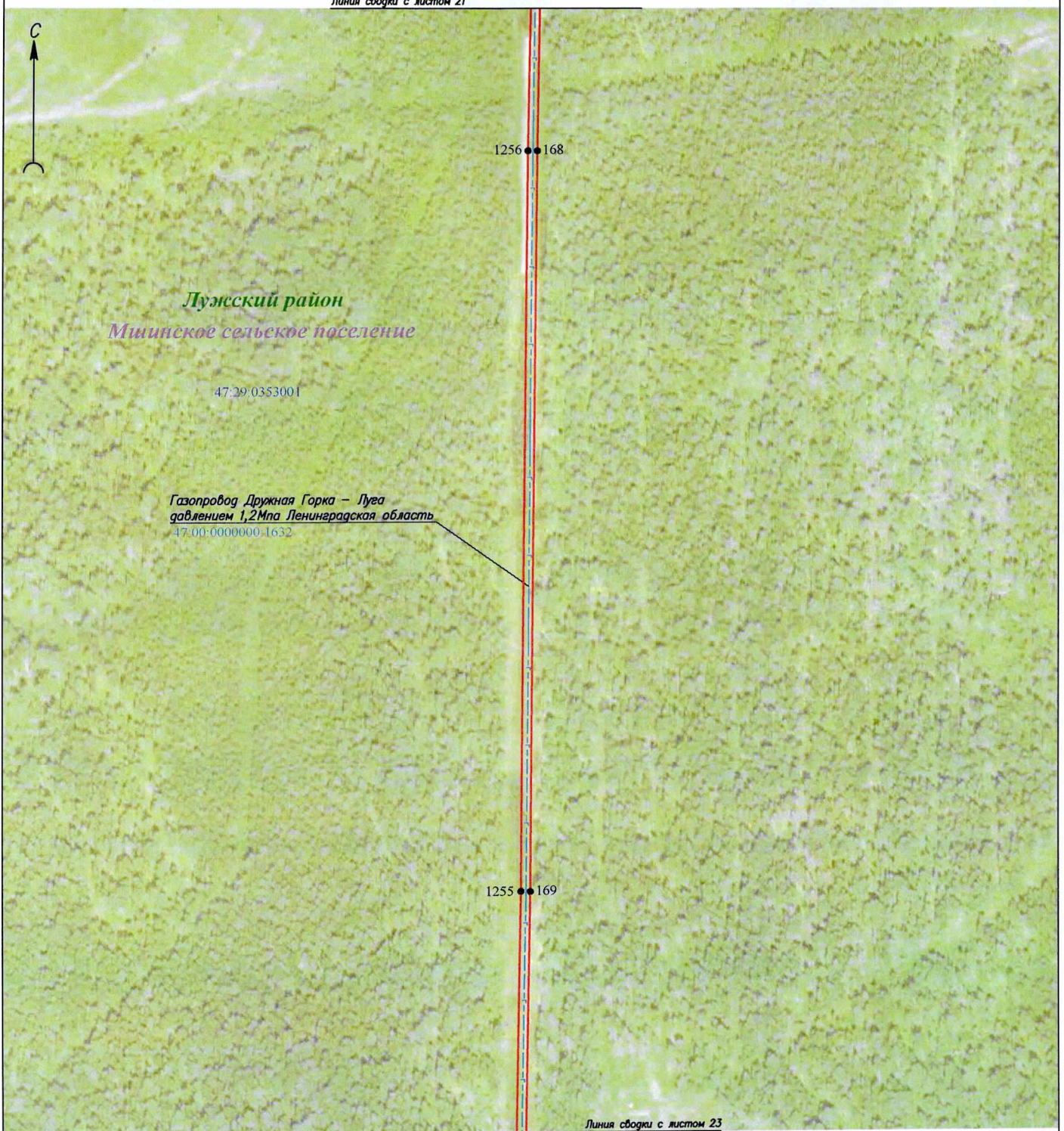
Кадастровый инженер Зейслер М.А.

Подпись

Дата "21" ноября 2022 г.















Линия сводки с листом 21



Масштаб 1:2500

Используемые условные знаки и обозначения:

-  - обозначение границы района
-  - обозначение границы поселения
-  - обозначение границы населенного пункта
-  - обозначение границы кадастрового квартала
-  - обозначение номера кадастрового квартала
-  - граница и кадастровый номер земельного участка по сведениям ЕГРН
-  - обозначение границы публичного сервитута
-  - обозначение характерной точки границы публичного сервитута
-  - обозначение границы сооружения с К № 47:00:0000000:1632 - Газопровод Дружная Горка - Луга давлением 1,2Мпа Ленинградская область
-  - обозначение границы охранной зоны газопровода Дружная Горка - Луга давлением 1,2Мпа Ленинградская область
-  - обозначение наименования района
-  - обозначение наименования поселения

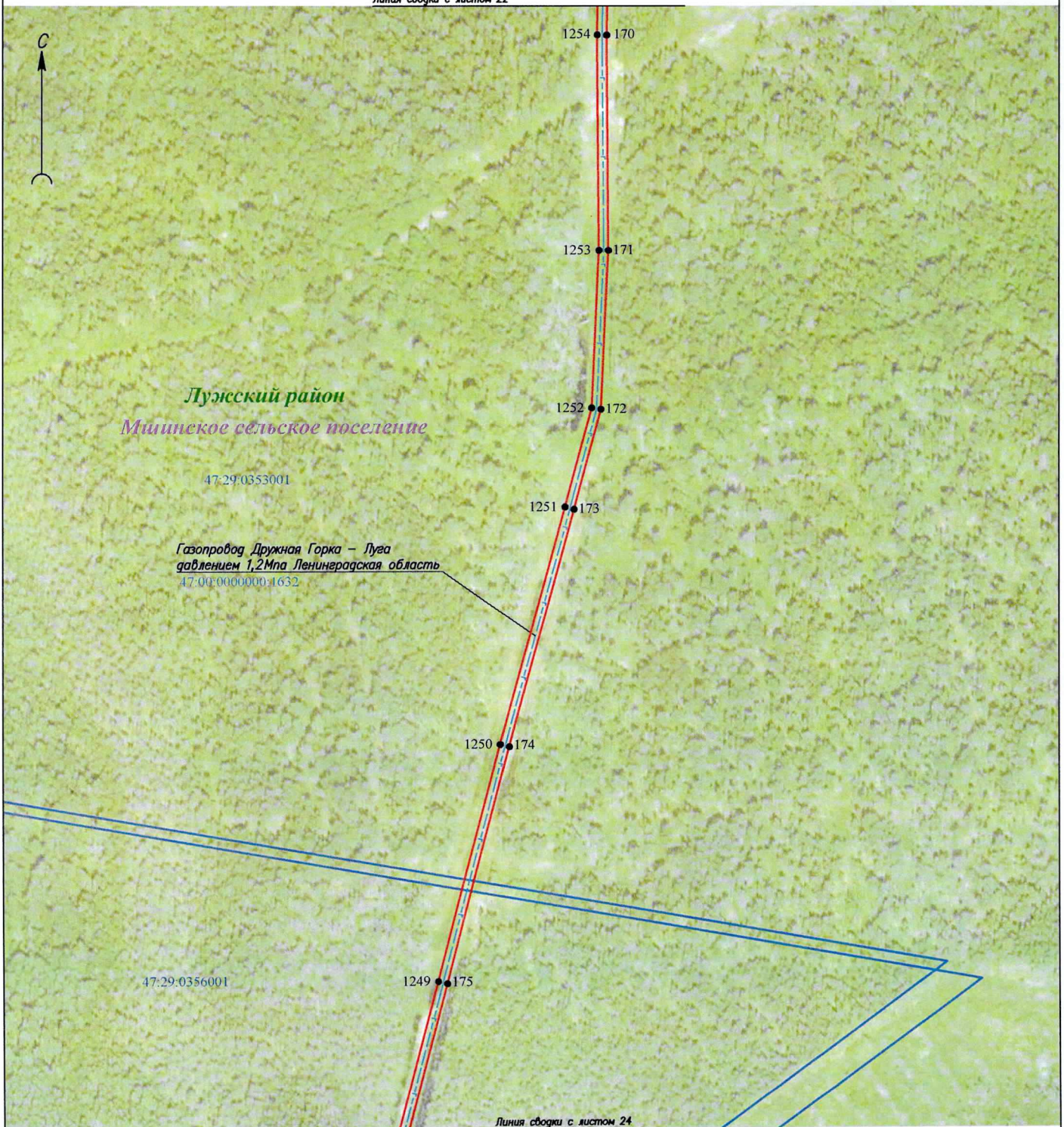
Кадастровый инженер Зейслер М.А.

Подпись

Дата "21" ноября 2022 г.










Линия сборки с листом 22



Масштаб 1:2500

Используемые условные знаки и обозначения:

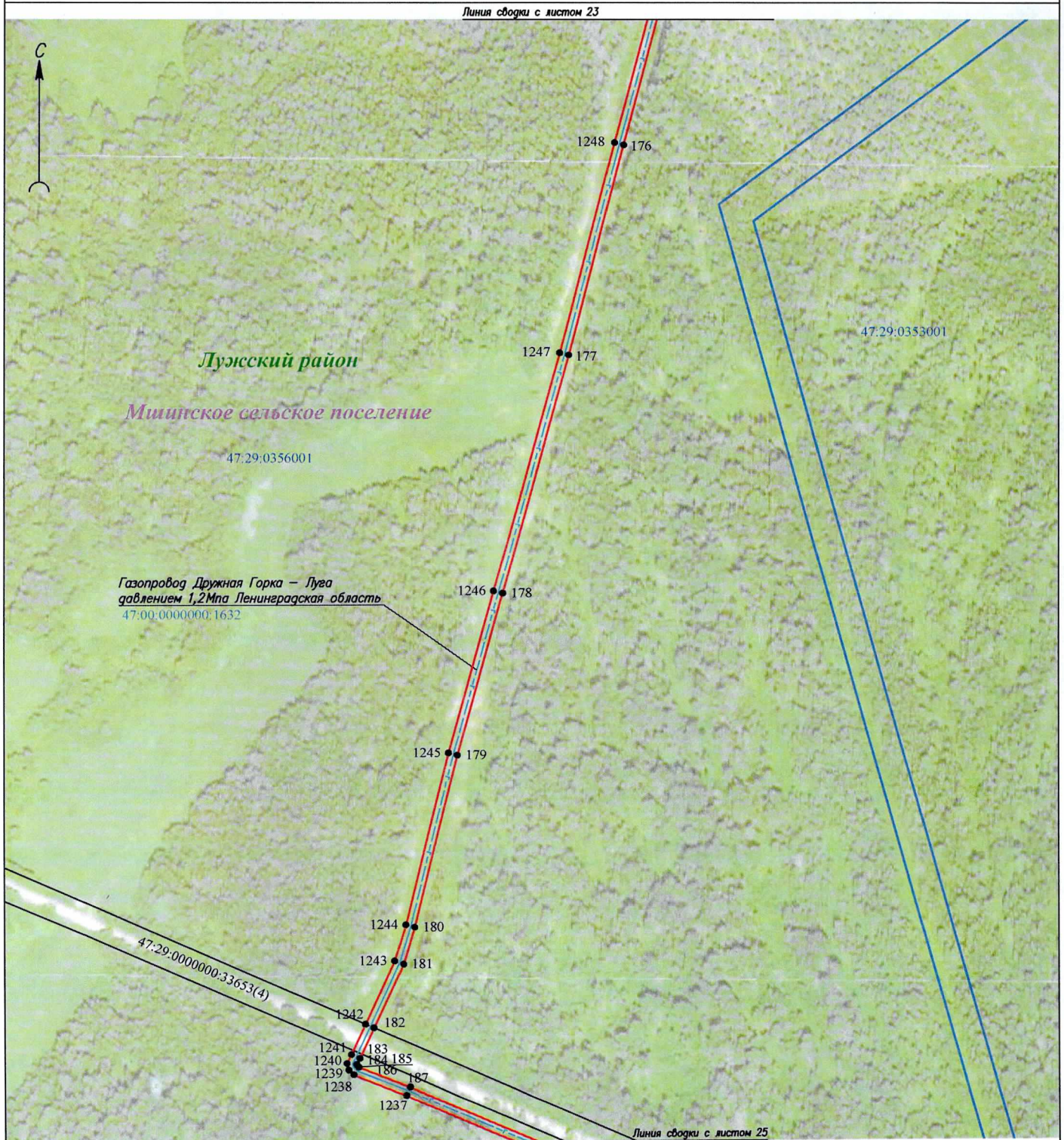
-  - обозначение границы района
-  - обозначение границы поселения
-  - обозначение границы населенного пункта
-  - обозначение границы кадастрового квартала
- 47:29:0353001 - обозначение номера кадастрового квартала
- 47:23:0000000:4321(58) - граница и кадастровый номер земельного участка по сведениям ЕГРН
-  - обозначение границы публичного сервитута
-  - обозначение характерной точки границы публичного сервитута
- 47:00:0000000:1632 - обозначение границы сооружения с К № 47:00:0000000:1632 - Газопровод Дружная Горка - Луга давлением 1,2Мпа Ленинградская область
-  - обозначение границы охранной зоны газопровода Дружная Горка - Луга давлением 1,2Мпа Ленинградская область
- Лужский район - обозначение наименования района
- Мишинское сельское поселение - обозначение наименования поселения

Кадастровый инженер Зейслер М.А.

Подпись








Дата "21" ноября 2022 г.





Масштаб 1:2500

Используемые условные знаки и обозначения:

-  - обозначение границы района
-  - обозначение границы поселения
-  - обозначение границы населенного пункта
-  - обозначение границы кадастрового квартала
- 47:29:0353001 - обозначение номера кадастрового квартала
- 47:29:0000000:33653(4) - граница и кадастровый номер земельного участка по сведениям ЕГРН
-  - обозначение границы публичного сервитута
-  - обозначение характерной точки границы публичного сервитута
- 47:00:0000000:1632 - обозначение границы сооружения с К № 47:00:0000000:1632 - Газопровод Дружная Горка - Луга давлением 1,2Мпа Ленинградская область
-  - обозначение границы охранной зоны газопровода Дружная Горка - Луга давлением 1,2Мпа Ленинградская область
- Лужский район - обозначение наименования района
- Мшинское сельское поселение - обозначение наименования поселения

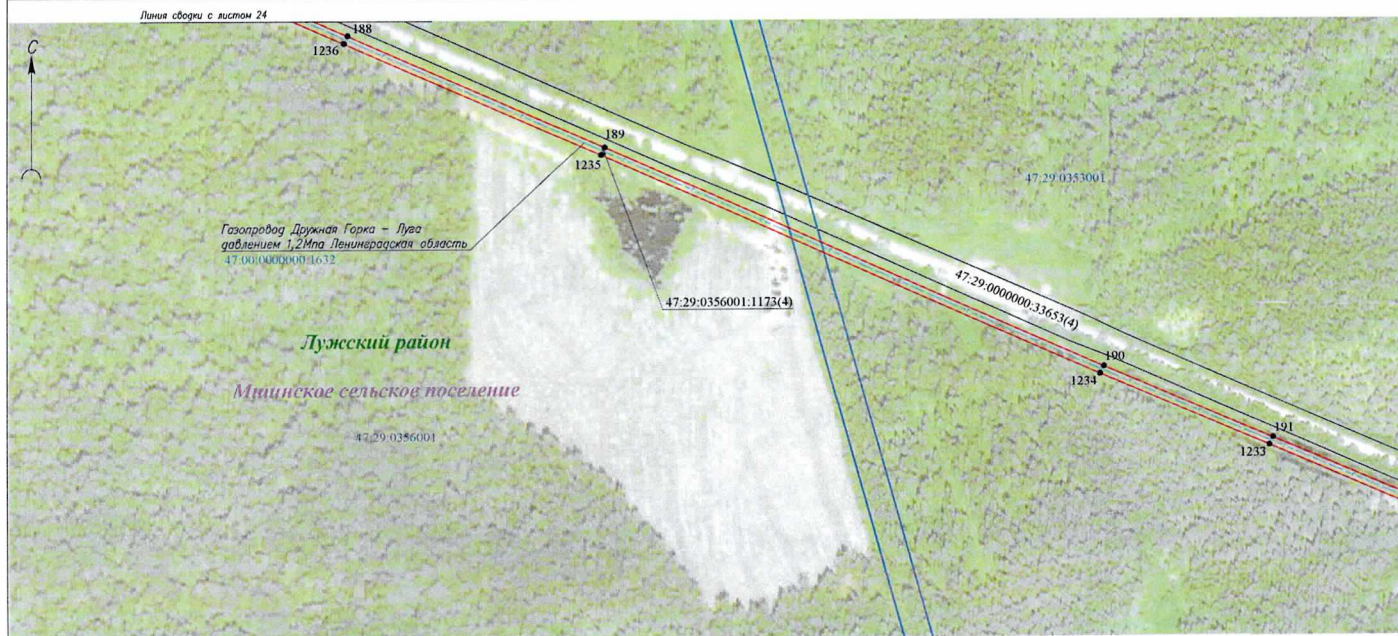
Кадастровый инженер Зейслер М.А.

Подпись

Дата "21" ноября 2022 г.















Схема расположения границ публичного сервитута



Масштаб 1:2500

Используемые условные знаки и обозначения:

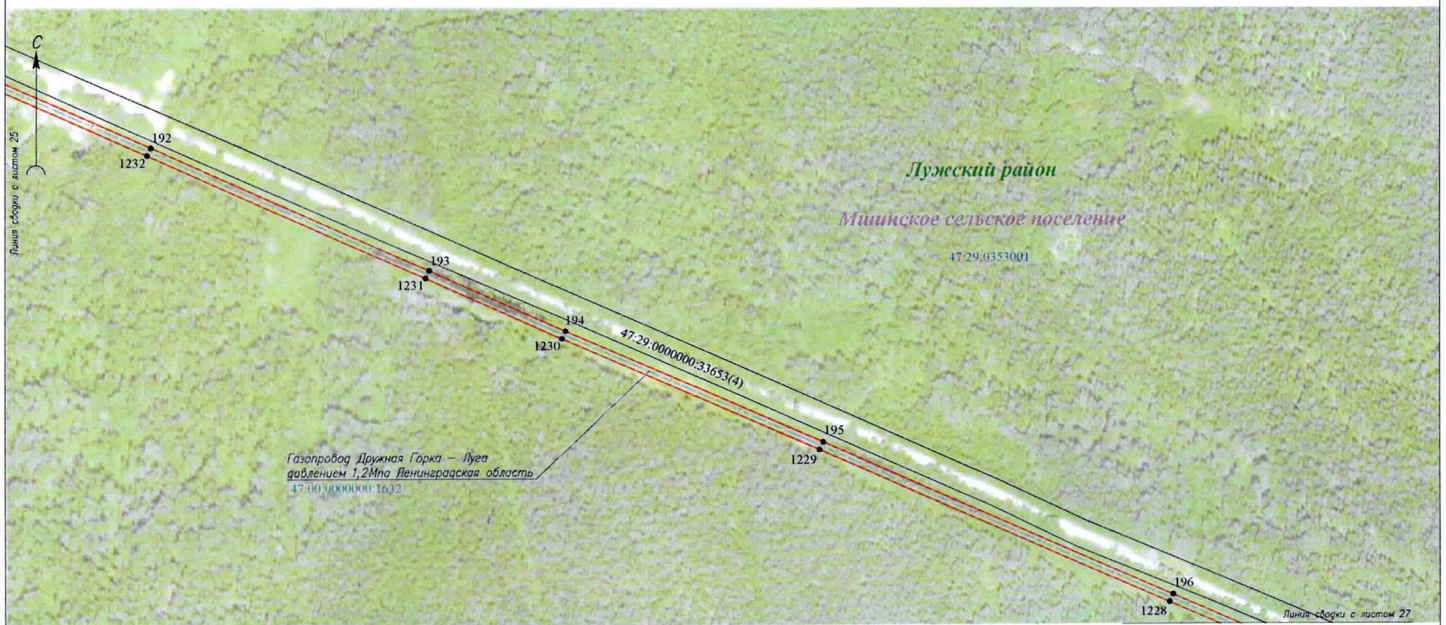
-  - обозначение границ района
-  - обозначение границ поселения
-  - обозначение границ населенного пункта
-  - обозначение границ кадастрового квартала
-  - обозначение номера кадастрового квартала
-  - граница и кадастровый номер земельного участка по сведениям ЕГРН
-  - обозначение границ публичного сервитута
-  - обозначение характерной точки границы публичного сервитута
-  - обозначение границ сооружения с К. № 47.00.0000000.1632 - Газопровод Дружная Горка - Луца давлением 1,2 МПа Ленинградская область
-  - обозначение границ охранной зоны газопровода Дружная Горка - Луца давлением 1,2 МПа Ленинградская область
-  - обозначение наименования района
-  - обозначение наименования поселения

Кадастровый инженер Зейслер М.А.

Подпись
Дата "21" ноября 2022 г.





Схема расположения границ публичного сервитута



Масштаб 1:2500

Используемые условные знаки и обозначения:

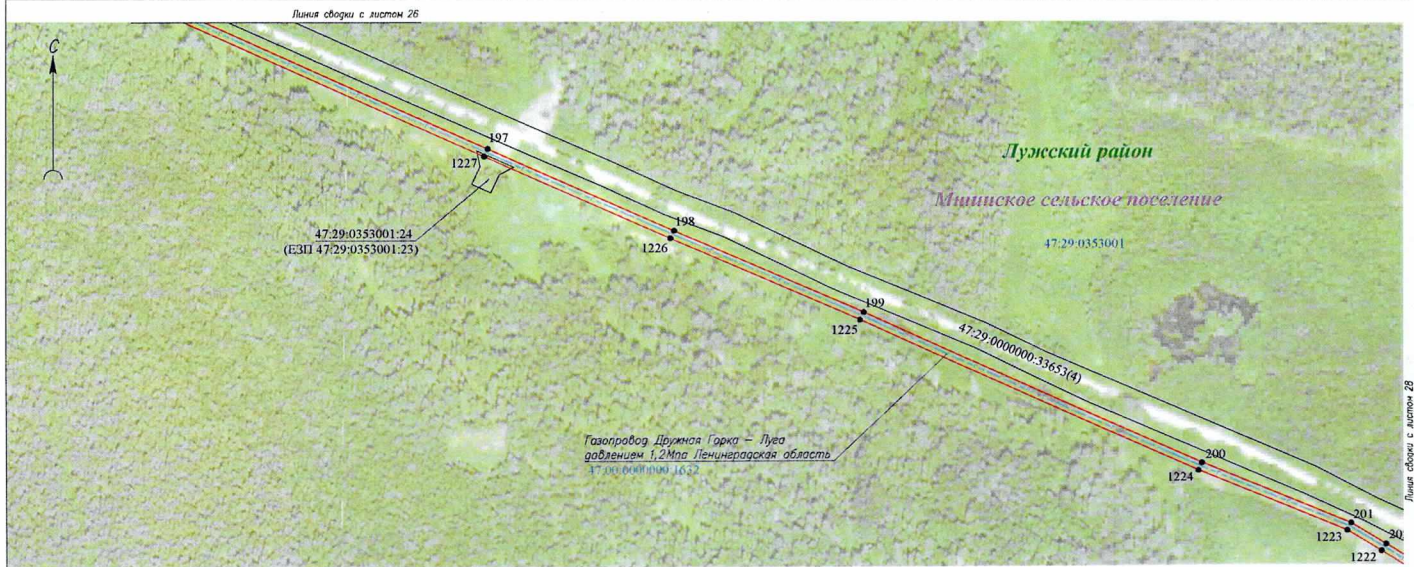
-  - обозначение границы района
-  - обозначение границ поселения
-  - обозначение границ населенного пункта
-  - обозначение границ кадастрового квартала
-  - обозначение номера кадастрового квартала
-  47-29-0353001 - граница и кадастровый номер земельного участка по сведениям ЕГРН
-  - обозначение границы публичного сервитута
-  - обозначение характерной точки границы публичного сервитута
-  47-00-0000000-1632 - обозначение границ сооружения с К.№ 47-00-0000000-1632 - Газопровод Дружная Горка - Луга давлением 1,2Мпа Ленинградской область
-  - обозначение границ охранной зоны газопровода Дружная Горка - Луга давлением 1,2Мпа Ленинградской область
-  - обозначение наименования района
-  - обозначение наименования поселения

Кадастровый инженер Зейслер М.А.













Подпись
Дата "21" ноября 2022 г.

Схема расположения границ публичного сервитута



Масштаб 1:2500

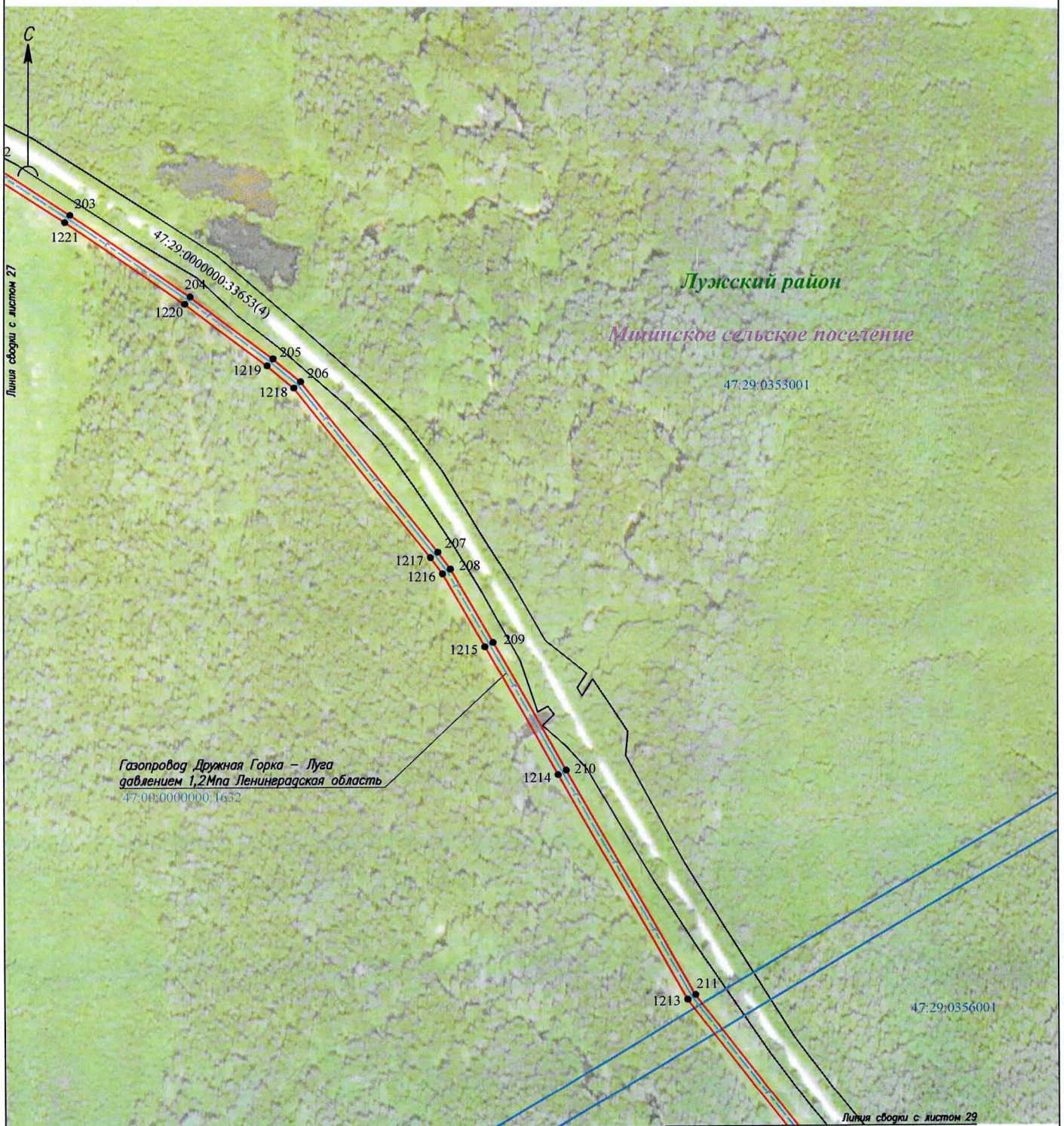
Используемые условные знаки и обозначения:

-  - обозначение границы района
-  - обозначение границ населенного пункта
-  - обозначение границ кадастрового квартала
-  - обозначение номера кадастрового квартала
-  - граница и кадастровый номер земельного участка по сведениям ЕГРН
-  - обозначение границы публичного сервитута
-  - обозначение характерной точки границы публичного сервитута
-  - обозначение границ сооружения с К.М. 47:00:0000000:1632 - Газопровод Дружная Горка - Луза давлением 1,2Мпа Ленинградская область
-  - обозначение границ охранной зоны газопровода Дружная Горка - Луза давлением 1,2Мпа Ленинградской области
-  - обозначение наименования района
-  - обозначение наименования поселения

Кадастровый инженер Зейслер М.А.








Подпись
Дата "21" ноября 2022 г.





Масштаб 1:2500

Используемые условные знаки и обозначения:

-  - обозначение границы района
-  - обозначение границы поселения
-  - обозначение границы населенного пункта
-  - обозначение границы кадастрового квартала
- 47:29:0353001 - обозначение номера кадастрового квартала
- 47:29:0000000:33653(4) - граница и кадастровый номер земельного участка по сведениям ЕГРН
-  - обозначение границы публичного сервитута
-  1 - обозначение характерной точки границы публичного сервитута
- 47:00:0000000:1632 - обозначение границы сооружения с К № 47:00:0000000:1632 - Газопровод Дружная Горка - Луга давлением 1,2Мпа Ленинградская область
-  - обозначение границы охранной зоны газопровода Дружная Горка - Луга давлением 1,2Мпа Ленинградская область
- Лузский район - обозначение наименования района
- Митинское сельское поселение - обозначение наименования поселения

Кадастровый инженер Зейслер М.А.

Подпись






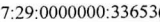






Дата "21" ноября 2022 г.





Масштаб 1:2500

Используемые условные знаки и обозначения:

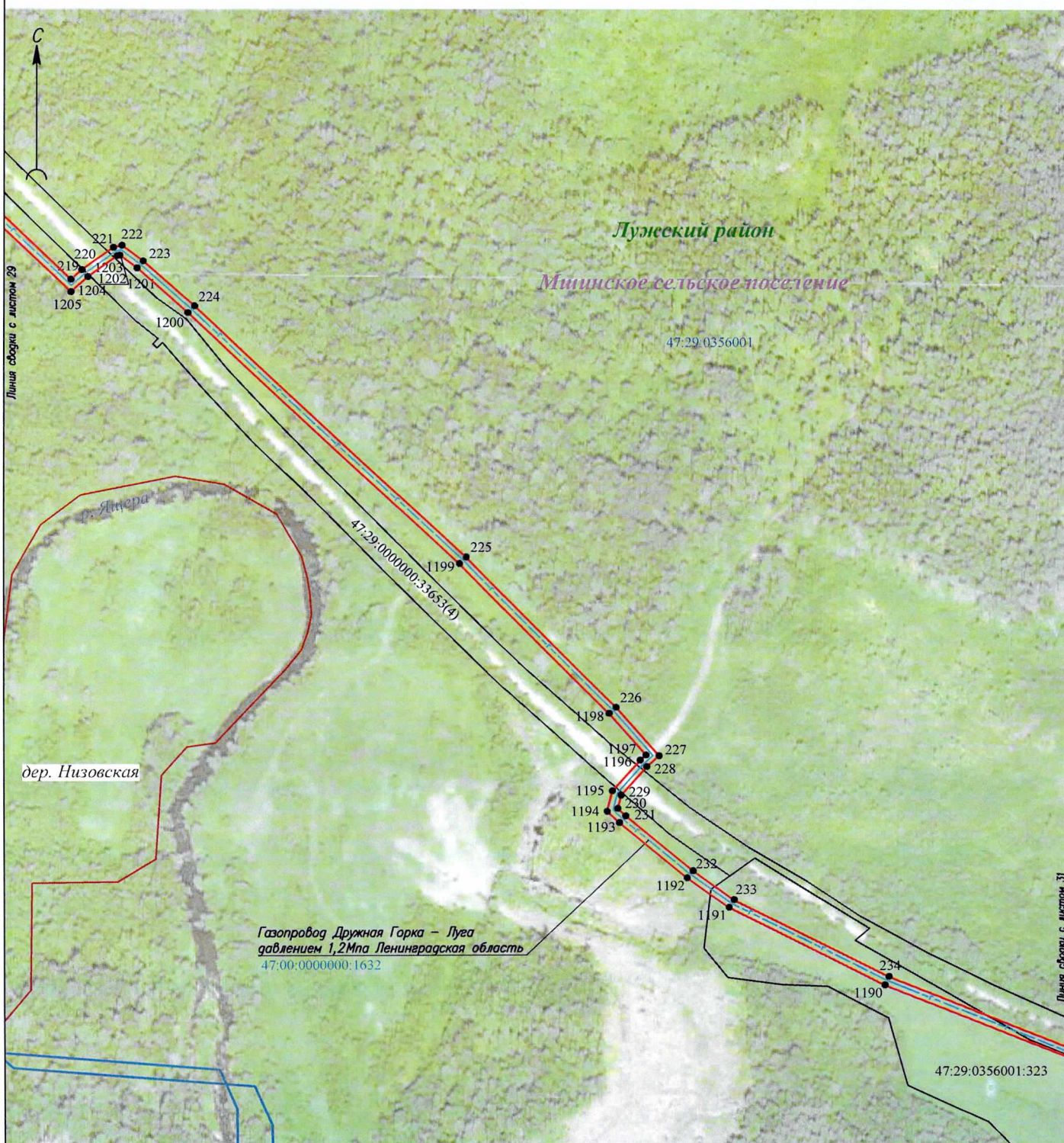
-  - обозначение границы района
-  - обозначение границы поселения
-  - обозначение границы населенного пункта
-  - обозначение границы кадастрового квартала
-  - обозначение номера кадастрового квартала
-  - граница и кадастровый номер земельного участка по сведениям ЕГРН
-  - обозначение границы публичного сервитута
-  - обозначение характерной точки границы публичного сервитута
-  - обозначение границы сооружения с К № 47:00:0000000:1632 - Газопровод Дружная Горка - Луга давлением 1,2Мпа Ленинградская область
-  - обозначение границы охранной зоны газопровода Дружная Горка - Луга давлением 1,2Мпа Ленинградская область
-  - обозначение наименования района
-  - обозначение наименования поселения

Кадастровый инженер Зейслер М.А.

Подпись

Дата "21" ноября 2022 г.





Масштаб 1:2500

Используемые условные знаки и обозначения:

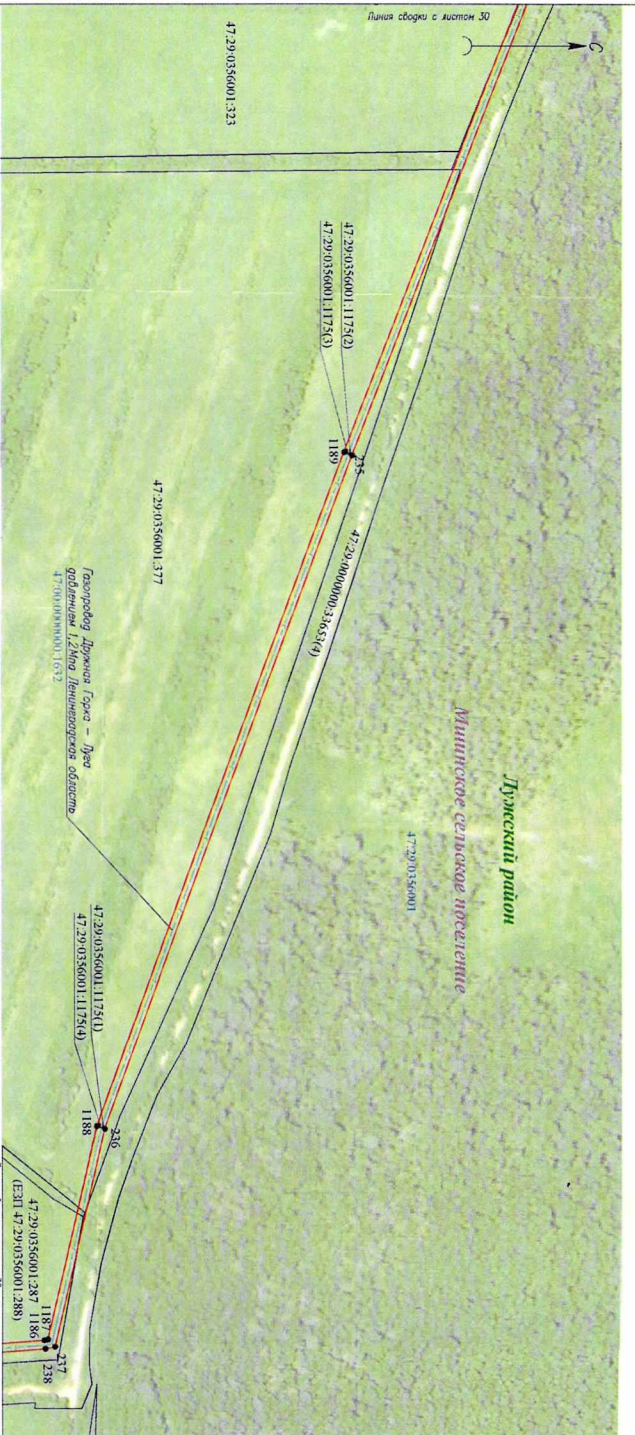
- обозначение границы района
- обозначение границы поселения
- обозначение границы населенного пункта
- обозначение границы кадастрового квартала
- 47:29:0356001 - обозначение номера кадастрового квартала
- 47:29:0000000:33653(4) - граница и кадастровый номер земельного участка по сведениям ЕГРН
- обозначение границы публичного сервитута
- 1 - обозначение характерной точки границы публичного сервитута
- 47:00:0000000:1632 - обозначение границы сооружения с К № 47:00:0000000:1632 - Газопровод Дружная Горка - Луга давлением 1,2Мпа Ленинградская область
- обозначение границы охранной зоны газопровода Дружная Горка - Луга давлением 1,2Мпа Ленинградская область
- Лужский район** - обозначение наименования района
- Мицинское сельское поселение* - обозначение наименования поселения
- дер. Низовская* - обозначение наименования населенного пункта

Кадастровый инженер Зейлер М.А.

Подпись

Дата "21" ноября 2022 г.





- Неполное наименование земель и обозначения:
- - количество границ района
 - - количество границ населенных пунктов
 - - количество границ населенно пункта
 - - количество границ кадастрового участка
 - - количество поперек кадастрового участка
 - 47.29.0356001 - граница и кадастровый номер земельного участка по сведениям ЕПН
 - 47.29.0900000.3565(А) - граница и кадастровый номер земельного участка
- 1
- 47.00.0000000.0632
- наименование границей публичного сервитута
 - обозначение характерной точки границ публичного сервитута
 - обозначение граница сервитута с К.№ 47.00.0000000.0632 - 13 зонной дорожной трассы - Лува дачной 1234а Ленинградская область - Дроздовский Г.р.о. - Лува дачная 1234а Ленинградская область
 - обозначение граница сервитута с К.№ 47.00.0000000.0632 - Лува дачная 1234а Ленинградская область
 - обозначение наименования района
 - обозначение наименования населенного пункта
- Ленинградская область**
Мининское сельское поселение
Дружковский район
Сельское поселение

Кадастровый инженер Зейгер М. А.

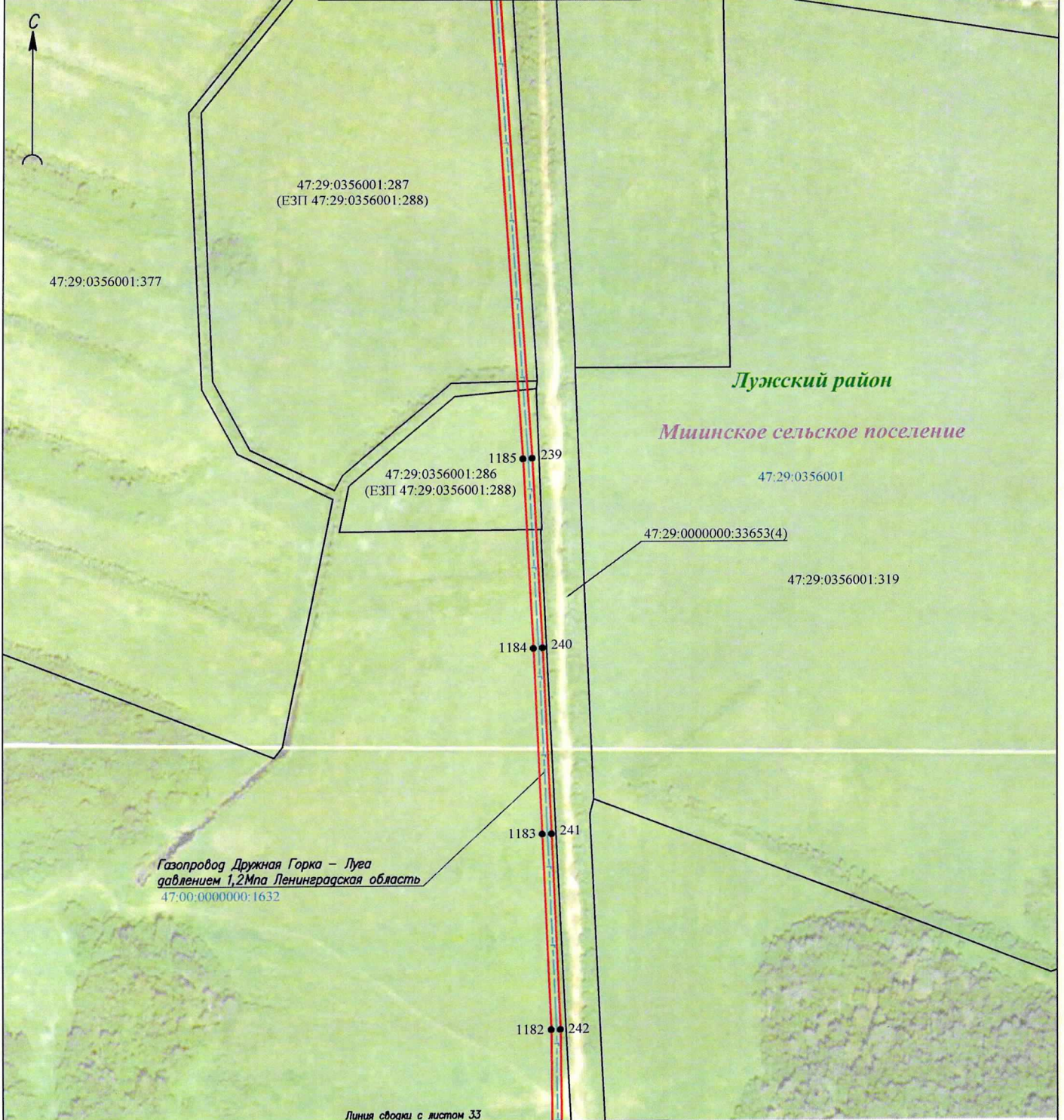
Подпись:

Дата 21 ноября 2022 г.

Лист 31

Схема расположения границ публичного сервитута





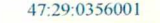







Линия сводки с листом 31



Линия сводки с листом 33

Масштаб 1:2500

Используемые условные знаки и обозначения:

-  - обозначение границы района
-  - обозначение границы поселения
-  - обозначение границы населенного пункта
-  - обозначение границы кадастрового квартала
-  - обозначение номера кадастрового квартала
-  - граница и кадастровый номер земельного участка по сведениям ЕГРН
-  - обозначение границы публичного сервитута
-  - обозначение характерной точки границы публичного сервитута
-  - обозначение границы сооружения с К № 47:00:0000000:1632 - Газопровод Дружная Горка - Луга давлением 1,2Мпа Ленинградская область
-  - обозначение границы охранной зоны газопровода Дружная Горка - Луга давлением 1,2Мпа Ленинградская область
-  - обозначение наименования района
-  - обозначение наименования поселения

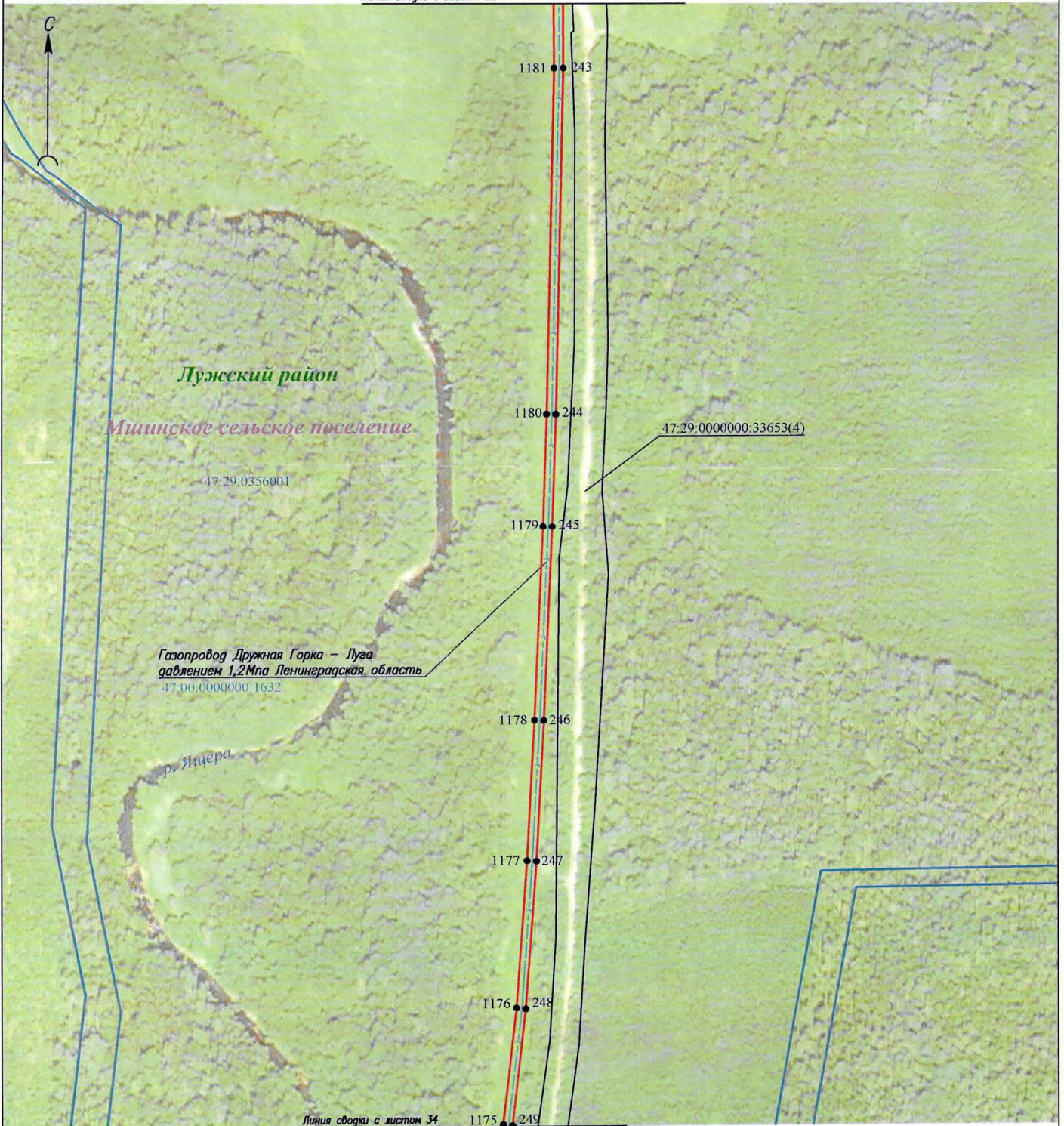
Кадастровый инженер Зейслер М.А.

Подпись

Дата "21" ноября 2022 г.










Линия сводки с листом 32



Масштаб 1:2500

Используемые условные знаки и обозначения:

-  - обозначение границы района
-  - обозначение границы поселения
-  - обозначение границы населенного пункта
-  - обозначение границы кадастрового квартала
- 47:29:0356001 - обозначение номера кадастрового квартала
- 47:29:0000000:33653(4) - граница и кадастровый номер земельного участка по сведениям ЕГРН
-  - обозначение границы публичного сервитута
-  - обозначение характерной точки границы публичного сервитута
- 47:00:0000000:1632 - обозначение границы сооружения с К № 47:00:0000000:1632 - Газопровод Дружная Горка - Луга давлением 1,2Мпа Ленинградская область
-  - обозначение границы охранной зоны газопровода Дружная Горка - Луга давлением 1,2Мпа Ленинградская область
- Лужский район** - обозначение наименования района
- Мишинское сельское поселение** - обозначение наименования поселения

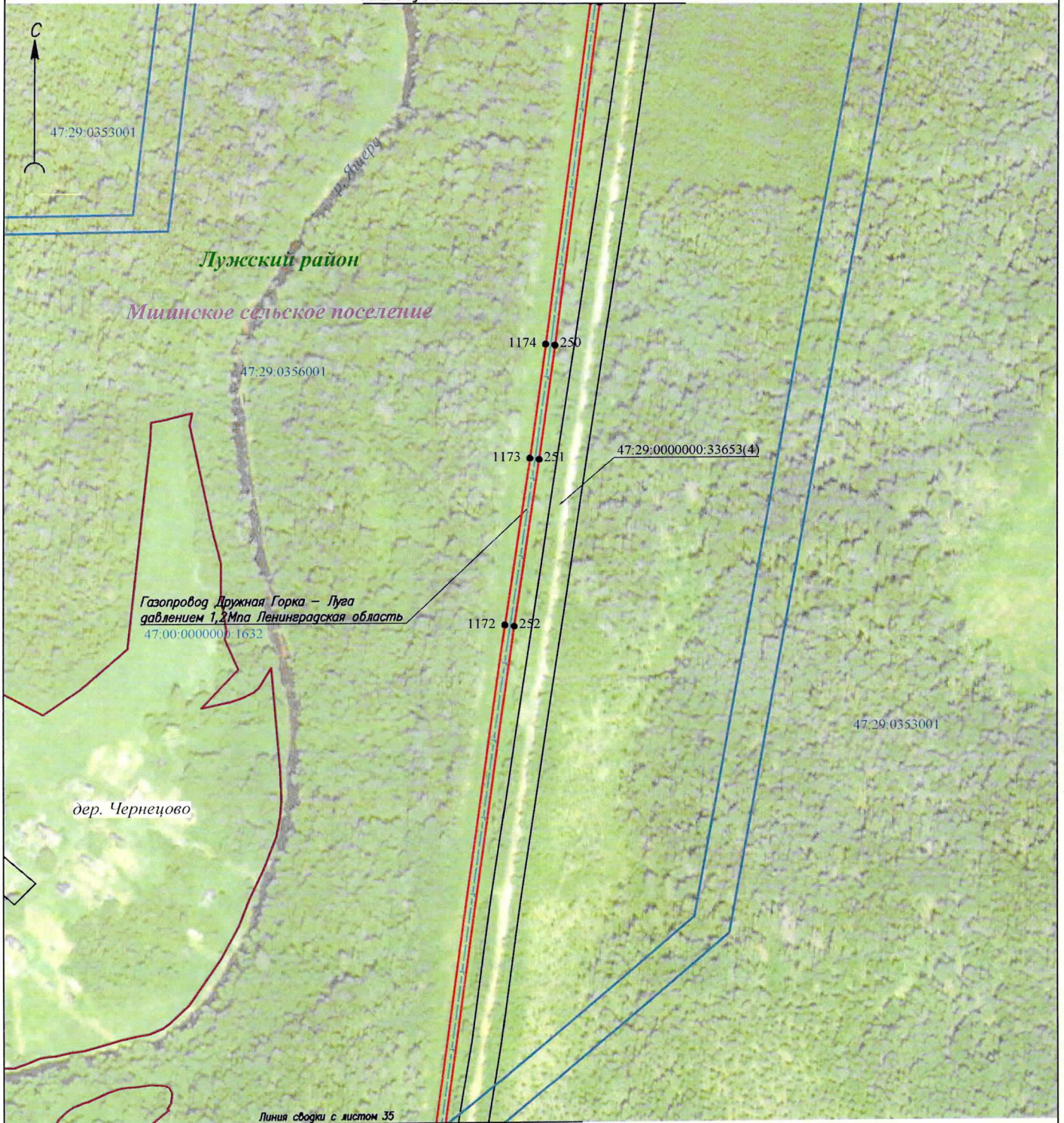
Кадастровый инженер Зейслер М.А.

Подпись

Дата "21" ноября 2022 г.







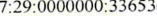








Линия сводки с листом 33



Масштаб 1:2500

Используемые условные знаки и обозначения:

-  - обозначение границы района
-  - обозначение границы поселения
-  - обозначение границы населенного пункта
-  - обозначение границы кадастрового квартала
-  - обозначение номера кадастрового квартала
-  - граница и кадастровый номер земельного участка по сведениям ЕГРН
-  - обозначение границы публичного сервитута
-  - обозначение характерной точки границы публичного сервитута
-  - обозначение границы сооружения с К № 47:00:0000000:1632 - Газопровод Дружная Горка - Луга давлением 1,2Мпа Ленинградская область
-  - обозначение границы охранной зоны газопровода Дружная Горка - Луга давлением 1,2Мпа Ленинградская область
-  - обозначение наименования района
-  - обозначение наименования поселения
-  - обозначение наименования населенного пункта

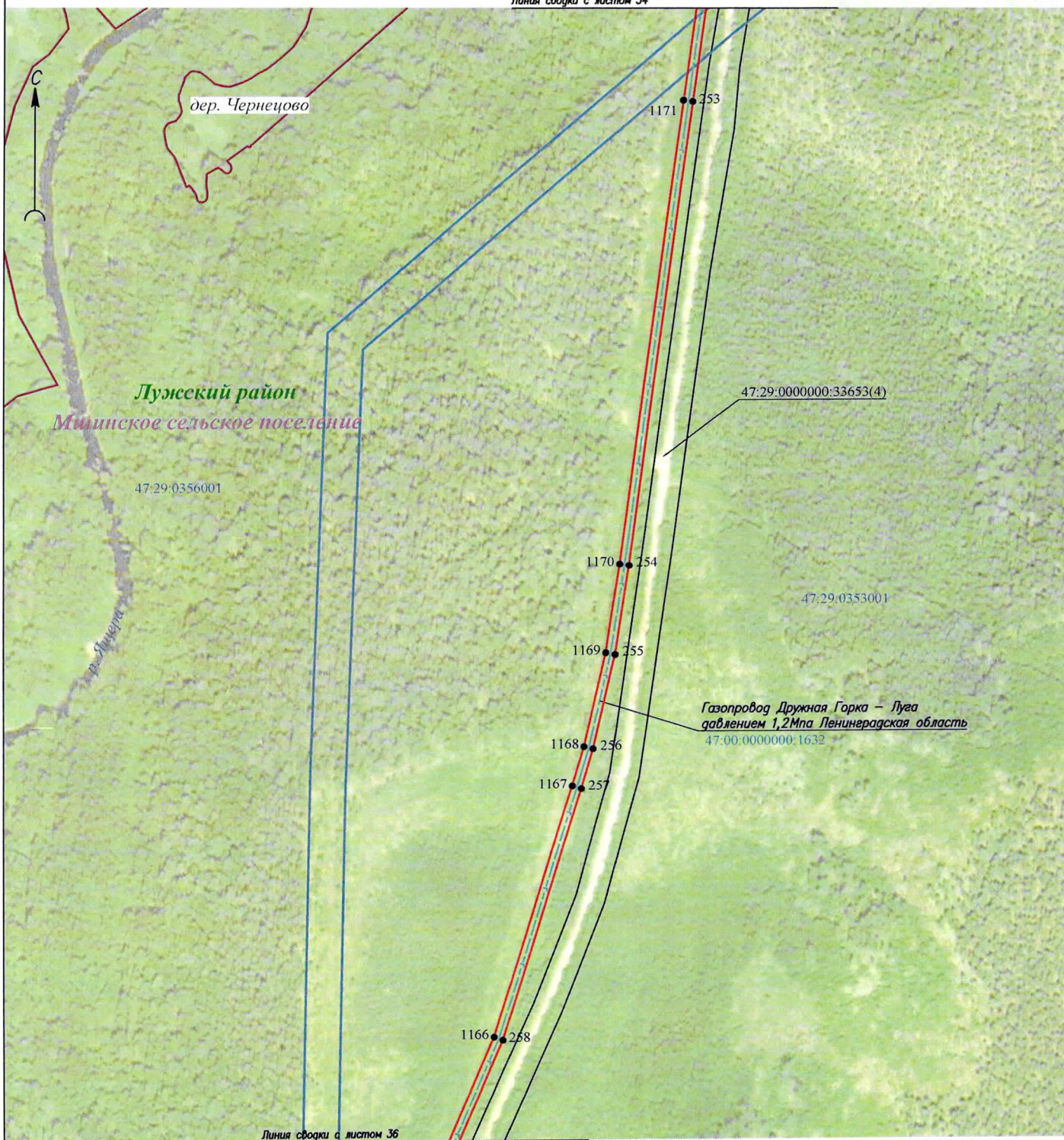
Кадастровый инженер Зейслер М.А.

Подпись

Дата "21" ноября 2022 г.












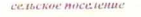


Линия сводки с листом 34



Масштаб 1:2500

Используемые условные знаки и обозначения:

-  - обозначение границы района
-  - обозначение границы поселения
-  - обозначение границы населенного пункта
-  - обозначение границы кадастрового квартала
-  - обозначение номера кадастрового квартала
-  - граница и кадастровый номер земельного участка по сведениям ЕГРН
-  - обозначение характерной точки границы публичного сервитута
-  - обозначение границы сооружения с К № 47:00:0000000:1632 - Газопровод Дружная Горка - Луга давлением 1,2Мпа Ленинградская область
-  - обозначение границы охранной зоны газопровода Дружная Горка - Луга давлением 1,2Мпа Ленинградская область
-  - обозначение наименования района
-  - обозначение наименования поселения
-  - обозначение наименования населенного пункта

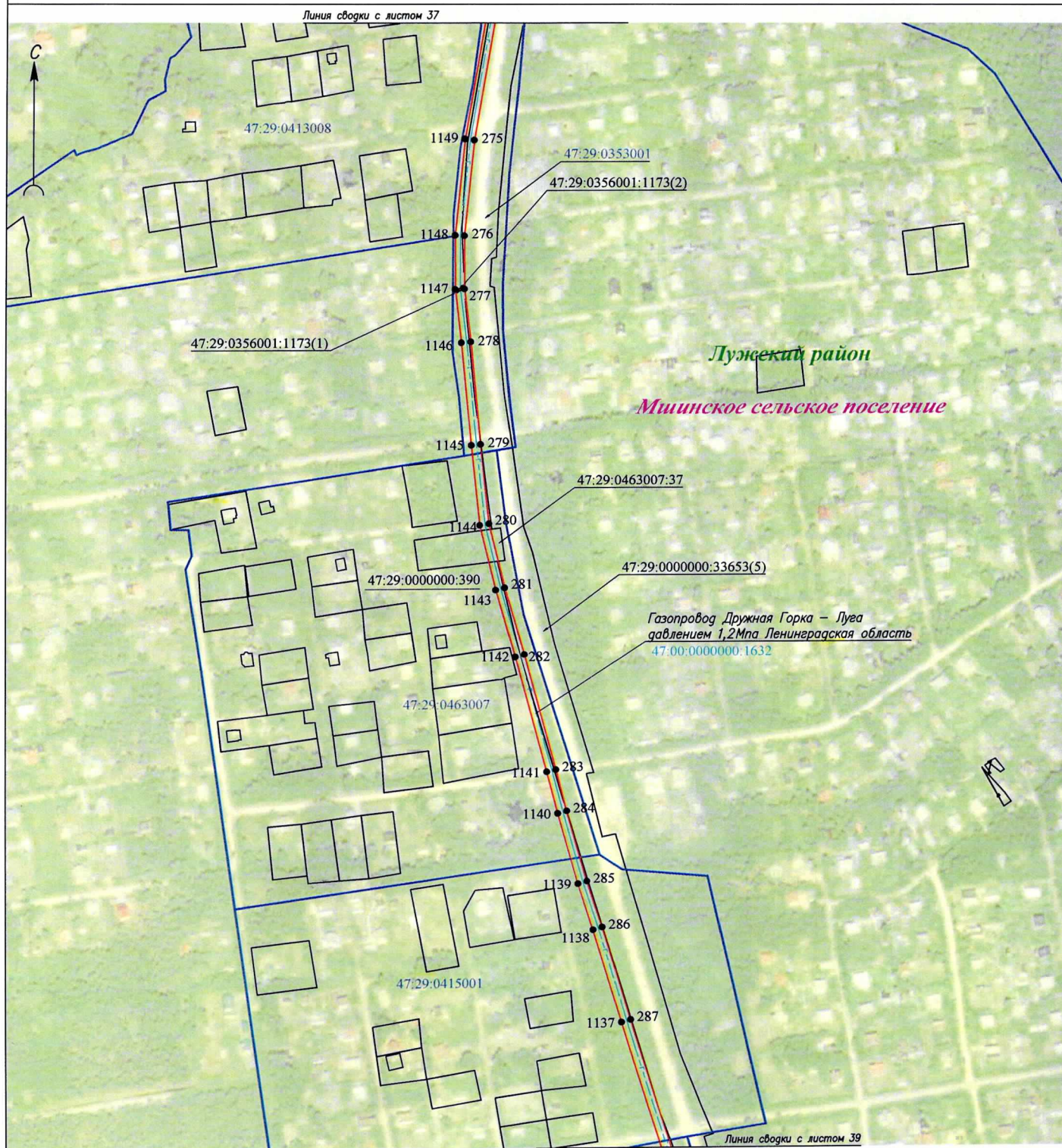
Кадастровый инженер Зейслер М.А.

Подпись

Дата "21" ноября 2022 г.



Схема расположения границ публичного сервитута



Масштаб 1:2500

Используемые условные знаки и обозначения:

- - обозначение границы района
- - обозначение границы поселения
- - обозначение границы населенного пункта
- - обозначение границы кадастрового квартала
- - обозначение номера кадастрового квартала
- 47:29:0415001 - граница и кадастровый номер земельного участка по сведениям ЕГРН
- 47:29:0000000:33653(5) - обозначение границы публичного сервитута
- 1 - обозначение характерной точки границы публичного сервитута
- - - 47:00:0000000:1632 - обозначение границы сооружения с К№ 47:00:0000000:1632 - Газопровод Дружная Горка - Луга давлением 1,2Мпа Ленинградская область
- - - - обозначение границы охранной зоны газопровода Дружная Горка - Луга давлением 1,2Мпа Ленинградская область
- Лужеский район - обозначение наименования района
- Мишинское сельское поселение - обозначение наименования поселения

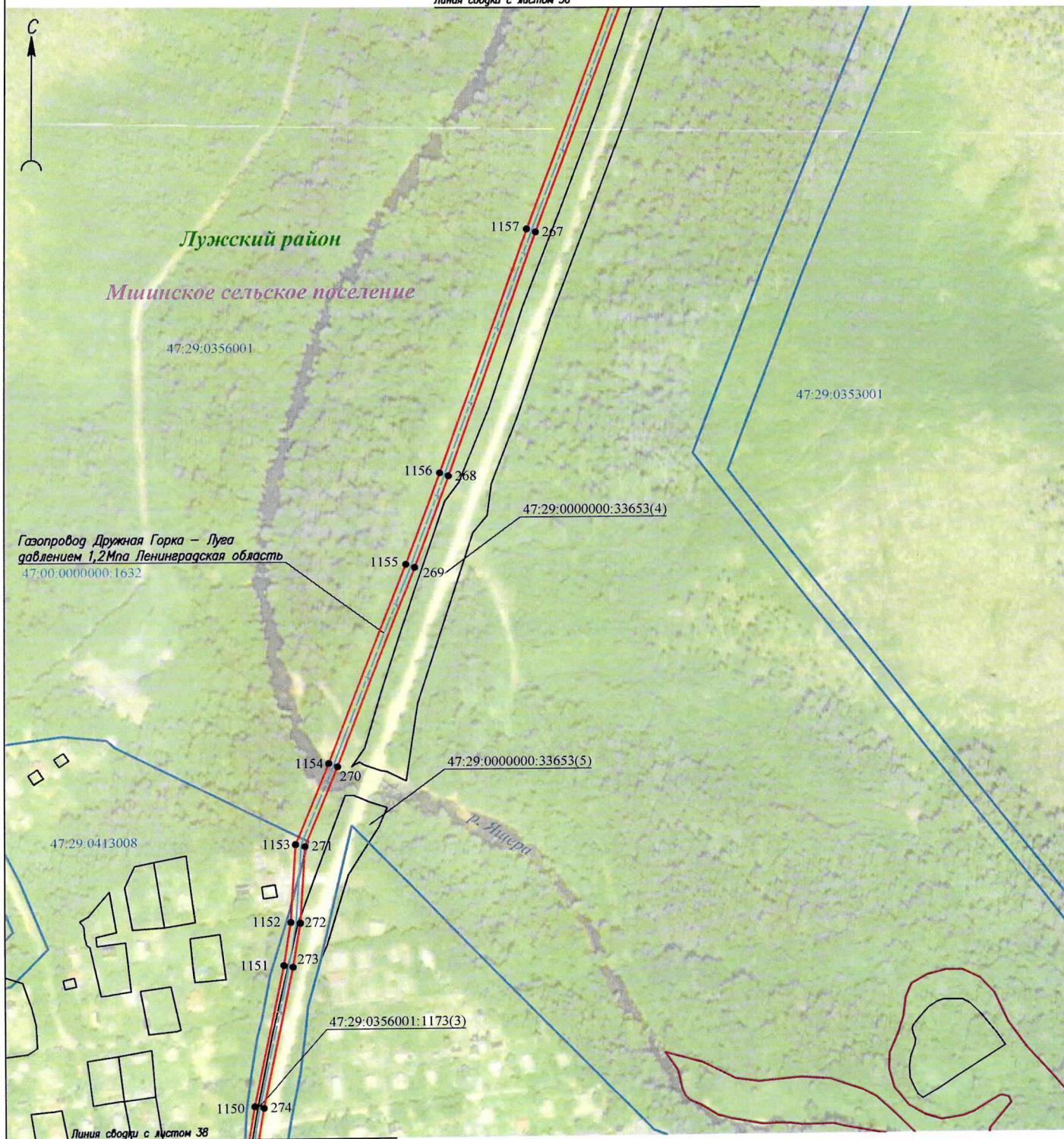
Кадастровый инженер Зейслер М.А.

Подпись _____
 Дата "21" ноября 2022 г.















Схема расположения границ публичного сервитута

Линия обводки с листом 36



Масштаб 1:2500

Используемые условные знаки и обозначения:

-  - обозначение границы района
-  - обозначение границы поселения
-  - обозначение границы населенного пункта
-  - обозначение границы кадастрового квартала
-  - обозначение номера кадастрового квартала
-  - граница и кадастровый номер земельного участка по сведениям ЕГРН
-  - обозначение границы публичного сервитута
-  - обозначение характерной точки границы публичного сервитута
-  - обозначение границы сооружения с К № 47:00:0000000:1632 - Газопровод Дружная Горка - Луга давлением 1,2Мпа Ленинградская область
-  - обозначение границы охранной зоны газопровода Дружная Горка - Луга давлением 1,2Мпа Ленинградская область
-  - обозначение наименования района
-  - обозначение наименования поселения

Кадастровый инженер Зейлер М.А.

Подпись

Дата "21" ноября 2022 г.



Схема расположения границ публичного сервитута



Масштаб 1:2500

Используемые условные знаки и обозначения:

- обозначение границы района
- обозначение границы поселения
- обозначение границы населенного пункта
- обозначение границы кадастрового квартала
- 47:29:0415001 - обозначение номера кадастрового квартала
- 47:29:0000000:33653(5) - граница и кадастровый номер земельного участка по сведениям ЕГРН
- обозначение границы публичного сервитута
- 1 - обозначение характерной точки границы публичного сервитута
- 47:00:0000000:1632 - обозначение границы сооружения с К № 47:00:0000000:1632 - Газопровод Дружная Горка - Луга давлением 1,2Мпа Ленинградская область
- обозначение границы охранной зоны газопровода Дружная Горка - Луга давлением 1,2Мпа Ленинградская область
- Лужеский район - обозначение наименования района
- Мшинское сельское поселение - обозначение наименования поселения

Кадастровый инженер Зейслер М.А.

Подпись








Дата "21" ноября 2022 г.





Масштаб 1:2500

Используемые условные знаки и обозначения:

-  - обозначение границы района
-  - обозначение границы поселения
-  - обозначение границы населенного пункта
-  - обозначение границы кадастрового квартала
- 47:29:0415001 - обозначение номера кадастрового квартала
- 47:29:0000000:33653(5) - граница и кадастровый номер земельного участка по сведениям ЕГРН
-  - обозначение границы публичного сервитута
-  1 - обозначение характерной точки границы публичного сервитута
- 47:00:0000000:1632 - обозначение границы сооружения с К № 47:00:0000000:1632 - Газопровод Дружная Горка - Луга давлением 1,2Мпа Ленинградская область
-  - обозначение границы охранной зоны газопровода Дружная Горка - Луга давлением 1,2Мпа Ленинградская область
- Лужский район** - обозначение наименования района
- Мишинское сельское поселение** - обозначение наименования поселения

Кадастровый инженер Зейслер М.А.

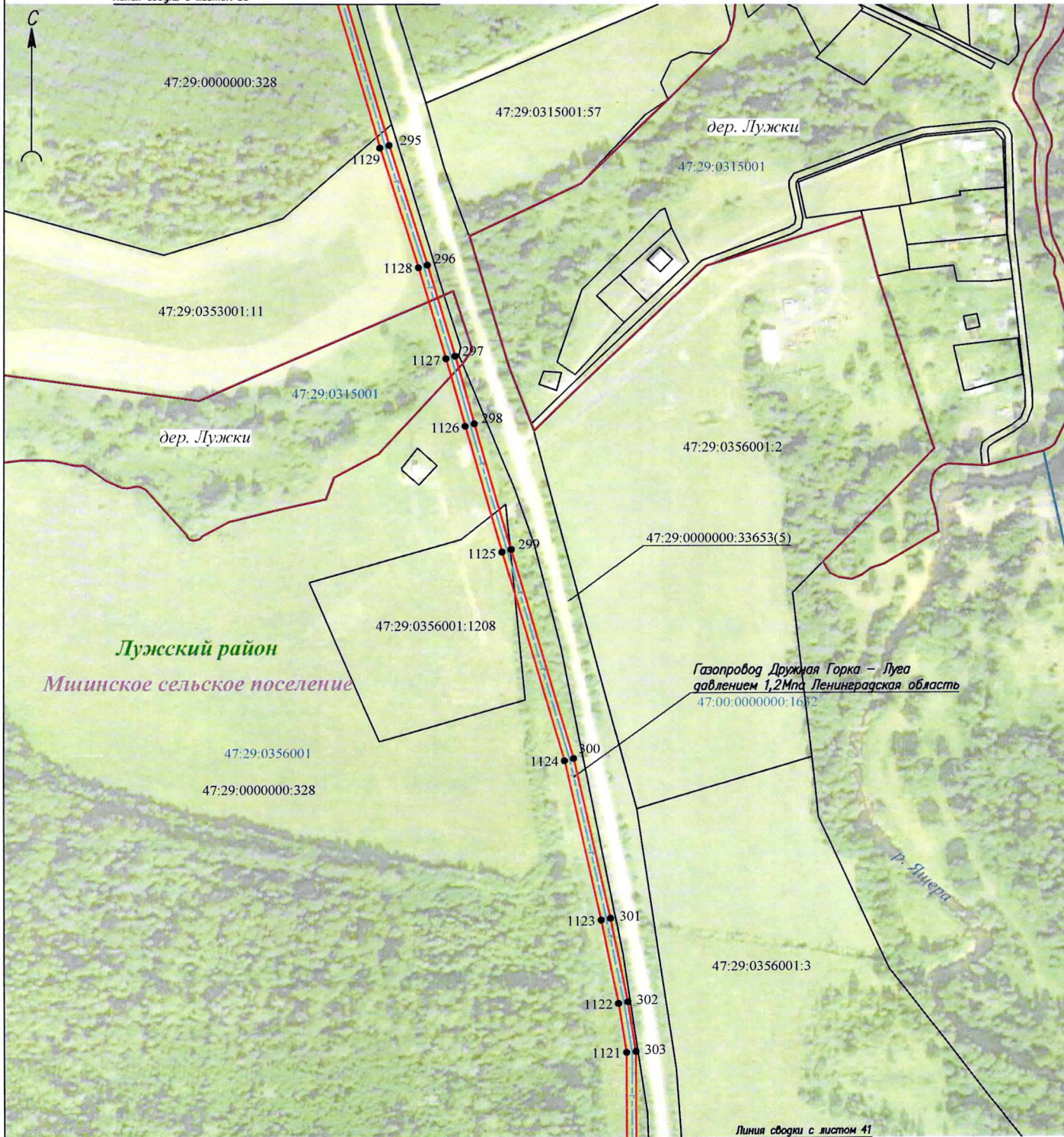
Подпись

Дата "21" ноября 2022 г.










Схема расположения границ публичного сервитута

Линия съводки с листом 39



Масштаб 1:2500

Используемые условные знаки и обозначения:

-  - обозначение границы района
-  - обозначение границы поселения
-  - обозначение границы населенного пункта
-  - обозначение границы кадастрового квартала
- 47:29:0356001 - обозначение номера кадастрового квартала
- 47:29:0000000:33653(5) - граница и кадастровый номер земельного участка по сведениям ЕГРН
-  - обозначение границы публичного сервитута
-  - обозначение характерной точки границы публичного сервитута
- 47:00:0000000:1632 - обозначение границы сооружения с К № 47:00:0000000:1632 - Газопровод Дружная Горка - Луга давлением 1,2Мпа Ленинградская область
-  - обозначение границы охранной зоны газопровода Дружная Горка - Луга давлением 1,2Мпа Ленинградская область
- Лужский район - обозначение наименования района
- Мшинское сельское поселение - обозначение наименования поселения
- дер. Лужки - обозначение наименования населенного пункта

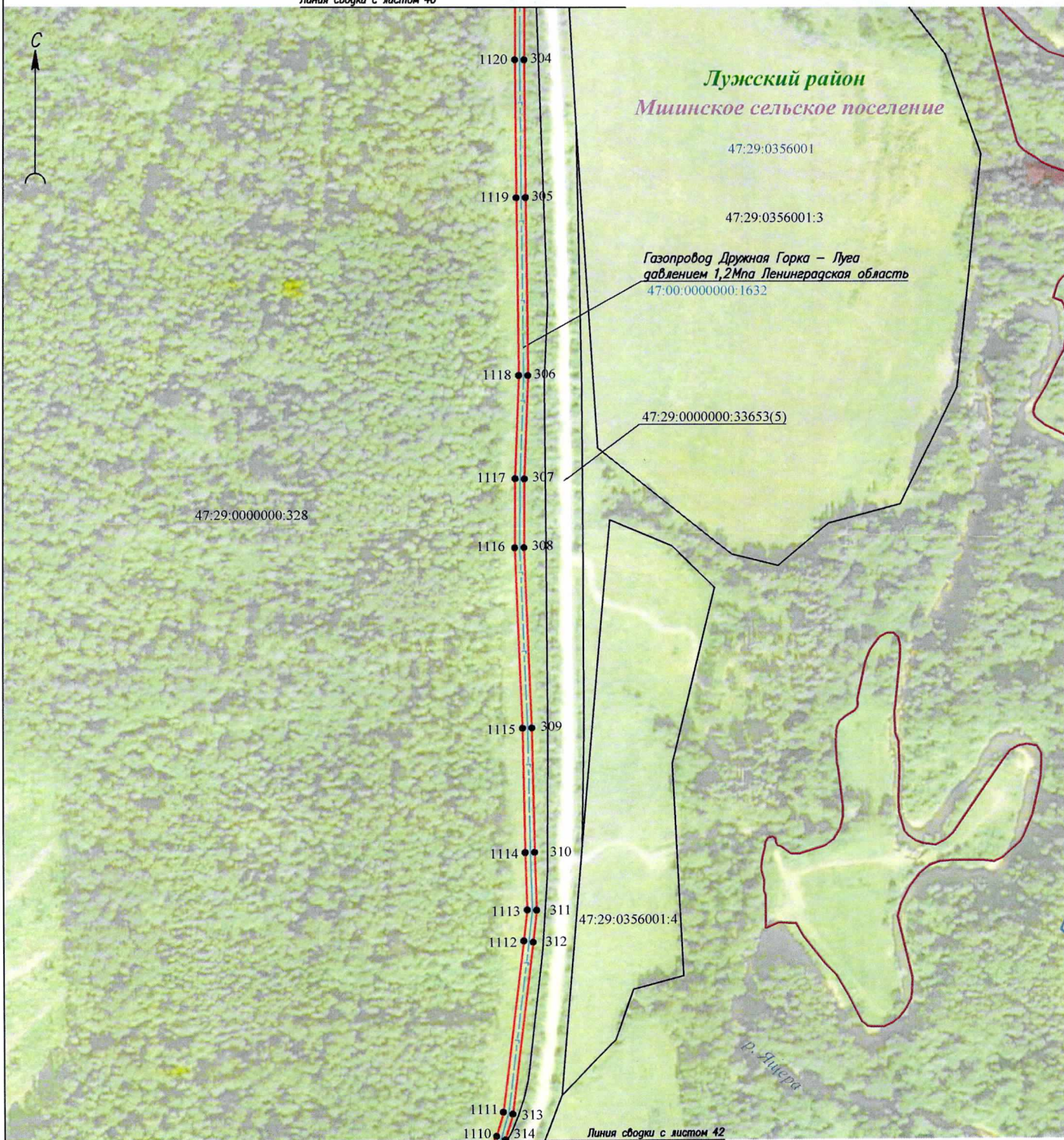
Кадастровый инженер Зейлер М.А.

Подпись

Дата "21" ноября 2022 г.










Линия съетки с листом 40



Линия съетки с листом 42

Масштаб 1:2500

Используемые условные знаки и обозначения:

-  - обозначение границы района
-  - обозначение границы поселения
-  - обозначение границы населенного пункта
-  - обозначение границы кадастрового квартала
- 47:29:0356001 - обозначение номера кадастрового квартала
- 47:29:0000000:33653(5) - граница и кадастровый номер земельного участка по сведениям ЕГРН
-  - обозначение границы публичного сервитута
-  - обозначение характерной точки границы публичного сервитута
- 47:00:0000000:1632 - обозначение границы сооружения с К.№ 47:00:0000000:1632 - Газопровод Дружная Горка - Луга давлением 1,2Мпа Ленинградская область
-  - обозначение границы охранной зоны газопровода Дружная Горка - Луга давлением 1,2Мпа Ленинградская область
- Лузский район - обозначение наименования района
- Мишинское сельское поселение - обозначение наименования поселения

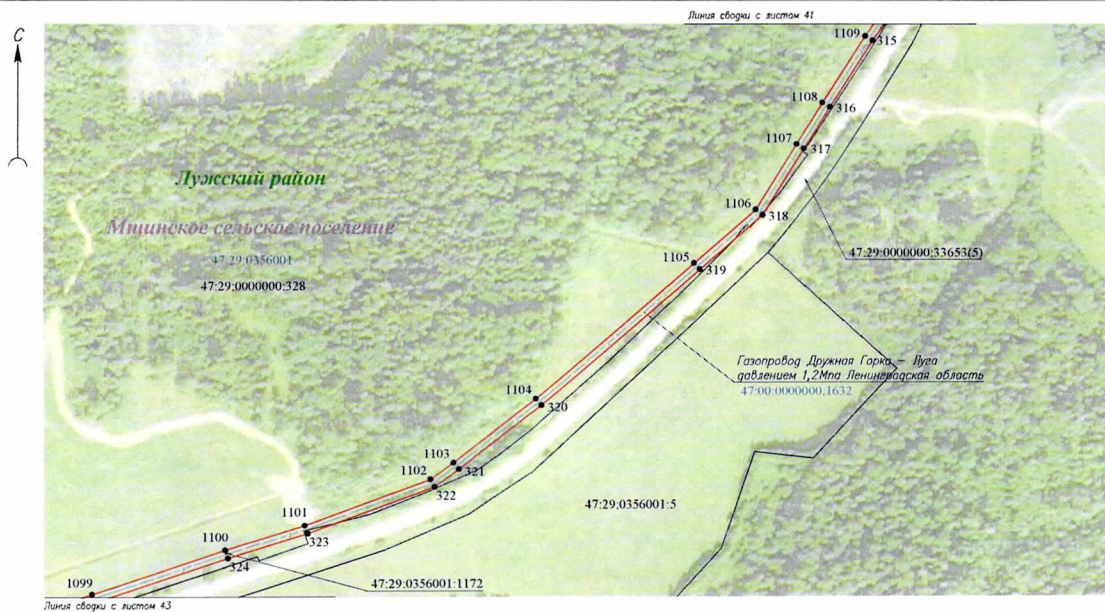
Кадастровый инженер Зейслер М.А.

Подпись

Дата "21" ноября 2022 г.















Схема расположения границ публичного сервитута



Масштаб 1:2500

Используемые условные знаки и обозначения:

-  - обозначение границы района
-  - обозначение границы поселения
-  - обозначение границы населенного пункта
-  - обозначение границы кадастрового квартала
-  - обозначение номера кадастрового квартала
-  - граница и кадастровый номер земельного участка по сведениям ЕГРН
-  - обозначение границы публичного сервитута
-  - обозначение характерной точки границы публичного сервитута
-  - обозначение границы сооружения с КМ 47:00:0000000:1632 - Газопровод Дружная Горка - Луза давлением 1,2Мпа Ленинградской область
-  - обозначение границ охранной зоны газопровода Дружная Горка - Луза давлением 1,2Мпа Ленинградской область
-  - обозначение наименования района
-  - обозначение наименования поселения

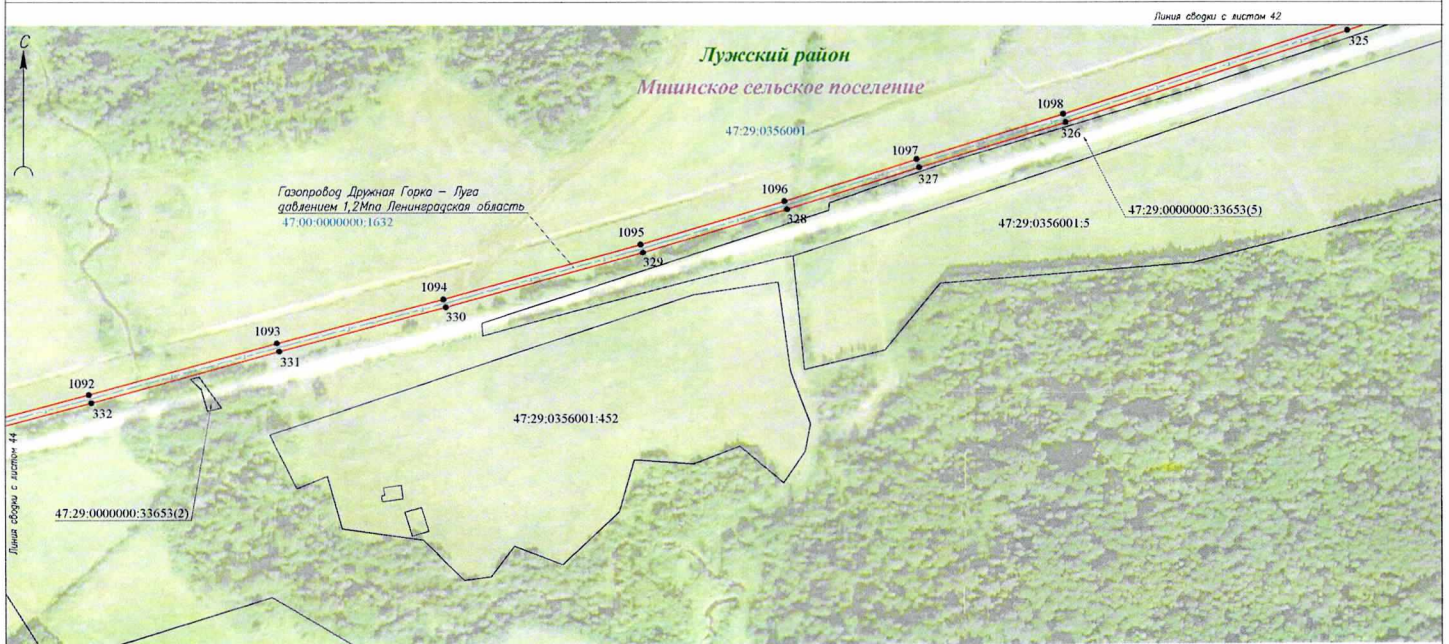
Кадастровый инженер Зейслер М.А.

Подпись

Дата "21" ноября 2022 г.









Схема расположения границ публичного сервитута



Масштаб 1:2500

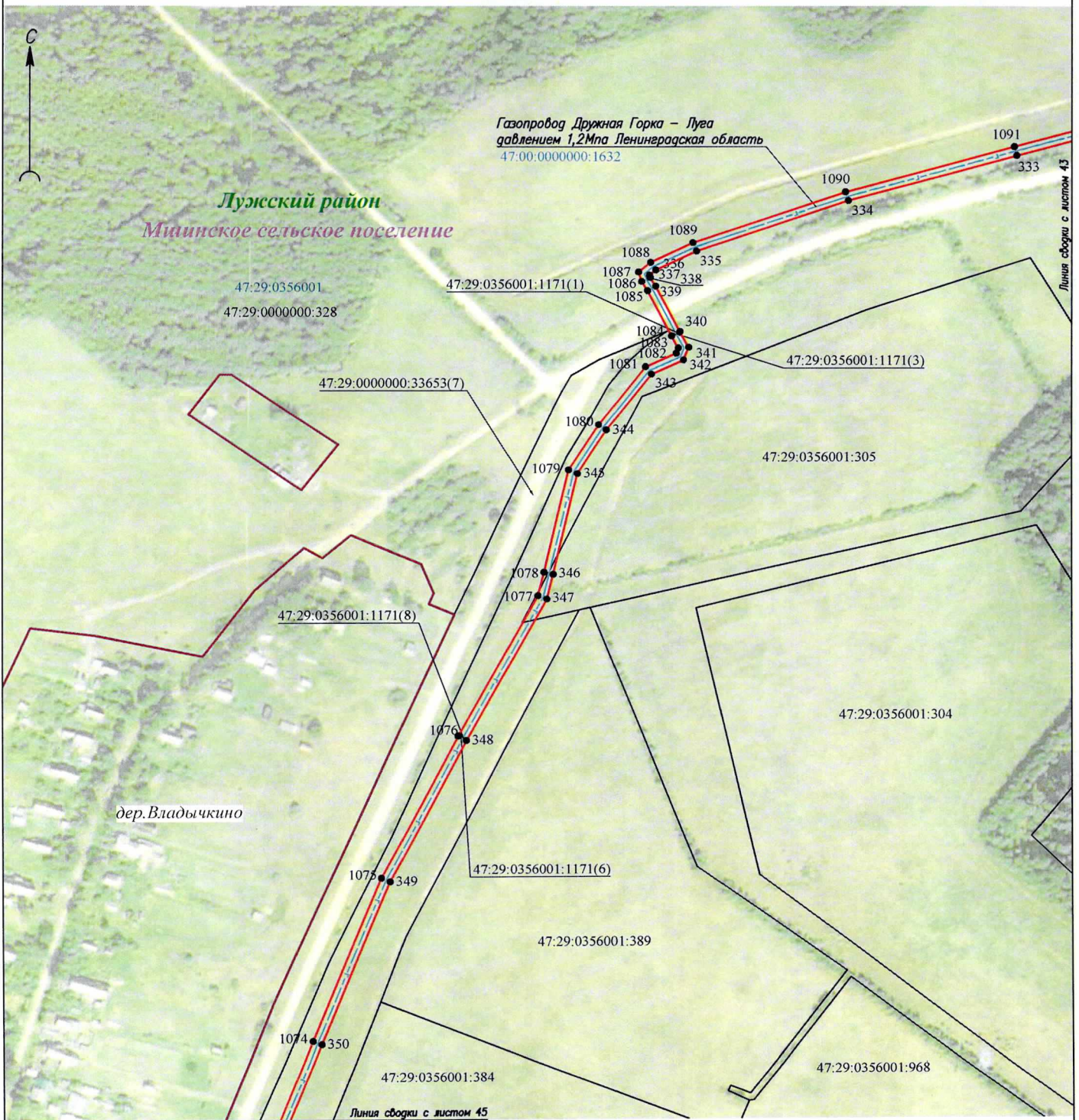
Используемые условные знаки и обозначения:

-  - обозначение границы района
-  - обозначение границы поселения
-  - обозначение границы населенного пункта
-  - обозначение границы кадастрового квартала
-  - обозначение номера кадастрового квартала
-  - граница и кадастровый номер земельного участка по сведениям ЕГРН
-  - обозначение границы публичного сервитута
-  - обозначение характерной точки границы публичного сервитута
-  - обозначение границы сооружения с К.№ 47.00.0000000.1632 - Газопровод Дружная Горка - Луза давлением 1,2Мпа Ленинградская область
-  - обозначение границы охранной зоны газопровода Дружная Горка - Луза давлением 1,2Мпа Ленинградская область
-  - обозначение наименования района
-  - обозначение наименования поселения

Кадастровый инженер Зейслер М.А.















Подпись
Дата "21" ноября 2022 г.





Масштаб 1:2500

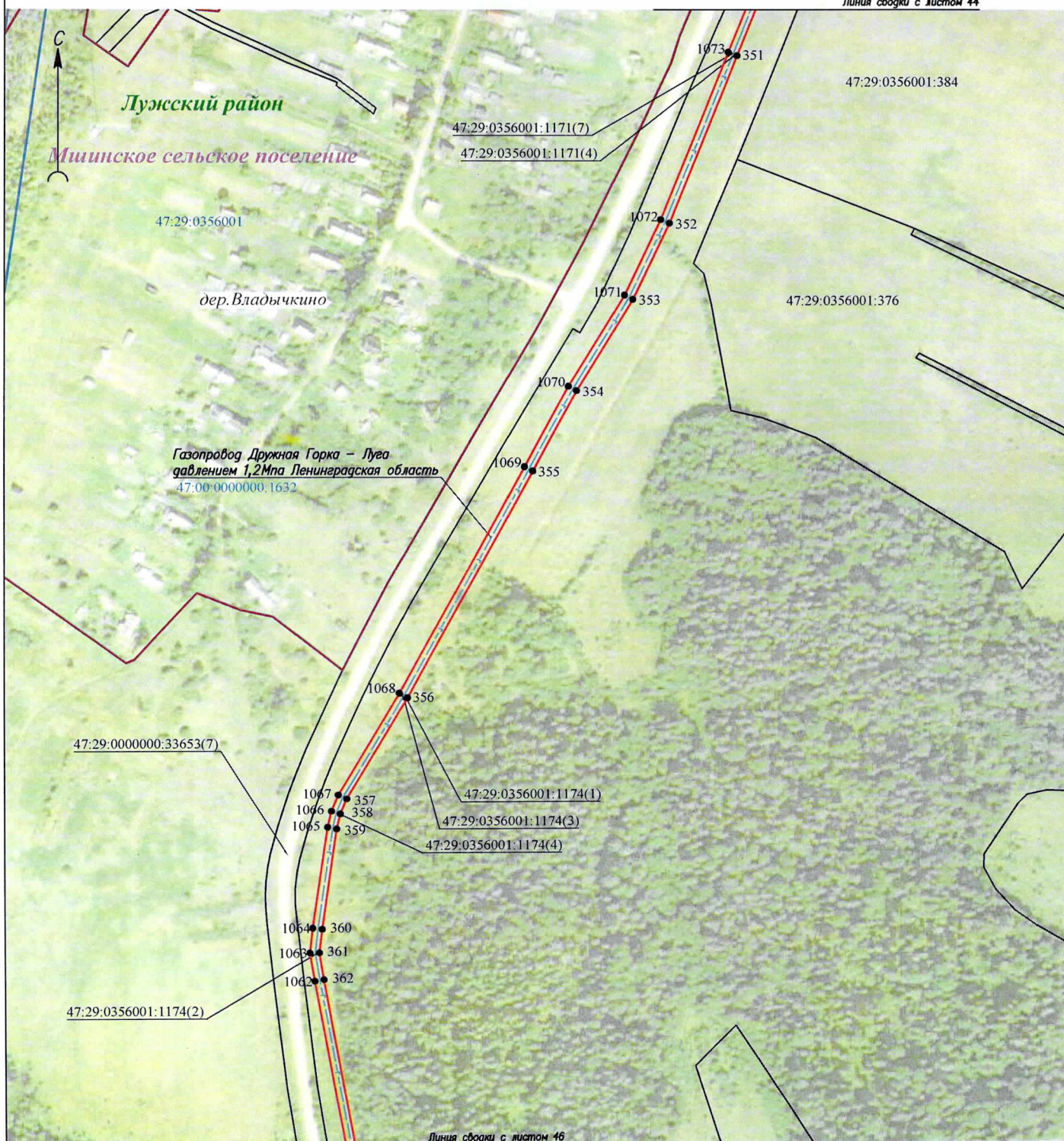
Используемые условные знаки и обозначения:

-  - обозначение границы района
-  - обозначение границы поселения
-  - обозначение границы населенного пункта
-  - обозначение границы кадастрового квартала
-  - обозначение номера кадастрового квартала
-  - граница и кадастровый номер земельного участка по сведениям ЕГРН
-  - граница и кадастровый номер земельного участка по сведениям ЕГРН
-  - обозначение границы публичного сервитута
-  - обозначение характерной точки границы публичного сервитута
-  - обозначение границы сооружения с К № 47:00:0000000:1632 - Газопровод Дружная Горка - Луга давлением 1,2Мпа Ленинградская область
-  - обозначение границы охранной зоны газопровода Дружная Горка - Луга давлением 1,2Мпа Ленинградская область
-  - обозначение наименования района
-  - обозначение наименования поселения
-  - обозначение наименования населенного пункта

Кадастровый инженер Зейслер М.А.

Подпись 
 Дата "21" ноября 2022 г.





Линия сводки с листом 46

Масштаб 1:2500

Используемые условные знаки и обозначения:

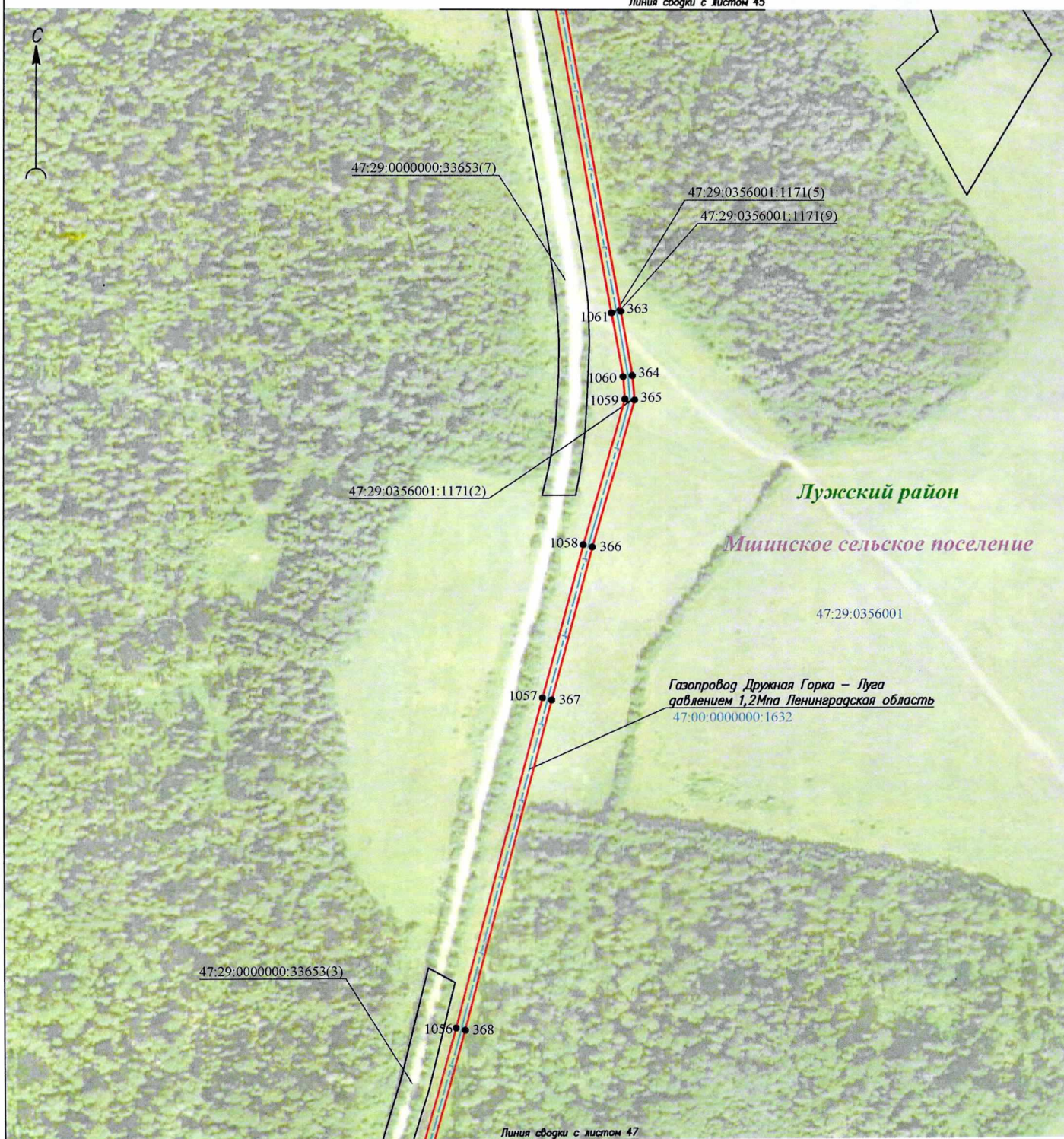
- обозначение границы района
- обозначение границы поселения
- обозначение границы населенного пункта
- обозначение границы кадастрового квартала
- 47:29:0356001 - обозначение номера кадастрового квартала
- 47:29:0000000:33653(7) - граница и кадастровый номер земельного участка по сведениям ЕГРН
- обозначение границы публичного сервитута
- 1 - обозначение характерной точки границы публичного сервитута
- 47:00:0000000:1632 - обозначение границы сооружения с К № 47:00:0000000:1632 - Газопровод Дружная Горка - Луга давлением 1,2Мпа Ленинградская область
- обозначение границы охранной зоны газопровода Дружная Горка - Луга давлением 1,2Мпа Ленинградская область
- Лузский район - обозначение наименования района
- Мишинское сельское поселение - обозначение наименования поселения
- дер. Владычкино - обозначение наименования населенного пункта

Кадастровый инженер Зейслер М.А.

Подпись












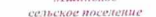
Дата "21" ноября 2022 г.





Масштаб 1:2500

Используемые условные знаки и обозначения:

-  - обозначение границы района
-  - обозначение границы поселения
-  - обозначение границы населенного пункта
-  - обозначение границы кадастрового квартала
-  - обозначение номера кадастрового квартала
-  - граница и кадастровый номер земельного участка по сведениям ЕГРН
-  - обозначение границы публичного сервитута
-  - обозначение характерной точки границы публичного сервитута
-  - обозначение границы сооружения с К № 47:00:0000000:1632 - Газопровод Дружная Горка - Луга давлением 1,2Мпа Ленинградская область
-  - обозначение границы охранной зоны газопровода Дружная Горка - Луга давлением 1,2Мпа Ленинградская область
-  - обозначение наименования района
-  - обозначение наименования поселения

Кадастровый инженер Зейслер М.А.

Подпись








Дата "21" ноября 2022 г.





Масштаб 1:2500

Используемые условные знаки и обозначения:

-  - обозначение границы района
-  - обозначение границы поселения
-  - обозначение границы населенного пункта
-  - обозначение границы кадастрового квартала
- 47:29:0356001 - обозначение номера кадастрового квартала
- 47:29:0000000:33653(3) - граница и кадастровый номер земельного участка по сведениям ЕГРН
-  - обозначение границы публичного сервитута
-  1 - обозначение характерной точки границы публичного сервитута
- 47:00:0000000:1632 - обозначение границы сооружения с К № 47:00:0000000:1632 - Газопровод Дружная Горка - Луга давлением 1,2Мпа Ленинградская область
-  - обозначение границы охранной зоны газопровода Дружная Горка - Луга давлением 1,2Мпа Ленинградская область
- Лузский район - обозначение наименования района
- Мишское сельское поселение - обозначение наименования поселения

Кадастровый инженер Зейслер М.А.

Подпись






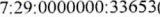






Дата "21" ноября 2022 г.





Масштаб 1:2500

Используемые условные знаки и обозначения:

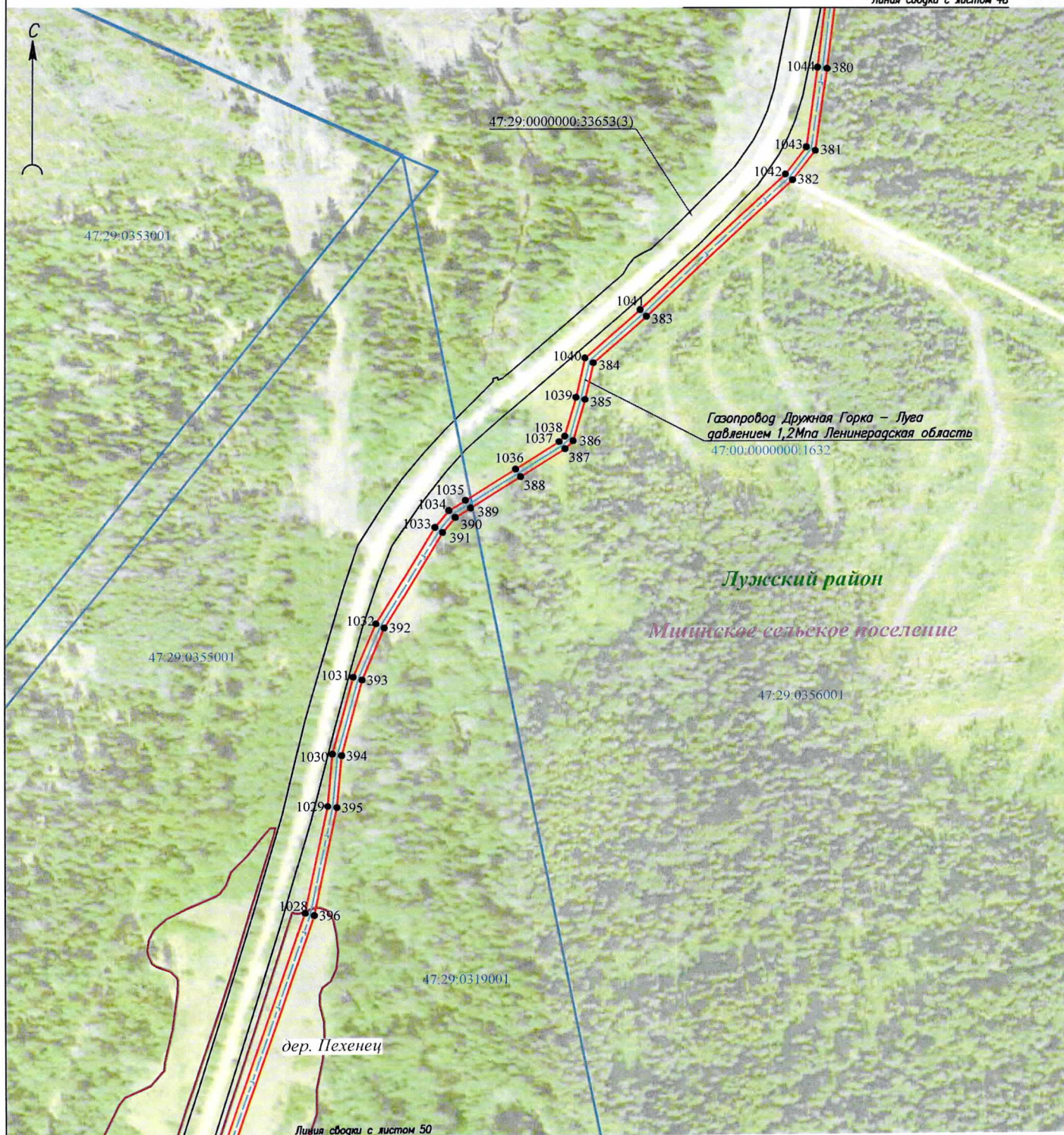
-  - обозначение границы района
-  - обозначение границы поселения
-  - обозначение границы населенного пункта
-  - обозначение границы кадастрового квартала
-  - обозначение номера кадастрового квартала
-  - граница и кадастровый номер земельного участка по сведениям ЕГРН
-  - обозначение границы публичного сервитута
-  - обозначение характерной точки границы публичного сервитута
-  - обозначение границы сооружения с К № 47.00.0000000.1632 - Газопровод Дружная Горка - Луга давлением 1,2Мпа Ленинградская область
-  - обозначение границы охранной зоны газопровода Дружная Горка - Луга давлением 1,2Мпа Ленинградская область
-  - обозначение наименования района
-  - обозначение наименования поселения

Кадастровый инженер Зейслер М.А.

Подпись








Дата "21" ноября 2022 г.





Масштаб 1:2500

Используемые условные знаки и обозначения:

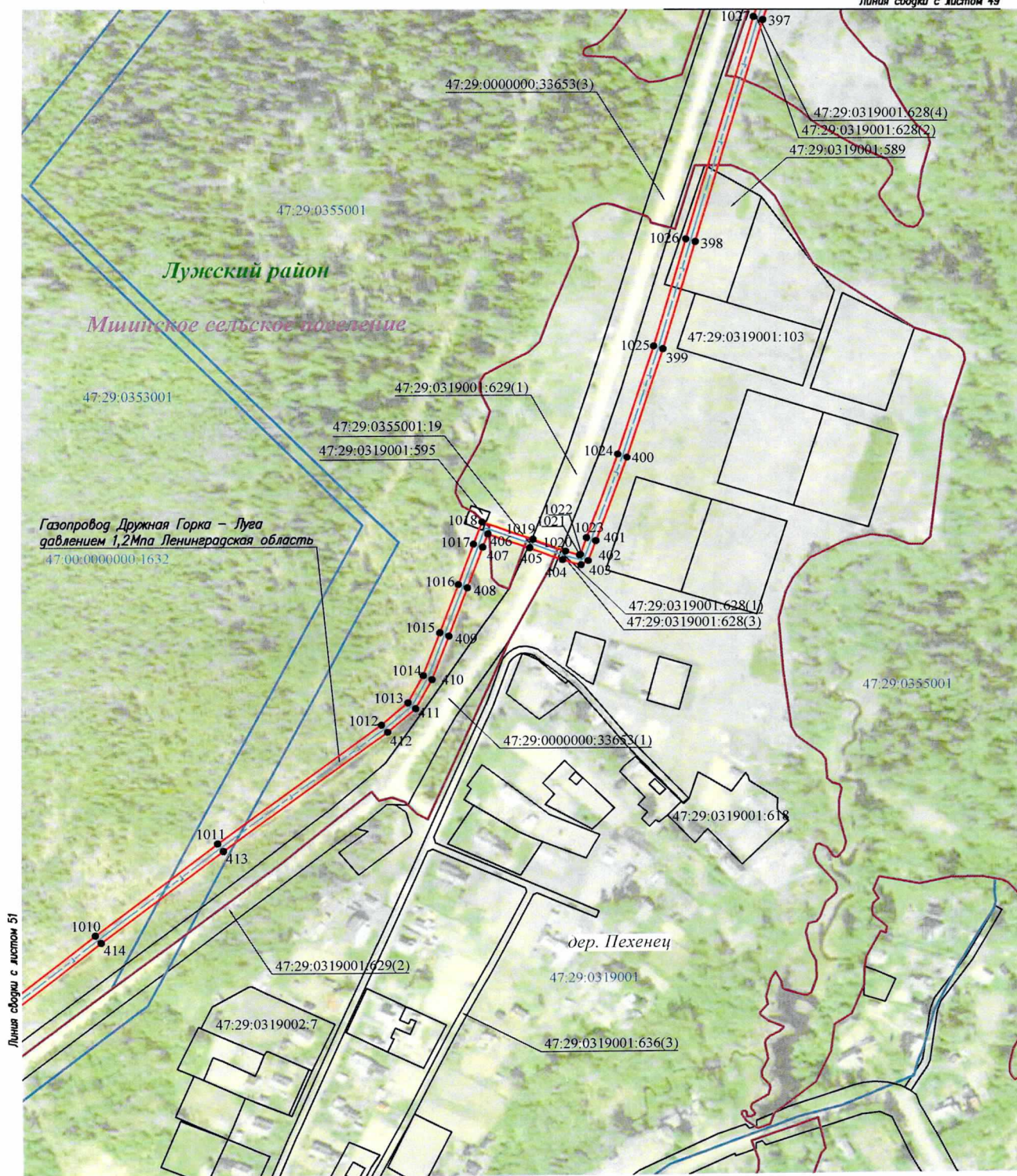
-  - обозначение границы района
-  - обозначение границы поселения
-  - обозначение границы населенного пункта
-  - обозначение границы кадастрового квартала
- 47:29:0356001 - обозначение номера кадастрового квартала
- 47:29:0000000:33653(3) - граница и кадастровый номер земельного участка по сведениям ЕГРН
-  - обозначение границы публичного сервитута
-  1 - обозначение характерной точки границы публичного сервитута
- 47:00:0000000:1632 - обозначение границы сооружения с К № 47:00:0000000:1632 - Газопровод Дружная Горка - Луга давлением 1,2Мпа Ленинградская область
-  - обозначение границы охранной зоны газопровода Дружная Горка - Луга давлением 1,2Мпа Ленинградская область
- Лузский район** - обозначение наименования района
- Мишинское сельское поселение* - обозначение наименования поселения
- дер. Пехенец* - обозначение наименования населенного пункта

Кадастровый инженер Зейслер М.А.

Подпись

Дата "21" ноября 2022 г.





Масштаб 1:2500

Используемые условные знаки и обозначения:

- обозначение границы района
- обозначение границы поселения
- обозначение границы населенного пункта
- обозначение границы кадастрового квартала
- обозначение номера кадастрового квартала
- граница и кадастровый номер земельного участка по сведениям ЕГРН
- обозначение границы публичного сервитута
- обозначение характерной точки границы публичного сервитута
- обозначение границы сооружения с К № 47:00:0000000:1632 - Газопровод Дружная Горка - Луга давлением 1,2Мпа Ленинградская область
- обозначение границы охранной зоны газопровода Дружная Горка - Луга давлением 1,2Мпа Ленинградская область
- обозначение наименования района
- обозначение наименования поселения
- обозначение наименования населенного пункта

Кадастровый инженер Зейслер М.А.

Подпись
Дата "21" ноября 2022 г.





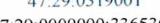
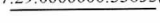






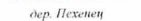




Линия сбояки с листом 52

Масштаб 1:2500

Используемые условные знаки и обозначения:

-  - обозначение границы района
-  - обозначение границы поселения
-  - обозначение границы населенного пункта
-  - обозначение границы кадастрового квартала
-  - обозначение номера кадастрового квартала
-  - граница и кадастровый номер земельного участка по сведениям ЕГРН
-  - обозначение границы публичного сервитута
-  - обозначение характерной точки границы публичного сервитута
-  - обозначение границы сооружения с К № 47:00:0000000:1632 - Газопровод Дружная Горка - Луга давлением 1,2 Мпа Ленинградская область
-  - обозначение границы охранной зоны газопровода Дружная Горка - Луга давлением 1,2 Мпа Ленинградская область
-  - обозначение наименования района
-  - обозначение наименования поселения
-  - обозначение наименования населенного пункта

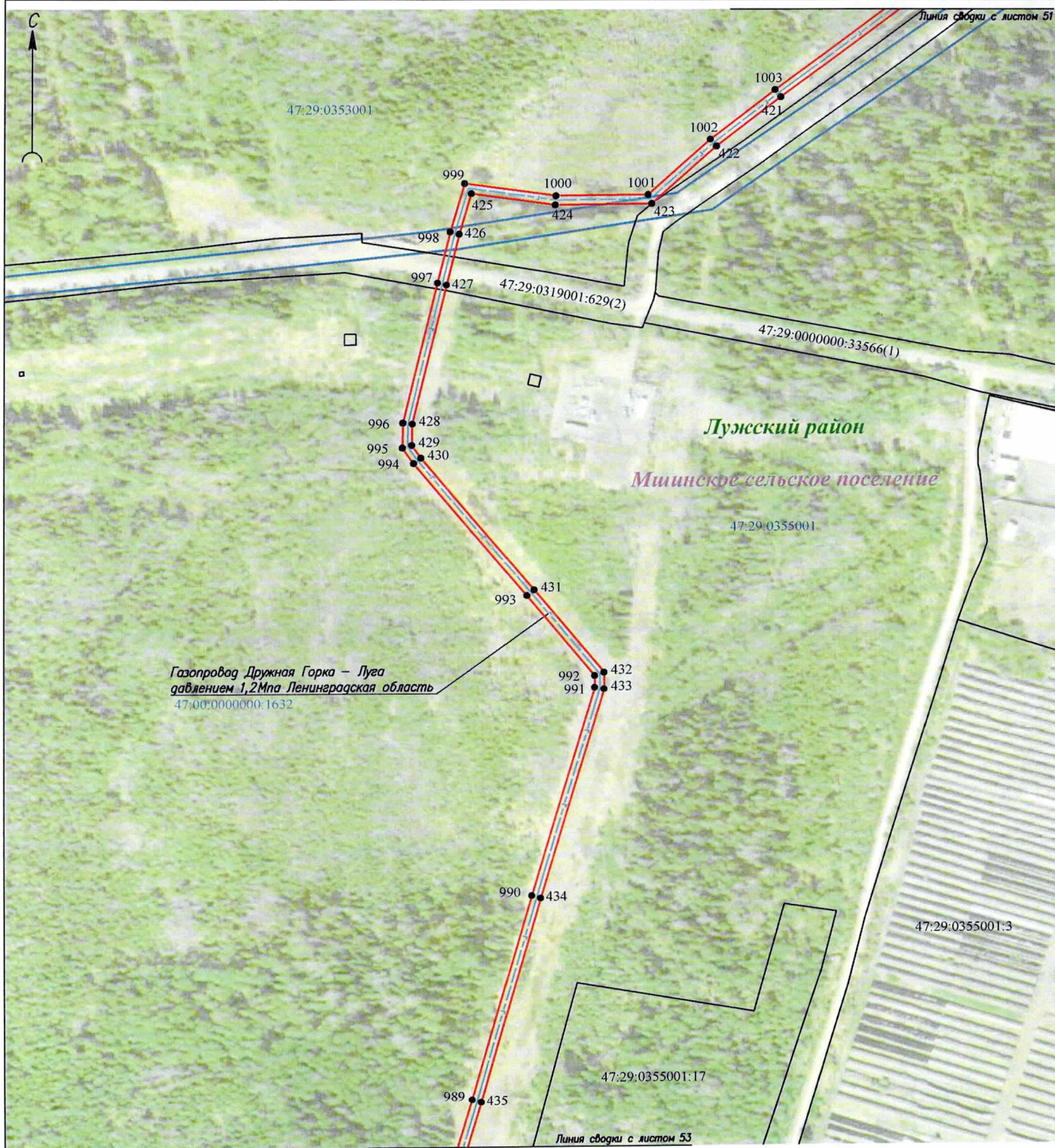
Кадастровый инженер Зейслер М.А.

Подпись

Дата "21" ноября 2022 г.



Схема расположения границ публичного сервитута



Масштаб 1:2500

Используемые условные знаки и обозначения:

- обозначение границы района
- обозначение границы поселения
- обозначение границы населенного пункта
- обозначение границы кадастрового квартала
- обозначение номера кадастрового квартала
- граница и кадастровый номер земельного участка по сведениям ЕГРН
- обозначение границы публичного сервитута
- обозначение характерной точки границы публичного сервитута
- обозначение границы сооружения с К № 47:00:0000000:1632 - Газопровод Дружная Горка - Луга давлением 1,2Мпа Ленинградская область
- обозначение границы охранной зоны газопровода Дружная Горка - Луга давлением 1,2Мпа Ленинградская область
- обозначение наименования района
- обозначение наименования поселения

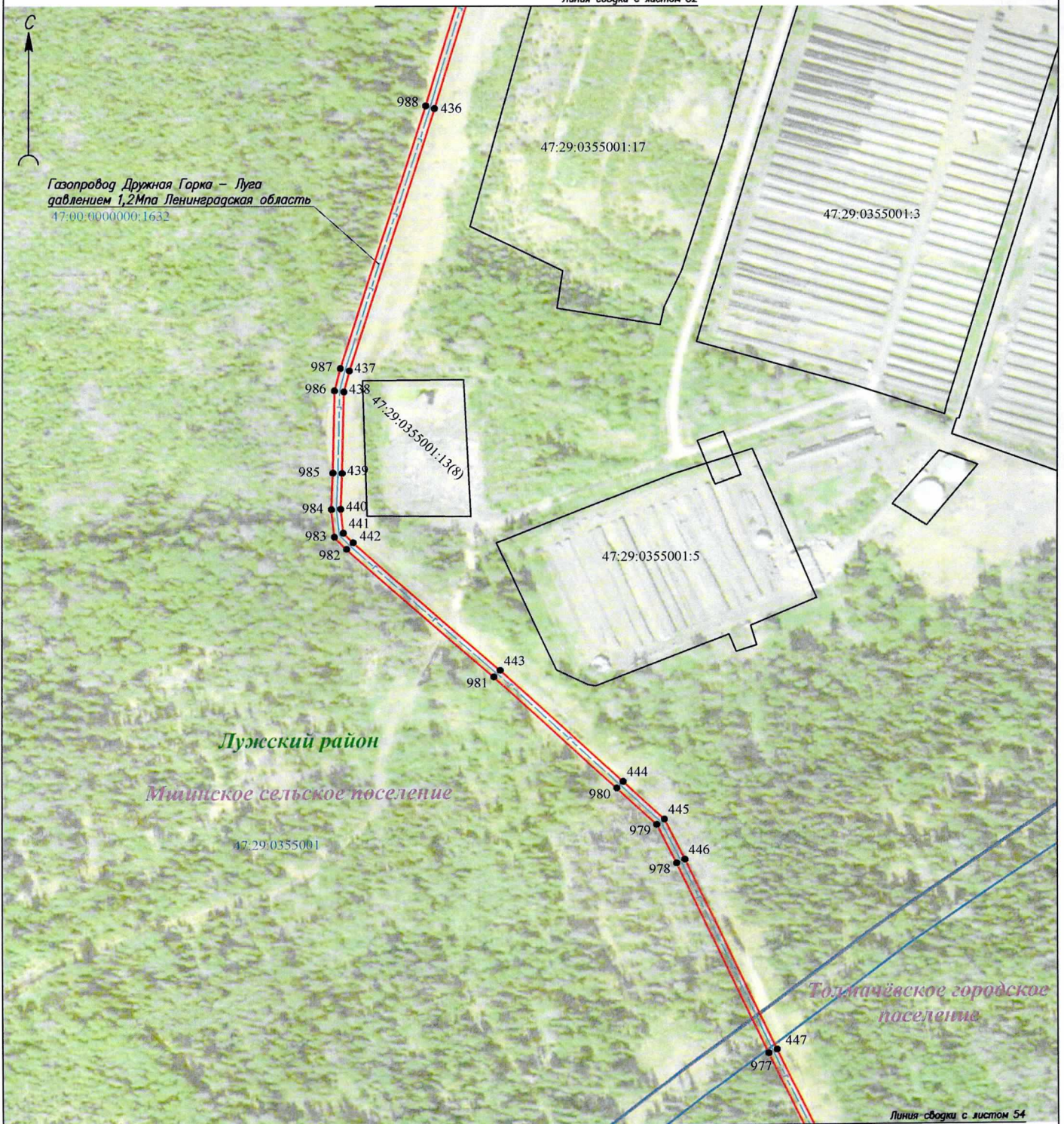
Кадастровый инженер Зейслер М.А.

Подпись

Дата "21" ноября 2022 г.









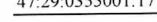





Линия сводки с листом 52



Линия сводки с листом 54

Масштаб 1:2500

Используемые условные знаки и обозначения:

-  - обозначение границы района
-  - обозначение границы поселения
-  - обозначение границы населенного пункта
-  - обозначение границы кадастрового квартала
-  - обозначение номера кадастрового квартала
-  - граница и кадастровый номер земельного участка по сведениям ЕГРН
-  - обозначение границы публичного сервитута
-  - обозначение характерной точки границы публичного сервитута
-  - обозначение границы сооружения с К № 47:00:0000000:1632 - Газопровод Дружная Горка - Луга давлением 1,2Мпа Ленинградская область
-  - обозначение границы охранной зоны газопровода Дружная Горка - Луга давлением 1,2Мпа Ленинградская область
-  - обозначение наименования района
-  - обозначение наименования поселения

Кадастровый инженер Зейслер М.А.

Подпись

Дата "21" ноября 2022 г.








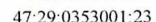





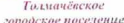
Линия обводки с листом 53



Линия обводки с листом 55

Масштаб 1:2500

Используемые условные знаки и обозначения:

-  - обозначение границы района
-  - обозначение границы поселения
-  - обозначение границы населенного пункта
-  - обозначение границы кадастрового квартала
-  - обозначение номера кадастрового квартала
-  - граница и кадастровый номер земельного участка по сведениям ЕГРН
-  - обозначение границы публичного сервитута
-  - обозначение характерной точки границы публичного сервитута
-  - обозначение границы сооружения с К № 47.00.0000000.1632 - Газопровод Дружная Горка - Луга давлением 1,2Мпа Ленинградская область
-  - обозначение границы охранной зоны газопровода Дружная Горка - Луга давлением 1,2Мпа Ленинградская область
-  - обозначение наименования района
-  - обозначение наименования поселения

Кадастровый инженер Зейслер М.А.

Подпись

Дата "21" ноября 2022 г.














Линия сборки с листом 56

Масштаб 1:2500

Используемые условные знаки и обозначения:

-  - обозначение границы района
-  - обозначение границы поселения
-  - обозначение границы населенного пункта
-  - обозначение границы кадастрового квартала
- 47:29:0353001 - обозначение номера кадастрового квартала
- 47:29:0353001:23 - граница и кадастровый номер земельного участка по сведениям ЕГРН
-  - обозначение границы публичного сервитута
-  1 - обозначение характерной точки границы публичного сервитута
- 47:00:0000000:1632 - обозначение границы сооружения с К.№ 47:00:0000000:1632 - Газопровод Дружная Горка - Луга давлением 1,2Мпа Ленинградская область
-  - обозначение границы охранной зоны газопровода Дружная Горка - Луга давлением 1,2Мпа Ленинградская область
-  - обозначение наименования района
-  - обозначение наименования поселения

Кадастровый инженер Зейслер М.А.

Подпись

Дата "21" ноября 2022 г.





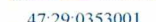
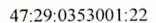








Схема расположения границ публичного сервитута



Масштаб 1:2500

Используемые условные знаки и обозначения:

-  - обозначение границы района
-  - обозначение границы поселения
-  - обозначение границы населенного пункта
-  - обозначение границы кадастрового квартала
-  - обозначение номера кадастрового квартала
-  - граница и кадастровый номер земельного участка по сведениям ЕГРН
-  - обозначение границы публичного сервитута
-  - обозначение характерной точки границы публичного сервитута
-  - обозначение границы сооружения с К № 47:00:0000000:1632 - Газопровод Дружная Горка - Луга давлением 1,2Мпа Ленинградская область
-  - обозначение границы охранной зоны газопровода Дружная Горка - Луга давлением 1,2Мпа Ленинградская область
-  - обозначение наименования района
-  - обозначение наименования поселения

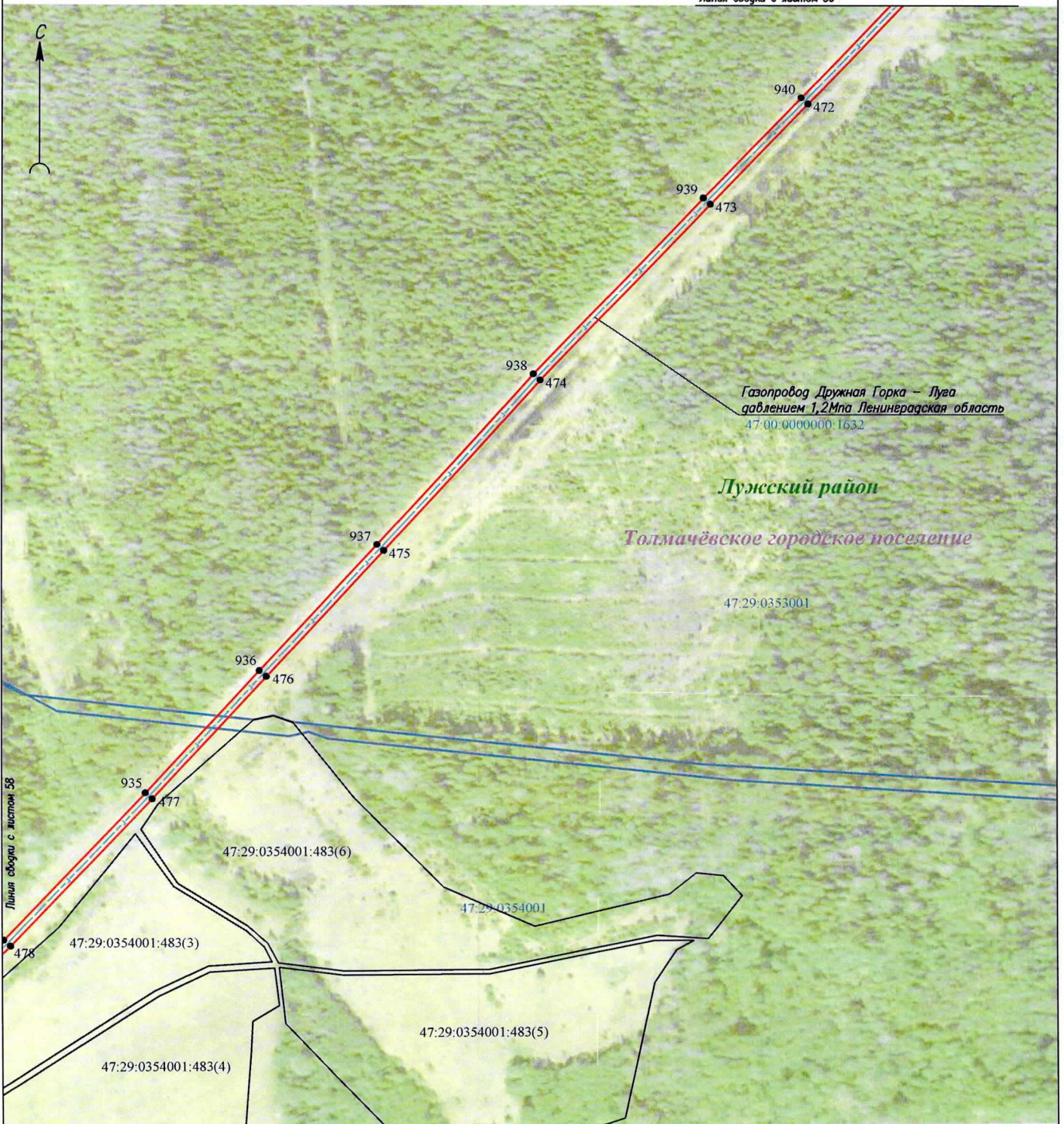
Кадастровый инженер Зейслер М.А.

Подпись

Дата "21" ноября 2022 г.



Линия обводки с листом 56



Газопровод Дружная Горка – Луга
давлением 1,2Мпа Ленинградская область
47:00:0000000:1632

Лузский район






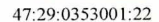



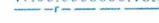


Толмачёвское городское поселение

47:29:0353001

Линия обводки с листом 58

Масштаб 1:2500

Используемые условные знаки и обозначения:

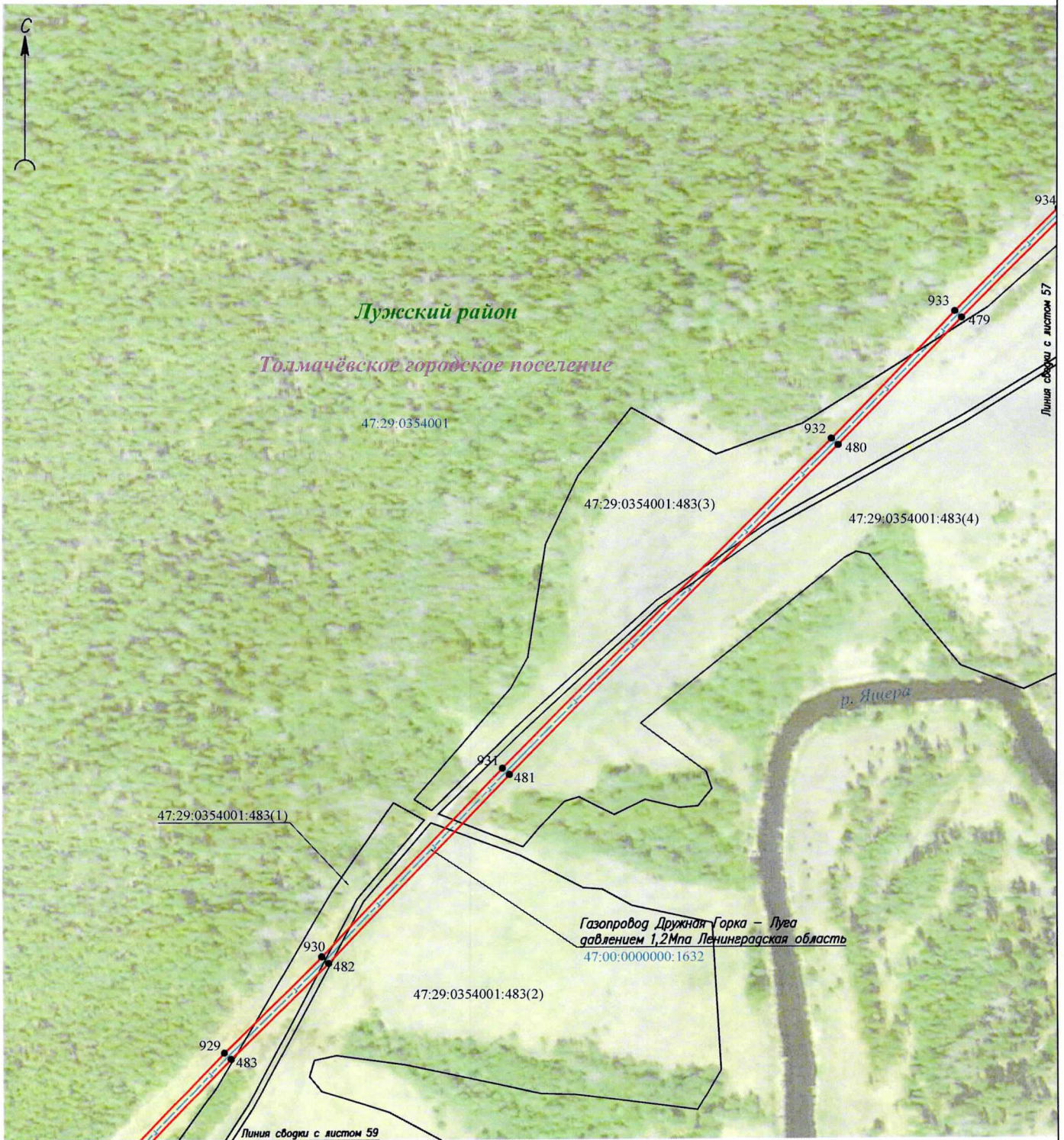
-  - обозначение границы района
-  - обозначение границы поселения
-  - обозначение границы населенного пункта
-  - обозначение границы кадастрового квартала
-  - обозначение номера кадастрового квартала
-  - граница и кадастровый номер земельного участка по сведениям ЕГРН
-  - обозначение границы публичного сервитута
-  - обозначение характерной точки границы публичного сервитута
-  - обозначение границы сооружения с К № 47:00:0000000:1632 - Газопровод Дружная Горка - Луга давлением 1,2Мпа Ленинградская область
-  - обозначение границы охранной зоны газопровода Дружная Горка - Луга давлением 1,2Мпа Ленинградская область
-  - обозначение наименования района
-  - обозначение наименования поселения

Кадастровый инженер Зейслер М.А.

Подпись







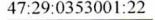





Дата "21" ноября 2022 г.





Масштаб 1:2500

Используемые условные знаки и обозначения:

-  - обозначение границы района
-  - обозначение границы поселения
-  - обозначение границы населенного пункта
-  - обозначение границы кадастрового квартала
-  - обозначение номера кадастрового квартала
-  - граница и кадастровый номер земельного участка по сведениям ЕГРН
-  - обозначение границы публичного сервитута
-  - обозначение характерной точки границы публичного сервитута
-  - обозначение границы сооружения с К № 47.00.0000000.1632 - Газопровод Дружная Горка - Луга давлением 1,2Мпа Ленинградская область
-  - обозначение границы охранной зоны газопровода Дружная Горка - Луга давлением 1,2Мпа Ленинградская область
-  - обозначение наименования района
-  - обозначение наименования поселения

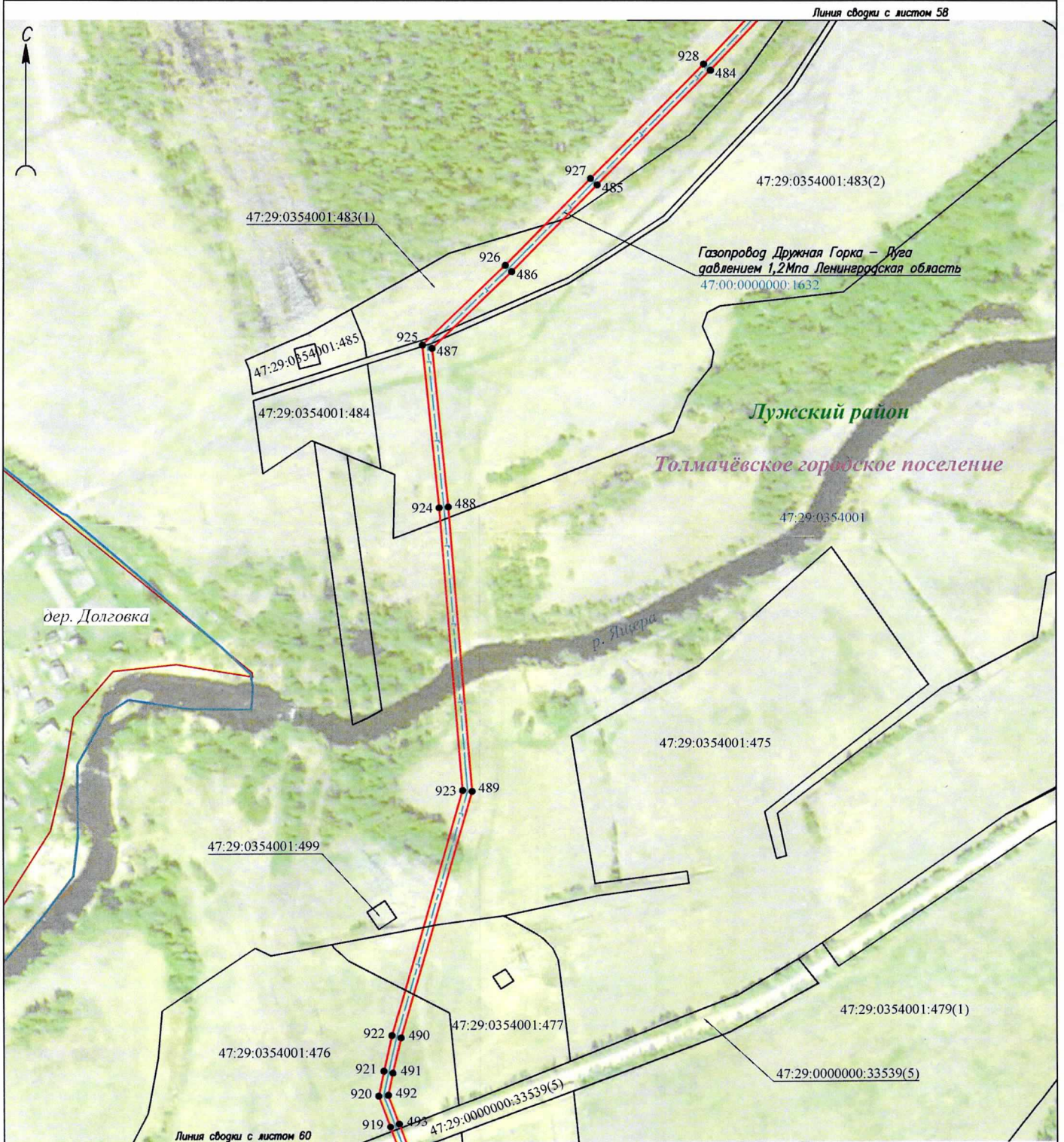
Кадастровый инженер Зейслер М.А.

Подпись

Дата "21" ноября 2022 г.





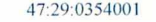




Схема расположения границ публичного сервитута



Масштаб 1:2500

Используемые условные знаки и обозначения:

-  - обозначение границы района
-  - обозначение границы поселения
-  - обозначение границы населенного пункта
-  - обозначение границы кадастрового квартала
- 47:29:0354001 - обозначение номера кадастрового квартала
- 47:29:0354001:476 - граница и кадастровый номер земельного участка по сведениям ЕГРН
-  - обозначение границы публичного сервитута
-  - обозначение характерной точки границы публичного сервитута
- 47:00:0000000:1632 - обозначение границы сооружения с К № 47:00:0000000:1632 - Газопровод Дружная Горка - Луга давлением 1,2Мпа Ленинградская область
-  - обозначение границы охранной зоны газопровода Дружная Горка - Луга давлением 1,2Мпа Ленинградская область
- Лузский район - обозначение наименования района
- Толмачёвское городское поселение - обозначение наименования поселения
- дер. Долговка - обозначение наименования населенного пункта

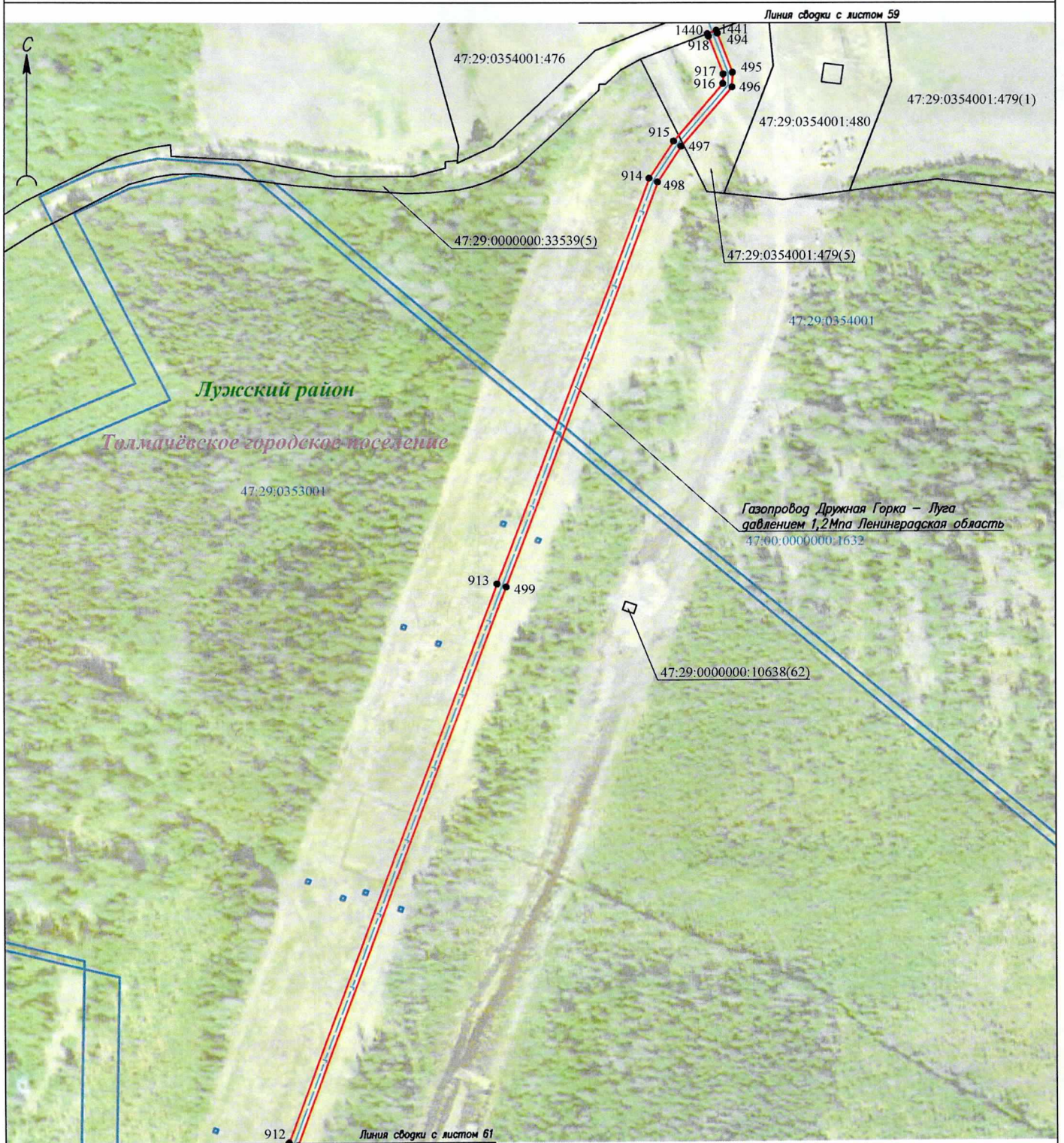
Кадастровый инженер Зейслер М.А.

Подпись

Дата "21" ноября 2022 г.






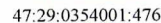








Схема расположения границ публичного сервитута



Масштаб 1:2500

Используемые условные знаки и обозначения:

-  - обозначение границы района
-  - обозначение границы поселения
-  - обозначение границы населенного пункта
-  - обозначение границы кадастрового квартала
-  - обозначение номера кадастрового квартала
-  - граница и кадастровый номер земельного участка по сведениям ЕГРН
-  - обозначение границы публичного сервитута
-  - обозначение характерной точки границы публичного сервитута
-  - обозначение границы сооружения с К № 47:00:0000000:1632 - Газопровод Дружная Горка - Луга давлением 1,2Мпа Ленинградская область
-  - обозначение границы охранной зоны газопровода Дружная Горка - Луга давлением 1,2Мпа Ленинградская область
-  - обозначение наименования района
-  - обозначение наименования поселения

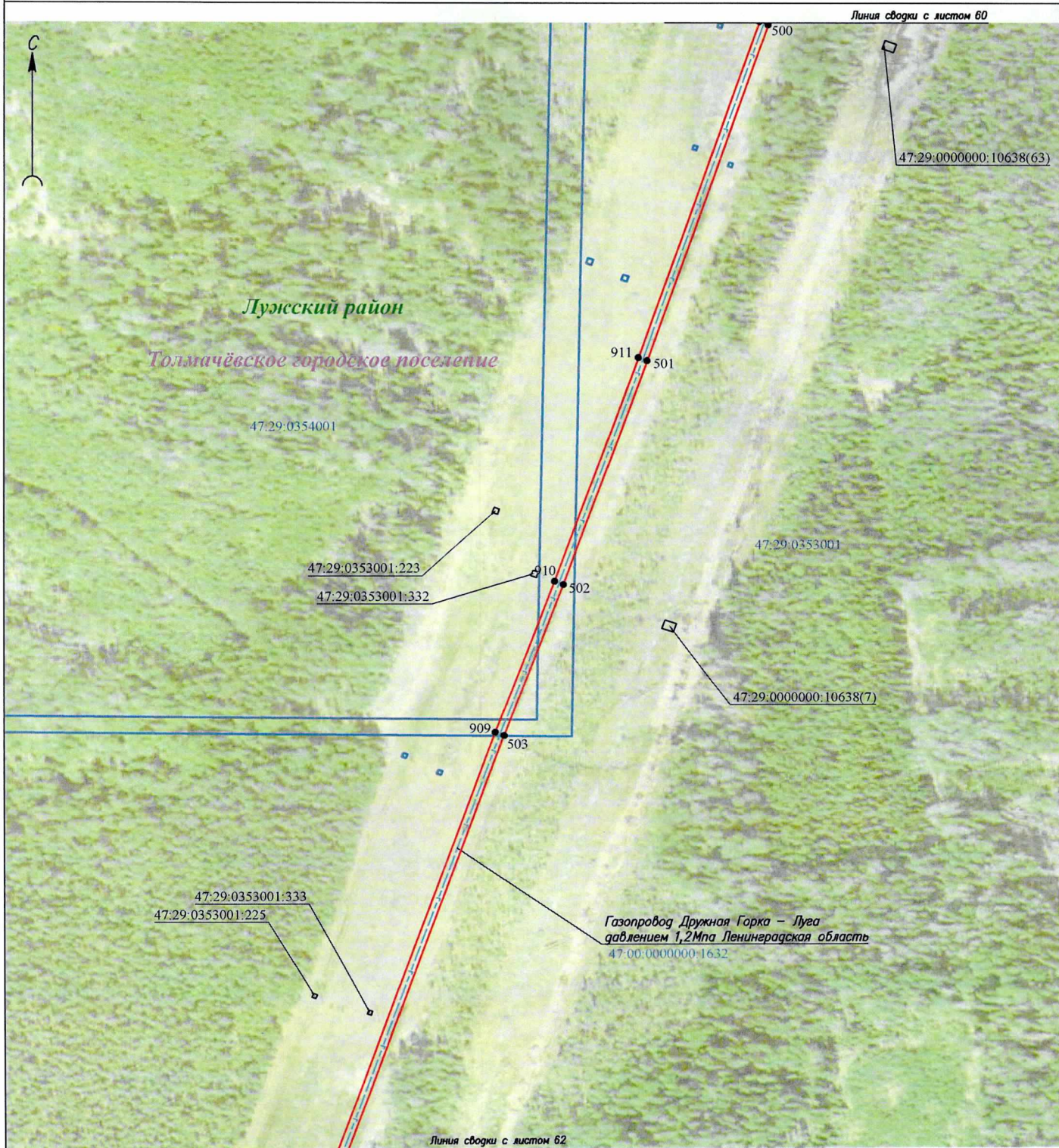
Кадастровый инженер Зейслер М.А.

Подпись

Дата "21" ноября 2022 г.










Схема расположения границ публичного сервитута



Масштаб 1:2500

Используемые условные знаки и обозначения:

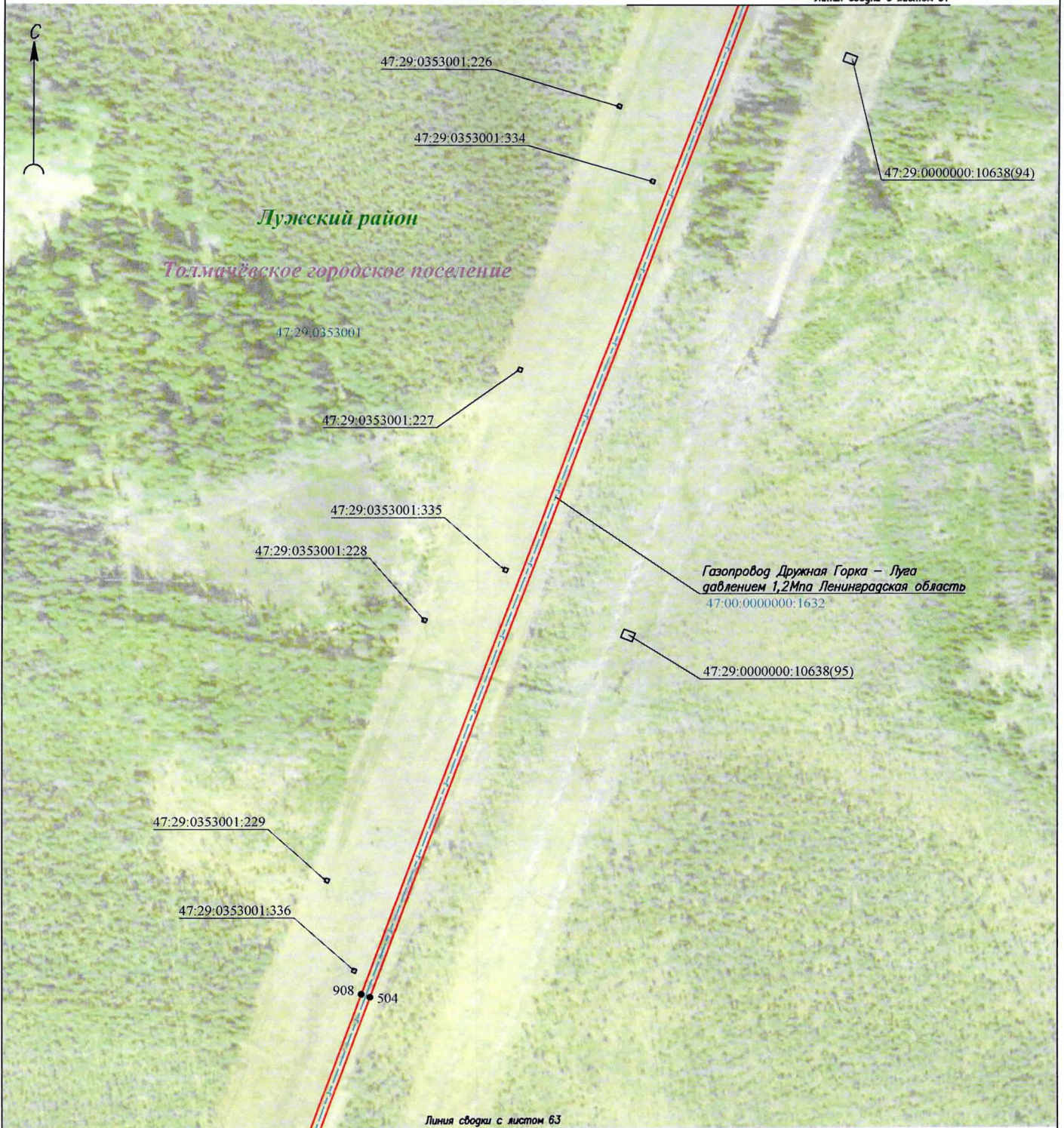
-  - обозначение границы района
-  - обозначение границы поселения
-  - обозначение границы населенного пункта
-  - обозначение границы кадастрового квартала
- 47:29:0354001 - обозначение номера кадастрового квартала
- 47:29:0353001:333 - граница и кадастровый номер земельного участка по сведениям ЕГРН
-  - обозначение границы публичного сервитута
-  1 - обозначение характерной точки границы публичного сервитута
- 47:00:0000000:1632 - обозначение границы сооружения с К № 47:00:0000000:1632 - Газопровод Дружная Горка - Луга давлением 1,2 МПа Ленинградская область
-  - обозначение границы охранной зоны газопровода Дружная Горка - Луга давлением 1,2 МПа Ленинградская область
- Лузский район** - обозначение наименования района
- Толмачёвское городское поселение** - обозначение наименования поселения

Кадастровый инженер Зейлер М.А.

Подпись

Дата "21" ноября 2022 г.






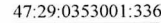










Линия сводки с листом 63

Масштаб 1:2500

Используемые условные знаки и обозначения:

-  - обозначение границы района
-  - обозначение границы поселения
-  - обозначение границы населенного пункта
-  - обозначение границы кадастрового квартала
-  - обозначение номера кадастрового квартала
-  - граница и кадастровый номер земельного участка по сведениям ЕГРН
-  - обозначение границы публичного сервитута
-  - обозначение характерной точки границы публичного сервитута
-  - обозначение границы сооружения с К № 47:00:0000000:1632 - Газопровод Дружная Горка - Луга давлением 1,2Мпа Ленинградская область
-  - обозначение границы охранной зоны газопровода Дружная Горка - Луга давлением 1,2Мпа Ленинградская область
-  - обозначение наименования района
-  - обозначение наименования поселения

Кадастровый инженер Зейслер М.А.

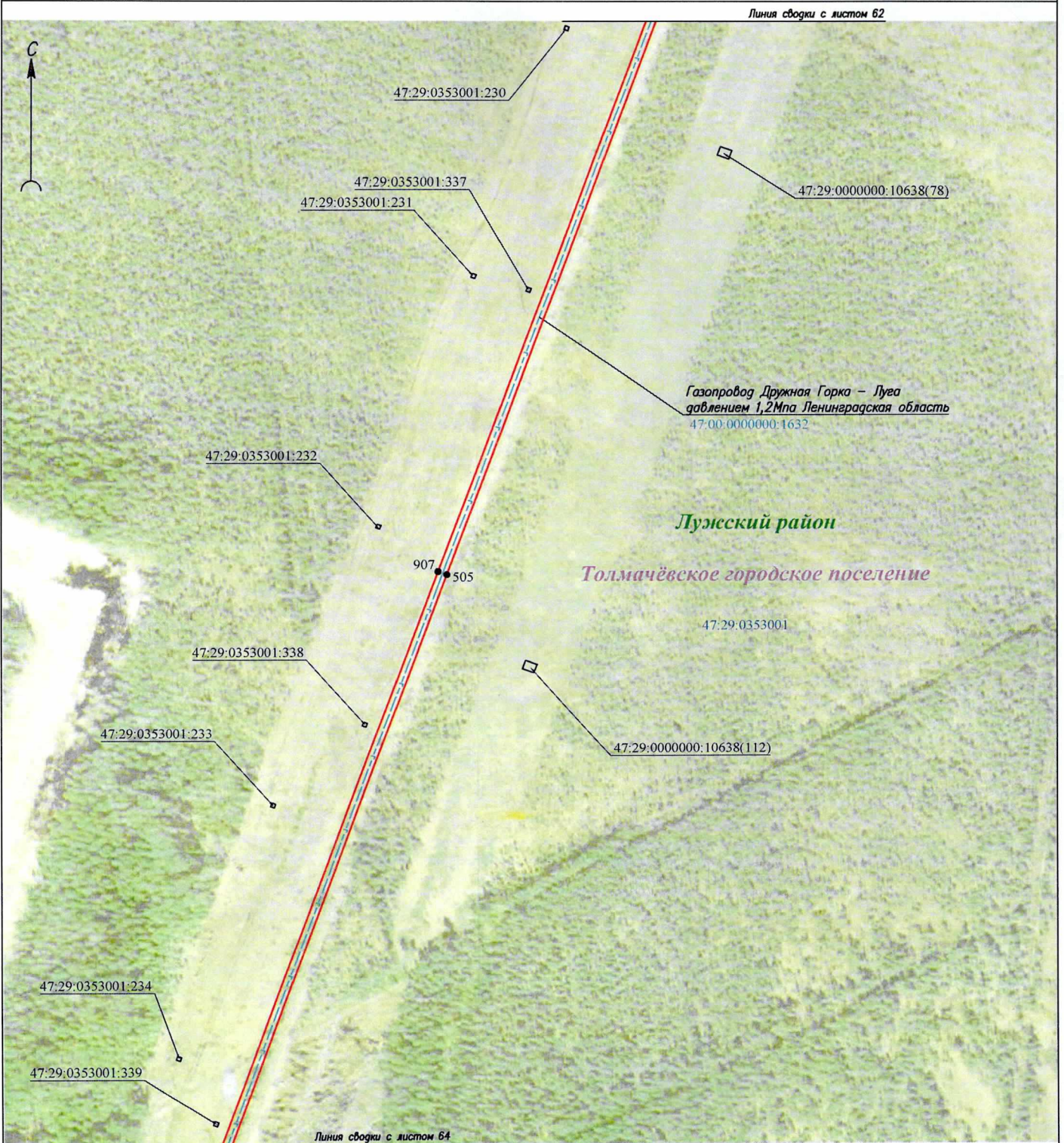
Подпись

Дата "21" ноября 2022 г.



Схема расположения границ публичного сервитута

Линия сводки с листом 62



Газопровод Дружная Горка - Луга
давлением 1,2Мпа Ленинградская область
47:00:0000000:1632








Лузский район

Толмачёвское городское поселение

Линия сводки с листом 64

Масштаб 1:2500

Используемые условные знаки и обозначения:

-  - обозначение границы района
-  - обозначение границы поселения
-  - обозначение границы населенного пункта
-  - обозначение границы кадастрового квартала
- 47:29:0353001 - обозначение номера кадастрового квартала
- 47:29:0353001:339 - граница и кадастровый номер земельного участка по сведениям ЕГРН
-  - обозначение границы публичного сервитута
-  1 - обозначение характерной точки границы публичного сервитута
- 47:00:0000000:1632 - обозначение границы сооружения с К № 47:00:0000000:1632 - Газопровод Дружная Горка - Луга давлением 1,2Мпа Ленинградская область
-  - обозначение границы охранной зоны газопровода Дружная Горка - Луга давлением 1,2Мпа Ленинградская область
- Лузский район - обозначение наименования района
- Толмачёвское городское поселение - обозначение наименования поселения

Кадастровый инженер Зейслер М.А.

Подпись

Дата "21" ноября 2022 г.





Линия сводки с листом 65

Масштаб 1:2500

Используемые условные знаки и обозначения:

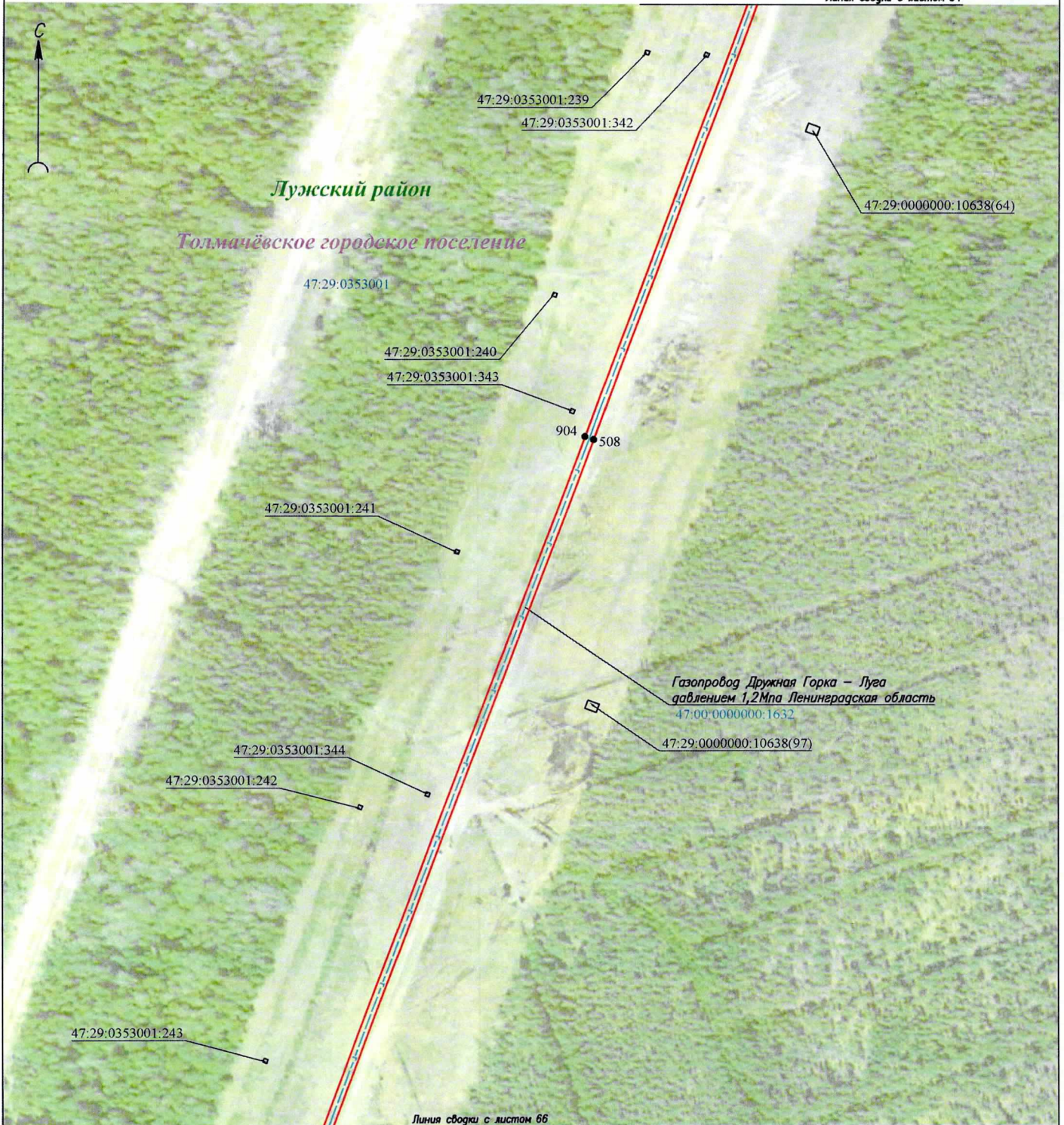
- обозначение границы района
- обозначение границы поселения
- обозначение границы населенного пункта
- обозначение границы кадастрового квартала
- обозначение номера кадастрового квартала
- граница и кадастровый номер земельного участка по сведениям ЕГРН
- обозначение границы публичного сервитута
- обозначение характерной точки границы публичного сервитута
- обозначение границы сооружения с К № 47:00:0000000:1632 - Газопровод Дружная Горка - Луга давлением 1,2Мпа Ленинградская область
- обозначение границы охранной зоны газопровода Дружная Горка - Луга давлением 1,2Мпа Ленинградская область
- обозначение наименования района
- обозначение наименования поселения

Кадастровый инженер Зейслер М.А.

Подпись

Дата "21" ноября 2022 г.












Линия сводки с листом 66

Масштаб 1:2500

Используемые условные знаки и обозначения:

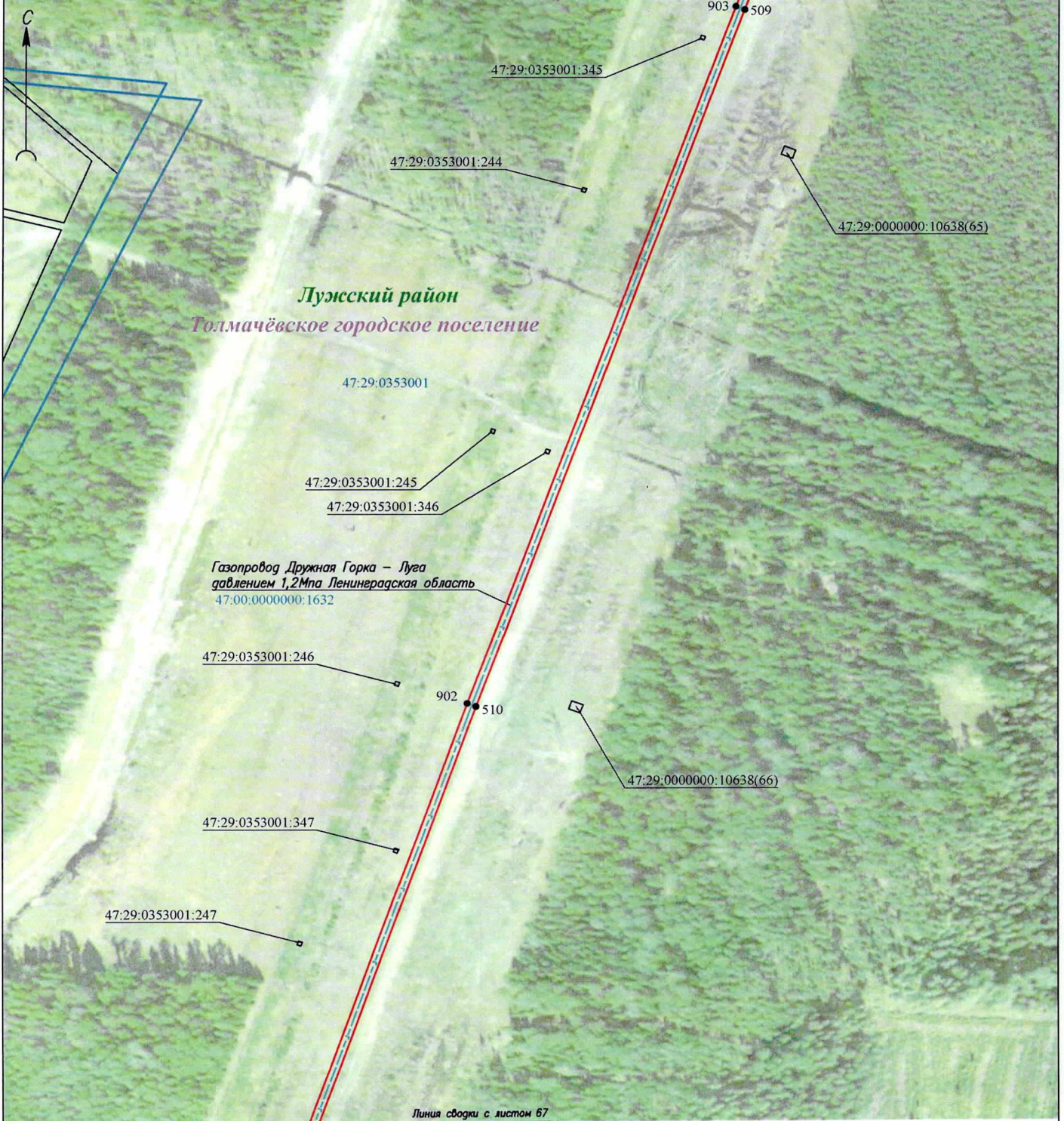
-  - обозначение границы района
-  - обозначение границы поселения
-  - обозначение границы населенного пункта
-  - обозначение границы кадастрового квартала
- 47:29:0353001 - обозначение номера кадастрового квартала
- 47:29:0353001:243 - граница и кадастровый номер земельного участка по сведениям ЕГРН
-  - обозначение границы публичного сервитута
-  - обозначение характерной точки границы публичного сервитута
- 47:00:0000000:1632 - обозначение границы сооружения с К № 47.00.0000000:1632 - Газопровод Дружная Горка - Луга давлением 1,2 МПа Ленинградская область
-  - обозначение границы охранной зоны газопровода Дружная Горка - Луга давлением 1,2 МПа Ленинградская область
- Лужский район** - обозначение наименования района
- Толмачёвское городское поселение** - обозначение наименования поселения

Кадастровый инженер Зейслер М.А.

Подпись

Дата "21" ноября 2022 г.






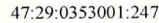










Линия сводки с листом 67

Масштаб 1:2500

Используемые условные знаки и обозначения:

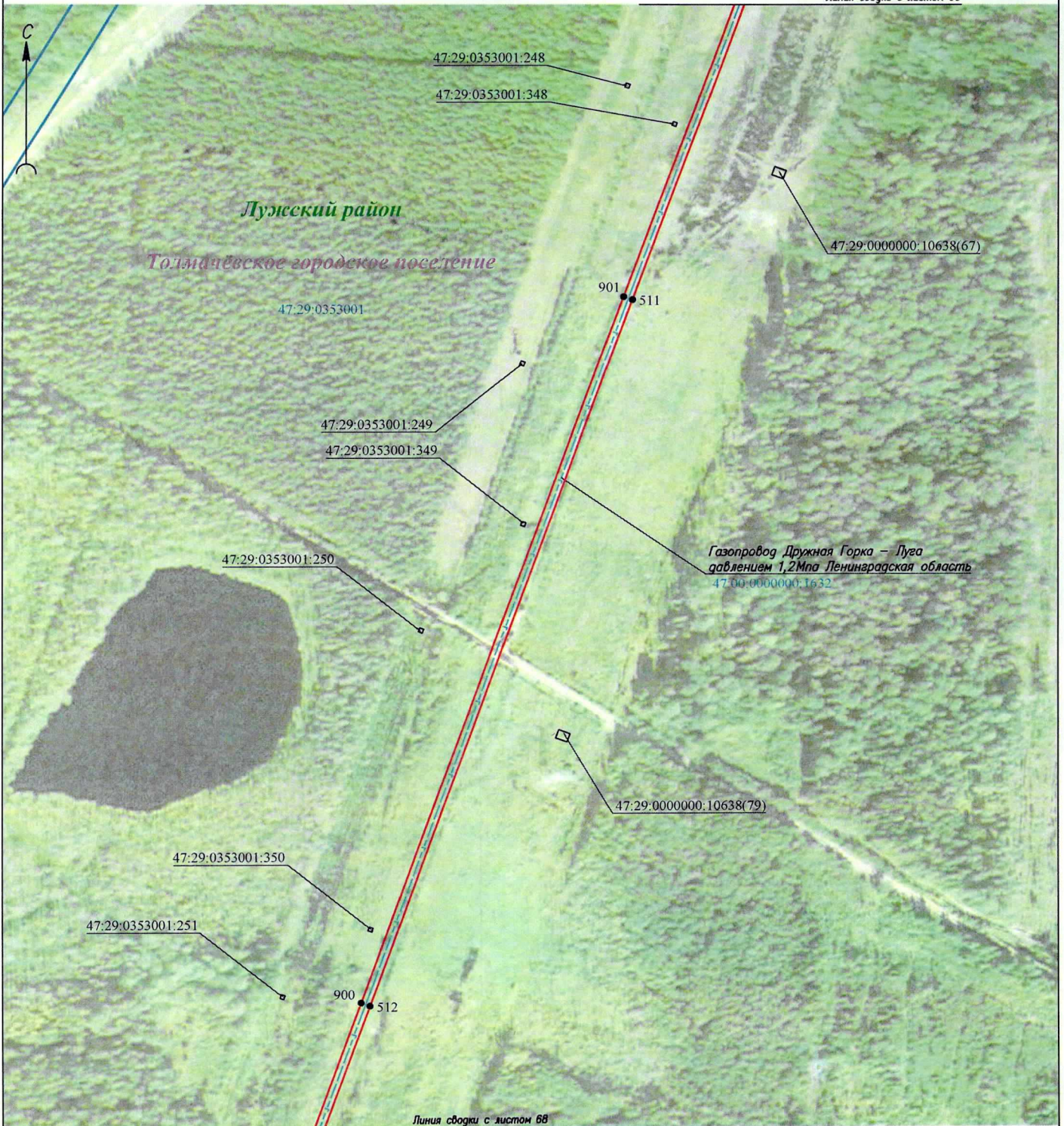
-  - обозначение границы района
-  - обозначение границы поселения
-  - обозначение границы населенного пункта
-  - обозначение границы кадастрового квартала
-  - обозначение номера кадастрового квартала
-  - граница и кадастровый номер земельного участка по сведениям ЕГРН
-  - обозначение границы публичного сервитута
-  - обозначение характерной точки границы публичного сервитута
-  - обозначение границы сооружения с К № 47:00:0000000:1632 - Газопровод Дружная Горка - Луга давлением 1,2Мпа Ленинградская область
-  - обозначение границы охранной зоны газопровода Дружная Горка - Луга давлением 1,2Мпа Ленинградская область
-  - обозначение наименования района
-  - обозначение наименования поселения

Кадастровый инженер Зейлер М.А.

Подпись






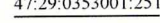





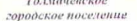
Дата "21" ноября 2022 г.





Масштаб 1:2500

Используемые условные знаки и обозначения:

-  - обозначение границы района
-  - обозначение границы поселения
-  - обозначение границы населенного пункта
-  - обозначение границы кадастрового квартала
-  - обозначение номера кадастрового квартала
-  - граница и кадастровый номер земельного участка по сведениям ЕГРН
-  - обозначение границы публичного сервитута
-  - обозначение характерной точки границы публичного сервитута
-  - обозначение границы сооружения с К № 47:00:0000000:1632 - Газопровод Дружная Горка - Луга давлением 1,2Мпа Ленинградская область
-  - обозначение границы охранной зоны газопровода Дружная Горка - Луга давлением 1,2Мпа Ленинградская область
-  - обозначение наименования района
-  - обозначение наименования поселения

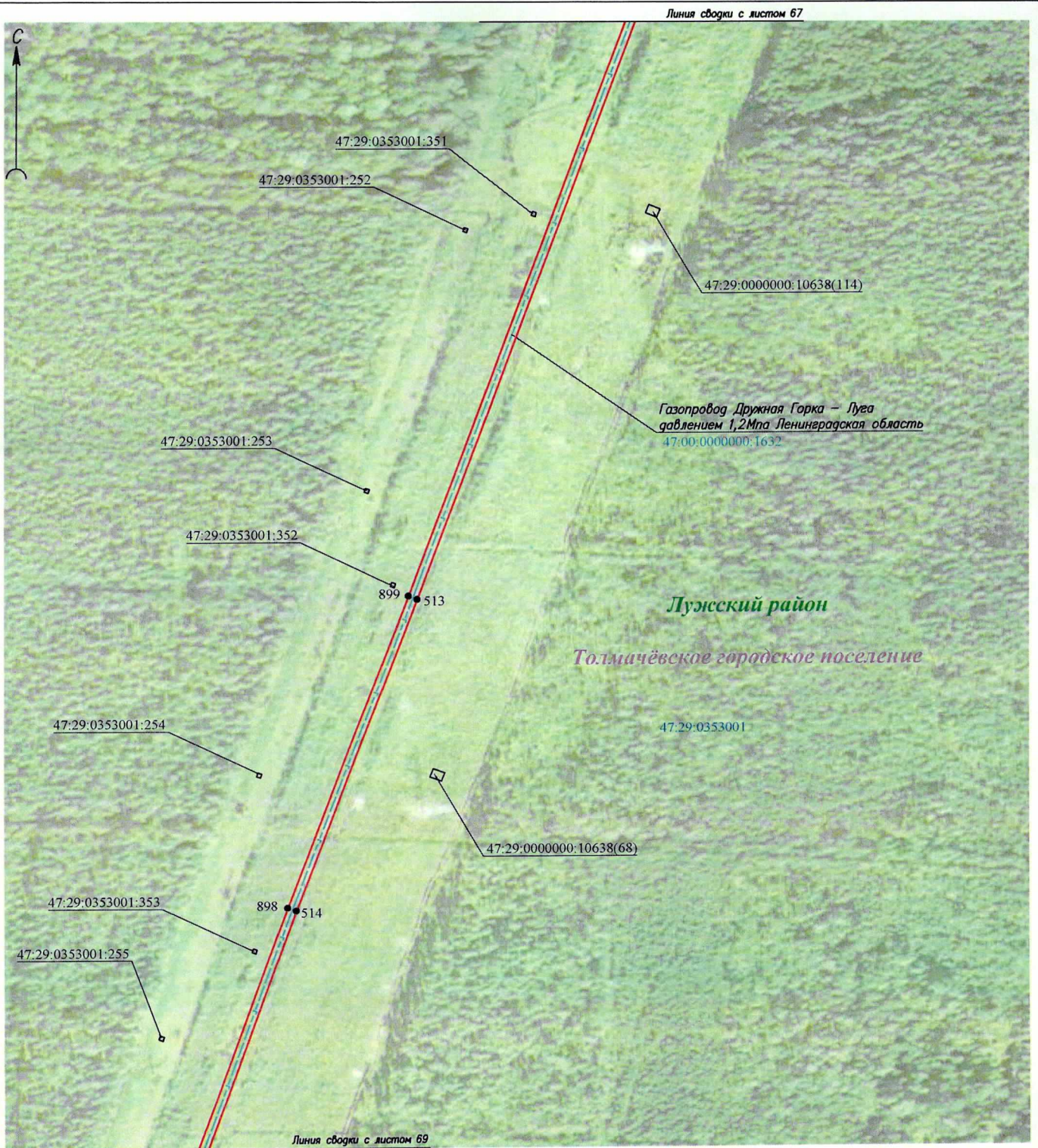
Кадастровый инженер Зейслер М.А.

Подпись

Дата "21" ноября 2022 г.










Схема расположения границ публичного сервитута



Масштаб 1:2500

Используемые условные знаки и обозначения:

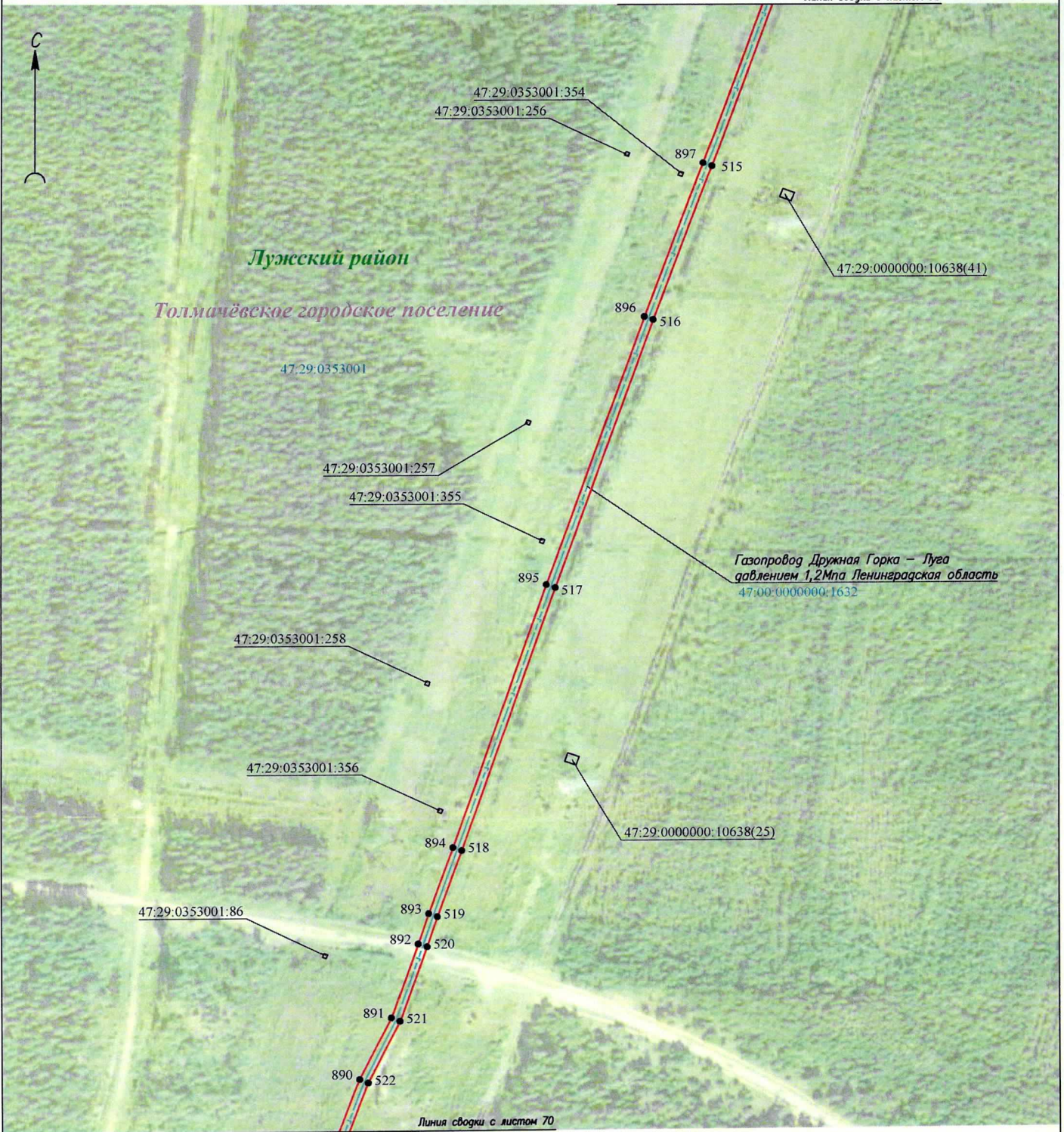
-  - обозначение границы района
-  - обозначение границы поселения
-  - обозначение границы населенного пункта
-  - обозначение границы кадастрового квартала
- 47:29:0353001 - обозначение номера кадастрового квартала
- 47:29:0353001:255 - граница и кадастровый номер земельного участка по сведениям ЕГРН
-  - обозначение границы публичного сервитута
-  1 - обозначение характерной точки границы публичного сервитута
- 47:00:0000000:1632 - обозначение границы сооружения с К № 47:00:0000000:1632 - Газопровод Дружная Горка - Луга давлением 1,2Мпа Ленинградская область
-  - обозначение границы охранной зоны газопровода Дружная Горка - Луга давлением 1,2Мпа Ленинградская область
- Лужский район** - обозначение наименования района
- Толмачёвское городское поселение** - обозначение наименования поселения

Кадастровый инженер Зейслер М.А.

Подпись





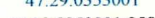
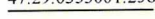






Дата "21" ноября 2022 г.





Масштаб 1:2500

Используемые условные знаки и обозначения:

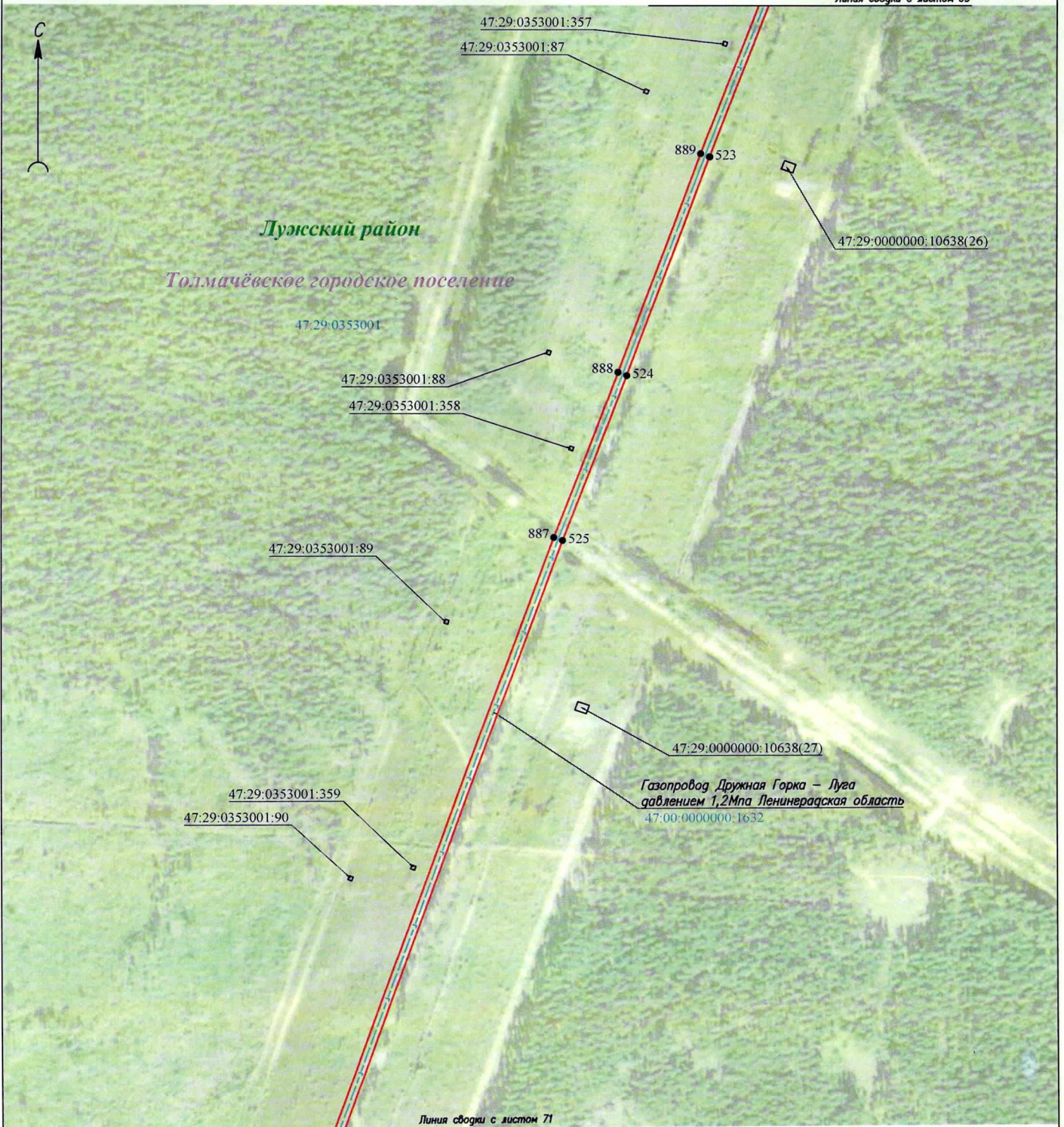
-  - обозначение границы района
-  - обозначение границы поселения
-  - обозначение границы населенного пункта
-  - обозначение границы кадастрового квартала
-  - обозначение номера кадастрового квартала
-  - граница и кадастровый номер земельного участка по сведениям ЕГРН
-  - обозначение границы публичного сервитута
-  - обозначение характерной точки границы публичного сервитута
-  - обозначение границы сооружения с К № 47.00.0000000:1632 - Газопровод Дружная Горка - Луга давлением 1,2Мпа Ленинградская область
-  - обозначение границы охранной зоны газопровода Дружная Горка - Луга давлением 1,2Мпа Ленинградская область
-  - обозначение наименования района
-  - обозначение наименования поселения

Кадастровый инженер Зейслер М.А.

Подпись

Дата "21" ноября 2022 г.





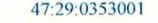
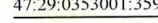










Линия сводки с листом 71

Масштаб 1:2500

Используемые условные знаки и обозначения:

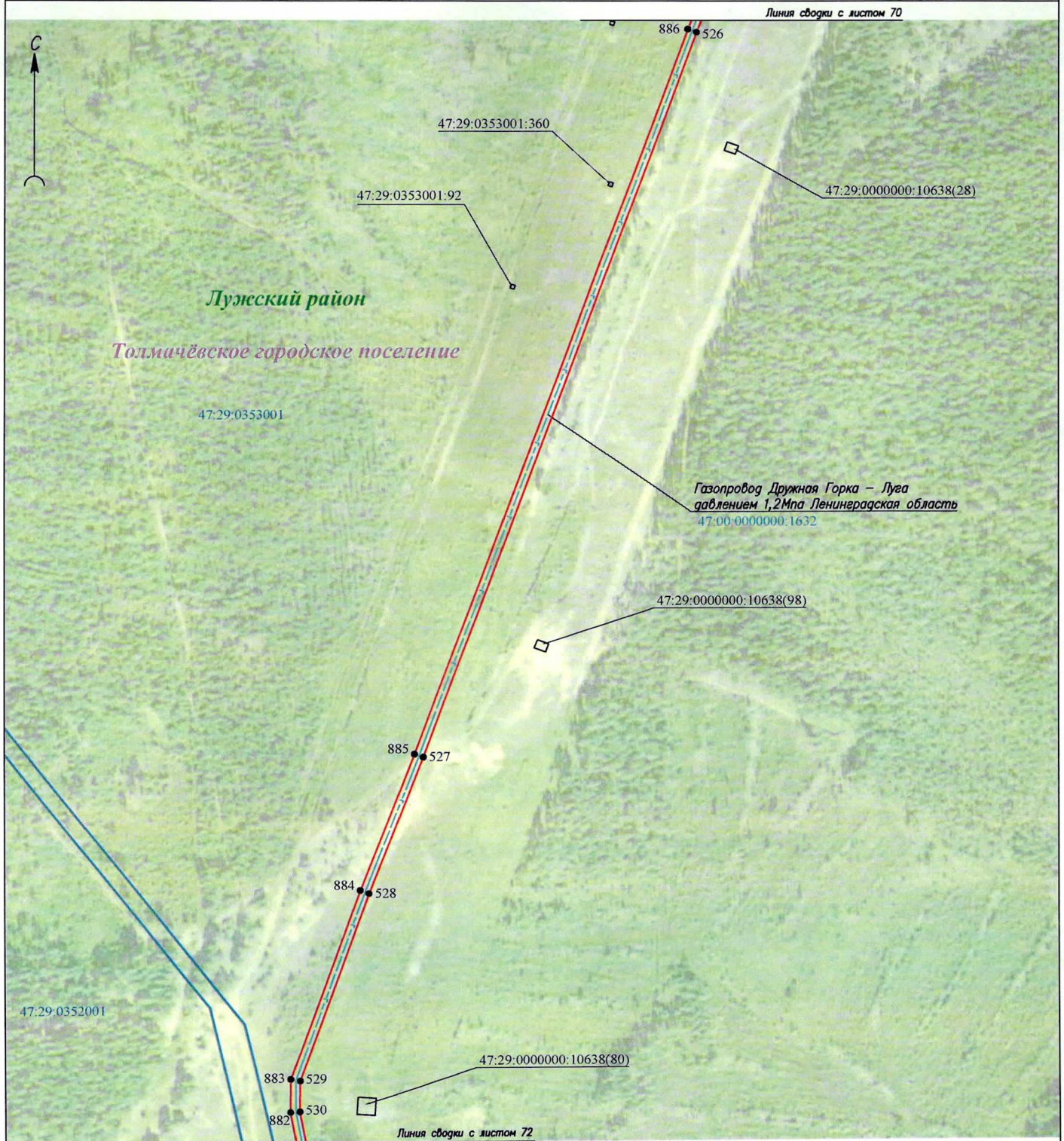
-  - обозначение границы района
-  - обозначение границы поселения
-  - обозначение границы населенного пункта
-  - обозначение границы кадастрового квартала
-  - обозначение номера кадастрового квартала
-  - граница и кадастровый номер земельного участка по сведениям ЕГРН
-  - обозначение границы публичного сервитута
-  - обозначение характерной точки границы публичного сервитута
-  - обозначение границы сооружения с К № 47:00:0000000:1632 - Газопровод Дружная Горка - Луга давлением 1,2Мпа Ленинградская область
-  - обозначение границы охранной зоны газопровода Дружная Горка - Луга давлением 1,2Мпа Ленинградская область
-  - обозначение наименования района
-  - обозначение наименования поселения

Кадастровый инженер Зейслер М.А.

Подпись





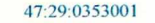

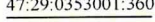
Дата "21" ноября 2022 г.





Масштаб 1:2500

Используемые условные знаки и обозначения:

-  - обозначение границы района
-  - обозначение границы поселения
-  - обозначение границы населенного пункта
-  - обозначение границы кадастрового квартала
- 47:29:0353001 - обозначение номера кадастрового квартала
- 47:29:0353001:360 - граница и кадастровый номер земельного участка по сведениям ЕГРН
-  - обозначение границы публичного сервитута
-  1 - обозначение характерной точки границы публичного сервитута
- 47:00:0000000:1632 - обозначение границы сооружения с К № 47:00:0000000:1632 - Газопровод Дружная Горка - Луга давлением 1,2Мпа Ленинградская область
-  - обозначение границы охранной зоны газопровода Дружная Горка - Луга давлением 1,2Мпа Ленинградская область
- Лужский район - обозначение наименования района
- Толмичёвское городское поселение - обозначение наименования поселения

Кадастровый инженер Зейслер М.А.

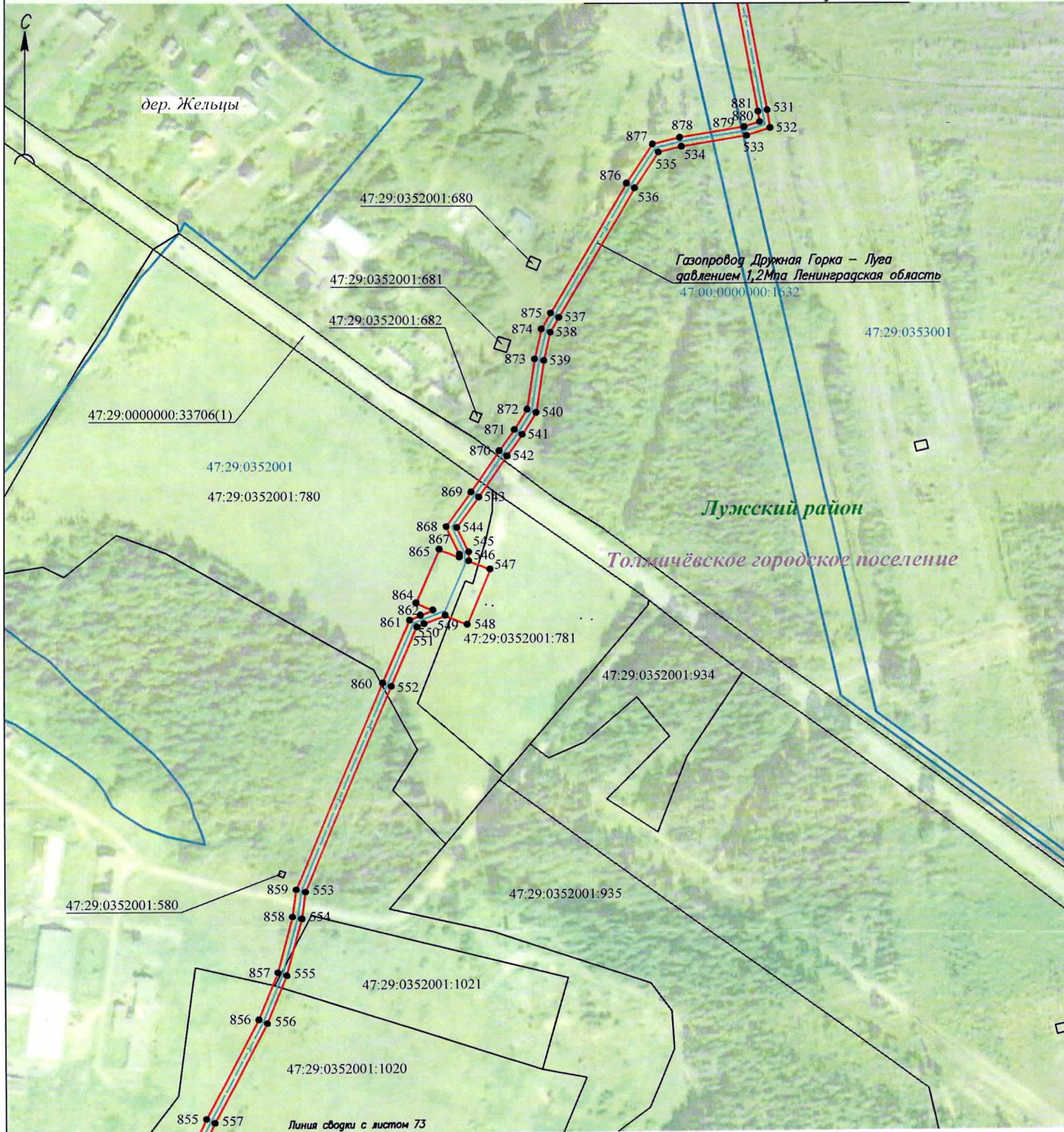
Подпись

Дата "21" ноября 2022 г.









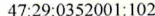






Схема расположения границ публичного сервитута

Линия сводки с листом 71



Масштаб 1:2500

Используемые условные знаки и обозначения:

-  - обозначение границы района
-  - обозначение границы поселения
-  - обозначение границы населенного пункта
-  - обозначение границы кадастрового квартала
-  - обозначение номера кадастрового квартала
-  - граница и кадастровый номер земельного участка по сведениям ЕГРН
-  - обозначение границы публичного сервитута
-  - обозначение характерной точки границы публичного сервитута
-  - обозначение границы сооружения с К № 47:00.0000000:1632 - Газопровод Дружная Горка - Луга давлением 1,2Мпа Ленинградская область
-  - обозначение границы охранной зоны газопровода Дружная Горка - Луга давлением 1,2Мпа Ленинградская область
-  - обозначение наименования района
-  - обозначение наименования поселения
-  - обозначение наименования населенного пункта

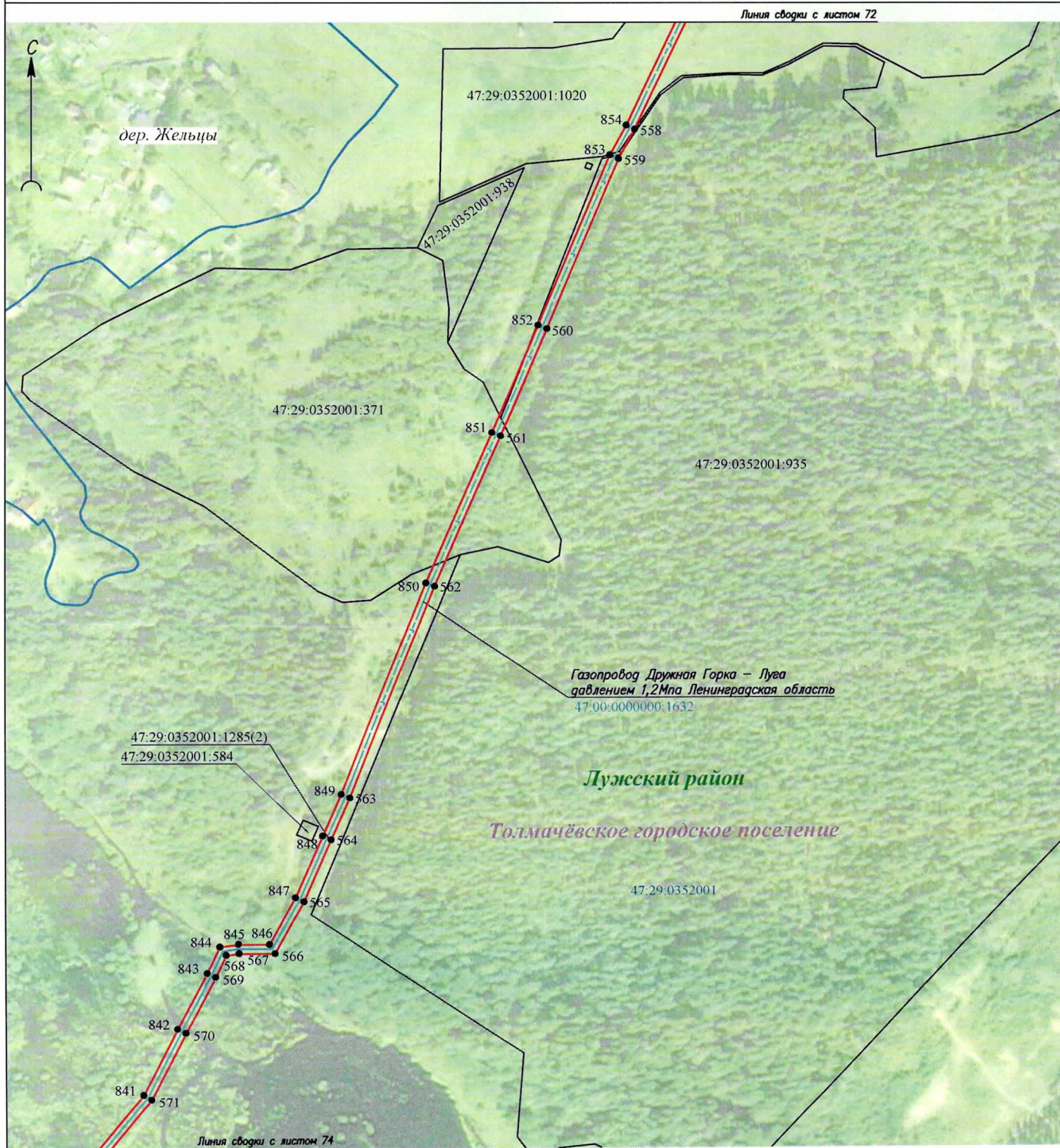
Кадастровый инженер Зейслер М.А.

Подпись

Дата "21" ноября 2022 г.



Схема расположения границ публичного сервитута








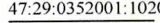





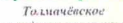

Газопровод Дружная Горка – Луга
давлением 1,2Мпа Ленинградская область
47:00:0000000:1632

Лужский район

Толмачёвское городское поселение

Масштаб 1:2500

Используемые условные знаки и обозначения:

-  - обозначение границы района
-  - обозначение границы поселения
-  - обозначение границы населенного пункта
-  - обозначение границы кадастрового квартала
-  47:29:0352001 - обозначение номера кадастрового квартала
-  47:29:0352001:1020 - граница и кадастровый номер земельного участка по сведениям ЕГРН
-  - обозначение границы публичного сервитута
-  1 - обозначение характерной точки границы публичного сервитута
-  47:00:0000000:1632 - обозначение границы сооружения с К № 47:00:0000000:1632 - Газопровод Дружная Горка - Луга давлением 1,2Мпа Ленинградская область
-  47:00:0000000:1632 - обозначение границы охранной зоны газопровода Дружная Горка - Луга давлением 1,2Мпа Ленинградская область
-  Лужский район - обозначение наименования района
-  Толмачёвское городское поселение - обозначение наименования поселения
-  дер. Жельцы - обозначение наименования населенного пункта

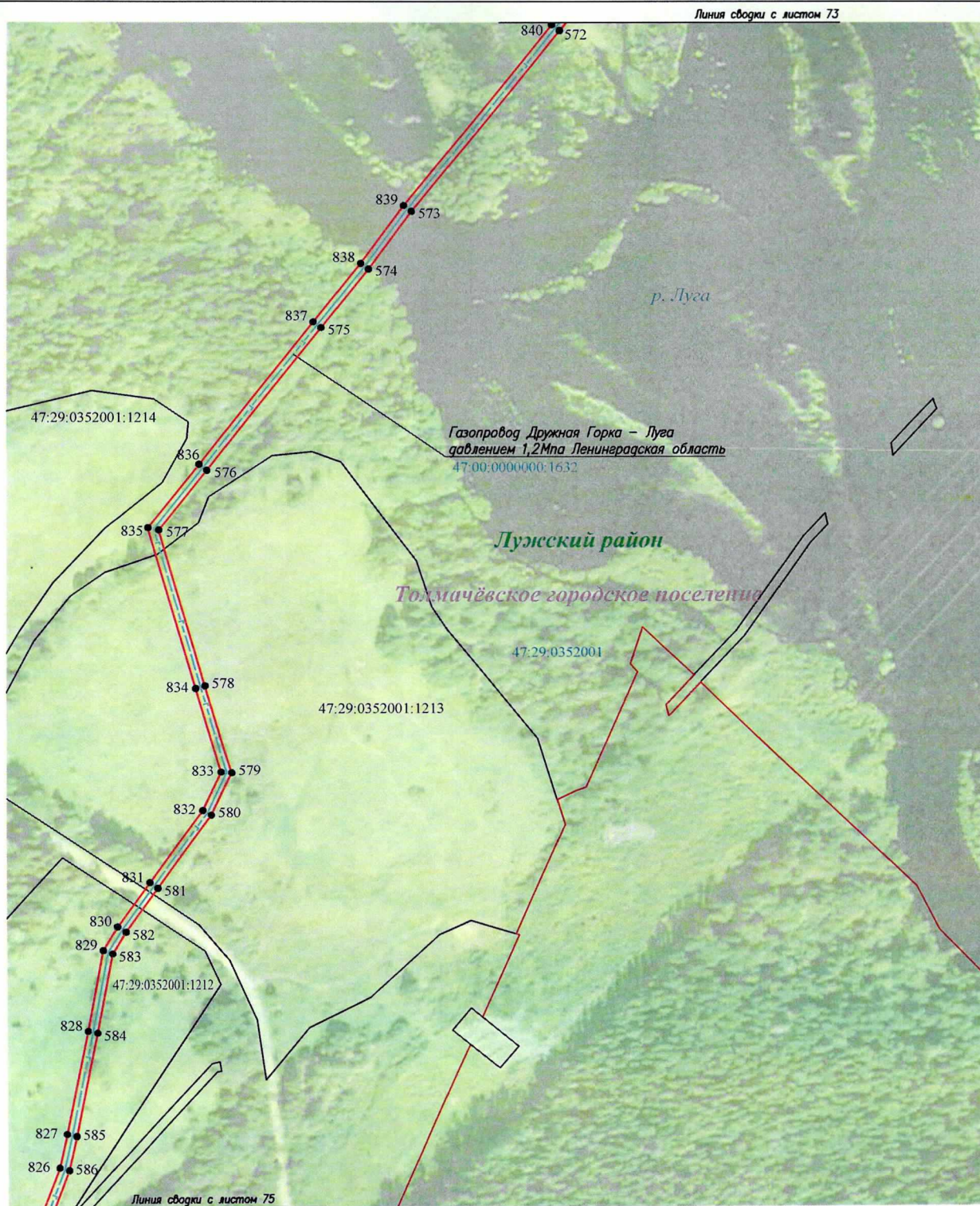
Кадастровый инженер Зейслер М.А.

Подпись

Дата "21" ноября 2022 г.



Схема расположения границ публичного сервитута



Масштаб 1:2500

Используемые условные знаки и обозначения:

- обозначение границы района
- обозначение границы поселения
- обозначение границы населенного пункта
- обозначение границы кадастрового квартала
- 47:29:0352001 - обозначение номера кадастрового квартала
- 47:29:0352001:1212 - граница и кадастровый номер земельного участка по сведениям ЕГРН
- обозначение границы публичного сервитута
- обозначение характерной точки границы публичного сервитута
- 47:00:0000000:1632 - обозначение границы сооружения с К № 47:00:0000000:1632 - Газопровод Дружная Горка - Луга давлением 1,2Мпа Ленинградская область
- обозначение границы охранной зоны газопровода Дружная Горка - Луга давлением 1,2Мпа Ленинградская область
- Лузский район** - обозначение наименования района
- Толмачёвское городское поселение** - обозначение наименования поселения

Кадастровый инженер Зейслер М.А.

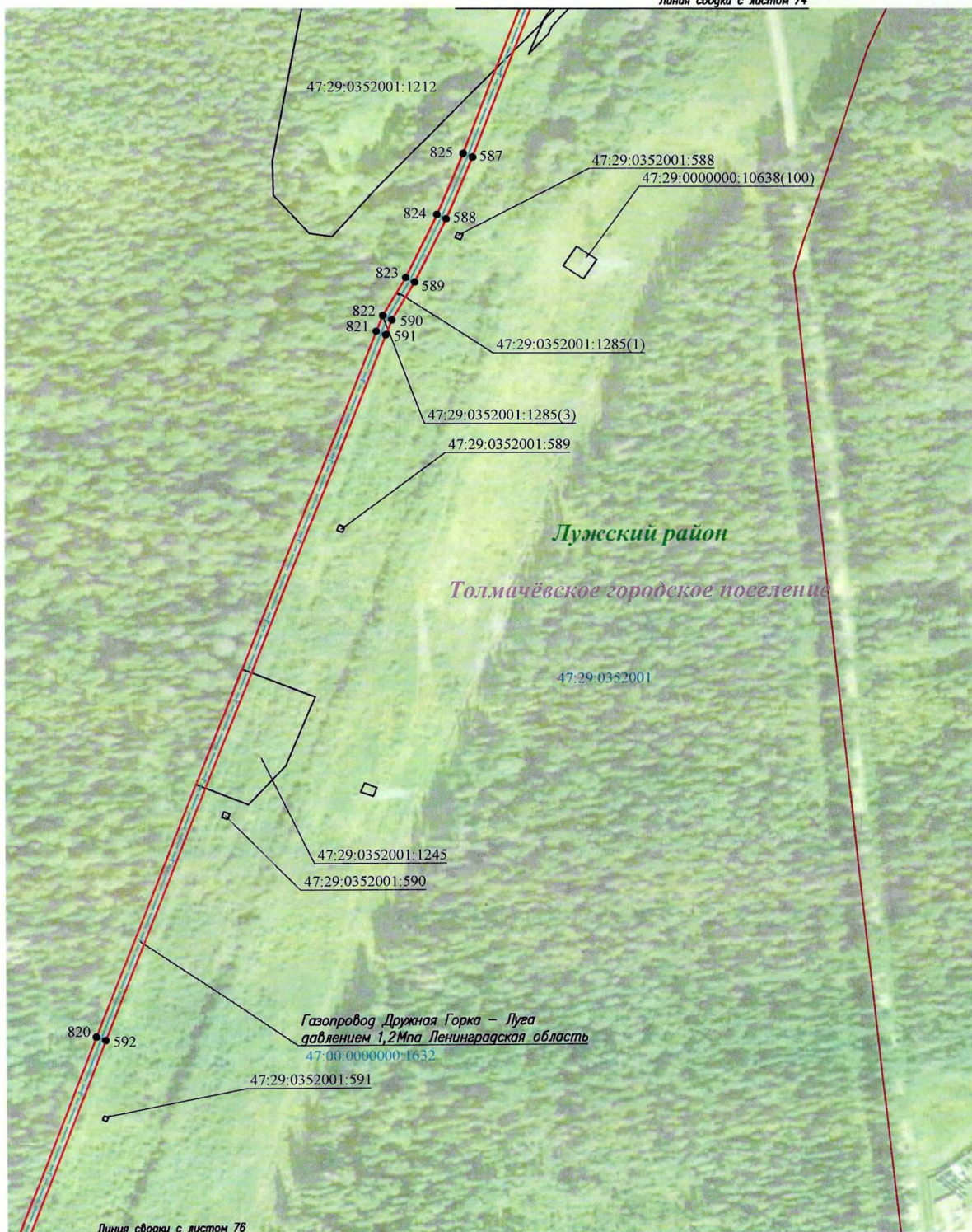
Подпись

Дата "21" ноября 2022 г.









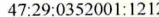




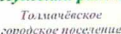
Схема расположения границ публичного сервитута

Линия сводки с листом 74



Масштаб 1:2500

Используемые условные знаки и обозначения:

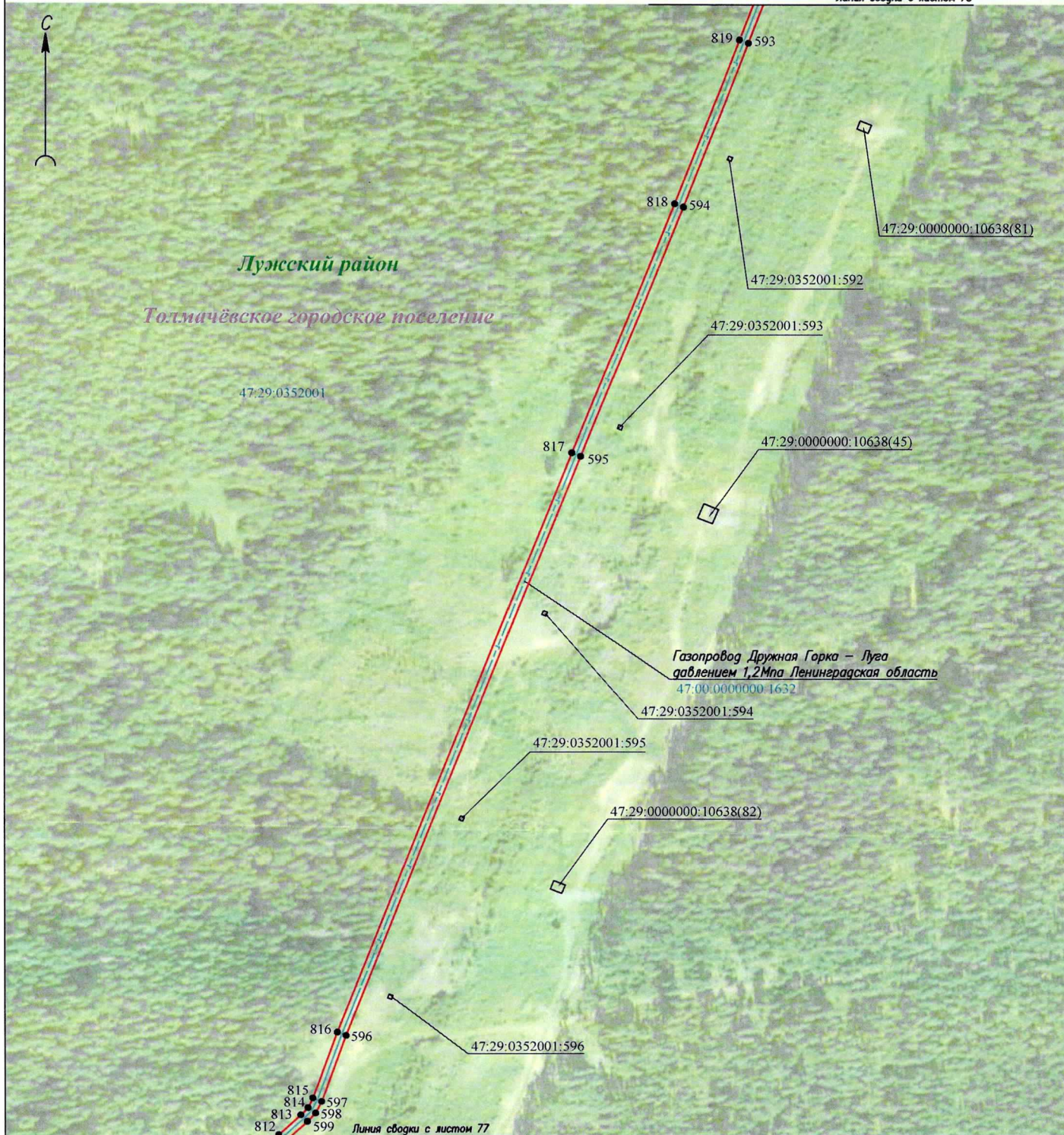
-  - обозначение границы района
-  - обозначение границы поселения
-  - обозначение границы населенного пункта
-  - обозначение границы кадастрового квартала
-  - обозначение номера кадастрового квартала
-  - граница и кадастровый номер земельного участка по сведениям ЕГРН
-  - обозначение границы публичного сервитута
-  - обозначение характерной точки границы публичного сервитута
-  - обозначение границы сооружения с К № 47:00:0000000:1632 - Газопровод Дружная Горка - Луга давлением 1,2Мпа Ленинградская область
-  - обозначение границы охранной зоны газопровода Дружная Горка - Луга давлением 1,2Мпа Ленинградская область
-  - обозначение наименования района
-  - обозначение наименования поселения

Кадастровый инженер Зейслер М.А.

Подпись






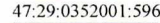






Дата "21" ноября 2022 г.





Масштаб 1:2500

Используемые условные знаки и обозначения:

-  - обозначение границы района
-  - обозначение границы поселения
-  - обозначение границы населенного пункта
-  - обозначение границы кадастрового квартала
-  - обозначение номера кадастрового квартала
-  - граница и кадастровый номер земельного участка по сведениям ЕГРН
-  - обозначение границы публичного сервитута
-  - обозначение характерной точки границы публичного сервитута
-  - обозначение границы сооружения с К № 47.00.0000000:1632 - Газопровод Дружная Горка - Луга давлением 1,2Мпа Ленинградская область
-  - обозначение границы охранной зоны газопровода Дружная Горка - Луга давлением 1,2Мпа Ленинградская область
-  - обозначение наименования района
-  - обозначение наименования поселения

Кадастровый инженер Зейслер М.А.

Подпись

Дата "21" ноября 2022 г.










Схема расположения границ публичного сервитута



Масштаб 1:2500

Используемые условные знаки и обозначения:

-  - обозначение границы района
-  - обозначение границы поселения
-  - обозначение границы населенного пункта
-  - обозначение границы кадастрового квартала
- 47:29:0352001 - обозначение номера кадастрового квартала
- 47:29:0352001:601 - граница и кадастровый номер земельного участка по сведениям ЕГРН
-  - обозначение границы публичного сервитута
-  1 - обозначение характерной точки границы публичного сервитута
- 47:00:0000000:1632 - обозначение границы сооружения с К№ 47:00:0000000:1632 - Газопровод Дружная Горка - Луга давлением 1,2Мпа Ленинградская область
-  - обозначение границы охранной зоны газопровода Дружная Горка - Луга давлением 1,2Мпа Ленинградская область
- Лужский район* - обозначение наименования района
- Тольмачёвское городское поселение* - обозначение наименования поселения
- дер. Новые Крупели* - обозначение наименования населенного пункта

Кадастровый инженер Зейслер М.А.

Подпись

Дата "21" ноября 2022 г.



Схема расположения границ публичного сервитута






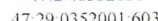








Линия обводки с листом 79

Линия обводки с листом 77

Масштаб 1:2500

Используемые условные знаки и обозначения:

-  - обозначение границы района
-  - обозначение границы поселения
-  - обозначение границы населенного пункта
-  - обозначение границы кадастрового квартала
-  - обозначение номера кадастрового квартала
-  - граница и кадастровый номер земельного участка по сведениям ЕГРН
-  - обозначение границы публичного сервитута
-  - обозначение характерной точки границы публичного сервитута
-  - обозначение границы сооружения с К№ 47:00:0000000:1632 - Газопровод Дружная Горка - Луга давлением 1,2Мпа Ленинградская область
-  - обозначение границы охранной зоны газопровода Дружная Горка - Луга давлением 1,2Мпа Ленинградская область
-  - обозначение наименования района
-  - обозначение наименования поселения

Кадастровый инженер Зейслер М.А.

Подпись

Дата "21" ноября 2022 г.















Схема расположения границ публичного сервитута



Линия обводки с листом 80

Масштаб 1:2500

Используемые условные знаки и обозначения:

-  - обозначение границы района
-  - обозначение границы поселения
-  - обозначение границы населенного пункта
-  - обозначение границы кадастрового квартала
-  - обозначение номера кадастрового квартала
-  - граница и кадастровый номер земельного участка по сведениям ЕГРН
-  - обозначение границы публичного сервитута
-  - обозначение характерной точки границы публичного сервитута
-  - обозначение границы сооружения с К№ 47:00:0000000:1632 - Газопровод Дружная Горка - Луга давлением 1,2Мпа Ленинградская область
-  - обозначение границы охранной зоны газопровода Дружная Горка - Луга давлением 1,2Мпа Ленинградская область
-  - обозначение наименования района
-  - обозначение наименования поселения

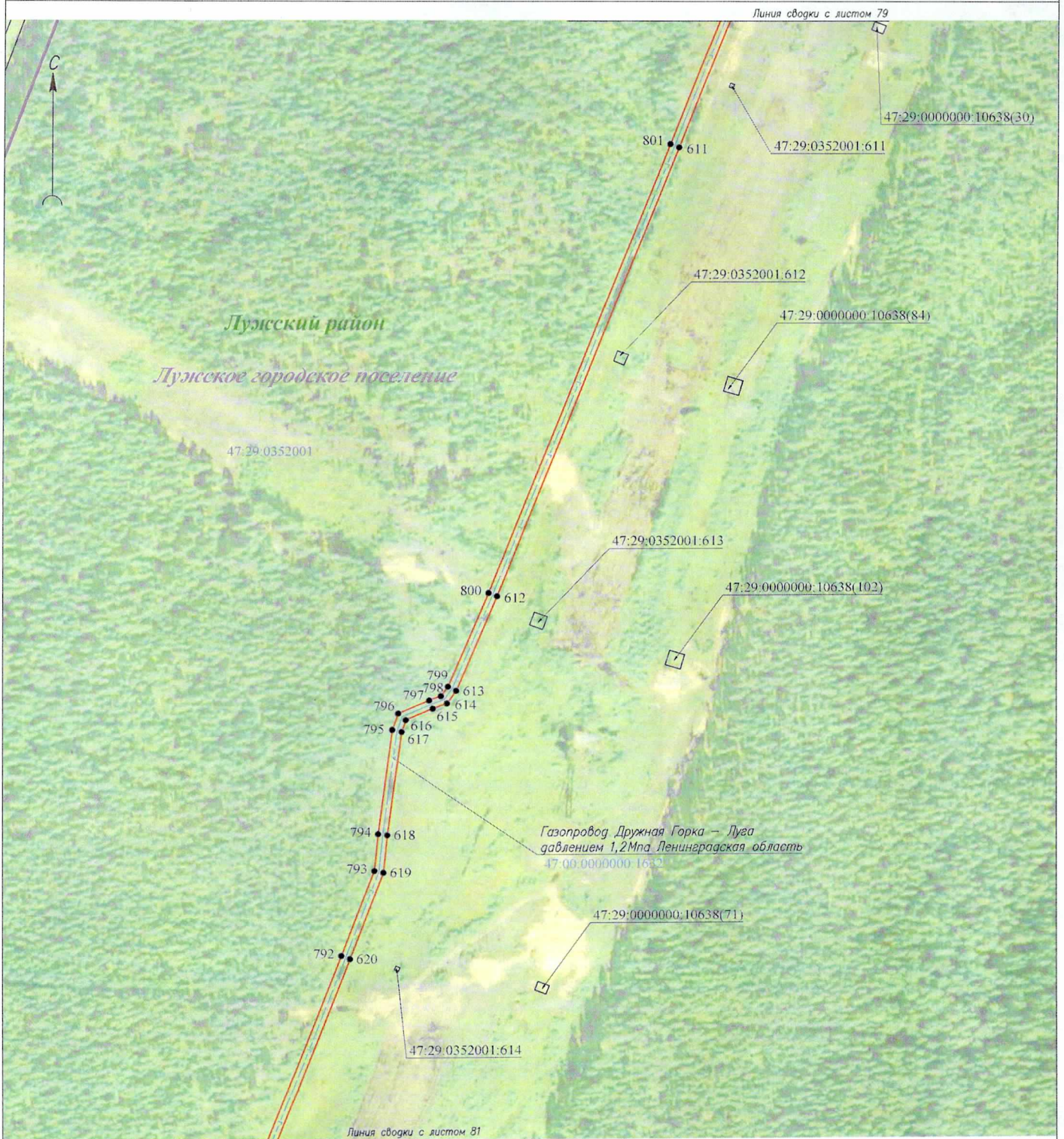
Кадастровый инженер Зейслер М.А.

Подпись

Дата "21" ноября 2022 г.






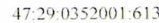





Схема расположения границ публичного сервитута



Масштаб 1:2500

Используемые условные знаки и обозначения:

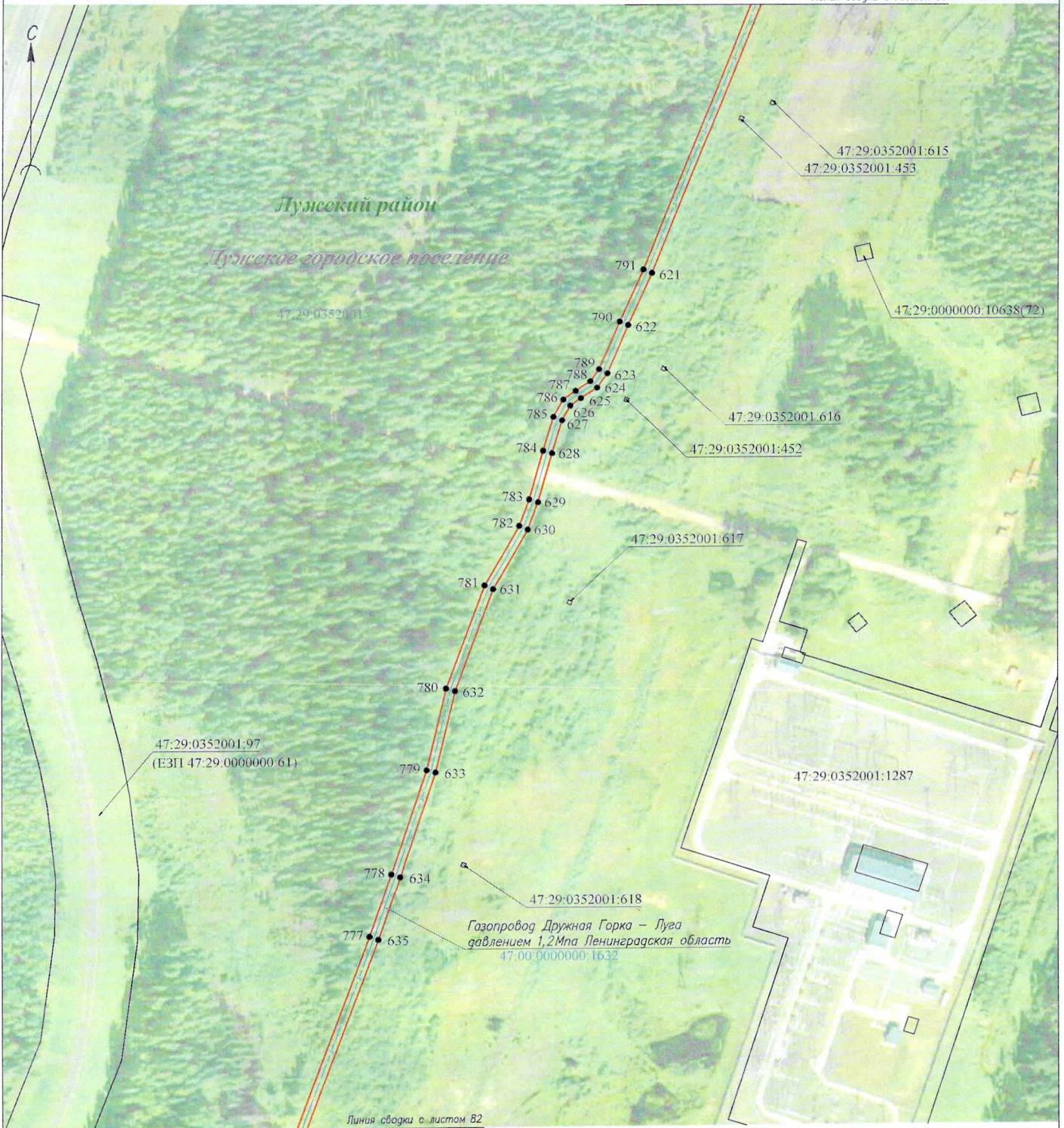
-  - обозначение границы района
-  - обозначение границы поселения
-  - обозначение границы населенного пункта
-  - обозначение границы кадастрового квартала
- 47:29:0352001 - обозначение номера кадастрового квартала
- 47:29:0352001:613 - граница и кадастровый номер земельного участка по сведениям ЕГРН
-  - обозначение границы публичного сервитута
-  - обозначение характерной точки границы публичного сервитута
- 47:00:0000000:1632 - обозначение границы сооружения с КЖ: 47:00:0000000:1632 - Газопровод Дружная Горка - Луга давлением 1,2Мпа Ленинградская область
-  - обозначение границы охранной зоны газопровода Дружная Горка - Луга давлением 1,2Мпа Ленинградская область
-  Лузский район - обозначение наименования района
-  Лузское городское поселение - обозначение наименования поселения

Кадастровый инженер Зейлер М.А.

Подпись

Дата "21" ноября 2022 г.






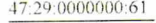










Линия сводки с листом 82

Масштаб 1:2500

Используемые условные знаки и обозначения:

-  - обозначение границы района
-  - обозначение границы поселения
-  - обозначение границы населенного пункта
-  - обозначение границы кадастрового квартала
-  - обозначение номера кадастрового квартала
-  - граница и кадастровый номер земельного участка по сведениям ЕГРН
-  - обозначение границы публичного сервитута
-  - обозначение характерной точки границы публичного сервитута
-  - обозначение границы сооружения с КМ: 47:00:0000000:1632 - Газопровод Дружная Горка - Луга давлением 1,2Мпа Ленинградская область
-  - обозначение границы охранной зоны газопровода Дружная Горка - Луга давлением 1,2Мпа Ленинградская область
-  - обозначение наименования района
-  - обозначение наименования поселения

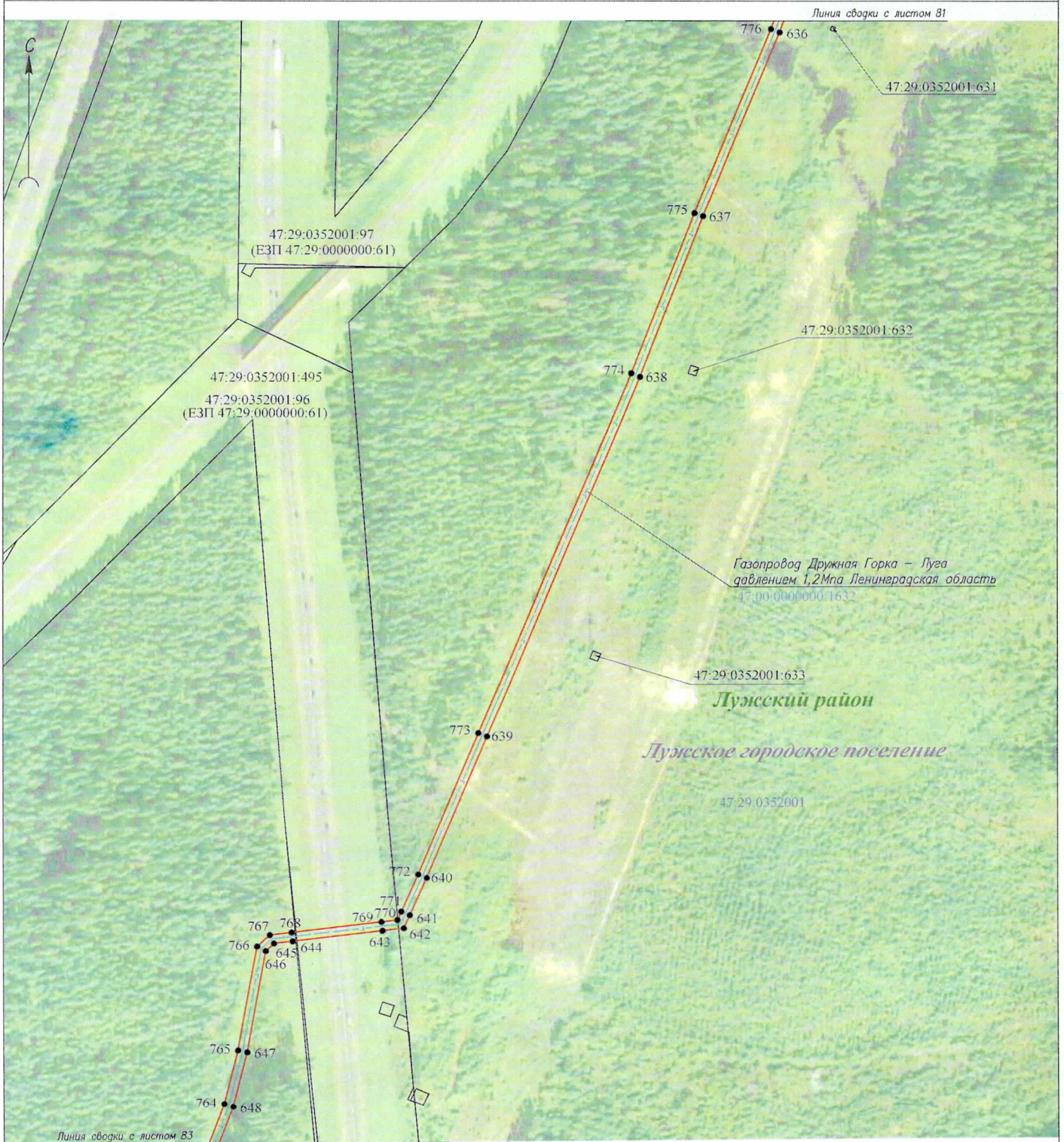
Кадастровый инженер Зейслер М.А.

Подпись

Дата "21" ноября 2022 г.












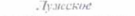


Схема расположения границ публичного сервитута



Масштаб 1:2500

Используемые условные знаки и обозначения:

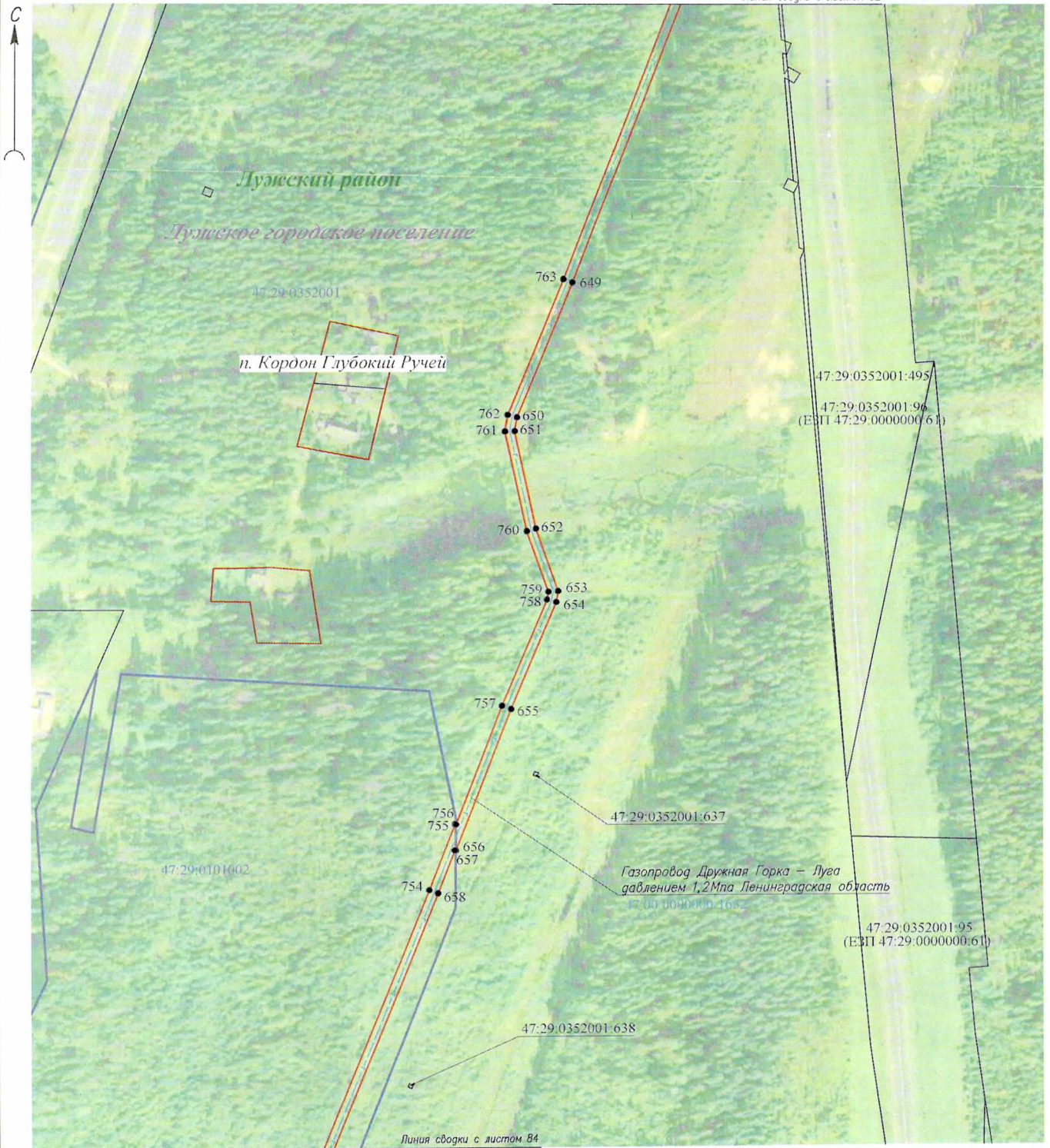
-  - обозначение границы района
-  - обозначение границы поселения
-  - обозначение границы населенного пункта
-  - обозначение границы кадастрового квартала
-  - обозначение номера кадастрового квартала
-  - граница и кадастровый номер земельного участка по сведениям ЕГРН
-  - обозначение границы публичного сервитута
-  - обозначение характерной точки границы публичного сервитута
-  - обозначение границы сооружения с КЖ: 47:00:0000000:1632 - Газопровод Дружная Горка - Луга давлением 1,2Мпа Ленинградская область
-  - обозначение границы охранной зоны газопровода Дружная Горка - Луга давлением 1,2Мпа Ленинградская область
-  - обозначение наименования района
-  - обозначение наименования поселения

Кадастровый инженер Зейслер М.А.

Подпись

Дата "21" ноября 2022 г.





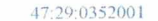







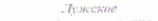




Линия обводки с листом 84

Масштаб 1:2500

Используемые условные знаки и обозначения:

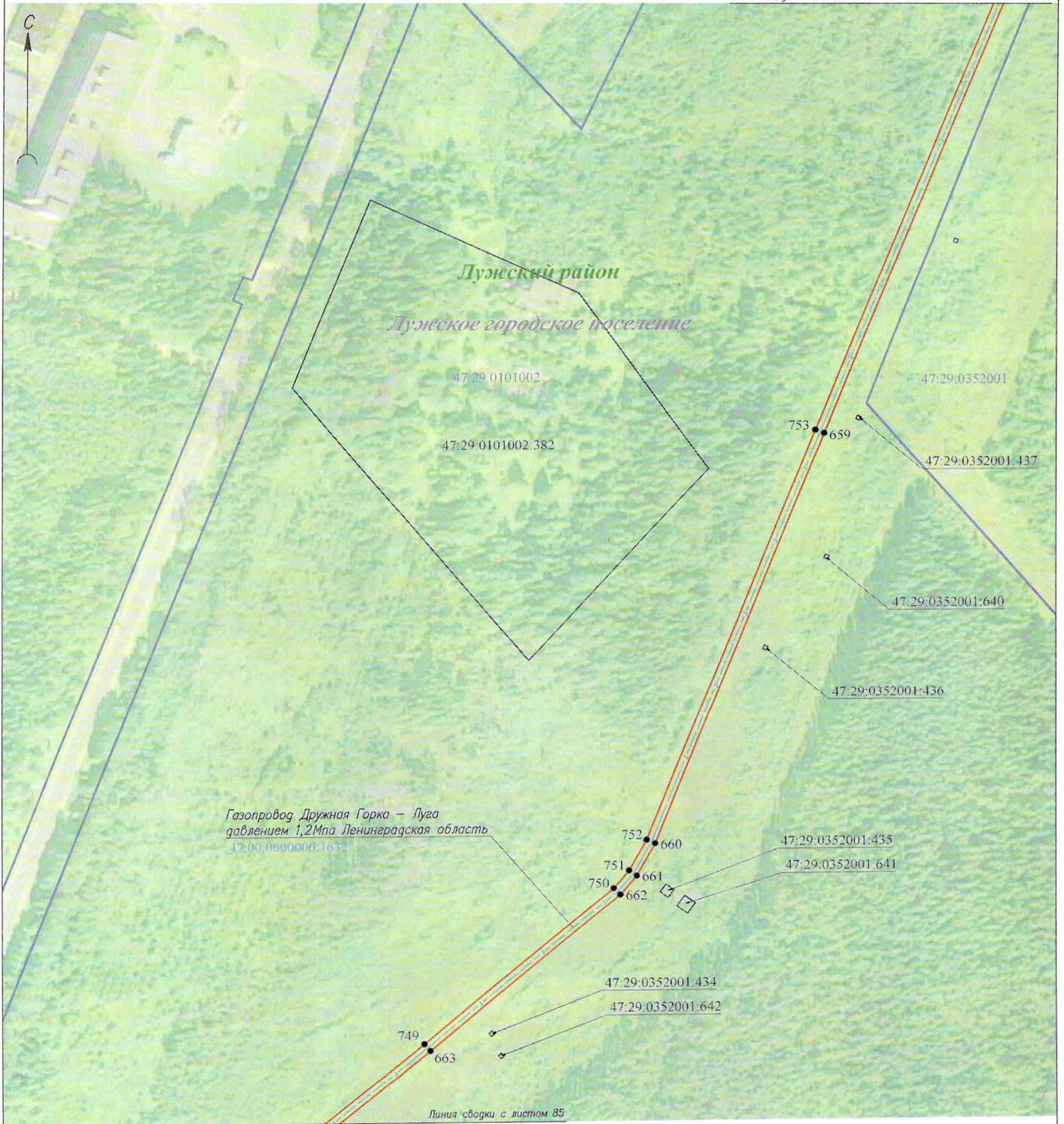
-  - обозначение границы района
-  - обозначение границы поселения
-  - обозначение границы населенного пункта
-  - обозначение границы кадастрового квартала
-  - обозначение номера кадастрового квартала
-  - граница и кадастровый номер земельного участка по сведениям ЕГРН
-  - обозначение границы публичного сервитута
-  - обозначение характерной точки границы публичного сервитута
-  - обозначение границы сооружения с КН: 47:00:0000000:1632 - Газопровод Дружная Горка - Луга давлением 1,2 МПа Ленинградская область
-  - обозначение границы охранной зоны газопровода Дружная Горка - Луга давлением 1,2 МПа Ленинградская область
-  - обозначение наименования района
-  - обозначение наименования поселения
-  - обозначение наименования населенного пункта

Кадастровый инженер Зейслер М.А.

Подпись

Дата "21" ноября 2022 г.






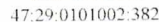










Линия сводки с листом 85

Масштаб 1:2500

Используемые условные знаки и обозначения:

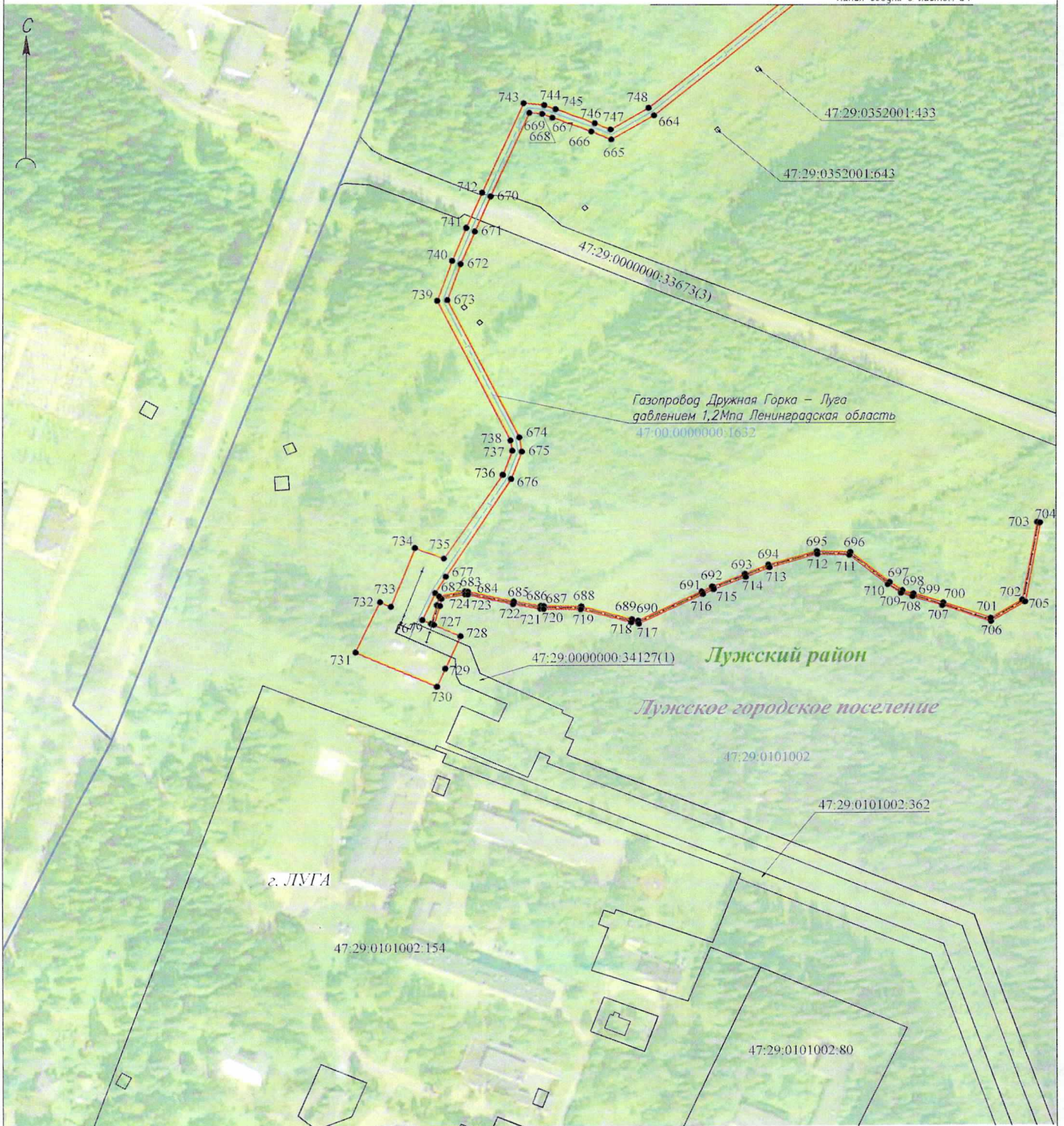
-  - обозначение границы района
-  - обозначение границы поселения
-  - обозначение границы населенного пункта
-  - обозначение границы кадастрового квартала
-  - обозначение номера кадастрового квартала
-  - граница и кадастровый номер земельного участка по сведениям ЕГРН
-  - обозначение границы публичного сервитута
-  - обозначение характерной точки границы публичного сервитута
-  - обозначение границы сооружения с КЖ 47:00:0000000:1632 - Газопровод Дружная Горка - Луга давлением 1,2Мпа Ленинградская область
-  - обозначение границы охранной зоны газопровода Дружная Горка - Луга давлением 1,2Мпа Ленинградская область
-  - обозначение наименования района
-  - обозначение наименования поселения

Кадастровый инженер Зейслер М.А.

Подпись







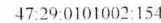






Дата "21" ноября 2022 г.





Масштаб 1:2500

Используемые условные знаки и обозначения:

-  - обозначение границы района
-  - обозначение границы поселения
-  - обозначение границы населенного пункта
-  - обозначение границы кадастрового квартала
-  - обозначение номера кадастрового квартала
-  - граница и кадастровый номер земельного участка по сведениям ЕГРН
-  - обозначение границы публичного сервитута
-  - обозначение характерной точки границы публичного сервитута
-  - обозначение границы сооружения с К№ 47:00:0000000:1632 - Газопровод Дружная Горка - Луга давлением 1,2Мпа Ленинградская область
-  - обозначение границы охранной зоны газопровода Дружная Горка - Луга давлением 1,2Мпа Ленинградская область
-  - обозначение наименования района
-  - обозначение наименования поселения
-  - обозначение наименования населенного пункта

Кадастровый инженер Зейслер М.А.

Подпись

Дата "21" ноября 2022 г.

