

ЛЕНИНГРАДСКИЙ ОБЛАСТНОЙ КОМИТЕТ ПО УПРАВЛЕНИЮ
ГОСУДАРСТВЕННЫМ ИМУЩЕСТВОМ
(ЛЕНОБЛКОМИМУЩЕСТВО)

РАСПОРЯЖЕНИЕ

03 ноября 2023 года

№ 1691

Санкт-Петербург

О внесении изменений в распоряжение Ленинградского областного комитета по управлению государственным имуществом от 25 мая 2023 года № 709 «Об установлении публичного сервитута для использования земельных участков в целях эксплуатации объекта электросетевого хозяйства регионального значения «Линейное сооружение – ВЛ 110 кВ Пелла - 1»

На основании обращения публичного акционерного общества «Россети Ленэнерго» (ОГРН 1027809170300, ИНН 7803002209, адрес местонахождения: 197227, Российская Федерация, Санкт-Петербург, вн. тер. г. МО Озеро Долгое, ул. Гаккелевская, д. 21, лит. А, e-mail: office@lenenergo.ru) от 30.09.2023 № 3108770847:

1. Внести в распоряжение Ленинградского областного комитета по управлению государственным имуществом от 25 мая 2023 года № 709 «Об установлении публичного сервитута для использования земельных участков, в целях эксплуатации объекта электросетевого хозяйства регионального значения «Линейное сооружение – ВЛ 110 кВ Пелла - 1» изменения, изложив Приложения 1 и 2 в редакции согласно Приложениям 1 и 2 к настоящему распоряжению.

2. В течение пяти рабочих дней со дня издания настоящего распоряжения отделу формирования и учета земельных ресурсов Леноблкомимущества:

2.1. обеспечить размещение распоряжения на официальном сайте комитета (<http://kugi.lenobl.ru>) в информационно-телекоммуникационной сети "Интернет";

2.2. направить копию распоряжения в Управление Федеральной службы государственной регистрации, кадастра и картографии по Ленинградской области;

2.3. направить копию распоряжения обладателю публичного сервитута, а также сведения, предусмотренные подпунктом 5 пункта 7 статьи 39.43 Земельного кодекса Российской Федерации.

3. Контроль за исполнением распоряжения оставляю за собой

Председатель комитета



М.Р.Тоноян

Приложение 1
к распоряжению Леноблкомимущества
от 03.11.2023 № 1691

Приложение 1
к распоряжению Леноблкомимущества
от 25.05.2023 № 709

Перечень земельных участков, в отношении которых устанавливается публичный сервитут

Кадастровый номер земельного участка	Адрес или описание местоположения земельного участка
47:16:0201044:5	Ленинградская область, Кировский район, г.Отрадное, ул. Кирпичная, д.5
47:16:0000000:44531	Ленинградская область, Кировский муниципальный район, Отрадненское городское поселение, город Отрадное, автомобильная дорога общего пользования "Ульяновка-Отрадное"
47:16:0201047:300	(адрес отсутствует)
47:16:0201047:73	Ленинградская область, Кировский муниципальный район, от ГРЭС-8 в г. Кировск, около р. Нева на юго-запад мимо Дачное, Новинка, Павлово, Отрадное к ПС-207 около н.п. Ивановское
47:16:0000000:25935	Ленинградская область, Кировский муниципальный район, от ГРЭС-8 в г. Кировск, около р. Нева на юго-запад мимо н.п. Дачное, Новинка, Павлово, Отрадное к ПС-207 около н.п. Ивановское
47:16:0201039:1197	(адрес отсутствует)
47:16:0201039:1196	(адрес отсутствует)
47:16:0201039:1201	Российская Федерация, Ленинградская область, Кировский муниципальный район, Отрадненское городское поселение, г. Отрадное
47:16:0201039:971	Российская Федерация, Ленинградская область, Кировский муниципальный район, Отрадненское городское поселение, г.Отрадное
47:16:0210002:264	Ленинградская область, Кировский район, Отрадненское городское поселение, г. Отрадное
47:16:0201039:74	Ленинградская область, Кировский район, г. Отрадное, Ленинградское шоссе, 6
47:16:0000000:322	Ленинградская область, Кировский район, от ПС-730 до ПС-207 по территории н.п. Отрадное, южная часть.
47:16:0210001:64	Российская Федерация, Ленинградская область, Кировский муниципальный район, Отрадненское городское поселение, г. Отрадное, ул. Железнодорожная, массив "Строительный", блок 3, гаражный бокс 59
47:16:0210001:276	Российская Федерация, Ленинградская область, Кировский муниципальный район, Отрадненское городское поселение, г. Отрадное, ул. Железнодорожная, массив "Строительный", блок 3,

	земельный участок № 62
47:16:0201039:1213	Российская Федерация, Ленинградская область, Кировский муниципальный район, Отраденское городское поселение, г.Отрадное
47:16:0201039:1214	Российская Федерация, Ленинградская область, Кировский муниципальный район, Отраденское городское поселение, г.Отрадное

Приложение 2
к распоряжению Леноблкомимущества
от 07.11.2023 № 1691

Приложение 2
к распоряжению Леноблкомимущества
от 25.05.2023 № 709

ГРАФИЧЕСКОЕ ОПИСАНИЕ местоположения границ населенных пунктов, территориальных зон, особо охраняемых природных территорий, зон с особыми условиями использования территории		
Публичный сервитут под объект электросетевого хозяйства "Линейное сооружение - ВЛ 110 кВ Пелла-1"		
(наименование объекта, местоположение границ которого описано (далее - объект))		
Раздел I		
Сведения об объекте		
№ п/п	Характеристики объекта	Описание характеристик
1	2	3
1.	Местоположение объекта	Ленинградская область, район Кировский, город Отрадное
2.	Площадь объекта +/- величина погрешности определения площади (Р +/- Дельта Р)	129358 +/- 126 м ²
3.	Иные характеристики объекта	Публичный сервитут под объект электросетевого хозяйства. Цель установления: В соответствии со ст. 39.37 Земельного Кодекса Российской Федерации «Цели установления публичного сервитута». В порядке, предусмотренном настоящей главой, публичный сервитут устанавливается для использования земельных участков и (или) земель в следующих целях: п.1. Размещение объектов электросетевого хозяйства, тепловых сетей, водопроводных сетей, сетей водоотведения, линий и сооружений связи, линейных объектов системы газоснабжения, нефтепроводов и нефтепродуктопроводов, их неотъемлемых технологических частей, если указанные объекты являются объектами федерального, регионального или местного значения, либо необходимы для организации электро-, газо-, тепло-, водоснабжения населения и водоотведения, подключения (технологического присоединения) к сетям инженерно-технического обеспечения, либо переносятся в связи с изъятием земельных участков, на которых они ранее располагались, для государственных или муниципальных нужд (далее также - инженерные сооружения). Срок публичного сервитута: 49 лет. Наименование объекта публичного сервитута: "Линейное сооружение - ВЛ 110 кВ Пелла-1". Кировский район: 47-16

Раздел 2

Сведения о местоположении границ объекта

1. Система координат МСК-47, зона 2

2. Сведения о характерных точках границ объекта

Обозначение характерных точек границ	Координаты, м		Метод определения координат характерной точки	Средняя квадратическая погрешность положения характерной точки (M _t), м	Описание обозначения точки на местности (при наличии)
	X	Y			
1	2	3	4	5	6
1	416014.74	2239632.76	Геодезический метод	0.10	Закрепление отсутствует
2	416081.56	2239839.86	Геодезический метод	0.10	Закрепление отсутствует
3	416132.14	2239992.61	Геодезический метод	0.10	Закрепление отсутствует
4	416185.99	2240153.43	Геодезический метод	0.10	Закрепление отсутствует
5	416233.43	2240307.23	Геодезический метод	0.10	Закрепление отсутствует
6	416301.19	2240512.72	Геодезический метод	0.10	Закрепление отсутствует
7	416369.71	2240718.99	Геодезический метод	0.10	Закрепление отсутствует
8	416442.23	2240938.95	Геодезический метод	0.10	Закрепление отсутствует
9	416497.69	2241106.35	Геодезический метод	0.10	Закрепление отсутствует
10	416663.47	2241107.66	Геодезический метод	0.10	Закрепление отсутствует
11	416928.01	2241133.98	Геодезический метод	0.10	Закрепление отсутствует
12	417150.67	2241018.03	Геодезический метод	0.10	Закрепление отсутствует
13	417160.52	2241017.13	Геодезический метод	0.10	Закрепление отсутствует
14	417189.75	2241064.66	Геодезический метод	0.10	Закрепление отсутствует
15	417165.04	2241066.92	Геодезический метод	0.10	Закрепление отсутствует
16	416937.89	2241185.21	Геодезический метод	0.10	Закрепление отсутствует
17	416660.80	2241157.64	Геодезический метод	0.10	Закрепление отсутствует
18	416461.49	2241156.07	Геодезический метод	0.10	Закрепление отсутствует
19	416394.76	2240954.64	Геодезический метод	0.10	Закрепление отсутствует
20	416322.24	2240734.70	Геодезический метод	0.10	Закрепление отсутствует
21	416253.72	2240528.43	Геодезический метод	0.10	Закрепление отсутствует
22	416185.79	2240322.43	Геодезический метод	0.10	Закрепление отсутствует

2. Сведения о характерных точках границ объекта

Обозначение характерных точек границ	Координаты, м		Метод определения координат характерной точки	Средняя квадратическая погрешность положения характерной точки (M), м	Описание обозначения точки на местности (при наличии)
	X	Y			
1	2	3	4	5	6
23	416138.38	2240168.74	Геодезический метод	0.10	Закрепление отсутствует
24	416084.70	2240008.40	Геодезический метод	0.10	Закрепление отсутствует
25	416034.03	2239855.40	Геодезический метод	0.10	Закрепление отсутствует
26	415966.89	2239647.28	Геодезический метод	0.10	Закрепление отсутствует
27	415905.10	2239430.01	Геодезический метод	0.10	Закрепление отсутствует
28	415885.28	2239372.34	Геодезический метод	0.10	Закрепление отсутствует
29	415929.70	2239347.74	Геодезический метод	0.10	Закрепление отсутствует
30	415952.83	2239415.04	Геодезический метод	0.10	Закрепление отсутствует
1	416014.74	2239632.76	Геодезический метод	0.10	Закрепление отсутствует

3. Сведения о характерных точках части (частей) границы объекта

Обозначение характерных точек части границы	Координаты, м		Метод определения координат характерной точки	Средняя квадратическая погрешность положения характерной точки (M), м	Описание обозначения точки на местности (при наличии)
	X	Y			
1	2	3	4	5	6
-	-	-	-	-	-

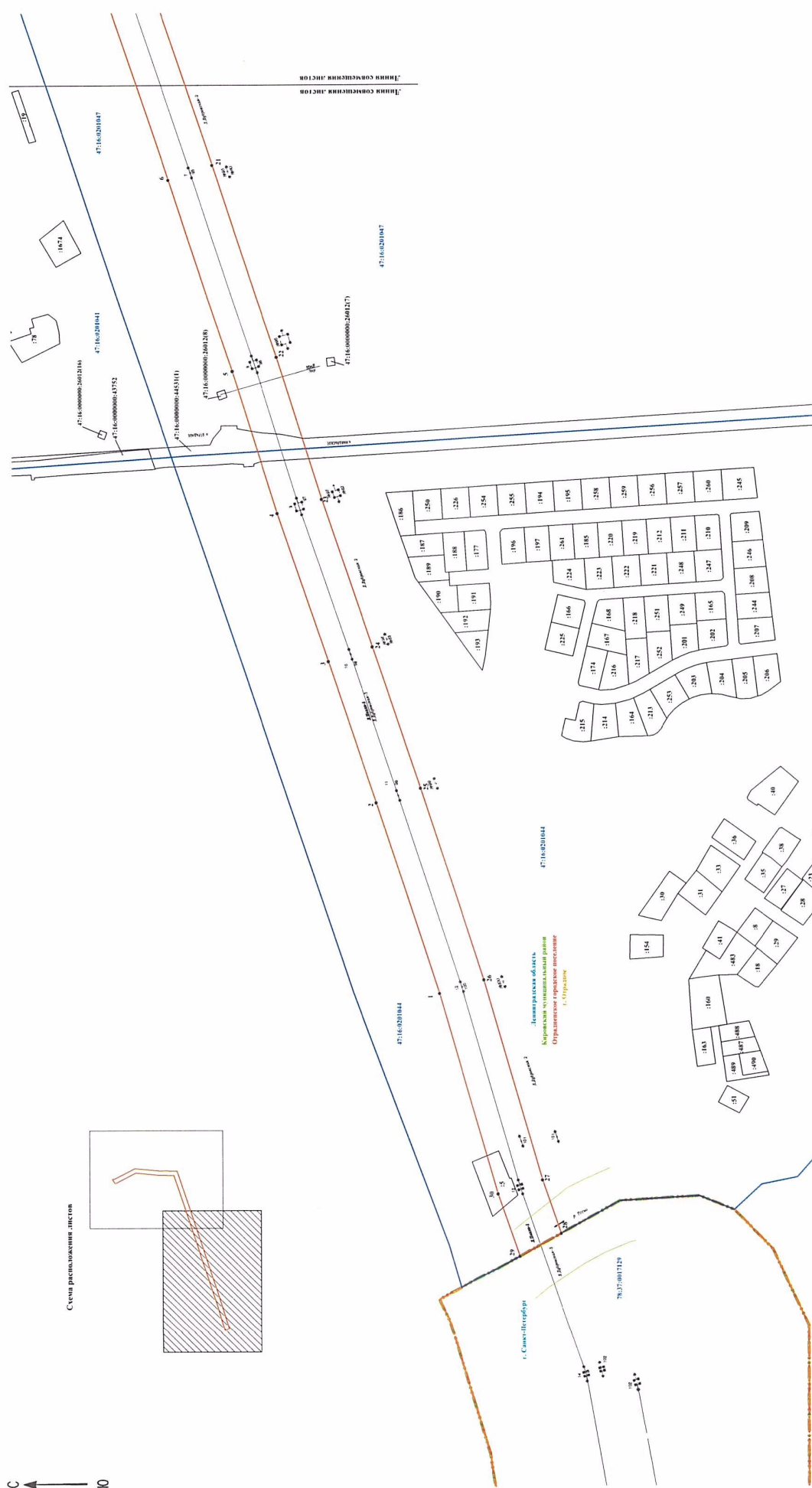


Схема расположения листов

С
↑
Ю

- Условные обозначения:**
- граница земельного участка, расположенного в ЕИРН
 - граница публичного имущества
 - граница кадастрового квартала
 - граница кадастрового квартала
 - 74 - номер земельного участка, указанного в ЕИРН
 - - обозначение центра тяжести граница земельного участка
 - - граница земельного участка, указанного в ЕИРН
 - - граница кадастрового квартала
 - - граница кадастрового квартала

Масштаб 1:2000

78.37.001.201 - номер кадастрового квартала
74 - номер земельного участка, указанного в ЕИРН
● - обозначение центра тяжести граница земельного участка
● - граница земельного участка, указанного в ЕИРН
● - граница кадастрового квартала

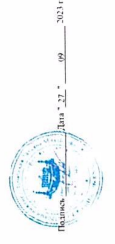
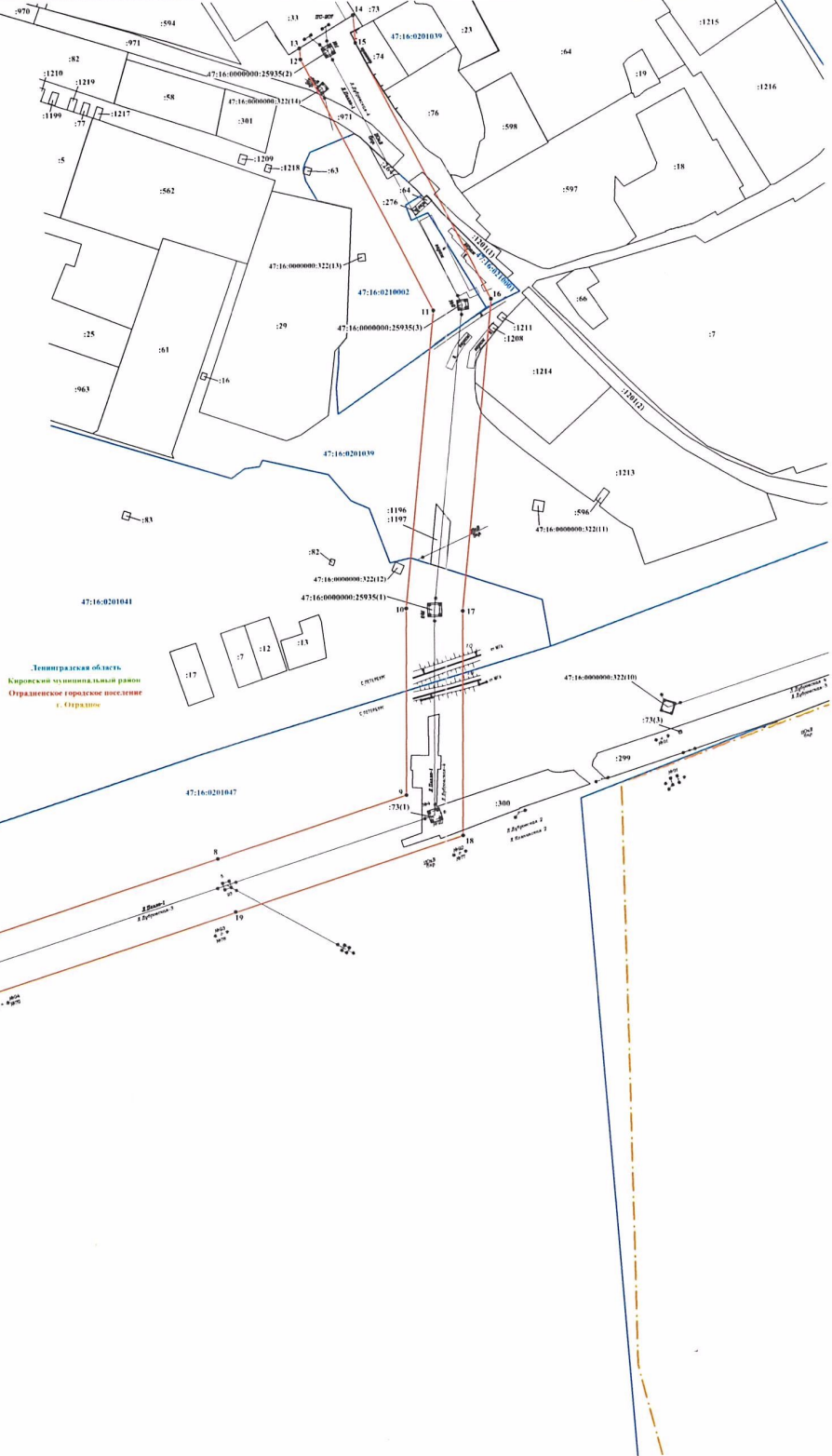
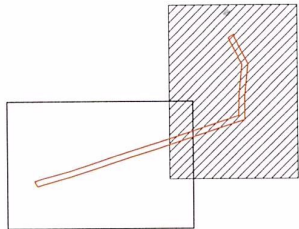


Схема расположения листов



Томская область,
Курское муниципальное район
Огудинское городское поселение
с. Огудино

47:16:0201047
47:16:0201047
47:16:0201047
Линия совмещения листов
Линия совмещения листов

Условные обозначения:

- граница земельного участка, учтенного в ЕГРН
- граница публичного сервитута
- граница казстрового участка
- номер кадастрового участка
- номер земельного участка, учтенного в ЕГРН
- обозначение характерной точки границы публичного сервитута
- граница муниципального района
- граница муниципального образования
- граница населенного пункта

Масштаб 1:2000

