



ЛЕНИНГРАДСКИЙ ОБЛАСТНОЙ КОМИТЕТ ПО УПРАВЛЕНИЮ
ГОСУДАРСТВЕННЫМ ИМУЩЕСТВОМ
(ЛЕНОБЛКОМИМУЩЕСТВО)

РАСПОРЯЖЕНИЕ

12 января 2024 года

№ 11

Санкт-Петербург

Об установлении публичного сервитута для использования земельных участков в целях эксплуатации объекта электросетевого хозяйства регионального значения «Линейное сооружение - ВЛ 110 кВ Антропшинская – 2/4»

На основании статьи 23, главы V.7 Земельного кодекса Российской Федерации, Схемы территориального планирования Ленинградской области в области электроэнергетики, утвержденной постановлением Правительства Ленинградской области от 17.06.2021 № 381, в соответствии с пунктом 2.41 Положения о Ленинградском областном комитете по управлению государственным имуществом, утвержденного постановлением Правительства Ленинградской области от 23.04.2010 № 102, и в связи с ходатайством публичного акционерного общества «Россети Ленэнерго» (ОГРН 1027809170300, ИНН 7803002209, адрес местонахождения: 197227, Российская Федерация, Санкт-Петербург, вн. тер. г. МО Озеро Долгое, ул. Гаккелевская, д. 21, лит. а, e-mail: office@lenenergo.ru) от 06.12.2023 № 3626453187:

1. Установить публичный сервитут в отношении земельных участков согласно приложению 1.

Цель установления публичного сервитута – в целях эксплуатации объекта электросетевого хозяйства регионального значения «Линейное сооружение - ВЛ 110 кВ Антропшинская – 2/4».

2. Утвердить границы публичного сервитута согласно приложению 2.

3. Публичный сервитут устанавливается на срок 49 лет.

4. Публичному акционерному обществу «Россети Ленэнерго» в течение 30 рабочих дней с даты издания настоящего распоряжения и далее ежегодно представлять в Леноблкомимущество график проведения работ при осуществлении деятельности, для обеспечения которой устанавливается публичный сервитут.

5. В течение пяти рабочих дней со дня издания настоящего распоряжения отделу формирования и учета земельных ресурсов Леноблкомимущества:

5.1. обеспечить размещение распоряжения на официальном сайте комитета (<http://kugi.lenobl.ru>) в информационно-телекоммуникационной сети "Интернет";

5.2. направить копию распоряжения в Управление Федеральной службы государственной регистрации, кадастра и картографии по Ленинградской области;

5.3. обеспечить направление копии распоряжения владельцу публичного сервитута, а также сведения, предусмотренные подпунктом 5 пункта 7 статьи 39.43 Земельного кодекса Российской Федерации.

6. Публичное акционерное общество «Россети Ленэнерго» обязано привести земельные участки в состояние, пригодное для использования в соответствии с видом разрешенного использования, снести инженерное сооружение, размещенное на основании публичного сервитута, в сроки

предусмотренные пунктом 8 статьи 39.50 Земельного кодекса Российской Федерации.

7. Публичный сервитут считается установленным со дня внесения сведений о нём в Единый государственный реестр недвижимости.

8. Контроль за исполнением распоряжения оставляю за собой.

Первый заместитель
председателя комитета



Д.Г.Славин

Приложение 1
к распоряжению Леноблкомимущества
от 18 января 2024 № 11

Перечень земельных участков, в отношении которых устанавливается
публичный сервитут

Кадастровый номер земельного участка	Адрес или описание местоположения земельного участка
47:24:0000000:2455 (контур 1)	Ленинградская область, Гатчинский муниципальный район, Коммунарское городское поселение, г. Коммунар, ул. Железнодорожная
47:24:0101002:185	Ленинградская область, Гатчинский район, г. Коммунар, ул. Антропшинская, д.2
47:24:0101002:2442	Ленинградская область, Гатчинский муниципальный район, Коммунарское городское поселение, г. Коммунар, ул. Родниковая
47:24:0101002:2085	Ленинградская область, Гатчинский муниципальный район, г. Коммунар
47:24:0101002:856	Ленинградская область, Гатчинский район, г. Коммунар, ул. Родниковая, уч. № 6
47:24:0101002:853	Ленинградская область, Гатчинский район, г. Коммунар, ул. Родниковая, д.4
47:24:0101002:8	Ленинградская область, Гатчинский район, г. Коммунар, ул. Антропшинская, д.6 а
47:24:0101002:10	Ленинградская область, Гатчинский район, г. Коммунар, ул. Антропшинская, д.8
47:24:0101002:961	Ленинградская область, Гатчинский район, г. Коммунар, ул. Антропшинская, за д. 8
47:24:0101002:816	Ленинградская область, Гатчинский район, г. Коммунар, ул. Антропшинская, д.12
47:24:0101002:15	Ленинградская область, Гатчинский район, г. Коммунар, ул. Антропшинская, д.14 а
47:24:0103001:1	Российская Федерация, Ленинградская область, Гатчинский муниципальный район, г. Коммунар, пер. Рассветный, д.1
47:24:0101002:11	Ленинградская область, Гатчинский район, г. Коммунар, ул. Родниковая, 3
47:24:0101002:2074	Ленинградская область, Гатчинский муниципальный район, муниципальное образование город Коммунар, г. Коммунар, ул. Родниковая, участок 3а.
47:24:0101002:890	Ленинградская область, Гатчинский район, г. Коммунар, ул. Ручьевая, в районе д. №8
47:24:0101002:2460	Ленинградская область, Гатчинский муниципальный район, Коммунарское городское поселение, г. Коммунар, ул. Ручьевая
47:23:0000000:51200	Ленинградская область, Гатчинский район, массив "Антропшино", СТ "Рассвет"
47:24:0105004:47	Российская Федерация, Ленинградская область, Гатчинский муниципальный район, муниципальное образование город Коммунар, г. Коммунар, СНТ Рассвет массива Антропшино, ул. Аллейная, уч. 280
47:24:0101002:2447	Ленинградская область, Гатчинский муниципальный район, Коммунарское городское поселение, г. Коммунар, пер. Рассветный

47:24:0101002:2001	Ленинградская область, Гатчинский муниципальный район, муниципальное образование город Коммунар, г. Коммунар, ул. Антропшинская, за д. 20
47:24:0101002:2013	Ленинградская область, Гатчинский муниципальный район, г.Коммунар. ул.Антропшинская, д.20
47:24:0101002:422	Ленинградская область, Гатчинский район, г. Коммунар, ул. Антропшинская, д.20а
47:24:0105003:100	Российская Федерация, Ленинградская область, Гатчинский муниципальный район, Коммунарское городское поселение, г. Коммунар, СНТ Рассвет массива Антропшино, ул. Аллейная, з/у 223
47:24:0105003:54	Российская Федерация, Ленинградская область, Гатчинский муниципальный район, муниципальное образование город Коммунар, г. Коммунар, СНТ Рассвет массива Антропшино, ул. Аллейная, уч. 222
47:24:0105003:12	Российская Федерация, Ленинградская область, Гатчинский муниципальный район, муниципальное образование город Коммунар, г.Коммунар, СНТ Рассвет массива Антропшино, ул. Аллейная, уч. 179
47:24:0105003:11	Российская Федерация, Ленинградская область, Гатчинский муниципальный район, муниципальное образование город Коммунар, г. Коммунар, СНТ "Рассвет массива Антропшино", ул. Аллейная, уч. 178
47:24:0105002:78	Российская Федерация, Ленинградская область, Гатчинский муниципальный район, муниципальное образование город Коммунар, г. Коммунар, СНТ Рассвет массива Антропшино, ул. Аллейная, уч. 157
47:24:0105002:90	Российская Федерация, Ленинградская область, Гатчинский муниципальный район, муниципальное образование город Коммунар, г. Коммунар, СНТ Рассвет массива Антропшино, ул. Аллейная, уч. 156
47:24:0105002:56	Российская Федерация, Ленинградская область, Гатчинский муниципальный район, Коммунарское городское поселение, г. Коммунар, СНТ Рассвет, массив Антропшино, улица Аллейная, з/у 135.
47:24:0101002:2438	Российская Федерация, Ленинградская область, Гатчинский муниципальный район, Коммунарское городское поселение, г. Коммунар, ул. Антропшинская, з/у 60-а
47:24:0105002:34	Российская Федерация, Ленинградская область, Гатчинский муниципальный район, муниципальное образование город Коммунар, г. Коммунар, СНТ Рассвет массива Антропшино, ул. Аллейная, уч. 113
47:24:0105002:11	Российская Федерация, Ленинградская область, Гатчинский муниципальный район, муниципальное образование город Коммунар, г. Коммунар, СНТ Рассвет массива Антропшино, ул. Аллейная, уч. 90
47:24:0101002:529	Ленинградская область, Гатчинский район, г. Коммунар, ул. Антропшинская, в районе д.88
47:24:0105001:70	Российская Федерация, Ленинградская область, Гатчинский муниципальный район, муниципальное образование город Коммунар, г. Коммунар, СНТ Рассвет массива Антропшино, ул. Аллейная, уч. 68
47:24:0105001:48	Российская Федерация, Ленинградская область, Гатчинский муниципальный район, муниципальное образование город Коммунар, г. Коммунар, СНТ Рассвет массива Антропшино, ул. Аллейная, уч. 46

47:24:0105001:29	Российская Федерация, Ленинградская область, Гатчинский муниципальный район, муниципальное образование город Коммунар, г. Коммунар, СНТ Рассвет массива Антропшино, ул. Аллейная, уч. 27
47:24:0105001:28	Российская Федерация, Ленинградская область, Гатчинский муниципальный район, муниципальное образование город Коммунар, г. Коммунар, СНТ Рассвет массива Антропшино, ул. Аллейная, уч. 26
47:24:0101002:49	Ленинградская область, Гатчинский район, г. Коммунар, ул. Антропшинская, д. 108 а
47:24:0101002:476	Ленинградская область, Гатчинский район, г. Коммунар, ул. Антропшинская, 112 а, за д.312
47:24:0101002:527	Ленинградская область, Гатчинский район, г. Коммунар, ул. Антропшинская, уч. 120 в
47:24:0105001:9	Ленинградская область, Гатчинский район, с.т. Рассвет, массив Антропшино, уч. 294
47:24:0105001:8	Российская Федерация, Ленинградская область, Гатчинский муниципальный район, муниципальное образование город Коммунар, г. Коммунар, СНТ Рассвет массива Антропшино, ул. Аллейная, уч. 8
47:24:0101002:2128	Российская Федерация, Ленинградская область, Гатчинский муниципальный район, муниципальное образование город Коммунар, г. Коммунар, ул. Антропшинская, участок 122
47:24:0101002:878	Ленинградская область, Гатчинский муниципальный район, муниципальное образование город Коммунар, г. Коммунар, ул. Антропшинская, уч. 122а
47:24:0101002:2067	Ленинградская область, Гатчинский муниципальный район, г. Коммунар, ул. Антропшинская, уч. 124 а
47:24:0101002:2441 (контур 2)	Ленинградская область, Гатчинский муниципальный район, Коммунарское городское поселение, г. Коммунар, ул. Северная
47:24:0101002:2467	Гатчинский р-н, Коммунар г, ул Антропшинская, уч 136б
47:24:0101002:2468	Гатчинский р-н, Коммунар г, ул Антропшинская, уч 136в
47:24:0101002:699 (контур 2)	Ленинградская область, Гатчинский район, г. Коммунар, ул. Антропшинская, д. 138 а
47:24:0101002:162	Ленинградская область, Гатчинский район, г. Коммунар, ул. Антропшинская, д.140 а
47:24:0101002:163	Ленинградская область, Гатчинский район, г. Коммунар, ул. Антропшинская, д.140 а
47:24:0101002:1981	Ленинградская область, Гатчинский муниципальный район, Коммунарское городское поселение, г. Коммунар, ул. Антропшинская, в районе д. 140-А
47:24:0101002:836	Ленинградская область, Гатчинский район, г. Коммунар, ул. Антропшинская, уч. 148 б.
47:24:0101002:123	Ленинградская область, Гатчинский район, г. Коммунар, ул. Северная, дом 7
47:24:0101002:318	Ленинградская область, Гатчинский район, г. Коммунар, ул. Северная, 9
47:24:0101002:101	Ленинградская область, Гатчинский муниципальный район, Коммунарское городское поселение, г. Коммунар, ул. Северная, д. 15
47:24:0101002:253	Ленинградская область, Гатчинский район, г Коммунар, ул Северная, д 25
47:24:0101002:151	Ленинградская область, Гатчинский район, г. Коммунар, ул. Северная, д.31
47:24:0101002:2071	Ленинградская область, Гатчинский муниципальный район, муниципальное образование город Коммунар, город Коммунар,

	переулок Строительный
47:24:0101002:872	Ленинградская область, Гатчинский район, г. Коммунар, пер. Строительный, д. 7
47:24:0101002:2441 (контур 1)	Ленинградская область, Гатчинский муниципальный район, Коммунарское городское поселение, г. Коммунар, ул. Северная
47:24:0101002:2443	Российская Федерация, Ленинградская область, Гатчинский муниципальный район, Коммунарское городское поселение, г. Коммунар, пер. Сосновый
47:24:0101002:321	Ленинградская область, Гатчинский муниципальный район, Ларионовское сельское поселение, г. Коммунар, ул. Северная, д. 37/5
47:24:0101002:322	Ленинградская область, Гатчинский муниципальный район, Коммунарское городское поселение, г. Коммунар, ул. Северная, д. 39
47:24:0101002:2461	Ленинградская область, Гатчинский муниципальный район, Коммунарское городское поселение, г. Коммунар, пер. Тополиный
47:24:0101002:399	Ленинградская область, Гатчинский район, г. Коммунар, ул. Северная, д. 41/5
47:24:0101002:2444	Ленинградская область, Гатчинский муниципальный район, Коммунарское городское поселение, город Коммунар, переулок Ивовый
47:24:0101002:325	Ленинградская область, Гатчинский район, г. Коммунар, ул. Северная, д.45
47:24:0101002:2448	Ленинградская область, Гатчинский муниципальный район, Коммунарское городское поселение, город Коммунар, переулок Березовый
47:24:0101002:285	Российская Федерация, Ленинградская область, Гатчинский муниципальный район, муниципальное образование город Коммунар, г. Коммунар, ул. Антропшинская, уч. 282
47:24:0101002:1957	Ленинградская область, Гатчинский муниципальный район, Коммунарское городское поселение, г. Коммунар, ул. Антропшинская, между домами № 290 и № 290-А, уч. № 1
47:24:0101002:1948	Ленинградская область, Гатчинский муниципальный район, Коммунарское городское поселение, г. Коммунар, ул. Антропшинская, между домами № 290 и № 290-А участок № 2
47:24:0101002:482	Ленинградская область, Гатчинский район, г. Коммунар, ул. Антропшинская, д. 290-А
47:24:0101002:1995	Ленинградская область, Гатчинский район, г. Коммунар, ул. Антропшинская, уч. за д.290-А
47:24:0101002:2000	Российская Федерация, Ленинградская область, Гатчинский муниципальный район, Коммунарское городское поселение, г. Коммунар, ул. Антропшинская, уч. 290б
47:24:0000000:2224 (контур 1)	Ленинградская область, Гатчинский муниципальный район, Коммунарское городское поселение, город Коммунар, автомобильная дорога общего пользования «Подъезд к г. Коммунар»
47:24:0102001:440	Гатчинский р-н, Коммунар г, ул Железнодорожная
47:23:0000000:4297	Ленинградская область, Гатчинский муниципальный район
47:24:0104001:2624	Российская Федерация, Ленинградская область, Гатчинский муниципальный район, Коммунарское городское поселение, г. Коммунар, пер. Луговой
47:24:0104001:1053	Ленинградская область, Гатчинский район, г. Коммунар, пер. Луговой, уч. 23а
47:24:0104001:1052	Ленинградская область, Гатчинский район, г. Коммунар, пер. Луговой, уч. 23б
47:23:0000000:490	Ленинградская область, Гатчинский район, ВЛ 110 кВ

	Антропшинская-4, опоры №22-№27
47:24:0104001:2633	Российская Федерация, Ленинградская область, Гатчинский муниципальный район, Коммунарское городское поселение, г. Коммунар, ул. Заря
47:24:0104001:910	Ленинградская область, Гатчинский муниципальный район, муниципальное образование город Коммунар, г. Коммунар, пер. Луговой, уч. 25д
47:24:0104001:912	Ленинградская область, Гатчинский муниципальный район, муниципальное образование город Коммунар, г. Коммунар, ул. Центральная, уч. №1а
47:24:0104001:1149	Ленинградская область, Гатчинский муниципальный район, муниципальное образование город Коммунар, г. Коммунар, ул.Центральная, участок 3
47:24:0104001:1151	Ленинградская область, Гатчинский муниципальный район, муниципальное образование город Коммунар, г. Коммунар, улица Центральная, участок 3 а
47:24:0104001:1050	Ленинградская область, Гатчинский район, г. Коммунар, ул. Центральная, уч. 2в
47:24:0104001:1045	Ленинградская область, Гатчинский муниципальный район, г. Коммунар, ул. Центральная, уч. №2г
47:24:0104001:1864	Российская Федерация, Ленинградская область, Гатчинский муниципальный район, муниципальное образование город Коммунар, г. Коммунар, ул. Центральная, уч. 4а
47:24:0104001:1777	Ленинградская область, Гатчинский муниципальный район, г. Коммунар, ул. Центральная, участок 4
47:24:0104001:1774	Ленинградская область, Гатчинский муниципальный район, муниципальное образование город Коммунар, г. Коммунар, ул. Центральная, участок 6
47:24:0104001:1775	Ленинградская область, Гатчинский муниципальный район, муниципальное образование город Коммунар, г. Коммунар, ул. Центральная, участок 8
47:24:0104001:1776	Ленинградская область, Гатчинский муниципальный район, муниципальное образование город Коммунар, г. Коммунар, ул. Центральная, участок 10
47:24:0104001:293	Российская Федерация, Ленинградская область, Гатчинский муниципальный район, Коммунарское городское поселение, г. Коммунар, ул. Центральная, уч.17
47:24:0104001:1894	Российская Федерация, Ленинградская область, Гатчинский муниципальный район, Коммунарское городское поселение, г. Коммунар, ул. Центральная, уч. 7а
47:24:0104001:1773	Российская Федерация, Ленинградская область, Гатчинский муниципальный район, муниципальное образование город Коммунар, г. Коммунар, ул. Центральная, участок 20а
47:24:0104001:1772	Российская Федерация, Ленинградская область, Гатчинский муниципальный район, муниципальное образование г. Коммунар, г. Коммунар, ул. Центральная, участок № 20
47:24:0104001:1837	Российская Федерация, Ленинградская область, Гатчинский муниципальный район, муниципальное образование город Коммунар, г.Коммунар, ул. Центральная, участок 22а
47:24:0104001:1838	Российская Федерация, Ленинградская область, Гатчинский муниципальный район, муниципальное образование город Коммунар, г.Коммунар, ул. Центральная, участок 22
47:24:0104001:2616	Российская Федерация, Ленинградская область, Гатчинский муниципальный район, Коммунарское городское поселение, г. Коммунар, ул. Центральная, з/у 24
47:23:0320001:456	Ленинградская область, Гатчинский район, вблизи д. Антропшино,

	массив Антропшино, уч.11
47:23:0320001:380	Ленинградская область, Гатчинский муниципальный район, вблизи д. Антропшино, массив Антропшино, уч.12
ЕЗП 47:23:0000000:184 (входит контур 47:23:0328004:86)	Ленинградская область, Гатчинский район, массив Антропшино, с.т. Магистраль
47:23:0320001:758 (контур 3)	Ленинградская область, Гатчинский муниципальный район, Сусанинское сельское поселение
47:23:0320001:758 (контур 1)	Ленинградская область, Гатчинский муниципальный район, Сусанинское сельское поселение
47:24:0000000:2448 (контур 1)	Ленинградская область, Гатчинский муниципальный район, Коммунарское городское поселение, город Коммунар, автодорога к очистным сооружениям
47:23:0320001:754	Ленинградская область, Гатчинский район, Сусанинское сельское поселение, СПК Кобраловский

ГРАФИЧЕСКОЕ ОПИСАНИЕ

местоположения границ населенных пунктов, территориальных зон, особо охраняемых природных территорий, зон с особыми условиями использования территории

Публичный сервитут под объект электросетевого хозяйства "Линейное сооружение - ВЛ 110 кВ Антропшинская-2/4"
(наименование объекта, местоположение границ которого описано (далее - объект))

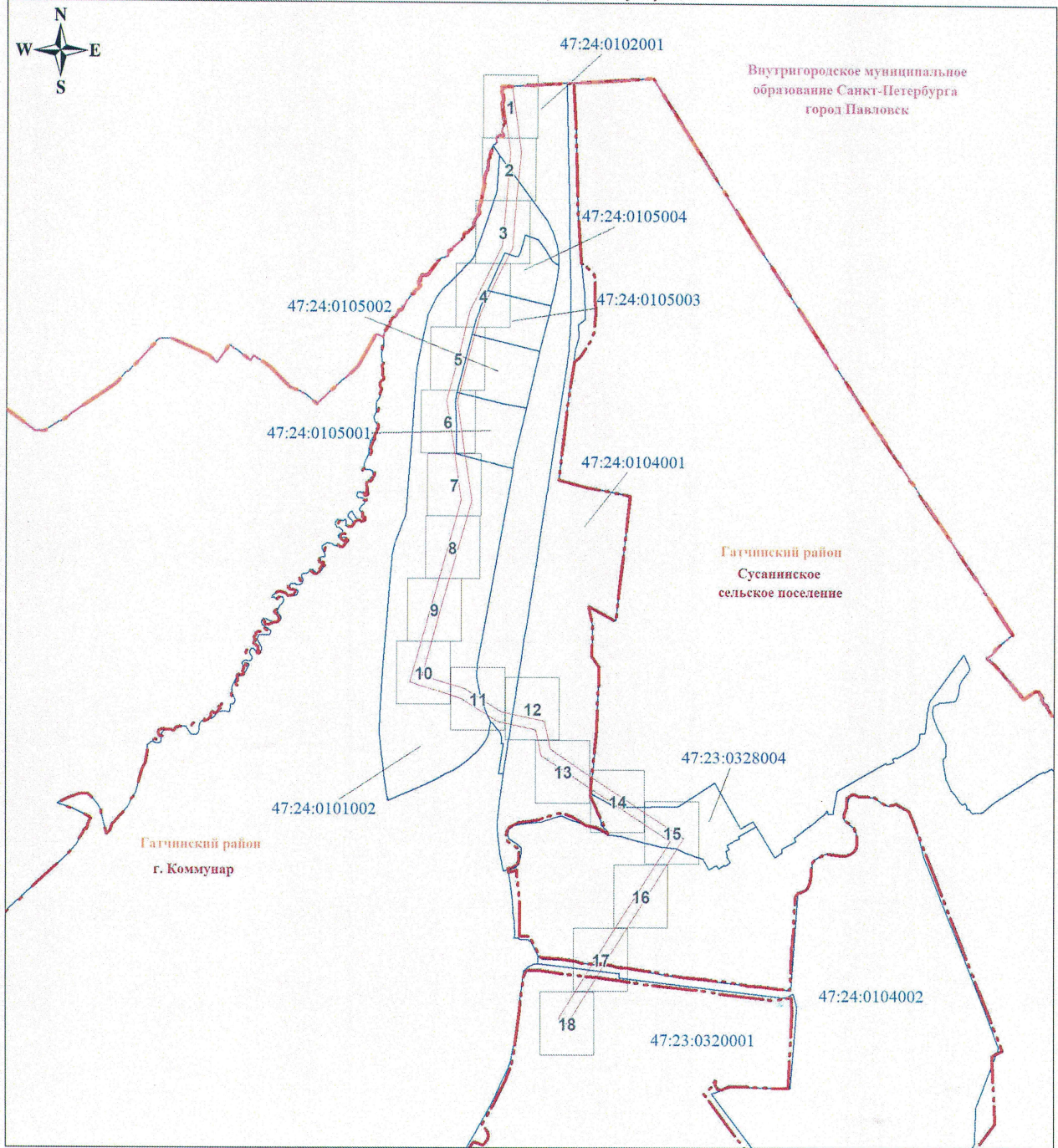
Раздел 1

Сведения об объекте		
№ п/п	Характеристики объекта	Описание характеристик
1	2	3
1	Местоположение объекта	Ленинградская область, Гатчинский р-п, Коммунар г
2	Площадь объекта ± величина погрешности определения площади ($P \pm \Delta P$), м ²	261469 ± 179
3	Иные характеристики объекта	<p>1. Публичный сервитут под объект электросетевого хозяйства. Цель установления: в соответствии с п. 1 ст. 39.37 Земельного Кодекса Российской Федерации публичный сервитут устанавливается для размещения и для безопасной эксплуатации объекта электросетевого хозяйства "Линейное сооружение - ВЛ 110 кВ Антропшинская-2/4" являющегося объектом регионального значения, необходимым для организации электроснабжения населения и подключения (технологического присоединения) к сетям инженерно-технического обеспечения. Срок публичного сервитута: 49 лет. Наименование объекта публичного сервитута: Линейное сооружение - ВЛ 110 кВ Антропшинская-2/4 Кадастровый район: 47:00</p>

Раздел 2

Сведения о местоположении границ объекта					
1. Система координат МСК-47, зона 2					
2. Сведения о характерных точках границ объекта					
Обозначение характерных точек границ	Координаты, м		Метод определения координат характерной точки	Средняя квадратическая погрешность положения характерной точки (M), м	Описание обозначения точки на местности (при наличии)
	X	Y			
1	2	3	4	5	6
1	405646.79	2220468.45	Аналитический метод	0.1	-
2	405646.94	2220474.71	Аналитический метод	0.1	-
3	405647.08	2220479.15	Аналитический метод	0.1	-
4	405649.50	2220518.28	Аналитический метод	0.1	-
5	405339.56	2220562.04	Аналитический метод	0.1	-
6	405113.34	2220540.76	Аналитический метод	0.1	-
7	404885.37	2220522.70	Аналитический метод	0.1	-
8	404736.02	2220448.10	Аналитический метод	0.1	-
9	404576.77	2220371.47	Аналитический метод	0.1	-
10	404351.67	2220312.46	Аналитический метод	0.1	-
11	404163.74	2220265.68	Аналитический метод	0.1	-
12	403960.19	2220294.04	Аналитический метод	0.1	-
13	403690.33	2220335.60	Аналитический метод	0.1	-
14	403457.57	2220269.07	Аналитический метод	0.1	-

Сведения о местоположении границ объекта					
1. Система координат МСК-47, зона 2					
2. Сведения о характерных точках границ объекта					
Обозначение характерных точек границ	Координаты, м		Метод определения координат характерной точки	Средняя квадратическая погрешность положения характерной точки (M), м	Описание обозначения точки на местности (при наличии)
	X	Y			
15	403217.32	2220201.99	Аналитический метод	0.1	-
16	403021.40	2220147.12	Аналитический метод	0.1	-
17	402856.04	2220101.33	Аналитический метод	0.1	-
18	402837.17	2220161.65	Аналитический метод	0.1	-
19	402793.67	2220303.82	Аналитический метод	0.1	-
20	402683.01	2220480.06	Аналитический метод	0.1	-
21	402639.21	2220684.69	Аналитический метод	0.1	-
22	402504.79	2220712.98	Аналитический метод	0.1	-
23	402386.37	2220888.23	Аналитический метод	0.1	-
24	402228.08	2221126.76	Аналитический метод	0.1	-
25	402080.04	2221349.71	Аналитический метод	0.1	-
26	401813.16	2221180.64	Аналитический метод	0.1	-
27	401684.77	2221099.35	Аналитический метод	0.1	-
28	401540.24	2221007.55	Аналитический метод	0.1	-
29	401404.90	2220921.88	Аналитический метод	0.1	-
30	401213.44	2220802.33	Аналитический метод	0.1	-
31	401206.71	2220795.37	Аналитический метод	0.1	-
32	401204.03	2220785.37	Аналитический метод	0.1	-
33	401206.71	2220775.37	Аналитический метод	0.1	-
34	401211.64	2220766.67	Аналитический метод	0.1	-
35	401218.96	2220759.35	Аналитический метод	0.1	-
36	401228.96	2220756.67	Аналитический метод	0.1	-
37	401239.32	2220759.57	Аналитический метод	0.1	-
38	401430.04	2220882.17	Аналитический метод	0.1	-
39	401565.42	2220967.87	Аналитический метод	0.1	-
40	401709.94	2221059.67	Аналитический метод	0.1	-
41	401838.30	2221140.92	Аналитический метод	0.1	-
42	402066.19	2221285.18	Аналитический метод	0.1	-
43	402188.94	2221100.75	Аналитический метод	0.1	-
44	402347.04	2220862.66	Аналитический метод	0.1	-
45	402473.60	2220670.11	Аналитический метод	0.1	-
46	402598.78	2220643.43	Аналитический метод	0.1	-
47	402635.87	2220461.48	Аналитический метод	0.1	-
48	402747.88	2220282.94	Аналитический метод	0.1	-
49	402824.48	2220043.45	Аналитический метод	0.1	-
50	403034.00	2220102.01	Аналитический метод	0.1	-
51	403229.97	2220156.73	Аналитический метод	0.1	-
52	403470.22	2220223.80	Аналитический метод	0.1	-
53	403693.52	2220284.82	Аналитический метод	0.1	-
54	403954.78	2220247.39	Аналитический метод	0.1	-
55	404166.34	2220214.98	Аналитический метод	0.1	-
56	404363.10	2220266.87	Аналитический метод	0.1	-
57	404593.97	2220324.29	Аналитический метод	0.1	-
58	404756.13	2220405.64	Аналитический метод	0.1	-
59	404898.48	2220473.76	Аналитический метод	0.1	-
60	405118.71	2220494.06	Аналитический метод	0.1	-
61	405338.40	2220511.78	Аналитический метод	0.1	-



Масштаб 1:19181

Используемые условные знаки и обозначения:



Граница публичного сервитута



Граница кадастрового квартала

47:24:0104001

Номер кадастрового квартала



Граница внутригородского муниципального образования Санкт-Петербурга



Граница муниципального района



Граница муниципального образования

Подпись



Шелякин А.

Дата 11 ноября 2023 г.



г. Санкт-Петербург
Внутригородское муниципальное
образование Санкт-Петербурга
город Павловск

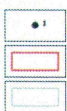
1
2
3
71
70
69
68
67
66
65
64
63
62

4

47:24:0102001

Масштаб 1:1000

Используемые условные знаки и обозначения:



Обозначение характерной точки границ публичного сервитута
Граница публичного сервитута
Граница земельного участка, учтенного в ЕГРН



Номер земельного участка, учтенного в ЕГРН
Граница кадастрового квартала
Номер кадастрового квартала

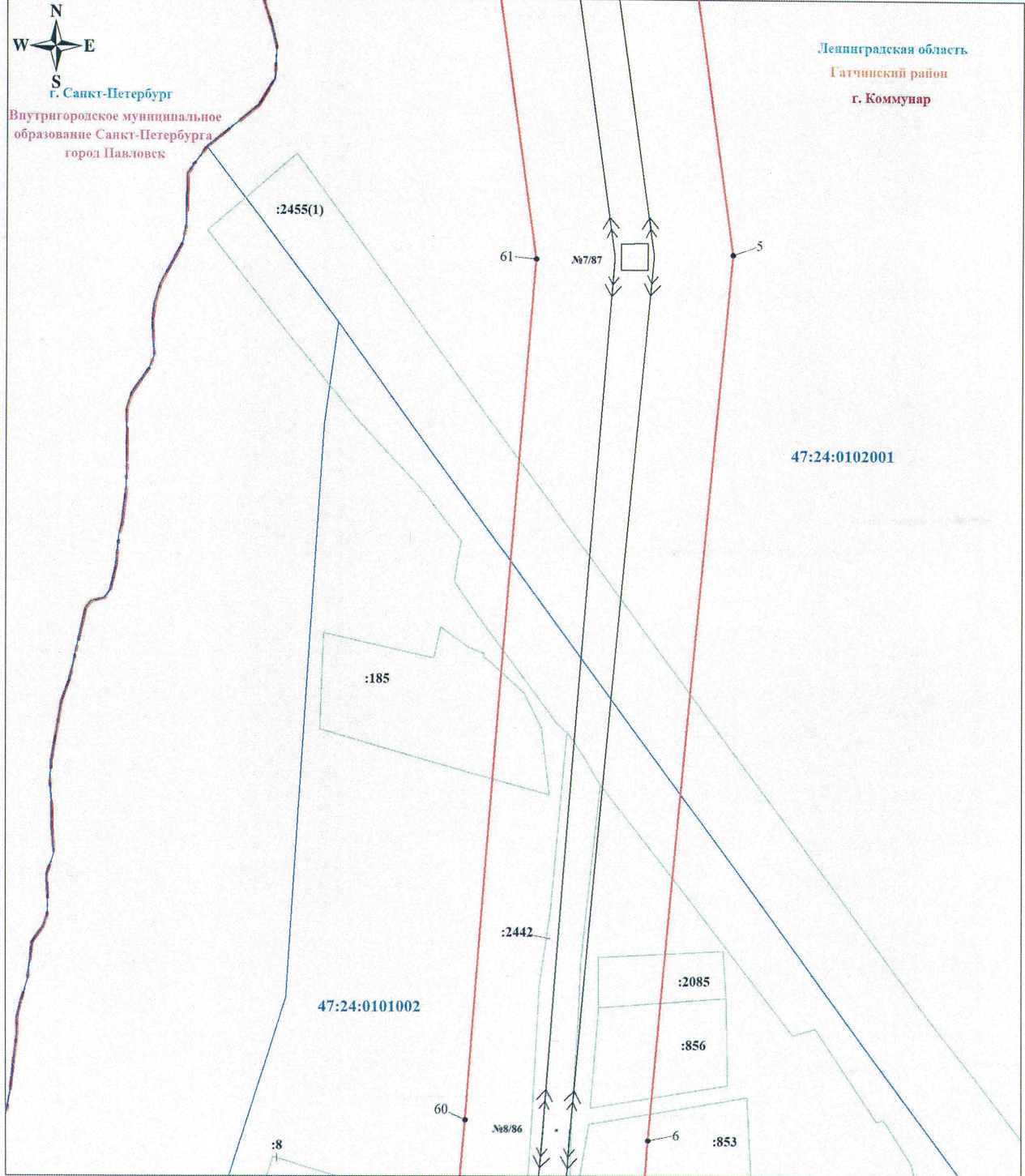


Граница внутригородского муниципального образования Санкт-Петербурга
Линия ВЛ 110 кВ Антропшинская-2/4
Граница муниципального района
Граница муниципального образования

Подпись _____ Шелякина А.



Дата 11 ноября 2023 г.



Масштаб 1:1000

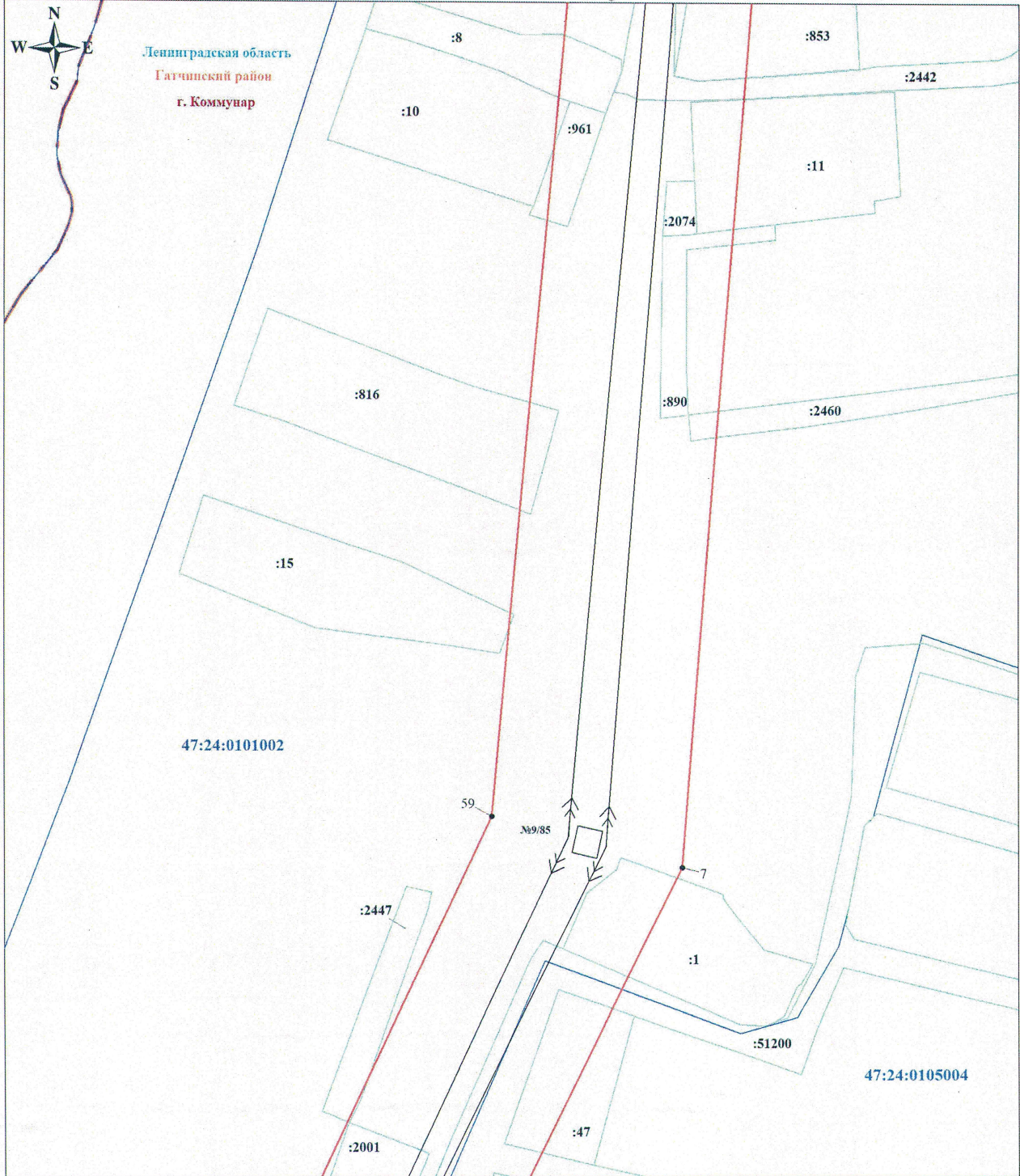
Используемые условные знаки и обозначения:

	Обозначение характерной точки границы публичного сервитута		№185 Номер земельного участка, учтенного в ЕГРН		Граница внутригородского муниципального образования Санкт-Петербурга
	Граница публичного сервитута		Граница кадастрового квартала		Линия ВЛ 110 кВ Антропшинская-2/4
	Граница земельного участка, учтенного в ЕГРН		№47:24:0104001 Номер кадастрового квартала		Граница муниципального района
					Граница муниципального образования

Подпись _____ Шелякина А.А.













Дата 11 ноября 2023 г.



Масштаб 1:1000

Используемые условные знаки и обозначения:

	Обозначение характерной точки границы публичного сервитута		:185	Номер земельного участка, учтенного в ЕГРН		Граница внутригородского муниципального образования Санкт-Петербурга
	Граница публичного сервитута			Граница кадастрового квартала		Линия ВЛ 110 кВ Антропшинских-2/4
	Граница земельного участка, учтенного в ЕГРН		47:24:0104001	Номер кадастрового квартала		Граница муниципального района
						Граница муниципального образования

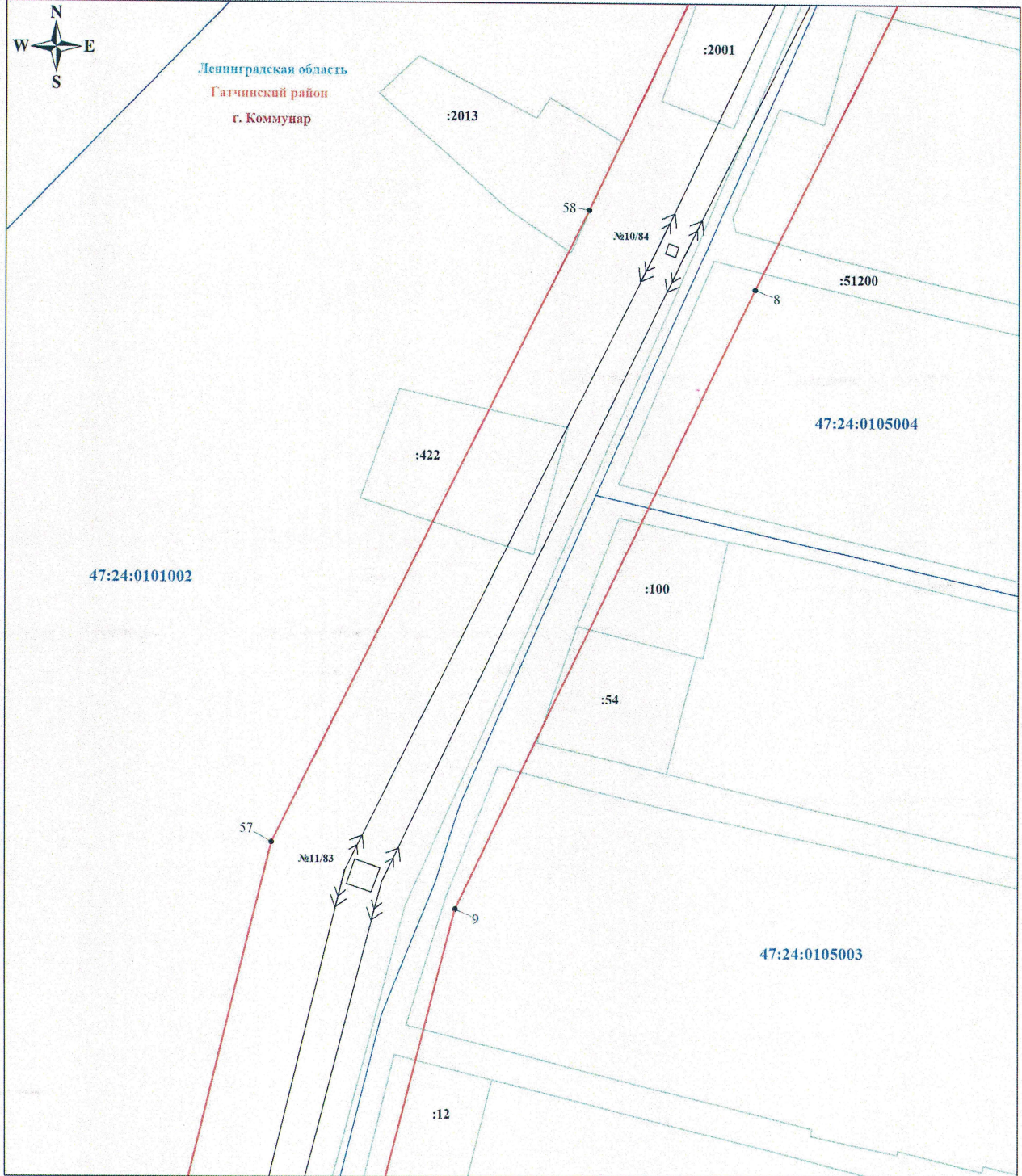
Подпись _____ Шелягина А.



Дата 11 ноября 2023 г.



Ленинградская область
Гатчинский район
г. Коммунар



Масштаб 1:1000

Используемые условные знаки и обозначения:



Обозначение характерной точки границы публичного сервитута

Граница публичного сервитута

Граница земельного участка, учтенного в ЕГРН

:185

Номер земельного участка, учтенного в ЕГРН

:47:24:0104001

Граница кадастрового квартала

Номер кадастрового квартала



Линия ВЛ 110 кВ Антропшинская-2/4

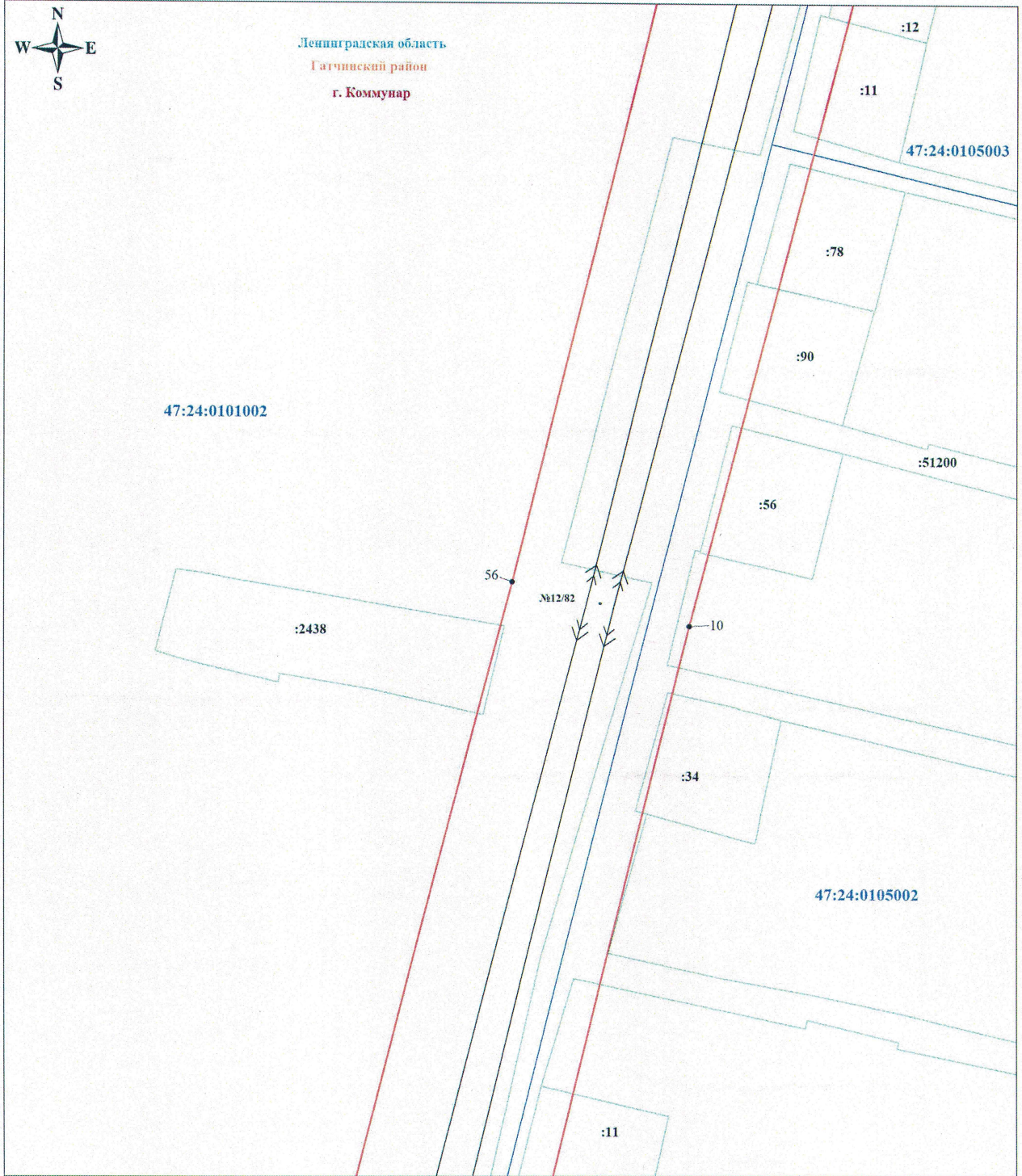
Подпись



Дата 11 ноября 2023 г.



Ленинградская область
Гатчинский район
г. Коммунар



Масштаб 1:1000

Используемые условные знаки и обозначения:



Обозначение характерной точки границ публичного сервитута
Граница публичного сервитута
Граница земельного участка, учтенного в ЕГРН



:185 Номер земельного участка, учтенного в ЕГРН
Граница кадастрового квартала
Номер кадастрового квартала



Линия ВЛ 110 кВ Антропинская-2/4

Подпись



Дата 11 ноября 2023 г.

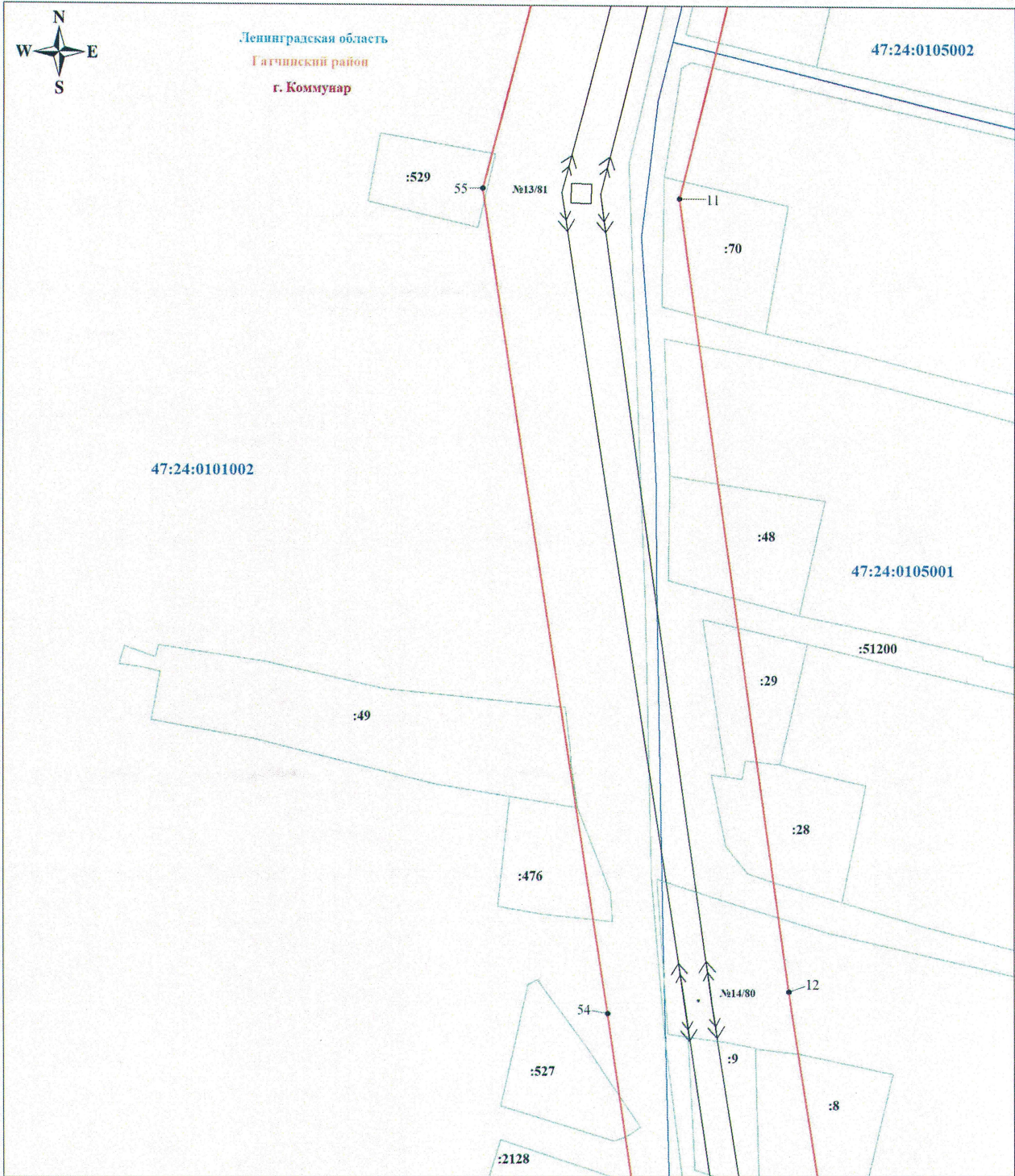


Ленинградская область
Гатчинский район
г. Коммунар

47:24:0105002








47:24:0101002

47:24:0105001



Масштаб 1:1000

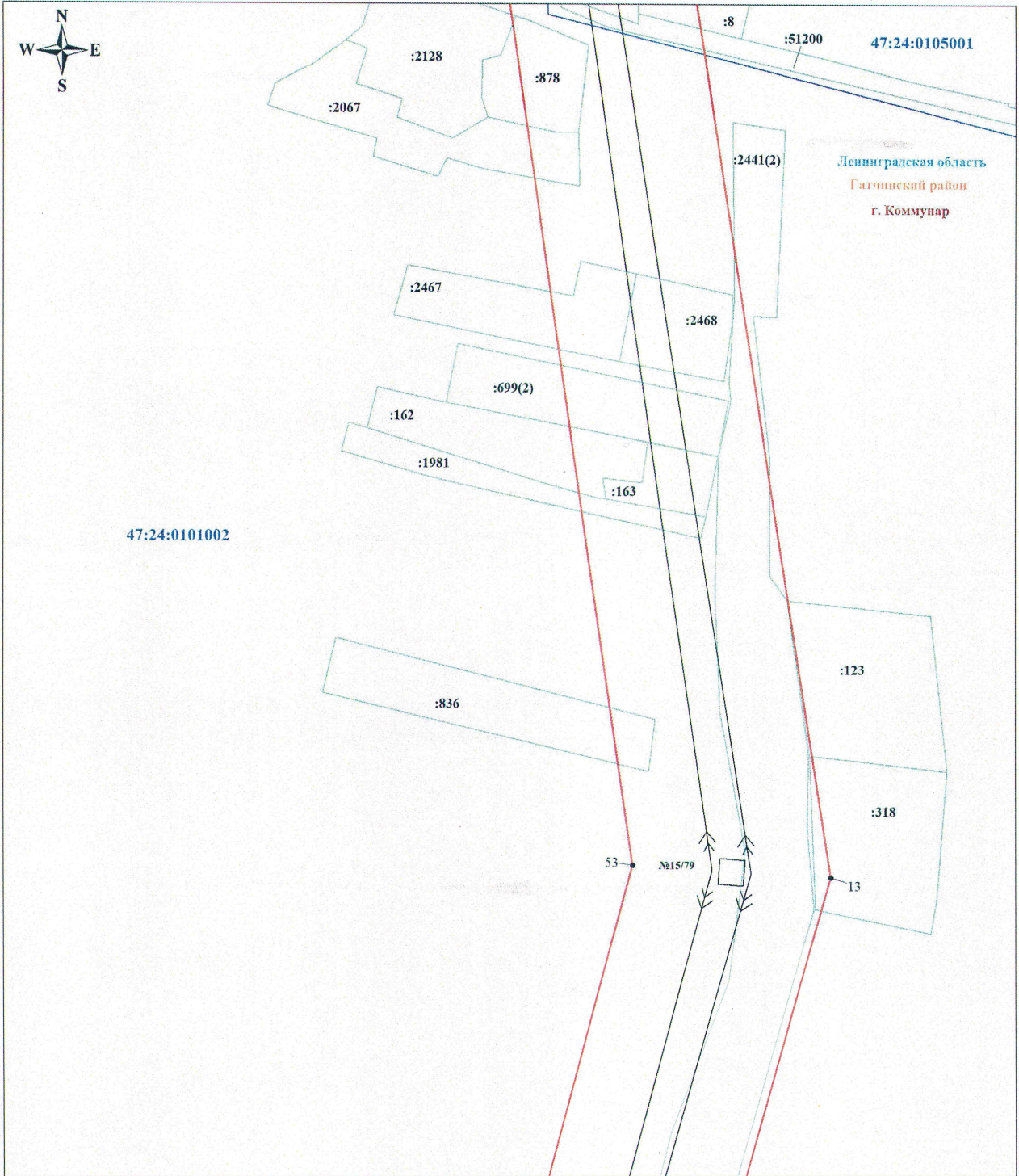
Используемые условные знаки и обозначения:

	Обозначение характерной точки границы публичного сервитута		№185	Номер земельного участка, учтенного в ЕГРН		Линия ВЛ 110 кВ Антропшинская-2/4
	Граница публичного сервитута			Граница кадастрового квартала		
	Граница земельного участка, учтенного в ЕГРН		47:24:0104001	Номер кадастрового квартала		

Подпись _____ Шелякина А. А.



Дата 11 ноября 2023 г.



Ленинградская область
Гатчинский район
г. Коммунар

47:24:0101002

47:24:0105001

Масштаб 1:1000

Используемые условные знаки и обозначения:

	Обозначение характерной точки границы публичного сервитута		Номер земельного участка, учтенного в ЕГРН		Линия ВЛ 110 кВ Антропшинская-2/4
	Граница публичного сервитута		Граница кадастрового квартала		
	Граница земельного участка, учтенного в ЕГРН		Номер кадастрового квартала		

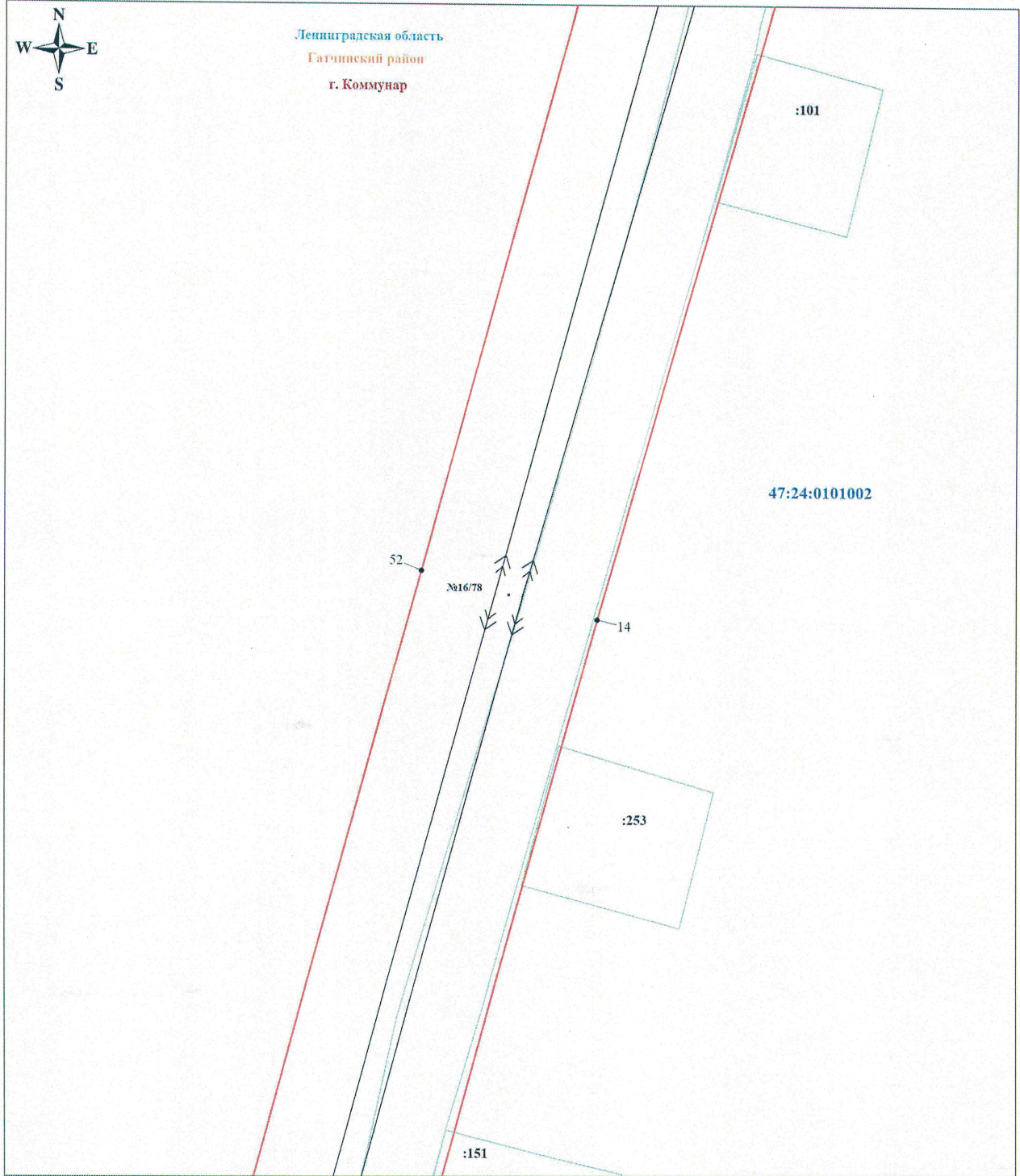
Подпись _____



Дата 11 ноября 2023 г.



Ленинградская область
Гатчинский район
г. Коммунар



Масштаб 1:1000

Используемые условные знаки и обозначения:

- Обозначение характерной точки границы публичного сервитута
- Граница публичного сервитута
- Граница земельного участка, учтенного в ЕГРН

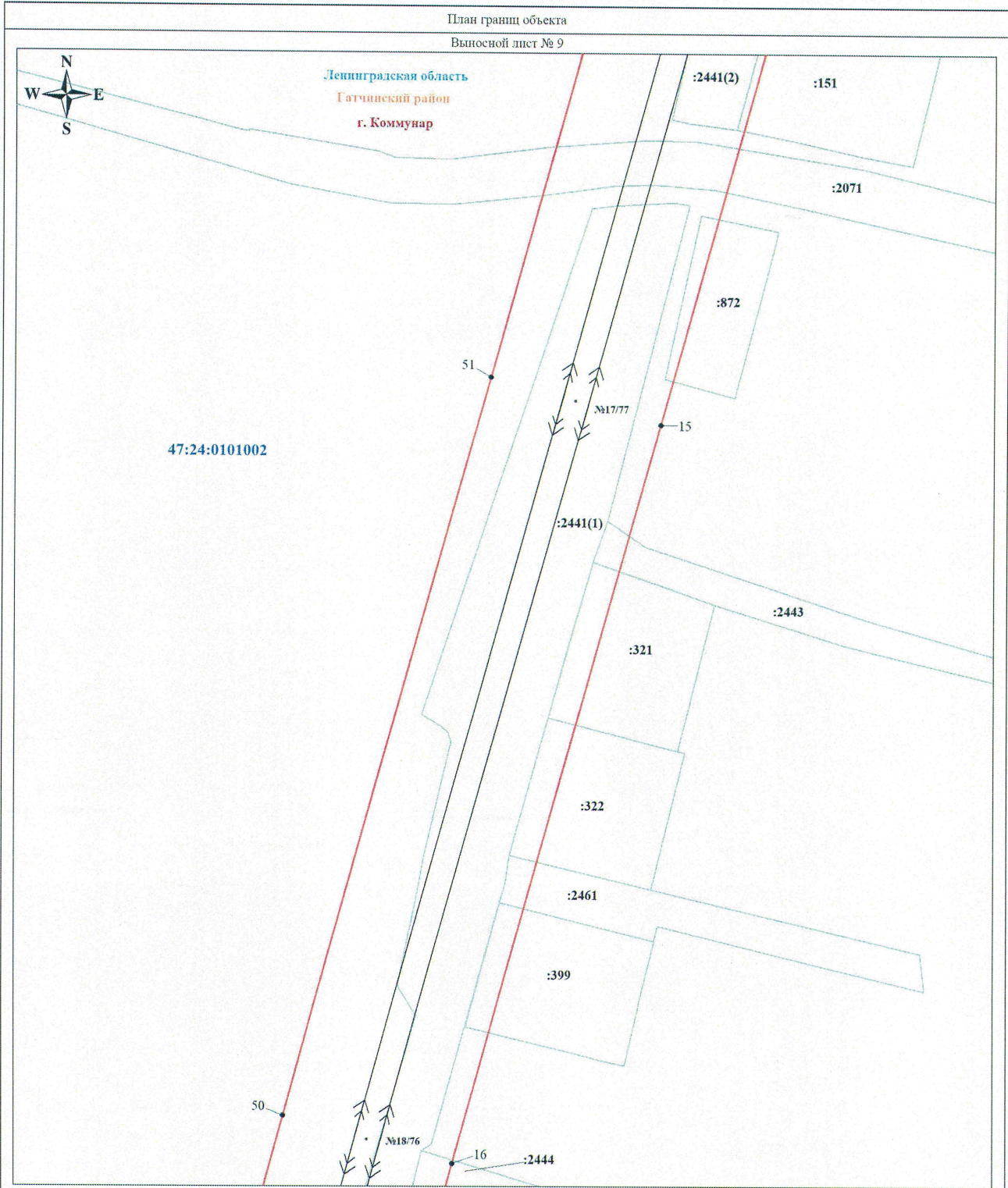
- :188 Номер земельного участка, учтенного в ЕГРН
- 47:24:0104001 Номер кадастрового квартала

Линия ВЛ 110 кВ Аятропшинская-2/4

Подпись










Дата 11 ноября 2023 г.



Масштаб 1:1000

Используемые условные знаки и обозначения:

- | | | | | | |
|---|--|---|---|---|-----------------------------------|
|  | Обозначение характерной точки границы публичного сервитута |  | №185 Номер земельного участка, учтенного в ЕГРН |  | Линия ВЛ 110 кВ Антропшинская-2/4 |
|  | Граница публичного сервитута |  | Граница кадастрового квартала | | |
|  | Граница земельного участка, учтенного в ЕГРН |  | 47:24:0101001 Номер кадастрового квартала | | |

Подпись

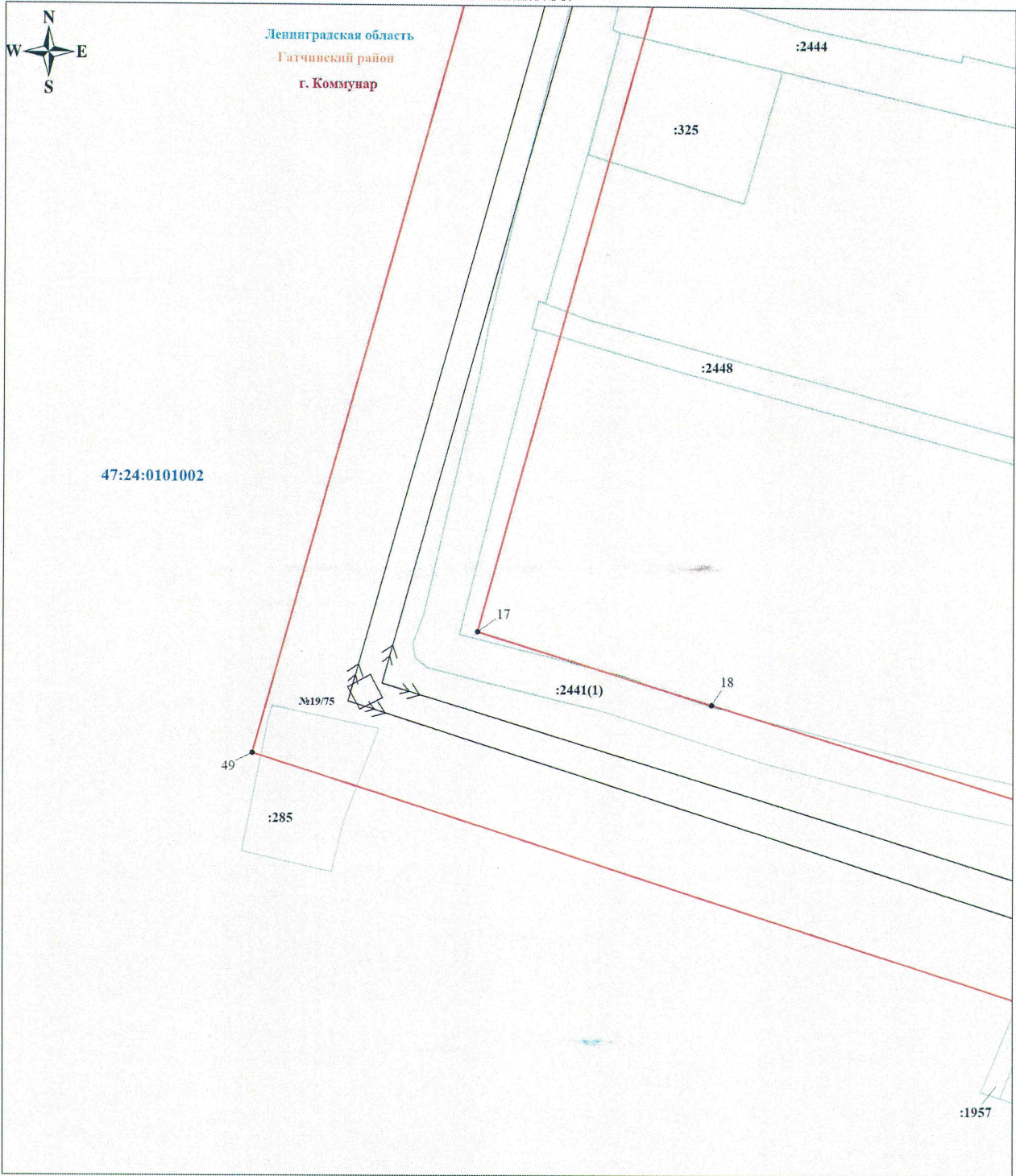


Шелякина

Дата 11 ноября 2023 г.










Ленинградская область
Гатчинский район
г. Коммунар



Масштаб 1:1000

Используемые условные знаки и обозначения:

 Обозначение характерной точки границы публичного сервитута	 :185 Номер земельного участка, учтенного в ЕГРН	 Линия ВЛ 110 кВ Антропшинская-2/4
 Граница публичного сервитута	 Граница кадастрового квартала	
 Граница земельного участка, учтенного в ЕГРН	 47:24:0101001 Номер кадастрового квартала	

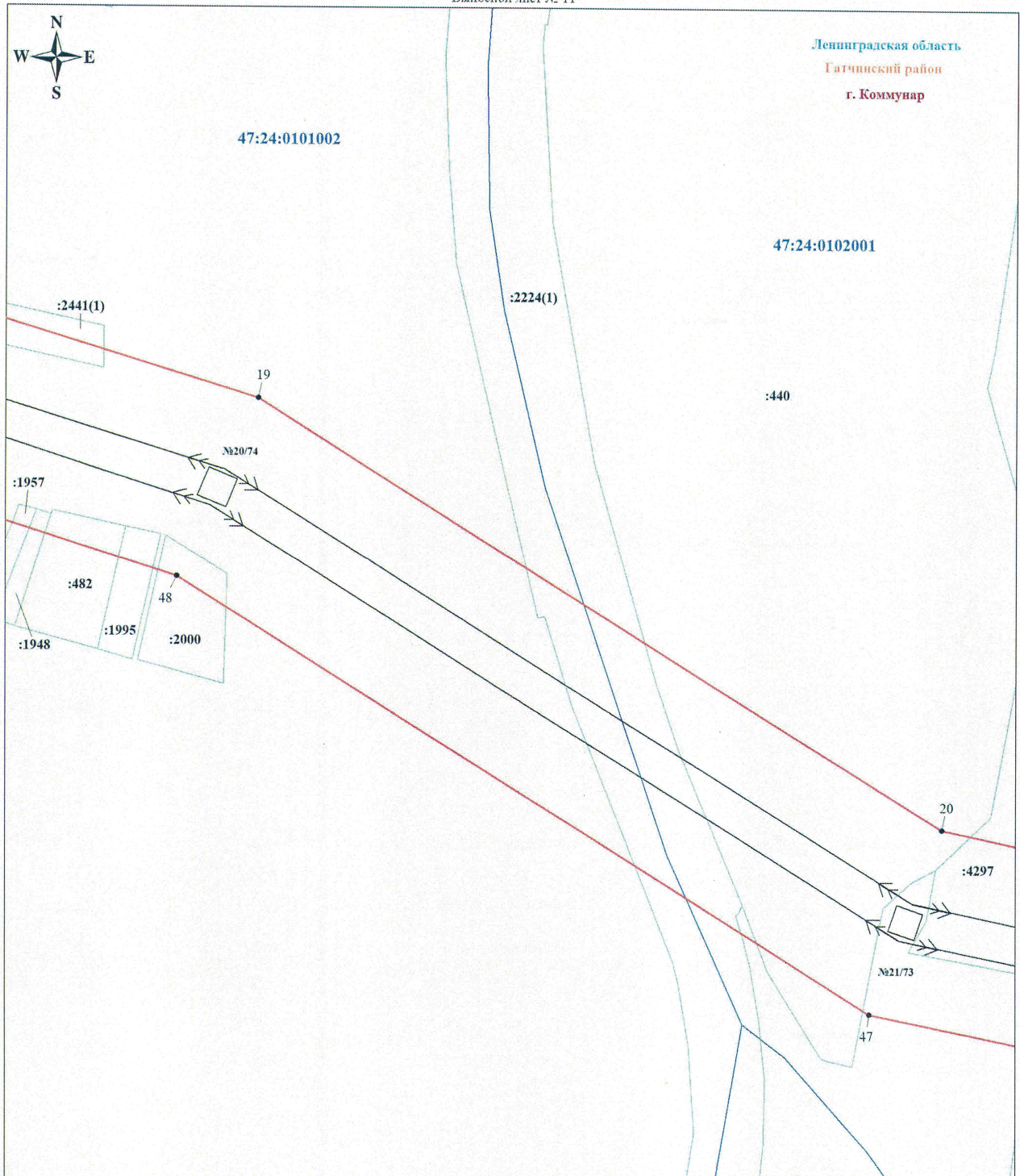
Подпись



Дата 11 ноября 2023 г.










Ленинградская область
Гатчинский район
г. Коммунар



Масштаб 1:1000

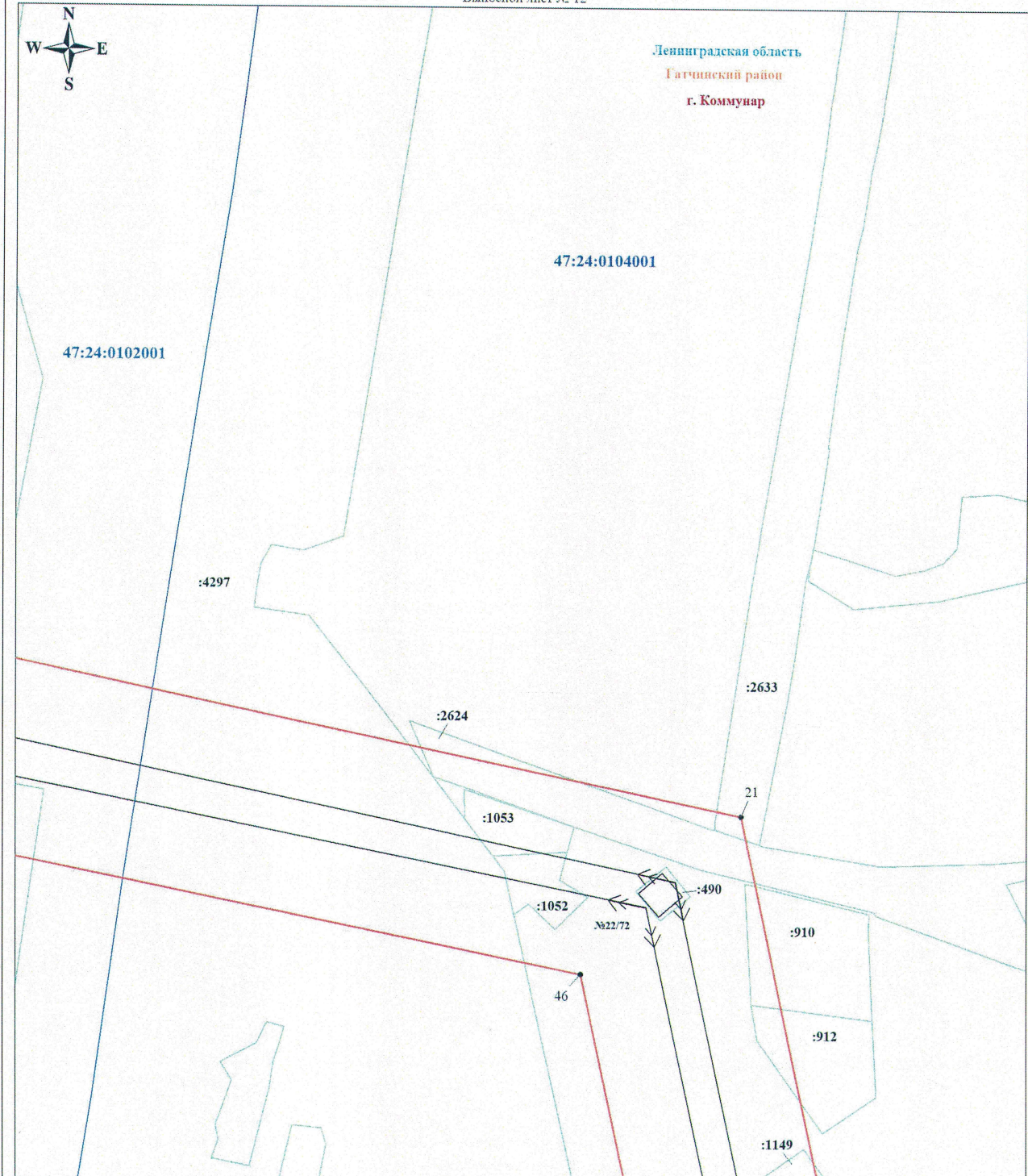
Используемые условные знаки и обозначения:

	Обозначение характерной точки границы публичного сервитута		Номер земельного участка, учтенного в ЕГРН		Линия ВЛ 110 кВ Антропшинская-2/4
	Граница публичного сервитута		Граница кадастрового квартала		
	Граница земельного участка, учтенного в ЕГРН		Номер кадастрового квартала		

Подпись










Дата 11 ноября 2023 г.



Ленинградская область
Гатчинский район
г. Коммунар

Масштаб 1:1000

Используемые условные знаки и обозначения:

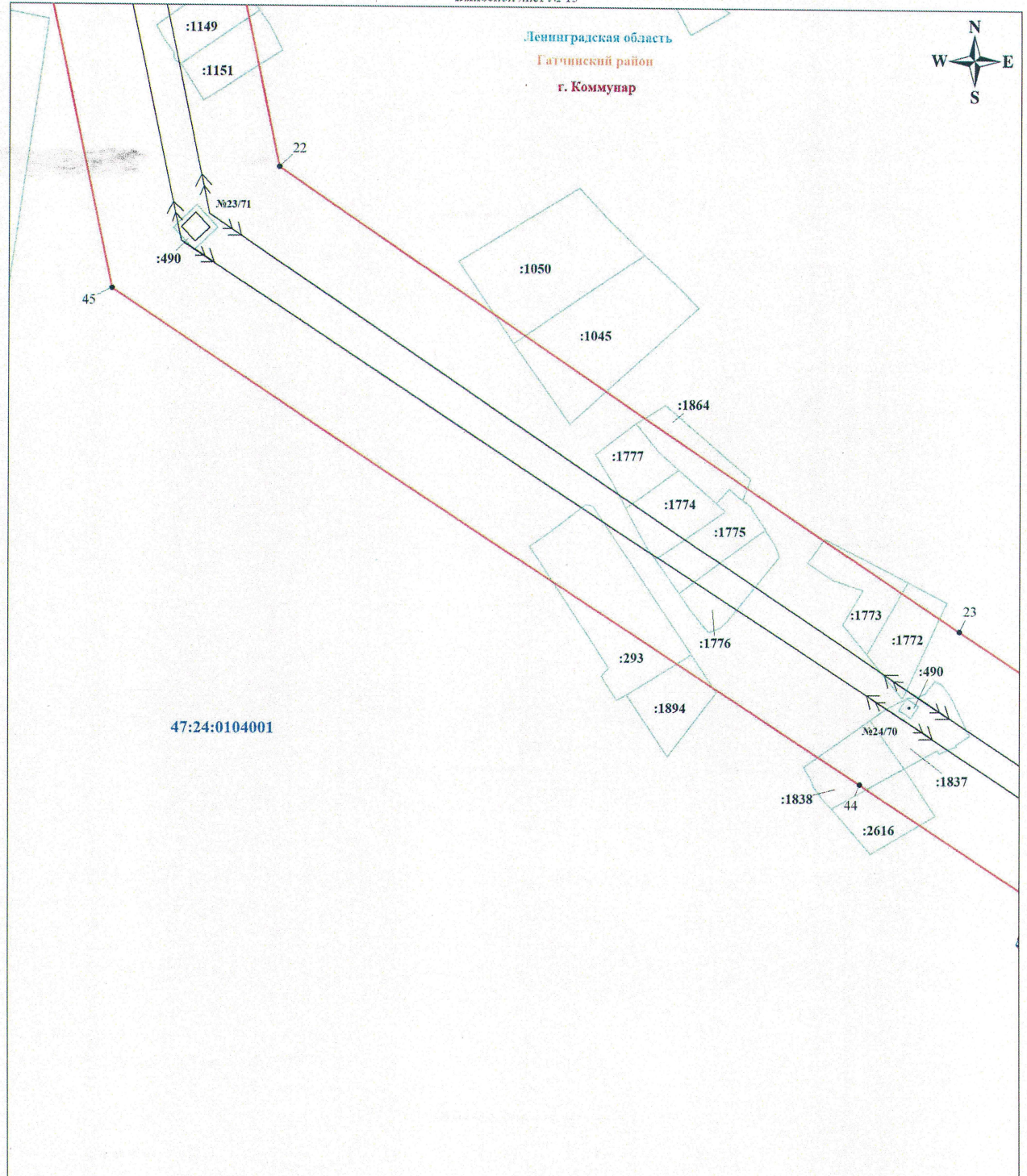
- | | | |
|--|--|---|
|  Обозначение характерной точки границы публичного сервитута |  Номер земельного участка, учтенного в ЕГРН |  Линия ВЛ 110 кВ Антропшинская-2/4 |
|  Граница публичного сервитута |  Граница кадастрового квартала | |
|  Граница земельного участка, учтенного в ЕГРН |  Номер кадастрового квартала | |

Подпись _____ Шелкина А. А.










Дата 11 ноября 2023 г.

Ленинградская область
Гатчинский район
г. Коммунар



Масштаб 1:1000

Используемые условные знаки и обозначения:

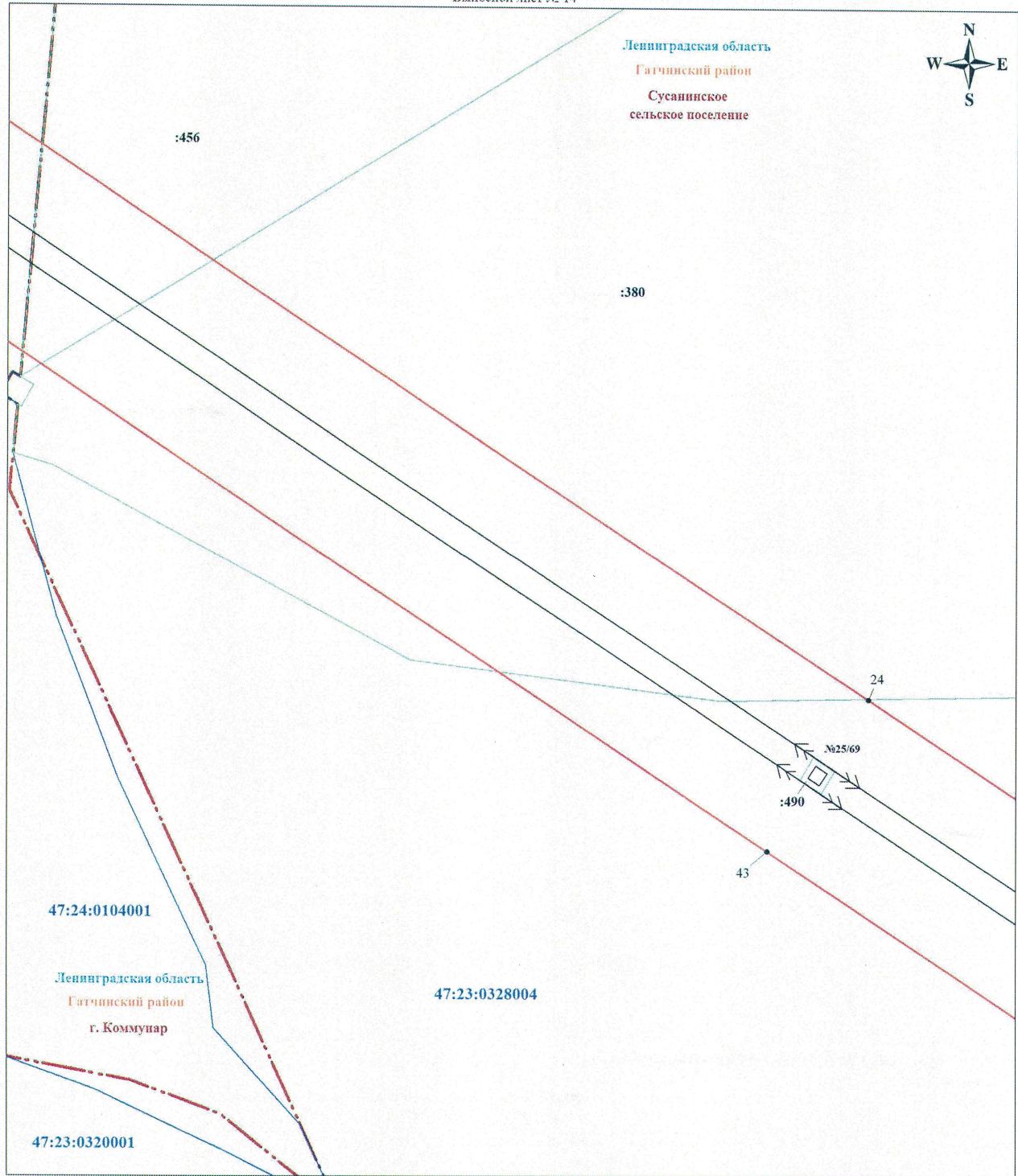
	Обозначение характерной точки границ публичного сервитута		№ номер земельного участка, учтенного в ЕГРН		Линия ВЛ 110 кВ Антропинская-2/4
	Граница публичного сервитута		Граница кадастрового квартала		
	Граница земельного участка, учтенного в ЕГРН		№ номер кадастрового квартала		

Подпись _____ Шемякина А. А.



Дата 11 ноября 2023 г.

Ленинградская область
Гатчинский район
Сусанинское
сельское поселение



Масштаб 1:1000

Используемые условные знаки и обозначения:

	Обозначение характерной точки границы публичного сервитута		№185 Номер земельного участка, учтенного в ЕГРН		Линия ВЛ 110 кВ Антропшинская-2/4
	Граница публичного сервитута		Граница кадастрового квартала		Граница муниципального образования
	Граница земельного участка, учтенного в ЕГРН		№47:24:0104001 Номер кадастрового квартала		

Подпись  Шелякина А.

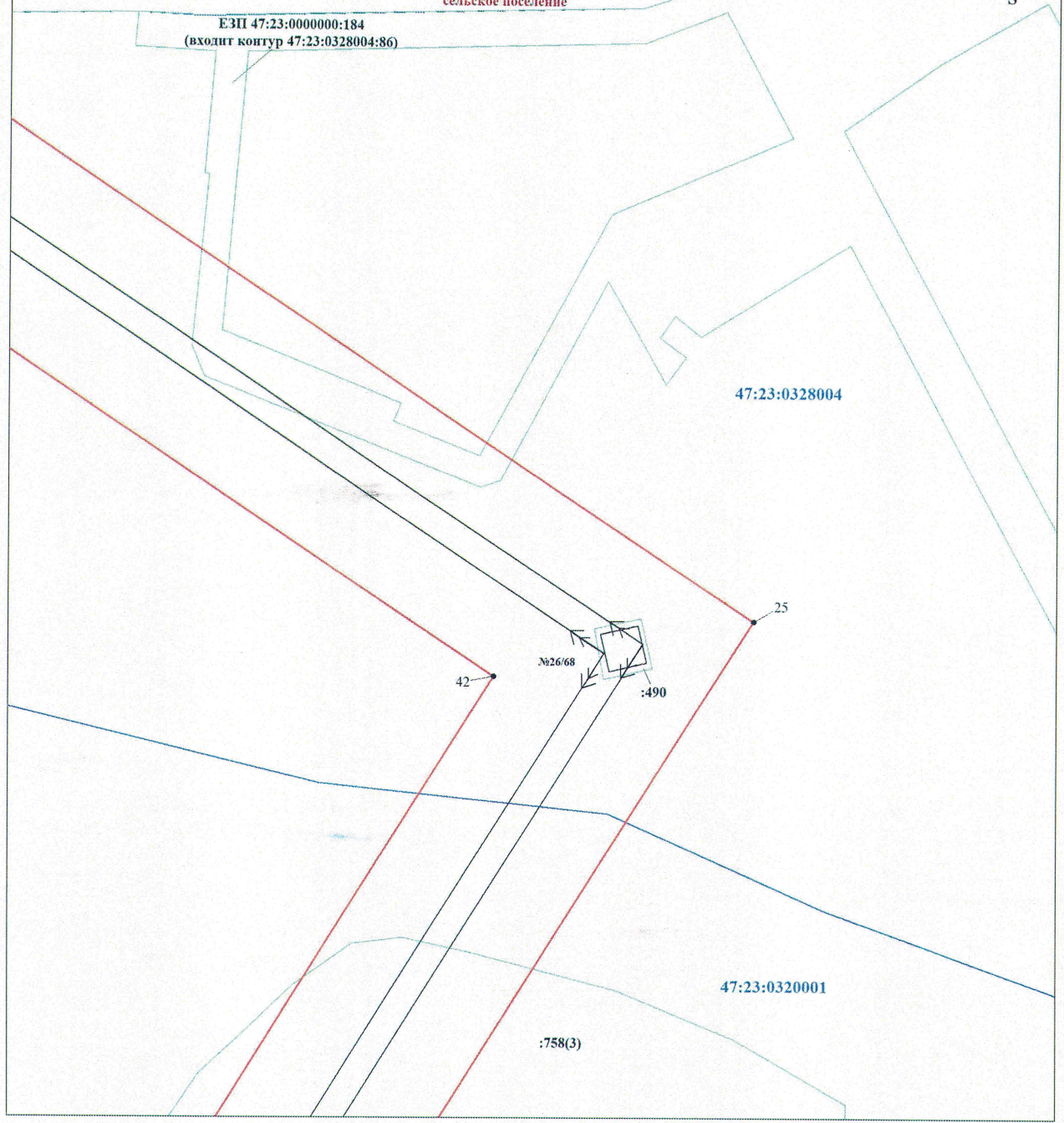


Дата 11 ноября 2023 г.

Ленинградская область
Гатчинский район
Суванниское
сельское поселение










ЕЗП 47:23:0000000:184
(входит контур 47:23:0328004:86)



Масштаб 1:1000

Используемые условные знаки и обозначения:

 Обозначение характерной точки границы публичного сервитута	 Номер земельного участка, учтенного в ЕГРН	 Линия ВЛ 110 кВ Антропшинская-2/4
 Граница публичного сервитута	 Граница кадастрового квартала	
 Граница земельного участка, учтенного в ЕГРН	 Номер кадастрового квартала	

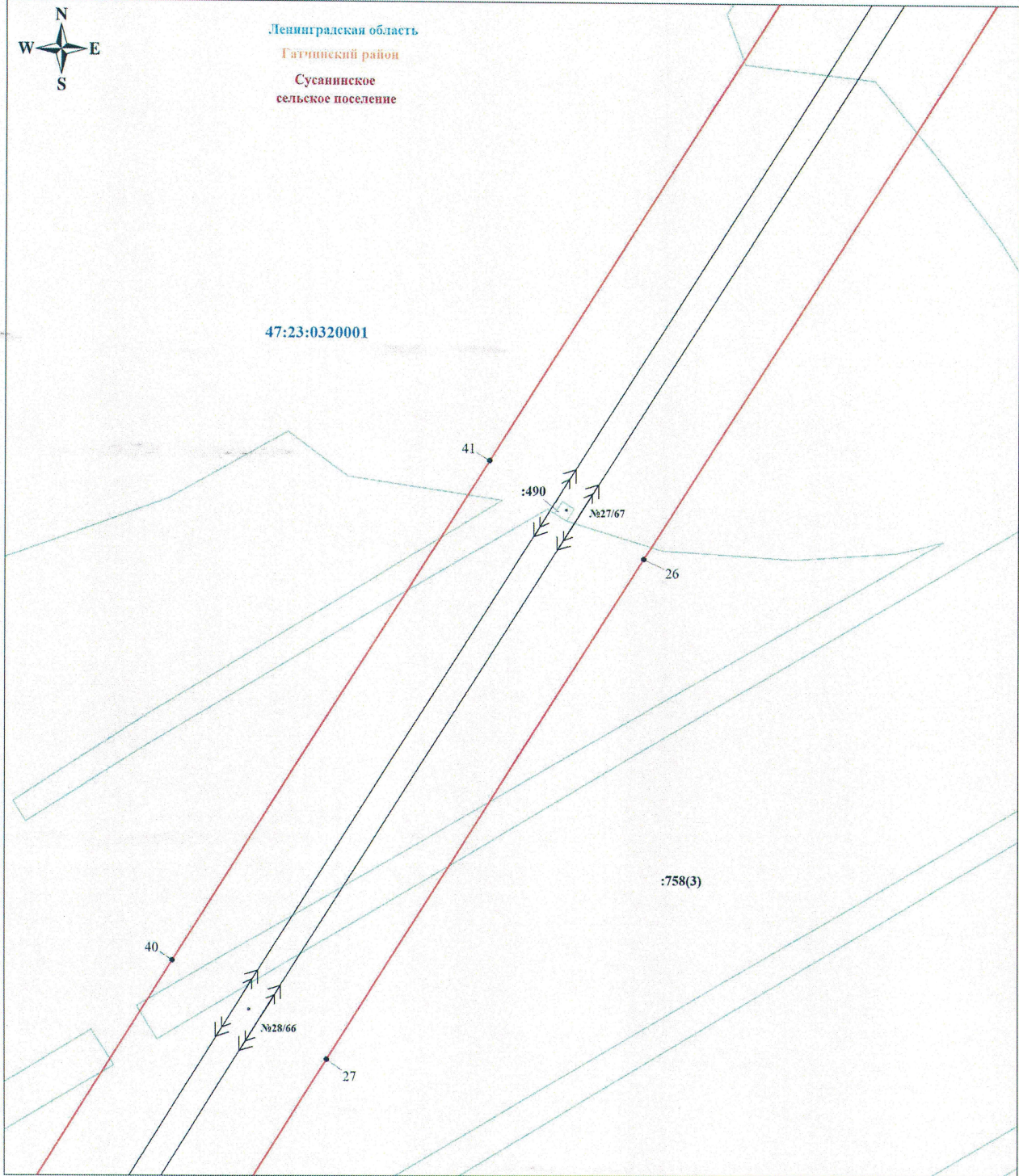
Подпись _____ Шелажин А.



Дата 11 ноября 2023 г.



Ленинградская область
Гатчинский район
Суванинское
сельское поселение



Масштаб 1:1000

Используемые условные знаки и обозначения:

- Обозначение характерной точки границы публичного сервитута
- ▭ (red border) Граница публичного сервитута
- ▭ (blue border) Граница земельного участка, учтенного в ЕГРН

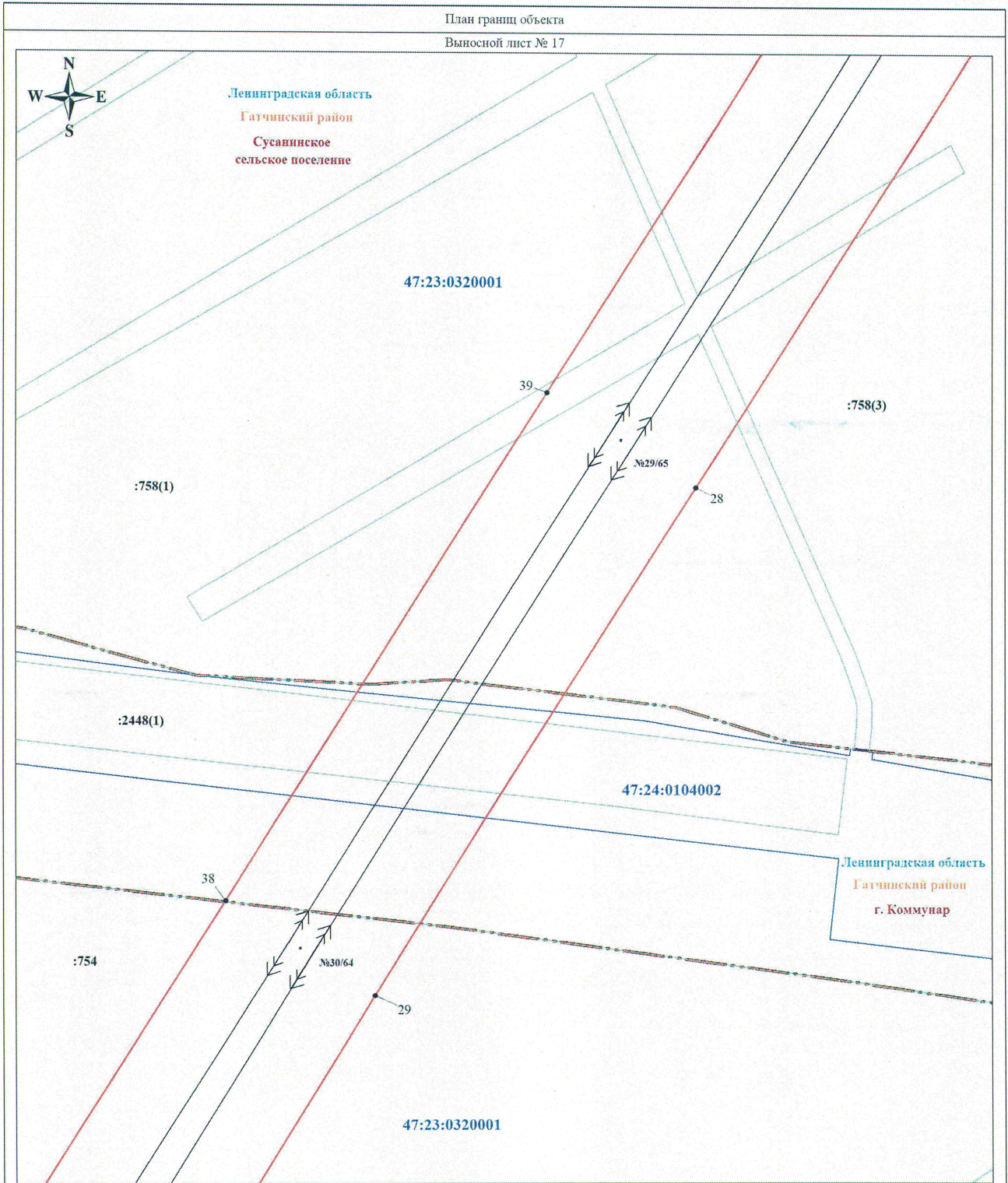
- 185 Номер земельного участка, учтенного в ЕГРН
- ▭ (blue border) Граница кадастрового квартала
- 47.24.0104001 Номер кадастрового квартала

↔ Линия ВЛ 110 кВ Антропшинская-2/4

Подпись



Дата 11 ноября 2023 г.



Масштаб 1:1000

Используемые условные знаки и обозначения:

1	Обозначение характерной точки границы публичного сервитута	385	Номер земельного участка, учтенного в ЕГРН		Линия ВЛ 110 кВ Антропшинская-2/4
	Граница публичного сервитута		Граница кадастрового квартала		Граница муниципального образования
	Граница земельного участка, учтенного в ЕГРН	47:24:0104001	Номер кадастрового квартала		

Подпись



Дата 11 ноября 2023 г.

