



ЛЕНИНГРАДСКИЙ ОБЛАСТНОЙ КОМИТЕТ ПО УПРАВЛЕНИЮ
ГОСУДАРСТВЕННЫМ ИМУЩЕСТВОМ
(ЛЕНОБЛКОМИМУЩЕСТВО)

РАСПОРЯЖЕНИЕ

02 февраля 2024 года

№ 100

Санкт-Петербург

Об установлении публичного сервитута для использования земельных участков в целях эксплуатации объекта электросетевого хозяйства регионального значения «ВЛ 35 кВ Зеленогорская-1»

На основании статьи 23, главы V.7 Земельного кодекса Российской Федерации, Схемы территориального планирования Ленинградской области в области электроэнергетики, утвержденной постановлением Правительства Ленинградской области от 17.06.2021 № 381, в соответствии с пунктом 2.41 Положения о Ленинградском областном комитете по управлению государственным имуществом, утвержденного постановлением Правительства Ленинградской области от 23.04.2010 № 102, и в связи с ходатайством публичного акционерного общества «Россети Ленэнерго» (ОГРН 1027809170300, ИНН 7803002209, адрес местонахождения: 197227, Российская Федерация, Санкт-Петербург, вн. тер. г. МО Озеро Долгое, ул. Гаккелевская, д. 21, лит. а, e-mail: office@lenenergo.ru) от 10.01.2024 № 3698597615:

1. Установить публичный сервитут в отношении земельных участков согласно приложению 1.

Цель установления публичного сервитута – в целях эксплуатации объекта электросетевого хозяйства регионального значения «ВЛ 35 кВ Зеленогорская-1».

2. Утвердить границы публичного сервитута согласно приложению 2.

3. Публичный сервитут устанавливается на срок 49 лет.

4. Публичному акционерному обществу «Россети Ленэнерго» в течение 30 рабочих дней с даты издания настоящего распоряжения и далее ежегодно представлять в Леноблкомимущество график проведения работ при осуществлении деятельности, для обеспечения которой устанавливается публичный сервитут.

5. В течение пяти рабочих дней со дня издания настоящего распоряжения отделу формирования и учета земельных ресурсов Леноблкомимущества:

5.1. обеспечить размещение распоряжения на официальном сайте комитета (<http://kugi.lenobl.ru>) в информационно-телекоммуникационной сети "Интернет";

5.2. направить копию распоряжения в Управление Федеральной службы государственной регистрации, кадастра и картографии по Ленинградской области;

5.3. обеспечить направление копии распоряжения владельцу публичного сервитута, а также сведения, предусмотренные подпунктом 5 пункта 7 статьи 39.43 Земельного кодекса Российской Федерации.

6. Публичное акционерное общество «Россети Ленэнерго» обязано привести земельные участки в состояние, пригодное для использования в соответствии с видом разрешенного использования, снести инженерное сооружение, размещенное на основании публичного сервитута, в сроки предусмотренные пунктом 8 статьи 39.50 Земельного кодекса Российской Федерации.

7. Публичный сервитут считается установленным со дня внесения сведений о нём в Единый государственный реестр недвижимости.

8. Контроль за исполнением распоряжения оставляю за собой.

Заместитель
председателя комитета



Г.В.Давыдова

Приложение 1
к распоряжению Леноблкомимущества
от 02 февраля 2014 № АО

Перечень земельных участков, в отношении которых устанавливается публичный сервитут

№ п/п	Кадастровый номер земельного участка	Адрес земельного участка
1	47:01:0000000:50802	Ленинградская область, Выборгский район, автомобильная дорога общего пользования "Магистральная"
2	47:01:1717001:2871	Ленинградская область, Выборгский район, Рощинское лесничество, Линдуловское участковое лесничество, квартал № 137 части выделов 40, 41, 42, 43
3	47:01:0000000:236	Ленинградская область, Выборгский район, Рощинский опытный лесхоз - филиал ЛОГУ "Ленобллесхоз", Ленинское лесничество, кварталы 69, 80-83, 95, 96, 109, 110, 120, 121, Линдуловское лесничество, кварталы 94, 108-115, 117, 121, 135, 136, 138-140, Победовское
4	47:01:0000000:50131	Ленинградская область, Выборгский район, Рощинское лесничество, Линдуловское участковое лесничество, квартал № 140 части выделов 37, 39, 40, 44, 45, 46, 48; Ленинское участковое лесничество, квартал № 68 части выделов 12, 13, 15, 16, 17, 19, 25, квартал
5	47:01:1713001:247	Ленинградская область, Выборгский район, пос. Огоньки
6	47:01:1717001:2063	Ленинградская область, Выборгский муниципальный район
7	47:01:1717001:40 (входит в состав ЕЗП 47:01:0000000:112)	Ленинградская область, Выборгский район, федеральная автомобильная дорога М-10 «Скандинавия» от Санкт-Петербурга через Выборг до границы с Финляндией от км 47+571 до км 199+772 (в том числе подъезд к таможне «Брусничное»).
8	47:01:1717001:2061	Ленинградская область, Выборгский муниципальный район
9	47:01:1717001:2060	Ленинградская область, Выборгский муниципальный район
10	47:01:0000000:53474	Ленинградская область, Выборгский район, Рощинское лесничество, Ленинское участковое лесничество, квартал № 56, части выделов 25, 43, квартал № 69, части выделов 3, 4, 5, 6, 11, 21, 26, 56, 73

ГРАФИЧЕСКОЕ ОПИСАНИЕ
местоположения границ населенных пунктов, территориальных зон, особо охраняемых
природных территорий, зон с особыми условиями использования территории

Публичный сервитут под объект электросетевого хозяйства "ВЛ 35 кВ Зеленогорская-1"
(наименование объекта, местоположение границ которого описано (далее - объект))

Раздел 1

Сведения об объекте		
№ п/п	Характеристики объекта	Описание характеристик
1	2	3
1	Местоположение объекта	Ленинградская область, Выборгский м.р-н, Первомайское с.п.
2	Площадь объекта ± величина погрешности определения площади ($P \pm \Delta P$), м ²	480146 ± 243
3	Иные характеристики объекта	1. Публичный сервитут под объект электросетевого хозяйства. Цель установления: в соответствии с п. 1 ст. 39.37 Земельного Кодекса Российской Федерации публичный сервитут устанавливается для эксплуатации существующего объекта электросетевого хозяйства "ВЛ 35 кВ Зеленогорская-1" являющегося объектом регионального значения, необходимым для организации электроснабжения населения и подключения (технологического присоединения) к сетям инженерно-технического обеспечения. Срок публичного сервитута: 49 лет. Наименование объекта публичного сервитута: ВЛ 35 кВ Зеленогорская-1 Кадастровый район: 47:01

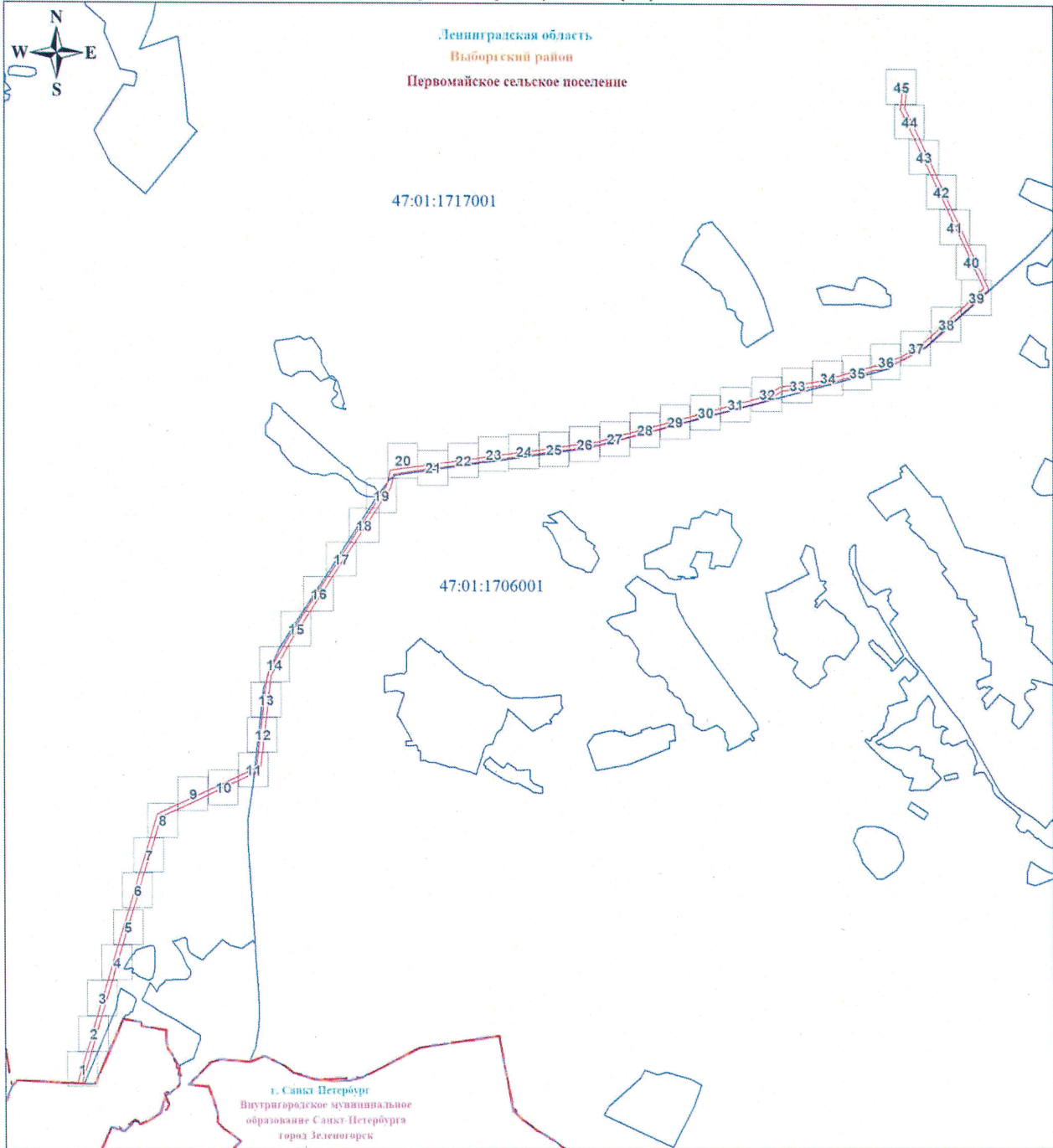
Раздел 2

Сведения о местоположении границ объекта					
1. Система координат МСК-47, зона 1					
2. Сведения о характерных точках границ объекта					
Обозначение характерных точек границ	Координаты, м		Метод определения координат характерной точки	Средняя квадратическая погрешность положения характерной точки (M _t), м	Описание обозначения точки на местности (при наличии)
	X	Y			
1	2	3	4	5	6
1	471154.70	1346686.96	Аналитический метод	0.1	-
2	471156.82	1346650.70	Аналитический метод	0.1	-
3	471212.69	1346664.64	Аналитический метод	0.1	-
4	471394.78	1346720.66	Аналитический метод	0.1	-
5	471581.62	1346777.55	Аналитический метод	0.1	-
6	471761.71	1346831.95	Аналитический метод	0.1	-
7	471942.93	1346887.14	Аналитический метод	0.1	-
8	472120.66	1346941.16	Аналитический метод	0.1	-
9	472311.46	1346998.78	Аналитический метод	0.1	-
10	472500.15	1347055.91	Аналитический метод	0.1	-
11	472740.95	1347128.98	Аналитический метод	0.1	-
12	472922.78	1347183.99	Аналитический метод	0.1	-
13	473105.41	1347239.23	Аналитический метод	0.1	-
14	473292.00	1347295.63	Аналитический метод	0.1	-
15	473443.35	1347341.71	Аналитический метод	0.1	-

Сведения о местоположении границ объекта					
I. Система координат МСК-47, зона I					
2. Сведения о характерных точках границ объекта					
Обозначение характерных точек границ	Координаты, м		Метод определения координат характерной точки	Средняя квадратическая погрешность положения характерной точки (М), м	Описание обозначения точки на местности (при наличии)
	X	Y			
16	473515.37	1347495.06	Аналитический метод	0.1	-
17	473581.19	1347636.34	Аналитический метод	0.1	-
18	473657.04	1347798.26	Аналитический метод	0.1	-
19	473731.89	1347957.89	Аналитический метод	0.1	-
20	473806.42	1348116.53	Аналитический метод	0.1	-
21	473840.84	1348189.97	Аналитический метод	0.1	-
22	473990.25	1348207.94	Аналитический метод	0.1	-
23	474143.28	1348226.45	Аналитический метод	0.1	-
24	474327.81	1348248.83	Аналитический метод	0.1	-
25	474487.13	1348267.99	Аналитический метод	0.1	-
26	474644.98	1348286.80	Аналитический метод	0.1	-
27	474772.87	1348361.53	Аналитический метод	0.1	-
28	474930.31	1348453.12	Аналитический метод	0.1	-
29	475075.60	1348547.18	Аналитический метод	0.1	-
30	475225.90	1348644.72	Аналитический метод	0.1	-
31	475372.42	1348739.99	Аналитический метод	0.1	-
32	475520.11	1348835.93	Аналитический метод	0.1	-
33	475655.04	1348923.64	Аналитический метод	0.1	-
34	475813.58	1349026.48	Аналитический метод	0.1	-
35	475948.74	1349114.05	Аналитический метод	0.1	-
36	476089.70	1349205.39	Аналитический метод	0.1	-
37	476255.06	1349313.11	Аналитический метод	0.1	-
38	476386.59	1349344.08	Аналитический метод	0.1	-
39	476417.34	1349561.16	Аналитический метод	0.1	-
40	476467.66	1349925.33	Аналитический метод	0.1	-
41	476496.75	1350132.80	Аналитический метод	0.1	-
42	476522.48	1350316.39	Аналитический метод	0.1	-
43	476552.72	1350530.33	Аналитический метод	0.1	-
44	476579.08	1350717.43	Аналитический метод	0.1	-
45	476607.33	1350919.52	Аналитический метод	0.1	-
46	476635.58	1351119.58	Аналитический метод	0.1	-
47	476688.02	1351314.66	Аналитический метод	0.1	-
48	476740.67	1351510.36	Аналитический метод	0.1	-
49	476793.48	1351706.44	Аналитический метод	0.1	-
50	476846.38	1351902.48	Аналитический метод	0.1	-
51	476899.30	1352098.26	Аналитический метод	0.1	-
52	476922.34	1352184.80	Аналитический метод	0.1	-
53	476977.24	1352388.74	Аналитический метод	0.1	-
54	477028.57	1352575.62	Аналитический метод	0.1	-
55	477102.76	1352677.66	Аналитический метод	0.1	-
56	477127.52	1352837.00	Аналитический метод	0.1	-
57	477153.90	1353006.68	Аналитический метод	0.1	-
58	477193.07	1353153.86	Аналитический метод	0.1	-
59	477231.50	1353293.68	Аналитический метод	0.1	-
60	477283.13	1353484.56	Аналитический метод	0.1	-
61	477288.35	1353535.38	Аналитический метод	0.1	-
62	477371.79	1353731.55	Аналитический метод	0.1	-







Сведения о местоположении границ объекта					
1. Система координат МСК-47, зона I					
2. Сведения о характерных точках границ объекта					
Обозначение характерных точек границ	Координаты, м		Метод определения координат характерной точки	Средняя квадратическая погрешность положения характерной точки (M), м	Описание обозначения точки на местности (при наличии)
	X	Y			
63	477481.59	1353910.20	Аналитический метод	0.1	-
64	477607.44	1354054.28	Аналитический метод	0.1	-
65	477737.91	1354193.62	Аналитический метод	0.1	-
66	477851.54	1354320.10	Аналитический метод	0.1	-
67	477945.34	1354427.55	Аналитический метод	0.1	-
68	478110.64	1354351.17	Аналитический метод	0.1	-
69	478289.06	1354268.26	Аналитический метод	0.1	-
70	478466.69	1354185.46	Аналитический метод	0.1	-
71	478616.17	1354115.65	Аналитический метод	0.1	-
72	478787.16	1354035.98	Аналитический метод	0.1	-
73	478972.07	1353949.99	Аналитический метод	0.1	-
74	479142.56	1353870.26	Аналитический метод	0.1	-
75	479300.38	1353796.38	Аналитический метод	0.1	-
76	479480.14	1353710.49	Аналитический метод	0.1	-
77	479657.99	1353729.69	Аналитический метод	0.1	-
78	479664.95	1353726.36	Аналитический метод	0.1	-
79	479683.68	1353755.67	Аналитический метод	0.1	-
80	479662.92	1353766.71	Аналитический метод	0.1	-
81	479486.58	1353747.78	Аналитический метод	0.1	-
82	479315.40	1353828.33	Аналитический метод	0.1	-
83	479157.52	1353902.23	Аналитический метод	0.1	-
84	478986.98	1353981.99	Аналитический метод	0.1	-
85	478802.06	1354067.98	Аналитический метод	0.1	-
86	478631.09	1354147.64	Аналитический метод	0.1	-
87	478481.62	1354217.45	Аналитический метод	0.1	-
88	478303.96	1354300.26	Аналитический метод	0.1	-
89	478125.51	1354383.19	Аналитический метод	0.1	-
90	477937.01	1354470.05	Аналитический метод	0.1	-
91	477822.41	1354346.02	Аналитический метод	0.1	-
92	477708.73	1354219.49	Аналитический метод	0.1	-
93	477581.80	1354077.00	Аналитический метод	0.1	-
94	477452.52	1353931.68	Аналитический метод	0.1	-
95	477339.57	1353747.79	Аналитический метод	0.1	-
96	477253.33	1353544.97	Аналитический метод	0.1	-
97	477247.41	1353491.33	Аналитический метод	0.1	-
98	477195.30	1353303.47	Аналитический метод	0.1	-
99	477158.04	1353163.38	Аналитический метод	0.1	-
100	477116.99	1353013.87	Аналитический метод	0.1	-
101	477090.49	1352842.87	Аналитический метод	0.1	-
102	477067.27	1352692.14	Аналитический метод	0.1	-
103	476994.36	1352592.19	Аналитический метод	0.1	-
104	476943.14	1352397.85	Аналитический метод	0.1	-
105	476888.25	1352193.94	Аналитический метод	0.1	-
106	476865.22	1352107.43	Аналитический метод	0.1	-
107	476812.30	1351911.69	Аналитический метод	0.1	-
108	476759.40	1351715.63	Аналитический метод	0.1	-
109	476706.59	1351519.54	Аналитический метод	0.1	-

Сведения о местоположении границ объекта					
1. Система координат МСК-47, зона I					
2. Сведения о характерных точках границ объекта					
Обозначение характерных точек границ	Координаты, м		Метод определения координат характерной точки	Средняя квадратическая погрешность положения характерной точки (M), м	Описание обозначения точки на местности (при наличии)
	X	Y			
110	476653.93	1351323.83	Аналитический метод	0.1	-
111	476600.91	1351126.57	Аналитический метод	0.1	-
112	476572.38	1350924.44	Аналитический метод	0.1	-
113	476544.13	1350722.34	Аналитический метод	0.1	-
114	476517.77	1350535.27	Аналитический метод	0.1	-
115	476487.53	1350321.31	Аналитический метод	0.1	-
116	476461.79	1350137.70	Аналитический метод	0.1	-
117	476432.70	1349930.18	Аналитический метод	0.1	-
118	476382.38	1349566.07	Аналитический метод	0.1	-
119	476355.10	1349372.89	Аналитический метод	0.1	-
120	476240.98	1349346.04	Аналитический метод	0.1	-
121	476070.46	1349234.98	Аналитический метод	0.1	-
122	475929.54	1349143.67	Аналитический метод	0.1	-
123	475794.38	1349056.10	Аналитический метод	0.1	-
124	475635.82	1348953.25	Аналитический метод	0.1	-
125	475500.88	1348865.53	Аналитический метод	0.1	-
126	475353.18	1348769.59	Аналитический метод	0.1	-
127	475206.68	1348674.33	Аналитический метод	0.1	-
128	475056.41	1348576.80	Аналитический метод	0.1	-
129	474911.53	1348483.02	Аналитический метод	0.1	-
130	474755.10	1348392.03	Аналитический метод	0.1	-
131	474633.47	1348320.96	Аналитический метод	0.1	-
132	474482.94	1348303.04	Аналитический метод	0.1	-
133	474323.59	1348283.87	Аналитический метод	0.1	-
134	474139.04	1348261.49	Аналитический метод	0.1	-
135	473986.02	1348242.98	Аналитический метод	0.1	-
136	473817.13	1348222.63	Аналитический метод	0.1	-
137	473774.47	1348131.53	Аналитический метод	0.1	-
138	473699.94	1347972.89	Аналитический метод	0.1	-
139	473625.08	1347813.24	Аналитический метод	0.1	-
140	473549.21	1347651.30	Аналитический метод	0.1	-
141	473483.41	1347510.04	Аналитический метод	0.1	-
142	473418.03	1347370.90	Аналитический метод	0.1	-
143	473281.77	1347329.42	Аналитический метод	0.1	-
144	473095.20	1347273.02	Аналитический метод	0.1	-
145	472912.56	1347217.78	Аналитический метод	0.1	-
146	472730.72	1347162.77	Аналитический метод	0.1	-
147	472489.91	1347089.69	Аналитический метод	0.1	-
148	472301.24	1347032.56	Аналитический метод	0.1	-
149	472110.44	1346974.94	Аналитический метод	0.1	-
150	471932.67	1346920.92	Аналитический метод	0.1	-
151	471751.48	1346865.74	Аналитический метод	0.1	-
152	471571.39	1346811.33	Аналитический метод	0.1	-
153	471384.49	1346754.42	Аналитический метод	0.1	-
154	471201.52	1346698.91	Аналитический метод	0.1	-
1	471154.70	1346686.96	Аналитический метод	0.1	-



Масштаб 1:34571

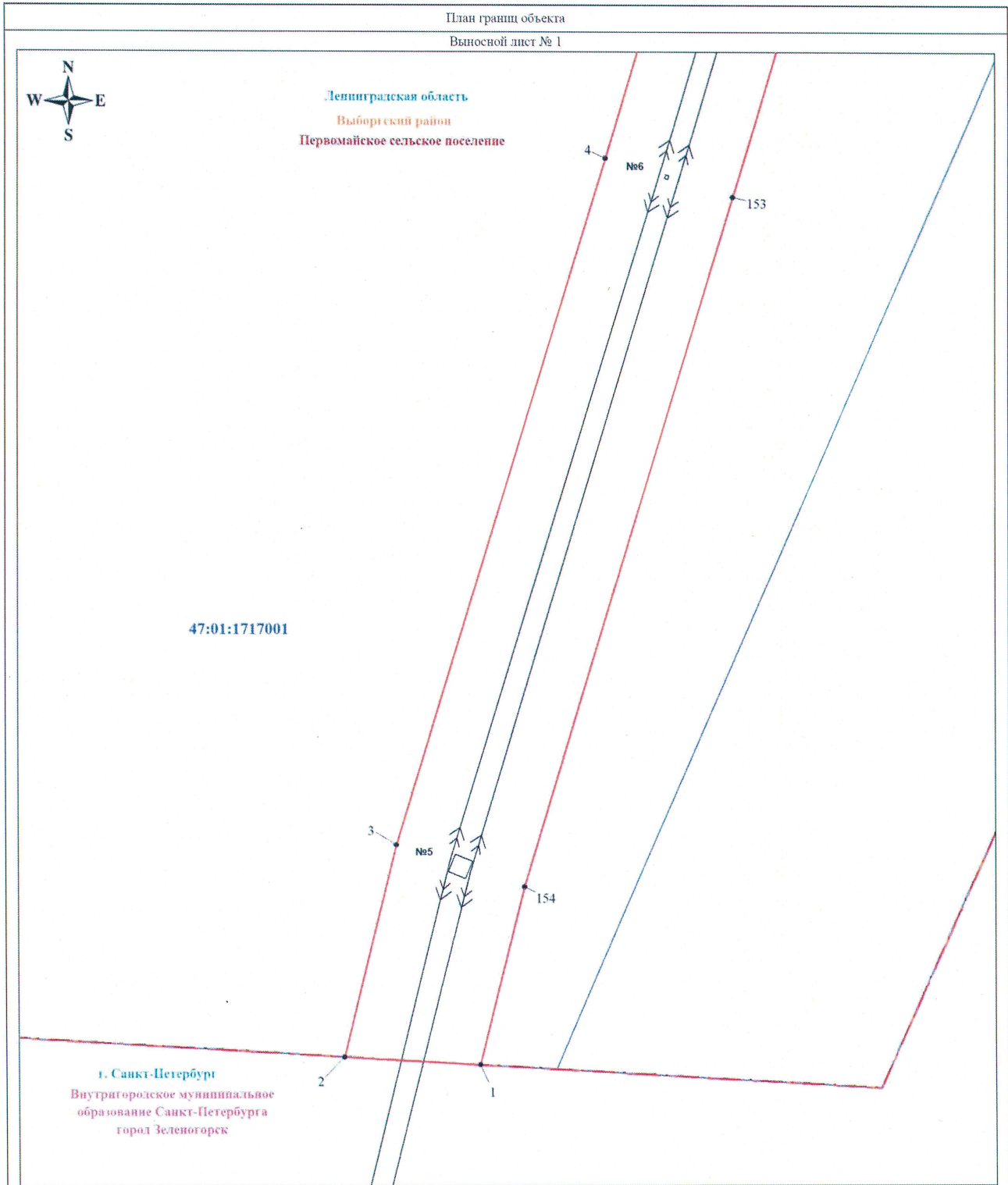
Используемые условные знаки и обозначения:

- | | | | |
|---|-------------------------------|---|--|
|  | Граница публичного сервитута |  | Граница внутригородского муниципального образования Санкт-Петербурга |
|  | Граница кадастрового квартала |  | Граница муниципального района |
|  | Номер кадастрового квартала |  | Граница муниципального образования |

Подпись



Дата 08 декабря 2023 г.



47:01:1717001

г. Санкт-Петербург
Внутригородское муниципальное
образование Санкт-Петербурга
город Зеленогорск

Масштаб 1:1000

Используемые условные знаки и обозначения:

	Обозначение характерной точки границ публичного сервитута		№53474	Номер земельного участка, учтенного в ЕГРН		Линия ВЛ 35 кВ Зеленогорская-1
	Граница публичного сервитута			Граница кадастрового квартала		Граница муниципального района
	Граница земельного участка, учтенного в ЕГРН		47:01:1717001	Номер кадастрового квартала		Граница муниципального образования
	Граница внутригородского муниципального образования Санкт-Петербурга					

Подпись

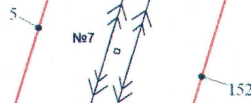


Дата 08 декабря 2023 г.



Ленинградская область
Выборгский район
Первомайское сельское поселение

47:01:1717001



Масштаб 1:1000

Используемые условные знаки и обозначения:



Обозначение характерной точки границы публичного сервитута

Граница публичного сервитута

Граница земельного участка, учтенного в ЕГРН

53474

Номер земельного участка, учтенного в ЕГРН

47:01:1717001

Граница кадастрового квартала

Номер кадастрового квартала

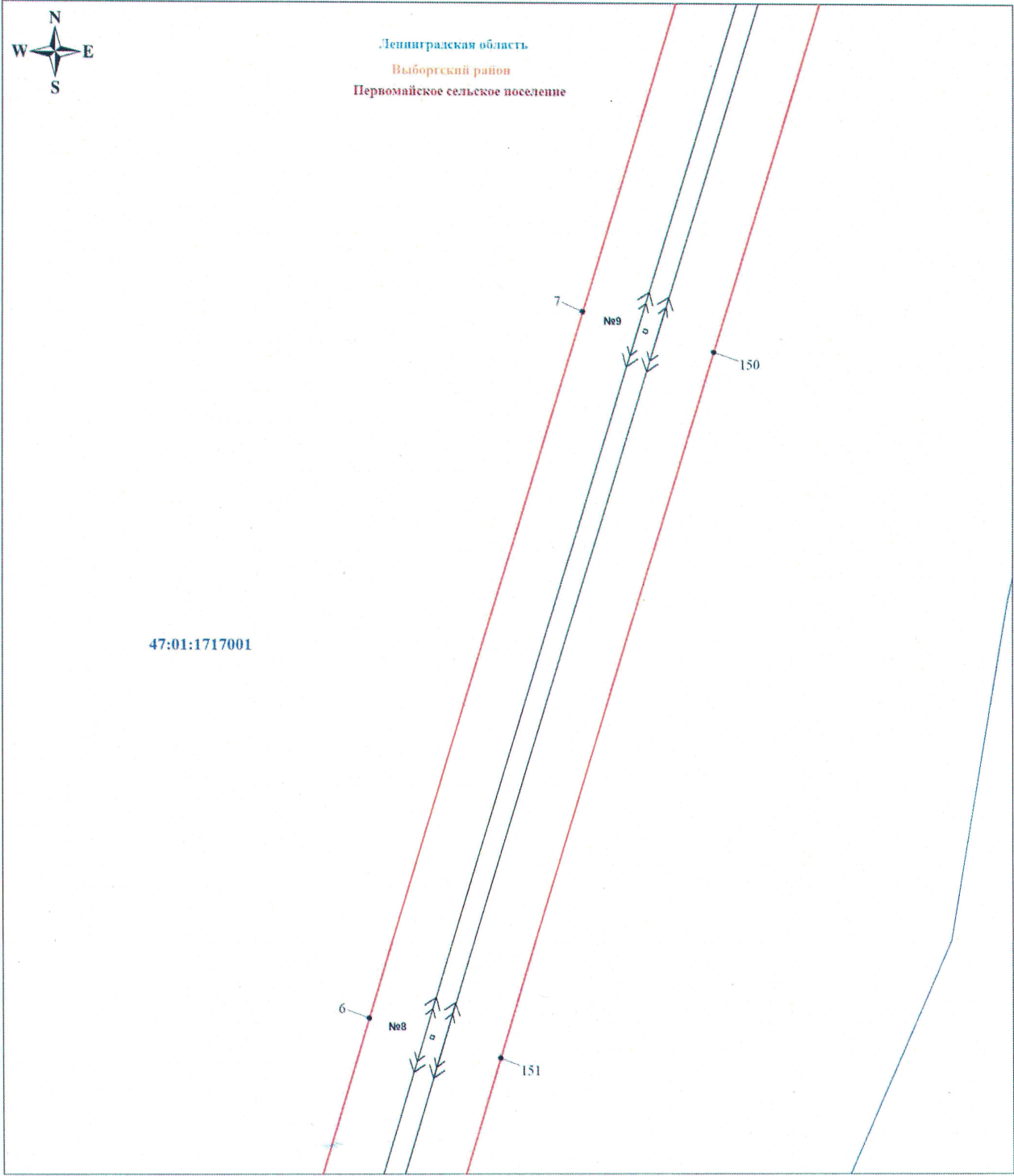


Линия ВЛ 35 кВ Зеленогорская-1

Подпись



Дата 08 декабря 2023 г.



Масштаб 1:1000

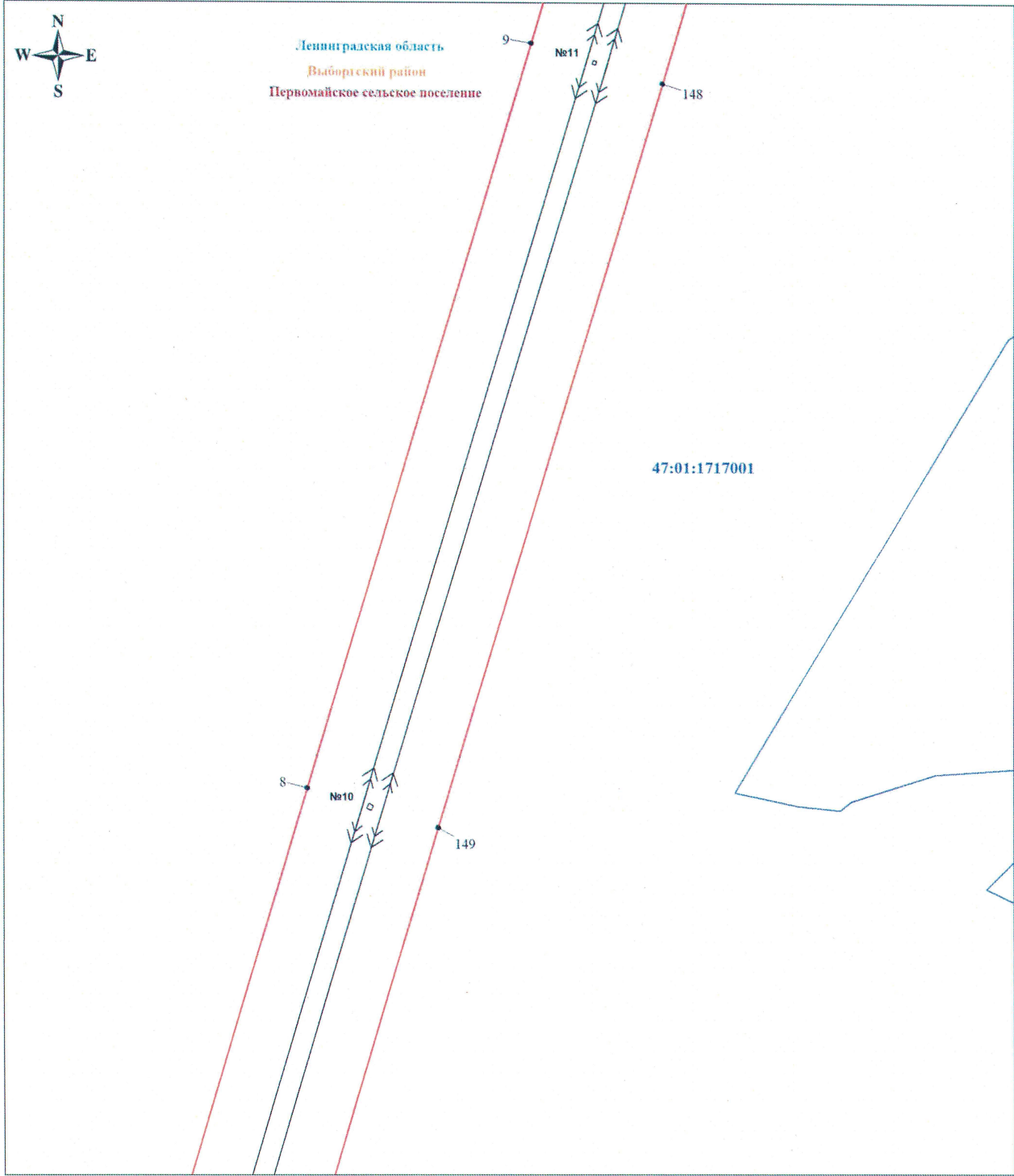
Используемые условные знаки и обозначения:

	Обозначение характерной точки границы публичного сервитута		53474	Номер земельного участка, учтенного в ЕГРН		Линия ВЛ 35 кВ Зеленогорская-1
	Граница публичного сервитута			Граница кадастрового квартала		
	Граница земельного участка, учтенного в ЕГРН		47:01:1717001	Номер кадастрового квартала		

Подпись _____










Дата 08 декабря 2023 г.



Масштаб 1:1000

Используемые условные знаки и обозначения:

	Обозначение характерной точки границ публичного сервитута		53474	Номер земельного участка, учтенного в ЕГРН		Линия ВЛ 35 кВ Зеленогорская-1
	Граница публичного сервитута			Граница кадастрового квартала		
	Граница земельного участка, учтенного в ЕГРН		47:01:1717001	Номер кадастрового квартала		

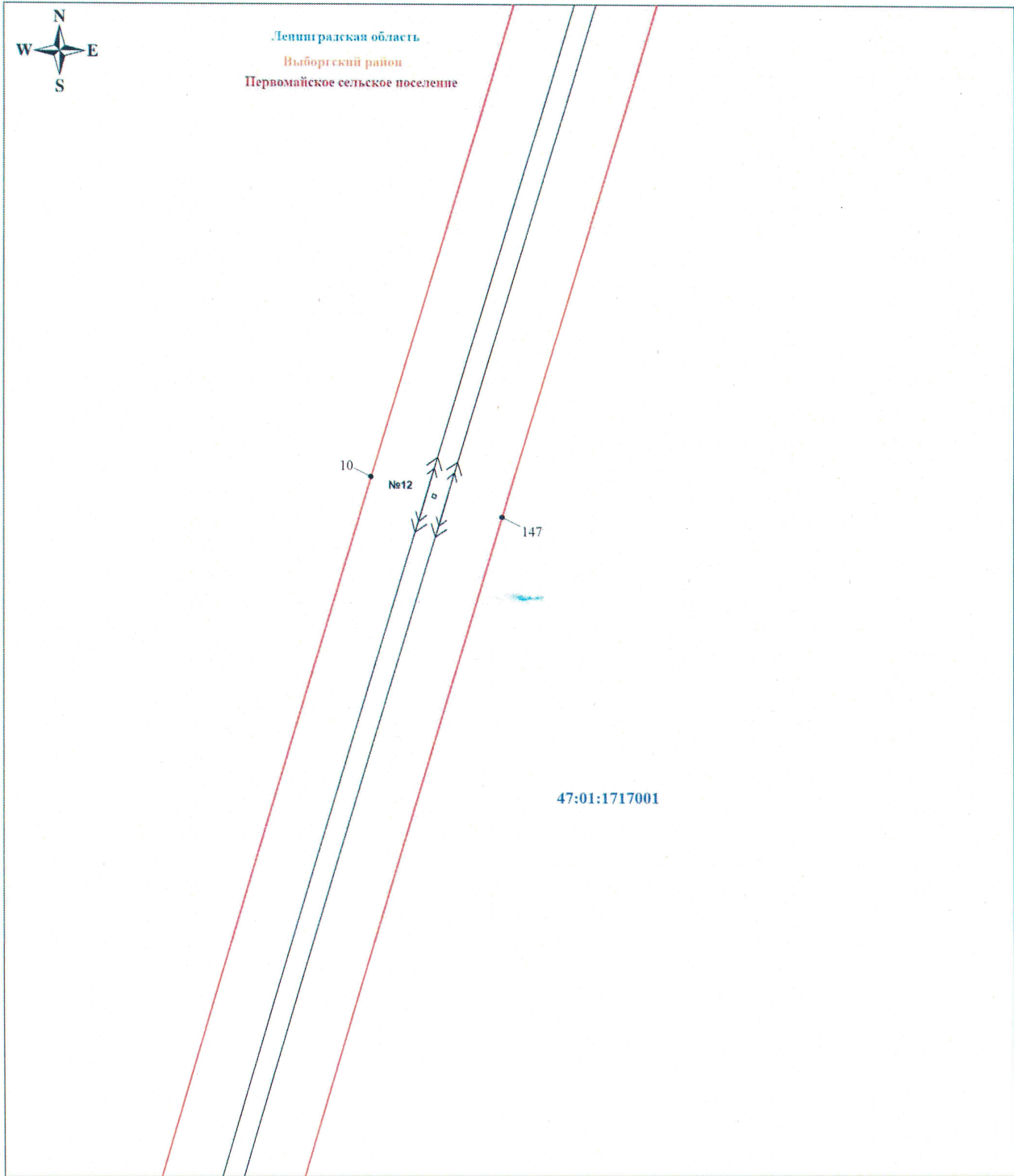
Подпись _____



Дата 08 декабря 2023 г.










Ленинградская область
Выборгский район
Первомайское сельское поселение



Масштаб 1:1000

Используемые условные знаки и обозначения:

 1	Обозначение характерной точки границ публичного сервитута	 53474	Номер земельного участка, учтенного в ЕГРН		Линия ВЛ 35 кВ Зеленогорская-1
	Граница публичного сервитута		Граница кадастрового квартала		
	Граница земельного участка, учтенного в ЕГРН		47:01:1717001	Номер кадастрового квартала	

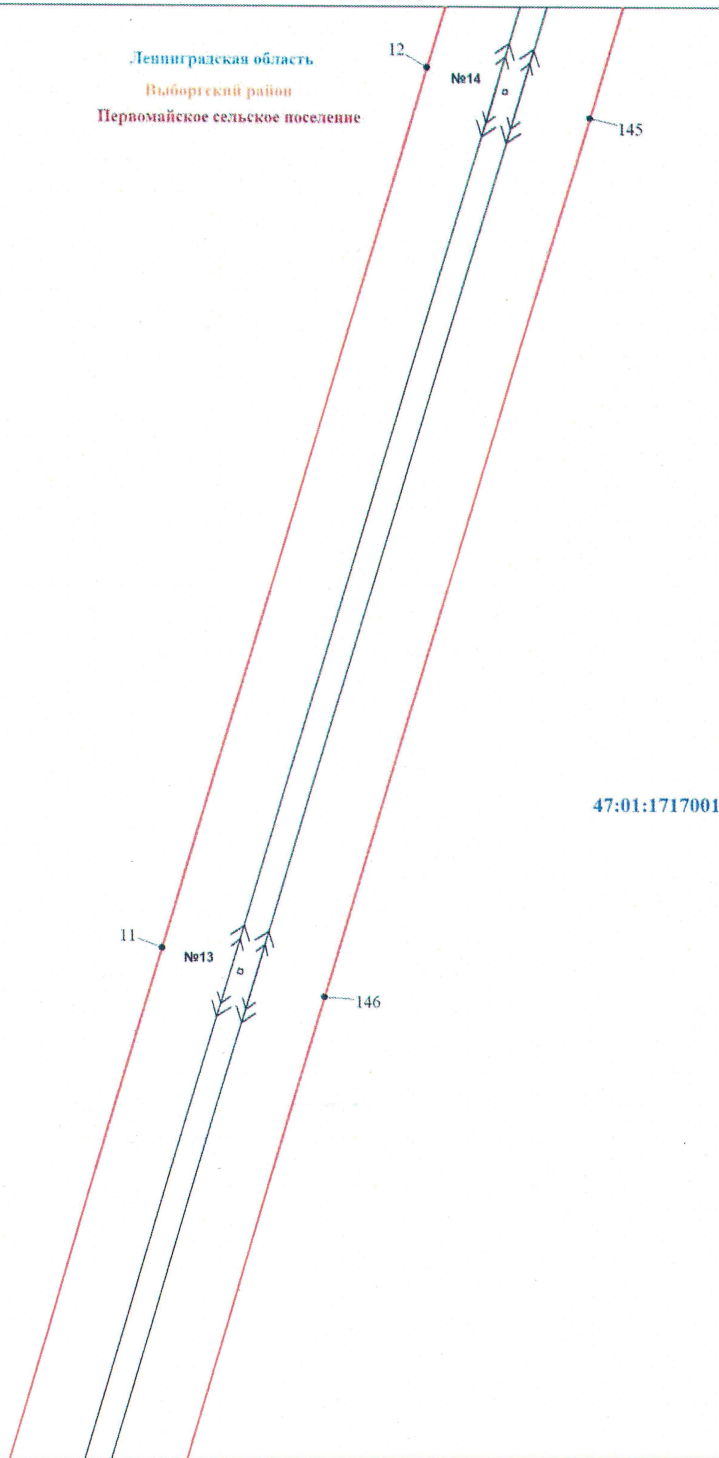
Подпись _____ Шелякина А.



Дата 08 декабря 2023 г.



Ленинградская область
Выборгский район
Первомайское сельское поселение



47:01:1717001

Масштаб 1:1000

Используемые условные знаки и обозначения:

	Обозначение характерной точки границы публичного сервитута		Номер земельного участка, учтенного в ЕГРН		Линия ВЛ 35 кВ Зеленогорская-1
	Граница публичного сервитута		Граница кадастрового квартала		
	Граница земельного участка, учтенного в ЕГРН		Номер кадастрового квартала		

Подпись

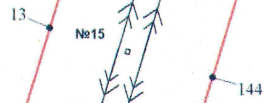


Дата 08 декабря 2023 г.



Ленинградская область
Выборгский район
Первомайское сельское поселение

47:01:1717001



Масштаб 1:1000

Используемые условные знаки и обозначения:



● 1 Обозначение характерной точки границы публичного сервитута
Граница публичного сервитута
Граница земельного участка, учтенного в ЕГРН

53474



47.01.1717001

Номер земельного участка, учтенного в ЕГРН
Граница кадастрового квартала
Номер кадастрового квартала



Линия ВЛ 35 кВ Зеленогорская-1

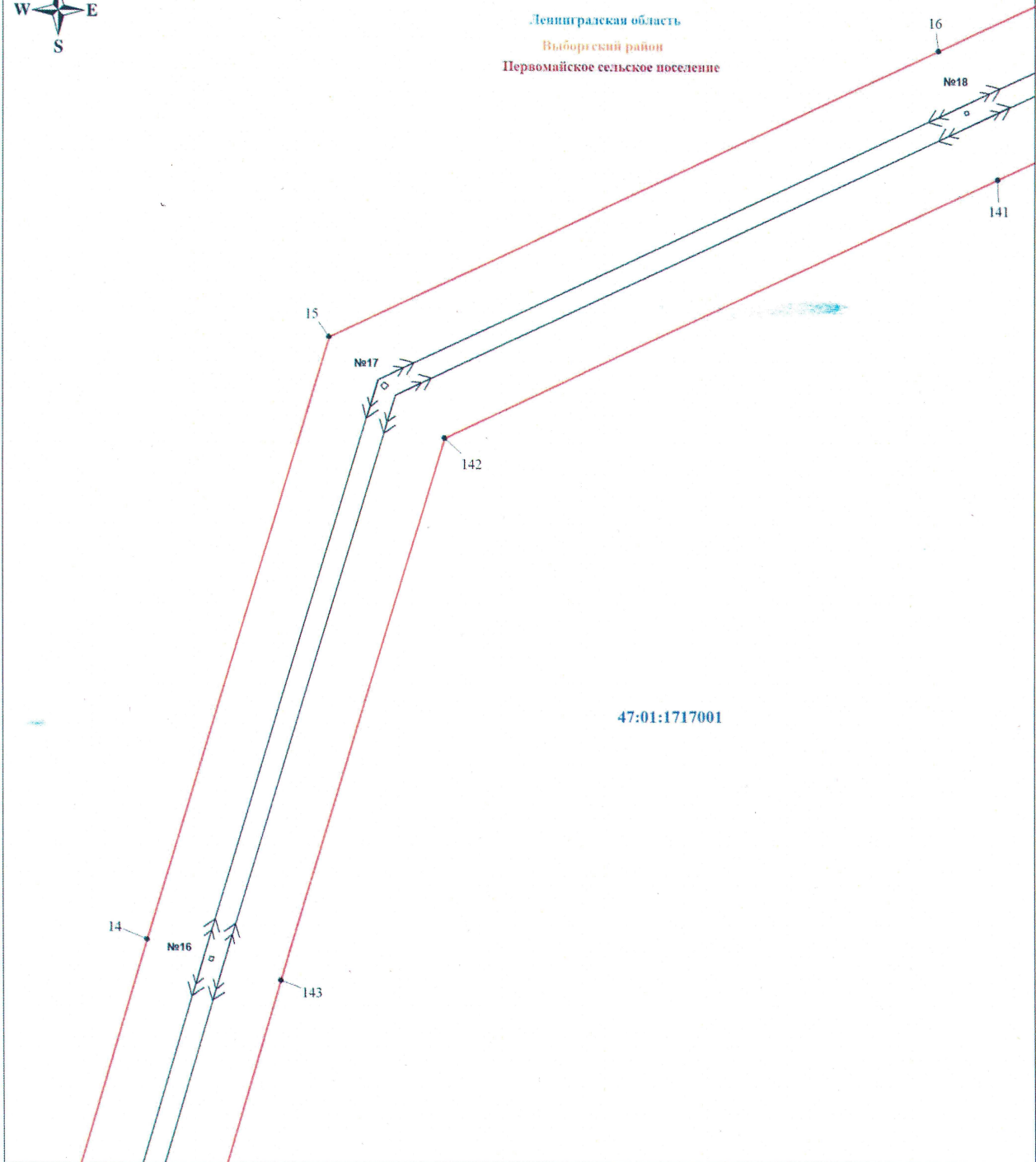
Подпись



Дата 08 декабря 2023 г.



Ленинградская область
Выборгский район
Первомайское сельское поселение



47:01:1717001

Масштаб 1:1000

Используемые условные знаки и обозначения:



Обозначение характерной точки границы публичного сервитута
Граница публичного сервитута
Граница земельного участка, учтенного в ЕГРН



Номер земельного участка, учтенного в ЕГРН
Граница кадастрового квартала
Номер кадастрового квартала



Линия ВЛ 35 кВ Зеленогорская-1

Подпись _____

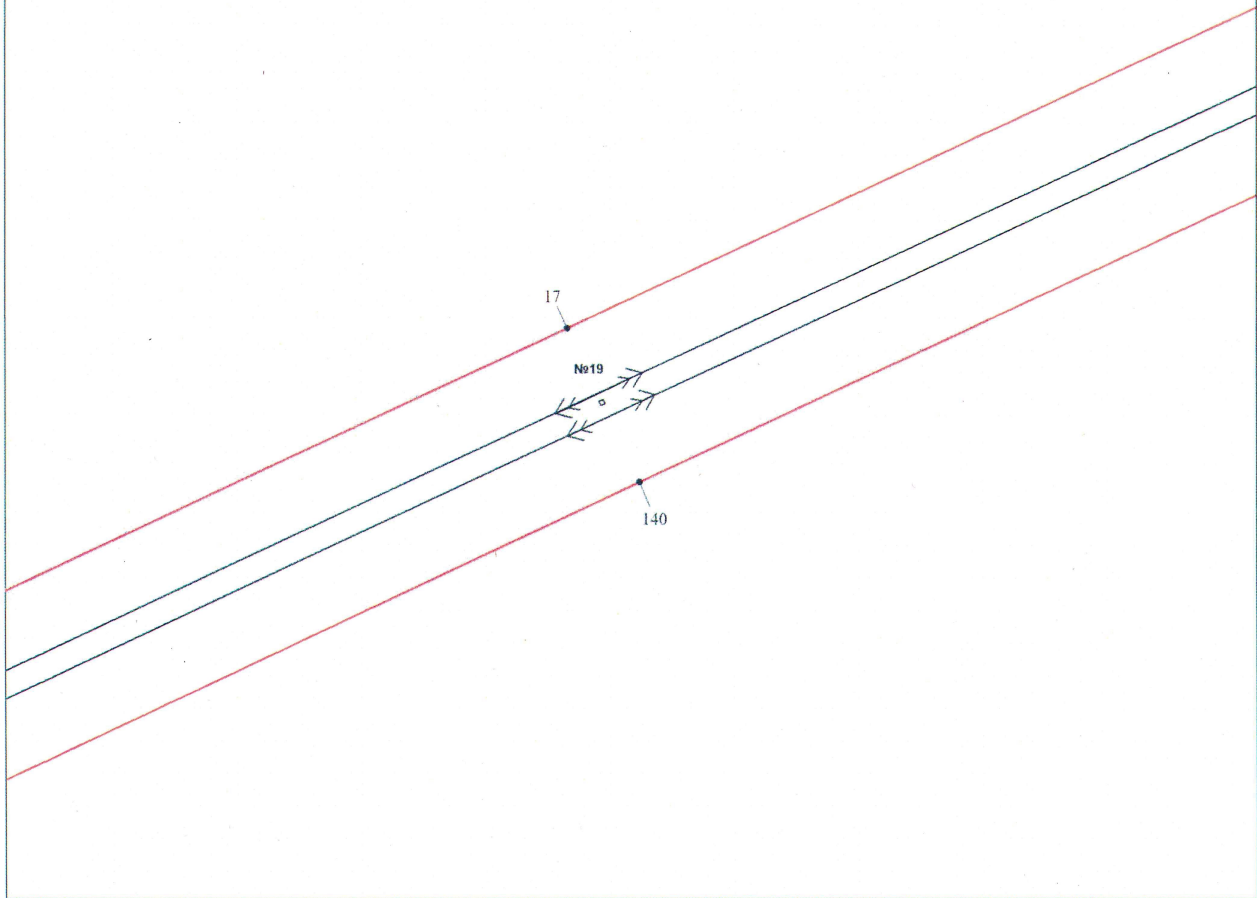


Дата 08 декабря 2023 г.









Ленинградская область
Выборгский район
Первомайское сельское поселение

47:01:1717001



Масштаб 1:1000

Используемые условные знаки и обозначения:

- | | | | | | | |
|---|--|---|---------------|--|---|------------------------------|
|  | Обозначение характерной точки границы публичного сервитута |  | № 553474 | Номер земельного участка, учтенного в ЕГРН |  | Линия ВЛ 35 кВ Зеленогорск-1 |
|  | Граница публичного сервитута |  | 47:01:1717001 | Номер кадастрового квартала | | |
|  | Граница земельного участка, учтенного в ЕГРН | | | | | |

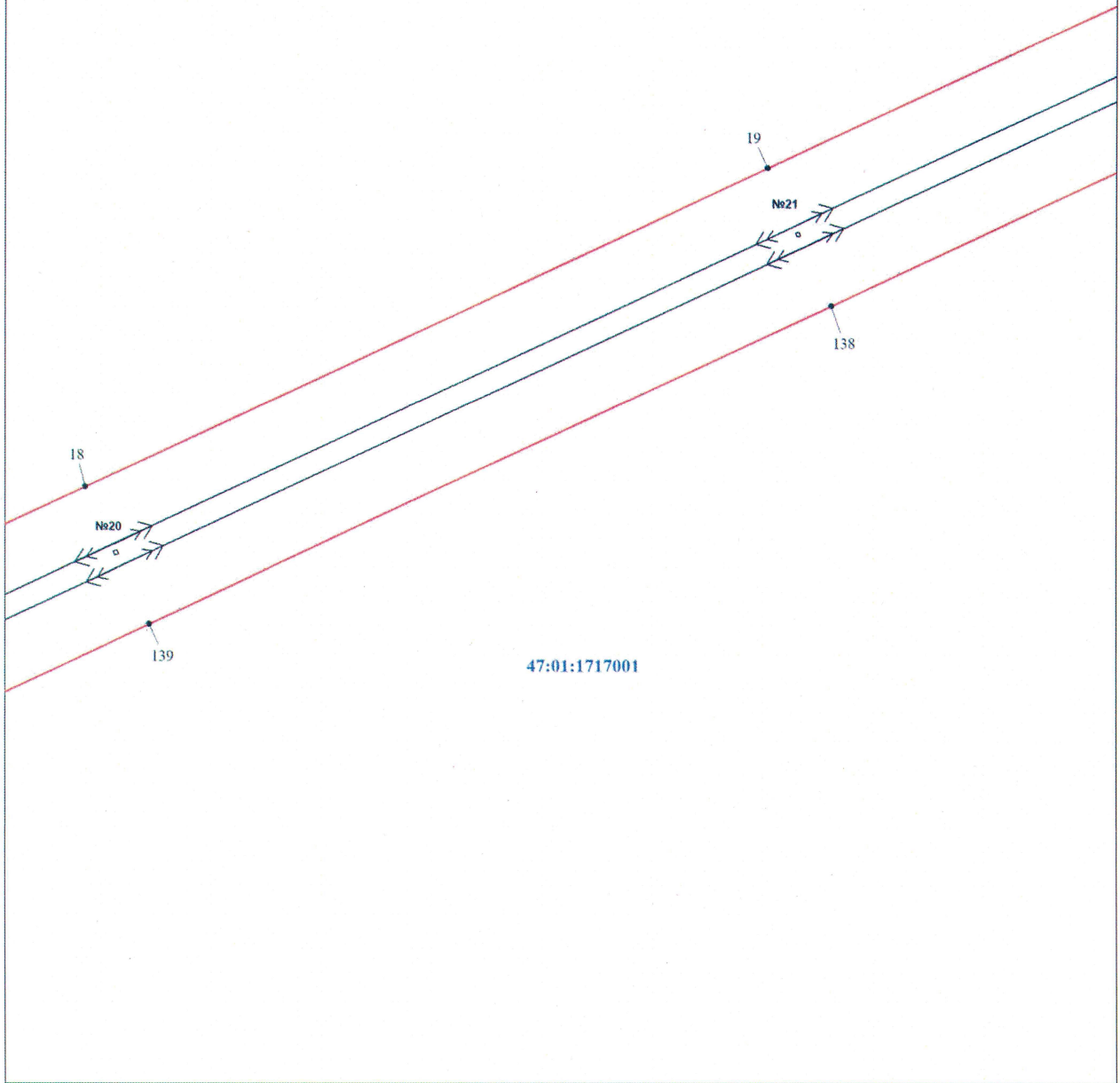
Подпись



Дата 08 декабря 2023 г.










Ленинградская область
Выборгский район
Первомайское сельское поселение



Масштаб 1:1000

Используемые условные знаки и обозначения:

	Обозначение характерной точки границ публичного сервитута		Номер земельного участка, учтенного в ЕГРН		Линия ВЛ 35 кВ Зеленогорская-1
	Граница публичного сервитута		Граница кадастрового квартала		
	Граница земельного участка, учтенного в ЕГРН		Номер кадастрового квартала		

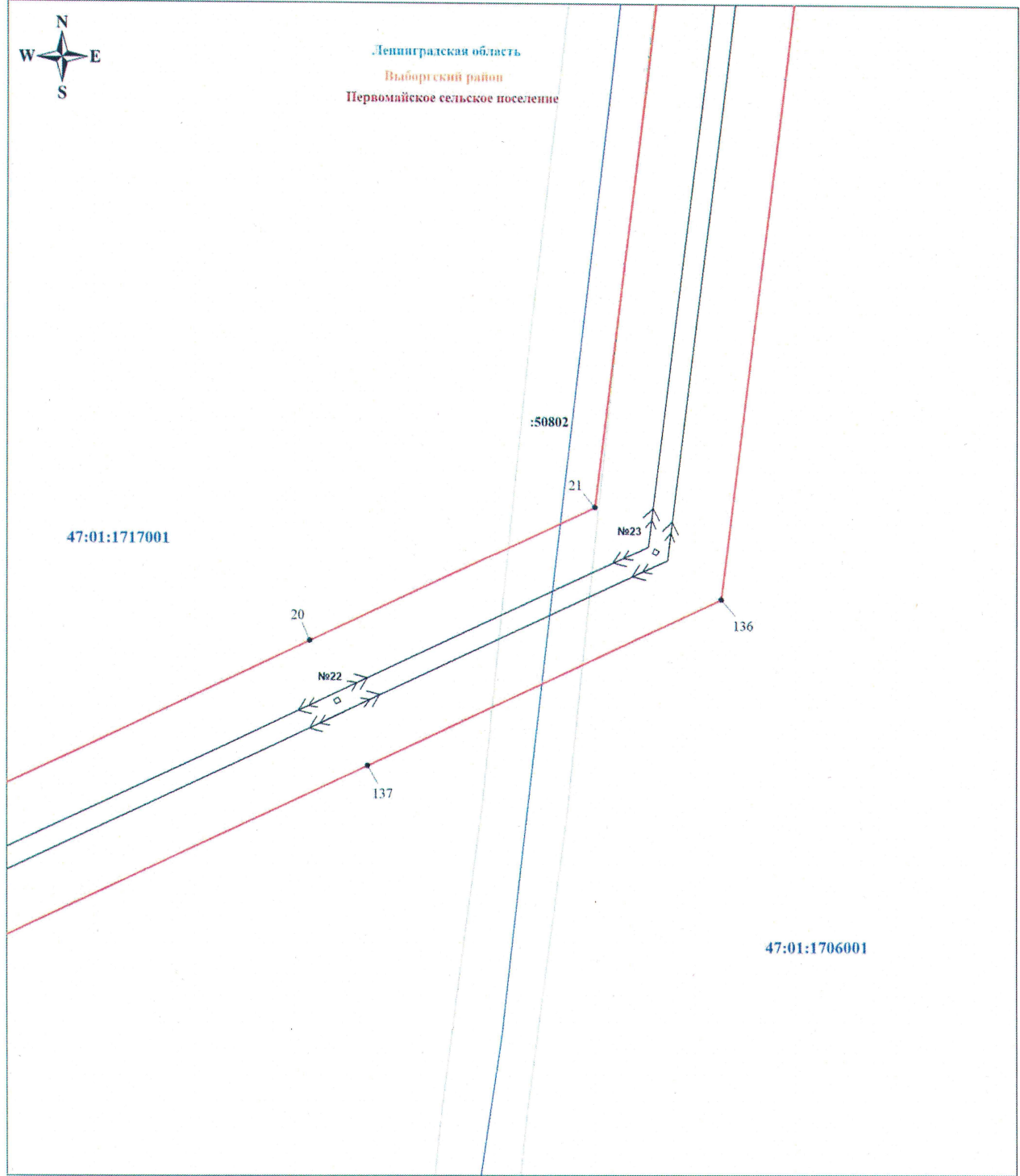
Подпись _____



Дата 08 декабря 2023 г.









Ленинградская область
Выборгский район
Первомайское сельское поселение



Масштаб 1:1000

Используемые условные знаки и обозначения:

	Обозначение характерной точки границы публичного сервитута		№53474	Номер земельного участка, учтенного в ЕГРН		Линия ВЛ 35 кВ Зеленогорская-1
	Граница публичного сервитута		47:01:1717001	Номер кадастрового квартала		
	Граница земельного участка, учтенного в ЕГРН					

Подпись



Дата 08 декабря 2023 г.



Ленинградская область
Выборгский район
Первомайское сельское поселение

47:01:1717001

:50802

23

№25

134

47:01:1706001

22

№24

135

Масштаб 1:1000

Используемые условные знаки и обозначения:

	Обозначение характерной точки границы публичного сервитута		Номер земельного участка, учтенного в ЕГРН		Линия В.Л 35 кВ Зеленогорская-1
	Граница публичного сервитута		Граница кадастрового квартала		
	Граница земельного участка, учтенного в ЕГРН		Номер кадастрового квартала		

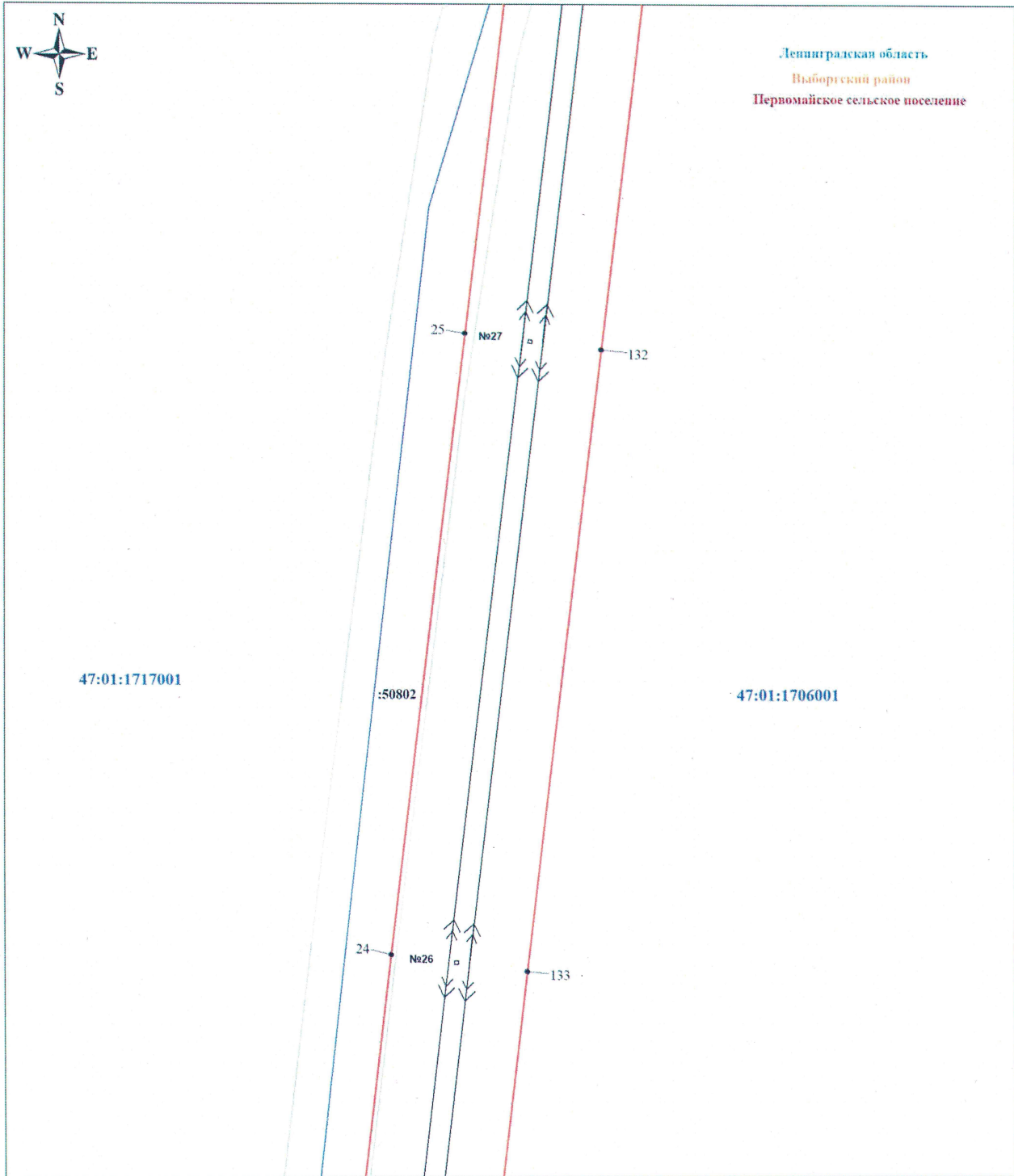
Подпись



Дата 08 декабря 2023 г.










Ленинградская область
Выборгский район
Первомайское сельское поселение



Масштаб 1:1000

Используемые условные знаки и обозначения:

	Обозначение характерной точки границы публичного сервитута		№53474 Номер земельного участка, учтенного в ЕГРН		Линия ВЛ 35 кВ Зеленогорская-1
	Граница публичного сервитута		Граница кадастрового квартала		
	Граница земельного участка, учтенного в ЕГРН		№47:01:1717001 Номер кадастрового квартала		

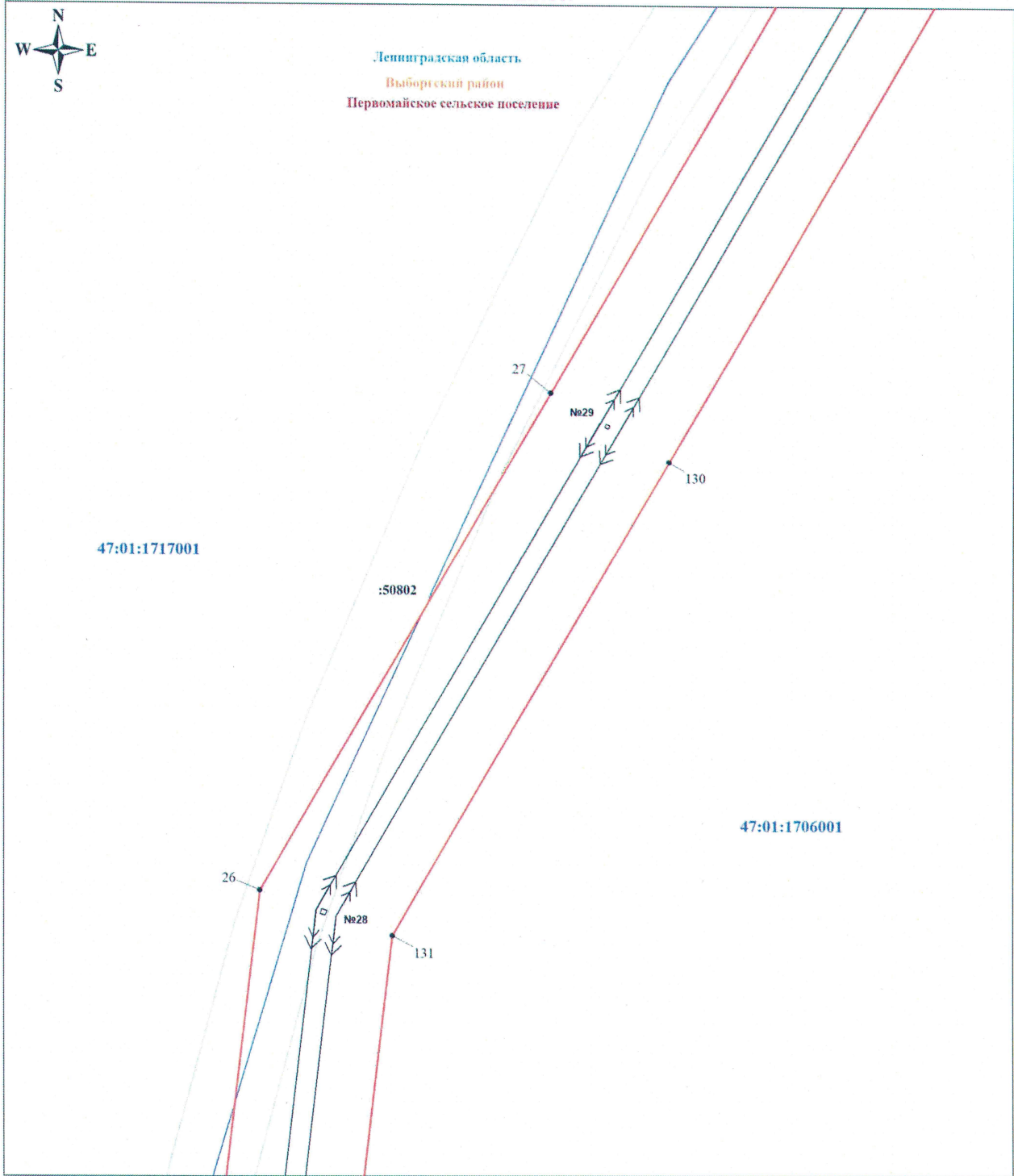
Подпись _____



Дата 08 декабря 2023 г.










Ленинградская область
Выборгский район
Первомайское сельское поселение



Масштаб 1:1000

Используемые условные знаки и обозначения:

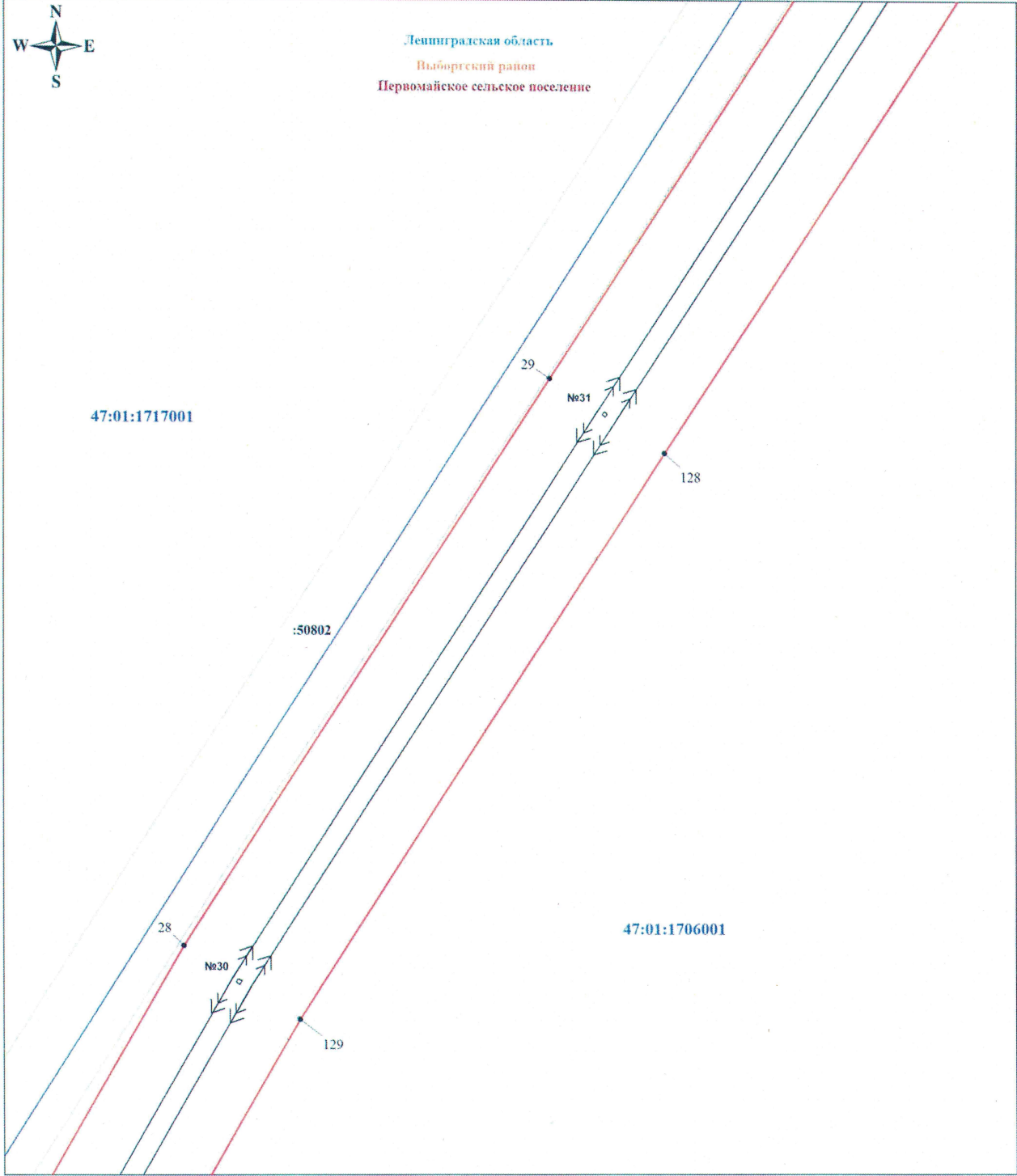
	Обозначение характерной точки границы публичного сервитута		№53474	Номер земельного участка, учтенного в ЕГРН		Линия ВЛ 35 кВ Зеленогорская-1
	Граница публичного сервитута			Граница кадастрового квартала		
	Граница земельного участка, учтенного в ЕГРН		47:01:1717001	Номер кадастрового квартала		

Подпись










Шелякина

Дата 08 декабря 2023 г.



Масштаб 1:1000

Используемые условные знаки и обозначения:

	Обозначение характерной точки границы публичного сервитута		№53474	Номер земельного участка, учтенного в ЕГРН		Линия ВЛ 35 кВ Зеленогорская-1
	Граница публичного сервитута			Граница кадастрового квартала		
	Граница земельного участка, учтенного в ЕГРН		47:01:1717001	Номер кадастрового квартала		

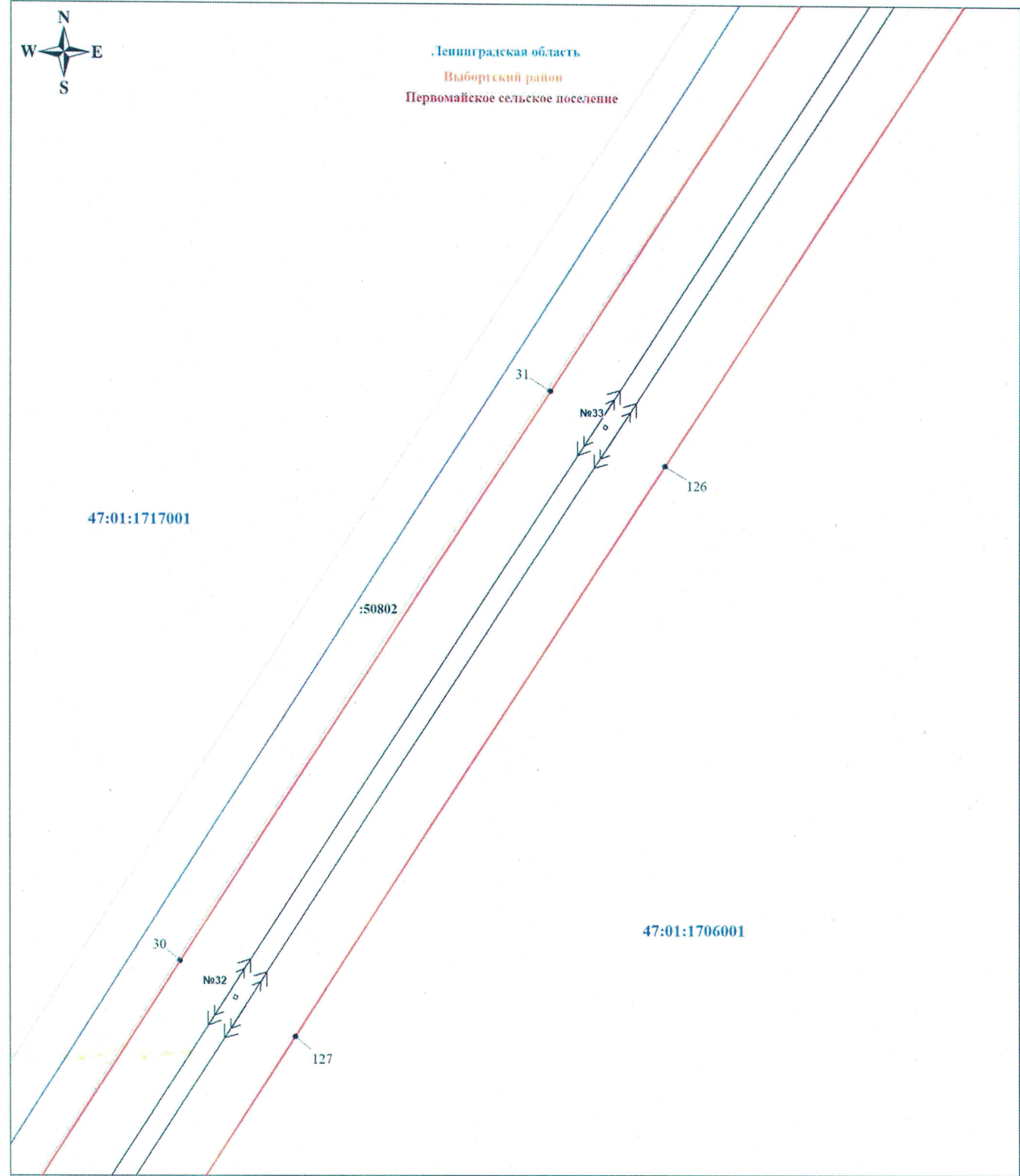
Подпись



Дата 08 декабря 2023 г.



Ленинградская область
Выборгский район
Первомайское сельское поселение



Масштаб 1:1000

Используемые условные знаки и обозначения:

- | | | | | | |
|-----|--|---------------|--|---|--------------------------------|
| • 1 | Обозначение характерной точки границы публичного сервитута | :53474 | Номер земельного участка, учтенного в ЕГРН | ↔ | Линия ВЛ 35 кВ Зеленогорская-1 |
| | Граница публичного сервитута | | Граница кадастрового квартала | | |
| | Граница земельного участка, учтенного в ЕГРН | 47:01:1717001 | Номер кадастрового квартала | | |

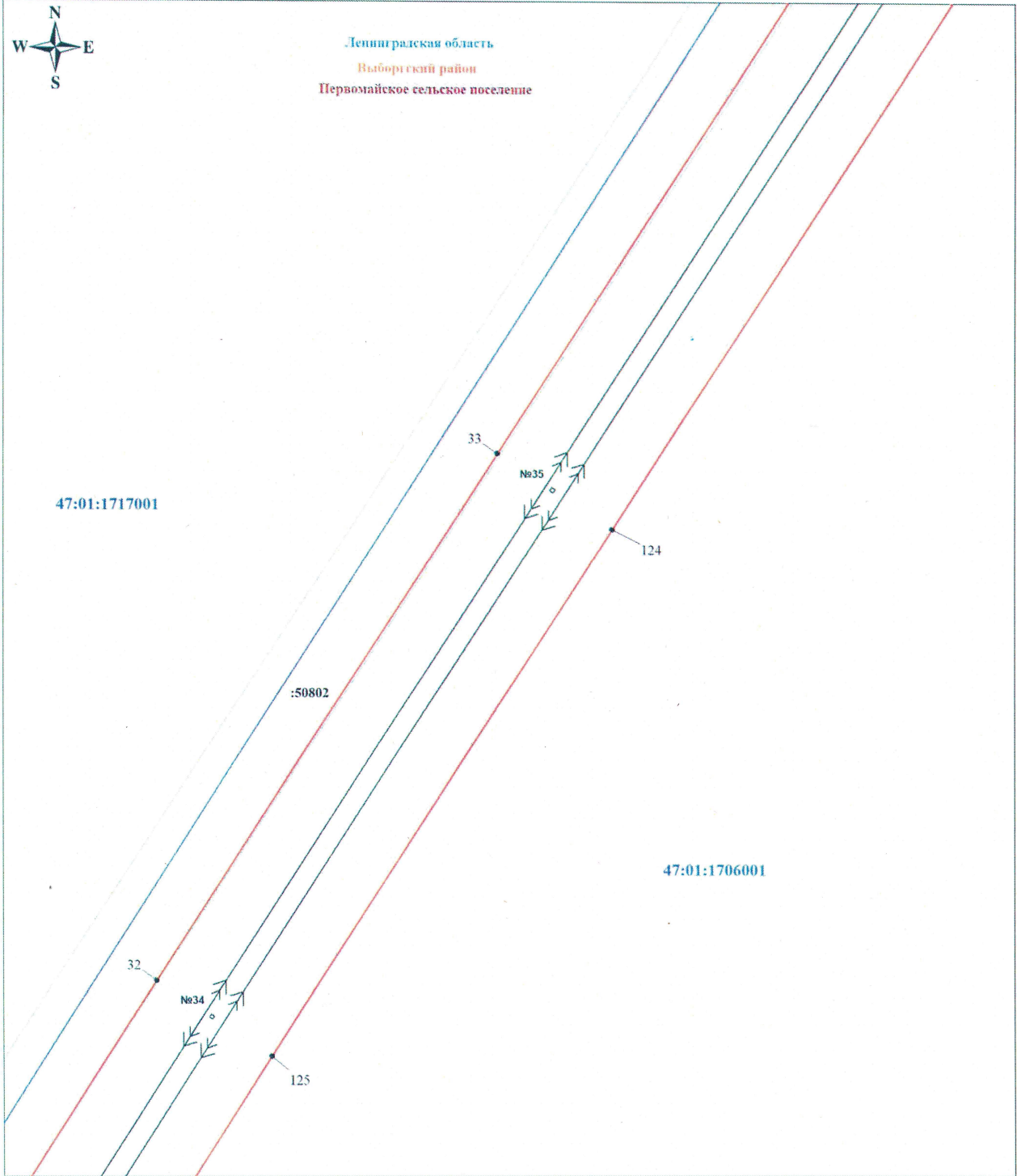
Подпись _____ Шелякина А.



Дата 08 декабря 2023 г.



Ленинградская область
Выборгский район
Первомайское сельское поселение



Масштаб 1:1000

Используемые условные знаки и обозначения:

	Обозначение характерной точки границы публичного сервитута		№ 53474	Номер земельного участка, учтенного в ЕГРН		Линия ВЛ 35 кВ Зеленогорская-1
	Граница публичного сервитута			Граница кадастрового квартала		
	Граница земельного участка, учтенного в ЕГРН		47:01:1717001	Номер кадастрового квартала		

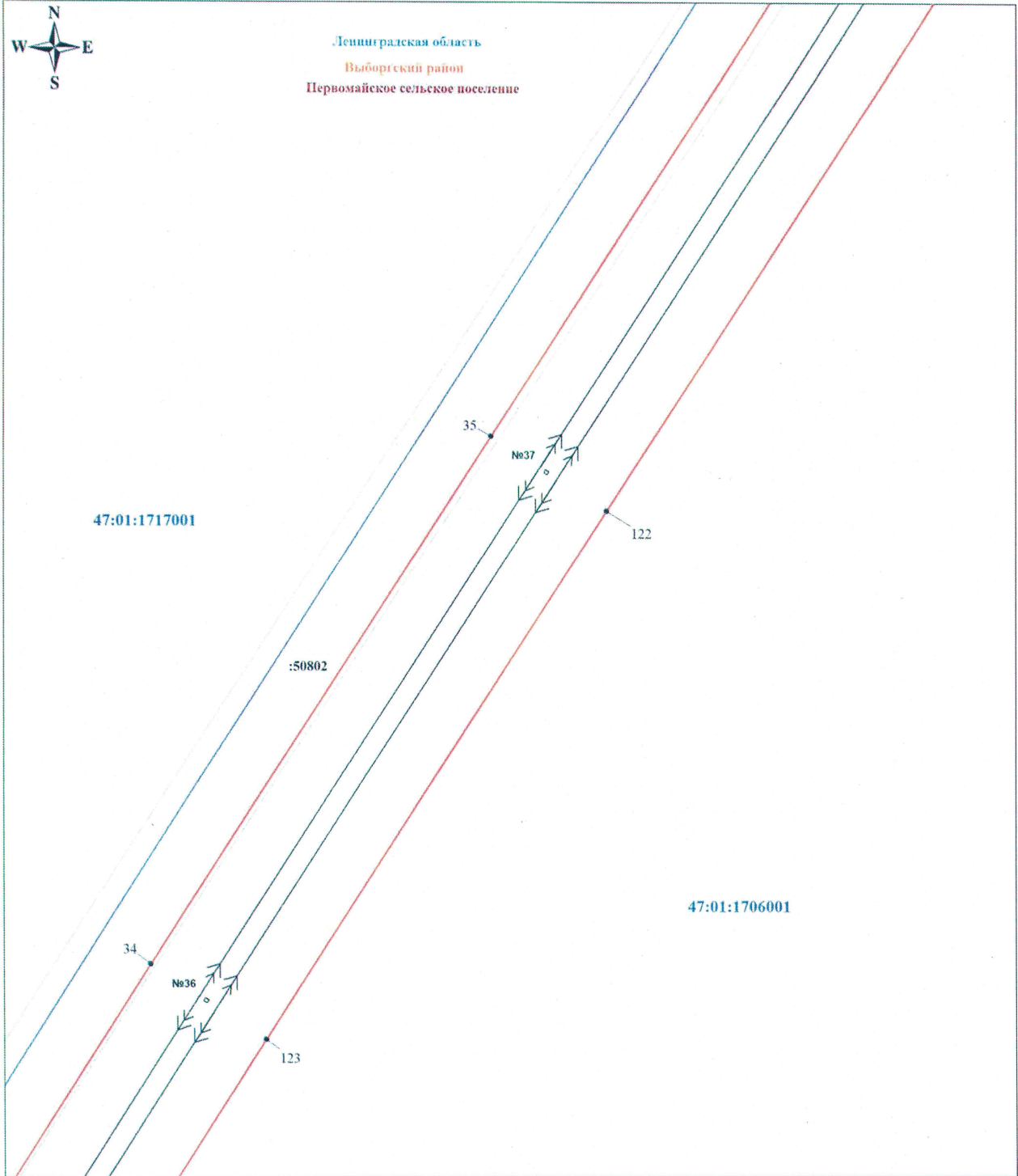
Подпись _____ Шелажинский А.



Дата 08 декабря 2023 г.










Ленинградская область
Выборгский район
Червомайское сельское поселение



Масштаб 1:1000

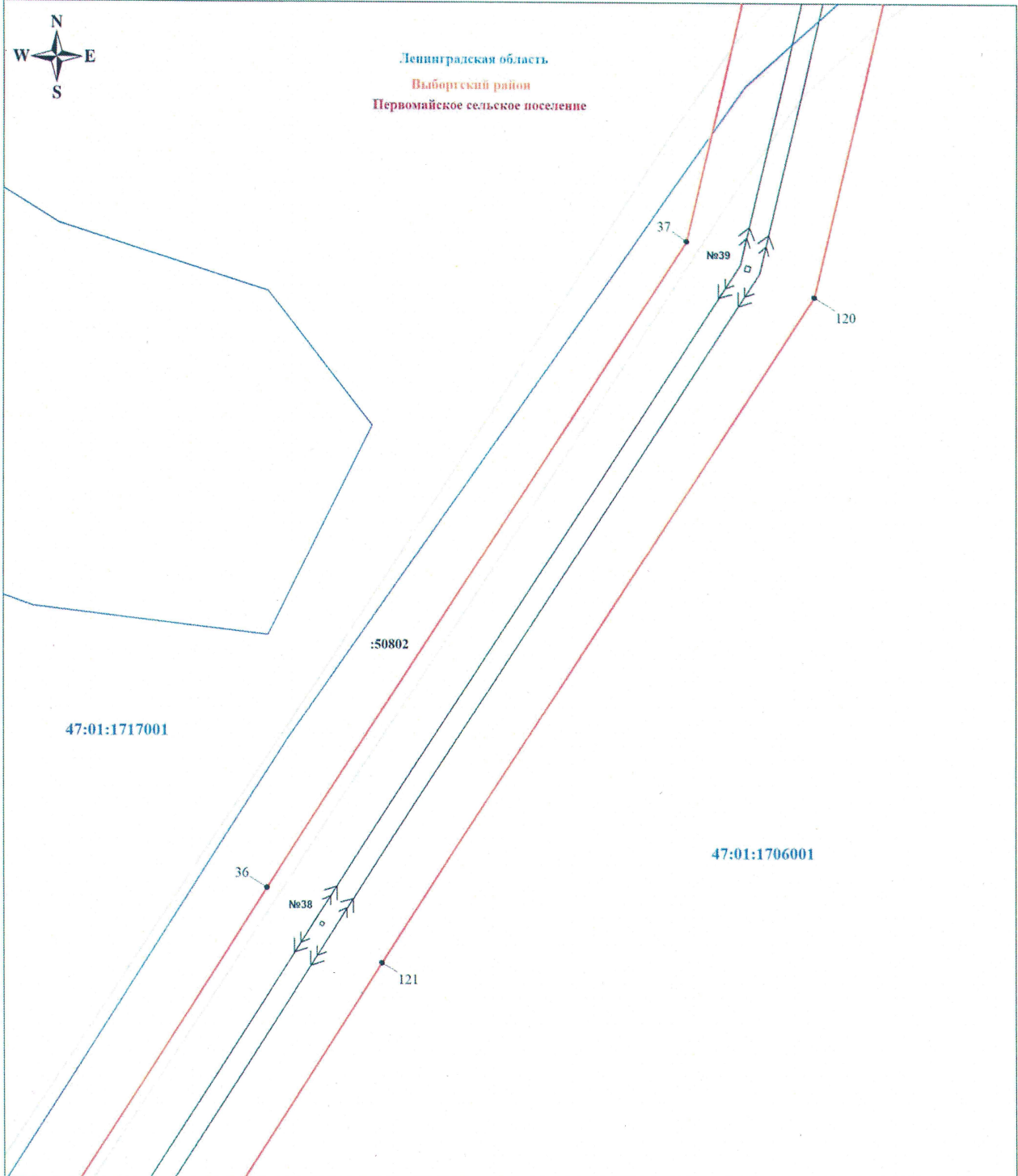
Используемые условные знаки и обозначения:

	Обозначение характерной точки границы публичного сервитута		№3474	Номер земельного участка, учтенного в ЕГРН		Линия В.Л 35 кВ Зеленогорская-1
	Граница публичного сервитута			Граница кадастрового квартала		
	Граница земельного участка, учтенного в ЕГРН		47:01:1717001	Номер кадастрового квартала		

Подпись










Дата 08 декабря 2023 г.



Масштаб 1:1000

Используемые условные знаки и обозначения:

	Обозначение характерной точки границы публичного сервитута		№53474	Номер земельного участка, учтенного в ЕГРН		Линия ВЛ 35 кВ Зеленогорская-1
	Граница публичного сервитута			Граница кадастрового квартала		
	Граница земельного участка, учтенного в ЕГРН		47:01:1717001	Номер кадастрового квартала		

Подпись



Дата 08 декабря 2023 г.



Ленинградская область
Выборгский район
Первомайское сельское поселение








47:01:1717001

:50802

47:01:1706001

Масштаб 1:1000

Используемые условные знаки и обозначения:

- | | | | | | |
|---|--|---|--|---|--------------------------------|
|  | Обозначение характерной точки границы публичного сервитута |  | Номер земельного участка, учтенного в ЕГРН |  | Линия ВЛ 35 кВ Зеленогорская-1 |
|  | Граница публичного сервитута |  | Граница кадастрового квартала | | |
|  | Граница земельного участка, учтенного в ЕГРН |  | Номер кадастрового квартала | | |

Подпись _____

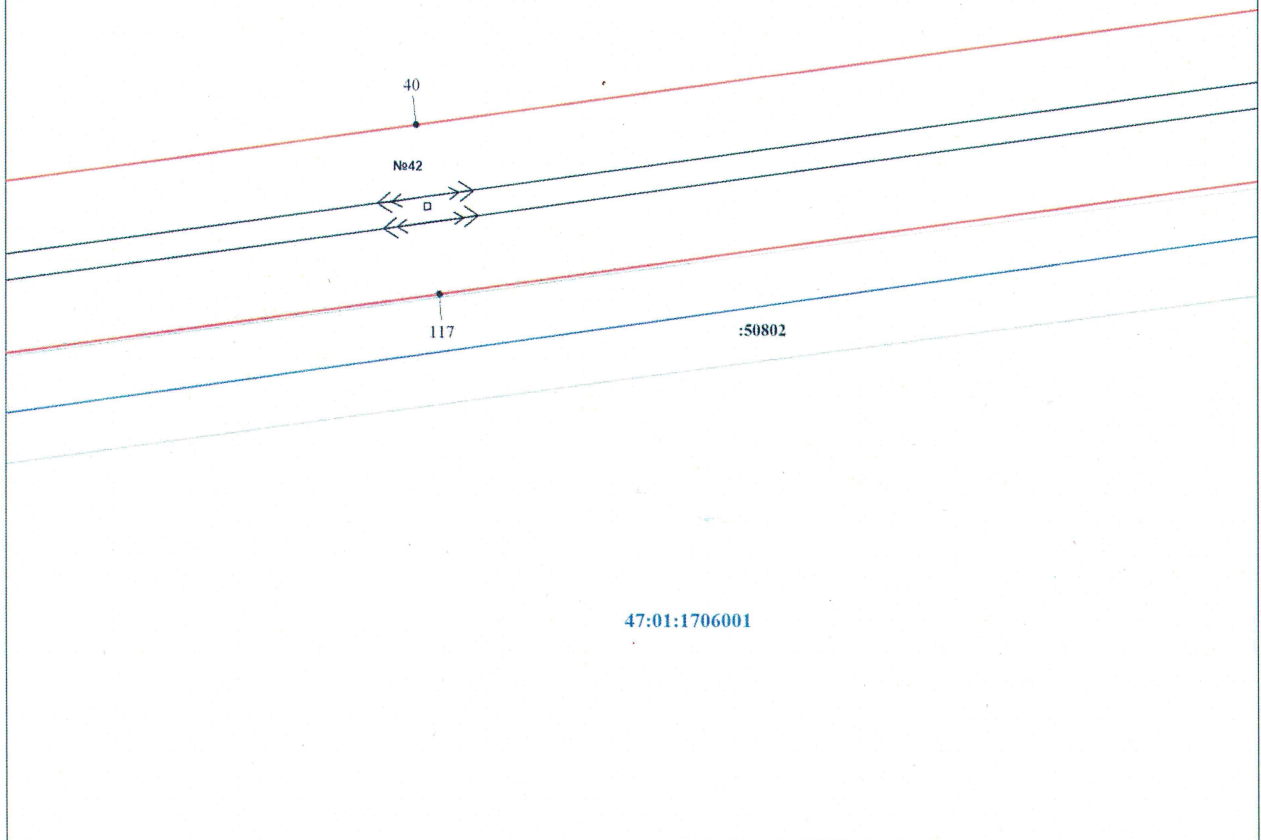


Дата 08 декабря 2023 г.



Ленинградская область
Выборгский район
Первомайское сельское поселение








47:01:1717001



47:01:1706001

Масштаб 1:1000

Используемые условные знаки и обозначения:

	Обозначение характерной точки границы публичного сервитута		№ 53474	Номер земельного участка, учтенного в ЕГРН		Линия ВЛ 35 кВ Зеленогорская-1
	Граница публичного сервитута			Граница кадастрового квартала		
	Граница земельного участка, учтенного в ЕГРН		47:01:1717001	Номер кадастрового квартала		

Подпись _____
Шелякина А.




Дата 08 декабря 2023 г.










Ленинградская область
Выборгский район
Первомайское сельское поселение

47:01:1717001



Масштаб 1:1000

Используемые условные знаки и обозначения:

 1	Обозначение характерной точки границы публичного сервитута	 53474	Номер земельного участка, учтенного в ЕГРН		Линия ВЛ 35 кВ Зеленогорская-1
	Граница публичного сервитута		Граница кадастрового квартала		
	Граница земельного участка, учтенного в ЕГРН		47:01:1717001	Номер кадастрового квартала	

Подпись

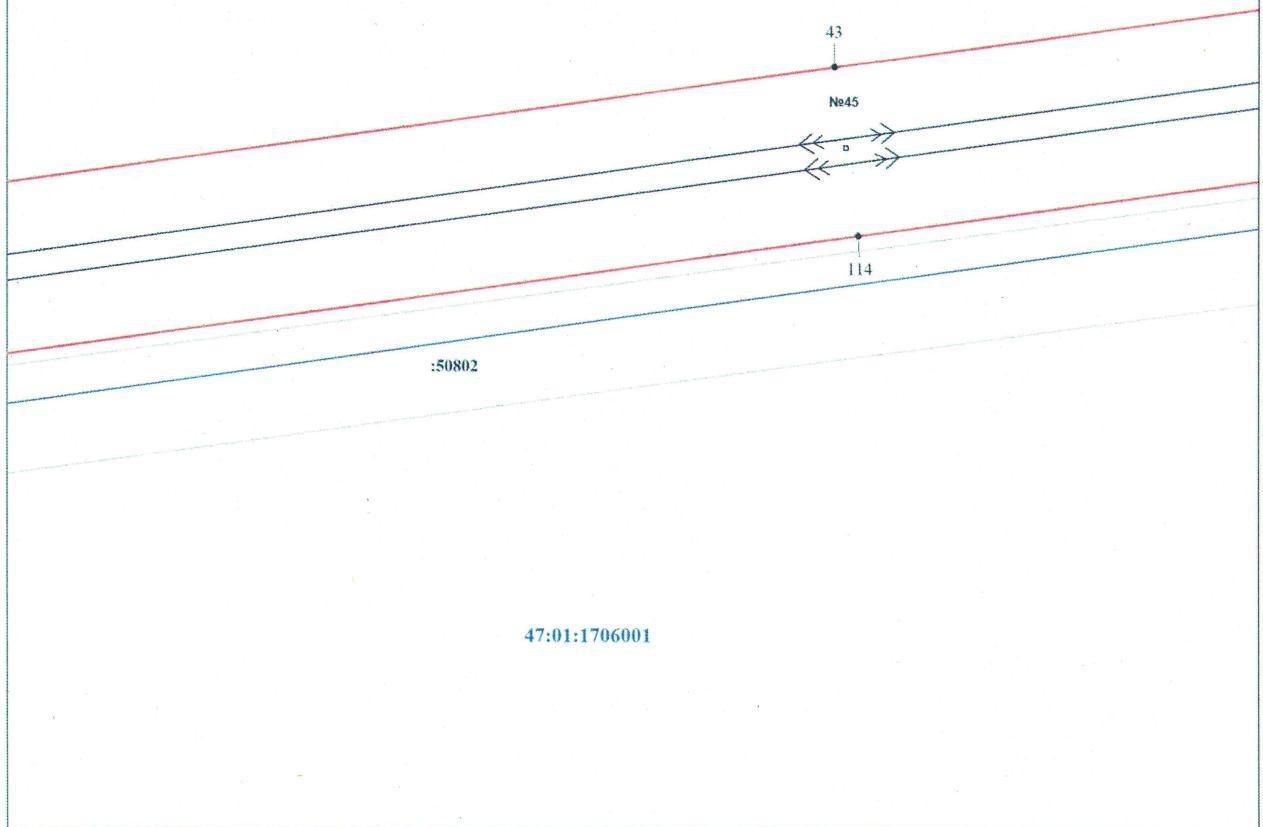


Дата 08 декабря 2023 г.










Ленинградская область
Выборгский район
Первомайское сельское поселение

47:01:1717001



Масштаб 1:1000

Используемые условные знаки и обозначения:

	Обозначение характерной точки границы публичного сервитута		№53474	Номер земельного участка, учтенного в ЕГРН		Линия ВЛ 35 кВ Зеленогорская-1
	Граница публичного сервитута			Граница кадастрового квартала		
	Граница земельного участка, учтенного в ЕГРН		47.01.1717001	Номер кадастрового квартала		

Подпись _____




Дата 08 декабря 2023 г.










Ленинградская область
Выборгский район
Первомайское сельское поселение

47:01:1717001



Масштаб 1:1000

Используемые условные знаки и обозначения:

	Обозначение характерной точки границы публичного сервитута		Номер земельного участка, учтенного в ЕГРН		Линия В.Л 35 кВ Зеленогорская-1
	Граница публичного сервитута		Граница кадастрового квартала		
	Граница земельного участка, учтенного в ЕГРН		Номер кадастрового квартала		

Подпись




Дата 08 декабря 2023 г.



Ленинградская область
Выборгский район
Первомайское сельское поселение

47:01:1717001



47:01:1706001

:50802

Масштаб 1:1000

Используемые условные знаки и обозначения:

- | | | | | | |
|---|--|---------------|--|--|--------------------------------|
| 1 | Обозначение характерной точки границы публичного сервитута | :53474 | Номер земельного участка, учтенного в ЕГРН | | Линия ВЛ 35 кВ Зеленогорская-1 |
| | Граница публичного сервитута | | Граница кадастрового квартала | | |
| | Граница земельного участка, учтенного в ЕГРН | 47:01:1717001 | Номер кадастрового квартала | | |

Подпись _____ Шелягина А.

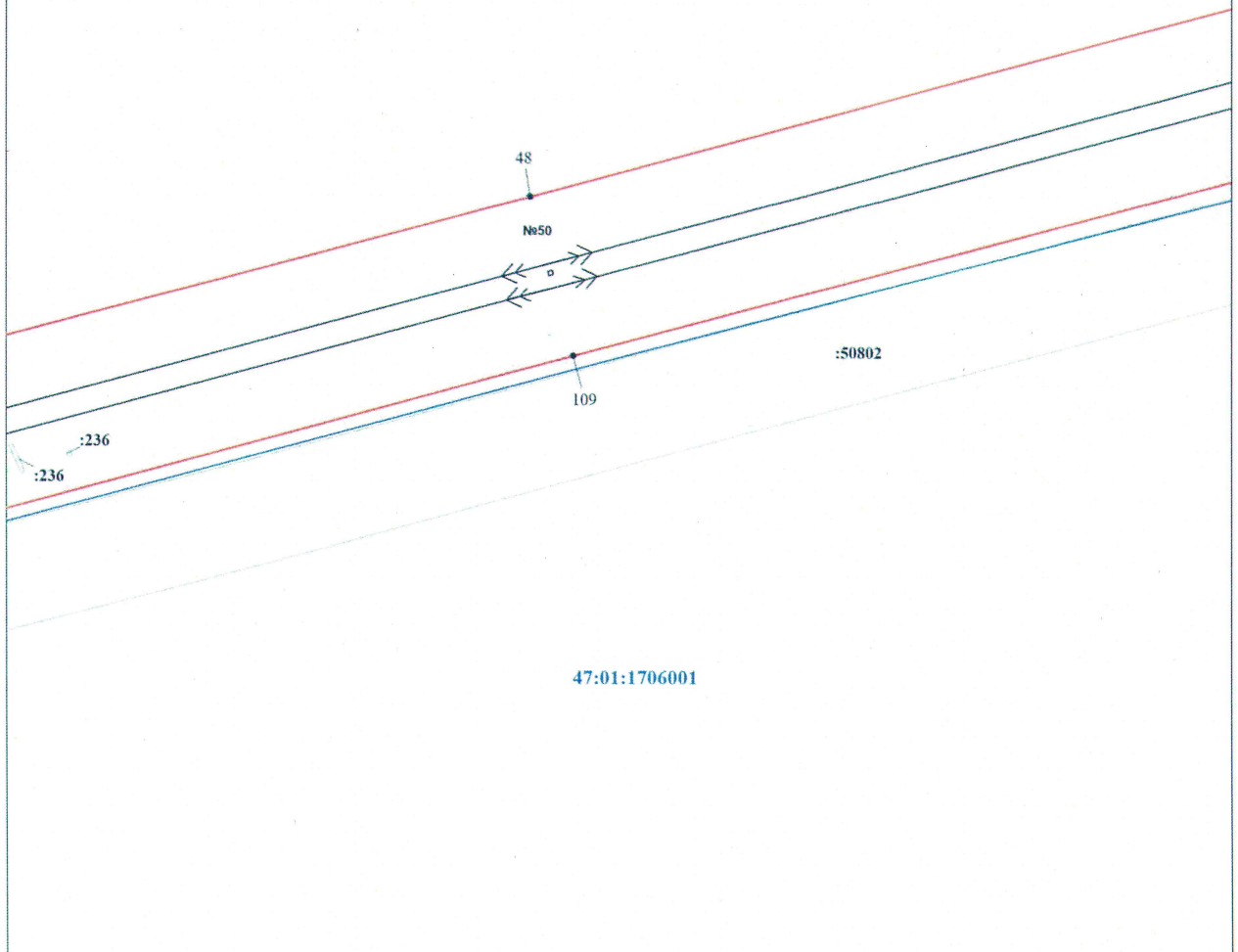


Дата 08 декабря 2023 г.



Ленинградская область
Выборгский район
Первомайское сельское поселение

47:01:1717001



Масштаб 1:1000

Используемые условные знаки и обозначения:



Обозначение характерной точки границы публичного сервитута
Граница публичного сервитута
Граница земельного участка, учтенного в ЕГРН



Номер земельного участка, учтенного в ЕГРН
Граница кадастрового квартала
Номер кадастрового квартала



Линия ВЛ 35 кВ Зеленогорская-1

Подпись

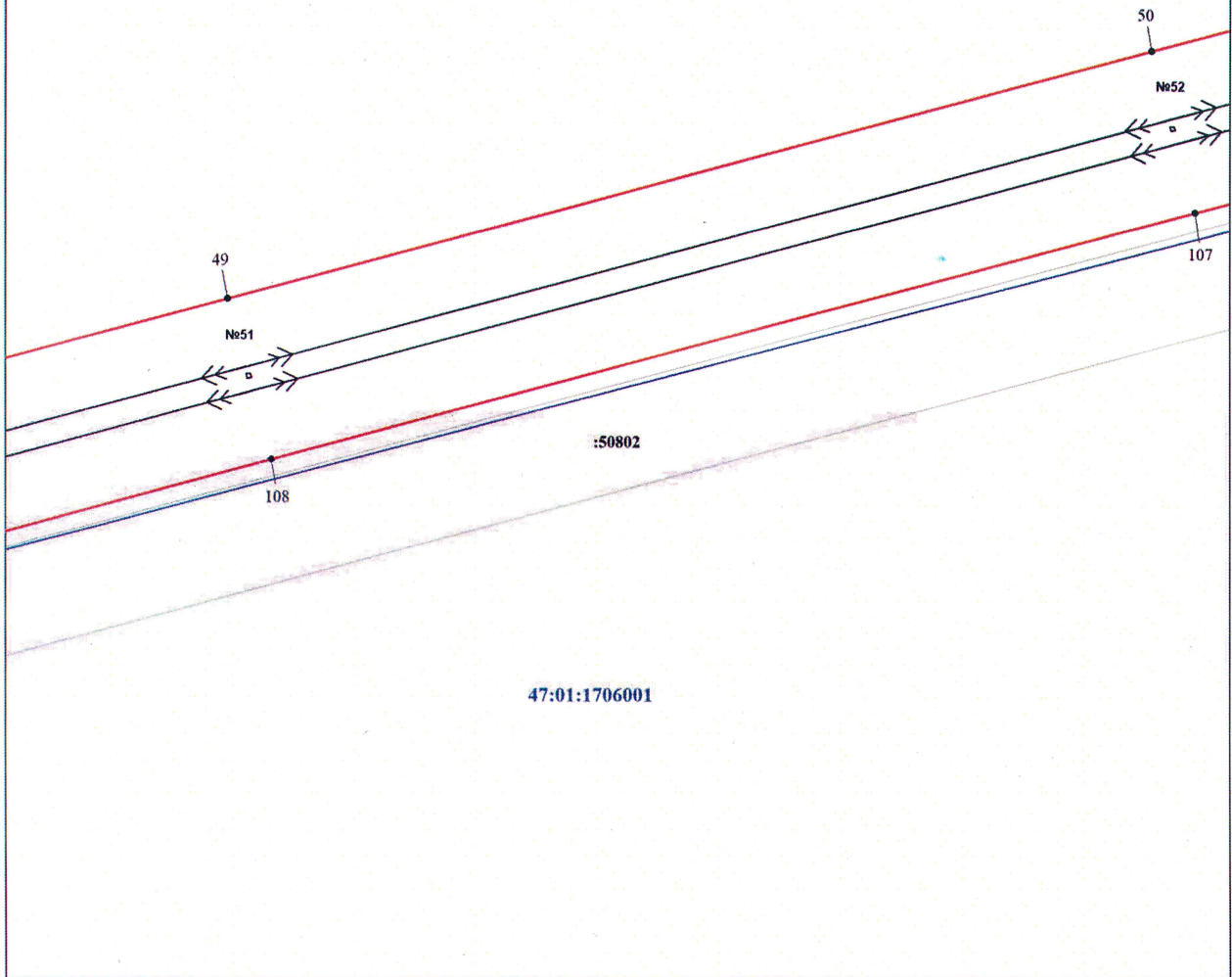


Дата 08 декабря 2023 г.



Ленинградская область
Выборгский район
Первомайское сельское поселение

47:01:1717001










:50802

47:01:1706001

Масштаб 1:1000

Используемые условные знаки и обозначения:

	Обозначение характерной точки границы публичного сервитута		Номер земельного участка, учтенного в ЕГРН		Линия ВЛ 35 кВ Зеленогорская-1
	Граница публичного сервитута		Граница кадастрового квартала		
	Граница земельного участка, учтенного в ЕГРН		Номер кадастрового квартала		

Подпись _____

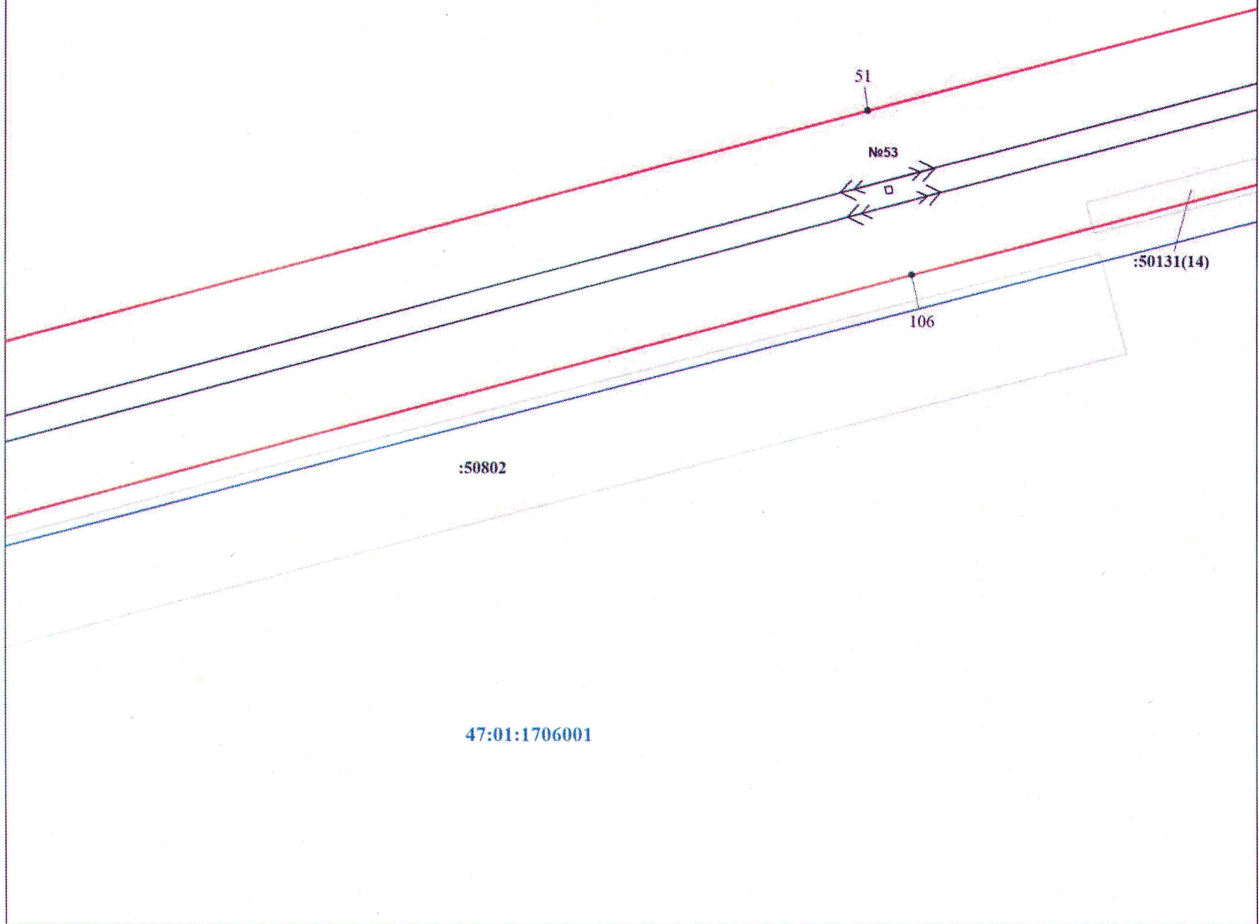


Дата 08 декабря 2023 г.










Ленинградская область
Выборгский район
Первомайское сельское поселение

47:01:1717001



Масштаб 1:1000

Используемые условные знаки и обозначения:

	Обозначение характерной точки границы публичного сервитута		Номер земельного участка, учтенного в ЕГРН		Линия ВЛ 35 кВ Зеленогорская-1
	Граница публичного сервитута		Граница кадастрового квартала		
	Граница земельного участка, учтенного в ЕГРН		Номер кадастрового квартала		

Подпись _____ Шелякин А. А.

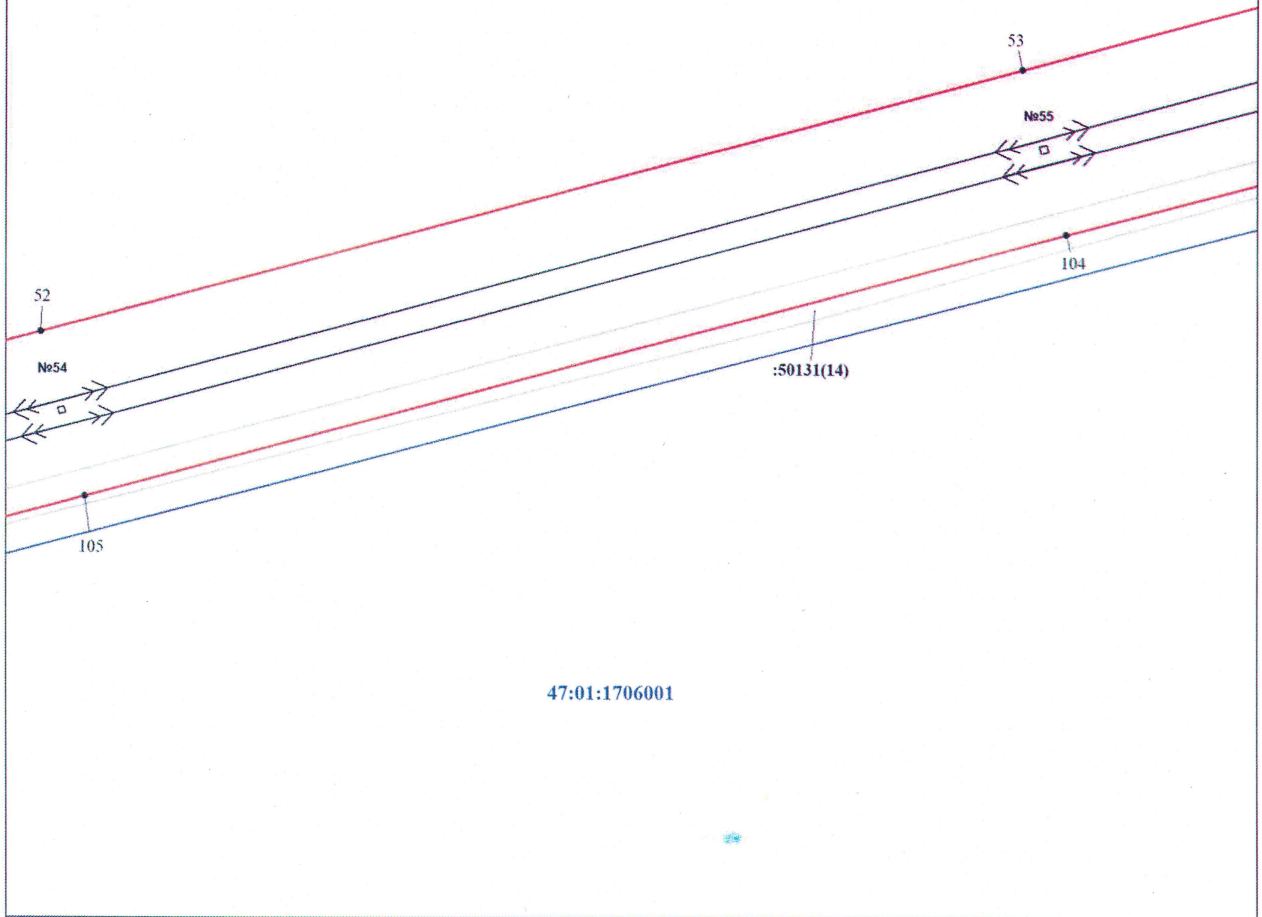


Дата 08 декабря 2023 г.



Ленинградская область
Выборгский район
Первомайское сельское поселение

47:01:1717001



47:01:1706001

Масштаб 1:1000

Используемые условные знаки и обозначения:



Обозначение характерной точки границы публичного сервитута

Граница публичного сервитута

Граница земельного участка, учтенного в ЕГРН

:53474

Номер земельного участка, учтенного в ЕГРН

47:01:1717001

Граница кадастрового квартала

Номер кадастрового квартала



Линия ВЛ 35 кВ Зеленогорская-1

Подпись

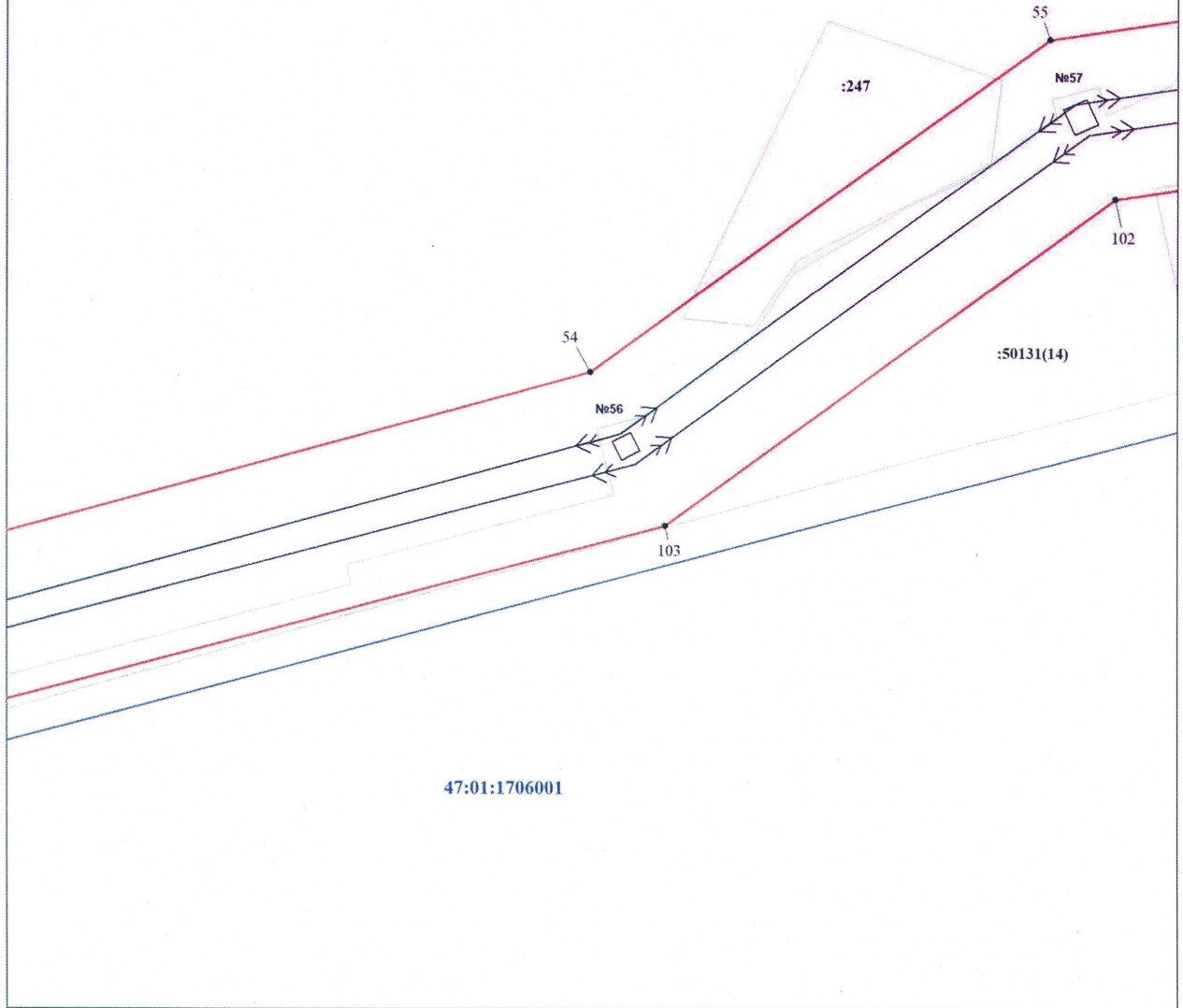


Дата 08 декабря 2023 г.



Ленинградская область
Выборгский район
Первомайское сельское поселение

47:01:1717001



47:01:1706001

Масштаб 1:1000

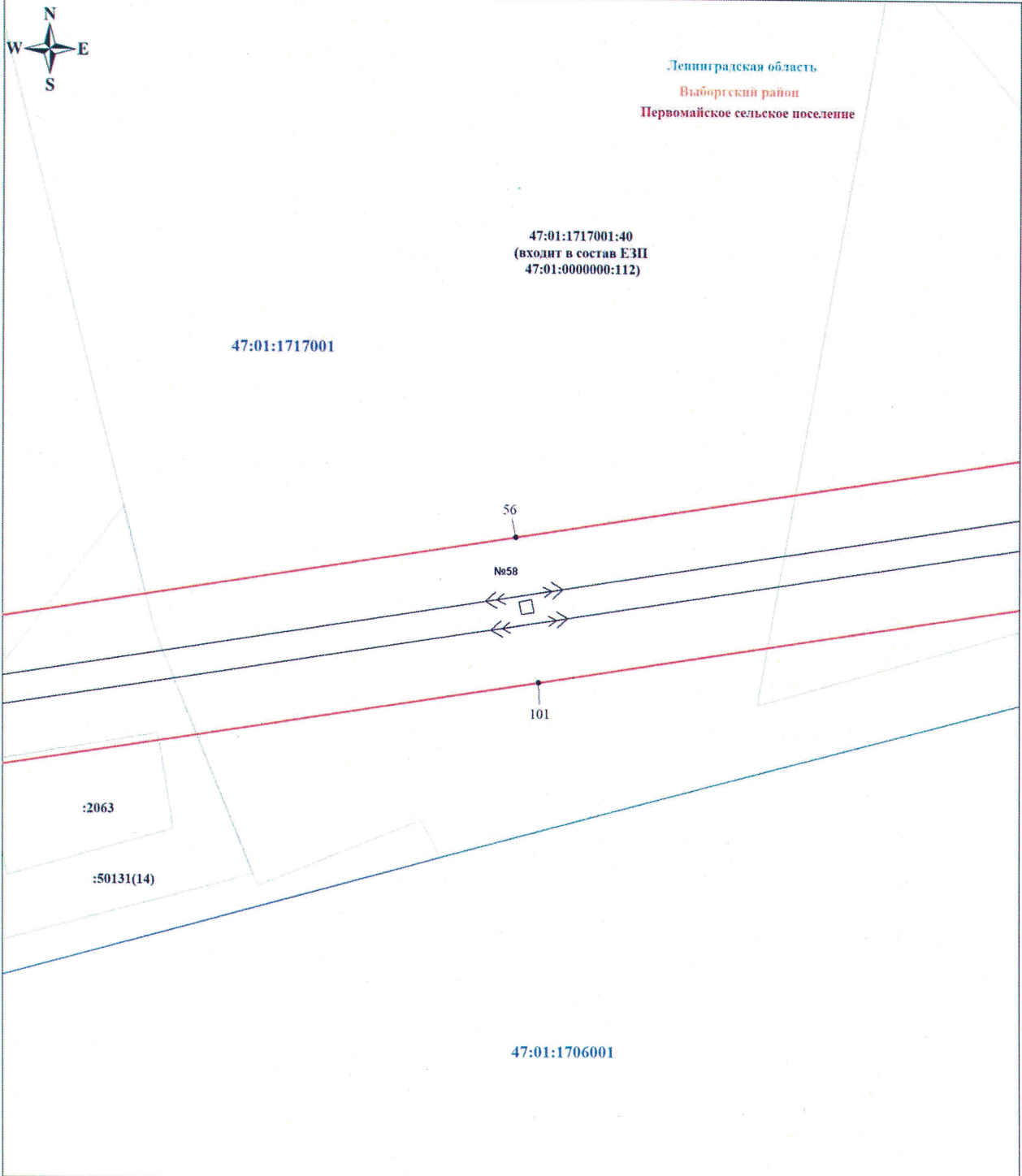
Используемые условные знаки и обозначения:

- | | | | | | |
|--|--|--|--|--|-------------------------------|
| | Обозначение характерной точки границы публичного сервитута | | Номер земельного участка, учтенного в ЕГРН | | Линия ВЛ 35 кВ Зеленгорская-1 |
| | Граница публичного сервитута | | Граница кадастрового квартала | | |
| | Граница земельного участка, учтенного в ЕГРН | | Номер кадастрового квартала | | |

Подпись










Дата 08 декабря 2023 г.



Масштаб 1:1000

Используемые условные знаки и обозначения:

 1	Обозначение характерной точки границы публичного сервитута	 53474	Номер земельного участка, учтенного в ЕГРН		Линия ВЛ 35 кВ Зеленогорская-1
	Граница публичного сервитута		Граница кадастрового квартала		
	Граница земельного участка, учтенного в ЕГРН	 47:01:1717001	Номер кадастрового квартала		

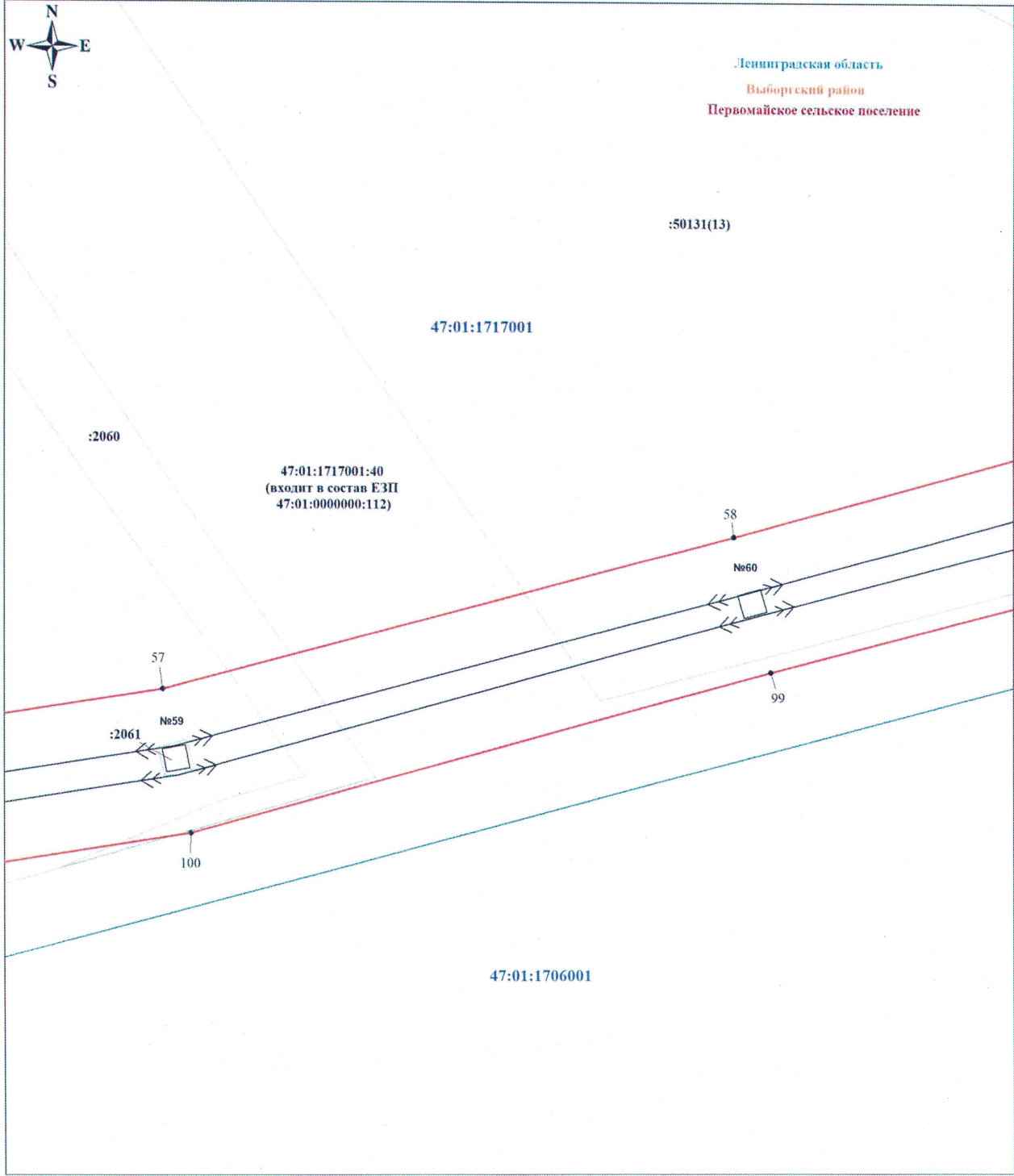
Подпись _____



Дата 08 декабря 2023 г.










Ленинградская область
Выборгский район
Первомайское сельское поселение



Масштаб 1:1000

Используемые условные знаки и обозначения:

 1	Обозначение характерной точки границы публичного сервитута	 53474	Номер земельного участка, учтенного в ЕГРН		Линия ВЛ 35 кВ Зеленогорская-1
	Граница публичного сервитута		Граница кадастрового квартала		
	Граница земельного участка, учтенного в ЕГРН	 47:01:1717001	Номер кадастрового квартала		


Подпись _____



Дата 08 декабря 2023 г.










Ленинградская область
Выборгский район
Первомайское сельское поселение



Масштаб 1:1000


Используемые условные знаки и обозначения:

- | | | | | | | |
|---|--|---|---------------|--|---|--------------------------------|
|  | Обозначение характерной точки границы публичного сервитута |  | №53474 | Номер земельного участка, учтенного в ЕГРН |  | Линия ВЛ 35 кВ Зеленогорская-1 |
|  | Граница публичного сервитута |  | | Граница кадастрового квартала | | |
|  | Граница земельного участка, учтенного в ЕГРН |  | 47:01:1717001 | Номер кадастрового квартала | | |

Подпись _____










Дата 08 декабря 2023 г.



Масштаб 1:1000

Используемые условные знаки и обозначения:

	Обозначение характерной точки границы публичного сервитута		№53474	Номер земельного участка, учтенного в ЕГРН		Линия ВЛ 35 кВ Зеленогорская-1
	Граница публичного сервитута			Граница кадастрового квартала		
	Граница земельного участка, учтенного в ЕГРН		47:01:1717001	Номер кадастрового квартала		

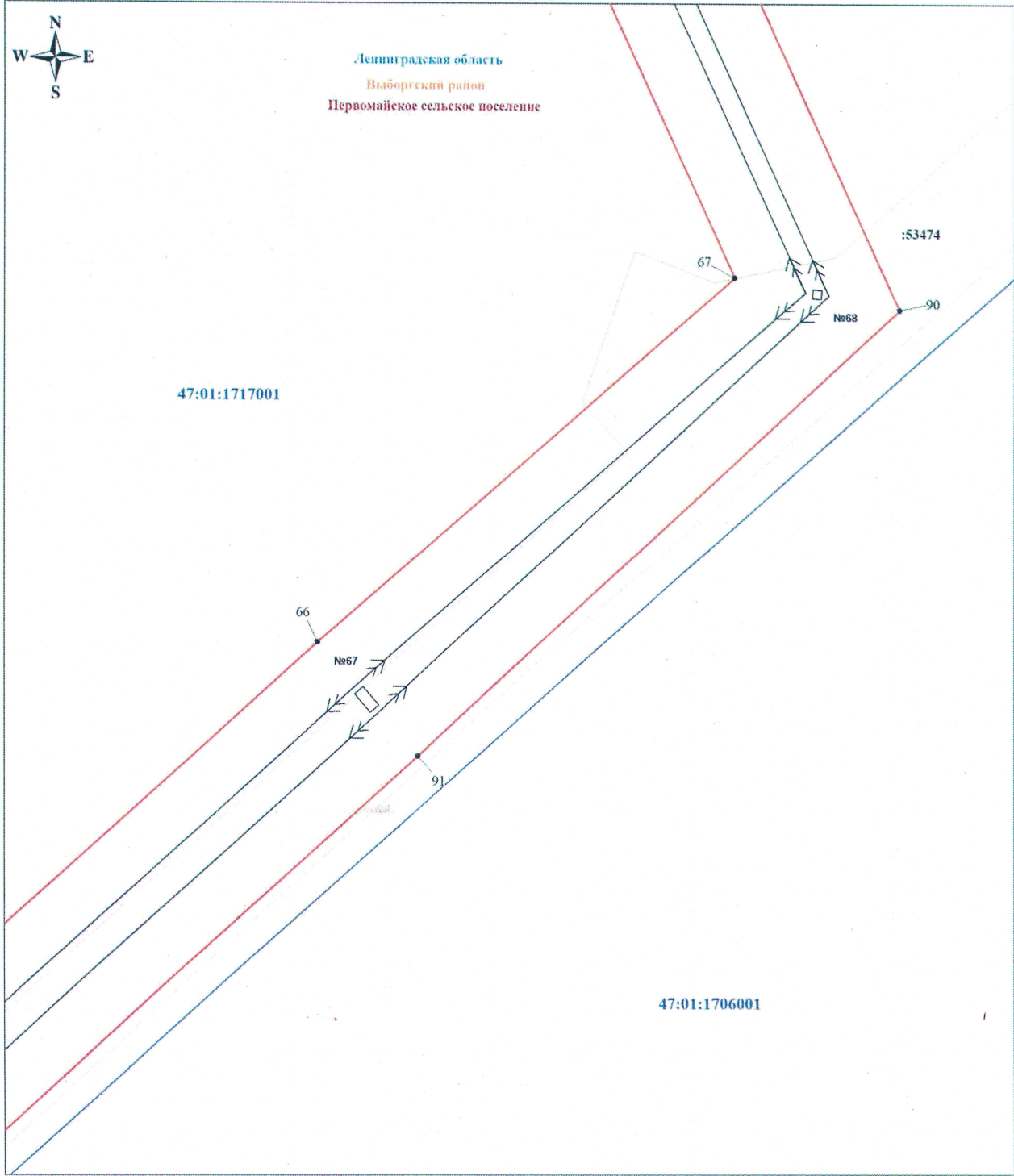
Подпись _____



Дата 08 декабря 2023 г.










Ленинградская область
Выборгский район
Первомайское сельское поселение



Масштаб 1:1000

Используемые условные знаки и обозначения:

	Обозначение характерной точки границ публичного сервитута		№ 53474	Номер земельного участка, учтенного в ЕГРН		Линия ВЛ 35 кВ Зеленогорская-1
	Граница публичного сервитута			Граница кадастрового квартала		
	Граница земельного участка, учтенного в ЕГРН		47:01:1717001	Номер кадастрового квартала		

Подпись _____



Дата 08 декабря 2023 г.



Ленинградская область
Выборгский район
Первомайское сельское поселение








47:01:1717001

69 №70 88

68 №69 89

Масштаб 1:1000

Используемые условные знаки и обозначения:

	Обозначение характерной точки границ публичного сервитута		53474	Номер земельного участка, учтенного в ЕГРН		Линия ВЛ 35 кВ Зеленогорская-1
	Граница публичного сервитута			Граница кадастрового квартала		
	Граница земельного участка, учтенного в ЕГРН		47:01:1717001	Номер кадастрового квартала		

Подпись _____ Шелякина А.

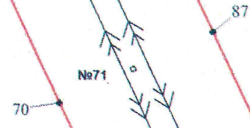


Дата 08 декабря 2023 г.










Ленинградская область
Выборгский район
Первомайское сельское поселение

47:01:1717001



Масштаб 1:1000

Используемые условные знаки и обозначения:

	Обозначение характерной точки границы публичного сервитута		53474	Номер земельного участка, учтенного в ЕГРН		Линия ВЛ 35 кВ Зеленогорская-1
	Граница публичного сервитута			Граница кадастрового квартала		
	Граница земельного участка, учтенного в ЕГРН		47:01:1717001	Номер кадастрового квартала		

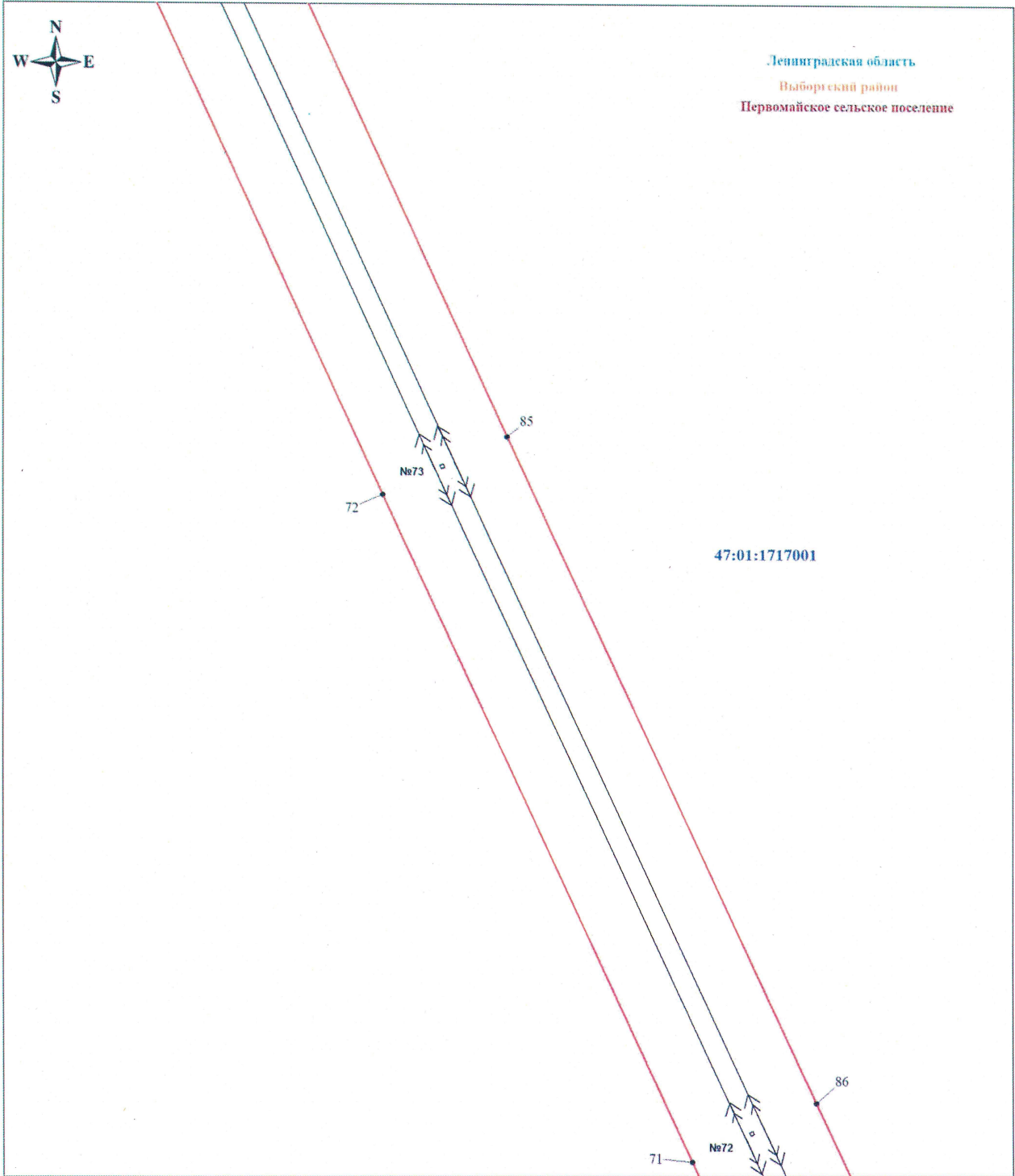
Подпись



Дата 08 декабря 2023 г.










Ленинградская область
Выборгский район
Первомайское сельское поселение



Масштаб 1:1000

Используемые условные знаки и обозначения:

	Обозначение характерной точки границы публичного сервитута		Номер земельного участка, учтенного в ЕГРН		Линия ВЛ 35 кВ Зеленогорская-1
	Граница публичного сервитута		Граница кадастрового квартала		
	Граница земельного участка, учтенного в ЕГРН		Номер кадастрового квартала		

Подпись _____

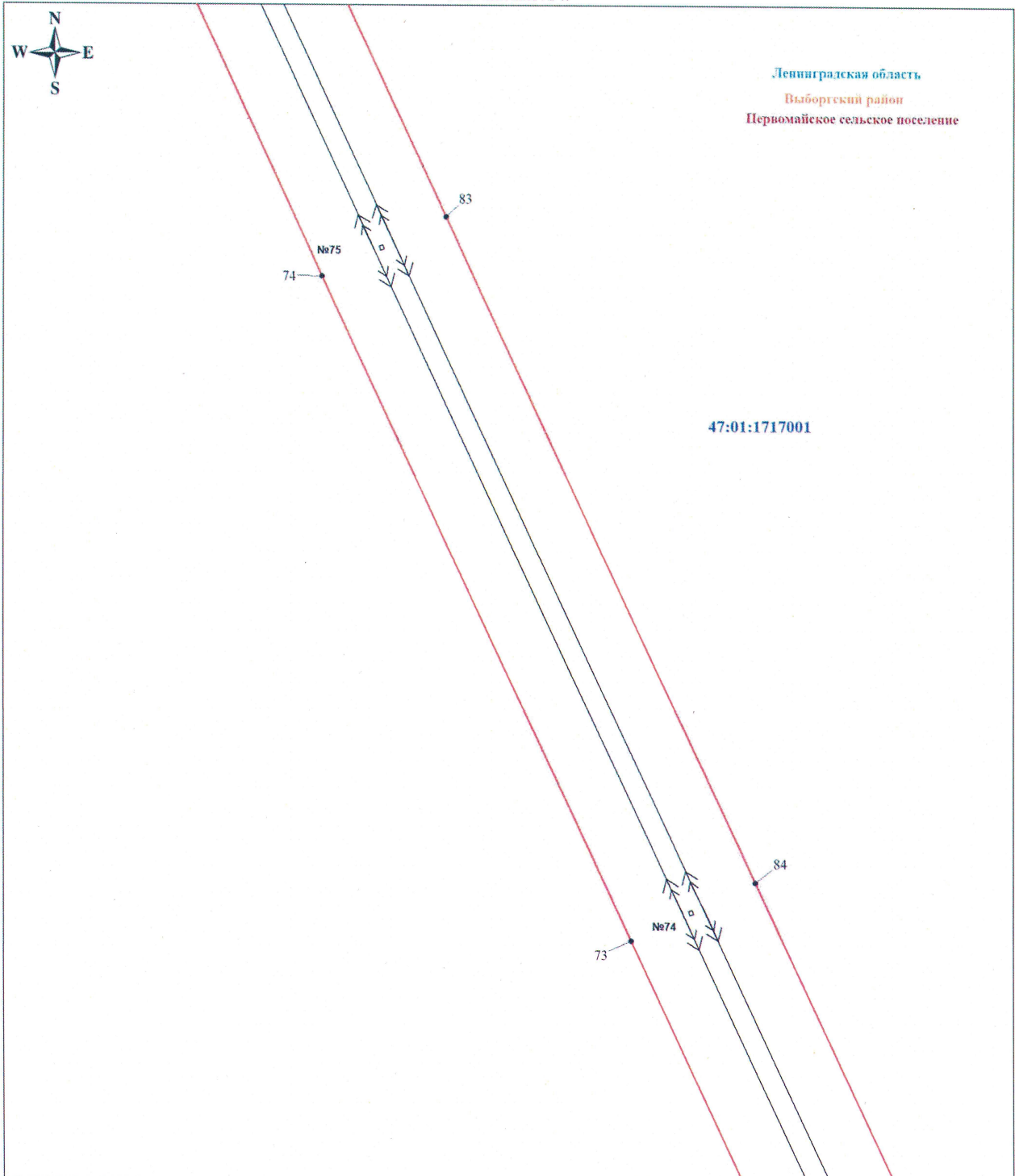


Шелякина

Дата 08 декабря 2023 г.










Ленинградская область
Выборгский район
Первомайское сельское поселение



47:01:1717001

Масштаб 1:1000

Используемые условные знаки и обозначения:

	Обозначение характерной точки границы публичного сервитута		Номер земельного участка, учтенного в ЕГРН		Линия ВЛ 35 кВ Зеленогорская-1
	Граница публичного сервитута		Граница кадастрового квартала		
	Граница земельного участка, учтенного в ЕГРН		Номер кадастрового квартала		

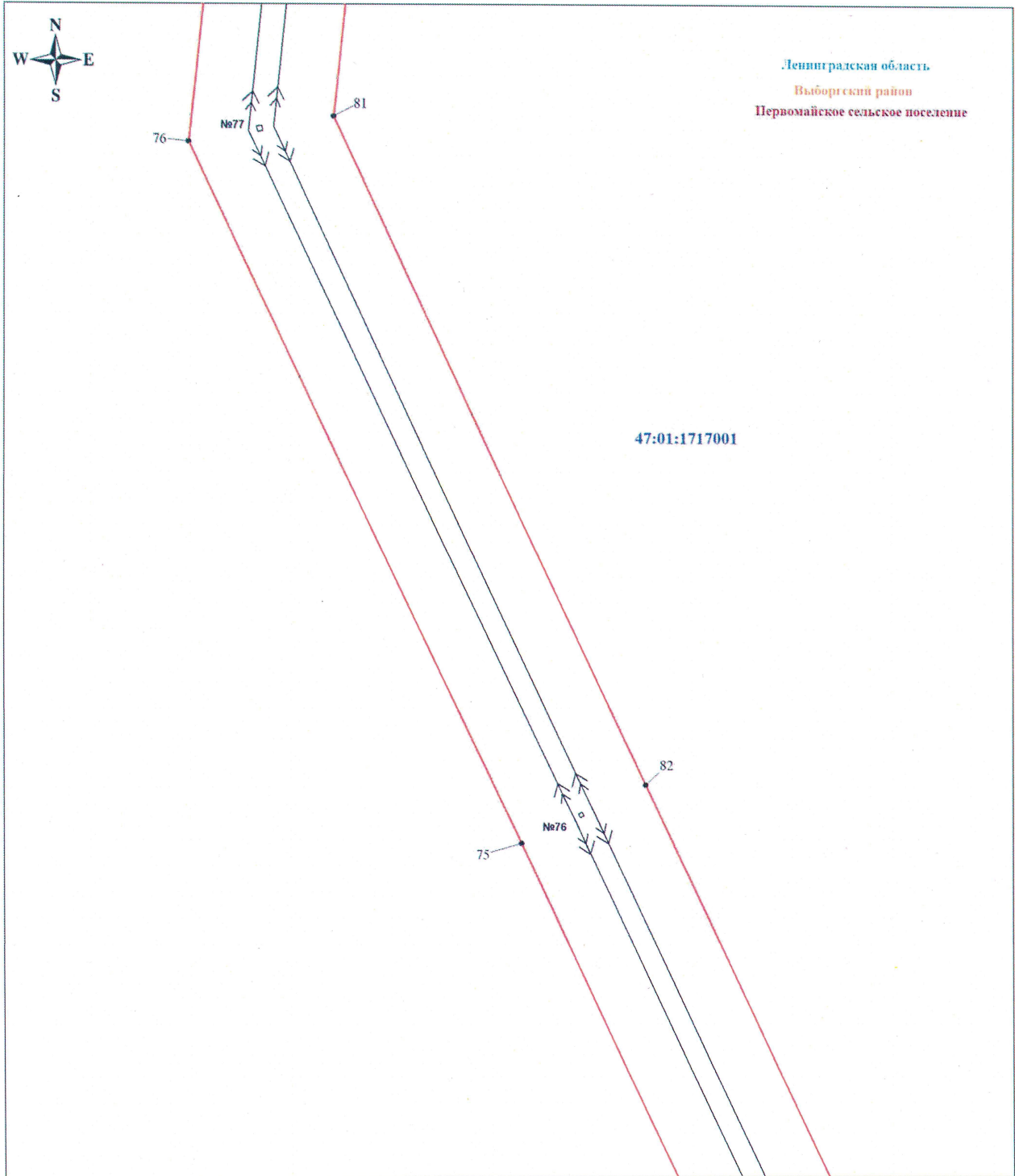
Подпись



Дата 08 декабря 2023 г.










Ленинградская область
Выборгский район
Первомайское сельское поселение



47:01:1717001

Масштаб 1:1000

Используемые условные знаки и обозначения:

- | | | | | | |
|---|--|---|--|---|--------------------------------|
|  1 | Обозначение характерной точки границы публичного сервитута |  :53474 | Номер земельного участка, учтенного в ЕГРН |  | Линия ВЛ 35 кВ Зеленогорская-1 |
|  | Граница публичного сервитута |  | Граница кадастрового квартала | | |
|  | Граница земельного участка, учтенного в ЕГРН |  47:01:1717001 | Номер кадастрового квартала | | |


Подпись _____



Дата 08 декабря 2023 г.











Ленинградская область
Выборгский район
Первомайское сельское поселение



Масштаб 1:1000

Используемые условные знаки и обозначения:

	Обозначение характерной точки границы публичного сервитута		№34474 Номер земельного участка, учтенного в ЕГРН		Граница территории подстанции
	Граница публичного сервитута		Граница кадастрового квартала		Линия ВЛ 35 кВ Зеленогорская-1
	Граница земельного участка, учтенного в ЕГРН		47:01:1717001 Номер кадастрового квартала		

Подпись



Дата 08 декабря 2023 г.