

ЛЕНИНГРАДСКИЙ ОБЛАСТНОЙ КОМИТЕТ ПО УПРАВЛЕНИЮ  
ГОСУДАРСТВЕННЫМ ИМУЩЕСТВОМ  
(ЛЕНОБЛКОМИМУЩЕСТВО)

**РАСПОРЯЖЕНИЕ**

20 января 2021 года

№ 28

**Об установлении публичного сервитута на земельные участки,  
расположенные в Кировском муниципальном районе Ленинградской  
области**

На основании статьи 23, подпункта 1 статьи 39.37, подпункта 2 статьи 39.38, статей 39.39, 39.41 – 39.43, 39.45, 39.50 Земельного кодекса Российской Федерации, статьи 14 Федерального закона от 13.07.2015 № 218 – ФЗ "О государственной регистрации недвижимости", схемы территориального планирования Ленинградской области, утвержденной постановлением Правительства Ленинградской области от 29.12.2012 № 460, распоряжения Правительства Ленинградской области от 31.05.2018 № 272-р «Об утверждении проекта планировки территории и проекта межевания территории линейного объекта регионального значения «ВЛ 110 кВ «Дубровская – 4» (реконструкция)», свидетельства о государственной регистрации права собственности на ВЛ 110 кВ Дубровская – 4 от 29.12.2009 запись регистрации № 47-78-01/020/2009-436, инвестиционной программы ПАО «Россети Ленэнерго», утвержденной приказом Минэнерго России от 02.12.2019 № 16@ «Об утверждении изменений, вносимых в

инвестиционную программу ПАО «Россети Ленэнерго», утвержденную приказом Минэнерго России от 28.12.2015 № 1041, с изменениями, внесенными приказом Минэнерго России от 21.12.2018 № 27@», в соответствии с пунктом 2.41 Положения о Ленинградском областном комитете по управлению государственным имуществом, утвержденного постановлением Правительства Ленинградской области от 23.04.2010 № 102, и в связи с ходатайством публичного акционерного общества «Россети Ленэнерго» (ОГРН 1027809170300, ИНН 7803002209, адрес местонахождения: 196247, г. Санкт-Петербург, пл. Конституции, д. 1, e-mail: office@lenenergo.ru) от 25.11.2020 № ЛЭ/06-13/2245:

1. Установить публичный сервитут в отношении земельных участков согласно приложению 1.

Цель установления публичного сервитута – размещение объектов электросетевого хозяйства – ВЛ 110 кВ Дубровская – 4.

2. Утвердить границы публичного сервитута согласно приложению 2.

3. Публичный сервитут устанавливается на срок 49 лет.

4. Использование земельных участков (их частей) и (или) расположенных на них объектов недвижимого имущества в соответствии с их разрешенным использованием будет невозможно или существенно затруднено в связи с осуществлением сервитута в течение 5,08 месяцев.

5. Публичному акционерному обществу «Россети Ленэнерго» в течение 30 рабочих дней с даты издания распоряжения и далее ежегодно представлять в Леноблкомимущество график проведения работ по размещению объектов электросетевого хозяйства – ВЛ 110 кВ Дубровская – 4.

6. В течение пяти рабочих дней со дня принятия распоряжения об установлении публичного сервитута отделу формирования и учета земельных ресурсов Леноблкомимущества:

6.1 разместить распоряжение об установлении публичного сервитута на официальном сайте комитета (<http://kugi.lenobl.ru>) в информационно-телекоммуникационной сети "Интернет";

6.2 обеспечить опубликование указанного распоряжения в порядке, установленном для официального опубликования (обнародования) муниципальных правовых актов уставом МО «Кировский муниципальный район» Ленинградской области, МО «Кировск» Кировского муниципального района Ленинградской области, МО «Павловское городское поселение» Кировского муниципального района Ленинградской области, МО «Город Отрадное» Кировского муниципального района Ленинградской области;

6.3 направить копию распоряжения об установлении публичного сервитута в Управление Федеральной службы государственной регистрации, кадастра и картографии по Ленинградской области;

6.4 направить копию распоряжения правообладателям земельных участков;

6.5 направить обладателю публичного сервитута копию решения об установлении публичного сервитута.

7. Публичное акционерное общество «Россети Ленэнерго» обязано привести земельный участок в состояние, пригодное для использования в соответствии с видом разрешенного использования, снести инженерное сооружение, размещенное на основании публичного сервитута, в сроки предусмотренные пунктом 8 статьи 39.50 Земельного кодекса Российской Федерации.

8. Публичный сервитут устанавливается со дня внесения сведений о нём в Единый государственный реестр недвижимости.

9. Контроль за исполнением распоряжения возложить на заместителя председателя Леноблкомимущества Б.В. Яровенко.

Председатель комитета



А.Н.Карельский

Перечень земельных участков, в отношении которых устанавливается публичный  
сервитут

Адрес или иное описание местоположения земельного участка (участков), в отношении которого испрашивается публичный сервитут	Кадастровый номер
Ленинградская область, Кировский муниципальный район, Кировское городское поселение, г. Кировск	47:16:0101009:537
Ленинградская область, Кировский муниципальный район, Кировское городское поселение, г. Кировск	47:16:0101009:569
Ленинградская область, Кировский муниципальный район, от ГРЭС-8 в г. Кировск, около р. Нева на юго-запад мимо Дачное, Новинка, Павлово, Отрадное к ПС-207 около н.п. Ивановское	47:16:0000000:26030
Ленинградская область, Кировский муниципальный район, Кировское городское поселение, г. Кировск	47:16:0101009:570
Российская Федерация, Ленинградская область, Кировский муниципальный район, Кировское городское поселение, г. Кировск, ул. Железнодорожная, уч. 14а	47:16:0101009:578
Российская Федерация, Ленинградская область, Кировский муниципальный район, Кировское городское поселение. г. Кировск, ул. Железнодорожная, уч. 7в	47:16:0101009:541
Ленинградская область, Кировский муниципальный район, Кировское городское поселение, г. Кировск	47:16:0101009:567
Ленинградская область, Кировский муниципальный район, Кировское городское поселение, г. Кировск	47:16:0101009:620
Ленинградская область, Кировский район, от ГРЭС-8 в г. Кировск, около р. Нева на юго-запад мимо н.п. Дачное, Новинка, Павлово, Отрадное к ПС-207 около н.п. Ивановское	47:16:0325003:51
Ленинградская область, Кировский муниципальный район, Кировское городское поселение, ВЛ 110 кВ Дубровская-4	47:16:0325003:50
Ленинградская область, Кировский район	47:16:0325003:1
Ленинградская область, Кировский район	47:16:0325004:1
Ленинградская область, Кировский район	47:16:0911002:1
Ленинградская область, Кировский район, от ГРЭС-	47:16:0000000:26024

8 в г. Кировск, около р. Нева на юго-запад мимо н.п. Дачное, Новинка, Павлово, Отрадное к ПС-207 около н.п. Ивановское	
Ленинградская область, Кировский муниципальный район, от ГРЭС-8 в г. Кировск, около р. Нева на юго-запад мимо Дачное, Новинка, Павлово, Отрадное к ПС-207 около н.п. Ивановское	47:16:0201047:73
Ленинградская область, Кировский муниципальный район, от ГРЭС-8 в г. Кировск, около р. Нева на юго-запад мимо н.п. Дачное, Новинка, Павлово, Отрадное к ПС-207 около н.п. Ивановское	47:16:0000000:25935
Российская Федерация, Ленинградская область, Кировский муниципальный район, Отрадненское городское поселение, г. Отрадное	47:16:0201039:965
Российская Федерация, Ленинградская область, Кировский муниципальный район, Отрадненское городское поселение, г. Отрадное	47:16:0201039:966
Ленинградская область, Кировский район, г. Отрадное, у завода Пелла	47:16:0201039:33

Схема расположения границ публичного сервитута

Наименование: Для реконструкции ВЛ 110 кВ "Дубровская-4" (Кировский муниципальный район Ленинградской области) по титулу "ВЛ 110 кВ "Дубровская-4" (реконструкция)"
Местоположение: Ленинградская область, Кировский район

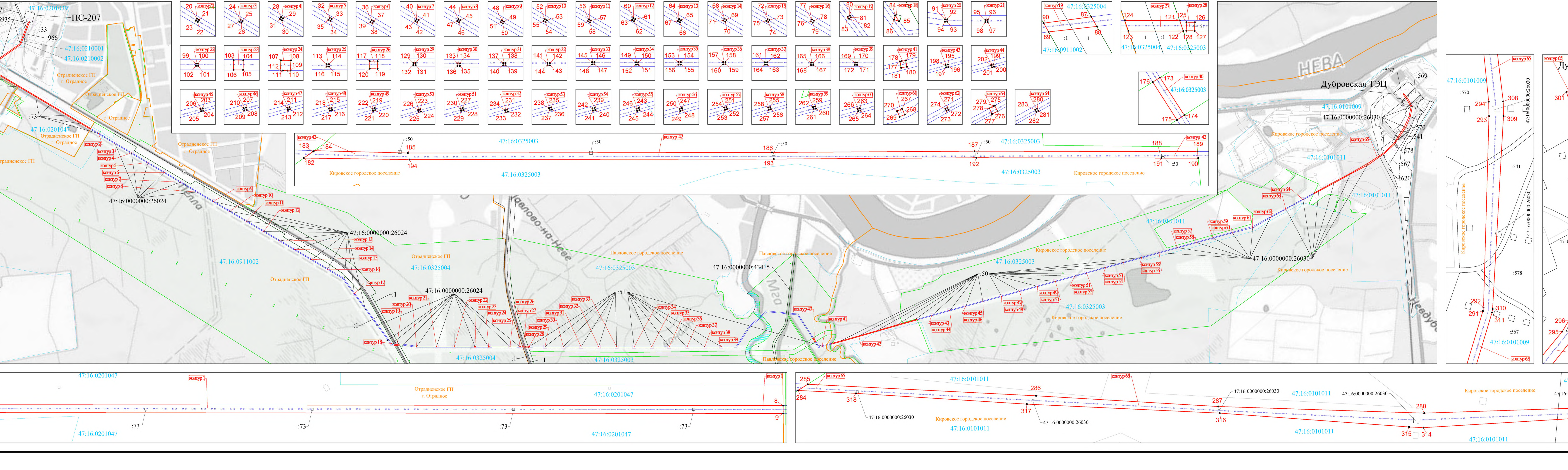
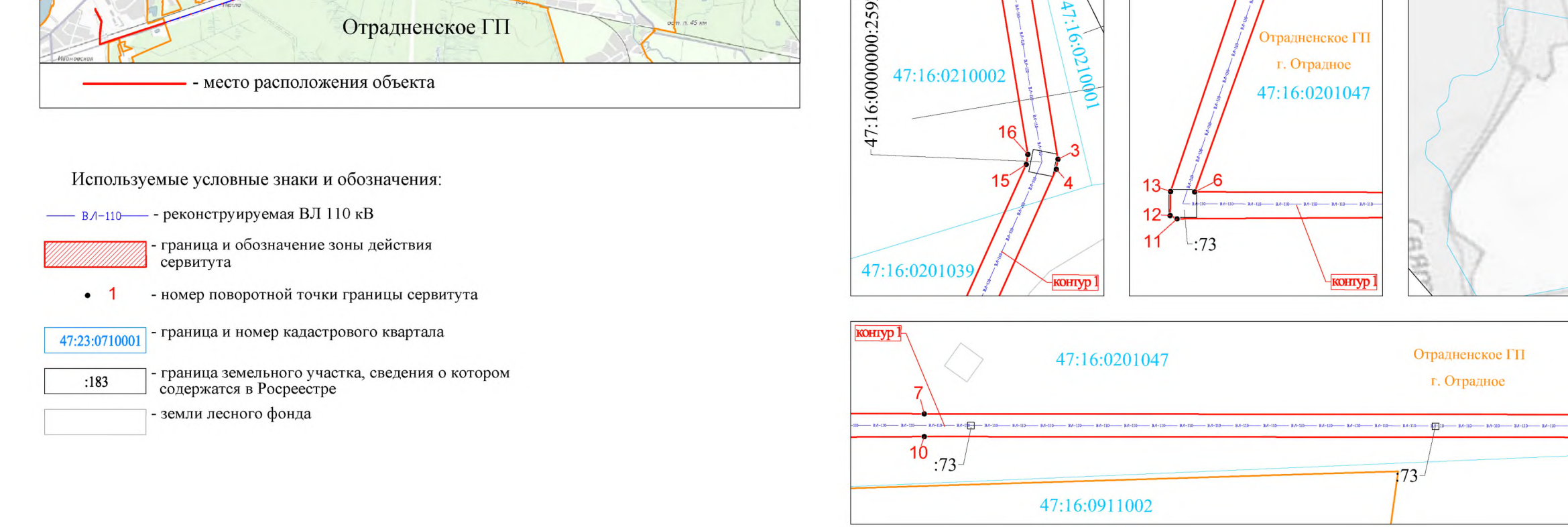
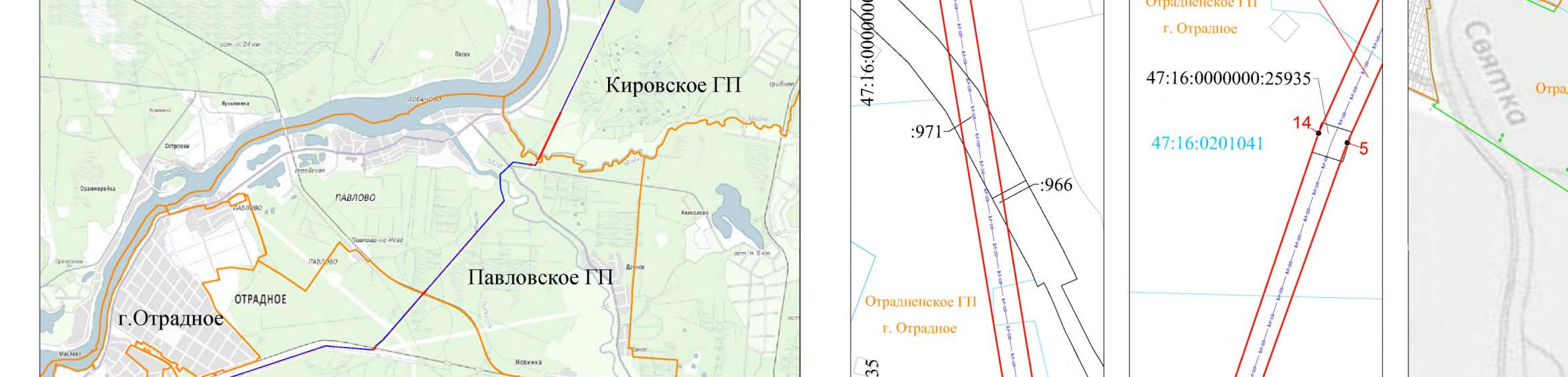
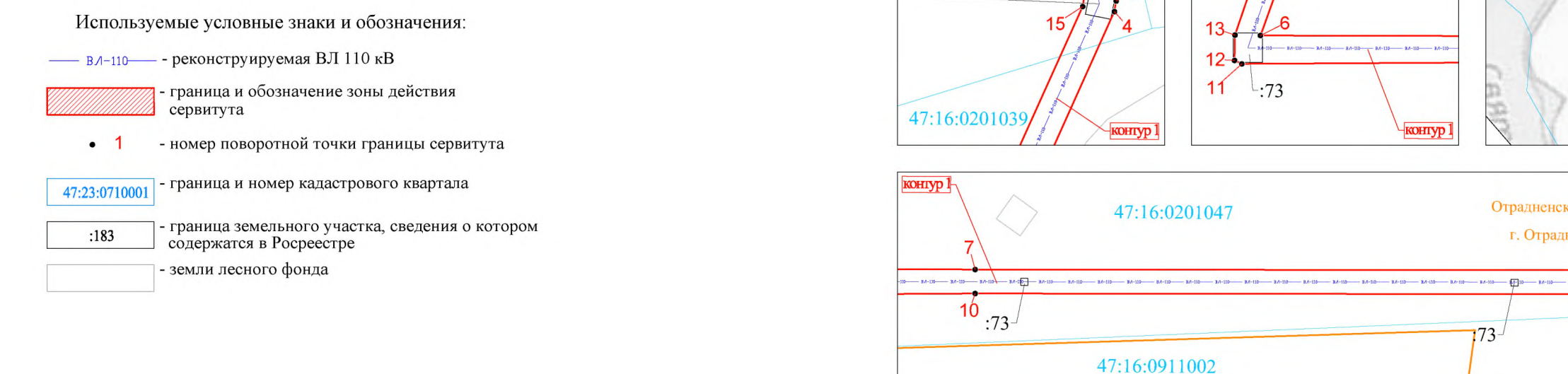
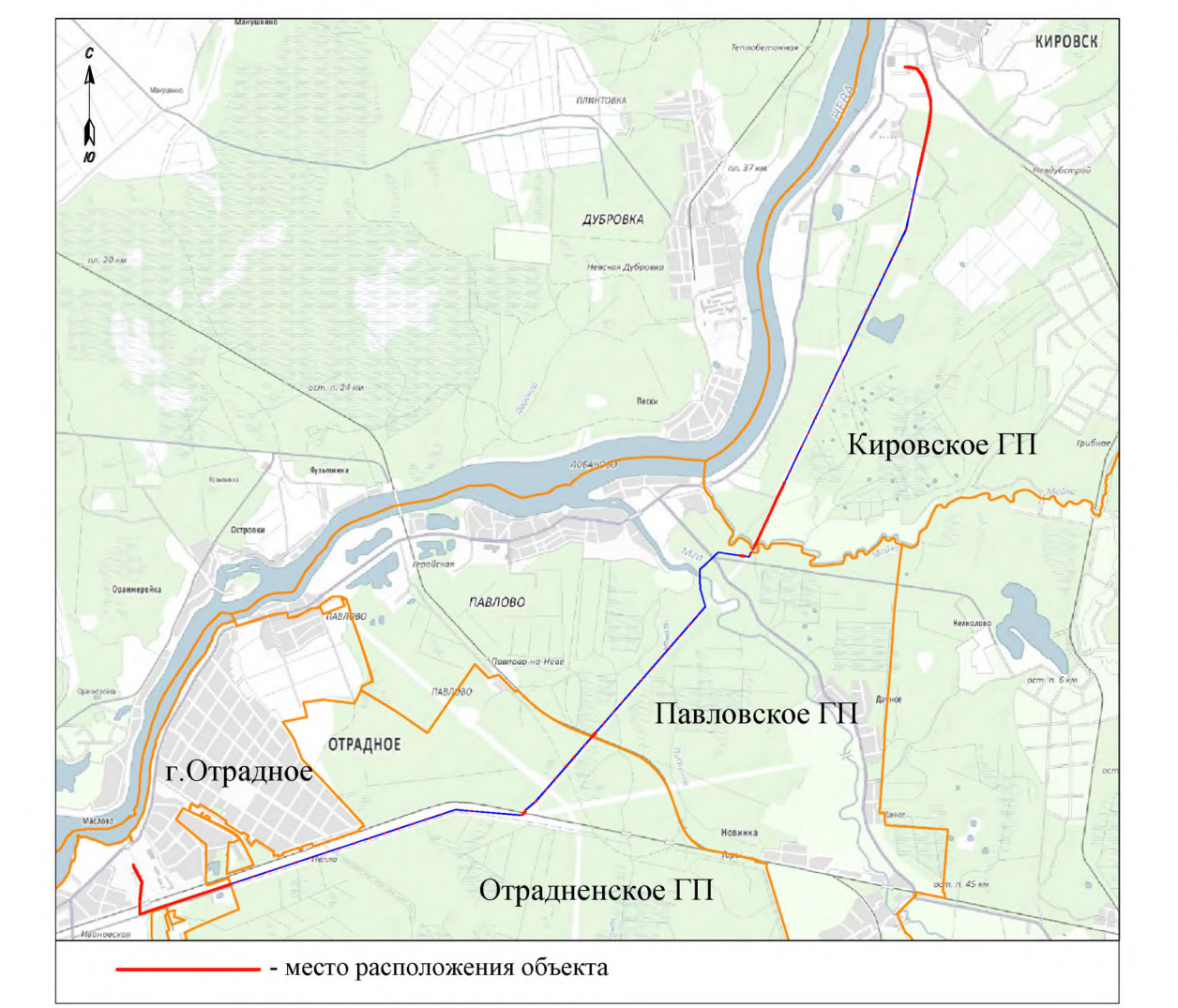


Table with 6 columns: Обозначение характерных точек границ, Координаты поворотных точек, X, Y, and a corresponding grid of coordinates for various points (жякур).