



ЛЕНИНГРАДСКИЙ ОБЛАСТНОЙ КОМИТЕТ ПО УПРАВЛЕНИЮ
ГОСУДАРСТВЕННЫМ ИМУЩЕСТВОМ
(ЛЕНОБЛКОМИМУЩЕСТВО)

РАСПОРЯЖЕНИЕ

08 октября 2024 года

№ 1638

Санкт-Петербург

Об установлении публичного сервитута для использования земельных участков в целях эксплуатации объекта электросетевого хозяйства регионального значения «ВЛ - 110 кВ Балтийская – 3»

На основании статьи 23, главы V.7 Земельного кодекса Российской Федерации, Схемы территориального планирования Ленинградской области в области электроэнергетики, утвержденной постановлением Правительства Ленинградской области от 17.06.2021 № 381, в соответствии с пунктом 2.41 Положения о Ленинградском областном комитете по управлению государственным имуществом, утвержденного постановлением Правительства Ленинградской области от 23.04.2010 № 102, и в связи с ходатайством публичного акционерного общества «Россети Ленэнерго» (ОГРН 1027809170300, ИНН 7803002209, адрес местонахождения: 197349, Российская Федерация, Санкт-Петербург, вн. тер. г. МО Озеро Долгое, ул. Гаккелевская, д. 21, лит. а, e-mail: office@lenenergo.ru) от 09.09.2024 № 4532754357:

1. Установить публичный сервитут в отношении земельных участков согласно приложению 1.

Цель установления публичного сервитута – эксплуатация объекта электросетевого хозяйства регионального значения «ВЛ - 110 кВ Балтийская – 3».

2. Утвердить границы публичного сервитута согласно приложению 2.

3. Публичный сервитут устанавливается на срок 49 лет.

4. Публичному акционерному обществу «Россети Ленэнерго» в течение 30 рабочих дней с даты издания настоящего распоряжения и далее ежегодно представлять в Леноблкомимущество график проведения работ при осуществлении деятельности, для обеспечения которой устанавливается публичный сервитут.

5. В течение пяти рабочих дней со дня издания настоящего распоряжения отделу формирования и учета земельных ресурсов Леноблкомимущества:

5.1. обеспечить размещение распоряжения на официальном сайте комитета (<http://kugi.lenobl.ru>) в информационно-телекоммуникационной сети "Интернет";

5.2. направить копию распоряжения в Управление Федеральной службы государственной регистрации, кадастра и картографии по Ленинградской области;

5.3. обеспечить направление копии распоряжения владельцу публичного сервитута, а также сведения, предусмотренные подпунктом 5 пункта 7 статьи 39.43 Земельного кодекса Российской Федерации.

6. Публичное акционерное общество «Россети Ленэнерго» обязано привести земельные участки в состояние, пригодное для использования в соответствии с видом разрешенного использования, снести инженерное сооружение, размещенное на основании публичного сервитута, в сроки предусмотренные пунктом 8 статьи 39.50 Земельного кодекса Российской Федерации.

7. Публичный сервитут считается установленным со дня внесения сведений о нём в Единый государственный реестр недвижимости.

8. Контроль за исполнением распоряжения оставляю за собой.

Заместитель
председателя комитета



Г.В.Давыдова

Перечень земельных участков, в отношении которых устанавливается публичный сервитут

№ п/п	Кадастровый номер земельного участка	Адрес земельного участка
1	47:14:0202001:66	Ленинградская область, Ломоносовский район, МО "Пениковское сельское поселение", Ломоносовский ЛПХ
2	47:14:0202001:65	Ленинградская область, Ломоносовский район, МО "Пениковское сельское поселение", Ломоносовский ЛПХ
3	47:14:0202001:64	Ленинградская область, Ломоносовский район, МО "Пениковское сельское поселение", Ломоносовский ЛПХ
4	47:14:0202003:1	Ленинградская область, Ломоносовский район, Ломоносовское лесничество, Приморское участковое лесничество, квартал №162 выдел 10, квартал №163 выдел 39, квартал №164 выдел 21, квартал №165 выдел 29, квартал №170 выдел 14
5	47:14:0202003:3	Ленинградская область, Ломоносовский район, Пениковское сельское поселение
6	47:14:0202001:62	Ленинградская область, Ломоносовский район, МО "Пениковское сельское поселение", Ломоносовский ЛПХ
7	47:14:0202001:67	Ленинградская область, Ломоносовский район, МО "Пениковское сельское поселение", Ломоносовский ЛПХ
8	47:14:0202001:61	Ленинградская область, Ломоносовский район, МО "Пениковское сельское поселение", Ломоносовский ЛПХ
9	47:14:0202001:27	Ленинградская область, Ломоносовский район, МО "Пениковское сельское поселение", Ломоносовский ЛПХ
10	47:14:0202001:28	Ленинградская область, Ломоносовский район, МО "Пениковское сельское поселение", Ломоносовский ЛПХ
11	47:14:0000000:39103 (входит в состав ЕЗП 47:14:0000000:32)	Ленинградская область, Ломоносовский муниципальный район, Ломоносовское лесничество, участковые лесничества: Сосновоборское кв.1—16,20-25,28-31,36-40,46-47,54-56,64-73,81-90,99-109,111-128,132-149,154-171,176-192,194-222, Приморское кв.1-170, Копорское кв.1-15,21-40,44-188, Лопухинское кв.1-193, Гостилицкое кв.1-171, Кипенское кв.1,3,4,6-94, Володарское кв.9-74,77-136,138,141-150,168-178,180-209,220, Ломоносовское кв.1,201,301-315,401-406,501-509,601-610,701,801,901-903,1001-1002.
12	47:14:0247002:24	Ленинградская область, Ломоносовский район, МО "Пениковское сельское поселение", СНТ "Лада"
13	47:14:0247002:18	Ленинградская область, Ломоносовский район, МО "Пениковское сельское поселение", СНТ "Лада"
14	47:14:0247002:17	Ленинградская область, Ломоносовский район, МО "Пениковское сельское поселение", СНТ "Лада", участок 205
15	47:14:0247002:21	Ленинградская область, Ломоносовский район, МО "Пениковское сельское поселение", СНТ "Лада", участок 204
16	47:14:0247002:3	Ленинградская область, Ломоносовский район, МО "Пениковское сельское поселение", СНТ "Лада", участок 198
17	47:14:0247002:7	Ленинградская область, Ломоносовский район, МО "Пениковское сельское поселение", СНТ "Лада" Веселая ул., участок 197
18	47:14:0247002:29	Ленинградская область, Ломоносовский муниципальный район,

		Пениковское сельское поселение", СНТ "Лада", уч. №196
19	47:14:0247002:22	Ленинградская область, Ломоносовский район, МО "Пениковское сельское поселение", СНТ "Лада" Березовая ул., участок 184
20	47:14:0203005:24	Российская Федерация, Ленинградская область, Ломоносовский муниципальный район, Пениковское сельское поселение, тер. урочище Лада, земельный участок 1
21	47:14:0247004:9	Ленинградская область, Ломоносовский район, МО "Пениковское сельское поселение", СНТ "Лада", участок 163
22	47:14:0203007:1428	Ленинградская область, Ломоносовский муниципальный район, Пениковское сельское поселение, дер. Большое Коновалово, ул. Садовая
23	47:14:0203007:1492	Ленинградская область, Ломоносовский муниципальный район, Пениковское сельское поселение, дер. Большое Коновалово, ул. Садовая
24	47:14:0203007:564	Ленинградская область, Ломоносовский муниципальный район, Пениковское сельское поселение, дер. Большое Коновалово, ул. Садовая, участок 7
25	47:14:0203007:1268	Ленинградская область, Ломоносовский район, Пениковское сельское поселение
26	47:14:0203007:1267	Ленинградская область, Ломоносовский район, Пениковское сельское поселение
27	47:14:0203007:1283	Ленинградская область, Ломоносовский район, Пениковское сельское поселение
28	47:14:0203007:1282	Ленинградская область, Ломоносовский район, Пениковское сельское поселение
29	47:14:0203007:1281	Ленинградская область, Ломоносовский район, Пениковское сельское поселение
30	47:14:0203007:1280	Ленинградская область, Ломоносовский район, Пениковское сельское поселение
31	47:14:0203007:15	Ленинградская область, Ломоносовский район, МО "Пениковское сельское поселение", ЗАО "Плодоягодное", участок 2
32	47:14:0203007:1502	Российская Федерация, Ленинградская область, Ломоносовский муниципальный район, Пениковское сельское поселение
33	47:14:0203007:1503	Российская Федерация, Ленинградская область, Ломоносовский муниципальный район, Пениковское сельское поселение
34	47:14:0203007:1504	Российская Федерация, Ленинградская область, Ломоносовский муниципальный район, Пениковское сельское поселение
35	47:14:0203007:20	Ленинградская область, Ломоносовский район, МО "Пениковское сельское поселение", ЗАО "Плодоягодное", в районе Большие Кузнецы, квартал 7
36	47:14:0203007:94	Ленинградская область, Ломоносовский район, МО "Пениковское сельское поселение", ЗАО "Плодоягодное"
37	47:14:0203007:19	Ленинградская область, Ломоносовский район, МО "Пениковское сельское поселение", ЗАО "Плодоягодное"
38	47:14:0203007:91	Ленинградская область, Ломоносовский район, МО "Пениковское сельское поселение", ЗАО "Плодоягодное"
39	47:14:0203007:68	Ленинградская область, Ломоносовский район, МО "Пениковское сельское поселение", ЗАО "Плодоягодное", участок 22
40	47:14:0203007:92	Ленинградская область, Ломоносовский район, МО "Пениковское сельское поселение", ЗАО "Плодоягодное"
41	47:14:0203007:93	Ленинградская область, Ломоносовский район, МО "Пениковское сельское поселение", ЗАО "Плодоягодное"
42	47:14:0202001:29	Ленинградская область, Ломоносовский район, МО "Пениковское сельское поселение", Ломоносовский ЛПХ
43	47:14:0202001:30	Ленинградская область, Ломоносовский район, МО "Пениковское сельское поселение", Ломоносовский ЛПХ
44	47:14:0202001:31	Ленинградская область, Ломоносовский район, МО "Пениковское сельское поселение", Ломоносовский ЛПХ

45	47:14:0202001:26	Ленинградская область, Ломоносовский район, МО "Пениковское сельское поселение", Ломоносовский ЛПХ
46	47:14:0202001:25	Ленинградская область, Ломоносовский район, МО "Пениковское сельское поселение", Ломоносовский ЛПХ
47	47:14:0202001:24	Ленинградская область, Ломоносовский район, МО "Пениковское сельское поселение", Ломоносовский ЛПХ
48	47:14:0203007:533	Ленинградская область, Ломоносовский муниципальный район, Пениковское сельское поселение, ЗАО "Плодоягодное", участок 16
49	47:14:0203007:502	Ленинградская область, Ломоносовский район, МО "Пениковское сельское поселение", ЗАО "Плодоягодное", участок Лангереево-Кузнецы, квартал 7, рабочий участок 16
50	47:14:0203007:1216	Ленинградская область, Ломоносовский район, МО "Пениковское сельское поселение", ЗАО "Плодоягодное", участок Лангереево-Кузнецы, квартал 7
51	47:14:0203007:506	Ленинградская область, Ломоносовский район, МО "Пениковское сельское поселение", ЗАО "Плодоягодное", участок Лангереево-Кузнецы, квартал 7, рабочий участок 16
52	47:14:0202001:23	Ленинградская область, Ломоносовский район, МО "Пениковское сельское поселение", Ломоносовский ЛПХ
53	47:14:0203010:1197	Российская Федерация, Ленинградская область, Ломоносовский муниципальный район, Пениковское сельское поселение
54	47:14:0203010:1196	Российская Федерация, Ленинградская область, Ломоносовский муниципальный район, Пениковское сельское поселение
55	47:14:0000000:39219	Ленинградская область, Ломоносовский район, автомобильная дорога общего пользования "Сойкино-Малая Ижора"
56	47:14:0202001:21	Ленинградская область, Ломоносовский район, МО "Пениковское сельское поселение", Ломоносовский ЛПХ
57	47:14:0202001:20	Ленинградская область, Ломоносовский район, МО "Пениковское сельское поселение", Ломоносовский ЛПХ
58	47:14:0202001:19	Ленинградская область, Ломоносовский район, МО "Пениковское сельское поселение", Ломоносовский ЛПХ
59	47:14:0202001:18	Ленинградская область, Ломоносовский район, МО "Пениковское сельское поселение", Ломоносовский ЛПХ
60	47:14:0202001:17	Ленинградская область, Ломоносовский район, МО "Пениковское сельское поселение", Ломоносовский ЛПХ
61	47:14:0000000:39110 (входит в состав ЕЗП 47:14:0000000:32)	Ленинградская область, Ломоносовский муниципальный район, Ломоносовское лесничество, участковые лесничества: Сосновоборское кв.1—16,20-25,28-31,36-40,46-47,54-56,64-73,81-90,99-109,111-128,132-149,154-171,176-192,194-222, Приморское кв.1-170, Копорское кв.1-15,21-40,44-188, Лопухинское кв.1-193, Гостилицкое кв.1-171, Кипенское кв.1,3,4,6-94, Володарское кв.9-74,77-136,138,141-150,168-178,180-209,220, Ломоносовское кв.1,201,301-315,401-406,501-509,601-610,701,801,901-903,1001-1002.
62	47:14:0258001:8	Ленинградская область, Ломоносовский район, МО "Пениковское сельское поселение", д. Малое Коновалово, СНТ "Волна" в/ч 87233, участок № 1
63	47:14:0202001:16	Ленинградская область, Ломоносовский район, МО "Пениковское сельское поселение", Ломоносовский ЛПХ
64	47:14:0202001:15	Ленинградская область, Ломоносовский район, МО "Пениковское сельское поселение", Ломоносовский ЛПХ
65	47:14:0202001:58	Ленинградская область, Ломоносовский район, МО "Пениковское сельское поселение", Ломоносовский ЛПХ
66	47:14:0202001:59	Ленинградская область, Ломоносовский район, МО "Пениковское сельское поселение", Ломоносовский ЛПХ
67	47:14:0202002:9	Ленинградская область, Ломоносовский район, Ломоносовское лесничество, Приморское участковое лесничество, квартал №122 выдел 74, квартал №140 выдел 33, квартал №141 часть выдела 30
68	47:14:0202001:60	Ленинградская область, Ломоносовский район, МО "Пениковское

		сельское поселение", Ломоносовский ЛПХ
69	47:14:0202001:56	Ленинградская область, Ломоносовский район, МО "Пениковское сельское поселение", Ломоносовский ЛПХ
70	47:14:0202001:57	Ленинградская область, Ломоносовский район, МО "Пениковское сельское поселение", Ломоносовский ЛПХ
71	47:14:0203004:1	Ленинградская область, Ломоносовский район, Пениковское сельское поселение, ЗАО "Плодоягодное", урочище Заманиловка, квартал 4, участок 4
72	47:14:0203004:60	Ленинградская область, Ломоносовский район, МО "Пениковское сельское поселение", ЗАО "Плодоягодное"

ГРАФИЧЕСКОЕ ОПИСАНИЕ

местоположения границ населенных пунктов, территориальных зон, особо охраняемых природных территорий, зон с особыми условиями использования территории

Публичный сервитут под объект электросетевого хозяйства "ВЛ 110 кВ Балтийская-3"

(наименование объекта, местоположение границ которого описано (далее - объект)

Раздел 1

Сведения об объекте		
N п/п	Характеристики объекта	Описание характеристик
1	2	3
1	Местоположение объекта	Ленинградская область, Ломоносовский м.р-н, Пениковское с.п.
2	Площадь объекта ± величина погрешности определения площади ($P \pm \Delta P$), м ²	370966 ± 213
3	Иные характеристики объекта	<p>1. Публичный сервитут под объект электросетевого хозяйства.</p> <p>Цель установления: в соответствии с п. 1 ст. 39.37 Земельного Кодекса Российской Федерации публичный сервитут устанавливается для эксплуатации существующего объекта электросетевого хозяйства "ВЛ 110 кВ Балтийская-3" являющегося объектом регионального значения, необходимым для организации электроснабжения населения и подключения (технологического присоединения) к сетям инженерно-технического обеспечения.</p> <p>Срок публичного сервитута: 49 лет.</p> <p>Наименование объекта публичного сервитута: ВЛ 110 кВ Балтийская-3</p> <p>Кадастровый район: 47:14</p> <p>Обладатель публичного сервитута, почтовый адрес и адрес электронной почты для связи с ним: Публичное акционерное общество «Россети Ленэнерго» (ОГРН 1027809170300, ИНН 7803002209, адрес местонахождения: 197227, Российская Федерация, Санкт-Петербург, вн.тер. г. МО Озеро Долгое, ул. Гаккелевская, д. 21, лит. А, e-mail: office@lenenergo.ru).</p>

Раздел 2

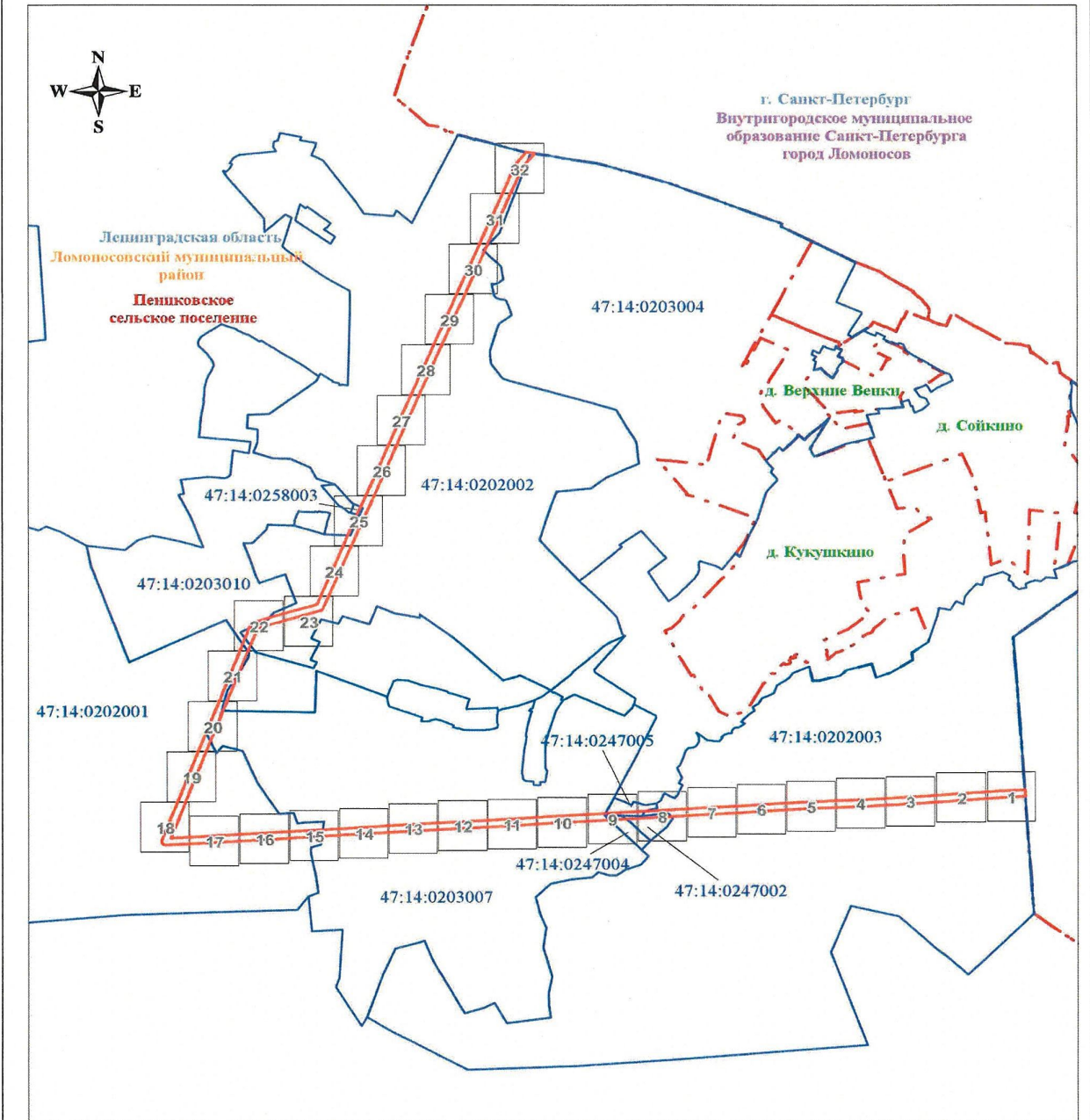
Сведения о местоположении границ объекта					
1. Система координат МСК-47, зона 2					
2. Сведения о характерных точках границ объекта					
Обозначение характерных точек границ	Координаты, м		Метод определения координат характерной точки	Средняя квадратическая погрешность положения характерной точки (Mt), м	Описание обозначения точки на местности (при наличии)
	X	Y			
1	2	3	4	5	6
1	430407.68	2181104.51	Аналитический метод	0.1	-
2	430367.76	2181107.13	Аналитический метод	0.1	-
3	430359.32	2180973.58	Аналитический метод	0.1	-
4	430348.74	2180809.31	Аналитический метод	0.1	-
5	430328.57	2180562.69	Аналитический метод	0.1	-
6	430310.18	2180273.32	Аналитический метод	0.1	-
7	430298.03	2180011.03	Аналитический метод	0.1	-
8	430285.40	2179812.32	Аналитический метод	0.1	-
9	430272.78	2179611.89	Аналитический метод	0.1	-

Сведения о местоположении границ объекта					
1. Система координат МСК-47, зона 2					
2. Сведения о характерных точках границ объекта					
Обозначение характерных точек границ	Координаты, м		Метод определения координат характерной точки	Средняя квадратическая погрешность положения характерной точки (M _t), м	Описание обозначения точки на местности (при наличии)
	X	Y			
10	430259.30	2179403.64	Аналитический метод	0.1	-
11	430246.15	2179196.28	Аналитический метод	0.1	-
12	430233.58	2178997.74	Аналитический метод	0.1	-
13	430219.85	2178785.97	Аналитический метод	0.1	-
14	430207.05	2178585.95	Аналитический метод	0.1	-
15	430194.67	2178388.38	Аналитический метод	0.1	-
16	430179.92	2178167.70	Аналитический метод	0.1	-
17	430167.42	2177965.81	Аналитический метод	0.1	-
18	430153.48	2177746.25	Аналитический метод	0.1	-
19	430140.33	2177542.00	Аналитический метод	0.1	-
20	430128.33	2177353.87	Аналитический метод	0.1	-
21	430116.16	2177156.54	Аналитический метод	0.1	-
22	430102.15	2176938.25	Аналитический метод	0.1	-
23	430087.81	2176724.74	Аналитический метод	0.1	-
24	430077.55	2176536.33	Аналитический метод	0.1	-
25	430077.06	2176526.73	Аналитический метод	0.1	-
26	430079.74	2176516.73	Аналитический метод	0.1	-
27	430087.06	2176509.41	Аналитический метод	0.1	-
28	430097.06	2176506.73	Аналитический метод	0.1	-
29	430103.93	2176507.95	Аналитический метод	0.1	-
30	430313.49	2176584.62	Аналитический метод	0.1	-
31	430519.55	2176660.23	Аналитический метод	0.1	-
32	430736.04	2176740.02	Аналитический метод	0.1	-
33	430899.05	2176799.94	Аналитический метод	0.1	-
34	431186.19	2176905.30	Аналитический метод	0.1	-
35	431399.69	2176983.97	Аналитический метод	0.1	-
36	431405.98	2176987.46	Аналитический метод	0.1	-
37	431410.10	2176992.74	Аналитический метод	0.1	-
38	431467.70	2177175.72	Аналитический метод	0.1	-
39	431517.12	2177334.69	Аналитический метод	0.1	-
40	431719.27	2177416.36	Аналитический метод	0.1	-
41	431934.64	2177503.49	Аналитический метод	0.1	-
42	432143.18	2177587.81	Аналитический метод	0.1	-
43	432377.05	2177682.37	Аналитический метод	0.1	-
44	432607.59	2177775.56	Аналитический метод	0.1	-
45	432872.22	2177882.40	Аналитический метод	0.1	-
46	433163.68	2178000.00	Аналитический метод	0.1	-
47	433349.13	2178074.93	Аналитический метод	0.1	-
48	433575.68	2178166.61	Аналитический метод	0.1	-
49	433774.76	2178246.98	Аналитический метод	0.1	-
50	433972.53	2178326.60	Аналитический метод	0.1	-
51	434156.65	2178401.03	Аналитический метод	0.1	-
52	434226.58	2178455.06	Аналитический метод	0.1	-
53	434219.10	2178500.29	Аналитический метод	0.1	-
54	434138.87	2178436.85	Аналитический метод	0.1	-
55	433959.69	2178364.75	Аналитический метод	0.1	-
56	433759.78	2178284.08	Аналитический метод	0.1	-

Сведения о местоположении границ объекта					
1. Система координат МСК-47, зона 2					
2. Сведения о характерных точках границ объекта					
Обозначение характерных точек границ	Координаты, м		Метод определения координат характерной точки	Средняя квадратическая погрешность положения характерной точки (Mt), м	Описание обозначения точки на местности (при наличии)
	X	Y			
57	433560.70	2178203.70	Аналитический метод	0.1	-
58	433334.15	2178112.02	Аналитический метод	0.1	-
59	433150.79	2178038.00	Аналитический метод	0.1	-
60	432857.24	2177919.50	Аналитический метод	0.1	-
61	432592.61	2177812.65	Аналитический метод	0.1	-
62	432362.05	2177719.45	Аналитический метод	0.1	-
63	432128.18	2177624.89	Аналитический метод	0.1	-
64	431919.64	2177540.57	Аналитический метод	0.1	-
65	431704.28	2177453.44	Аналитический метод	0.1	-
66	431493.35	2177368.22	Аналитический метод	0.1	-
67	431487.40	2177364.60	Аналитический метод	0.1	-
68	431483.52	2177359.68	Аналитический метод	0.1	-
69	431429.51	2177187.63	Аналитический метод	0.1	-
70	431376.62	2177018.10	Аналитический метод	0.1	-
71	431172.40	2176942.85	Аналитический метод	0.1	-
72	430885.27	2176837.49	Аналитический метод	0.1	-
73	430722.23	2176777.56	Аналитический метод	0.1	-
74	430505.76	2176697.78	Аналитический метод	0.1	-
75	430299.74	2176622.18	Аналитический метод	0.1	-
76	430118.68	2176555.94	Аналитический метод	0.1	-
77	430127.73	2176722.19	Аналитический метод	0.1	-
78	430142.07	2176935.60	Аналитический метод	0.1	-
79	430156.08	2177154.00	Аналитический метод	0.1	-
80	430168.25	2177351.35	Аналитический метод	0.1	-
81	430180.25	2177539.44	Аналитический метод	0.1	-
82	430193.40	2177743.69	Аналитический метод	0.1	-
83	430207.34	2177963.29	Аналитический метод	0.1	-
84	430219.84	2178165.09	Аналитический метод	0.1	-
85	430234.59	2178385.76	Аналитический метод	0.1	-
86	430246.97	2178583.41	Аналитический метод	0.1	-
87	430259.77	2178783.39	Аналитический метод	0.1	-
88	430273.50	2178995.17	Аналитический метод	0.1	-
89	430286.07	2179193.75	Аналитический метод	0.1	-
90	430299.22	2179401.07	Аналитический метод	0.1	-
91	430312.70	2179609.33	Аналитический метод	0.1	-
92	430325.32	2179809.79	Аналитический метод	0.1	-
93	430337.96	2180008.66	Аналитический метод	0.1	-
94	430350.11	2180270.95	Аналитический метод	0.1	-
95	430368.48	2180559.97	Аналитический метод	0.1	-
96	430388.62	2180806.22	Аналитический метод	0.1	-
97	430399.24	2180971.02	Аналитический метод	0.1	-
1	430407.68	2181104.51	Аналитический метод	0.1	-
3. Сведения о характерных точках части (частей) границы объекта					
Обозначение характерных точек части границы	Координаты, м		Метод определения координат характерной точки	Средняя квадратическая погрешность положения характерной точки (Mt), м	Описание обозначения точки на местности (при наличии)
	X	Y			

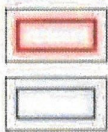
План границ объекта

Обзорная схема границ публичного сервитута




Масштаб 1:30000

Используемые условные знаки и обозначения:



Граница публичного сервитута

Граница кадастрового квартала



Граница муниципального образования



Номер кадастрового квартала

Подпись



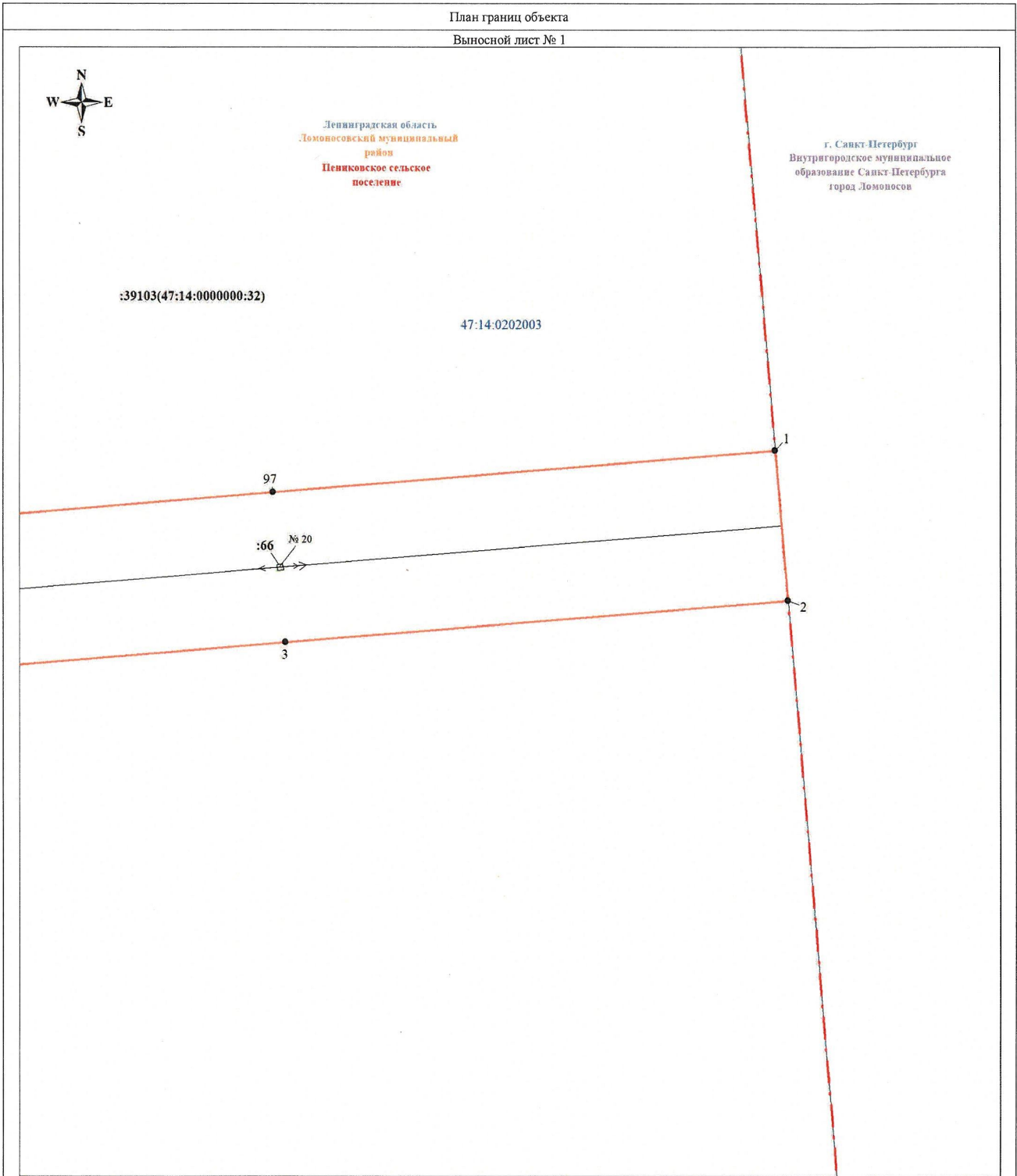
Гришанина И. В.

Дата 09 сентября 2024 г.

Раздел 4








План границ объекта

Выносной лист № 1



Масштаб 1:1000

Используемые условные знаки и обозначения:

	Обозначение характерной точки границы публичного сервитута		Номер кадастрового квартала		Граница муниципального образования
	Граница публичного сервитута		Линия ВЛ 110 кВ Балтийская-3		Номер земельного участка, учтенного в ЕГРН
	Граница земельного участка, учтенного в ЕГРН				

Подпись


Ирина Владимировна И. В.

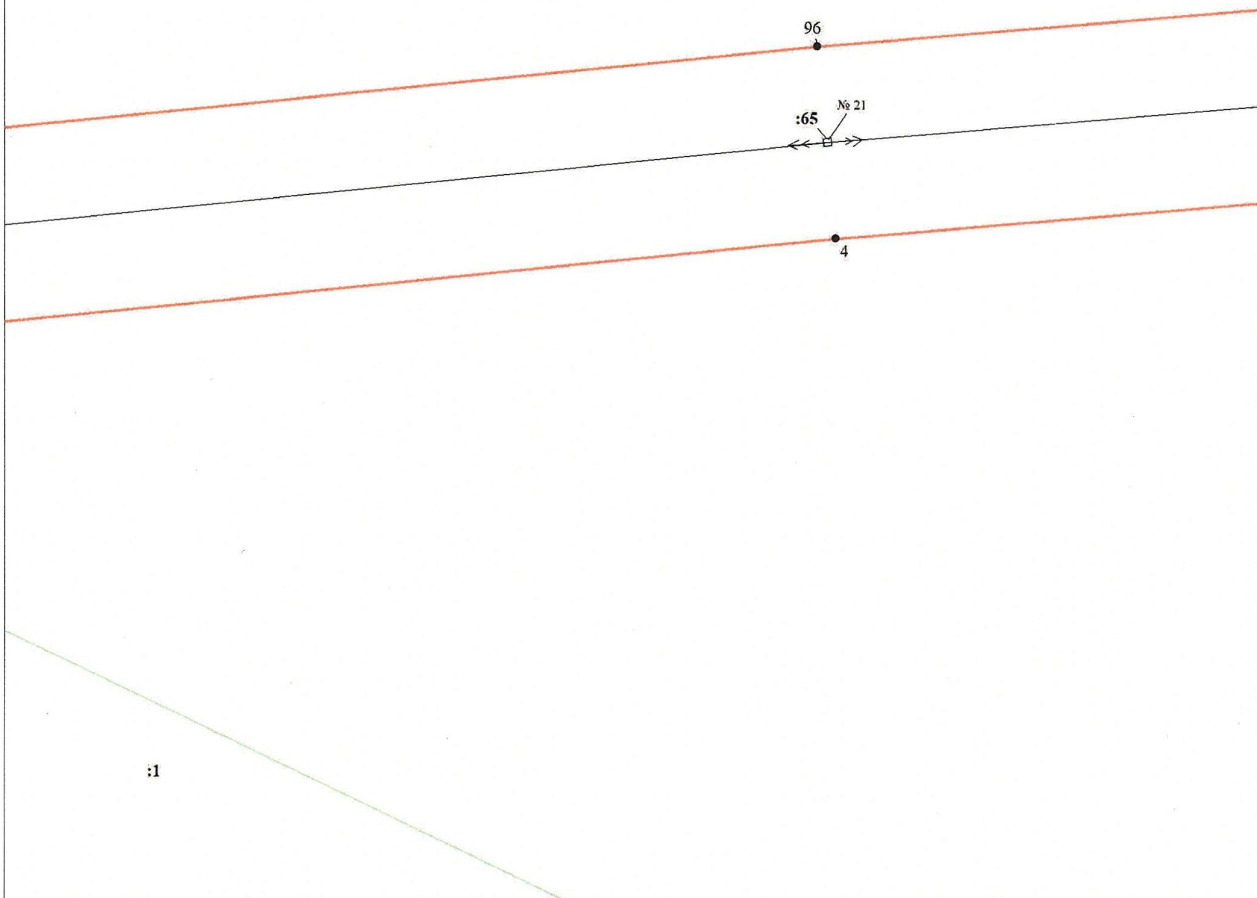

Дата 09 сентября 2024 г.



Ленинградская область
Ломовосовский муниципальный район
Пенновское сельское поселение

47:14:0202003

:39103(47:14:0000000:32)



Масштаб 1:1000

Используемые условные знаки и обозначения:

- | | | | | | |
|---|--|---------------|------------------------------|--------|--|
| 1 | Обозначение характерной точки границы публичного сервитута | 47:14:0202003 | Номер кадастрового квартала | | Граница земельного участка, учтенного в ЕГРН |
| | Граница публичного сервитута | | Линия ВЛ 110 кВ Балтийская-3 | :39103 | Номер земельного участка, учтенного в ЕГРН |

Подпись Грызавина И. В.

Дата 09 сентября 2024 г.

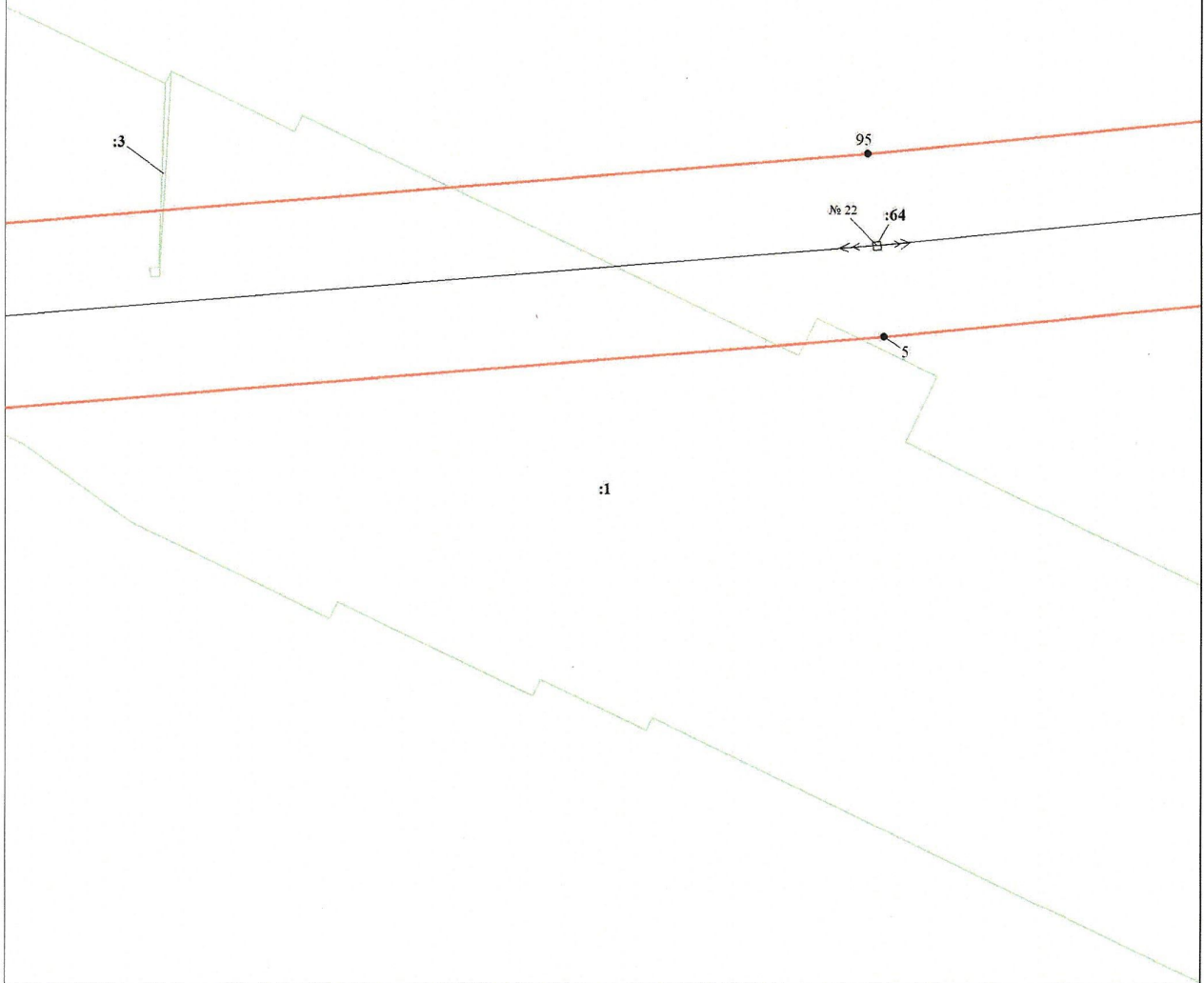




Ленинградская область
Ломоносовский муниципальный район
Пеняковское сельское поселение

:39103(47:14:0000000:32)

47:14:0202003



Масштаб 1:1000

Используемые условные знаки и обозначения:


1	Обозначение характерной точки границы публичного сервитута	47:14:0202003	Номер кадастрового квартала		Граница земельного участка, учтенного в ЕГРН
	Граница публичного сервитута		Линия ВЛ 110 кВ Балтийская-3	:39103	Номер земельного участка, учтенного в ЕГРН

Подпись



Грицакина И. В.

Дата 09 сентября 2024 г.



Масштаб 1:1000

Используемые условные знаки и обозначения:



Обозначение характерной точки границы публичного сервитута

Граница публичного сервитута

47:14:0202003

Номер кадастрового квартала



Линия ВЛ 110 кВ Балтийская-3



Граница земельного участка, учтенного в ЕГРН

:39103

Номер земельного участка, учтенного в ЕГРН

Подпись



Гришина И. В.

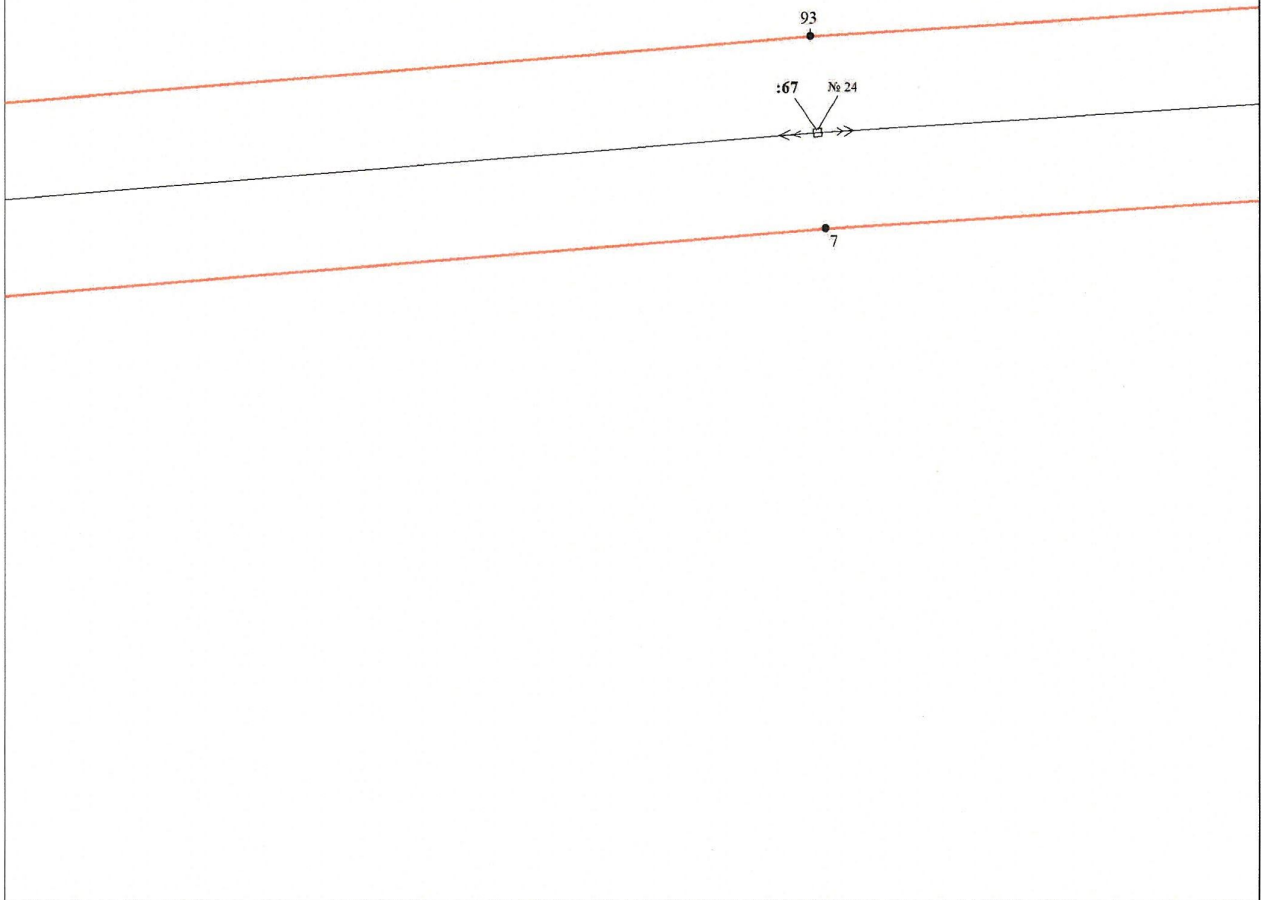
Дата 09 сентября 2024 г.



:39103(47:14:0000000:32)







47:14:0202003

Ленинградская область
Ломоносовский муниципальный район
Пениковское сельское поселение



Масштаб 1:1000

Используемые условные знаки и обозначения:

	Обозначение характерной точки границы публичного сервитута		Номер кадастрового квартала		Граница земельного участка, учтенного в ЕИРН
	Граница публичного сервитута		Линия ВЛ 110 кВ Балтийская-3		Номер земельного участка, учтенного в ЕИРН

Подпись


Гришанин И. В.

Специальный инженер
Квалификационный
№ 24-15-857
Аттестат
Гришанина Ирина Владимировна

Дата 09 сентября 2024 г.

Раздел 4

План границ объекта

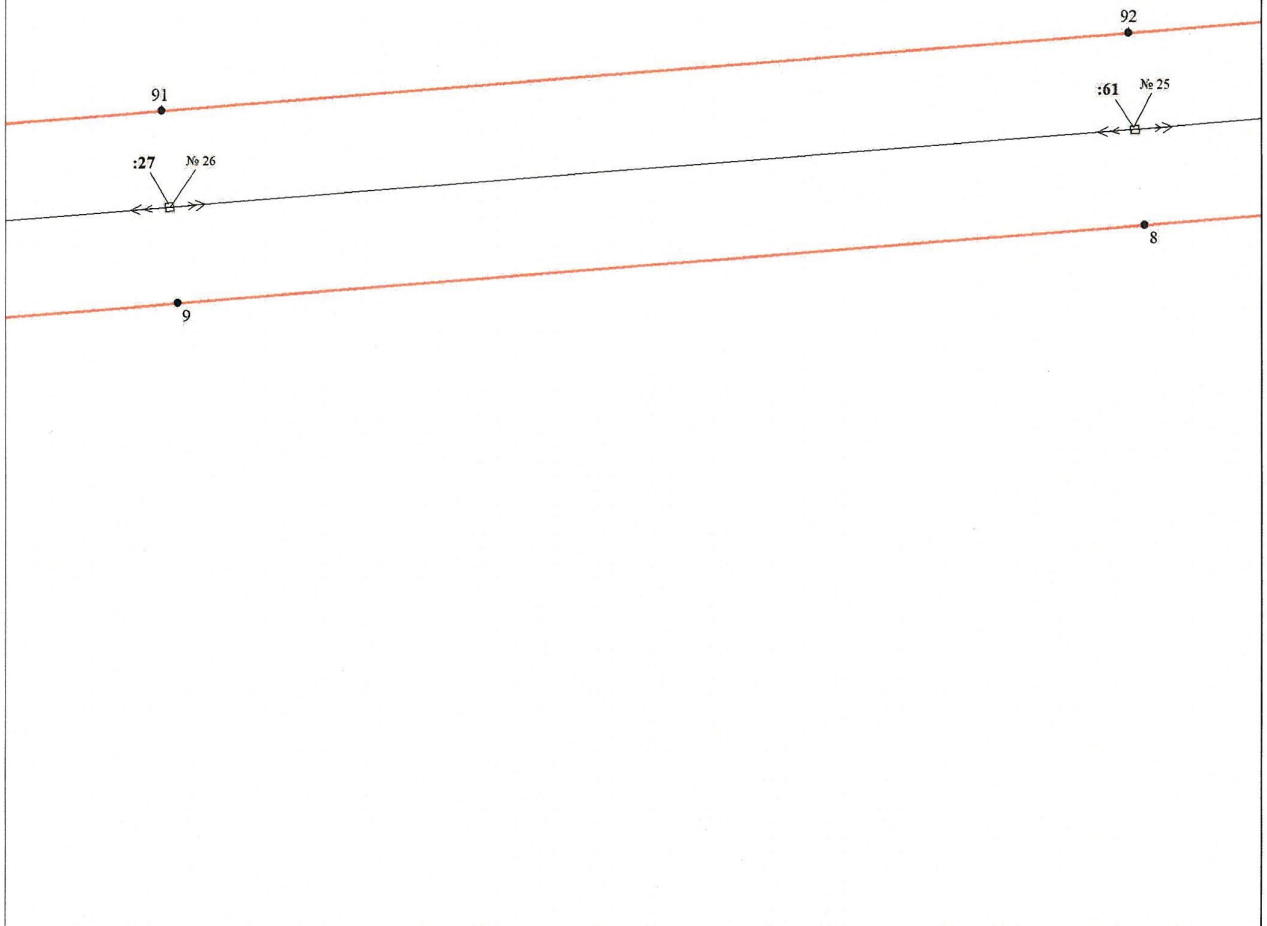
Выносной лист № 6



Ленинградская область
Ломовосовский муниципальный район
Пениковское сельское поселение







47:14:0202003

:39103(47:14:0000000:32)



Масштаб 1:1000


Используемые условные знаки и обозначения:

- | | | | | | |
|---|--|---|------------------------------|---|--|
|  | Обозначение характерной точки границы публичного сервитута |  | Номер кадастрового квартала |  | Граница земельного участка, учтенного в ЕГРН |
|  | Граница публичного сервитута |  | Линия ВЛ 110 кВ Балтийская-3 |  | Номер земельного участка, учтенного в ЕГРН |

Подпись








Григорьева И. В.
Квалификационный
№ 24-16-857
Аттестат
ИРИНА ВЛАДИМИРОВНА

Дата 09 сентября 2024 г.



Масштаб 1:1000

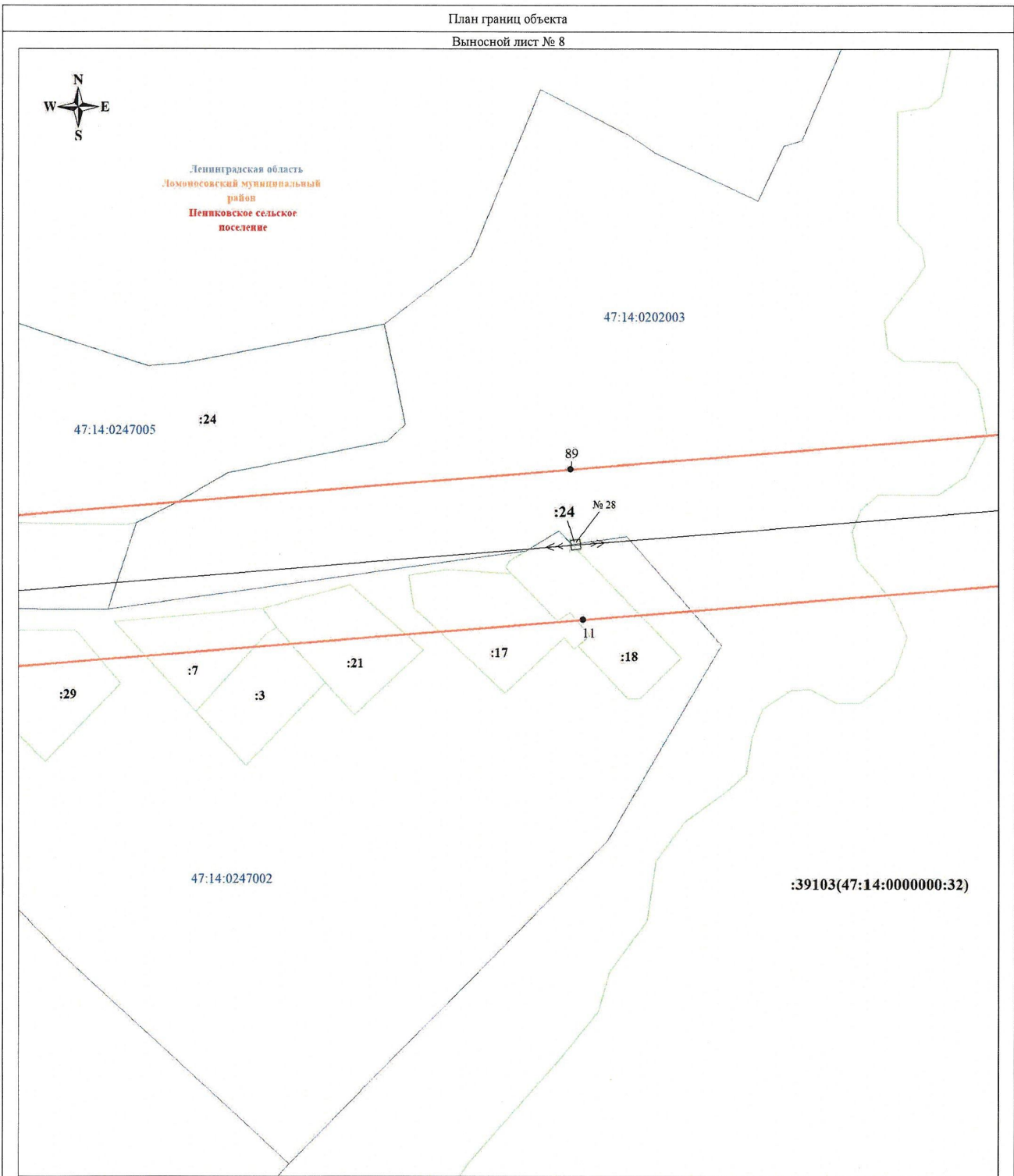
Используемые условные знаки и обозначения:

- | | | |
|--|--|--|
|  Обозначение характерной точки границы публичного сервитута |  Номер кадастрового квартала |  Граница земельного участка, учтенного в ЕГРН |
|  Граница публичного сервитута |  Линия ВЛ 110 кВ Балтийская-3 |  Номер земельного участка, учтенного в ЕГРН |

Подпись  И. В.

Дата 09 сентября 2024 г.





Масштаб 1:1000

Используемые условные знаки и обозначения:



Обозначение характерной точки границы публичного сервитута

Граница публичного сервитута

47:14:0202003

Номер кадастрового квартала



Линия ВЛ 110 кВ Балтийская-3



Граница земельного участка, учтенного в ЕГРН

:39103

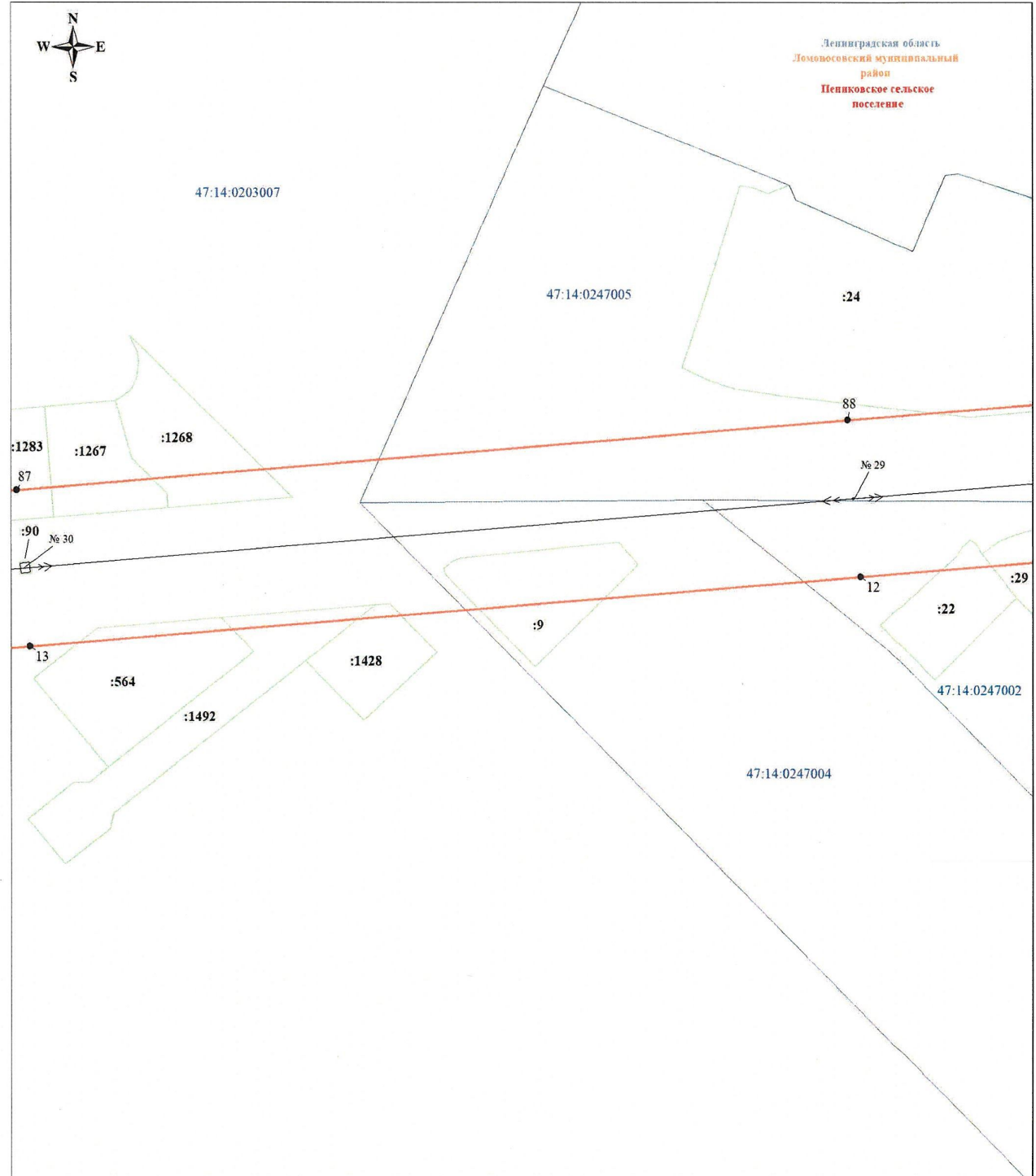
Номер земельного участка, учтенного в ЕГРН

Подпись









Григорьев И. В.

Дата 09 сентября 2024 г.



Масштаб 1:1000

Используемые условные знаки и обозначения:

- | | | | | | | | |
|---|--|---|---------------|------------------------------|---|--|--|
|  1 | Обозначение характерной точки границы публичного сервитута |  | 47:14:0202003 | Номер кадастрового квартала |  | Граница земельного участка, учтенного в ЕГРН | |
|  | Граница публичного сервитута |  | | Линия ВЛ 110 кВ Балтийская-3 |  | :39103 | Номер земельного участка, учтенного в ЕГРН |

Подпись



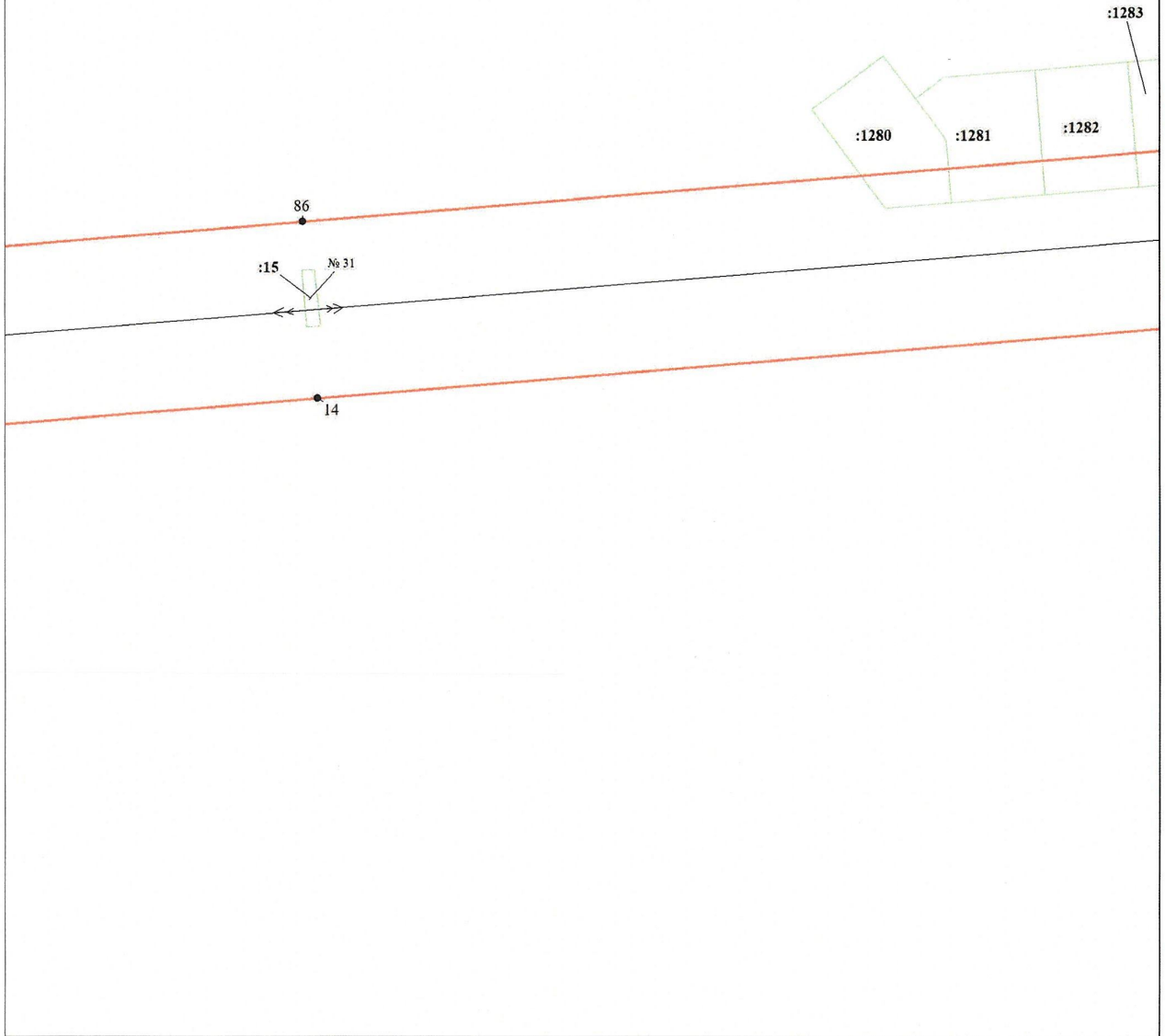
Грицакина И. В.

Дата 09 сентября 2024 г.



Ленинградская область
Домовосовский муниципальный район
Пенниковское сельское поселение

47:14:0203007



Масштаб 1:1000

Используемые условные знаки и обозначения:



Обозначение характерной точки границы публичного сервитута

47:14:0202003

Номер кадастрового квартала



Граница земельного участка, учтенного в ЕГРН



Граница публичного сервитута



Линия ВЛ 110 кВ Балтийская-3

:39103

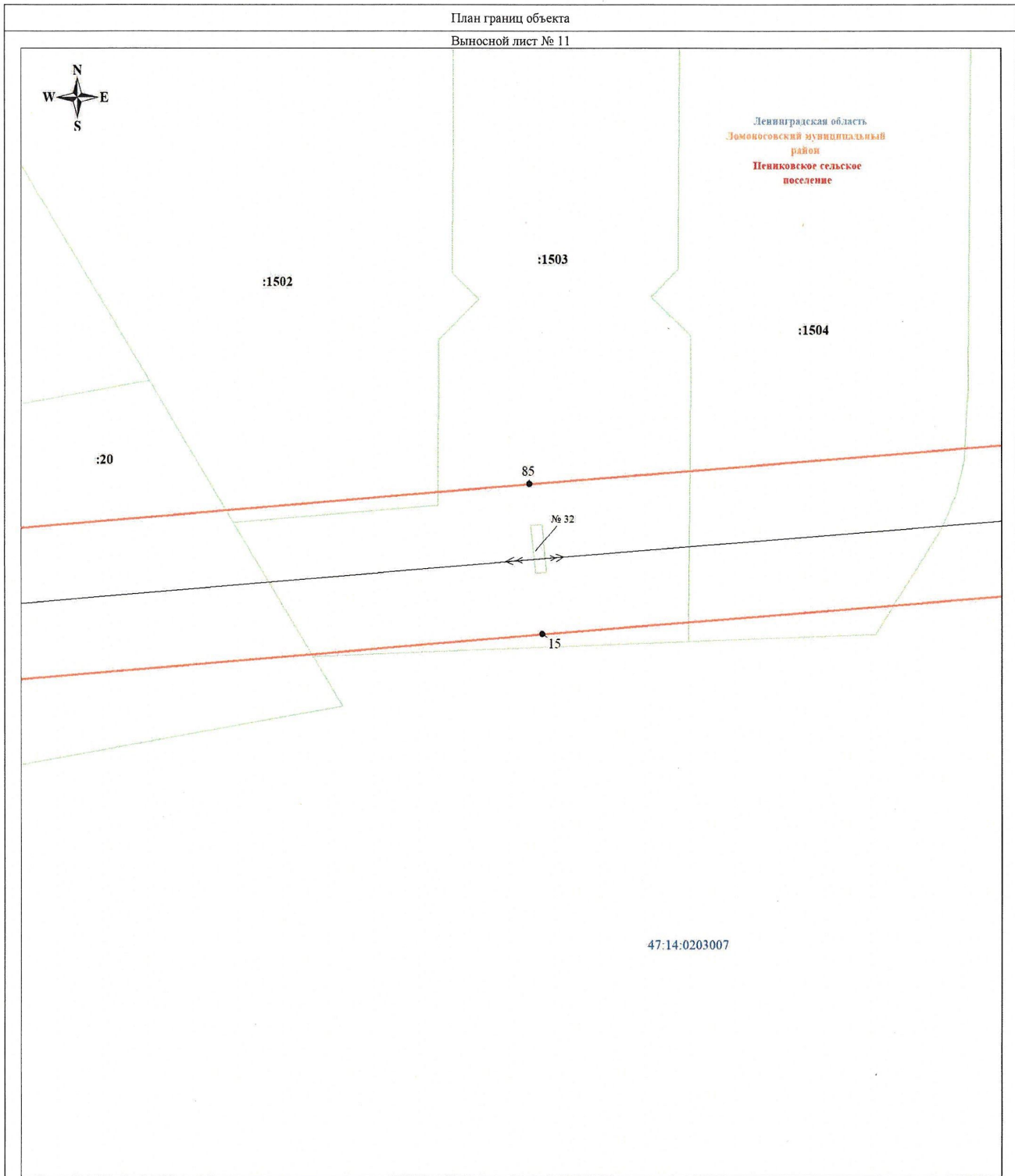
Номер земельного участка, учтенного в ЕГРН

Подпись









Гринягина И. В.

Дата 09 сентября 2024 г.



Масштаб 1:1000

Используемые условные знаки и обозначения:

- | | | | | | |
|---|--|---|------------------------------|---|--|
|  1 | Обозначение характерной точки границы публичного сервитута |  47:14:0202003 | Номер кадастрового квартала |  | Граница земельного участка, учтенного в ЕГРН |
|  | Граница публичного сервитута |  | Линия ВЛ 110 кВ Балтийская-3 |  | Номер земельного участка, учтенного в ЕГРН |

Подпись

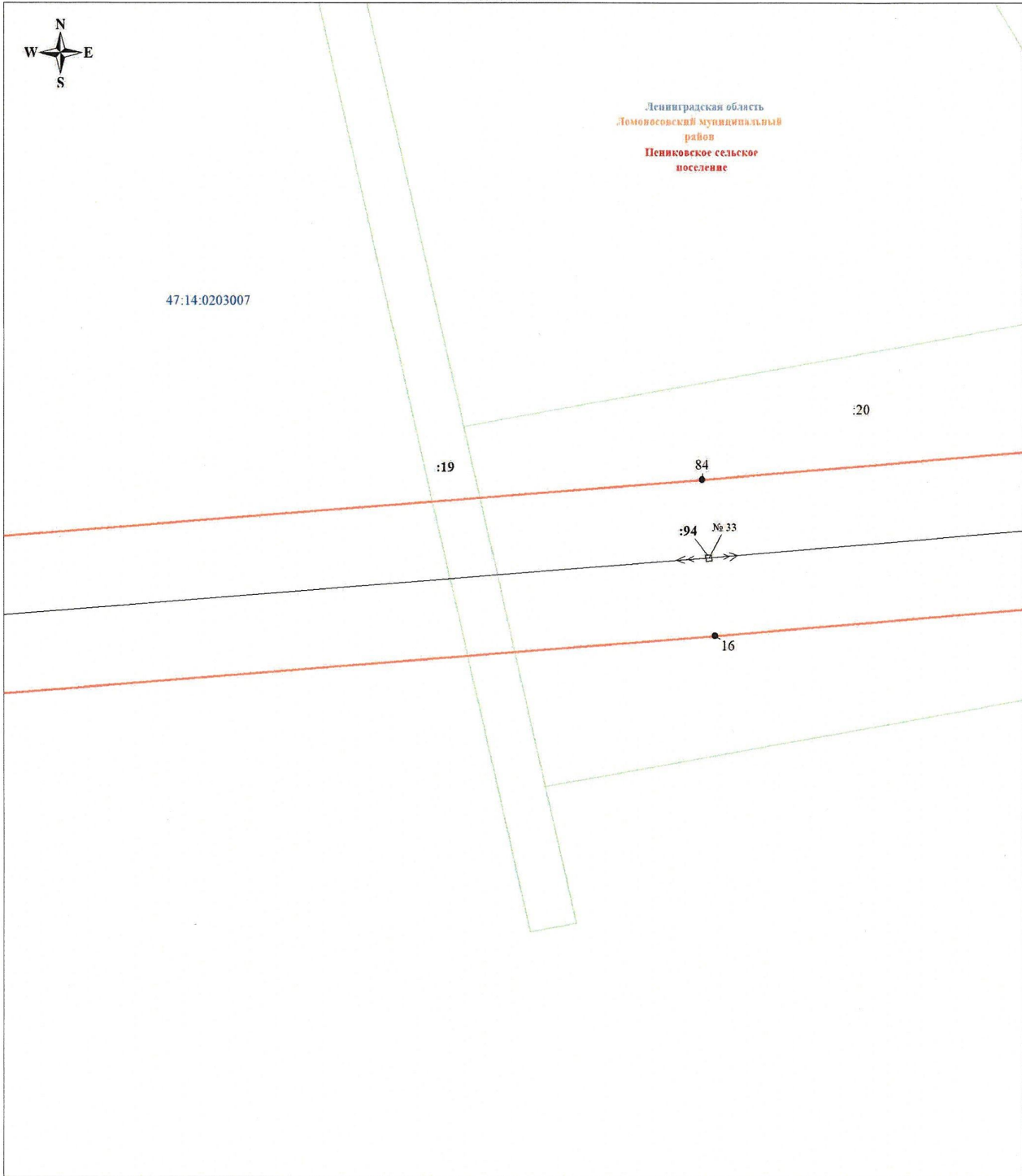

Грицакина И. В.
Квалификационный
№ 24-15-857
Аттестат
ИРИНА ВЛАДИМИРОВНА

Дата 09 сентября 2024 г.









Ленинградская область
Домоховский муниципальный район
Пенниковское сельское поселение

47:14:0203007



Масштаб 1:1000

Используемые условные знаки и обозначения:

- | | | |
|--|---|---|
|  Обозначение характерной точки границы публичного сервитута |  47:14:0202003 Номер кадастрового квартала |  Граница земельного участка, учтенного в ЕГРН |
|  Граница публичного сервитута |  Линия ВЛ 110 кВ Балтийская-3 |  :39103 Номер земельного участка, учтенного в ЕГРН |

Подпись



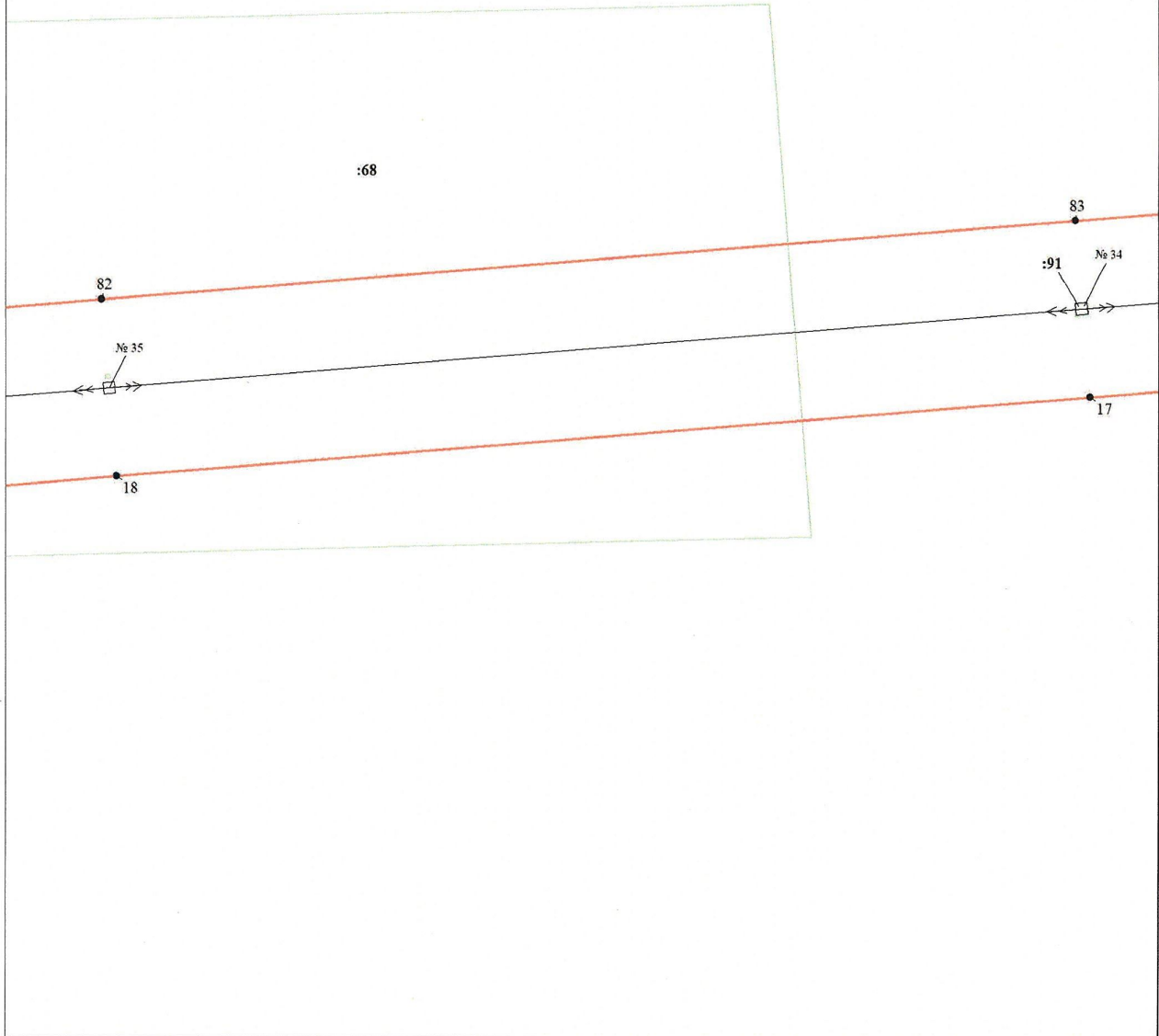
Григорьев И. В.

Дата 09 сентября 2024 г.









Ленинградская область
Ломоносовский муниципальный район
Пенковское сельское поселение

47:14:0203007



Масштаб 1:1000


Используемые условные знаки и обозначения:

- | | | |
|--|--|--|
|  Обозначение характерной точки границы публичного сервитута |  Номер кадастрового квартала |  Граница земельного участка, учтенного в ЕГРН |
|  Граница публичного сервитута |  Линия ВЛ 110 кВ Балтийская-3 |  Номер земельного участка, учтенного в ЕГРН |

Подпись







Ирина Владимировна Грицакевич
И. В.
Квалификационный
№ 24-15-857
Аттестат

Дата 09 сентября 2024 г.



Масштаб 1:1000

Используемые условные знаки и обозначения:

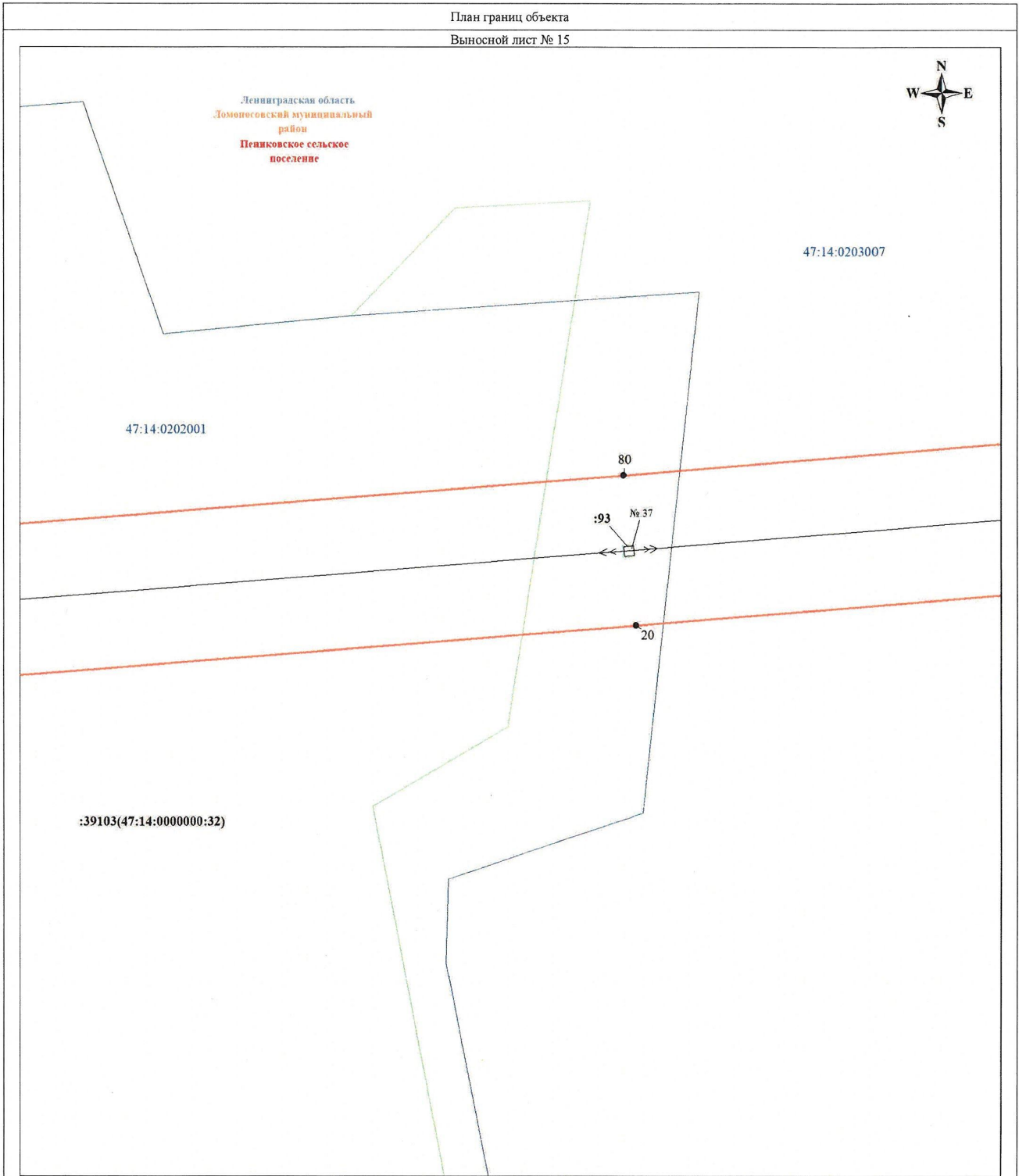
 1	Обозначение характерной точки границы публичного сервитута	 47:14:0203007	Номер кадастрового квартала		Граница земельного участка, учтенного в ЕГРН
	Граница публичного сервитута		Линия ВЛ 110 кВ Балтийская-3	 :39103	Номер земельного участка, учтенного в ЕГРН

Подпись









Григорьева И. В.

Дата 09 сентября 2024 г.



Масштаб 1:1000

Используемые условные знаки и обозначения:

 1	Обозначение характерной точки границы публичного сервитута	 47:14:0202003	Номер кадастрового квартала		Граница земельного участка, учтенного в ЕГРН	
	Граница публичного сервитута		Линия ВЛ 110 кВ Балтийская-3		:39103	Номер земельного участка, учтенного в ЕГРН

Подпись



Гришанина И. В.


Дата 09 сентября 2024 г.



Ленинградская область
Ломовосовский муниципальный район
Пеньковское сельское поселение







47:14.0202001

:39103(47:14:0000000:32)



Масштаб 1:1000

Используемые условные знаки и обозначения:

- | | | | | | |
|---|--|---|------------------------------|---|--|
|  | Обозначение характерной точки границы публичного сервитута |  | Номер кадастрового квартала |  | Граница земельного участка, учтенного в ЕГРН |
|  | Граница публичного сервитута |  | Линия ВЛ 110 кВ Балтийская-3 |  | Номер земельного участка, учтенного в ЕГРН |

Подпись



И. В.

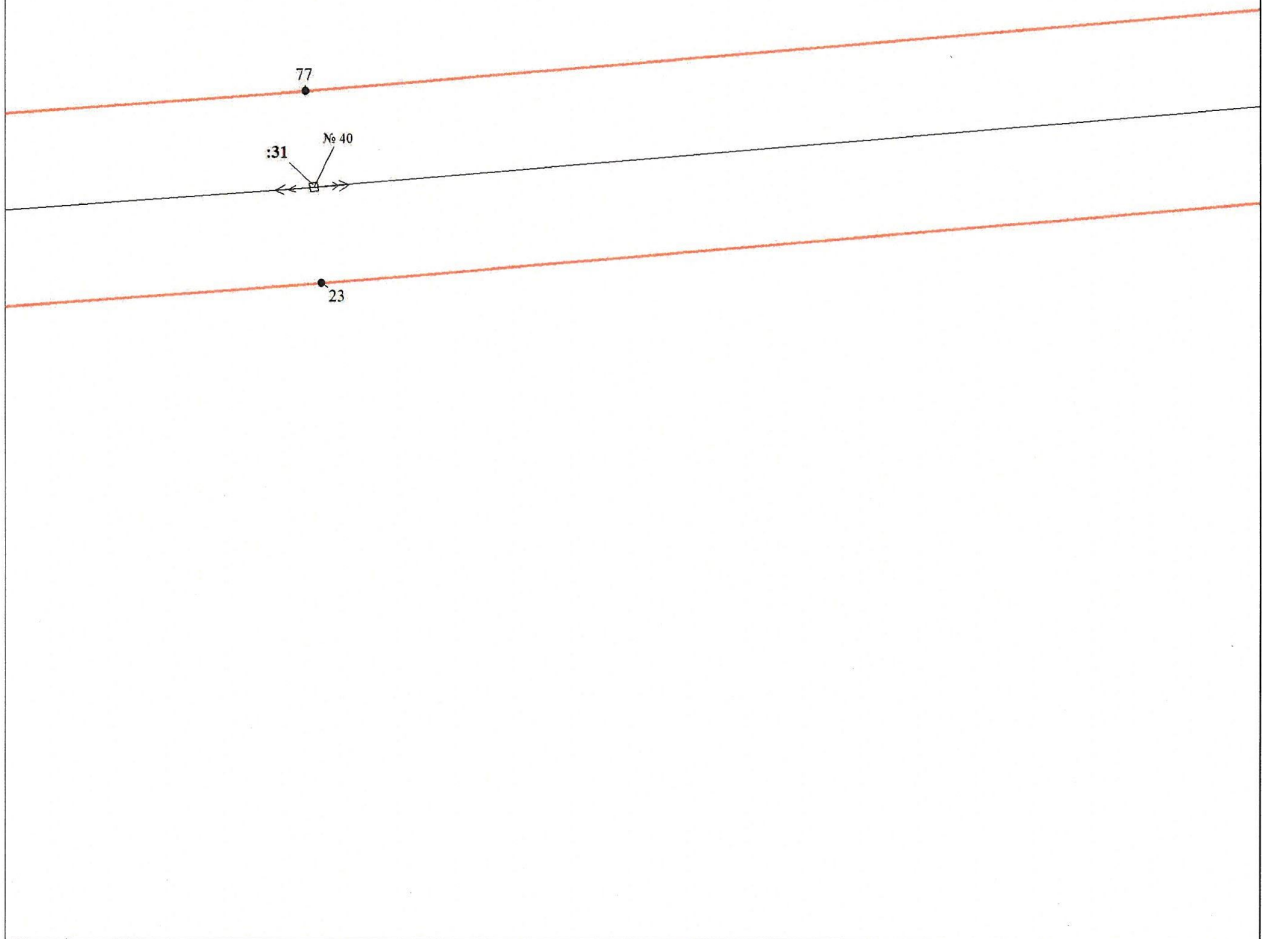
Дата 09 сентября 2024 г.



47:14:0202001


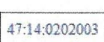




:39103(47:14:0000000:32)

Ленинградская область
Домошнинский муниципальный район
Пениковское сельское поселение



Масштаб 1:1000

Используемые условные знаки и обозначения:

- | | | | | | |
|---|--|---|------------------------------|---|--|
|  | Обозначение характерной точки границы публичного сервитута |  | Номер кадастрового квартала |  | Граница земельного участка, учтенного в ЕГРН |
|  | Граница публичного сервитута |  | Линия ВЛ 110 кВ Балтийская-3 |  | Номер земельного участка, учтенного в ЕГРН |

Подпись



Григорьева И. В.

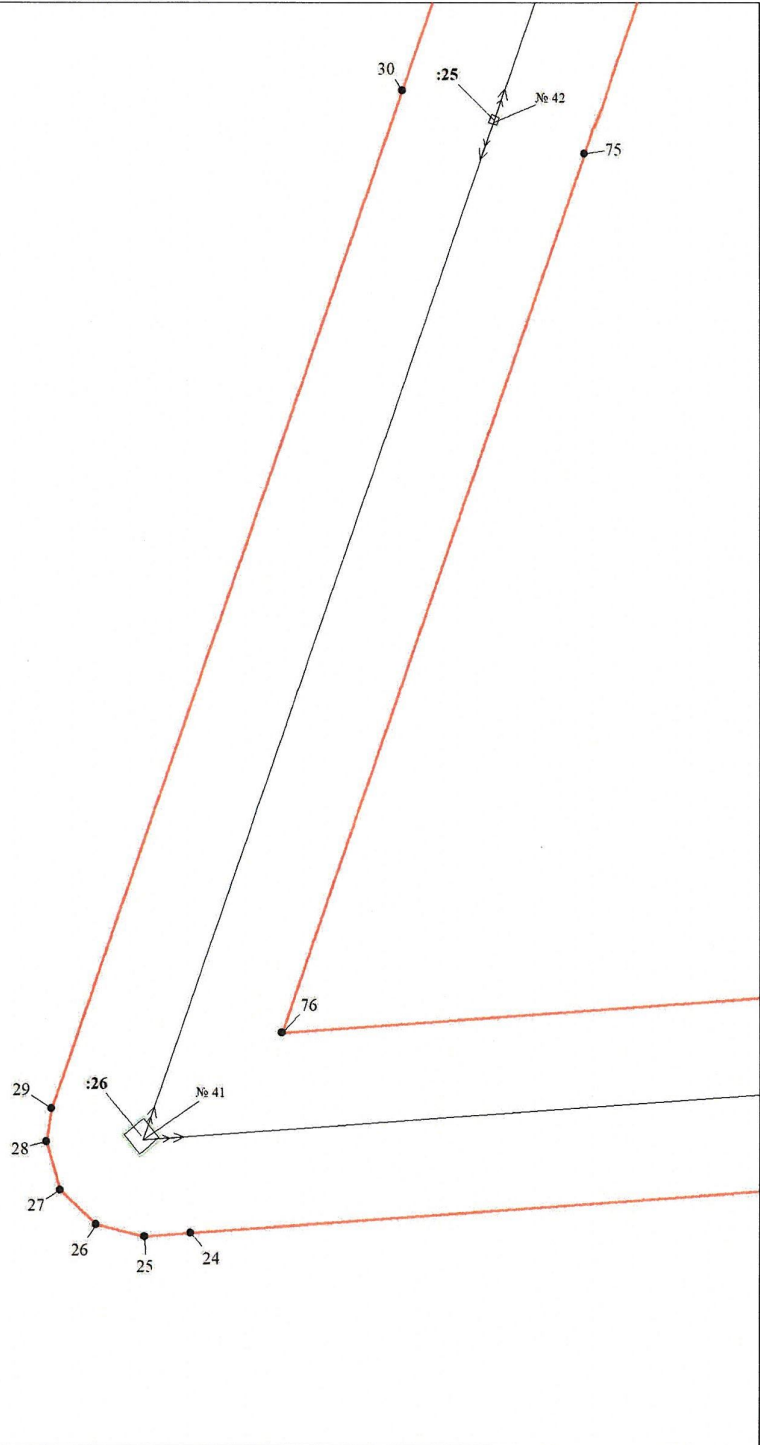
Дата 09 сентября 2024 г.



:39103(47:14:000000:32)







Ленинградская область
Домogosовский муниципальный район
Пениковское сельское поселение

47:14:0202001



Масштаб 1:1000

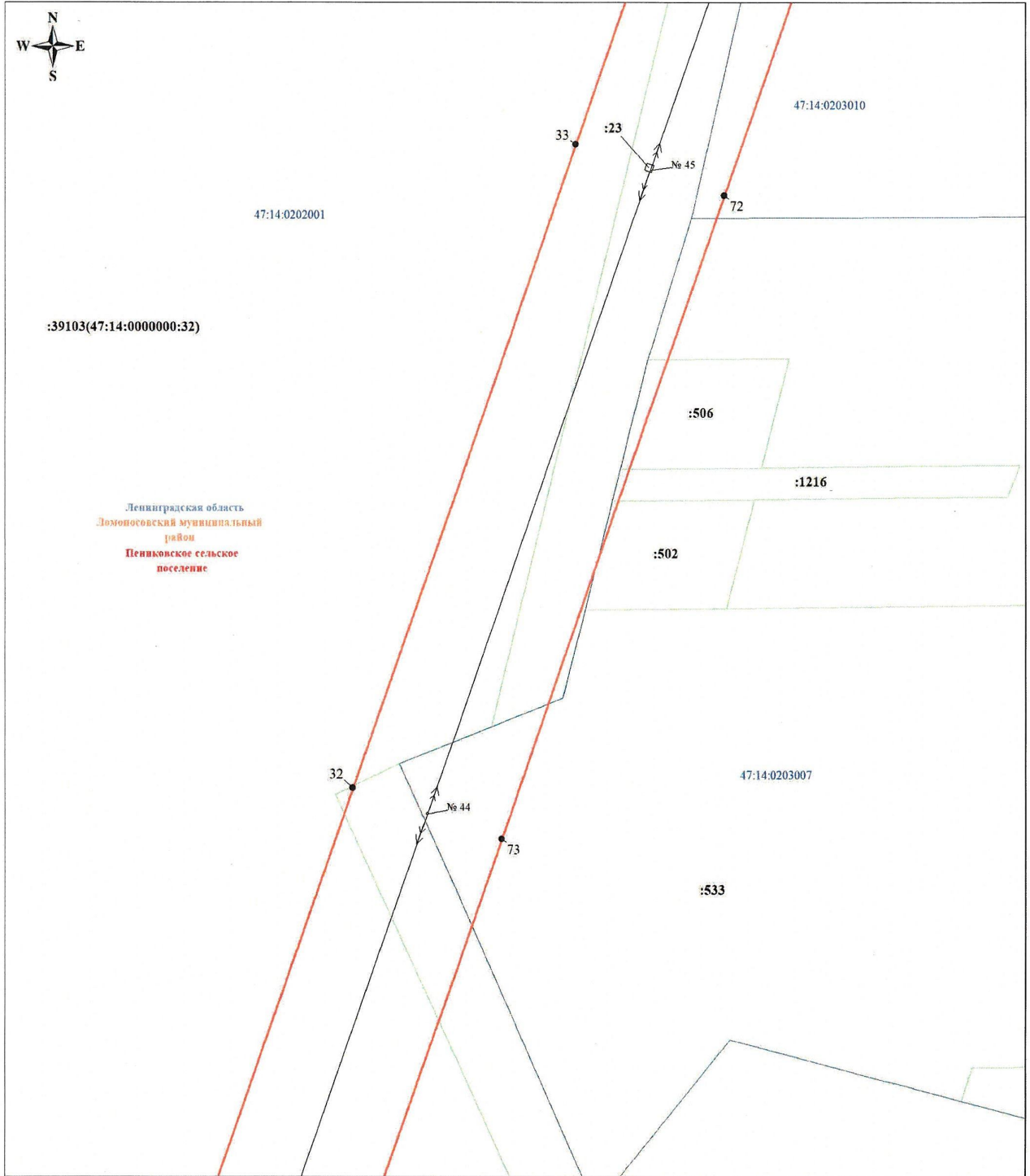
Используемые условные знаки и обозначения:

	Обозначение характерной точки границы публичного сервитута		Номер кадастрового квартала		Граница земельного участка, учтенного в ЕГРН
	Граница публичного сервитута		Линия ВЛ 110 кВ Балтийская-3		Номер земельного участка, учтенного в ЕГРН

Подпись:  Ирина Владимировна И. В.

Дата 09 сентября 2024 г.












Ленинградская область
 Ломоносовский муниципальный район
 Пенновское сельское поселение

Масштаб 1:1000

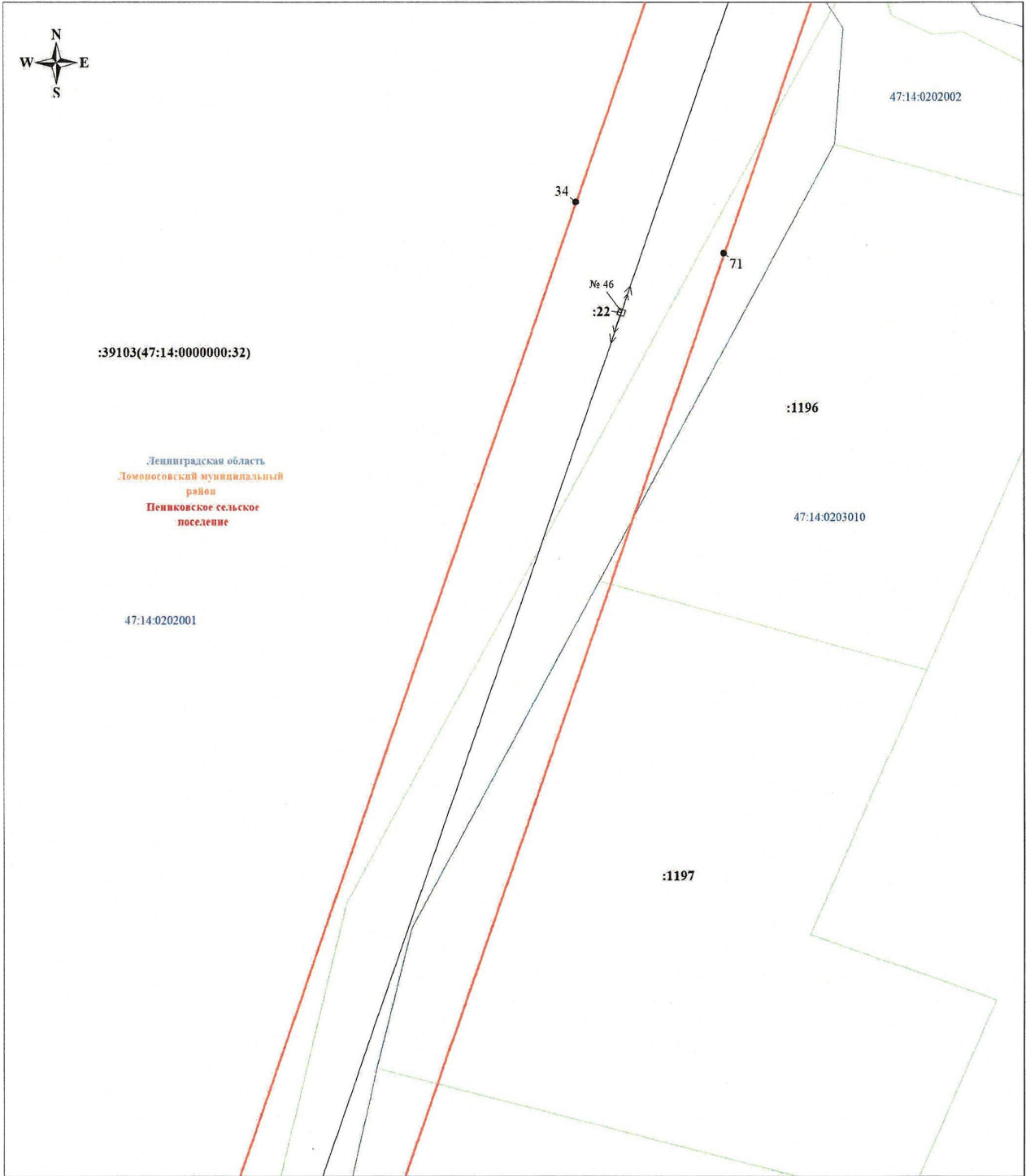
Используемые условные знаки и обозначения:

	Обозначение характерной точки границы публичного сервитута		47:14:0202003 Номер кадастрового квартала		Граница земельного участка, учтенного в ЕГРН
	Граница публичного сервитута			:39103	Номер земельного участка, учтенного в ЕГРН
	Граница кадастрового квартала				

Подпись



Дата 09 сентября 2024 г.



:39103(47:14:0000000:32)

Ленинградская область
Домоховский муниципальный район
Пеняковское сельское поселение

47:14:0202001

47:14:0202002








:1196

47:14:0203010

:1197

Масштаб 1:1000

Используемые условные знаки и обозначения:

 1	Обозначение характерной точки границы публичного сервитута	 47:14:0202003	Номер кадастрового квартала		Граница земельного участка, учтенного в ЕГРН
	Граница публичного сервитута		Линия ВЛ 110 кВ Балтийская-3	 :39103	Номер земельного участка, учтенного в ЕГРН
	Граница кадастрового квартала				

Подпись



И. В.

Квалификационный
№ 24-15-857
Агент

Дата 09 сентября 2024 г.










Липовградская область
Домоусовский муниципальный район
Пенниковское сельское поселение



Масштаб 1:1000

Используемые условные знаки и обозначения:

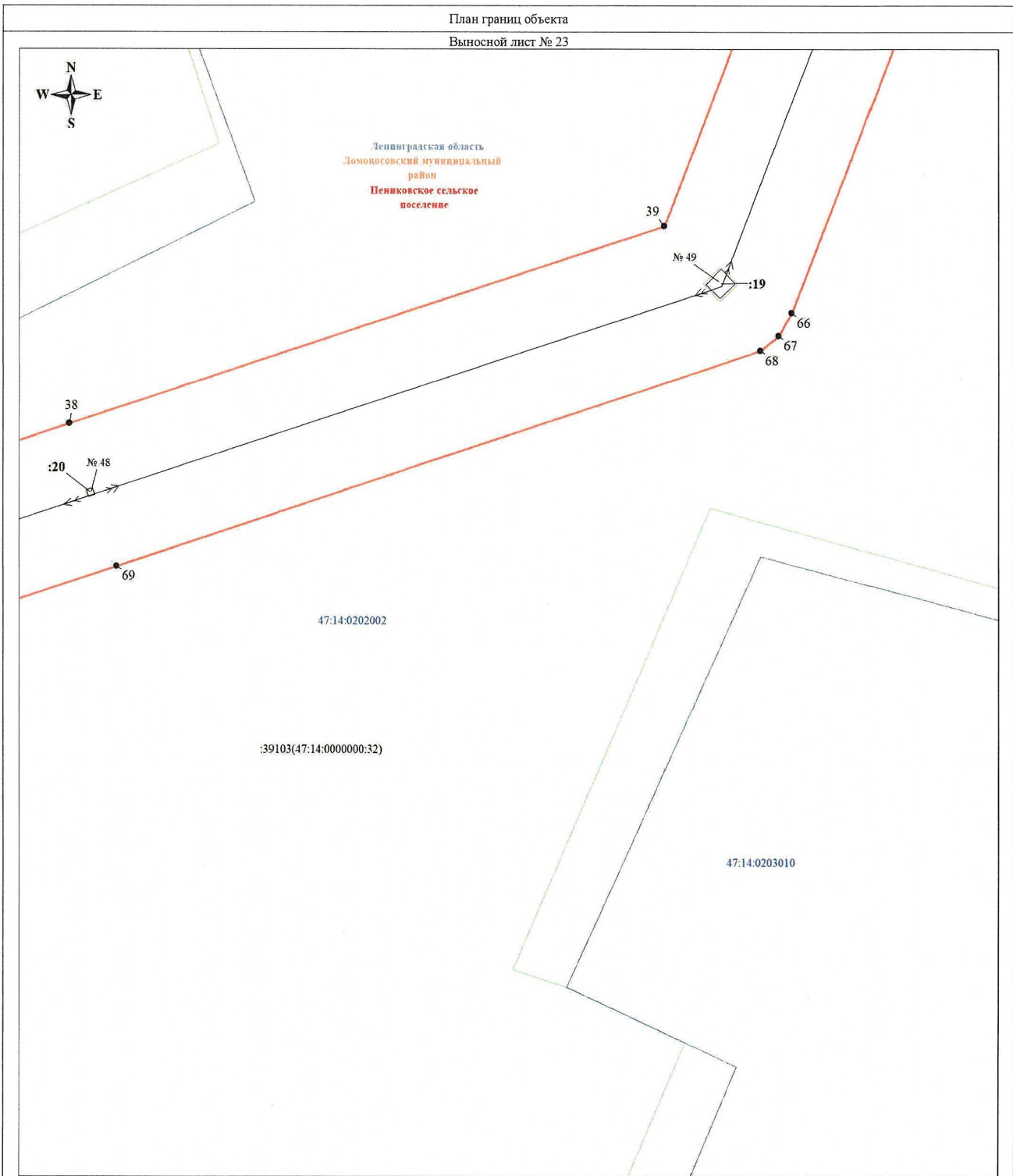
- | | | | | | |
|---|--|---|------------------------------|---|--|
|  | Обозначение характерной точки границы публичного сервитута |  | Номер кадастрового квартала |  | Граница земельного участка, учтенного в ЕГРН |
|  | Граница публичного сервитута |  | Линия ВЛ 110 кВ Балтийская-3 |  | Номер земельного участка, учтенного в ЕГРН |
|  | Граница кадастрового квартала | | | | |

Подпись










Гришина И. В.

Дата 09 сентября 2024 г.



Масштаб 1:1000

Используемые условные знаки и обозначения:

 1	Обозначение характерной точки границы публичного сервитута	 47:14:0202003	Номер кадастрового квартала		Граница земельного участка, учтенного в ЕГРН
	Граница публичного сервитута		Линия ВЛ 110 кВ Балтийская-3		Номер земельного участка, учтенного в ЕГРН
	Граница кадастрового квартала				

Подпись


Ирина Владимировна Гришанина И. В.


Дата 09 сентября 2024 г.



Ленинградская область
Домосовский муниципальный район
Пениковское сельское поселение

47:14:0202002

:39103(47:14:0000000:32)

40

:18

№ 50

65

Масштаб 1:1000

Используемые условные знаки и обозначения:



Обозначение характерной точки границы публичного сервитута

47:14:0202003

Номер кадастрового квартала



Граница земельного участка, учтенного в ЕГРН



Граница публичного сервитута



Линия ВЛ 110 кВ Балтийская-3

:39103

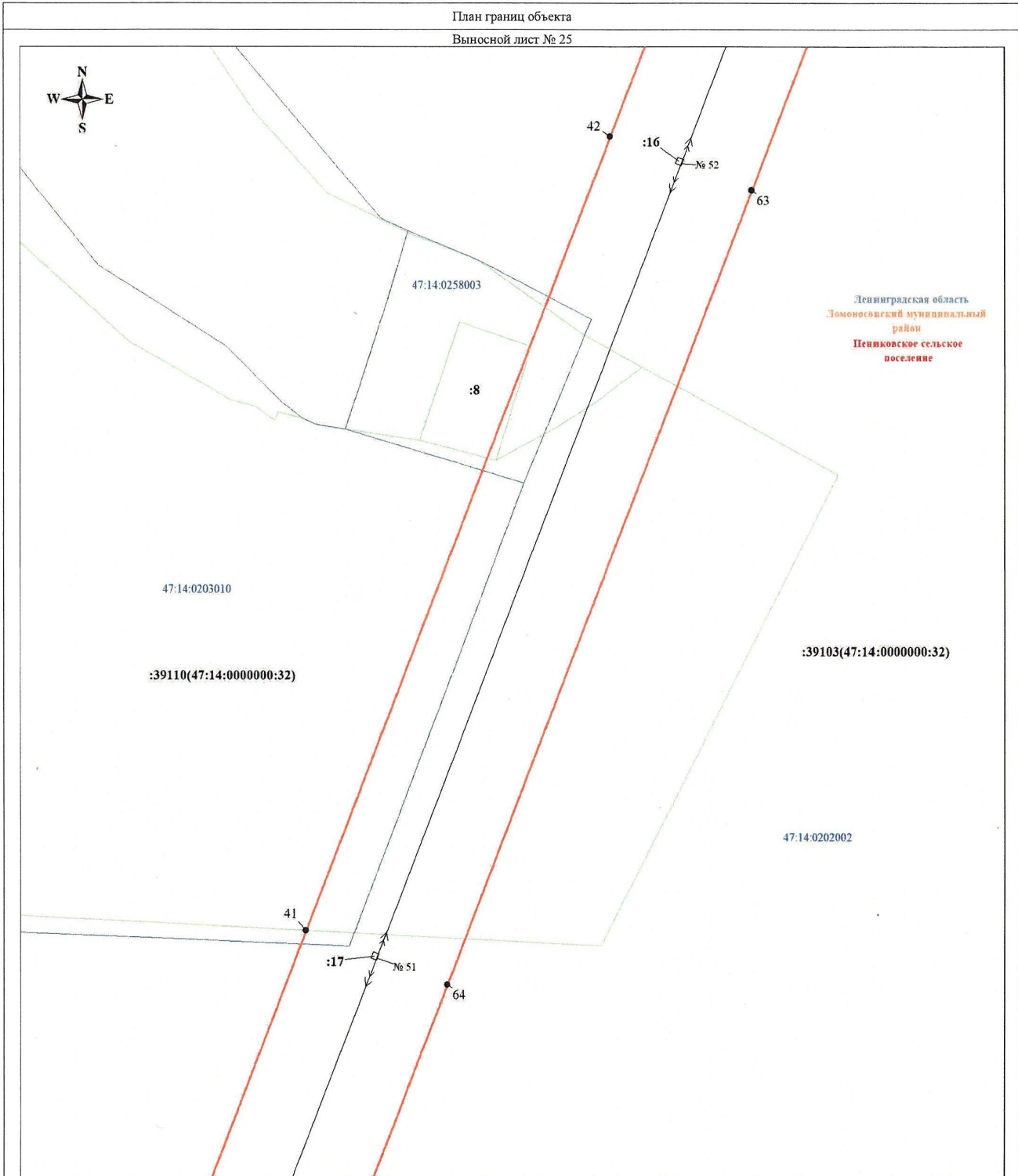
Номер земельного участка, учтенного в ЕГРН

Подпись



Гришина И. В.








Дата 09 сентября 2024 г.



Ленинградская область
Ломовский муниципальный район
Пенниковское сельское поселение

Масштаб 1:1000

Используемые условные знаки и обозначения:

 1	Обозначение характерной точки границы публичного сервитута	 47:14:0202003	Номер кадастрового квартала		Граница земельного участка, учтенного в ЕГРН
	Граница публичного сервитута		Линия ВЛ 110 кВ Балтийская-3		Номер земельного участка, учтенного в ЕГРН
	Граница кадастрового квартала				

Подпись


Ирина Владимировна И. В.
Квалификационный
№ 24-15-857
Аттестат
ИРИНА ВЛАДИМИРОВНА

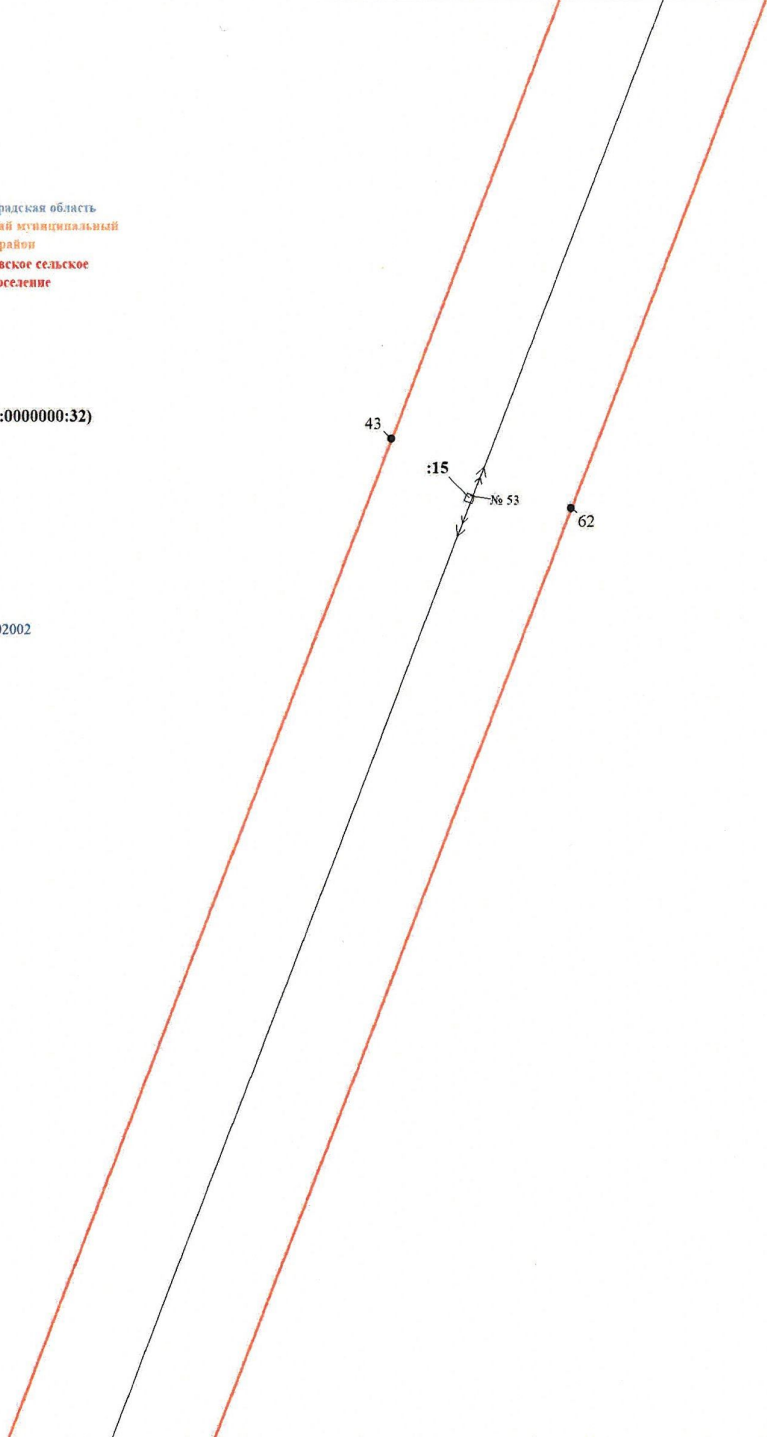
Дата 09 сентября 2024 г.



Ленинградская область
Домолюбовский муниципальный район
Пенковское сельское поселение

:39103(47:14:0000000:32)

47:14:0202002



Масштаб 1:1000

Используемые условные знаки и обозначения:



Обозначение характерной точки границы публичного сервитута

Граница публичного сервитута

47:14:0202003

Номер кадастрового квартала



Линия ВЛ 110 кВ Балтийская-3



Граница земельного участка, учтенного в ЕГРН

:39103

Номер земельного участка, учтенного в ЕГРН

Подпись



Гришанина И. В.

Дата 09 сентября 2024 г.



Ленинградская область
Ломоносовский муниципальный район
Пенниковское сельское поселение

:39103(47:14:0000000:32)

47:14:0202002

44

:58

№ 54

61

Масштаб 1:1000

Используемые условные знаки и обозначения:



Обозначение характерной точки границы публичного сервитута

47:14:0202003

Номер кадастрового квартала



Граница земельного участка, учтенного в ЕГРН



Граница публичного сервитута



Линия ВЛ 110 кВ Балтийская-3

:39103

Номер земельного участка, учтенного в ЕГРН

Подпись



Дата 09 сентября 2024 г.



Ленинградская область
Ломоносовский муниципальный район
Пенниковское сельское поселение

:39103(47:14:0000000:32)

:39103(47:14:0000000:32)

47:14:0202002

:9

45

60

:59

№ 55

Масштаб 1:1000

Используемые условные знаки и обозначения:



Обозначение характерной точки границы публичного сервитута

Граница публичного сервитута

47:14:0202003

Номер кадастрового квартала



Линия ВЛ 110 кВ Балтийская-3



Граница земельного участка, учтенного в ЕГРН

:39103

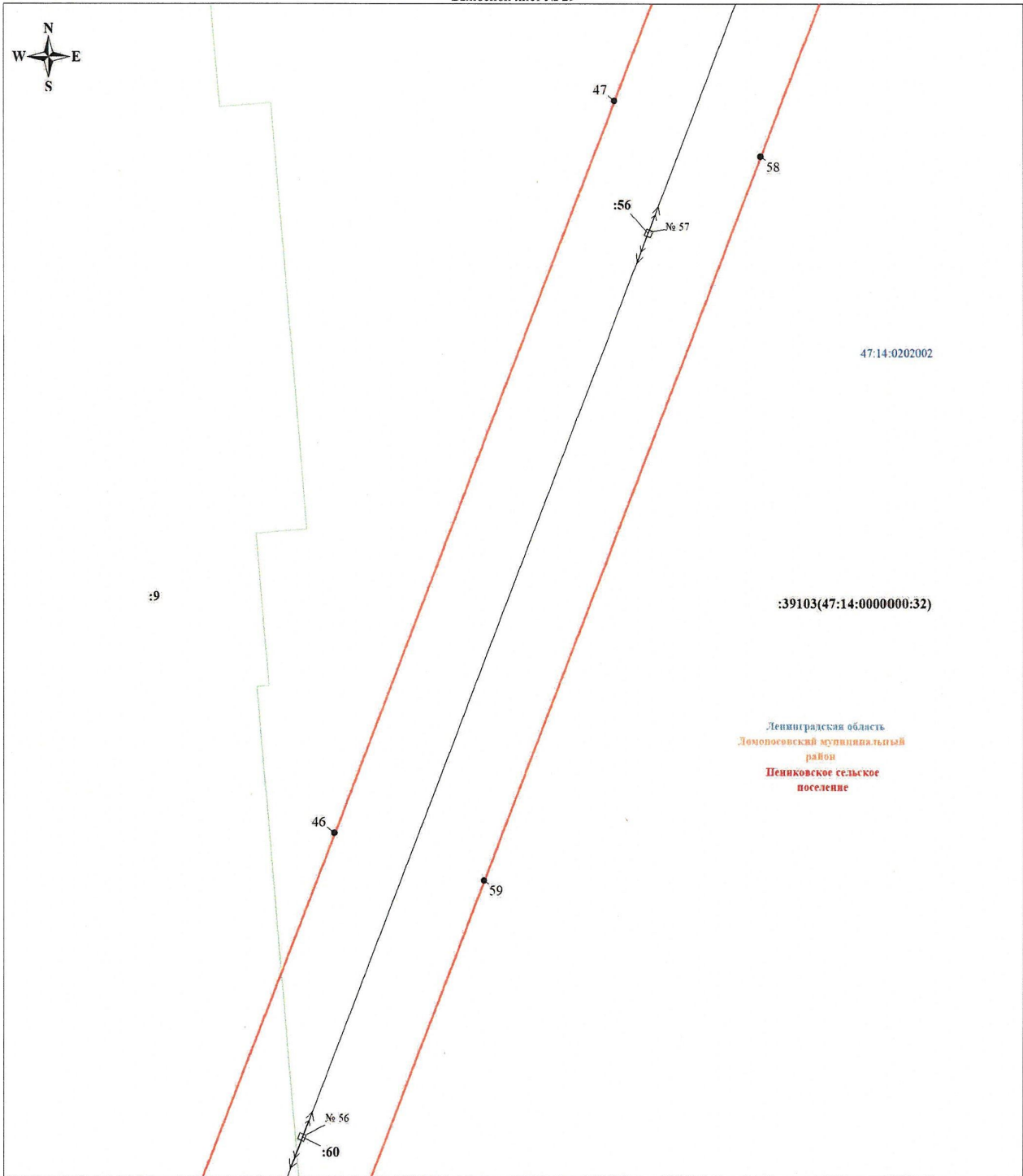
Номер земельного участка, учтенного в ЕГРН

Подпись



Гришанова И. В.

Дата 09 сентября 2024 г.



Масштаб 1:1000

Используемые условные знаки и обозначения:



Обозначение характерной точки границ публичного сервитута

Граница публичного сервитута

47:14:0202002

Номер кадастрового квартала



Линия ВЛ 110 кВ Балтийская-3



Граница земельного участка, учтенного в ЕГРН

:39103

Номер земельного участка, учтенного в ЕГРН

Подпись



Григоренко И. В.

Дата 09 сентября 2024 г.




Ленинградская область
Ломовосовский муниципальный район
Пейниковское сельское поселение

:39103(47:14:0000000:32)

47:14:0202002

47:14:0203004

:1



Масштаб 1:1000


Используемые условные знаки и обозначения:

- | | | | | | |
|---|--|---------------|------------------------------|--|--|
| 1 | Обозначение характерной точки границы публичного сервитута | 47:14:0202003 | Номер кадастрового квартала | | Граница земельного участка, учтенного в ЕГРН |
| | Граница публичного сервитута | | Линия ВЛ 110 кВ Балтийская-3 | | Номер земельного участка, учтенного в ЕГРН |
| | Граница кадастрового квартала | | | | |

Подпись



Дата 09 сентября 2024 г.



Масштаб 1:1000

Используемые условные знаки и обозначения:

	Обозначение характерной точки границ публичного сервитута		Номер кадастрового квартала		Граница муниципального образования
	Граница публичного сервитута		Линия ВЛ 110 кВ Балтийская-3		Номер земельного участка, учтенного в ЕГРН
	Граница земельного участка, учтенного в ЕГРН				

Подпись



Гришина И. В.

Дата 09 сентября 2024 г.

Текстовое описание местоположения границ объекта		
Прохождение границы		Описание прохождения границы
от точки	до точки	
1	2	3
-	-	-