



ЛЕНИНГРАДСКИЙ ОБЛАСТНОЙ КОМИТЕТ ПО УПРАВЛЕНИЮ
ГОСУДАРСТВЕННЫМ ИМУЩЕСТВОМ
(ЛЕНОБЛКОМИМУЩЕСТВО)

РАСПОРЯЖЕНИЕ

08 октября 2024 года

№ 1639

Санкт-Петербург

Об установлении публичного сервитута для использования земельных участков в целях эксплуатации объекта электросетевого хозяйства регионального значения «ВЛ 110 кВ ОЛ Балтийская – 5/6 на ПС - 191»

На основании статьи 23, главы V.7 Земельного кодекса Российской Федерации, Схемы территориального планирования Ленинградской области в области электроэнергетики, утвержденной постановлением Правительства Ленинградской области от 17.06.2021 № 381, в соответствии с пунктом 2.41 Положения о Ленинградском областном комитете по управлению государственным имуществом, утвержденного постановлением Правительства Ленинградской области от 23.04.2010 № 102, и в связи с ходатайством публичного акционерного общества «Россети Ленэнерго» (ОГРН 1027809170300, ИНН 7803002209, адрес местонахождения: 197349, Российская Федерация, Санкт-Петербург, вн. тер. г. МО Озеро Долгое, ул. Гаккелевская, д. 21, лит. а, e-mail: office@lenenergo.ru) от 09.09.2024 № 4532804639:

1. Установить публичный сервитут в отношении земельных участков согласно приложению 1.

Цель установления публичного сервитута – эксплуатация объекта электросетевого хозяйства регионального значения «ВЛ 110 кВ ОЛ Балтийская – 5/6 на ПС - 191».

2. Утвердить границы публичного сервитута согласно приложению 2.

3. Публичный сервитут устанавливается на срок 49 лет.

4. Публичному акционерному обществу «Россети Ленэнерго» в течение 30 рабочих дней с даты издания настоящего распоряжения и далее ежегодно представлять в Леноблкомимущество график проведения работ при осуществлении деятельности, для обеспечения которой устанавливается публичный сервитут.

5. В течение пяти рабочих дней со дня издания настоящего распоряжения отделу формирования и учета земельных ресурсов Леноблкомимущества:

5.1. обеспечить размещение распоряжения на официальном сайте комитета (<http://kugi.lenobl.ru>) в информационно-телекоммуникационной сети "Интернет";

5.2. направить копию распоряжения в Управление Федеральной службы государственной регистрации, кадастра и картографии по Ленинградской области;

5.3. обеспечить направление копии распоряжения владельцу публичного сервитута, а также сведения, предусмотренные подпунктом 5 пункта 7 статьи 39.43 Земельного кодекса Российской Федерации.

6. Публичное акционерное общество «Россети Ленэнерго» обязано привести земельные участки в состояние, пригодное для использования в соответствии с видом разрешенного использования, снести инженерное сооружение, размещенное на основании публичного сервитута, в сроки предусмотренные пунктом 8 статьи 39.50 Земельного кодекса Российской Федерации.

7. Публичный сервитут считается установленным со дня внесения сведений о нём в Единый государственный реестр недвижимости.

8. Контроль за исполнением распоряжения оставляю за собой.

Заместитель
председателя комитета



Г.В.Давыдова

Перечень земельных участков, в отношении которых устанавливается публичный сервитут

№ п/п	Кадастровый номер земельного участка	Адрес земельного участка
1	47:14:0415001:13	Ленинградская область, Ломоносовский район, МО "Горбунковское сельское поселение", уч.Велигонты
2	47:14:1203003:104	Ленинградская область, Ломоносовский район, МО "Ропшинское сельское поселение", ЗАО "Красносельское"
3	47:14:1203003:103	Ленинградская область, Ломоносовский район, МО "Ропшинское сельское поселение", ЗАО "Красносельское"
4	47:14:1203003:106	Ленинградская область, Ломоносовский район, МО Ропшинское сельское поселение, ЗАО "Красносельское"
5	47:14:0415001:12	Ленинградская область, Ломоносовский район, МО "Горбунковское сельское поселение", уч.Велигонты
6	47:14:0415001:6	Ленинградская область, Ломоносовский муниципальный район, Горбунковское сельское поселение, участок ВЛ 330 кВ "Ленинградская АЭС - Западная" (опора 143)
7	47:14:0415001:4	Российская Федерация, Ленинградская область, Ломоносовский муниципальный район, Горбунковское сельское поселение, территория Велигонты, земельный участок №20
8	47:14:0415001:42	Российская Федерация, Ленинградская область, Ломоносовский муниципальный район, Горбунковское сельское поселение, территория Велигонты, земельный участок №21
9	47:14:0415001:40	Российская Федерация, Ленинградская область, Ломоносовский муниципальный район, Горбунковское сельское поселение, территория Велигонты, земельный участок №22
10	47:14:0415001:9	Ленинградская область, Ломоносовский район, МО "Горбунковское сельское поселение", уч.Велигонты
11	47:14:0415001:39	Российская Федерация, Ленинградская область, Ломоносовский муниципальный район, Горбунковское сельское поселение, территория Велигонты, земельный участок №23

12	47:14:0415001:38	Российская Федерация, Ленинградская область, Ломоносовский муниципальный район, Горбунковское сельское поселение, территория Велигонты, земельный участок №24
13	47:14:0415001:17	Ленинградская область, Ломоносовский район, МО "Горбунковское сельское поселение", уч.Велигонты
14	47:14:0415001:41	Российская Федерация, Ленинградская область, Ломоносовский муниципальный район, Горбунковское сельское поселение, территория Велигонты, земельный участок №25
15	47:14:0415001:18	Ленинградская область, Ломоносовский район, МО "Горбунковское сельское поселение", уч.Велигонты
16	47:14:0414004:4	Российская Федерация, Ленинградская область, Ломоносовский муниципальный район, Горбунковское сельское поселение, территория Разбегаево, земельный участок № 9
17	47:14:0414004:7	Российская Федерация, Ленинградская область, Ломоносовский муниципальный район, Горбунковское сельское поселение, территория Разбегаево, земельный участок № 10
18	47:14:0414004:12	Российская Федерация, Ленинградская область, Ломоносовский муниципальный район, Горбунковское сельское поселение, территория Разбегаево, земельный участок № 8
19	47:14:0414004:17	Ленинградская область, Ломоносовский район, МО "Горбунковское сельское поселение", ЗАО "Племптицезавод "Большевик"
20	47:14:0414004:13	Российская Федерация, Ленинградская область, Ломоносовский муниципальный район, Горбунковское сельское поселение, территория Разбегаево, земельный участок № 11
21	47:14:0414004:11	Российская Федерация, Ленинградская область, Ломоносовский муниципальный район, Горбунковское сельское поселение, территория Разбегаево, земельный участок № 13
22	47:14:0414004:16	Ленинградская область, Ломоносовский район, МО "Горбунковское сельское поселение", ЗАО "Племптицезавод "Большевик"
23	47:14:0414004:6	Российская Федерация, Ленинградская область, Ломоносовский муниципальный район, Горбунковское

		сельское поселение, территория Разбегаево, земельный участок № 1
24	47:14:0414004:1	Российская Федерация, Ленинградская область, Ломоносовский муниципальный район, Горбунковское сельское поселение, территория Разбегаево, земельный участок № 2
25	47:14:0414004:81	Ленинградская область, р-н. Ломоносовский
26	47:14:0405003:391	Ленинградская область, Ломоносовский, с/с. Горбунковское сельское поселение, д. Райкузи
27	47:14:0000000:38667	Российская Федерация, Ленинградская область, Ломоносовский муниципальный район, Горбунковское сельское поселение, деревня Райкузи, улица Садовая, земельный участок № 64Б
28	47:14:0405003:38	Российская Федерация, Ленинградская область, Ломоносовский муниципальный район, Горбунковское сельское поселение, деревня Райкузи, улица Садовая, земельный участок №57
29	47:14:0405004:10	Ленинградская область, Ломоносовский район, МО "Горбунковское сельское поселение", д.Райкузи ул.Садовая, дом 64
30	47:14:0000000:36959	Ленинградская область, Ломоносовский муниципальный район, Горбунковское сельское поселение, дер. Райкузи, ул. Садовая
31	47:14:0405003:36	Ленинградская область, Ломоносовский район, МО "Горбунковское сельское поселение", д.Райкузи
32	47:14:0405004:27	Ленинградская область, Ломоносовский район, МО "Горбунковское сельское поселение", д. Райкузи
33	47:14:0405004:50	Ленинградская область, Ломоносовский район, МО "Горбунковское сельское поселение", д.Райкузи ул.Садовая, дом 38
34	47:14:0405003:11	Ленинградская область, Ломоносовский район, МО "Горбунковское сельское поселение", д.Райкузи, квартал 3, дом 25 "а"
35	47:14:0405003:14	Ленинградская область, Ломоносовский район, МО "Горбунковское сельское поселение", д.Райкузи, участок 63
36	47:14:0405003:17	Российская Федерация, Ленинградская область, Ломоносовский муниципальный район, Горбунковское сельское поселение, деревня Райкузи, улица Садовая,

		земельный участок № 14А
37	47:14:0405004:29	Ленинградская область, Ломоносовский район, МО "Горбунковское сельское поселение", д.Райкузи
38	47:14:0405004:8	Ленинградская область, Ломоносовский район, МО "Горбунковское сельское поселение", д.Райкузи, участок 165
39	47:14:0405004:78	Ленинградская область, Ломоносовский район, дер. Райкузи
40	47:14:0405004:64	Ленинградская область, Ломоносовский район, МО "Горбунковское сельское поселение", д.Райкузи
41	47:14:0501005:282	Ленинградская область, р-н. Ломоносовский, д. Иннолово
42	47:14:0501005:58	Российская Федерация, Ленинградская область, Ломоносовский муниципальный район, Аннинское городское поселение, д. Иннолово, Стрелецкая ул., земельный участок 12
43	47:14:0501005:59	Российская Федерация, Ленинградская область, Ломоносовский муниципальный район, Аннинское городское поселение, д. Иннолово, Посадская ул., земельный участок 4а
44	47:14:0501005:387	Российская Федерация, Ленинградская область, Ломоносовский район
45	47:14:0501005:386	Российская Федерация, Ленинградская область, Ломоносовский район
46	47:14:0501005:216	Российская Федерация, Ленинградская область, Ломоносовский муниципальный район, Аннинское городское поселение, д. Иннолово, ул. Большая Лифляндская, земельный участок 2
47	47:14:0501005:222	Российская Федерация, Ленинградская область, Ломоносовский муниципальный район, Аннинское городское поселение, деревня Иннолово, улица Большая Лифляндская, земельный участок 4
48	47:14:0501005:385	Российская Федерация, Ленинградская область, Ломоносовский район
49	47:14:0501005:244	Ленинградская область, Ломоносовский район
50	47:14:0501005:60	Ленинградская область, р-н. Ломоносовский, д. Иннолово
51	47:14:0501005:245	Российская Федерация, Ленинградская область, м.р-н Ломоносовский, г.п. Аннинское, д. Иннолово, ул. Большая Лифляндская, з/у 5
52	47:14:0501005:234	Ленинградская область, Ломоносовский район

53	47:14:0501005:246	Ленинградская область, Ломоносовский район
54	47:14:0501005:247	Российская Федерация, Ленинградская область, Ломоносовский муниципальный район, Аннинское городское поселение, д. Иннолово, Большая Лифляндская ул., земельный участок 9
55	47:14:0501005:240	Ленинградская область, Ломоносовский район
56	47:14:0501005:241	Российская Федерация, Ленинградская область, Ломоносовский муниципальный район, Аннинское городское поселение, д. Иннолово, Большая Лифляндская ул., земельный участок 10
57	47:14:0501005:471	Ленинградская область, Ломоносовский муниципальный район, Аннинское городское поселение, д. Иннолово, Большая Лифляндская улица, участок 11
58	47:14:0501005:242	Российская Федерация, Ленинградская область, Ломоносовский муниципальный район, Аннинское городское поселение, д. Иннолово, Большая Лифляндская ул., земельный участок 12
59	47:14:0501005:470	Ленинградская область, Ломоносовский муниципальный район, Аннинское городское поселение, д. Иннолово, Большая Лифляндская улица, участок 13
60	47:14:0501005:398	Российская Федерация, Ленинградская область, Ломоносовский муниципальный район, Аннинское городское поселение, д. Иннолово, Большая Лифляндская ул., земельный участок 14
61	47:14:0501005:249	Российская Федерация, Ленинградская область, Ломоносовский муниципальный район, Аннинское городское поселение, д. Иннолово, Большая Лифляндская ул., земельный участок 15
62	47:14:0501005:397	Российская Федерация, Ленинградская область, Ломоносовский муниципальный район, Аннинское городское поселение, д. Иннолово, Большая Лифляндская ул., земельный участок 16
63	47:14:0501005:250	Российская Федерация, Ленинградская область, Ломоносовский муниципальный район, Аннинское городское поселение, д. Иннолово, Большая Лифляндская ул., участок 17
64	47:14:0501005:396	Российская Федерация, Ленинградская область, Ломоносовский муниципальный район, Аннинское городское поселение, д. Иннолово, Плюсский пер., земельный участок

		15
65	47:14:0501005:742	Российская Федерация, Ленинградская область, Ломоносовский муниципальный район, Аннинское городское прселение, д. Иннолово, Большая Лифляндская ул., земельный участок 19
66	47:14:0501005:743	Российская Федерация, Ленинградская область, Ломоносовский муниципальный район, Аннинское городское поселение, д. Иннолово, Большая Лифляндская ул., земельный участок 21
67	47:14:0501005:393	Российская Федерация, Ленинградская область, Ломоносовский район
68	47:14:0501005:744	Российская Федерация, Ленинградская область, Ломоносовский муниципальный район, Аннинское городское поселение, д. Иннолово, Большая Лифляндская ул., земельный участок 21а
69	47:14:0501005:475	Российская Федерация, Ленинградская область, Ломоносовский муниципальный район, Аннинское городское поселение, д. Иннолово, Большая Лифляндская ул., земельный участок 23
70	47:14:0501005:376	Российская Федерация, Ленинградская область, Ломоносовский муниципальный район, Аннинское городское поселение, д. Иннолово, Большая Лифляндская ул., земельный участок 18
71	47:14:0501005:375	Российская Федерация, Ленинградская область, Ломоносовский муниципальный район, Аннинское городское поселение, д. Иннолово, Большая Лифляндская, земельный участок 20
72	47:14:0501005:374	Российская Федерация, Ленинградская область, Ломоносовский муниципальный район, Аннинское городское поселение, д. Иннолово, Большая Лифляндская ул., земельный участок 22
73	47:14:0501005:371	Ленинградская область, р-н. Ломоносовский
74	47:14:0501005:370	Российская Федерация, Ленинградская область, Ломоносовский муниципальный район, Аннинское городское поселение, д. Иннолово, Большая Лифляндская ул., земельный участок 26
75	47:14:0501005:854	Ленинградская область, Ломоносовский район
76	47:14:0501005:855	Ленинградская область, Ломоносовский район

77	47:14:0501005:856	Ленинградская область, Ломоносовский район
78	47:14:0501005:857	Ленинградская область, Ломоносовский район
79	47:14:0501005:858	Ленинградская область, Ломоносовский район
80	47:14:0501005:859	Ленинградская область, Ломоносовский район
81	47:14:0501005:780	Ленинградская область, Ломоносовский район
82	47:14:0501005:735	Ленинградская область, Ломоносовский район
83	47:14:0501005:736	Ленинградская область, Ломоносовский район
84	47:14:0501005:737	Российская Федерация, Ленинградская область, Ломоносовский муниципальный район, Аннинское городское поселение, д. Иннолово, Большая Лифляндская ул., земельный участок 27а
85	47:14:0501005:378	Ленинградская область, Ломоносовский район
86	47:14:0501005:377	Ленинградская область, р-н. Ломоносовский
87	47:14:0501005:781	Ленинградская область, Ломоносовский район
88	47:14:0501005:779	Ленинградская область, Ломоносовский район
89	47:14:0501005:782	Ленинградская область, Ломоносовский район
90	47:14:0501005:308	Ленинградская область, Ломоносовский район
91	47:14:0501005:381	Ленинградская область, р-н. Ломоносовский
92	47:14:0501002:1169	Российская Федерация, Ленинградская область, Ломоносовский муниципальный район, Аннинское городское поселение, д. Иннолово, Новгородская ул., уч. 8
93	47:14:0501002:1168	Российская Федерация, Ленинградская область, Ломоносовский муниципальный район, Аннинское городское поселение, д. Иннолово, Новгородская ул., участок 6
94	47:14:0501002:1167	Российская Федерация, Ленинградская область, Ломоносовский муниципальный район, Аннинское городское поселение, д. Иннолово, Новгородская ул., уч. 4
95	47:14:0501002:1978	Российская Федерация, Ленинградская область, Ломоносовский район, МО "Аннинское городское поселение", д. Иннолово
96	47:14:0501002:1174	Ленинградская область, Ломоносовский район, Аннинское сельское поселение, деревня Иннолово
97	47:14:0501002:1172	Ленинградская область, Ломоносовский район, Аннинское

		сельское поселение, деревня Иннолово
98	47:14:0501002:1977	Российская Федерация, Ленинградская область, Ломоносовский район, МО "Аннинское городское поселение", д. Иннолово
99	47:14:0501002:2068	Ленинградская область, Ломоносовский район, д. Иннолово
100	47:14:0501002:2069	Ленинградская область, Ломоносовский район, д. Иннолово
101	47:14:0501002:2072	Ленинградская область, Ломоносовский район, д. Иннолово
102	47:14:0501002:2210	Российская Федерация, Ленинградская область, Ломоносовский муниципальный район, МО "Аннинское городское поселение", д. Иннолово
103	47:14:0501002:2209	Российская Федерация, Ленинградская область, Ломоносовский муниципальный район, МО "Аннинское городское поселение", д. Иннолово
104	47:14:0501002:1891	Российская Федерация, Ленинградская область, Ломоносовский муниципальный район, Аннинское городское поселение, д. Иннолово, Новгородская ул., земельный участок 2
105	47:14:0501002:1443	Российская Федерация, Ленинградская область, Ломоносовский муниципальный район, Аннинское городское поселение, д. Иннолово, Старорусская дорога, уч. 2
106	47:14:0501002:1979	Российская Федерация, Ленинградская область, Ломоносовский район, МО "Аннинское городское поселение", д. Иннолово
107	47:14:0501002:1163	Ленинградская область, Ломоносовский район, Аннинское сельское поселение, деревня Иннолово
108	47:14:0501002:1160	Ленинградская область, Ломоносовский район, Аннинское сельское поселение, деревня Иннолово
109	47:14:0501002:2071	Ленинградская область, Ломоносовский район, д. Иннолово
110	47:14:0501002:2070	Ленинградская область, Ломоносовский район, д. Иннолово
111	47:14:0501002:22	Ленинградская область, Ломоносовский район, МО "Аннинское сельское поселение", ЗАО "Победа"
112	47:14:0501002:24	Ленинградская область, Ломоносовский район, МО "Аннинское сельское поселение", ЗАО "Победа"
113	47:14:0501002:6	Ленинградская область, Ломоносовский район, МО "Аннинское сельское поселение", ЗАО "Победа"

114	47:14:0000000:39227	Ленинградская область, Ломоносовский район, д. Иннолово, автомобильная дорога общего пользования "Аннино-Разбегаево"
115	47:14:0501009:29	Ленинградская область, Ломоносовский муниципальный район, Аннинское городское поселение
116	47:14:0501002:23	Ленинградская область, Ломоносовский район, МО "Аннинское сельское поселение", ЗАО "Победа" участок Штурм
117	47:14:0501009:19	Ленинградская область, Ломоносовский район, МО "Аннинское сельское поселение", ЗАО "Победа"
118	47:14:0501009:18	Ленинградская область, Ломоносовский район, МО "Аннинское сельское поселение", ЗАО "Победа"
119	47:14:0501009:17	Ленинградская область, Ломоносовский район, МО "Аннинское сельское поселение", ЗАО "Победа"
120	47:14:0501009:16	Ленинградская область, Ломоносовский район, МО "Аннинское сельское поселение", ЗАО "Победа"
121	47:14:0501009:15	Ленинградская область, Ломоносовский район, МО "Аннинское сельское поселение", ЗАО "Победа"
122	47:14:0501009:14	Ленинградская область, Ломоносовский район, МО "Аннинское сельское поселение", ЗАО "Победа"
123	47:14:0501009:23	Российская Федерация, Ленинградская область, Ломоносовский муниципальный район, Аннинское городское поселение
124	47:14:0501009:1	Ленинградская область, Ломоносовский район, МО "Аннинское сельское поселение", ЗАО "Победа"

ГРАФИЧЕСКОЕ ОПИСАНИЕ
местоположения границ населенных пунктов, территориальных зон, особо охраняемых
природных территорий, зон с особыми условиями использования территории
Публичный сервитут под объект электросетевого хозяйства "ВЛ 110кВ ОЛ Балтийская 5/6 на ПС-191"
(наименование объекта, местоположение границ которого описано (далее - объект)

Раздел 1

Сведения об объекте		
№ п/п	Характеристики объекта	Описание характеристик
1	2	3
1	Местоположение объекта	Ленинградская область, Ломоносовский м.р-н, Аннинское г.п., Иннолово д, Ленинградская область, Ломоносовский м.р-н, Горбунковское с.п., Райкузи д, Ленинградская область, Ломоносовский м.р-н, Ропшинское с.п.
2	Площадь объекта ± величина погрешности определения площади ($P \pm \Delta P$), м ²	300820 ± 192
3	Иные характеристики объекта	1. Публичный сервитут под объект электросетевого хозяйства. Цель установления: в соответствии с п. 1 ст. 39.37 Земельного Кодекса Российской Федерации публичный сервитут устанавливается для эксплуатации существующего объекта электросетевого хозяйства "ВЛ 110 кВ ОЛ Балтийская-5/6 на ПС-191" являющегося объектом регионального значения, необходимым для организации электроснабжения населения и подключения (технологического присоединения) к сетям инженерно-технического обеспечения. Срок публичного сервитута: 49 лет. Наименование объекта публичного сервитута: ВЛ 110 кВ ОЛ Балтийская-5/6 на ПС-191 Кадастровый район: 47:14 Обладатель публичного сервитута, почтовый адрес и адрес электронной почты для связи с ним: Публичное акционерное общество "Россети Ленэнерго" (ОГРН 1027809170300, ИНН 7803002209, адрес местонахождения: 197227, Российская Федерация, Санкт-Петербург, вн.тер. г. МО Озеро Долгое, ул. Гаккелевская, д. 21, лит. А, e-mail: office@lenenergo.ru)

Раздел 2

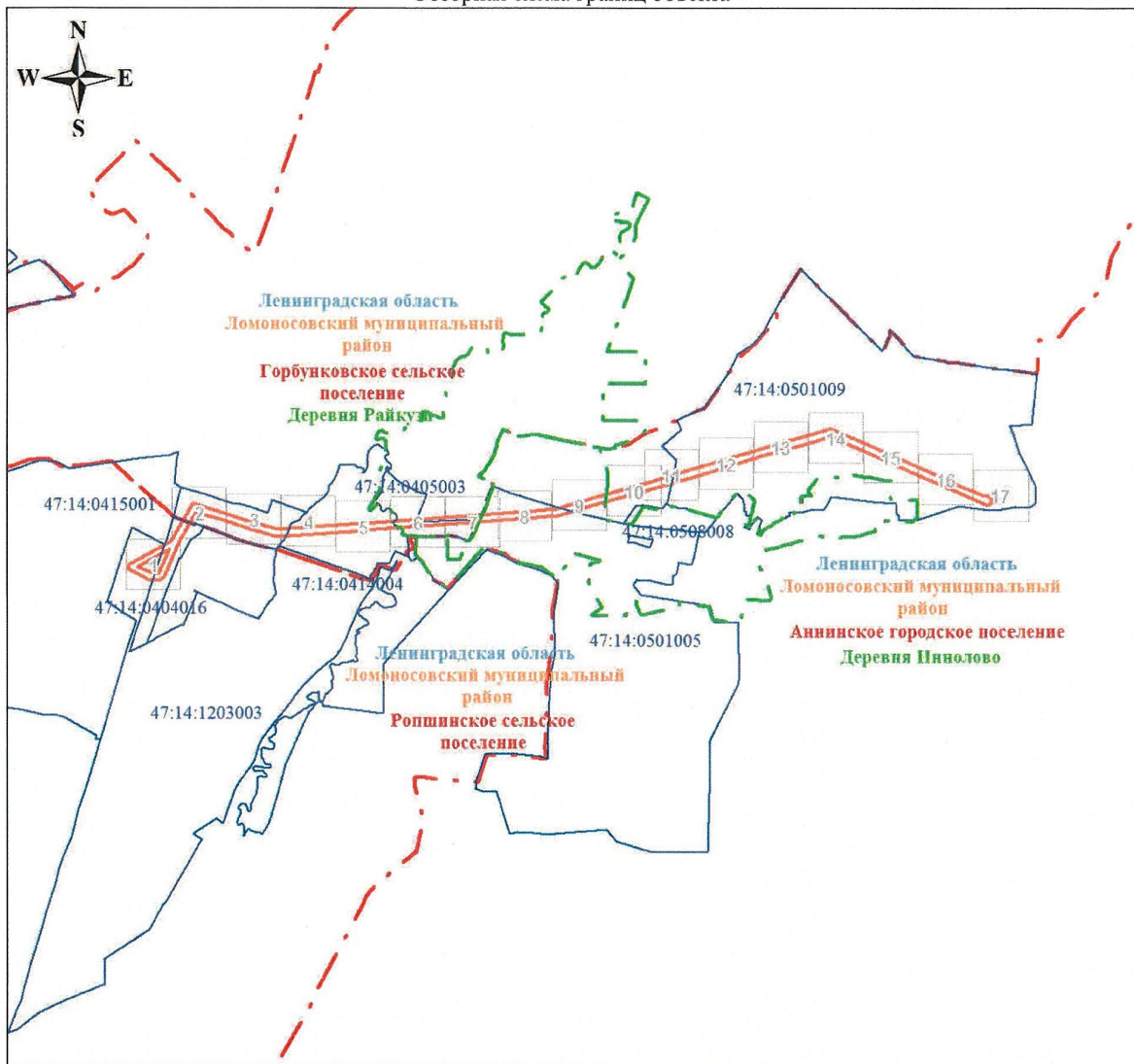
Сведения о местоположении границ объекта					
1. Система координат МСК-47, зона 2					
2. Сведения о характерных точках границ объекта					
Обозначение характерных точек границ	Координаты, м		Метод определения координат характерной точки	Средняя квадратическая погрешность положения характерной точки (Mt), м	Описание обозначения точки на местности (при наличии)
	X	Y			
1	2	3	4	5	6
1	418944.13	2191298.49	Аналитический метод	0.1	-
2	418951.85	2191290.45	Аналитический метод	0.1	-
3	418961.85	2191287.77	Аналитический метод	0.1	-
4	418971.79	2191288.91	Аналитический метод	0.1	-
5	418981.79	2191291.59	Аналитический метод	0.1	-

Сведения о местоположении границ объекта					
1. Система координат МСК-47, зона 2					
2. Сведения о характерных точках границ объекта					
Обозначение характерных точек границ	Координаты, м		Метод определения координат характерной точки	Средняя квадратическая погрешность положения характерной точки (Mt), м	Описание обозначения точки на местности (при наличии)
	X	Y			
6	418989.11	2191298.91	Аналитический метод	0.1	-
7	419085.01	2191471.95	Аналитический метод	0.1	-
8	419140.47	2191568.08	Аналитический метод	0.1	-
9	419373.34	2191697.44	Аналитический метод	0.1	-
10	419380.95	2191704.92	Аналитический метод	0.1	-
11	419383.63	2191714.92	Аналитический метод	0.1	-
12	419381.79	2191723.64	Аналитический метод	0.1	-
13	419326.07	2191900.86	Аналитический метод	0.1	-
14	419269.24	2192083.15	Аналитический метод	0.1	-
15	419214.82	2192262.13	Аналитический метод	0.1	-
16	419231.47	2192499.15	Аналитический метод	0.1	-
17	419249.52	2192742.70	Аналитический метод	0.1	-
18	419262.20	2192912.81	Аналитический метод	0.1	-
19	419284.79	2193212.54	Аналитический метод	0.1	-
20	419301.77	2193445.21	Аналитический метод	0.1	-
21	419318.75	2193669.84	Аналитический метод	0.1	-
22	419335.52	2193894.59	Аналитический метод	0.1	-
23	419351.75	2194095.27	Аналитический метод	0.1	-
24	419414.41	2194315.71	Аналитический метод	0.1	-
25	419470.53	2194508.18	Аналитический метод	0.1	-
26	419535.03	2194729.36	Аналитический метод	0.1	-
27	419580.09	2194884.73	Аналитический метод	0.1	-
28	419651.63	2195128.98	Аналитический метод	0.1	-
29	419719.64	2195359.52	Аналитический метод	0.1	-
30	419752.77	2195469.45	Аналитический метод	0.1	-
31	419818.46	2195704.36	Аналитический метод	0.1	-
32	419877.54	2195892.36	Аналитический метод	0.1	-
33	419879.29	2195901.83	Аналитический метод	0.1	-
34	419877.54	2195910.01	Аналитический метод	0.1	-
35	419792.86	2196098.93	Аналитический метод	0.1	-
36	419697.30	2196313.86	Аналитический метод	0.1	-
37	419599.17	2196536.53	Аналитический метод	0.1	-
38	419501.95	2196755.62	Аналитический метод	0.1	-
39	419436.22	2196906.90	Аналитический метод	0.1	-
40	419438.01	2196931.22	Аналитический метод	0.1	-
41	419435.38	2196942.69	Аналитический метод	0.1	-
42	419428.06	2196950.01	Аналитический метод	0.1	-
43	419418.06	2196952.69	Аналитический метод	0.1	-
44	419399.31	2196953.32	Аналитический метод	0.1	-
45	419389.31	2196950.64	Аналитический метод	0.1	-
46	419381.99	2196943.32	Аналитический метод	0.1	-
47	419379.31	2196933.32	Аналитический метод	0.1	-
48	419386.39	2196898.39	Аналитический метод	0.1	-
49	419458.99	2196736.57	Аналитический метод	0.1	-
50	419556.18	2196517.55	Аналитический метод	0.1	-
51	419654.34	2196294.80	Аналитический метод	0.1	-
52	419749.91	2196079.88	Аналитический метод	0.1	-

Сведения о местоположении границ объекта					
1. Система координат МСК-47, зона 2					
2. Сведения о характерных точках границ объекта					
Обозначение характерных точек границ	Координаты, м		Метод определения координат характерной точки	Средняя квадратическая погрешность положения характерной точки (Mt), м	Описание обозначения точки на местности (при наличии)
	X	Y			
53	419828.04	2195900.89	Аналитический метод	0.1	-
54	419773.37	2195717.64	Аналитический метод	0.1	-
55	419707.69	2195482.76	Аналитический метод	0.1	-
56	419674.58	2195372.90	Аналитический метод	0.1	-
57	419606.53	2195142.21	Аналитический метод	0.1	-
58	419534.96	2194897.86	Аналитический метод	0.1	-
59	419489.91	2194742.49	Аналитический метод	0.1	-
60	419425.40	2194521.29	Аналитический метод	0.1	-
61	419369.63	2194328.86	Аналитический метод	0.1	-
62	419310.85	2194129.35	Аналитический метод	0.1	-
63	419303.05	2194105.96	Аналитический метод	0.1	-
64	419288.65	2193898.08	Аналитический метод	0.1	-
65	419271.89	2193673.37	Аналитический метод	0.1	-
66	419254.89	2193448.66	Аналитический метод	0.1	-
67	419237.92	2193216.04	Аналитический метод	0.1	-
68	419215.34	2192916.32	Аналитический метод	0.1	-
69	419202.65	2192746.18	Аналитический метод	0.1	-
70	419184.59	2192502.67	Аналитический метод	0.1	-
71	419164.83	2192255.64	Аналитический метод	0.1	-
72	419224.38	2192069.14	Аналитический метод	0.1	-
73	419281.19	2191886.86	Аналитический метод	0.1	-
74	419330.26	2191727.99	Аналитический метод	0.1	-
75	419156.47	2191632.97	Аналитический метод	0.1	-
76	419148.95	2191628.59	Аналитический метод	0.1	-
77	419109.88	2191607.73	Аналитический метод	0.1	-
78	418894.08	2191514.70	Аналитический метод	0.1	-
79	418888.76	2191510.81	Аналитический метод	0.1	-
80	418884.68	2191506.33	Аналитический метод	0.1	-
81	418882.04	2191497.58	Аналитический метод	0.1	-
82	418878.50	2191426.36	Аналитический метод	0.1	-
1	418944.13	2191298.49	Аналитический метод	0.1	-
83	419086.13	2191553.93	Аналитический метод	0.1	-
84	418923.18	2191483.68	Аналитический метод	0.1	-
85	418927.24	2191437.09	Аналитический метод	0.1	-
86	418968.09	2191343.49	Аналитический метод	0.1	-
87	419050.28	2191491.80	Аналитический метод	0.1	-
83	419086.13	2191553.93	Аналитический метод	0.1	-
3. Сведения о характерных точках части (частей) границы объекта					
Обозначение характерных точек части границы	Координаты, м		Метод определения координат характерной точки	Средняя квадратическая погрешность положения характерной точки (Mt), м	Описание обозначения точки на местности (при наличии)
	X	Y			
1	2	3	4	5	6
-	-	-	-	-	-






План границ объекта

Обзорная схема границ объекта



Масштаб 1:43583

Используемые условные знаки и обозначения:

- | | | | |
|---|-------------------------------|--|------------------------------------|
|  | Граница публичного сервитута |  | Граница населенного пункта |
|  | Граница кадастрового квартала |  | Граница муниципального образования |
|  | Номер кадастрового квартала | | |

Дата 30 августа 2024 г.

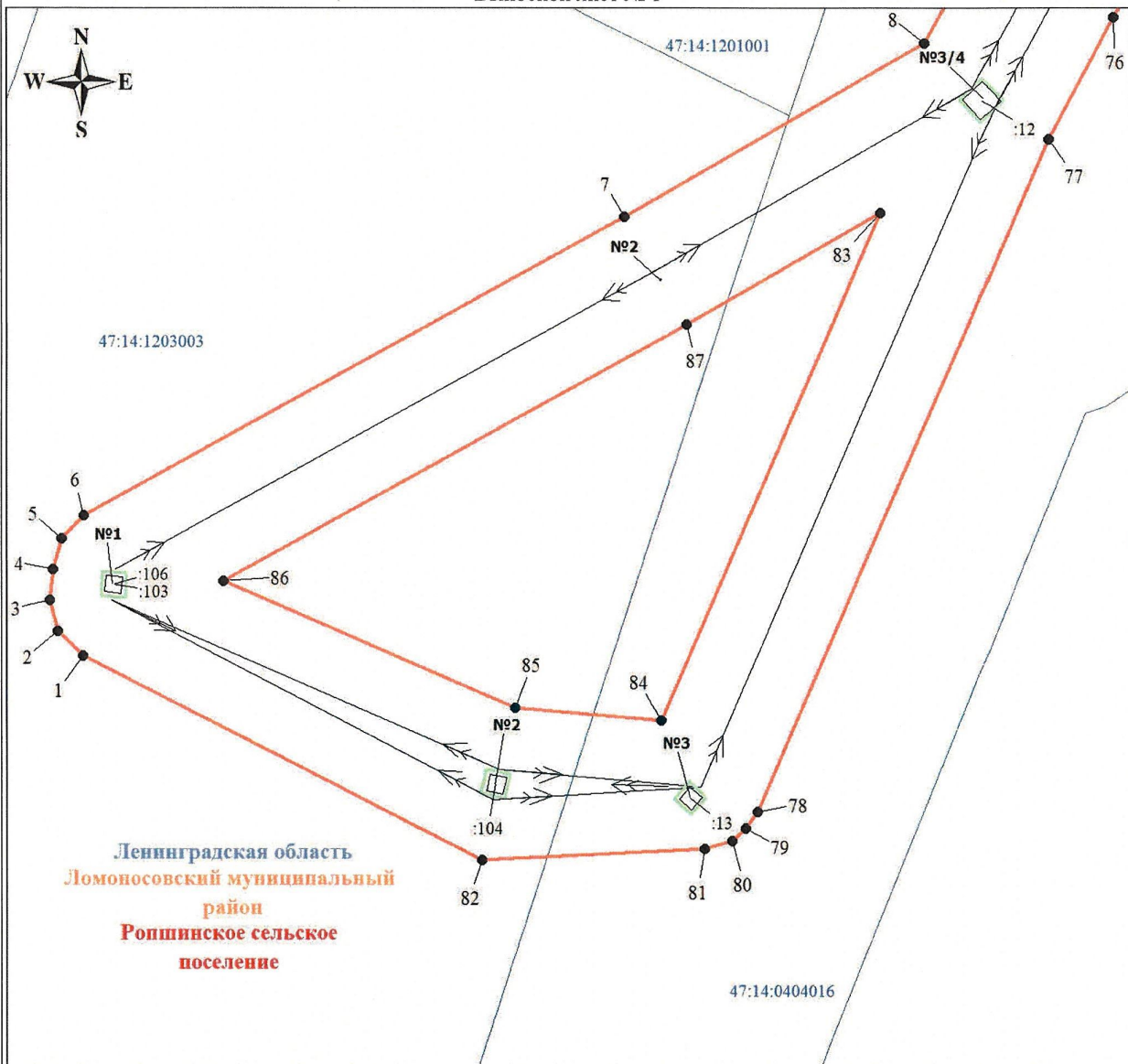
Подпись

Григоренко И. В.



План границ объекта

Выносной лист № 1



Ленинградская область
Ломоносовский муниципальный район
Ропшинское сельское поселение

Масштаб 1:2000

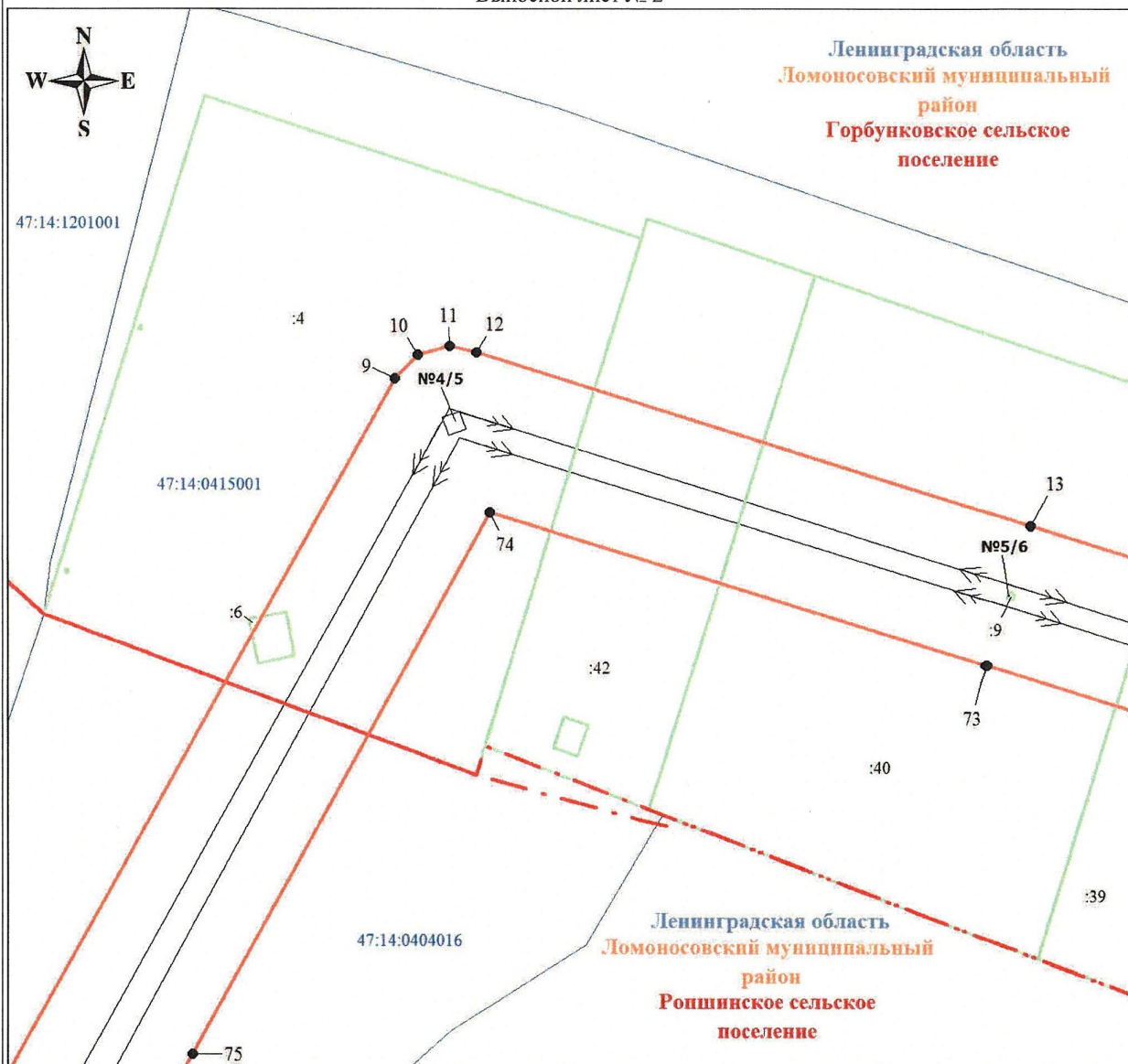
Используемые условные знаки и обозначения:

	Обозначение характерной точки границы публичного сервитута		Номер кадастрового квартала
	Граница публичного сервитута		Линия ВЛ 110 кВ ОЛБалтийская 5/6 на ПС-191
	Граница земельного участка, учтенного в ЕГРН		Граница населенного пункта
	Граница кадастрового квартала		Граница муниципального образования
	Номер земельного участка, учтенного в ЕГРН		

Подпись









Гришанцева И. В.
Квалификационный
№ 24-15-857
Аттестат

Дата 30 августа 2024 г.



Масштаб 1:2000

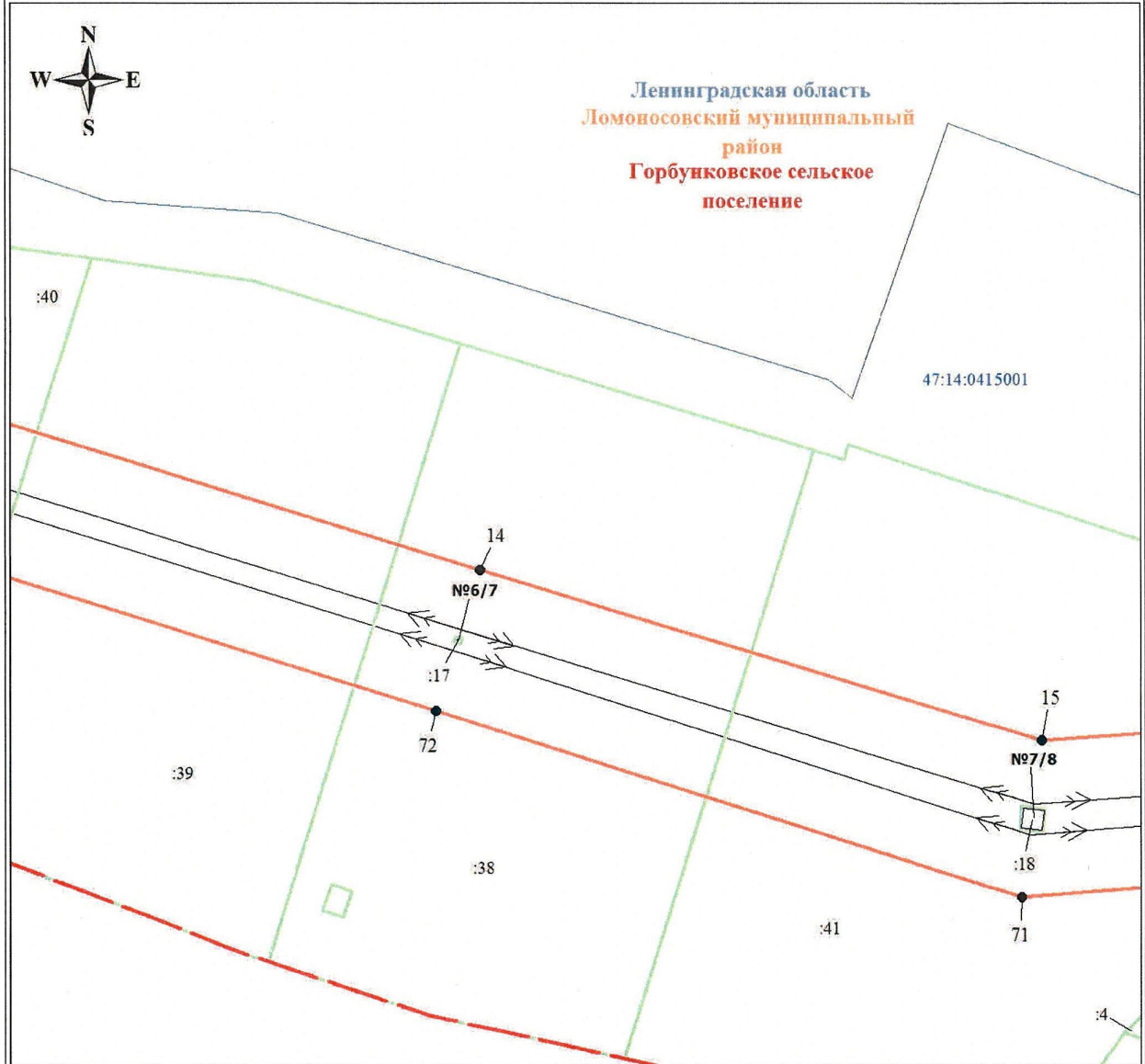
Используемые условные знаки и обозначения:

	Обозначение характерной точки границы публичного сервитута		47:14:0415001	Номер кадастрового квартала
	Граница публичного сервитута			Линия ВЛ 110 кВ ОЛБалтийская 5/6 на ПС-191
	Граница земельного участка, учтенного в ЕГРН			Граница населенного пункта
	Граница кадастрового квартала			Граница муниципального образования
	Номер земельного участка, учтенного в ЕГРН			

Подпись  Гришанина И. В.










Дата 30 августа 2024 г.





Масштаб 1:2000

Используемые условные знаки и обозначения:

	Обозначение характерной точки границы публичного сервитута		Номер кадастрового квартала
	Граница публичного сервитута		Линия ВЛ 110 кВ ОЛ Балтийская 5/6 на ПС-191
	Граница земельного участка, учтенного в ЕГРН		Граница населенного пункта
	Граница кадастрового квартала		Граница муниципального образования
	Номер земельного участка, учтенного в ЕГРН		

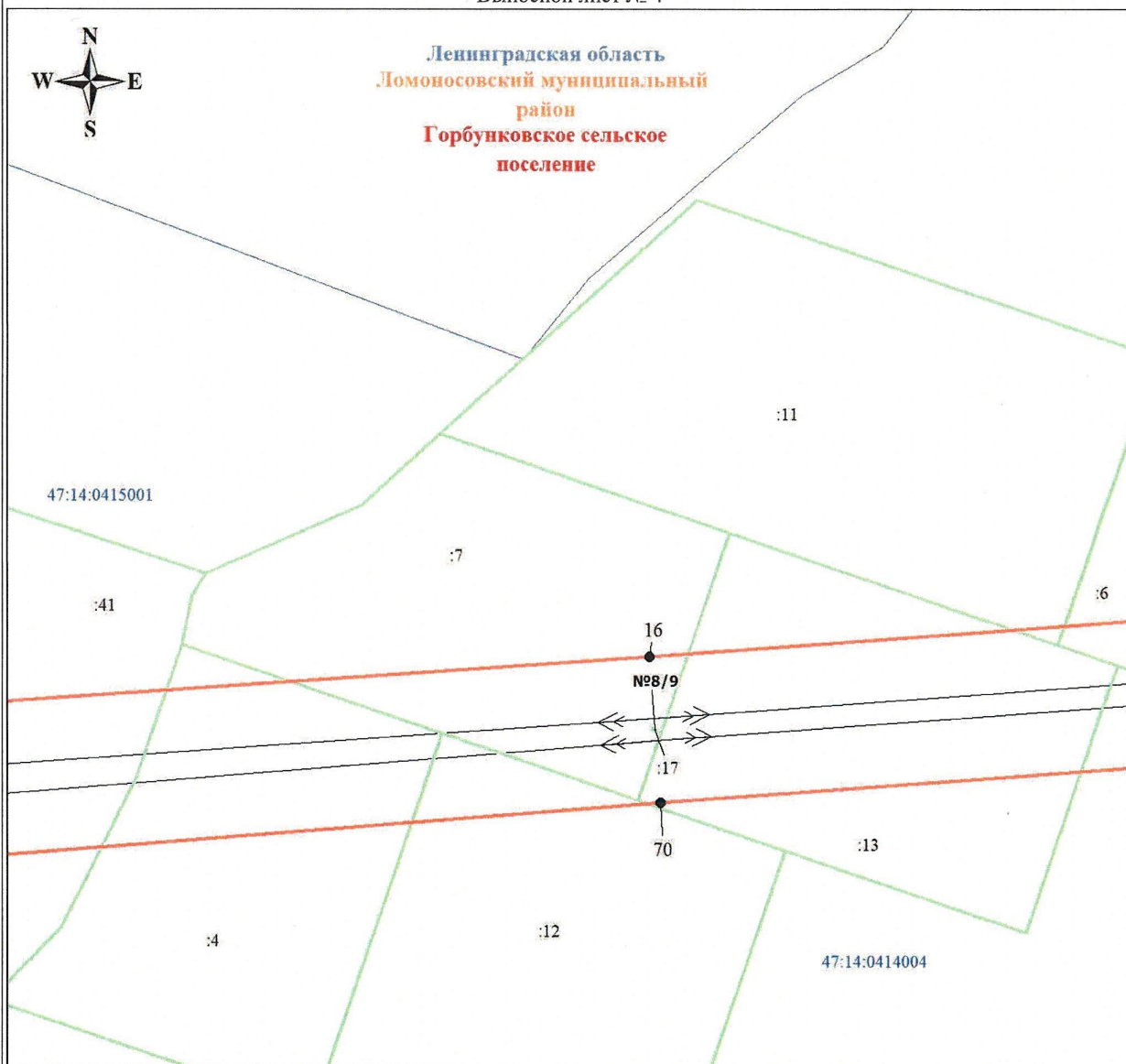
Подпись



Дата 30 августа 2024 г.









План границ объекта

Выносной лист № 4



Масштаб 1:2000

Используемые условные знаки и обозначения:

	Обозначение характерной точки границы публичного сервитута		Номер кадастрового квартала
	Граница публичного сервитута		Линия ВЛ 110 кВ ОЛБалтийская 5/6 на ПС-191
	Граница земельного участка, учтенного в ЕГРН		Граница населенного пункта
	Граница кадастрового квартала		Граница муниципального образования
	Номер земельного участка, учтенного в ЕГРН		

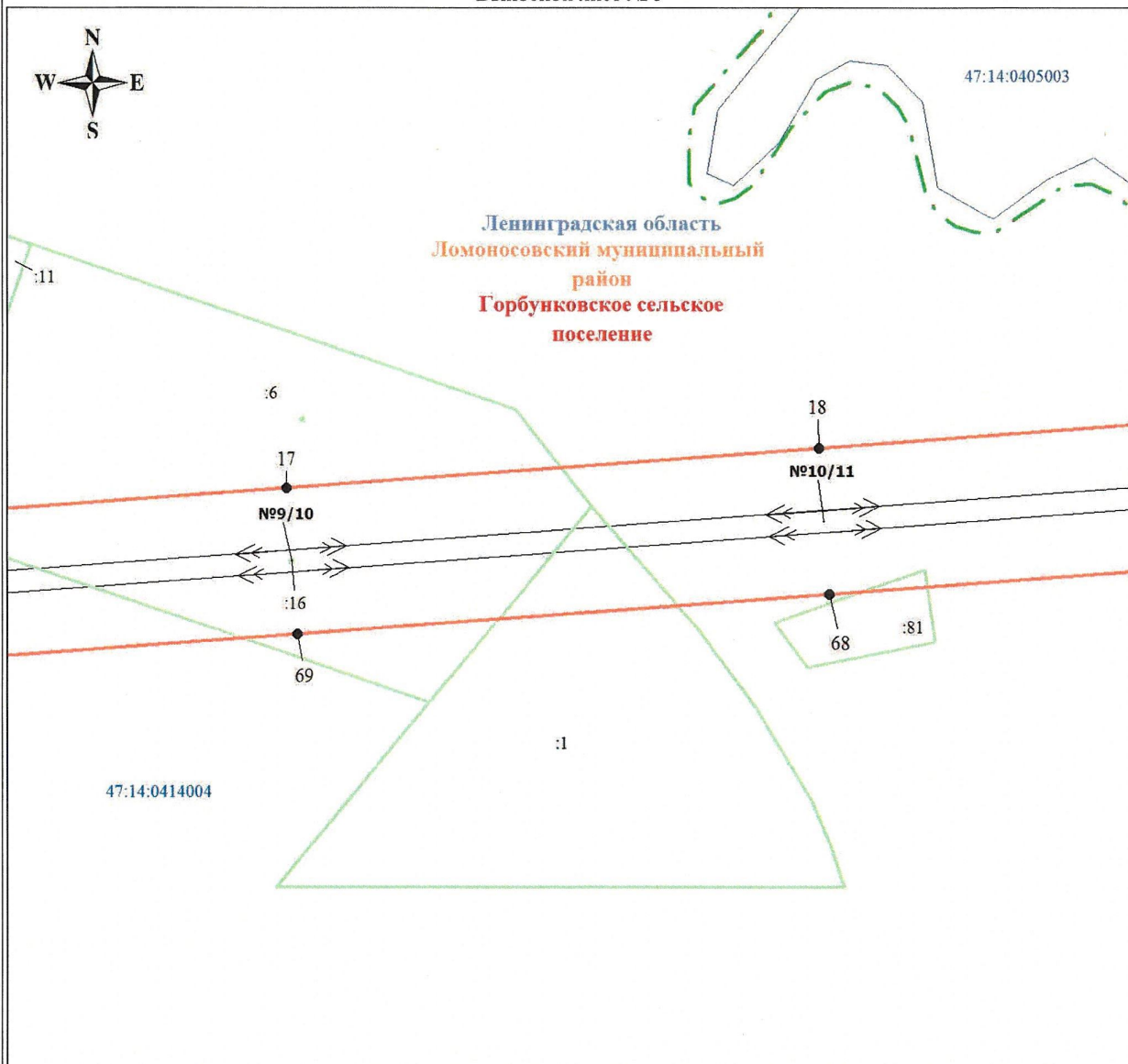
Подпись _____


Гришанина И. В.


Дата 30 августа 2024 г.

План границ объекта

Выносной лист № 5



Масштаб 1:2000

Используемые условные знаки и обозначения:

	Обозначение характерной точки границы публичного сервитута		Граница публичного сервитута		Граница земельного участка, учтенного в ЕГРН		Граница кадастрового квартала		Граница муниципального образования
	Обозначение характерной точки границы публичного сервитута		Граница публичного сервитута		Граница земельного участка, учтенного в ЕГРН		Граница кадастрового квартала		Граница муниципального образования
	Обозначение характерной точки границы публичного сервитута		Граница публичного сервитута		Граница земельного участка, учтенного в ЕГРН		Граница кадастрового квартала		Граница муниципального образования
	Обозначение характерной точки границы публичного сервитута		Граница публичного сервитута		Граница земельного участка, учтенного в ЕГРН		Граница кадастрового квартала		Граница муниципального образования

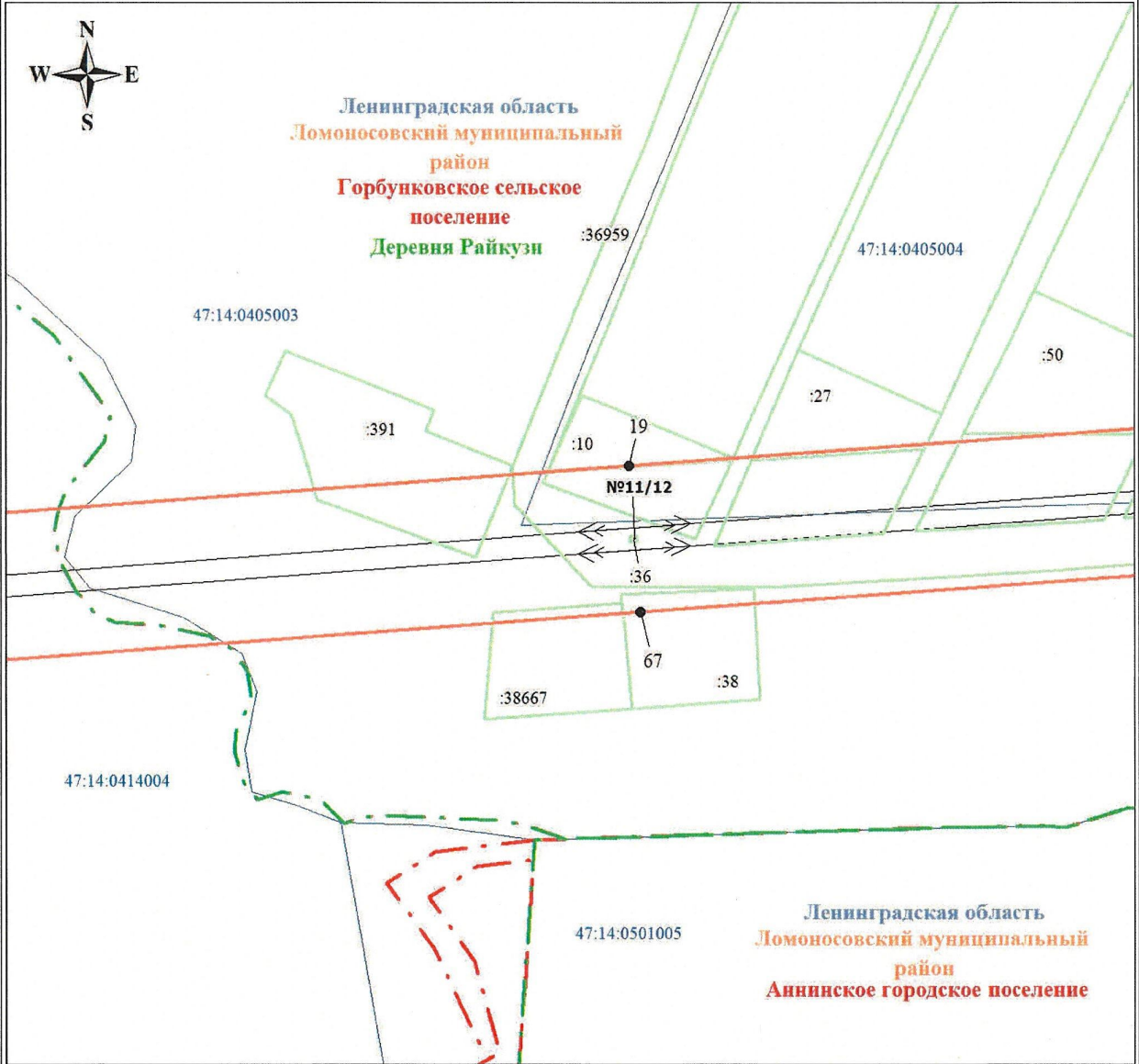
Подпись

Гришанина И. В.
Квалификационный
№ 24-15-857
Аттестат

Дата 30 августа 2024 г.

План границ объекта

Выносной лист № 6



Масштаб 1:2000

Используемые условные знаки и обозначения:

	Обозначение характерной точки границы публичного сервитута		Номер кадастрового квартала
	Граница публичного сервитута		Линия ВЛ 110 кВ ОЛБалтийская 5/6 на ПС-191
	Граница земельного участка, учтенного в ЕГРН		Граница населенного пункта
	Граница кадастрового квартала		Граница муниципального образования
	Номер земельного участка, учтенного в ЕГРН		

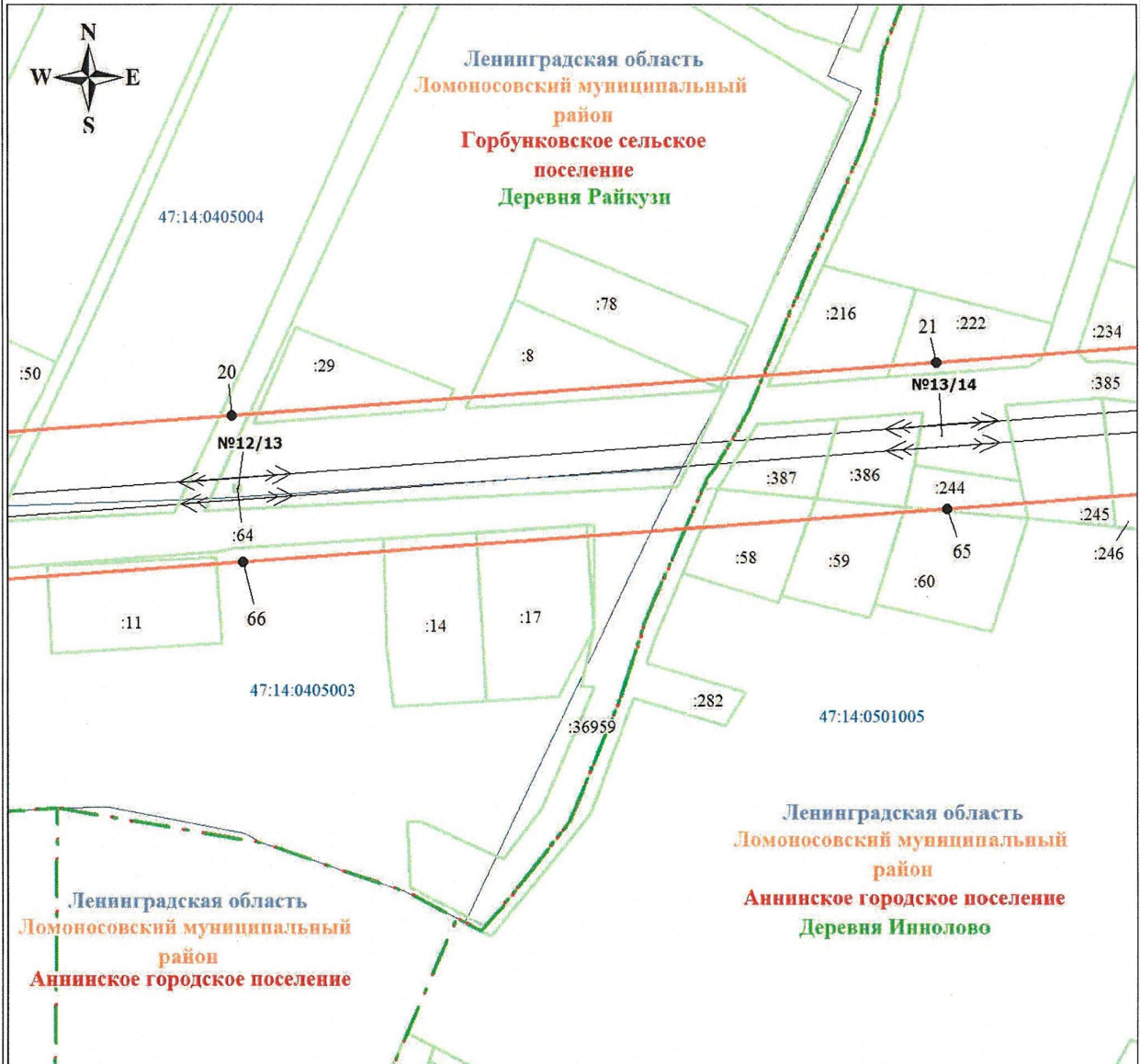
Подпись


Гришанина И. В.


Дата 30 августа 2024 г.

План границ объекта

Выносной лист № 7



Масштаб 1:2000

Используемые условные знаки и обозначения:

	Обозначение характерной точки границы публичного сервитута		Номер кадастрового квартала
	Граница публичного сервитута		Линия ВЛ 110 кВ ОЛБалтийская 5/6 на ПС-191
	Граница земельного участка, учтенного в ЕГРН		Граница населенного пункта
	Граница кадастрового квартала		Граница муниципального образования
	Номер земельного участка, учтенного в ЕГРН		

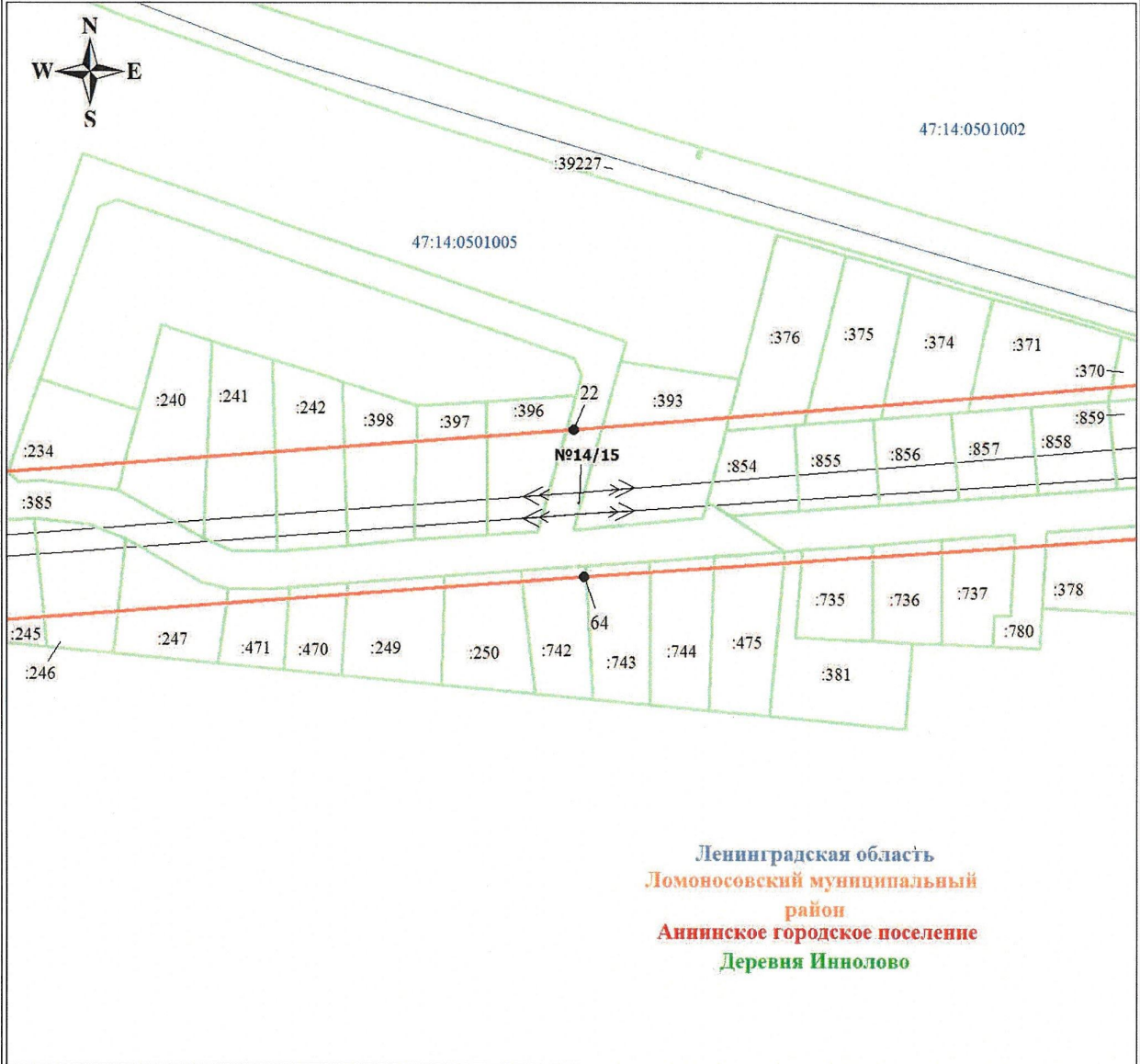
Подпись

Гришанина И. В.

Дата 30 августа 2024 г.

План границ объекта

Выносной лист № 8



Ленинградская область
Ломоносовский муниципальный район
Анинское городское поселение
Деревня Иннолово

Масштаб 1:2000

Используемые условные знаки и обозначения:

	Обозначение характерной точки границы публичного сервитута		47:14:0415001	Номер кадастрового квартала
	Граница публичного сервитута			Линия ВЛ 110 кВ ОЛБалтийская 5/6 на ПС-191
	Граница земельного участка, учтенного в ЕГРН			Граница населенного пункта
	Граница кадастрового квартала			Граница муниципального образования
	Номер земельного участка, учтенного в ЕГРН			

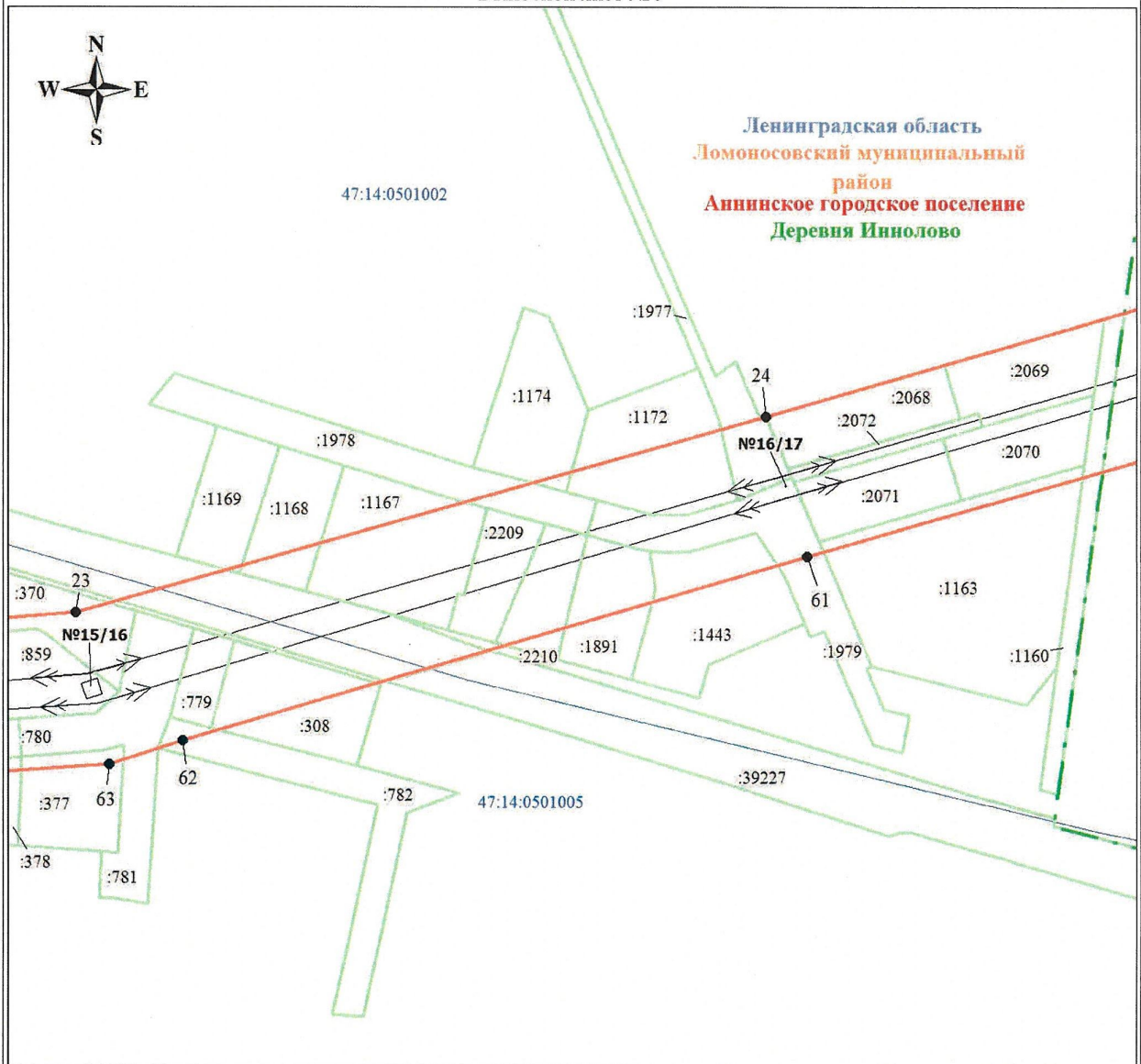
Подпись


Гришанина И. В.
Квалификационный
№ 24-15-857
Аттестат

Дата 30 августа 2024 г.

План границ объекта

Выносной лист № 9



Масштаб 1:2000

Используемые условные знаки и обозначения:

	Обозначение характерной точки границы публичного сервитута		Номер кадастрового квартала
	Граница публичного сервитута		Линия ВЛ 110 кВ ОЛБалтийская 5/6 на ПС-191
	Граница земельного участка, учтенного в ЕГРН		Граница населенного пункта
	Граница кадастрового квартала		Граница муниципального образования
	Номер земельного участка, учтенного в ЕГРН		

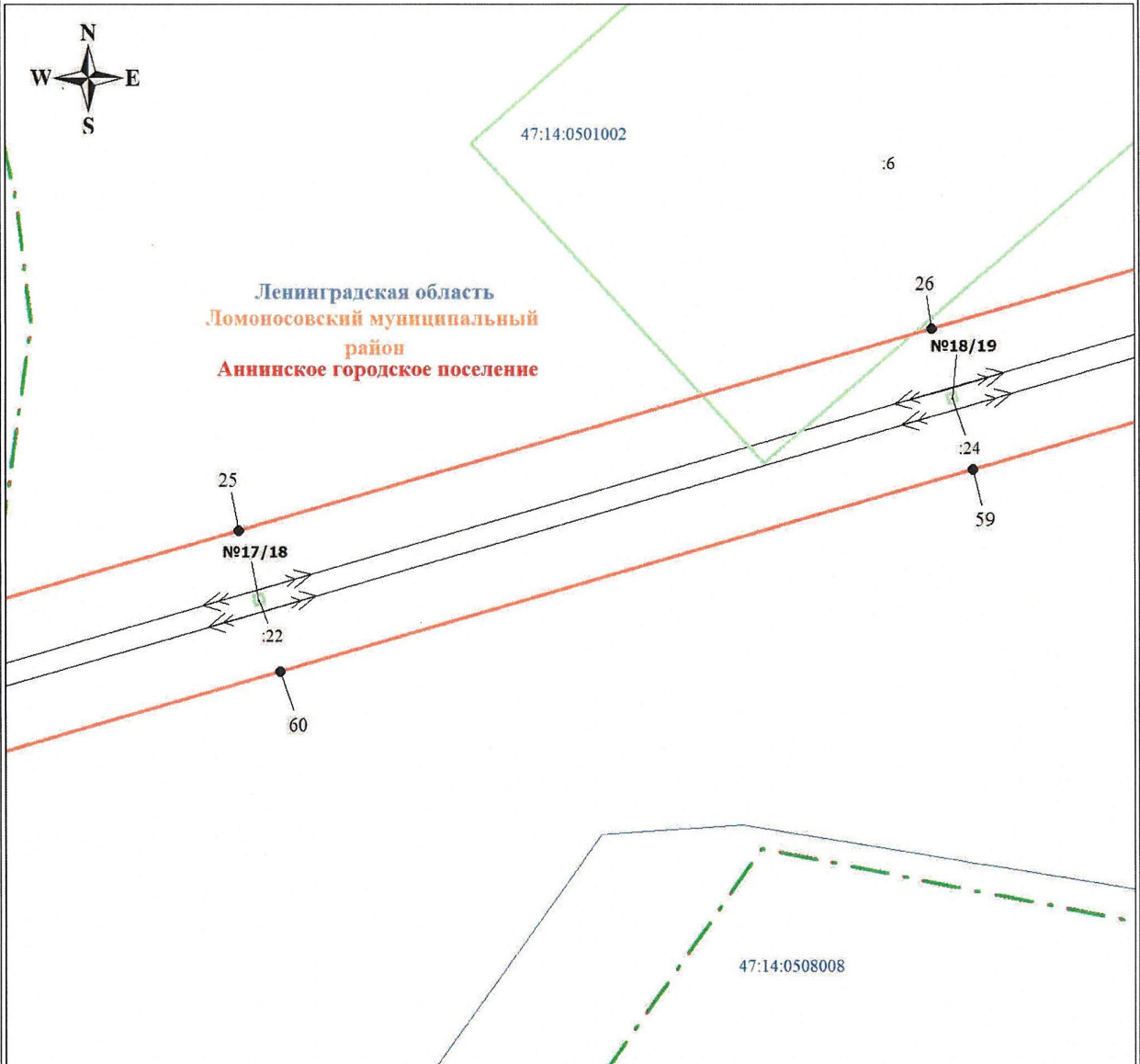
Подпись

Гришанина И.В.

Дата 30 августа 2024 г.

План границ объекта

Выносной лист № 10



Используемые условные знаки и обозначения:

	Обозначение характерной точки границы публичного сервитута		Номер кадастрового квартала
	Граница публичного сервитута		Линия ВЛ 110 кВ ОЛБалтийская 5/6 на ПС-191
	Граница земельного участка, учтенного в ЕГРН		Граница населенного пункта
	Граница кадастрового квартала		Граница муниципального образования
	Номер земельного участка, учтенного в ЕГРН		

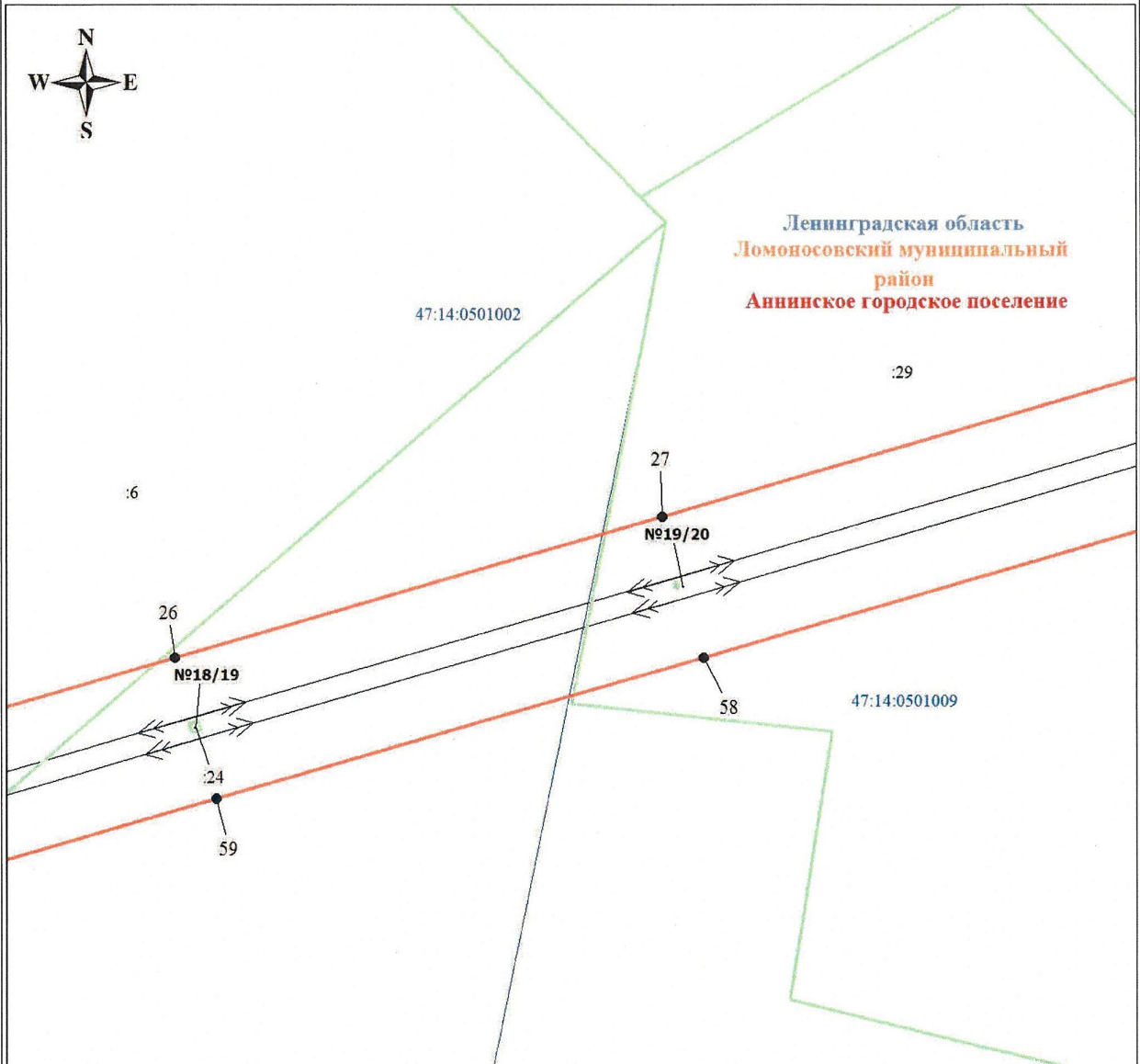
Подпись

Гришина И. В.
Квалификационный
№ 24-15-857
Аттестат
СНИПС * КВАЛИФИКАЦИОННЫЙ ИНЖЕНЕР * 20
ГРИШИНА ИРИНА ВЛАДИМИРОВНА *

Дата 30 августа 2024 г.

План границ объекта

Выносной лист № 11



Масштаб 1:2000

Используемые условные знаки и обозначения:

	Обозначение характерной точки границы публичного сервитута		Номер кадастрового квартала
	Граница публичного сервитута		Линия ВЛ 110 кВ ОЛБалтийская 5/6 на ПС-191
	Граница земельного участка, учтенного в ЕГРН		Граница населенного пункта
	Граница кадастрового квартала		Граница муниципального образования
	Номер земельного участка, учтенного в ЕГРН		

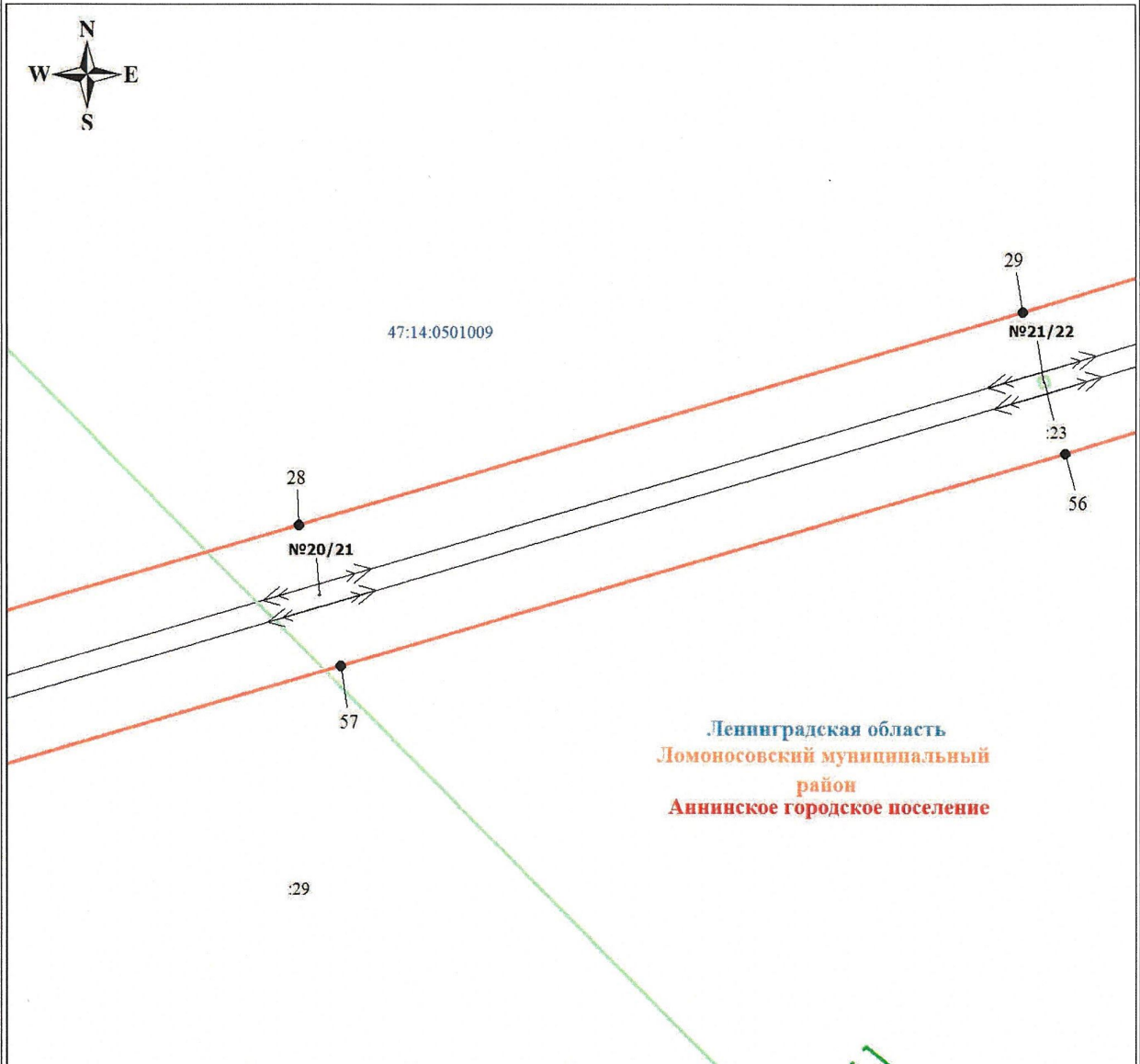
Подпись

Гришатовна И. В.
Квалификационный
№ 24-15-857
Аттестат

Дата 30 августа 2024 г.

План границ объекта

Выносной лист № 12



Масштаб 1:2000

Используемые условные знаки и обозначения:

	Обозначение характерной точки границы публичного сервитута		Номер кадастрового квартала
	Граница публичного сервитута		Линия ВЛ 110 кВ ОЛБалтийская 5/6 на ПС-191
	Граница земельного участка, учтенного в ЕГРН		Граница населенного пункта
	Граница кадастрового квартала		Граница муниципального образования
	Номер земельного участка, учтенного в ЕГРН		

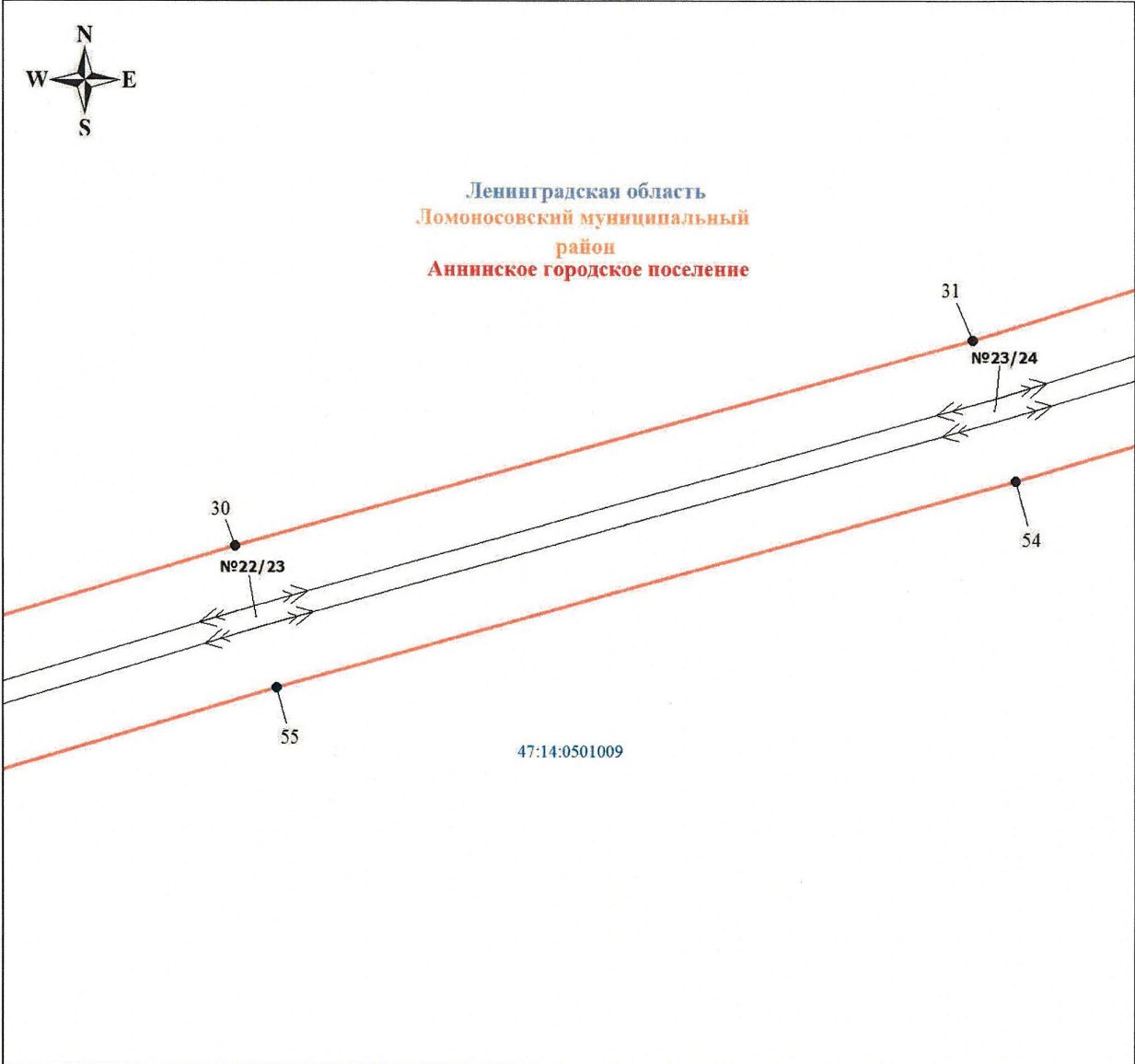
Подпись


Ирина Владимировна В.
Квалификационный
№ 24-15-857
Аттестат


Дата 30 августа 2024 г.

План границ объекта

Выносной лист № 13



Масштаб 1:2000

Используемые условные знаки и обозначения:

	Обозначение характерной точки границы публичного сервитута		Граница публичного сервитута		Граница кадастрового квартала		Граница земельного участка, учтенного в ЕГРН		Линия ВЛ 110 кВ ОЛБалтийская 5/6 на ПС-191
	Номер земельного участка, учтенного в ЕГРН		Граница населенного пункта		Граница муниципального образования				

Подпись

Гришакова И. В.
Квалификационный
№ 24-15-857
Аттестат

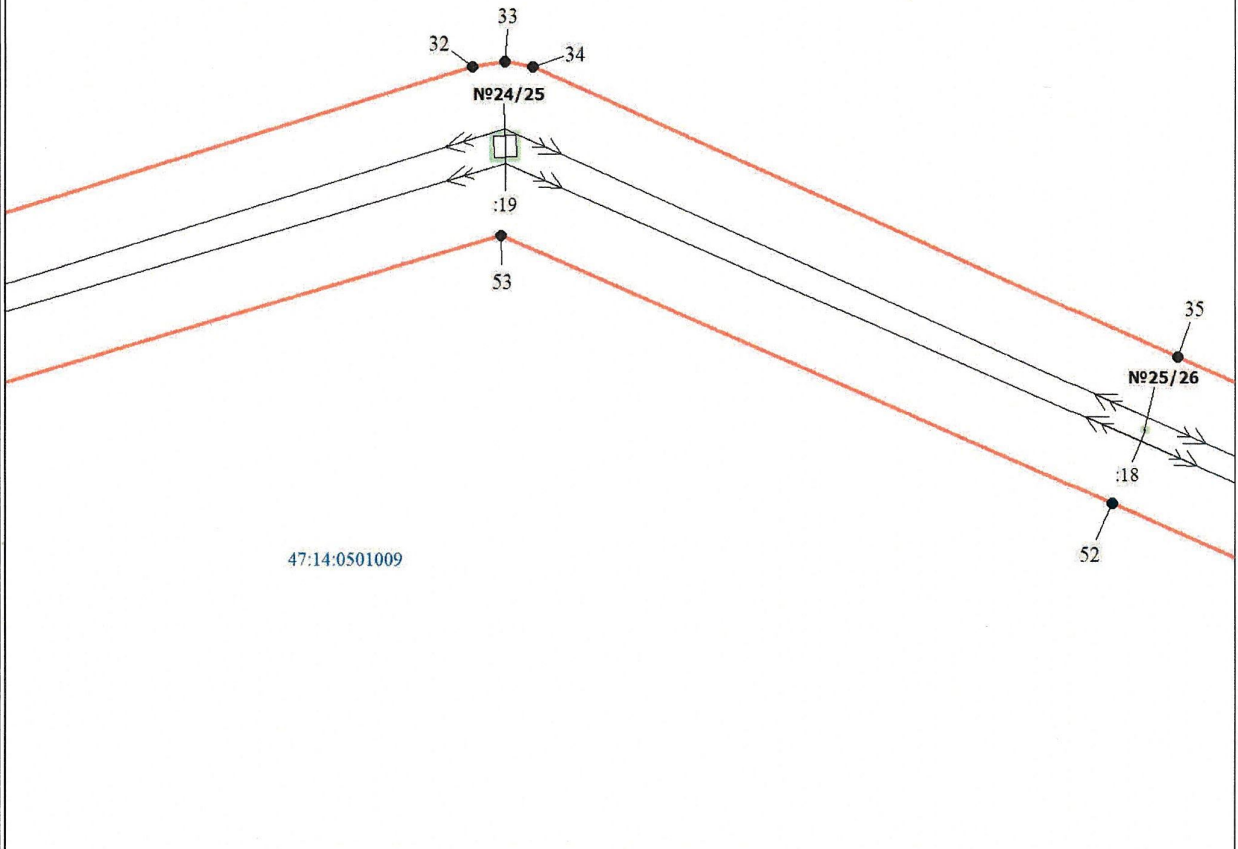
Дата 30 августа 2024 г.

План границ объекта

Выносной лист № 14



Ленинградская область
Ломоносовский муниципальный район
Аннинское городское поселение



Масштаб 1:2000

Используемые условные знаки и обозначения:

	Обозначение характерной точки границы публичного сервитута		47:14:0415001	Номер кадастрового квартала
	Граница публичного сервитута			Линия ВЛ 110 кВ ОЛБалтийская 5/6 на ПС-191
	Граница земельного участка, учтенного в ЕГРН			Граница населенного пункта
	Граница кадастрового квартала			Граница муниципального образования
	Номер земельного участка, учтенного в ЕГРН			


Подпись


Гришафина И. В.
Квалификационный
№ 24-15-857
Аттестат

Дата 30 августа 2024 г.

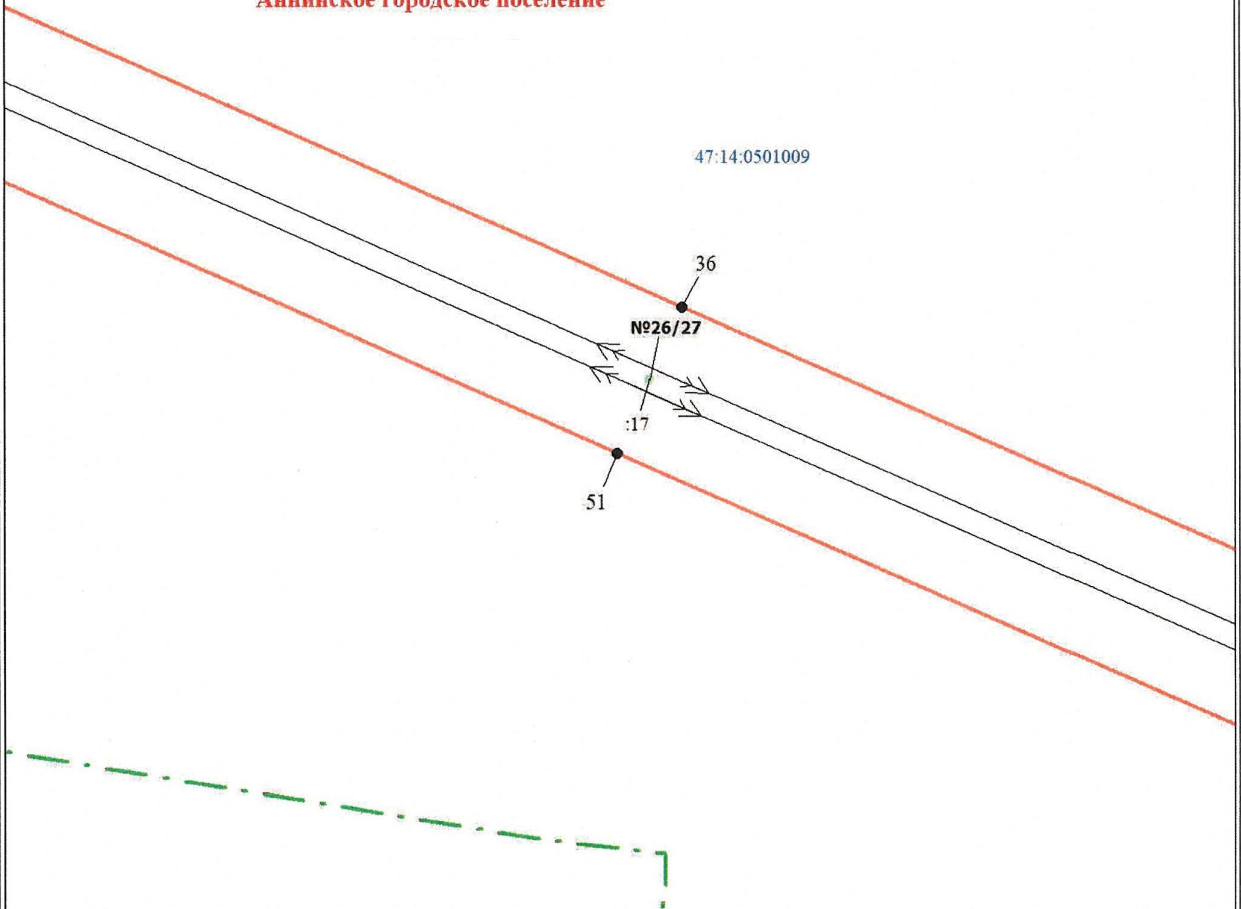
План границ объекта

Выносной лист № 15



Ленинградская область
Ломоносовский муниципальный район
Аннинское городское поселение

47:14:0501009



Масштаб 1:2000

Используемые условные знаки и обозначения:

	Обозначение характерной точки границы публичного сервитута		Номер кадастрового квартала
	Граница публичного сервитута		Линия ВЛ 110 кВ ОЛБалтийская 5/6 на ПС-191
	Граница земельного участка, учтенного в ЕГРН		Граница населенного пункта
	Граница кадастрового квартала		Граница муниципального образования
	Номер земельного участка, учтенного в ЕГРН		

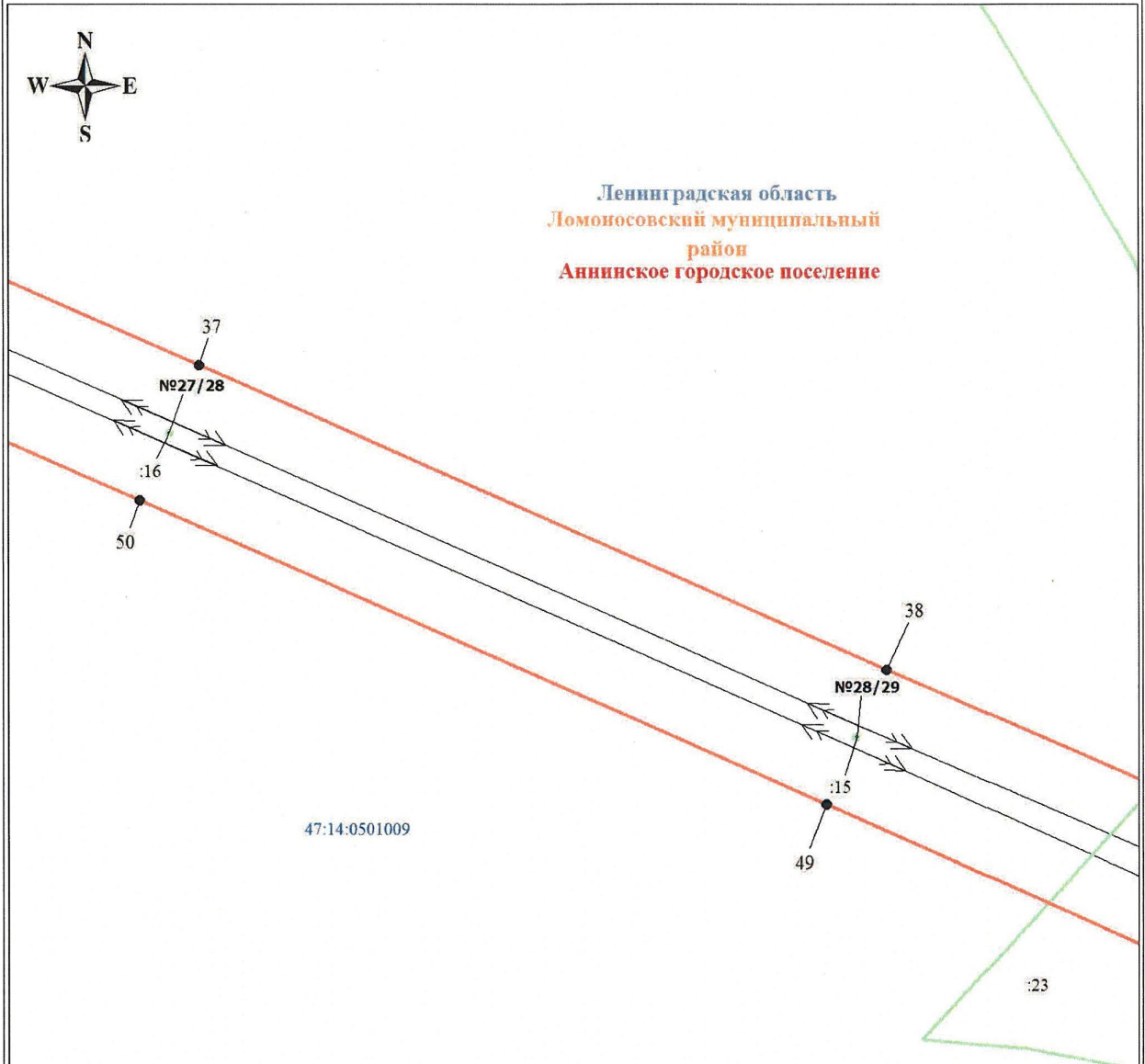
Подпись


Ирина Владимировна В.
Квалификационный
№ 24-15-857
Аттестат
СНИПС * КВАДРАТОВЫЙ ИНЖЕНЕР *
ГРШАГИНА ИРИНА ВЛАДИМИРОВНА *

Дата 30 августа 2024 г.

План границ объекта

Выносной лист № 16



Масштаб 1:2000

Используемые условные знаки и обозначения:

	Обозначение характерной точки границы публичного сервитута		Номер кадастрового квартала
	Граница публичного сервитута		Линия ВЛ 110 кВ ОЛБалтийская 5/6 на ПС-191
	Граница земельного участка, учтенного в ЕИРН		Граница населенного пункта
	Граница кадастрового квартала		Граница муниципального образования
	Номер земельного участка, учтенного в ЕИРН		

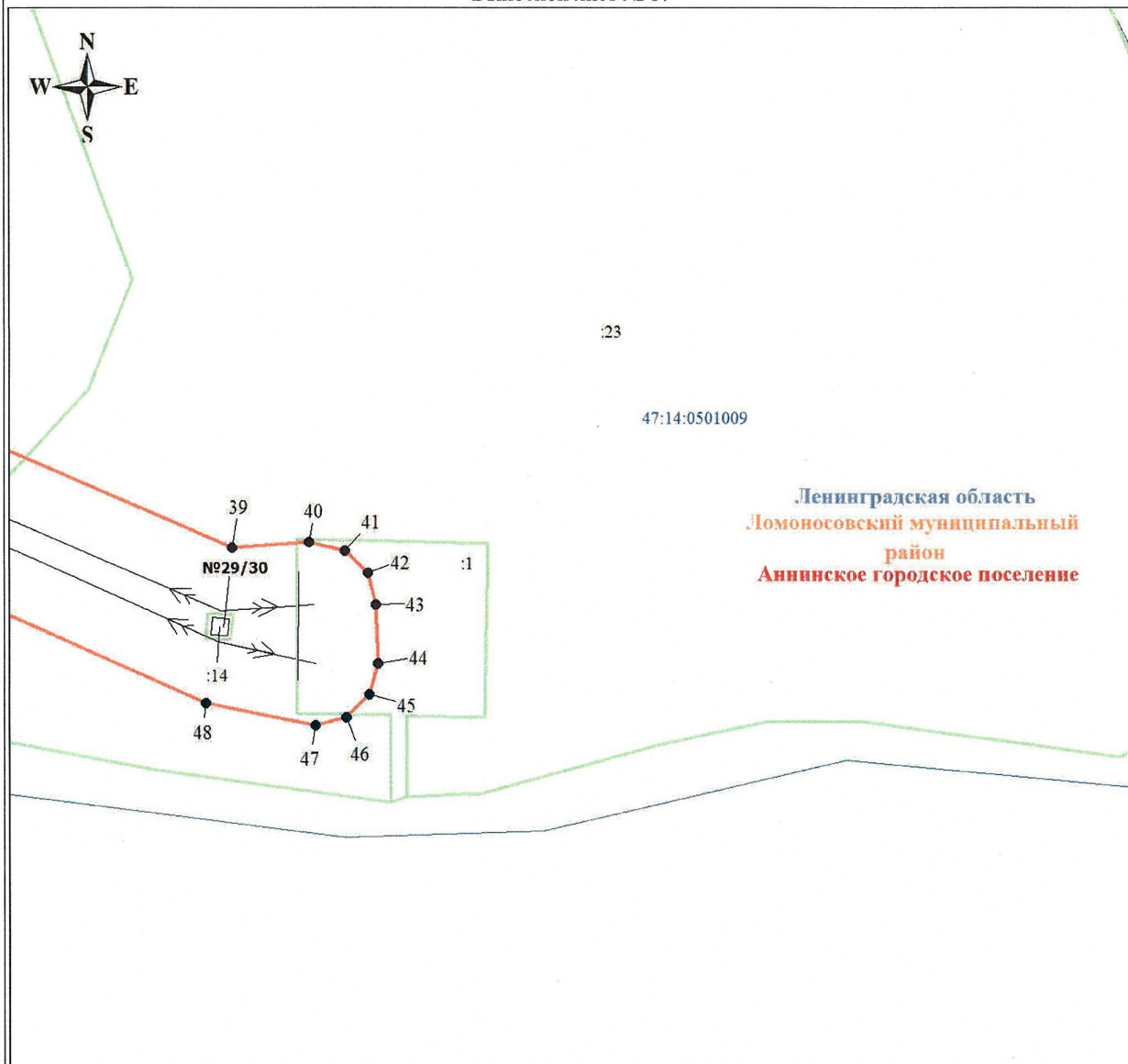
Подпись

Гришатовна И. В.
Квалификационный
№ 24-15-857
Аттестат

Дата 30 августа 2024 г.

План границ объекта

Выносной лист № 17



Масштаб 1:2000

Используемые условные знаки и обозначения:

	Обозначение характерной точки границы публичного сервитута		47:14:0415001	Номер кадастрового квартала
	Граница публичного сервитута			Линия ВЛ 110 кВ ОЛБалтийская 5/6 на ПС-191
	Граница земельного участка, учтенного в ЕГРН			Граница населенного пункта
	Граница кадастрового квартала			Граница муниципального образования
	Номер земельного участка, учтенного в ЕГРН			

Подпись

Ирина Владимировна В.
Квалификационный
№ 24-15-857
Аттестат

Дата 30 августа 2024 г.