



ЛЕНИНГРАДСКИЙ ОБЛАСТНОЙ КОМИТЕТ ПО УПРАВЛЕНИЮ
ГОСУДАРСТВЕННЫМ ИМУЩЕСТВОМ
(ЛЕНОБЛКОМИМУЩЕСТВО)

РАСПОРЯЖЕНИЕ

24 октября 2024 года

№ 1705

Санкт-Петербург

Об установлении публичного сервитута для использования земельных участков в целях размещения объекта электросетевого хозяйства регионального значения «ПС 110 кВ № 377 «Шум»

На основании статьи 23, главы V.7 Земельного кодекса Российской Федерации, Схемы территориального планирования Ленинградской области в области электроэнергетики, утвержденной постановлением Правительства Ленинградской области от 17.06.2021 № 381, в соответствии с пунктом 2.41 Положения о Ленинградском областном комитете по управлению государственным имуществом, утвержденного постановлением Правительства Ленинградской области от 23.04.2010 № 102, и в связи с ходатайством публичного акционерного общества «Россети Ленэнерго» (ОГРН 1027809170300, ИНН 7803002209, адрес местонахождения: 197349, Российская Федерация, Санкт-Петербург, вн. тер. г. МО Озеро Долгое, ул. Гаккелевская, д. 21, лит. а, e-mail: office@lenenergo.ru) от 27.09.2024 № 4650050232:

1. Установить публичный сервитут в отношении следующих земель и земельного участка:

- кадастровый номер кадастрового квартала 47:16:0650003, местоположение: Ленинградская область, Кировский район, Шумское сельское поселение;

- кадастровый номер земельного участка 47:16:0650003:751, местоположение: Ленинградская область, Кировский район, от ПС-377 около н.п. Шум в юго-западном направлении, вдоль ж/д Назия-Шум миом н.п. Войбокало, Сибола, Концы, Канзы, Войпала, Сирокаска, до ПС-524, около н.п. Назия.

Цель установления публичного сервитута – эксплуатация объекта электросетевого хозяйства регионального «ПС 110 кВ № 377 «Шум».

2. Утвердить границы публичного сервитута согласно приложению.

3. Публичный сервитут устанавливается на срок 49 лет.

4. Публичному акционерному обществу «Россети Ленэнерго» в течение 30 рабочих дней с даты издания настоящего распоряжения и далее ежегодно представлять в Леноблкомимущество график проведения работ при осуществлении деятельности, для обеспечения которой устанавливается публичный сервитут.

5. В течение пяти рабочих дней со дня издания настоящего распоряжения отделу формирования и учета земельных ресурсов Леноблкомимущества:

5.1. обеспечить размещение распоряжения на официальном сайте комитета (<http://kugi.lenobl.ru>) в информационно-телекоммуникационной сети "Интернет";

5.2. направить копию распоряжения в Управление Федеральной службы государственной регистрации, кадастра и картографии по Ленинградской области;

5.3. обеспечить направление копии распоряжения владельцу публичного сервитута, а также сведения, предусмотренные подпунктом 5 пункта 7 статьи 39.43 Земельного кодекса Российской Федерации.

6. Публичному акционерному обществу «Россети Ленэнерго» обязано привести земли и земельные участки в состояние, пригодное для использования в соответствии с видом разрешенного использования, снести инженерное сооружение, размещенное на основании публичного сервитута, в сроки предусмотренные пунктом 8 статьи 39.50 Земельного кодекса Российской Федерации.

7. Публичный сервитут считается установленным со дня внесения сведений о нём в Единый государственный реестр недвижимости.

8. Контроль за исполнением распоряжения оставляю за собой.

Заместитель
председателя комитета



Г.В.Давыдова

3.	Иные характеристики объекта	<p>Публичный сервитут под объект электросетевого хозяйства.</p> <p>Цель установления: в соответствии с п. 1 ст. 39.37 Земельного Кодекса Российской Федерации публичный сервитут устанавливается для безопасной эксплуатации объекта электросетевого хозяйства - ПС 110 кВ №377 «Шум», - являющегося объектом регионального значения и необходимого для организации электроснабжения населения и подключения (технологического присоединения) к сетям инженерно-технического обеспечения.</p> <p>В соответствии со ст. 39.37 Земельного Кодекса Российской Федерации "Цели установления публичного сервитута" В порядке, предусмотренном настоящей главой, публичный сервитут устанавливается для использования земельных участков и (или) земель в следующих целях: п. 1. Размещение объектов электросетевого хозяйства, тепловых сетей, водопроводных сетей, сетей водоотведения, линий и сооружений связи, линейных объектов системы газоснабжения, нефтепроводов и нефтепродуктопроводов, их неотъемлемых технологических частей, если указанные объекты являются объектами федерального, регионального или местного значения, либо необходимы для организации электро-, газо-, тепло-, водоснабжения населения и водоотведения, подключения (технологического присоединения) к сетям инженерно-технического обеспечения, либо переносятся в связи с изъятием земельных участков, на которых они ранее располагались, для государственных или муниципальных нужд (далее также - инженерные сооружения).</p> <p>Срок публичного сервитута: 49 лет. Наименование объекта публичного сервитута: ПС 110 кВ №377 «Шум». Кадастровый район: 47:16</p>

Раздел 2

Сведения о местоположении границ объекта

1. Система координат МСК-47, зона 2

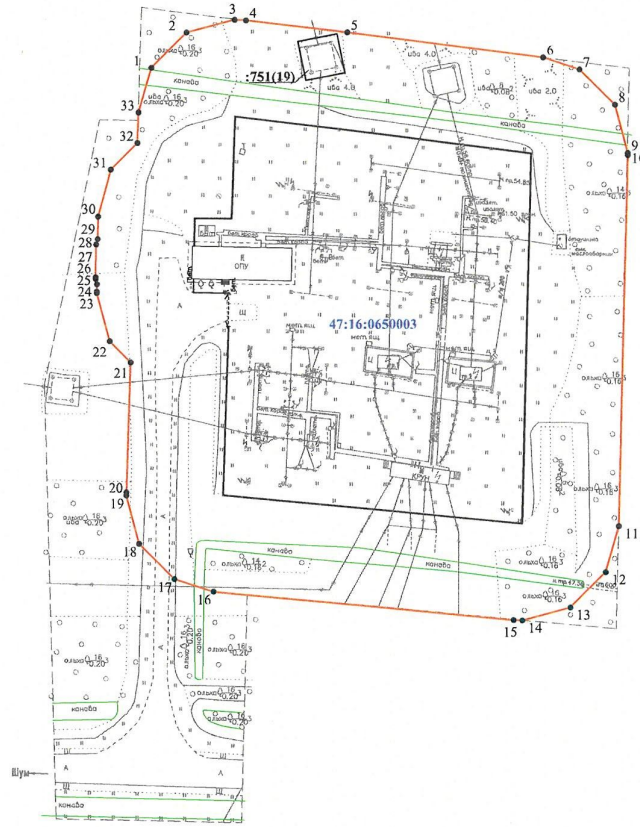
2. Сведения о характерных точках границ объекта

Обозначение характерных точек границ	Координаты, м		Метод определения координат характерной точки	Средняя квадратическая погрешность положения характерной точки (Mt), м	Описание обозначения точки на местности (при наличии)
	X	Y			
1	2	3	4	5	6
1	429198.10	2297998.75	Аналитический метод	0.10	Закрепление отсутствует
2	429205.42	2298006.07	Аналитический метод	0.10	Закрепление отсутствует
3	429208.10	2298016.07	Аналитический метод	0.10	Закрепление отсутствует
4	429207.96	2298018.44	Аналитический метод	0.10	Закрепление отсутствует
5	429205.48	2298039.25	Аналитический метод	0.10	Закрепление отсутствует
6	429200.39	2298079.89	Аналитический метод	0.10	Закрепление отсутствует
7	429197.87	2298087.41	Аналитический метод	0.10	Закрепление отсутствует
8	429190.55	2298094.73	Аналитический метод	0.10	Закрепление отсутствует
9	429180.55	2298097.41	Аналитический метод	0.10	Закрепление отсутствует
10	429180.07	2298097.41	Аналитический метод	0.10	Закрепление отсутствует
11	429103.09	2298095.56	Аналитический метод	0.10	Закрепление отсутствует
12	429093.57	2298092.88	Аналитический метод	0.10	Закрепление отсутствует
13	429086.26	2298085.56	Аналитический метод	0.10	Закрепление отсутствует
14	429083.57	2298075.56	Аналитический метод	0.10	Закрепление отсутствует
15	429083.66	2298073.70	Аналитический метод	0.10	Закрепление отсутствует
16	429089.46	2298011.69	Аналитический метод	0.10	Закрепление отсутствует
17	429092.05	2298003.55	Аналитический метод	0.10	Закрепление отсутствует
18	429099.37	2297996.23	Аналитический метод	0.10	Закрепление отсутствует
19	429109.37	2297993.55	Аналитический метод	0.10	Закрепление отсутствует
20	429110.05	2297993.56	Аналитический метод	0.10	Закрепление отсутствует
21	429137.00	2297994.47	Аналитический метод	0.10	Закрепление отсутствует
22	429141.39	2297990.09	Аналитический метод	0.10	Закрепление отсутствует

2. Сведения о характерных точках границ объекта					
Обозначение характерных точек границ	Координаты, м		Метод определения координат характерной точки	Средняя квадратическая погрешность положения характерной точки (M _t), м	Описание обозначения точки на местности (при наличии)
	X	Y			
1	2	3	4	5	6
23	429151.39	2297987.41	Аналитический метод	0.10	Закрепление отсутствует
24	429151.66	2297987.41	Аналитический метод	0.10	Закрепление отсутствует
25	429153.22	2297987.44	Аналитический метод	0.10	Закрепление отсутствует
26	429154.32	2297987.14	Аналитический метод	0.10	Закрепление отсутствует
27	429154.65	2297987.15	Аналитический метод	0.10	Закрепление отсутствует
28	429161.46	2297987.26	Аналитический метод	0.10	Закрепление отсутствует
29	429162.58	2297987.57	Аналитический метод	0.10	Закрепление отсутствует
30	429167.25	2297987.63	Аналитический метод	0.10	Закрепление отсутствует
31	429176.97	2297990.31	Аналитический метод	0.10	Закрепление отсутствует
32	429182.50	2297995.85	Аналитический метод	0.10	Закрепление отсутствует
33	429188.84	2297996.08	Аналитический метод	0.10	Закрепление отсутствует
1	429198.10	2297998.75	Аналитический метод	0.10	Закрепление отсутствует
3. Сведения о характерных точках части (частей) границы объекта					
Обозначение характерных точек части границы	Координаты, м		Метод определения координат характерной точки	Средняя квадратическая погрешность положения характерной точки (M _t), м	Описание обозначения точки на местности (при наличии)
	X	Y			
1	2	3	4	5	6
-	-	-	-	-	-




Раздел 4

План границ объекта



Масштаб 1:1000

Условные обозначения:

-  - граница земельного участка, учтенного в ЕГРН
-  - граница публичного сервитута
-  - граница кадастрового квартала

47:16:0650003 - номер кадастрового квартала

:740 - номер земельного участка, учтенного в ЕГРН

:751(19) - номер многоконтурного земельного участка, учтенного в ЕГРН

- 1 - обозначение характерной точки границы публичного сервитута



Подпись _____ Дата " 09 " 08 2024 г.