

**ИЗВЕЩЕНИЕ О ПРОВЕДЕНИИ ЗАСЕДАНИЯ СОГЛАСИТЕЛЬНОЙ
КОМИССИИ ПО ВОПРОСУ СОГЛАСОВАНИЯ МЕСТОПОЛОЖЕНИЯ
ГРАНИЦ ЗЕМЕЛЬНЫХ УЧАСТКОВ ПРИ ВЫПОЛНЕНИИ КОМПЛЕКСНЫХ
КАДАСТРОВЫХ РАБОТ**

В отношении объектов недвижимого имущества, расположенных на территории кадастрового квартала (территориях нескольких смежных кадастровых кварталов): субъект Российской Федерации Ленинградская область, муниципальное образование Борское сельское поселение, д. Жилоток, д. Золотово, д. Болото, д. Селище, д. Большой Остров, населенный пункт д. Рудная Горка, д. Пареево, д. Бороватое, д. Мозолево -2,

№ кадастрового квартала (нескольких смежных кадастровых кварталов): 47:18:0501001, 47:18:0528001, 47:18:0525001, 47:18:0602001, 47:18:0512001, 47:18:0617001, 47:18:0636001, 47:18:0515001, 47:18:0603001

в соответствии с государственным (муниципальным) контрактом от « 18 » 06 2024 г. № 0145300013124000083 выполняются комплексные кадастровые работы.

Уведомляем всех заинтересованных лиц о завершении подготовки проекта карты-плана территории, с которым можно ознакомиться по адресу работы согласительной комиссии:

Ленинградская область, Бокситогорский район, г. Бокситогорск, ул. Социалистическая, д. 9

или на официальных сайтах в информационно-телекоммуникационной сети «Интернет»:

Администрацией Бокситогорского муниципального

района Ленинградской области

<https://adm.boksitogorsk.ru/> ;

(Наименование заказчика комплексных кадастровых работ)

(Адрес сайта)

Правительство Ленинградской области

<https://kugi.lenobl.ru/> ;

(Наименование исполнительного органа государственной власти субъекта Российской Федерации, на территории которого проводятся комплексные кадастровые работы)

(Адрес сайта)

Управление Федеральной службы государственной регистрации, кадастра и картографии по

Ленинградской области

<https://rosreestr.gov.ru/> .

(Наименование органа кадастрового учета)

(Адрес сайта)

Заседание второй согласительной комиссии по вопросу согласования местоположения границ земельных участков, в отношении которых проводятся комплексные кадастровые работы на территории кадастрового квартала (нескольких смежных кадастровых кварталов): 47:18:0501001, 47:18:0528001, 47:18:0525001, 47:18:0602001, 47:18:0512001, 47:18:0617001, 47:18:0636001, 47:18:0515001, 47:18:0603001

Ленинградская область, Бокситогорский район, г. Бокситогорск, ул. Социалистическая, д. 9
состоится по адресу:

« 12 » 02 2025 г. в 10 часов 00 минут.

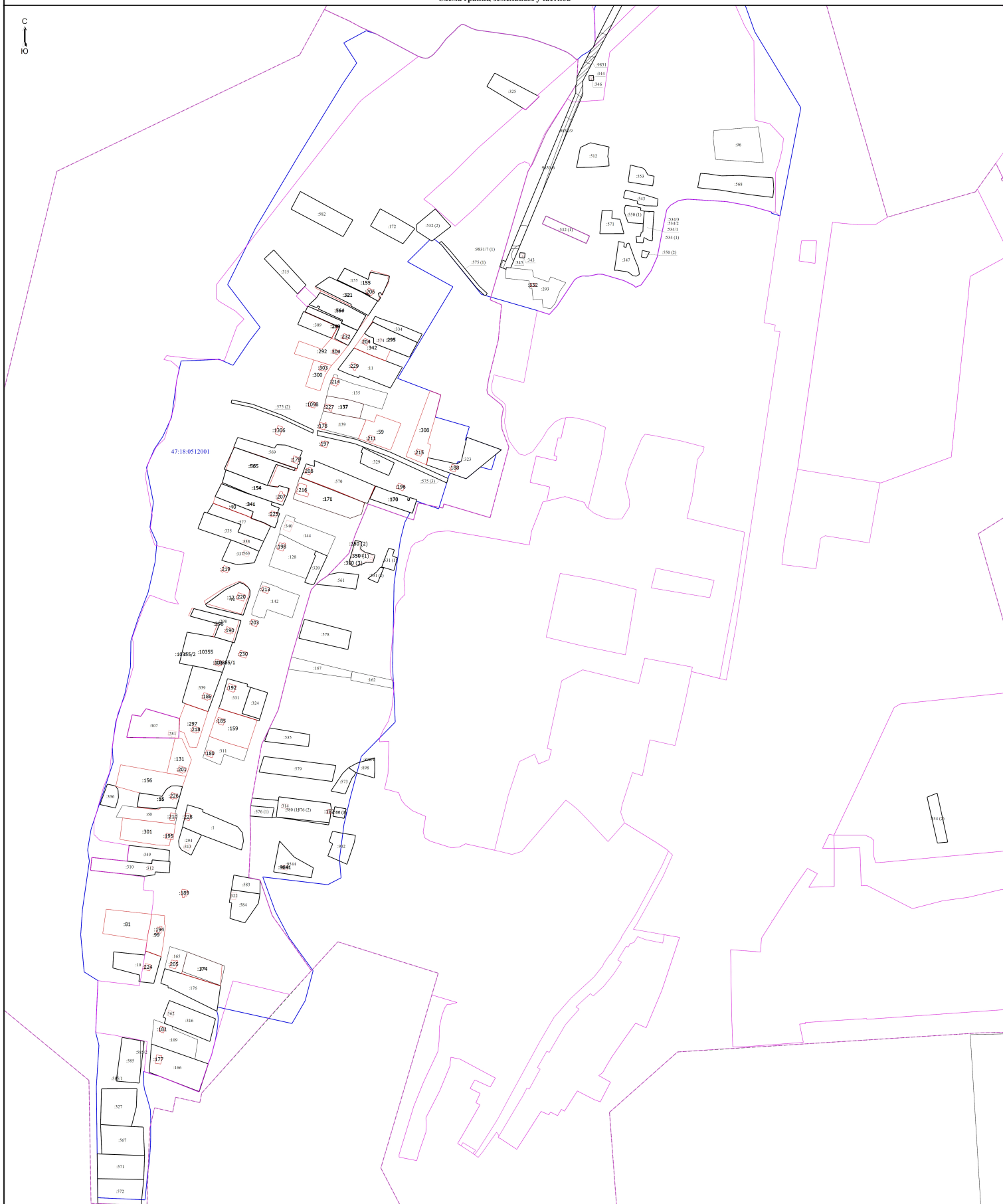
Для участия в согласовании местоположения границ при себе необходимо иметь документ, удостоверяющий личность, а также документы, подтверждающие права на соответствующий земельный участок.











Масштаб 1:2500

- Условные обозначения**
- Часть границы, местоположение которой определено при выполнении кадастровых работ
 - 9544 - Кадастровый номер объекта недвижимости
 - Граница существующего земельного участка, сведения о котором содержатся в ЕГРН
 - Часть контура, образованной проекцией внаос образованного наземного конструктивного элемента здания, сооружения, объекта незавершенного строительства
 - Граница существующего объекта капитального строительства, сведения о котором содержатся в ЕГРН
 - Граница кадастрового квартала
 - Граница населенного пункта
 - Граница территориальной зоны
 - 47:18:0512001 - Номер кадастрового квартала
 - 24 - Обозначение ликвидированной характерной точки
 - 12 - Исправленный земельный участок
 - 350 (1) - Обозначение контура сооружения
 - О - Характерная точка границы земельного участка, сведения ЕГРН о которой не соответствуют требованиям, установленным в соответствии с частью 13 статьи 22 Федерального закона от 13 июля 2015 г. N 218-ФЗ "О государственной регистрации недвижимости"

КАРТА-ПЛАН ТЕРРИТОРИИ

Пояснительная записка

1. Сведения о территории выполнения комплексных кадастровых работ: 47:18:0512001, Ленинградская область, Бокситогорский муниципальный район, Борское сельское поселение, деревня Большой Остров

(наименование субъекта Российской Федерации, муниципального образования, населенного пункта, уникальные учетные номера кадастровых кварталов, иные сведения, позволяющие определить местоположение территории, на которой выполняются комплексные кадастровые работы, например, наименование садоводческого или огороднического некоммерческого товарищества, гаражного кооператива, элемента планировочной структуры)

2. Основания выполнения комплексных кадастровых работ:

Наименование, дата и номер документа, на основании которого выполняются комплексные кадастровые работы: МУНИЦИПАЛЬНЫЙ КОНТРАКТ, "18" июня 2024 г. , 0145300013124000083

3. Дата подготовки карты-плана территории: "25" ноября 2024 г.

4. Сведения о заказчике(ах) комплексных кадастровых работ:

В отношении юридического лица, органа местного самоуправления муниципального района, муниципального округа или городского округа либо уполномоченного исполнительного органа государственной власти субъекта Российской Федерации:

полное или сокращенное (в случае, если имеется) наименование: Администрация Бокситогорского муниципального района Ленинградской области

основной государственный регистрационный номер: 1024700507523

идентификационный номер налогоплательщика: 4701001377

В отношении физического лица или представителя физических или юридических лиц:

фамилия, имя, отчество (последнее - при наличии): -

страховой номер индивидуального лицевого счета в системе обязательного пенсионного страхования Российской Федерации (СНИЛС): -

Наименование и реквизиты документа, подтверждающие полномочия представителя заказчика(ов) комплексных кадастровых работ: -

Адрес электронной почты (для направления уведомления о результатах внесения сведений в Единый государственный реестр недвижимости): adm@boksitogorsk.ru

5. Сведения об исполнителе комплексных кадастровых работ:

Полное или сокращенное (в случае, если имеется) наименование и адрес юридического лица, с которым заключен государственный или муниципальный контракт либо договор подряда на выполнение комплексных кадастровых работ: ФИЛИАЛ ППК "РОСКАДАСТР" ПО ЛЕНИНГРАДСКОЙ ОБЛАСТИ, Санкт-Петербург, ул. Чапаева, д. 15, корп. 2, литера Б

Фамилия, имя, отчество кадастрового инженера (последнее - при наличии): Ваганов Михаил Николаевич и основной государственный регистрационный номер кадастрового инженера индивидуального предпринимателя (ОГРНИП): -

Страховой номер индивидуального лицевого счета в системе обязательного пенсионного страхования Российской Федерации (СНИЛС) кадастрового инженера: 026-756-250 64

Уникальный реестровый номер кадастрового инженера в реестре саморегулируемой организации кадастровых инженеров и дата внесения сведений о физическом лице в такой реестр: А-2020, 2024-06-18

Полное или (в случае, если имеется) сокращенное наименование саморегулируемой организации кадастровых инженеров, членом которой является кадастровый инженер: Ассоциация "Союз кадастровых инженеров"

Контактный телефон: -

Почтовый адрес и адрес электронной почты, по которым осуществляется связь с кадастровым инженером: Санкт-Петербург, ул. Чапаева, д. 15, корп. 2, литера Б it@47.kadastr.ru

6. Перечень документов, использованных при подготовке карты-плана территории

№ п/п	Реквизиты документа				
	Вид	Дата	Номер	Наименование	Иные сведения
1	2	3	4	5	6
1	Кадастровый план территории	09.08.2024	КУВИ-001/2024-203431648	Кадастровый план территории кадастрового квартала 47:18:0512001	-
2	Кадастровая выписка	15.10.2024	КУВИ-001/2024-254492390	Выписка из Единого государственного реестра недвижимости об объекте недвижимости с кадастровым номером 47:18:0512001:177	-
3	Кадастровая выписка	15.10.2024	КУВИ-001/2024-254492390	Выписка из Единого государственного реестра недвижимости об объекте недвижимости с кадастровым номером 47:18:0512001:178	-
4	Кадастровая выписка	15.10.2024	КУВИ-001/2024-254492390	Выписка из Единого государственного реестра недвижимости об объекте недвижимости с кадастровым номером 47:18:0512001:179	-
5	Кадастровая выписка	15.10.2024	КУВИ-001/2024-254492390	Выписка из Единого государственного реестра недвижимости об объекте недвижимости с кадастровым номером 47:18:0512001:180	-
6	Кадастровая выписка	15.10.2024	КУВИ-001/2024-254492390	Выписка из Единого государственного реестра недвижимости об объекте недвижимости с кадастровым номером 47:18:0512001:181	-
7	Кадастровая выписка	15.10.2024	КУВИ-001/2024-254492390	Выписка из Единого государственного реестра недвижимости об объекте недвижимости с кадастровым номером 47:18:0512001:182	-
8	Кадастровая выписка	15.10.2024	КУВИ-001/2024-254492390	Выписка из Единого государственного реестра недвижимости об объекте недвижимости с кадастровым номером 47:18:0512001:185	-
9	Кадастровая выписка	15.10.2024	КУВИ-001/2024-254492390	Выписка из Единого государственного реестра недвижимости об объекте недвижимости с кадастровым номером 47:18:0512001:186	-
10	Кадастровая выписка	15.10.2024	КУВИ-001/2024-254492390	Выписка из Единого государственного реестра недвижимости об объекте недвижимости с кадастровым номером 47:18:0512001:188	-
11	Кадастровая выписка	15.10.2024	КУВИ-001/2024-254502932	Выписка из Единого государственного реестра недвижимости об объекте недвижимости с кадастровым номером 47:18:0512001:189	-
12	Кадастровая выписка	15.10.2024	КУВИ-001/2024-254502932	Выписка из Единого государственного реестра недвижимости об объекте недвижимости с кадастровым номером 47:18:0512001:190	-
13	Кадастровая выписка	15.10.2024	КУВИ-001/2024-254502932	Выписка из Единого государственного реестра недвижимости об объекте недвижимости с кадастровым номером 47:18:0512001:192	-
14	Кадастровая выписка	15.10.2024	КУВИ-001/2024-254502932	Выписка из Единого государственного реестра недвижимости об объекте недвижимости с кадастровым номером 47:18:0512001:194	-

6. Перечень документов, использованных при подготовке карты-плана территории

№ п/п	Реквизиты документа				
	Вид	Дата	Номер	Наименование	Иные сведения
1	2	3	4	5	6
15	Кадастровая выписка о земельном участке	15.10.2024	КУВИ-001/2024-254530870	Выписка из Единого государственного реестра недвижимости об объекте недвижимости с кадастровым номером 47:18:0512001:585	-
16	Кадастровая выписка	15.10.2024	КУВИ-001/2024-254502932	Выписка из Единого государственного реестра недвижимости об объекте недвижимости с кадастровым номером 47:18:0512001:195	-
17	Кадастровая выписка	15.10.2024	КУВИ-001/2024-254502932	Выписка из Единого государственного реестра недвижимости об объекте недвижимости с кадастровым номером 47:18:0512001:196	-
18	Кадастровая выписка	15.10.2024	КУВИ-001/2024-254502932	Выписка из Единого государственного реестра недвижимости об объекте недвижимости с кадастровым номером 47:18:0512001:197	-
19	Кадастровая выписка	15.10.2024	КУВИ-001/2024-254502932	Выписка из Единого государственного реестра недвижимости об объекте недвижимости с кадастровым номером 47:18:0512001:198	-
20	Кадастровая выписка	15.10.2024	КУВИ-001/2024-254502932	Выписка из Единого государственного реестра недвижимости об объекте недвижимости с кадастровым номером 47:18:0512001:200	-
21	Кадастровая выписка	15.10.2024	КУВИ-001/2024-254502932	Выписка из Единого государственного реестра недвижимости об объекте недвижимости с кадастровым номером 47:18:0512001:201	-
22	Кадастровая выписка	15.10.2024	КУВИ-001/2024-254502932	Выписка из Единого государственного реестра недвижимости об объекте недвижимости с кадастровым номером 47:18:0512001:202	-
23	Кадастровая выписка	15.10.2024	КУВИ-001/2024-254513669	Выписка из Единого государственного реестра недвижимости об объекте недвижимости с кадастровым номером 47:18:0512001:304	-
24	Кадастровая выписка	15.10.2024	КУВИ-001/2024-254502932	Выписка из Единого государственного реестра недвижимости об объекте недвижимости с кадастровым номером 47:18:0512001:203	-
25	Кадастровая выписка	15.10.2024	КУВИ-001/2024-254513669	Выписка из Единого государственного реестра недвижимости об объекте недвижимости с кадастровым номером 47:18:0512001:303	-
26	Кадастровая выписка	15.10.2024	КУВИ-001/2024-254502932	Выписка из Единого государственного реестра недвижимости об объекте недвижимости с кадастровым номером 47:18:0512001:204	-
27	Кадастровая выписка	15.10.2024	КУВИ-001/2024-254502932	Выписка из Единого государственного реестра недвижимости об объекте недвижимости с кадастровым номером 47:18:0512001:205	-
28	Кадастровая выписка	15.10.2024	КУВИ-001/2024-254502932	Выписка из Единого государственного реестра недвижимости об объекте недвижимости с кадастровым номером 47:18:0512001:206	-

6. Перечень документов, использованных при подготовке карты-плана территории

№ п/п	Реквизиты документа				
	Вид	Дата	Номер	Наименование	Иные сведения
1	2	3	4	5	6
29	Кадастровая выписка	15.10.2024	КУВИ-001/2024-254502932	Выписка из Единого государственного реестра недвижимости об объекте недвижимости с кадастровым номером 47:18:0512001:207	-
30	Кадастровая выписка	15.10.2024	КУВИ-001/2024-254502932	Выписка из Единого государственного реестра недвижимости об объекте недвижимости с кадастровым номером 47:18:0512001:208	-
31	Кадастровая выписка	15.10.2024	КУВИ-001/2024-254502932	Выписка из Единого государственного реестра недвижимости об объекте недвижимости с кадастровым номером 47:18:0512001:209	-
32	Кадастровая выписка	15.10.2024	КУВИ-001/2024-254513669	Выписка из Единого государственного реестра недвижимости об объекте недвижимости с кадастровым номером 47:18:0512001:305	-
33	Кадастровая выписка	15.10.2024	КУВИ-001/2024-254507726	Выписка из Единого государственного реестра недвижимости об объекте недвижимости с кадастровым номером 47:18:0512001:210	-
34	Кадастровая выписка	15.10.2024	КУВИ-001/2024-254507726	Выписка из Единого государственного реестра недвижимости об объекте недвижимости с кадастровым номером 47:18:0512001:211	-
35	Кадастровая выписка	15.10.2024	КУВИ-001/2024-254507726	Выписка из Единого государственного реестра недвижимости об объекте недвижимости с кадастровым номером 47:18:0512001:213	-
36	Кадастровая выписка	15.10.2024	КУВИ-001/2024-254507726	Выписка из Единого государственного реестра недвижимости об объекте недвижимости с кадастровым номером 47:18:0512001:214	-
37	Кадастровая выписка	15.10.2024	КУВИ-001/2024-254507726	Выписка из Единого государственного реестра недвижимости об объекте недвижимости с кадастровым номером 47:18:0512001:215	-
38	Кадастровая выписка	15.10.2024	КУВИ-001/2024-254507726	Выписка из Единого государственного реестра недвижимости об объекте недвижимости с кадастровым номером 47:18:0512001:216	-
39	Кадастровая выписка	15.10.2024	КУВИ-001/2024-254507726	Выписка из Единого государственного реестра недвижимости об объекте недвижимости с кадастровым номером 47:18:0512001:218	-
40	Кадастровая выписка	15.10.2024	КУВИ-001/2024-254507726	Выписка из Единого государственного реестра недвижимости об объекте недвижимости с кадастровым номером 47:18:0512001:220	-
41	Кадастровая выписка	15.10.2024	КУВИ-001/2024-254507726	Выписка из Единого государственного реестра недвижимости об объекте недвижимости с кадастровым номером 47:18:0512001:224	-
42	Кадастровая выписка	15.10.2024	КУВИ-001/2024-254507726	Выписка из Единого государственного реестра недвижимости об объекте недвижимости с кадастровым номером 47:18:0512001:225	-

6. Перечень документов, использованных при подготовке карты-плана территории

№ п/п	Реквизиты документа				
	Вид	Дата	Номер	Наименование	Иные сведения
1	2	3	4	5	6
43	Кадастровая выписка	15.10.2024	КУВИ-001/2024-254507726	Выписка из Единого государственного реестра недвижимости об объекте недвижимости с кадастровым номером 47:18:0512001:226	-
44	Кадастровая выписка	15.10.2024	КУВИ-001/2024-254507726	Выписка из Единого государственного реестра недвижимости об объекте недвижимости с кадастровым номером 47:18:0512001:227	-
45	Кадастровая выписка	15.10.2024	КУВИ-001/2024-254513669	Выписка из Единого государственного реестра недвижимости об объекте недвижимости с кадастровым номером 47:18:0512001:228	-
46	Кадастровая выписка	15.10.2024	КУВИ-001/2024-254513669	Выписка из Единого государственного реестра недвижимости об объекте недвижимости с кадастровым номером 47:18:0512001:229	-
47	Кадастровая выписка	15.10.2024	КУВИ-001/2024-254513669	Выписка из Единого государственного реестра недвижимости об объекте недвижимости с кадастровым номером 47:18:0512001:230	-
48	Кадастровая выписка	15.10.2024	КУВИ-001/2024-254513669	Выписка из Единого государственного реестра недвижимости об объекте недвижимости с кадастровым номером 47:18:0512001:231	-
49	Кадастровая выписка	15.10.2024	КУВИ-001/2024-254513669	Выписка из Единого государственного реестра недвижимости об объекте недвижимости с кадастровым номером 47:18:0512001:232	-
50	Кадастровая выписка	15.10.2024	КУВИ-001/2024-254513669	Выписка из Единого государственного реестра недвижимости об объекте недвижимости с кадастровым номером 47:18:0512001:233	-
51	Кадастровая выписка	15.10.2024	КУВИ-001/2024-254513669	Выписка из Единого государственного реестра недвижимости об объекте недвижимости с кадастровым номером 47:18:0512001:234	-
52	Кадастровая выписка	15.10.2024	КУВИ-001/2024-254513669	Выписка из Единого государственного реестра недвижимости об объекте недвижимости с кадастровым номером 47:18:0512001:296	-
53	Кадастровая выписка	15.10.2024	КУВИ-001/2024-254513669	Выписка из Единого государственного реестра недвижимости об объекте недвижимости с кадастровым номером 47:18:0512001:332	-
54	Кадастровая выписка	15.10.2024	КУВИ-001/2024-254513669	Выписка из Единого государственного реестра недвижимости об объекте недвижимости с кадастровым номером 47:18:0000000:1306	-
55	Кадастровая выписка	15.10.2024	КУВИ-001/2024-254513669	Выписка из Единого государственного реестра недвижимости об объекте недвижимости с кадастровым номером 47:18:0000000:1098	-
56	Кадастровая выписка	15.10.2024	КУВИ-001/2024-254530870	Выписка из Единого государственного реестра недвижимости об объекте недвижимости с кадастровым номером 47:18:0000000:9841	-

6. Перечень документов, использованных при подготовке карты-плана территории					
№ п/п	Реквизиты документа				
	Вид	Дата	Номер	Наименование	Иные сведения
1	2	3	4	5	6
57	Кадастровая выписка о земельном участке	15.10.2024	КУВИ-001/2024-254530870	Выписка из Единого государственного реестра недвижимости об объекте недвижимости с кадастровым номером 47:18:0511001:534	-
58	Кадастровая выписка о земельном участке	15.10.2024	КУВИ-001/2024-254530870	Выписка из Единого государственного реестра недвижимости об объекте недвижимости с кадастровым номером 47:18:0000000:9831	-
59	Кадастровая выписка о земельном участке	15.10.2024	КУВИ-001/2024-254530870	Выписка из Единого государственного реестра недвижимости об объекте недвижимости с кадастровым номером 47:18:0511001:898	-
60	Кадастровая выписка о земельном участке	15.10.2024	КУВИ-001/2024-254530870	Выписка из Единого государственного реестра недвижимости об объекте недвижимости с кадастровым номером 47:18:0511001:902	-
61	Кадастровая выписка	15.10.2024	КУВИ-001/2024-254507726	Выписка из Единого государственного реестра недвижимости об объекте недвижимости с кадастровым номером 47:18:0512001:219	-
62	Кадастровая выписка	15.10.2024	КУВИ-001/2024-254492390	Выписка из Единого государственного реестра недвижимости об объекте недвижимости с кадастровым номером 47:18:0512001:188	-
7. Пояснения к карте-плану территории					
<p>1. На территории кадастрового квартала 47:18:0512001 в соответствии с Муниципальным контрактом № 0145300013124000083 от 18.06.2024 выполнены комплексные кадастровые работы (далее ККР). Кадастровый квартал 47:18:0512001 расположен в границах Ленинградской области на территории Бокситогорского муниципального района. Карта-план территории подготовлен на основании: - сведений, содержащихся в Едином государственном реестре недвижимости (далее – ЕГРН); - картографической основы; - цифровые ортофотопланы масштаба 1:500 и 1:2000; - материалов землеустроительной документации, содержащихся в государственном фонде данных, полученных в результате проведения землеустройства; - ситуационных и поэтажных планов, содержащихся в технических паспортах, расположенных на земельных участках объектов недвижимости, которые находятся в архивах организаций по государственному техническому учету и (или) технической инвентаризации; - планово-картографических материалов, имеющих в органах местного самоуправления муниципального района; - документов о правах на землю и иных содержащихся сведениях о местоположении границ земельных участков.</p> <p>2. По сведениям ЕГРН в границах кадастрового квартала расположено 232 земельных участка, в том числе: - 90 ранее учтенных и учтенных земельных участков, границы которых установлены в соответствии с требованиями земельного законодательства РФ. Также в границах квартала расположено 76 объектов капитального строительства (далее – ОКС), в том числе: - 12 ранее учтенных ОКС, границы которых установлены. При выполнении ККР было выявлено: - 13 земельных участков, в отношении которых осуществлено уточнение местоположения границ земельных участков, границы которых не установлены в соответствии с требованиями земельного законодательства; - 128 земельных участков не идентифицированы на местности в связи с отсутствием адреса либо ориентира привязки к местности; - 15 земельных участков, в отношении которых осуществлено исправление реестровых ошибок в местоположении границ – устранена чересполосица и наложение границ; - 47 ОКС, в отношении которых осуществлено уточнение местоположения на земельных участках; - 1 ОКС, в отношении которого осуществлено исправление реестровой ошибки; - 18 ОКС не идентифицированы на местности в связи с отсутствием адреса либо ориентира привязки к местности; - 1 ОКС с КН 47:18:0512001:202 отсутствует на земельном участке с адресом: Ленинградская область, р-н. Бокситогорский, д. Большой Остров, д. 43; - 1 ОКС с КН 47:18:0512001:223 расположен по адресу: Ленинградская область, р-н. Бокситогорский, д. Остров (Радогощинское с/п), д. 53. Необходимо исключить его из состава кадастрового квартала 47:18:0512001. Кроме того, выявлено 3 ОКС с КН 47:18:0000000:1306, 47:18:0000000:1098, 47:18:0000000:9841, которые фактически расположены в границах учетного квартала, но, согласно сведений ЕГРН, входят в состав иных кварталов. Границы объектов уточнены.</p> <p>3. Согласно Сведениям ЕГРН территория кадастрового квартала 47:18:0512001 расположена в</p>					

7. Пояснения к карте-плану территории

Территориальной зоне "Зона застройки индивидуальными жилыми домами" (ЖЗ). В данной территориальной зоне установлены предельные минимальные и максимальные размеры земельных участков с видом разрешенного использования «для ведения личного подсобного хозяйства» от 600 до 5000 кв.м и «для индивидуального жилищного строительства» от 600 кв. м. до 2500 кв. м. В ПЗЗ не содержится сведений о ВРИ «для огородничества» в указанной территориальной зоне. В связи с тем, что адреса объектам недвижимости, расположенным на территории кадастрового квартала 47:18:0512001, на момент подготовки настоящего карта-плана территории, не были присвоены в установленном законодательством порядке в соответствии с ФИАС, то адреса объектам указаны как «Описание местоположения объекта недвижимости».

Сведения о пунктах геодезической сети и средствах измерений

1. Сведения о пунктах геодезической сети:

№ п/п	Вид геодезической сети	Название пункта геодезической сети и тип знака	Система координат пункта геодезической сети	Координаты пункта, м		Дата обследования -		
						Сведения о состоянии		
				Х	У	наружного знака пункта	центра пункта	марки центра пункта
1	2	3	4	5	6	7	8	9
1	-	-	-	-	-	-	-	-

2. Сведения об использованных средствах измерений

№ п/п	Наименование и обозначение типа средства измерений - прибора (инструмента, аппаратуры)	Заводской или серийный номер средства измерений	Реквизиты свидетельства о поверке прибора (инструмента, аппаратуры) и (или) срок действия поверки
1	2	3	4
1	Стереофотограмметрический комплекс PHOTOMOD StereoDraw	231	ЦФС PHOTOMOD локальная лицензия

Сведения об уточняемых земельных участках

1. Сведения о характерных точках границы уточняемого земельного участка с кадастровым номером 47:18:0512001:40 :

Система координат МСК-47, зона 3

Зона №3

Обозначение характерных точек границ	Координаты, м				Метод определения координат	Формулы, примененные для расчета средней квадратической погрешности определения координат характерных точек границ (Mt), с подставленными в такие формулы значениями и итоговые (вычисленные) значения Mt, м	Описание закрепления точки
	содержатся в Едином государственном реестре недвижимости		определены в результате выполнения комплексных кадастровых работ				
	X	Y	X	Y			
1	2	3	4	5	6	7	8
						-	
104	-	-	384751.05	3240762.32	Фотограмметрический метод	$Mt = 0.20$	-
121	-	-	384729.86	3240816.05	Фотограмметрический метод	$Mt = 0.20$	-
н1У	-	-	384721.41	3240812.49	Фотограмметрический метод	$Mt = 0.20$	-
н2У	-	-	384724.70	3240804.98	Фотограмметрический метод	$Mt = 0.20$	-
н3У	-	-	384741.54	3240759.70	Фотограмметрический метод	$Mt = 0.20$	-
104	-	-	384751.05	3240762.32	Фотограмметрический метод	$Mt = 0.20$	-

2. Сведения о частях границ уточняемого земельного участка с кадастровым номером 47:18:0512001:40 :

Обозначение части границ		Горизонтальное проложение (S), м	Описание прохождения части границ	Сведения о согласовании местоположения границ (согласовано/спорное)
от т.	до т.			
1	2	3	4	5
104	121	57.76	-	-
121	н1У	9.17	-	-
н1У	н2У	8.20	-	-
н2У	н3У	48.31	-	-
н3У	104	9.86	-	-

3. Сведения о характеристиках уточняемого земельного участка с кадастровым номером 47:18:0512001:40 :

№ п/п	Наименование характеристики земельного участка	Значение характеристики
1	2	3
1.	Адрес земельного участка	-
1.1.	Сведения о местоположении земельного участка (при отсутствии адреса) в структурированном в соответствии с федеральной информационной адресной системой виде	Российская Федерация, Ленинградская область, район Бокситогорский, деревня Большой Остров, дом 31
1.2.	Дополнительные сведения о местоположении земельного участка	-
2.	Площадь земельного участка ± величина погрешности определения (вычисления) площади ($P \pm \Delta P$), м ²	531 ± 8

3. Сведения о характеристиках уточняемого земельного участка с кадастровым номером 47:18:0512001:40 :

№ п/п	Наименование характеристики земельного участка	Значение характеристики
1	2	3
3.	Формула, примененная для вычисления предельной погрешности определения площади земельного участка, с подставленными значениями и итоговые (вычисленные) значения (ΔP), м ²	$\Delta P = 3.5 * M_t * \sqrt{P} = 3.5 * 0.10 * \sqrt{531} = 8$
4.	Площадь земельного участка согласно сведениям Единого государственного реестра недвижимости (Ркад), м ²	700
5.	Оценка расхождения Р и Ркад (Р - Ркад), м ²	169
6.	Предельные минимальный и максимальный размеры земельного участка (Рмин и Рмакс), м ²	- -
7.	Вид (виды) разрешенного использования	Для огородничества
7.1.	Дополнительные сведения об использовании земельного участка	-
8.	Кадастровый или иной государственный учетный номер (инвентарный) здания, сооружения, объекта незавершенного строительства, расположенного на земельном участке	-
9.	Сведения о земельных участках (землях общего пользования, территории общего пользования), посредством которых обеспечивается доступ	Земли общего пользования
10.	Иные сведения	-

4. Пояснения к сведениям об уточняемом земельном участке с кадастровым номером 47:18:0512001:40 :

1.	-
----	---

Сведения об уточняемых земельных участках

1. Сведения о характерных точках границы уточняемого земельного участка с кадастровым номером 47:18:0512001:59 :

Система координат МСК-47, зона 3

Зона №3

Обозначение характерных точек границ	Координаты, м				Метод определения координат	Формулы, примененные для расчета средней квадратической погрешности определения координат характерных точек границ (Mt), с подставленными в такие формулы значениями и итоговые (вычисленные) значения Mt, м	Описание закрепления точки
	содержатся в Едином государственном реестре недвижимости		определены в результате выполнения комплексных кадастровых работ				
	X	Y	X	Y			
1	2	3	4	5	6	7	8
						-	
н4У	-	-	384832.63	3240964.24	Фотограмметрический метод	$Mt = 0.20$	-
н5У	-	-	384859.24	3240974.98	Фотограмметрический метод	$Mt = 0.20$	-
н6У	-	-	384855.90	3240986.38	Фотограмметрический метод	$Mt = 0.20$	-
н7У	-	-	384866.26	3240989.89	Фотограмметрический метод	$Mt = 0.20$	-
н8У	-	-	384853.97	3241024.16	Фотограмметрический метод	$Mt = 0.20$	-
н9У	-	-	384816.42	3241009.63	Фотограмметрический метод	$Mt = 0.20$	-
н4У	-	-	384832.63	3240964.24	Фотограмметрический метод	$Mt = 0.20$	-

2. Сведения о частях границ уточняемого земельного участка с кадастровым номером 47:18:0512001:59 :

Обозначение части границ		Горизонтальное проложение (S), м	Описание прохождения части границ	Сведения о согласовании местоположения границ (согласовано/спорное)
от т.	до т.			
1	2	3	4	5
н4У	н5У	28.70	-	-
н5У	н6У	11.88	-	-
н6У	н7У	10.94	-	-
н7У	н8У	36.41	-	-
н8У	н9У	40.26	-	-
н9У	н4У	48.20	-	-

3. Сведения о характеристиках уточняемого земельного участка с кадастровым номером 47:18:0512001:59 :

№ п/п	Наименование характеристики земельного участка	Значение характеристики
1	2	3
1.	Адрес земельного участка	-
1.1.	Сведения о местоположении земельного участка (при отсутствии адреса) в структурированном в соответствии с федеральной информационной адресной системой виде	Российская Федерация, Ленинградская область, район Бокситогорский, деревня Большой Остров, дом 50
1.2.	Дополнительные сведения о местоположении земельного участка	-

3. Сведения о характеристиках уточняемого земельного участка с кадастровым номером 47:18:0512001:59 :		
№ п/п	Наименование характеристики земельного участка	Значение характеристики
1	2	3
2.	Площадь земельного участка \pm величина погрешности определения (вычисления) площади ($P \pm \Delta P$), м ²	1800 \pm 15
3.	Формула, примененная для вычисления предельной погрешности определения площади земельного участка, с подставленными значениями и итоговые (вычисленные) значения (ΔP), м ²	$\Delta P = 3.5 * M_t * \sqrt{P} = 3.5 * 0.10 * \sqrt{1800} = 15$
4.	Площадь земельного участка согласно сведениям Единого государственного реестра недвижимости ($R_{\text{кад}}$), м ²	1800
5.	Оценка расхождения P и $R_{\text{кад}}$ ($P - R_{\text{кад}}$), м ²	-
6.	Предельные минимальный и максимальный размеры земельного участка ($R_{\text{мин}}$ и $R_{\text{макс}}$), м ²	600 5000
7.	Вид (виды) разрешенного использования	Для ведения личного подсобного хозяйства
7.1.	Дополнительные сведения об использовании земельного участка	-
8.	Кадастровый или иной государственный учетный номер (инвентарный) здания, сооружения, объекта незавершенного строительства, расположенного на земельном участке	47:18:0512001:211
9.	Сведения о земельных участках (землях общего пользования, территории общего пользования), посредством которых обеспечивается доступ	Земли общего пользования
10.	Иные сведения	-
4. Пояснения к сведениям об уточняемом земельном участке с кадастровым номером 47:18:0512001:59 :		
1.	-	

Сведения об уточняемых земельных участках

1. Сведения о характерных точках границы уточняемого земельного участка с кадастровым номером 47:18:0512001:81 :

Система координат МСК-47, зона 3

Зона №3

Обозначение характерных точек границ	Координаты, м				Метод определения координат	Формулы, примененные для расчета средней квадратической погрешности определения координат характерных точек границ (Mt), с подставленными в такие формулы значениями и итоговые (вычисленные) значения Mt, м	Описание закрепления точки
	содержатся в Едином государственном реестре недвижимости		определены в результате выполнения комплексных кадастровых работ				
	X	Y	X	Y			
1	2	3	4	5	6	7	8
						-	
н10У	-	-	384162.95	3240672.83	Фотограмметрический метод	Mt = 0.20	-
н11У	-	-	384143.30	3240670.21	Фотограмметрический метод	Mt = 0.20	-
н12У	-	-	384140.27	3240668.70	Фотограмметрический метод	Mt = 0.20	-
н13У	-	-	384126.06	3240666.52	Фотограмметрический метод	Mt = 0.20	-
н14У	-	-	384135.71	3240604.05	Фотограмметрический метод	Mt = 0.20	-
н15У	-	-	384169.97	3240608.98	Фотограмметрический метод	Mt = 0.20	-
н10У	-	-	384162.95	3240672.83	Фотограмметрический метод	Mt = 0.20	-

2. Сведения о частях границ уточняемого земельного участка с кадастровым номером 47:18:0512001:81 :

Обозначение части границ		Горизонтальное проложение (S), м	Описание прохождения части границ	Сведения о согласовании местоположения границ (согласовано/спорное)
от т.	до т.			
1	2	3	4	5
н10У	н11У	19.82	-	-
н11У	н12У	3.39	-	-
н12У	н13У	14.38	-	-
н13У	н14У	63.21	-	-
н14У	н15У	34.61	-	-
н15У	н10У	64.23	-	-

3. Сведения о характеристиках уточняемого земельного участка с кадастровым номером 47:18:0512001:81 :

№ п/п	Наименование характеристики земельного участка	Значение характеристики
1	2	3
1.	Адрес земельного участка	-
1.1.	Сведения о местоположении земельного участка (при отсутствии адреса) в структурированном в соответствии с федеральной информационной адресной системой виде	Российская Федерация, Ленинградская область, район Бокситогорский, деревня Большой Остров, дом 3
1.2.	Дополнительные сведения о местоположении земельного участка	-

3. Сведения о характеристиках уточняемого земельного участка с кадастровым номером 47:18:0512001:81 :

№ п/п	Наименование характеристики земельного участка	Значение характеристики
1	2	3
2.	Площадь земельного участка \pm величина погрешности определения (вычисления) площади ($P \pm \Delta P$), м ²	2300 \pm 17
3.	Формула, примененная для вычисления предельной погрешности определения площади земельного участка, с подставленными значениями и итоговые (вычисленные) значения (ΔP), м ²	$\Delta P = 3.5 * M_t * \sqrt{P} = 3.5 * 0.10 * \sqrt{2300} = 17$
4.	Площадь земельного участка согласно сведениям Единого государственного реестра недвижимости (Ркад), м ²	2300
5.	Оценка расхождения Р и Ркад ($P - P_{кад}$), м ²	-
6.	Предельные минимальный и максимальный размеры земельного участка (Рмин и Рмакс), м ²	- -
7.	Вид (виды) разрешенного использования	Для огородничества
7.1.	Дополнительные сведения об использовании земельного участка	-
8.	Кадастровый или иной государственный учетный номер (инвентарный) здания, сооружения, объекта незавершенного строительства, расположенного на земельном участке	-
9.	Сведения о земельных участках (землях общего пользования, территории общего пользования), посредством которых обеспечивается доступ	Земли общего пользования
10.	Иные сведения	-

4. Пояснения к сведениям об уточняемом земельном участке с кадастровым номером 47:18:0512001:81 :

1.	-
----	---

Сведения об уточняемых земельных участках

1. Сведения о характерных точках границы уточняемого земельного участка с кадастровым номером 47:18:0512001:99 :

Система координат МСК-47, зона 3

Зона №3

Обозначение характерных точек границ	Координаты, м				Метод определения координат	Формулы, примененные для расчета средней квадратической погрешности определения координат характерных точек границ (Mt), с подставленными в такие формулы значениями и итоговые (вычисленные) значения Mt, м	Описание закрепления точки
	содержатся в Едином государственном реестре недвижимости		определены в результате выполнения комплексных кадастровых работ				
	X	Y	X	Y			
1	2	3	4	5	6	7	8
						-	
н16У	-	-	384103.18	3240686.32	Фотограмметрический метод	$Mt = 0.20$	-
н17У	-	-	384118.68	3240688.95	Фотограмметрический метод	$Mt = 0.20$	-
н18У	-	-	384147.20	3240692.43	Фотограмметрический метод	$Mt = 0.20$	-
н19У	-	-	384149.02	3240690.75	Фотограмметрический метод	$Mt = 0.20$	-
н20У	-	-	384160.88	3240691.42	Фотограмметрический метод	$Mt = 0.20$	-
н10У	-	-	384162.95	3240672.83	Фотограмметрический метод	$Mt = 0.20$	-
н11У	-	-	384143.30	3240670.21	Фотограмметрический метод	$Mt = 0.20$	-
н12У	-	-	384140.27	3240668.70	Фотограмметрический метод	$Mt = 0.20$	-
н13У	-	-	384126.06	3240666.52	Фотограмметрический метод	$Mt = 0.20$	-
н21У	-	-	384110.99	3240664.85	Фотограмметрический метод	$Mt = 0.20$	-
н16У	-	-	384103.18	3240686.32	Фотограмметрический метод	$Mt = 0.20$	-

2. Сведения о частях границ уточняемого земельного участка с кадастровым номером 47:18:0512001:99 :

Обозначение части границ		Горизонтальное проложение (S), м	Описание прохождения части границ	Сведения о согласовании местоположения границ (согласовано/спорное)
от т.	до т.			
1	2	3	4	5
н16У	н17У	15.72	-	-
н17У	н18У	28.73	-	-
н18У	н19У	2.48	-	-
н19У	н20У	11.88	-	-
н20У	н10У	18.70	-	-
н10У	н11У	19.82	-	-
н11У	н12У	3.39	-	-
н12У	н13У	14.38	-	-
н13У	н21У	15.16	-	-
н21У	н16У	22.85	-	-

3. Сведения о характеристиках уточняемого земельного участка с кадастровым номером 47:18:0512001:99 :		
№ п/п	Наименование характеристики земельного участка	Значение характеристики
1	2	3
1.	Адрес земельного участка	-
1.1.	Сведения о местоположении земельного участка (при отсутствии адреса) в структурированном в соответствии с федеральной информационной адресной системой виде	Российская Федерация, Ленинградская область, район Бокситогорский, деревня Большой Остров, дом 3
1.2.	Дополнительные сведения о местоположении земельного участка	-
2.	Площадь земельного участка \pm величина погрешности определения (вычисления) площади ($P \pm \Delta P$), м ²	1205 \pm 12
3.	Формула, примененная для вычисления предельной погрешности определения площади земельного участка, с подставленными значениями и итоговые (вычисленные) значения (ΔP), м ²	$\Delta P = 3.5 * M_t * \sqrt{P} = 3.5 * 0.10 * \sqrt{1200} = 12$
4.	Площадь земельного участка согласно сведениям Единого государственного реестра недвижимости (Ркад), м ²	1200
5.	Оценка расхождения Р и Ркад (Р - Ркад), м ²	5
6.	Предельные минимальный и максимальный размеры земельного участка (Рмин и Рмакс), м ²	600 5000
7.	Вид (виды) разрешенного использования	Для ведения личного подсобного хозяйства
7.1.	Дополнительные сведения об использовании земельного участка	-
8.	Кадастровый или иной государственный учетный номер (инвентарный) здания, сооружения, объекта незавершенного строительства, расположенного на земельном участке	47:18:0512001:194
9.	Сведения о земельных участках (землях общего пользования, территории общего пользования), посредством которых обеспечивается доступ	Земли общего пользования
10.	Иные сведения	-
4. Пояснения к сведениям об уточняемом земельном участке с кадастровым номером 47:18:0512001:99 :		
1.	-	

Сведения об уточняемых земельных участках

1. Сведения о характерных точках границы уточняемого земельного участка с кадастровым номером 47:18:0512001:131 :

Система координат МСК-47, зона 3

Зона №3

Обозначение характерных точек границ	Координаты, м				Метод определения координат	Формулы, примененные для расчета средней квадратической погрешности определения координат характерных точек границ (Mt), с подставленными в такие формулы значениями и итоговые (вычисленные) значения Mt, м	Описание закрепления точки
	содержатся в Едином государственном реестре недвижимости		определены в результате выполнения комплексных кадастровых работ				
	X	Y	X	Y			
1	2	3	4	5	6	7	8
						-	
н22У	-	-	384410.97	3240705.93	Фотограмметрический метод	$Mt = 0.20$	-
н23У	-	-	384410.90	3240711.10	Фотограмметрический метод	$Mt = 0.20$	-
н24У	-	-	384409.82	3240715.80	Фотограмметрический метод	$Mt = 0.20$	-
н25У	-	-	384380.51	3240729.09	Фотограмметрический метод	$Mt = 0.20$	-
н26У	-	-	384357.04	3240721.32	Фотограмметрический метод	$Mt = 0.20$	-
н27У	-	-	384361.80	3240694.50	Фотограмметрический метод	$Mt = 0.20$	-
н22У	-	-	384410.97	3240705.93	Фотограмметрический метод	$Mt = 0.20$	-

2. Сведения о частях границ уточняемого земельного участка с кадастровым номером 47:18:0512001:131 :

Обозначение части границ		Горизонтальное проложение (S), м	Описание прохождения части границ	Сведения о согласовании местоположения границ (согласовано/спорное)
от т.	до т.			
1	2	3	4	5
н22У	н23У	5.17	-	-
н23У	н24У	4.82	-	-
н24У	н25У	32.18	-	-
н25У	н26У	24.72	-	-
н26У	н27У	27.24	-	-
н27У	н22У	50.48	-	-

3. Сведения о характеристиках уточняемого земельного участка с кадастровым номером 47:18:0512001:131 :

№ п/п	Наименование характеристики земельного участка	Значение характеристики
1	2	3
1.	Адрес земельного участка	-
1.1.	Сведения о местоположении земельного участка (при отсутствии адреса) в структурированном в соответствии с федеральной информационной адресной системой виде	Российская Федерация, Ленинградская область, район Бокситогорский, деревня Большой Остров, дом 13
1.2.	Дополнительные сведения о местоположении земельного участка	-

3. Сведения о характеристиках уточняемого земельного участка с кадастровым номером 47:18:0512001:131 :

№ п/п	Наименование характеристики земельного участка	Значение характеристики
1	2	3
2.	Площадь земельного участка \pm величина погрешности определения (вычисления) площади ($P \pm \Delta P$), м ²	1216 \pm 12
3.	Формула, примененная для вычисления предельной погрешности определения площади земельного участка, с подставленными значениями и итоговые (вычисленные) значения (ΔP), м ²	$\Delta P = 3.5 * M_t * \sqrt{P} = 3.5 * 0.10 * \sqrt{1272} = 12$
4.	Площадь земельного участка согласно сведениям Единого государственного реестра недвижимости (Р _{кад}), м ²	900
5.	Оценка расхождения Р и Р _{кад} (Р - Р _{кад}), м ²	316
6.	Предельные минимальный и максимальный размеры земельного участка (Р _{мин} и Р _{макс}), м ²	- -
7.	Вид (виды) разрешенного использования	Для огородничества
7.1.	Дополнительные сведения об использовании земельного участка	-
8.	Кадастровый или иной государственный учетный номер (инвентарный) здания, сооружения, объекта незавершенного строительства, расположенного на земельном участке	47:18:0512001:201
9.	Сведения о земельных участках (землях общего пользования, территории общего пользования), посредством которых обеспечивается доступ	Земли общего пользования
10.	Иные сведения	-

4. Пояснения к сведениям об уточняемом земельном участке с кадастровым номером 47:18:0512001:131 :

1.	-
----	---

Сведения об уточняемых земельных участках

1. Сведения о характерных точках границы уточняемого земельного участка с кадастровым номером 47:18:0512001:156 :

Система координат МСК-47, зона 3

Зона №3

Обозначение характерных точек границ	Координаты, м				Метод определения координат	Формулы, примененные для расчета средней квадратической погрешности определения координат характерных точек границ (Mt), с подставленными в такие формулы значениями и итоговые (вычисленные) значения Mt, м	Описание закрепления точки
	содержатся в Едином государственном реестре недвижимости		определены в результате выполнения комплексных кадастровых работ				
	X	Y	X	Y			
1	2	3	4	5	6	7	8
						-	
15	-	-	384339.42	3240694.47	Фотограмметрический метод	$Mt = 0.20$	-
14	-	-	384336.74	3240692.46	Фотограмметрический метод	$Mt = 0.20$	-
13	-	-	384331.33	3240688.91	Фотограмметрический метод	$Mt = 0.20$	-
12	-	-	384328.89	3240687.84	Фотограмметрический метод	$Mt = 0.20$	-
н28У	-	-	384333.78	3240655.66	Фотограмметрический метод	$Mt = 0.20$	-
н29У	-	-	384343.04	3240622.43	Фотограмметрический метод	$Mt = 0.20$	-
н30У	-	-	384373.35	3240629.32	Фотограмметрический метод	$Mt = 0.20$	-
н26У	-	-	384357.04	3240721.32	Фотограмметрический метод	$Mt = 0.20$	-
18	-	-	384342.62	3240716.34	Фотограмметрический метод	$Mt = 0.20$	-
17	-	-	384343.72	3240708.82	Фотограмметрический метод	$Mt = 0.20$	-
16	-	-	384343.47	3240700.82	Фотограмметрический метод	$Mt = 0.20$	-
15	-	-	384339.42	3240694.47	Фотограмметрический метод	$Mt = 0.20$	-

2. Сведения о частях границ уточняемого земельного участка с кадастровым номером 47:18:0512001:156 :

Обозначение части границ		Горизонтальное проложение (S), м	Описание прохождения части границ	Сведения о согласовании местоположения границ (согласовано/спорное)
от т.	до т.			
1	2	3	4	5
15	14	3.35	-	-
14	13	6.47	-	-
13	12	2.66	-	-
12	н28У	32.55	-	-
н28У	н29У	34.50	-	-
н29У	н30У	31.08	-	-
н30У	н26У	93.43	-	-
н26У	18	15.26	-	-
18	17	7.60	-	-

2. Сведения о частях границ уточняемого земельного участка с кадастровым номером 47:18:0512001:156 :				
Обозначение части границ		Горизонтальное проложение (S), м	Описание прохождения части границ	Сведения о согласовании местоположения границ (согласовано/спорное)
от т.	до т.			
1	2	3	4	5
17	16	8.00	-	-
16	15	7.53	-	-
3. Сведения о характеристиках уточняемого земельного участка с кадастровым номером 47:18:0512001:156 :				
№ п/п	Наименование характеристики земельного участка		Значение характеристики	
1	2		3	
1.	Адрес земельного участка		-	
1.1.	Сведения о местоположении земельного участка (при отсутствии адреса) в структурированном в соответствии с федеральной информационной адресной системой виде		Российская Федерация, Ленинградская область, район Бокситогорский, деревня Большой Остров, дом 11	
1.2.	Дополнительные сведения о местоположении земельного участка		-	
2.	Площадь земельного участка ± величина погрешности определения (вычисления) площади ($P \pm \Delta P$), м ²		2700 ± 18	
3.	Формула, примененная для вычисления предельной погрешности определения площади земельного участка, с подставленными значениями и итоговые (вычисленные) значения (ΔP), м ²		$\Delta P = 3.5 * M_t * \sqrt{P} = 3.5 * 0.10 * \sqrt{2700} = 18$	
4.	Площадь земельного участка согласно сведениям Единого государственного реестра недвижимости (Р _{кад}), м ²		2700	
5.	Оценка расхождения Р и Р _{кад} (Р - Р _{кад}), м ²		-	
6.	Предельные минимальный и максимальный размеры земельного участка (Р _{мин} и Р _{макс}), м ²		-	
7.	Вид (виды) разрешенного использования		Для огородничества	
7.1.	Дополнительные сведения об использовании земельного участка		-	
8.	Кадастровый или иной государственный учетный номер (инвентарный) здания, сооружения, объекта незавершенного строительства, расположенного на земельном участке		-	
9.	Сведения о земельных участках (землях общего пользования, территории общего пользования), посредством которых обеспечивается доступ		Земли общего пользования	
10.	Иные сведения		-	
4. Пояснения к сведениям об уточняемом земельном участке с кадастровым номером 47:18:0512001:156 :				
1.	-			

Сведения об уточняемых земельных участках

1. Сведения о характерных точках границы уточняемого земельного участка с кадастровым номером 47:18:0512001:159 :

Система координат МСК-47, зона 3

Зона №3

Обозначение характерных точек границ	Координаты, м				Метод определения координат	Формулы, примененные для расчета средней квадратической погрешности определения координат характерных точек границ (Mt), с подставленными в такие формулы значениями и итоговые (вычисленные) значения Mt, м	Описание закрепления точки
	содержатся в Едином государственном реестре недвижимости		определены в результате выполнения комплексных кадастровых работ				
	X	Y	X	Y			
1	2	3	4	5	6	7	8
						-	
н31У	-	-	384452.86	3240767.37	Фотограмметрический метод	$Mt = 0.20$	-
н32У	-	-	384436.11	3240821.53	Фотограмметрический метод	$Mt = 0.20$	-
н33У	-	-	384395.60	3240808.40	Фотограмметрический метод	$Mt = 0.20$	-
н34У	-	-	384403.97	3240780.18	Фотограмметрический метод	$Mt = 0.20$	-
н35У	-	-	384413.39	3240754.13	Фотограмметрический метод	$Mt = 0.20$	-
н31У	-	-	384452.86	3240767.37	Фотограмметрический метод	$Mt = 0.20$	-

2. Сведения о частях границ уточняемого земельного участка с кадастровым номером 47:18:0512001:159 :

Обозначение части границ		Горизонтальное проложение (S), м	Описание прохождения части границ	Сведения о согласовании местоположения границ (согласовано/спорное)
от т.	до т.			
1	2	3	4	5
н31У	н32У	56.69	-	-
н32У	н33У	42.58	-	-
н33У	н34У	29.44	-	-
н34У	н35У	27.70	-	-
н35У	н31У	41.63	-	-

3. Сведения о характеристиках уточняемого земельного участка с кадастровым номером 47:18:0512001:159 :

№ п/п	Наименование характеристики земельного участка	Значение характеристики
1	2	3
1.	Адрес земельного участка	-
1.1.	Сведения о местоположении земельного участка (при отсутствии адреса) в структурированном в соответствии с федеральной информационной адресной системой виде	Российская Федерация, Ленинградская область, район Бокситогорский, деревня Большой Остров
1.2.	Дополнительные сведения о местоположении земельного участка	-
2.	Площадь земельного участка ± величина погрешности определения (вычисления) площади ($P \pm \Delta P$), м ²	2420 ± 17

3. Сведения о характеристиках уточняемого земельного участка с кадастровым номером 47:18:0512001:159 :

№ п/п	Наименование характеристики земельного участка	Значение характеристики
1	2	3
3.	Формула, примененная для вычисления предельной погрешности определения площади земельного участка, с подставленными значениями и итоговые (вычисленные) значения (ΔP), м2	$\Delta P=3.5*Mt*\sqrt{P}=3.5*010*\sqrt{2420}=17$
4.	Площадь земельного участка согласно сведениям Единого государственного реестра недвижимости (Ркад), м2	2200
5.	Оценка расхождения Р и Ркад (Р - Ркад), м2	220
6.	Предельные минимальный и максимальный размеры земельного участка (Рмин и Рмакс), м2	600 5000
7.	Вид (виды) разрешенного использования	Для ведения личного подсобного хозяйства
7.1.	Дополнительные сведения об использовании земельного участка	-
8.	Кадастровый или иной государственный учетный номер (инвентарный) здания, сооружения, объекта незавершенного строительства, расположенного на земельном участке	47:18:0512001:185
9.	Сведения о земельных участках (землях общего пользования, территории общего пользования), посредством которых обеспечивается доступ	Земли общего пользования
10.	Иные сведения	-

4. Пояснения к сведениям об уточняемом земельном участке с кадастровым номером 47:18:0512001:159 :

1.	-
----	---

Сведения об уточняемых земельных участках

1. Сведения о характерных точках границы уточняемого земельного участка с кадастровым номером 47:18:0512001:292 :

Система координат МСК-47, зона 3

Зона №3

Обозначение характерных точек границ	Координаты, м				Метод определения координат	Формулы, примененные для расчета средней квадратической погрешности определения координат характерных точек границ (Mt), с подставленными в такие формулы значениями и итоговые (вычисленные) значения Mt, м	Описание закрепления точки
	содержатся в Едином государственном реестре недвижимости		определены в результате выполнения комплексных кадастровых работ				
	X	Y	X	Y			
1	2	3	4	5	6	7	8
						-	
н36У	-	-	384974.00	3240926.50	Фотограмметрический метод	Mt = 0.20	-
93	-	-	384963.83	3240949.71	Фотограмметрический метод	Mt = 0.20	-
н37У	-	-	384948.43	3240937.84	Фотограмметрический метод	Mt = 0.20	-
н38У	-	-	384935.58	3240926.26	Фотограмметрический метод	Mt = 0.20	-
н39У	-	-	384952.11	3240873.89	Фотограмметрический метод	Mt = 0.20	-
н40У	-	-	384970.06	3240880.60	Фотограмметрический метод	Mt = 0.20	-
н41У	-	-	384958.58	3240912.67	Фотограмметрический метод	Mt = 0.20	-
н36У	-	-	384974.00	3240926.50	Фотограмметрический метод	Mt = 0.20	-

2. Сведения о частях границ уточняемого земельного участка с кадастровым номером 47:18:0512001:292 :

Обозначение части границ		Горизонтальное проложение (S), м	Описание прохождения части границ	Сведения о согласовании местоположения границ (согласовано/спорное)
от т.	до т.			
1	2	3	4	5
н36У	93	25.34	-	-
93	н37У	19.44	-	-
н37У	н38У	17.30	-	-
н38У	н39У	54.92	-	-
н39У	н40У	19.16	-	-
н40У	н41У	34.06	-	-
н41У	н36У	20.71	-	-

3. Сведения о характеристиках уточняемого земельного участка с кадастровым номером 47:18:0512001:292 :

№ п/п	Наименование характеристики земельного участка	Значение характеристики
1	2	3
1.	Адрес земельного участка	-
1.1.	Сведения о местоположении земельного участка (при отсутствии адреса) в структурированном в соответствии с федеральной информационной адресной системой виде	Российская Федерация, Ленинградская область, район Бокситогорский, деревня Большой Остров, дом 43

3. Сведения о характеристиках уточняемого земельного участка с кадастровым номером 47:18:0512001:292 :

№ п/п	Наименование характеристики земельного участка	Значение характеристики
1	2	3
1.2.	Дополнительные сведения о местоположении земельного участка	-
2.	Площадь земельного участка \pm величина погрешности определения (вычисления) площади ($P \pm \Delta P$), м ²	1540 \pm 14
3.	Формула, примененная для вычисления предельной погрешности определения площади земельного участка, с подставленными значениями и итоговые (вычисленные) значения (ΔP), м ²	$\Delta P = 3.5 * M_t * \sqrt{P} = 3.5 * 0.10 * \sqrt{1540} = 14$
4.	Площадь земельного участка согласно сведениям Единого государственного реестра недвижимости ($P_{\text{кад}}$), м ²	1500
5.	Оценка расхождения P и $P_{\text{кад}}$ ($P - P_{\text{кад}}$), м ²	40
6.	Предельные минимальный и максимальный размеры земельного участка ($P_{\text{мин}}$ и $P_{\text{макс}}$), м ²	600 5000
7.	Вид (виды) разрешенного использования	Для ведения личного подсобного хозяйства
7.1.	Дополнительные сведения об использовании земельного участка	-
8.	Кадастровый или иной государственный учетный номер (инвентарный) здания, сооружения, объекта незавершенного строительства, расположенного на земельном участке	47:18:0512001:304
9.	Сведения о земельных участках (землях общего пользования, территории общего пользования), посредством которых обеспечивается доступ	Земли общего пользования
10.	Иные сведения	-

4. Пояснения к сведениям об уточняемом земельном участке с кадастровым номером 47:18:0512001:292 :

1.	-

Сведения об уточняемых земельных участках

1. Сведения о характерных точках границы уточняемого земельного участка с кадастровым номером 47:18:0512001:297 :

Система координат МСК-47, зона 3

Зона №3

Обозначение характерных точек границ	Координаты, м				Метод определения координат	Формулы, примененные для расчета средней квадратической погрешности определения координат характерных точек границ (Mt), с подставленными в такие формулы значениями и итоговые (вычисленные) значения Mt, м	Описание закрепления точки
	содержатся в Едином государственном реестре недвижимости		определены в результате выполнения комплексных кадастровых работ				
	X	Y	X	Y			
1	2	3	4	5	6	7	8
						-	
н42У	-	-	384459.43	3240720.28	Фотограмметрический метод	$Mt = 0.20$	-
н43У	-	-	384448.26	3240752.35	Фотограмметрический метод	$Mt = 0.20$	-
н44У	-	-	384397.71	3240736.45	Фотограмметрический метод	$Mt = 0.20$	-
н45У	-	-	384398.31	3240726.42	Фотограмметрический метод	$Mt = 0.20$	-
н46У	-	-	384418.65	3240718.59	Фотограмметрический метод	$Mt = 0.20$	-
н47У	-	-	384421.13	3240711.56	Фотограмметрический метод	$Mt = 0.20$	-
н48У	-	-	384438.51	3240712.33	Фотограмметрический метод	$Mt = 0.20$	-
н42У	-	-	384459.43	3240720.28	Фотограмметрический метод	$Mt = 0.20$	-

2. Сведения о частях границ уточняемого земельного участка с кадастровым номером 47:18:0512001:297 :

Обозначение части границ		Горизонтальное проложение (S), м	Описание прохождения части границ	Сведения о согласовании местоположения границ (согласовано/спорное)
от т.	до т.			
1	2	3	4	5
н42У	н43У	33.96	-	-
н43У	н44У	52.99	-	-
н44У	н45У	10.05	-	-
н45У	н46У	21.80	-	-
н46У	н47У	7.45	-	-
н47У	н48У	17.40	-	-
н48У	н42У	22.38	-	-

3. Сведения о характеристиках уточняемого земельного участка с кадастровым номером 47:18:0512001:297 :

№ п/п	Наименование характеристики земельного участка	Значение характеристики
1	2	3
1.	Адрес земельного участка	-
1.1.	Сведения о местоположении земельного участка (при отсутствии адреса) в структурированном в соответствии с федеральной информационной адресной системой виде	Российская Федерация, Ленинградская область, район Бокситогорский, деревня Большой Остров, дом 15

3. Сведения о характеристиках уточняемого земельного участка с кадастровым номером 47:18:0512001:297 :		
№ п/п	Наименование характеристики земельного участка	Значение характеристики
1	2	3
1.2.	Дополнительные сведения о местоположении земельного участка	-
2.	Площадь земельного участка \pm величина погрешности определения (вычисления) площади ($P \pm \Delta P$), м ²	1587 \pm 14
3.	Формула, примененная для вычисления предельной погрешности определения площади земельного участка, с подставленными значениями и итоговые (вычисленные) значения (ΔP), м ²	$\Delta P = 3.5 * M_t * \sqrt{P} = 3.5 * 0.10 * \sqrt{1587} = 4$
4.	Площадь земельного участка согласно сведениям Единого государственного реестра недвижимости ($P_{\text{кад}}$), м ²	1000
5.	Оценка расхождения P и $P_{\text{кад}}$ ($P - P_{\text{кад}}$), м ²	587
6.	Предельные минимальный и максимальный размеры земельного участка ($P_{\text{мин}}$ и $P_{\text{макс}}$), м ²	600 5000
7.	Вид (виды) разрешенного использования	Для ведения личного подсобного хозяйства
7.1.	Дополнительные сведения об использовании земельного участка	-
8.	Кадастровый или иной государственный учетный номер (инвентарный) здания, сооружения, объекта незавершенного строительства, расположенного на земельном участке	47:18:0512001:218
9.	Сведения о земельных участках (землях общего пользования, территории общего пользования), посредством которых обеспечивается доступ	Земли общего пользования
10.	Иные сведения	-
4. Пояснения к сведениям об уточняемом земельном участке с кадастровым номером 47:18:0512001:297 :		
1.	-	

Сведения об уточняемых земельных участках

1. Сведения о характерных точках границы уточняемого земельного участка с кадастровым номером 47:18:0512001:300 :

Система координат МСК-47, зона 3

Зона №3

Обозначение характерных точек границ	Координаты, м				Метод определения координат	Формулы, примененные для расчета средней квадратической погрешности определения координат характерных точек границ (Mt), с подставленными в такие формулы значениями и итоговые (вычисленные) значения Mt, м	Описание закрепления точки
	содержатся в Едином государственном реестре недвижимости		определены в результате выполнения комплексных кадастровых работ				
	X	Y	X	Y			
1	2	3	4	5	6	7	8
						-	
н38У	-	-	384935.58	3240926.26	Фотограмметрический метод	$Mt = 0.20$	-
н49У	-	-	384921.50	3240917.42	Фотограмметрический метод	$Mt = 0.20$	-
н50У	-	-	384899.91	3240910.23	Фотограмметрический метод	$Mt = 0.20$	-
н51У	-	-	384906.22	3240889.77	Фотограмметрический метод	$Mt = 0.20$	-
н52У	-	-	384943.44	3240901.34	Фотограмметрический метод	$Mt = 0.20$	-
н38У	-	-	384935.58	3240926.26	Фотограмметрический метод	$Mt = 0.20$	-

2. Сведения о частях границ уточняемого земельного участка с кадастровым номером 47:18:0512001:300 :

Обозначение части границ		Горизонтальное проложение (S), м	Описание прохождения части границ	Сведения о согласовании местоположения границ (согласовано/спорное)
от т.	до т.			
1	2	3	4	5
н38У	н49У	16.63	-	-
н49У	н50У	22.76	-	-
н50У	н51У	21.41	-	-
н51У	н52У	38.98	-	-
н52У	н38У	26.13	-	-

3. Сведения о характеристиках уточняемого земельного участка с кадастровым номером 47:18:0512001:300 :

№ п/п	Наименование характеристики земельного участка	Значение характеристики
1	2	3
1.	Адрес земельного участка	-
1.1.	Сведения о местоположении земельного участка (при отсутствии адреса) в структурированном в соответствии с федеральной информационной адресной системой виде	Российская Федерация, Ленинградская область, район Бокситогорский, деревня Большой Остров
1.2.	Дополнительные сведения о местоположении земельного участка	-
2.	Площадь земельного участка ± величина погрешности определения (вычисления) площади ($P \pm \Delta P$), м ²	880 ± 10

3. Сведения о характеристиках уточняемого земельного участка с кадастровым номером 47:18:0512001:300 :		
№ п/п	Наименование характеристики земельного участка	Значение характеристики
1	2	3
3.	Формула, примененная для вычисления предельной погрешности определения площади земельного участка, с подставленными значениями и итоговые (вычисленные) значения (ΔP), м2	$\Delta P = 3.5 * M_t * \sqrt{P} = 3.5 * 0.10 * \sqrt{880} = 10$
4.	Площадь земельного участка согласно сведениям Единого государственного реестра недвижимости (Ркад), м2	800
5.	Оценка расхождения Р и Ркад (Р - Ркад), м2	80
6.	Предельные минимальный и максимальный размеры земельного участка (Рмин и Рмакс), м2	600 5000
7.	Вид (виды) разрешенного использования	Для ведения личного подсобного хозяйства
7.1.	Дополнительные сведения об использовании земельного участка	-
8.	Кадастровый или иной государственный учетный номер (инвентарный) здания, сооружения, объекта незавершенного строительства, расположенного на земельном участке	47:18:0512001:303
9.	Сведения о земельных участках (землях общего пользования, территории общего пользования), посредством которых обеспечивается доступ	Земли общего пользования
10.	Иные сведения	-

4. Пояснения к сведениям об уточняемом земельном участке с кадастровым номером 47:18:0512001:300 :

1.	-

Сведения об уточняемых земельных участках

1. Сведения о характерных точках границы уточняемого земельного участка с кадастровым номером 47:18:0512001:308 :

Система координат МСК-47, зона 3

Зона №3

Обозначение характерных точек границ	Координаты, м				Метод определения координат	Формулы, примененные для расчета средней квадратической погрешности определения координат характерных точек границ (Mt), с подставленными в такие формулы значениями и итоговые (вычисленные) значения Mt, м	Описание закрепления точки
	содержатся в Едином государственном реестре недвижимости		определены в результате выполнения комплексных кадастровых работ				
	X	Y	X	Y			
1	2	3	4	5	6	7	8
						-	
н53У	-	-	384807.59	3241031.24	Фотограмметрический метод	$Mt = 0.20$	-
н54У	-	-	384900.06	3241065.16	Фотограмметрический метод	$Mt = 0.20$	-
н55У	-	-	384894.30	3241080.29	Фотограмметрический метод	$Mt = 0.20$	-
н56У	-	-	384863.12	3241072.51	Фотограмметрический метод	$Mt = 0.20$	-
н57У	-	-	384825.88	3241061.71	Фотограмметрический метод	$Mt = 0.20$	-
н58У	-	-	384823.90	3241066.07	Фотограмметрический метод	$Mt = 0.20$	-
н59У	-	-	384805.80	3241061.90	Фотограмметрический метод	$Mt = 0.20$	-
н60У	-	-	384795.75	3241060.25	Фотограмметрический метод	$Mt = 0.20$	-
н53У	-	-	384807.59	3241031.24	Фотограмметрический метод	$Mt = 0.20$	-

2. Сведения о частях границ уточняемого земельного участка с кадастровым номером 47:18:0512001:308 :

Обозначение части границ		Горизонтальное проложение (S), м	Описание прохождения части границ	Сведения о согласовании местоположения границ (согласовано/спорное)
от т.	до т.			
1	2	3	4	5
н53У	н54У	98.50	-	-
н54У	н55У	16.19	-	-
н55У	н56У	32.14	-	-
н56У	н57У	38.77	-	-
н57У	н58У	4.79	-	-
н58У	н59У	18.57	-	-
н59У	н60У	10.18	-	-
н60У	н53У	31.33	-	-

3. Сведения о характеристиках уточняемого земельного участка с кадастровым номером 47:18:0512001:308 :

№ п/п	Наименование характеристики земельного участка	Значение характеристики
1	2	3
1.	Адрес земельного участка	-

3. Сведения о характеристиках уточняемого земельного участка с кадастровым номером 47:18:0512001:308 :

№ п/п	Наименование характеристики земельного участка	Значение характеристики
1	2	3
1.1.	Сведения о местоположении земельного участка (при отсутствии адреса) в структурированном в соответствии с федеральной информационной адресной системой виде	Российская Федерация, Ленинградская область, район Бокситогорский, деревня Большой Остров, дом 52
1.2.	Дополнительные сведения о местоположении земельного участка	-
2.	Площадь земельного участка \pm величина погрешности определения (вычисления) площади ($P \pm \Delta P$), м ²	2200 \pm 16
3.	Формула, примененная для вычисления предельной погрешности определения площади земельного участка, с подставленными значениями и итоговые (вычисленные) значения (ΔP), м ²	$\Delta P = 3.5 * M_t * \sqrt{P} = 3.5 * 0.10 * \sqrt{2200} = 16$
4.	Площадь земельного участка согласно сведениям Единого государственного реестра недвижимости ($P_{\text{кад}}$), м ²	2600
5.	Оценка расхождения P и $P_{\text{кад}}$ ($P - P_{\text{кад}}$), м ²	400
6.	Предельные минимальный и максимальный размеры земельного участка ($R_{\text{мин}}$ и $R_{\text{макс}}$), м ²	600 5000
7.	Вид (виды) разрешенного использования	Для ведения личного подсобного хозяйства
7.1.	Дополнительные сведения об использовании земельного участка	-
8.	Кадастровый или иной государственный учетный номер (инвентарный) здания, сооружения, объекта незавершенного строительства, расположенного на земельном участке	47:18:0512001:215
9.	Сведения о земельных участках (землях общего пользования, территории общего пользования), посредством которых обеспечивается доступ	Земли общего пользования
10.	Иные сведения	-

4. Пояснения к сведениям об уточняемом земельном участке с кадастровым номером 47:18:0512001:308 :

1.	-
----	---

Сведения об уточняемых земельных участках

1. Сведения о характерных точках границы уточняемого земельного участка с кадастровым номером 47:18:0512001:301 :

Система координат МСК-47, зона 3

Зона №3

Обозначение характерных точек границ	Координаты, м				Метод определения координат	Формулы, примененные для расчета средней квадратической погрешности определения координат характерных точек границ (Mt), с подставленными в такие формулы значениями и итоговые (вычисленные) значения Mt, м	Описание закрепления точки
	содержатся в Едином государственном реестре недвижимости		определены в результате выполнения комплексных кадастровых работ				
	X	Y	X	Y			
1	2	3	4	5	6	7	8
						-	
н61У	-	-	384298.54	3240631.95	Фотограмметрический метод	Mt = 0.20	-
н62У	-	-	384289.58	3240706.43	Фотограмметрический метод	Mt = 0.20	-
н63У	-	-	384267.55	3240703.14	Фотограмметрический метод	Mt = 0.20	-
н64У	-	-	384267.99	3240699.54	Фотограмметрический метод	Mt = 0.20	-
н65У	-	-	384259.50	3240697.91	Фотограмметрический метод	Mt = 0.20	-
н66У	-	-	384260.63	3240679.40	Фотограмметрический метод	Mt = 0.20	-
н67У	-	-	384268.23	3240628.29	Фотограмметрический метод	Mt = 0.20	-
н61У	-	-	384298.54	3240631.95	Фотограмметрический метод	Mt = 0.20	-

2. Сведения о частях границ уточняемого земельного участка с кадастровым номером 47:18:0512001:301 :

Обозначение части границ		Горизонтальное проложение (S), м	Описание прохождения части границ	Сведения о согласовании местоположения границ (согласовано/спорное)
от т.	до т.			
1	2	3	4	5
н61У	н62У	75.02	-	-
н62У	н63У	22.27	-	-
н63У	н64У	3.63	-	-
н64У	н65У	8.65	-	-
н65У	н66У	18.54	-	-
н66У	н67У	51.67	-	-
н67У	н61У	30.53	-	-

3. Сведения о характеристиках уточняемого земельного участка с кадастровым номером 47:18:0512001:301 :

№ п/п	Наименование характеристики земельного участка	Значение характеристики
1	2	3
1.	Адрес земельного участка	-
1.1.	Сведения о местоположении земельного участка (при отсутствии адреса) в структурированном в соответствии с федеральной информационной адресной системой виде	Российская Федерация, Ленинградская область, район Бокситогорский, деревня Большой Остров

3. Сведения о характеристиках уточняемого земельного участка с кадастровым номером 47:18:0512001:301 :

№ п/п	Наименование характеристики земельного участка	Значение характеристики
1	2	3
1.2.	Дополнительные сведения о местоположении земельного участка	-
2.	Площадь земельного участка \pm величина погрешности определения (вычисления) площади ($P \pm \Delta P$), м ²	2300 \pm 17
3.	Формула, примененная для вычисления предельной погрешности определения площади земельного участка, с подставленными значениями и итоговые (вычисленные) значения (ΔP), м ²	$\Delta P = 3.5 * M_t * \sqrt{P} = 3.5 * 0.10 * \sqrt{2300} = 17$
4.	Площадь земельного участка согласно сведениям Единого государственного реестра недвижимости ($P_{\text{кад}}$), м ²	2300
5.	Оценка расхождения P и $P_{\text{кад}}$ ($P - P_{\text{кад}}$), м ²	-
6.	Предельные минимальный и максимальный размеры земельного участка ($P_{\text{мин}}$ и $P_{\text{макс}}$), м ²	600 5000
7.	Вид (виды) разрешенного использования	Для ведения личного подсобного хозяйства
7.1.	Дополнительные сведения об использовании земельного участка	-
8.	Кадастровый или иной государственный учетный номер (инвентарный) здания, сооружения, объекта незавершенного строительства, расположенного на земельном участке	47:18:0512001:195
9.	Сведения о земельных участках (землях общего пользования, территории общего пользования), посредством которых обеспечивается доступ	Земли общего пользования
10.	Иные сведения	-

4. Пояснения к сведениям об уточняемом земельном участке с кадастровым номером 47:18:0512001:301 :

1.	-

Сведения об уточняемых земельных участках

1. Сведения о характерных точках границы уточняемого земельного участка с кадастровым номером 47:18:0512001:342 :

Система координат МСК-47, зона 3

Зона №3

Обозначение характерных точек границ	Координаты, м				Метод определения координат	Формулы, примененные для расчета средней квадратической погрешности определения координат характерных точек границ (Mt), с подставленными в такие формулы значениями и итоговые (вычисленные) значения Mt, м	Описание закрепления точки
	содержатся в Едином государственном реестре недвижимости		определены в результате выполнения комплексных кадастровых работ				
	X	Y	X	Y			
1	2	3	4	5	6	7	8
						-	
82	-	-	384980.87	3240972.76	Фотограмметрический метод	$Mt = 0.20$	-
81	-	-	384976.93	3240978.37	Фотограмметрический метод	$Mt = 0.20$	-
80	-	-	384974.12	3240985.72	Фотограмметрический метод	$Mt = 0.20$	-
79	-	-	384967.06	3240985.43	Фотограмметрический метод	$Mt = 0.20$	-
н68У	-	-	384957.68	3241009.47	Фотограмметрический метод	$Mt = 0.20$	-
н69У	-	-	384942.13	3241002.50	Фотограмметрический метод	$Mt = 0.20$	-
н70У	-	-	384948.60	3240985.51	Фотограмметрический метод	$Mt = 0.20$	-
н71У	-	-	384950.15	3240981.73	Фотограмметрический метод	$Mt = 0.20$	-
н72У	-	-	384960.28	3240958.18	Фотограмметрический метод	$Mt = 0.20$	-
82	-	-	384980.87	3240972.76	Фотограмметрический метод	$Mt = 0.20$	-

2. Сведения о частях границ уточняемого земельного участка с кадастровым номером 47:18:0512001:342 :

Обозначение части границ		Горизонтальное проложение (S), м	Описание прохождения части границ	Сведения о согласовании местоположения границ (согласовано/спорное)
от т.	до т.			
1	2	3	4	5
82	81	6.86	-	-
81	80	7.87	-	-
80	79	7.07	-	-
79	н68У	25.81	-	-
н68У	н69У	17.04	-	-
н69У	н70У	18.18	-	-
н70У	н71У	4.09	-	-
н71У	н72У	25.64	-	-
н72У	82	25.23	-	-

3. Сведения о характеристиках уточняемого земельного участка с кадастровым номером 47:18:0512001:342 :		
№ п/п	Наименование характеристики земельного участка	Значение характеристики
1	2	3
1.	Адрес земельного участка	-
1.1.	Сведения о местоположении земельного участка (при отсутствии адреса) в структурированном в соответствии с федеральной информационной адресной системой виде	Российская Федерация, 187643, Ленинградская область, район Бокситогорский, деревня Большой Остров, участок 42
1.2.	Дополнительные сведения о местоположении земельного участка	-
2.	Площадь земельного участка \pm величина погрешности определения (вычисления) площади ($P \pm \Delta P$), м ²	900 \pm 10
3.	Формула, примененная для вычисления предельной погрешности определения площади земельного участка, с подставленными значениями и итоговые (вычисленные) значения (ΔP), м ²	$\Delta P = 3.5 * M_t * \sqrt{P} = 3.5 * 0.10 * \sqrt{900} = 10$
4.	Площадь земельного участка согласно сведениям Единого государственного реестра недвижимости ($P_{\text{кад}}$), м ²	900
5.	Оценка расхождения P и $P_{\text{кад}}$ ($P - P_{\text{кад}}$), м ²	-
6.	Предельные минимальный и максимальный размеры земельного участка ($P_{\text{мин}}$ и $P_{\text{макс}}$), м ²	- -
7.	Вид (виды) разрешенного использования	Под огород
7.1.	Дополнительные сведения об использовании земельного участка	-
8.	Кадастровый или иной государственный учетный номер (инвентарный) здания, сооружения, объекта незавершенного строительства, расположенного на земельном участке	47:18:0512001:204
9.	Сведения о земельных участках (землях общего пользования, территории общего пользования), посредством которых обеспечивается доступ	Земли общего пользования
10.	Иные сведения	-
4. Пояснения к сведениям об уточняемом земельном участке с кадастровым номером 47:18:0512001:342 :		
1.	-	

Сведения об уточняемых земельных участках, необходимые для исправления реестровых ошибок в сведениях о местоположении их границ

1. Сведения о характерных точках границ уточняемого земельного участка с кадастровым номером 47:18:0512001:12 :

Система координат МСК 47 зона 3

Зона №3

Обозначение характерных точек границ	Координаты, м				Метод определения координат	Формулы, примененные для расчета средней квадратической погрешности определения координат характерных точек границ (Mt), с подставленными в такие формулы значениями и итоговые (вычисленные) значения Mt, м	Описание закрепления точки
	содержатся в Едином государственном реестре недвижимости		определены в результате выполнения комплексных кадастровых работ				
	X	Y	X	Y			
1	2	3	4	5	6	7	8
						-	
1	384599.42	3240748.90	384603.87	3240746.99	Фотограмметрический метод	Mt = 0.20	-
2	384620.09	3240777.12	384623.03	3240776.25	Фотограмметрический метод	Mt = 0.20	-
3	384630.01	3240796.79	384631.91	3240796.42	Фотограмметрический метод	Mt = 0.20	-
4	384628.28	3240802.35	384629.89	3240801.88	Фотограмметрический метод	Mt = 0.20	-
5	384623.12	3240808.91	384624.40	3240808.16	Фотограмметрический метод	Mt = 0.20	-
6	384618.88	3240811.54	384620.02	3240810.56	Фотограмметрический метод	Mt = 0.20	-
7	384611.66	3240811.36	384612.82	3240810.01	Фотограмметрический метод	Mt = 0.20	-
8	384584.00	3240801.90	384585.70	3240799.11	Фотограмметрический метод	Mt = 0.20	-
9	384596.20	3240750.98	384600.55	3240748.90	Фотограмметрический метод	Mt = 0.20	-
1	384599.42	3240748.90	384603.87	3240746.99	Фотограмметрический метод	Mt = 0.20	-

2. Сведения о частях границ уточняемого земельного участка с кадастровым номером 47:18:0512001:12 :

Обозначение части границ		Горизонтальное проложение (S), м	Описание прохождения части границ	Сведения о согласовании местоположения границ (согласовано/спорное)
от т.	до т.			
1	2	3	4	5
1	2	34.98	-	-
2	3	22.04	-	-
3	4	5.82	-	-
4	5	8.34	-	-
5	6	4.99	-	-
6	7	7.22	-	-
7	8	29.23	-	-
8	9	52.36	-	-
9	1	3.83	-	-

3. Сведения о характеристиках уточняемого земельного участка с кадастровым номером 47:18:0512001:12 :		
№ п/п	Наименование характеристики	Значение характеристики
1	2	3
1.	Адрес земельного участка	-
1.1.	Сведения о местоположении земельного участка (при отсутствии адреса) в структурированном в соответствии с федеральной информационной адресной системой виде	Российская Федерация, Ленинградская область, район Бокситогорский, деревня Большой Остров, дом 23
1.2.	Дополнительные сведения о местоположении земельного участка	-
2.	Площадь земельного участка \pm величина погрешности определения (вычисления) площади ($P \pm \Delta P$), м ²	1680 \pm 14
3.	Формула, примененная для расчета предельной допустимой погрешности определения площади земельного участка, с подставленными значениями и итоговые (вычисленные) значения (ΔP), м ²	$\Delta P = 3.5 * M_t * \sqrt{P} = 3.5 * 0.10 * \sqrt{1680} = 14$
4.	Площадь земельного участка согласно сведениям Единого государственного реестра недвижимости ($P_{\text{кад}}$), м ²	1680
5.	Оценка расхождения P и $P_{\text{кад}}$ ($P - P_{\text{кад}}$), м ²	-
6.	Предельные минимальный и максимальный размеры земельного участка ($P_{\text{мин}}$ и $P_{\text{макс}}$), м ²	600 5000
7.	Кадастровый номер или иной государственный учетный номер (инвентарный) объекта недвижимости, расположенного на земельном участке	47:18:0512001:220
8.	Вид (виды) разрешенного использования	Для ведения личного подсобного хозяйства
8.1.	Дополнительные сведения об использовании земельного участка	-
9.	Сведения о земельных участках (землях общего пользования, территории общего пользования), посредством которых обеспечивается доступ	Земли общего пользования
10.	Иные сведения	-
4. Пояснения к сведениям об уточняемом земельном участке с кадастровым номером 47:18:0512001:12 :		
1.	-	

Сведения об уточняемых земельных участках, необходимые для исправления реестровых ошибок в сведениях о местоположении их границ

1. Сведения о характерных точках границ уточняемого земельного участка с кадастровым номером 47:18:0122001:55 :

Система координат 47.3

Зона №3

Обозначение характерных точек границ	Координаты, м				Метод определения координат	Формулы, примененные для расчета средней квадратической погрешности определения координат характерных точек границ (Mt), с подставленными в такие формулы значениями и итоговые (вычисленные) значения Mt, м	Описание закрепления точки
	содержатся в Едином государственном реестре недвижимости		определены в результате выполнения комплексных кадастровых работ				
	X	Y	X	Y			
1	2	3	4	5	6	7	8
						-	
10	384314.18	3240652.68	384313.44	3240652.57	Фотограмметрический метод	$Mt = 0.20$	иные способы закрепления
11	384333.77	3240655.66	384333.77	3240655.66	Фотограмметрический метод	$Mt = 0.20$	иные способы закрепления
12	384328.89	3240687.84	384328.89	3240687.84	Фотограмметрический метод	$Mt = 0.20$	угол забора (изгороди, ограждения)
13	384331.33	3240688.91	384331.33	3240688.91	Фотограмметрический метод	$Mt = 0.20$	угол забора (изгороди, ограждения)
14	384336.74	3240692.46	384336.74	3240692.46	Фотограмметрический метод	$Mt = 0.20$	угол забора (изгороди, ограждения)
15	384339.42	3240694.47	384339.42	3240694.47	Фотограмметрический метод	$Mt = 0.20$	угол забора (изгороди, ограждения)
16	384343.47	3240700.82	384343.47	3240700.82	Фотограмметрический метод	$Mt = 0.20$	угол забора (изгороди, ограждения)
17	384343.72	3240708.82	384343.72	3240708.82	Фотограмметрический метод	$Mt = 0.20$	угол забора (изгороди, ограждения)
18	384342.62	3240716.34	384342.62	3240716.34	Фотограмметрический метод	$Mt = 0.20$	угол забора (изгороди, ограждения)
19	384311.88	3240707.72	384311.88	3240707.72	Фотограмметрический метод	$Mt = 0.20$	угол забора (изгороди, ограждения)
20	384313.11	3240697.81	384313.11	3240697.81	Фотограмметрический метод	$Mt = 0.20$	угол забора (изгороди, ограждения)
21	384312.93	3240692.21	384312.93	3240692.21	Фотограмметрический метод	$Mt = 0.20$	угол забора (изгороди, ограждения)
22	384313.09	3240687.05	384313.09	3240687.05	Фотограмметрический метод	$Mt = 0.20$	угол забора (изгороди, ограждения)
23	384311.58	3240678.20	384309.98	3240681.27	Фотограмметрический метод	$Mt = 0.20$	иные способы закрепления

1. Сведения о характерных точках границ уточняемого земельного участка с кадастровым номером 47:18:0122001:55 :							
Система координат 47.3							Зона № 3
Обозначение характерных точек границ	Координаты, м				Метод определения координат	Формулы, примененные для расчета средней квадратической погрешности определения координат характерных точек границ (Mt), с подставленными в такие формулы значениями и итоговые (вычисленные) значения Mt, м	Описание закрепления точки
	содержатся в Едином государственном реестре недвижимости		определены в результате выполнения комплексных работ				
	X	Y	X	Y			
1	2	3	4	5	6	7	8
24	384312.28	3240670.72	-	-	-	0.10	иные способы закрепления
10	384314.18	3240652.68	384313.44	3240652.57	Фотограмметрический метод	Mt = 0.20	иные способы закрепления
2. Сведения о частях границ уточняемого земельного участка с кадастровым номером 47:18:0122001:55 :							
Обозначение части границ		Горизонтальное проложение (S), м	Описание прохождения части границ	Сведения о согласовании местоположения границ (согласовано/спорное)			
от т.	до т.						
1	2	3	4	5			
10	11	20.56	-	-			
11	12	32.55	-	-			
12	13	2.66	-	-			
13	14	6.47	-	-			
14	15	3.35	-	-			
15	16	7.53	-	-			
16	17	8.00	-	-			
17	18	7.60	-	-			
18	19	31.93	-	-			
19	20	9.99	-	-			
20	21	5.60	-	-			
21	22	5.16	-	-			
22	23	6.56	-	-			
23	10	28.91	-	-			
3. Сведения о характеристиках уточняемого земельного участка с кадастровым номером 47:18:0122001:55 :							
№ п/п	Наименование характеристики			Значение характеристики			
1	2			3			
1.	Адрес земельного участка			-			
1.1.	Сведения о местоположении земельного участка (при отсутствии адреса) в структурированном в соответствии с федеральной информационной адресной системой виде			Российская Федерация, 187643, Ленинградская область, район Бокситогорский, деревня Большой Остров, дом 11			
1.2.	Дополнительные сведения о местоположении земельного участка			-			

3. Сведения о характеристиках уточняемого земельного участка с кадастровым номером 47:18:0122001:55 :		
№ п/п	Наименование характеристики	Значение характеристики
1	2	3
2.	Площадь земельного участка ± величина погрешности определения (вычисления) площади ($P \pm \Delta P$), м ²	1346 ± 13
3.	Формула, примененная для расчета предельной допустимой погрешности определения площади земельного участка, с подставленными значениями и итоговые (вычисленные) значения (ΔP), м ²	$\Delta P = 3.5 * M_t * \sqrt{P} = 3.5 * 0.10 * \sqrt{1346} = 13$
4.	Площадь земельного участка согласно сведениям Единого государственного реестра недвижимости ($P_{\text{кад}}$), м ²	1310
5.	Оценка расхождения P и $P_{\text{кад}}$ ($P - P_{\text{кад}}$), м ²	36
6.	Предельные минимальный и максимальный размеры земельного участка ($P_{\text{мин}}$ и $P_{\text{макс}}$), м ²	600 2500
7.	Кадастровый номер или иной государственный учетный номер (инвентарный) объекта недвижимости, расположенного на земельном участке	47:18:0512001:226
8.	Вид (виды) разрешенного использования	Индивидуальные жилые дома 1-2 этажа с приусадебными земельными участками
8.1.	Дополнительные сведения об использовании земельного участка	-
9.	Сведения о земельных участках (землях общего пользования, территории общего пользования), посредством которых обеспечивается доступ	Земли общего пользования
10.	Иные сведения	-
4. Пояснения к сведениям об уточняемом земельном участке с кадастровым номером 47:18:0122001:55 :		
1.	-	

Сведения об уточняемых земельных участках, необходимые для исправления реестровых ошибок в сведениях о местоположении их границ

1. Сведения о характерных точках границ уточняемого земельного участка с кадастровым номером 47:18:0512001:137 :

Система координат МСК 47 зона 3

Зона №3

Обозначение характерных точек границ	Координаты, м				Метод определения координат	Формулы, примененные для расчета средней квадратической погрешности определения координат характерных точек границ (Mt), с подставленными в такие формулы значениями и итоговые (вычисленные) значения Mt, м	Описание закрепления точки
	содержатся в Едином государственном реестре недвижимости		определены в результате выполнения комплексных кадастровых работ				
	X	Y	X	Y			
1	2	3	4	5	6	7	8
						-	
25	384893.02	3240919.59	384893.02	3240919.59	Фотограмметрический метод	Mt = 0.20	-
26	384887.09	3240951.46	384887.09	3240951.46	Фотограмметрический метод	Mt = 0.20	-
27	384881.21	3240971.80	384881.31	3240971.84	Фотограмметрический метод	Mt = 0.20	-
28	384861.34	3240966.21	384860.97	3240966.10	Фотограмметрический метод	Mt = 0.20	-
29	384865.62	3240941.23	384867.62	3240931.84	Фотограмметрический метод	Mt = 0.20	-
30	384871.65	3240914.72	384871.62	3240914.81	Фотограмметрический метод	Mt = 0.20	-
25	384893.02	3240919.59	384893.02	3240919.59	Фотограмметрический метод	Mt = 0.20	-

2. Сведения о частях границ уточняемого земельного участка с кадастровым номером 47:18:0512001:137 :

Обозначение части границ		Горизонтальное проложение (S), м	Описание прохождения части границ	Сведения о согласовании местоположения границ (согласовано/спорное)
от т.	до т.			
1	2	3	4	5
25	26	32.42	-	-
26	27	21.18	-	-
27	28	21.13	-	-
28	29	34.90	-	-
29	30	17.49	-	-
30	25	21.93	-	-

3. Сведения о характеристиках уточняемого земельного участка с кадастровым номером 47:18:0512001:137 :

№ п/п	Наименование характеристики	Значение характеристики
1	2	3
1.	Адрес земельного участка	-
1.1.	Сведения о местоположении земельного участка (при отсутствии адреса) в структурированном в соответствии с федеральной информационной адресной системой виде	Российская Федерация, Ленинградская область, район Бокситогорский, деревня Большой Остров, дом 36

3. Сведения о характеристиках уточняемого земельного участка с кадастровым номером 47:18:0512001:137 :		
№ п/п	Наименование характеристики	Значение характеристики
1	2	3
1.2.	Дополнительные сведения о местоположении земельного участка	-
2.	Площадь земельного участка ± величина погрешности определения (вычисления) площади ($P \pm \Delta P$), м2	1183 ± 12
3.	Формула, примененная для расчета предельной допустимой погрешности определения площади земельного участка, с подставленными значениями и итоговые (вычисленные) значения (ΔP), м2	$\Delta P = 3.5 * M_t * \sqrt{P} = 3.5 * 0.10 * \sqrt{1183} = 12$
4.	Площадь земельного участка согласно сведениям Единого государственного реестра недвижимости ($P_{\text{кад}}$), м2	1180
5.	Оценка расхождения P и $P_{\text{кад}}$ ($P - P_{\text{кад}}$), м2	3
6.	Предельные минимальный и максимальный размеры земельного участка ($R_{\text{мин}}$ и $R_{\text{макс}}$), м2	600 2500
7.	Кадастровый номер или иной государственный учетный номер (инвентарный) объекта недвижимости, расположенного на земельном участке	47:18:0512001:227
8.	Вид (виды) разрешенного использования	Для использования в целях эксплуатации индивидуального жилого дома
8.1.	Дополнительные сведения об использовании земельного участка	-
9.	Сведения о земельных участках (землях общего пользования, территории общего пользования), посредством которых обеспечивается доступ	Земли общего пользования
10.	Иные сведения	-
4. Пояснения к сведениям об уточняемом земельном участке с кадастровым номером 47:18:0512001:137 :		
1.	-	

Сведения об уточняемых земельных участках, необходимые для исправления реестровых ошибок в сведениях о местоположении их границ

1. Сведения о характерных точках границ уточняемого земельного участка с кадастровым номером 47:18:0512001:154 :

Система координат МСК 47 зона 3

Зона №3

Обозначение характерных точек границ	Координаты, м				Метод определения координат	Формулы, примененные для расчета средней квадратической погрешности определения координат характерных точек границ (Mt), с подставленными в такие формулы значениями и итоговые (вычисленные) значения Mt, м	Описание закрепления точки
	содержатся в Едином государственном реестре недвижимости		определены в результате выполнения комплексных кадастровых работ				
	X	Y	X	Y			
1	2	3	4	5	6	7	8
						-	
31	384738.63	3240857.78	384738.63	3240857.78	Фотограмметрический метод	Mt = 0.20	-
32	384743.47	3240842.65	384743.47	3240842.65	Фотограмметрический метод	Mt = 0.20	-
33	384754.34	3240811.62	384754.34	3240811.62	Фотограмметрический метод	Mt = 0.20	-
34	384770.79	3240772.53	384770.79	3240772.53	Фотограмметрический метод	Mt = 0.20	-
35	384788.65	3240777.58	384788.65	3240777.58	Фотограмметрический метод	Mt = 0.20	-
36	384772.15	3240820.86	-	-	-	0.01	-
37	384766.65	3240835.92	384766.65	3240835.92	Фотограмметрический метод	Mt = 0.20	-
38	384764.27	3240850.75	384765.13	3240850.54	Фотограмметрический метод	Mt = 0.20	-
39	384766.40	3240852.71	384766.40	3240852.71	Фотограмметрический метод	Mt = 0.20	-
40	384762.46	3240866.45	384762.04	3240867.81	Фотограмметрический метод	Mt = 0.20	-
41	384752.52	3240863.73	384752.52	3240863.73	Фотограмметрический метод	Mt = 0.20	-
31	384738.63	3240857.78	384738.63	3240857.78	Фотограмметрический метод	Mt = 0.20	-

2. Сведения о частях границ уточняемого земельного участка с кадастровым номером 47:18:0512001:154 :

Обозначение части границ		Горизонтальное проложение (S), м	Описание прохождения части границ	Сведения о согласовании местоположения границ (согласовано/спорное)
от т.	до т.			
1	2	3	4	5
31	32	15.89	-	-
32	33	32.88	-	-
33	34	42.41	-	-
34	35	18.56	-	-
35	37	62.35	-	-
37	38	14.70	-	-
38	39	2.51	-	-
39	40	15.72	-	-

2. Сведения о частях границ уточняемого земельного участка с кадастровым номером 47:18:0512001:154 :				
Обозначение части границ		Горизонтальное проложение (S), м	Описание прохождения части границ	Сведения о согласовании местоположения границ (согласовано/спорное)
от т.	до т.			
1	2	3	4	5
40	41	10.36	-	-
41	31	15.11	-	-
3. Сведения о характеристиках уточняемого земельного участка с кадастровым номером 47:18:0512001:154 :				
№ п/п	Наименование характеристики		Значение характеристики	
1	2		3	
1.	Адрес земельного участка		-	
1.1.	Сведения о местоположении земельного участка (при отсутствии адреса) в структурированном в соответствии с федеральной информационной адресной системой виде		Российская Федерация, 187643, Ленинградская область, район Бокситогорский, деревня Большой Остров, дом 33	
1.2.	Дополнительные сведения о местоположении земельного участка		-	
2.	Площадь земельного участка ± величина погрешности определения (вычисления) площади (P ± ΔP), м2		1919 ± 15	
3.	Формула, примененная для расчета предельной допустимой погрешности определения площади земельного участка, с подставленными значениями и итоговые (вычисленные) значения (ΔP), м2		$\Delta P = 3.5 * M_t * \sqrt{P} = 3.5 * 0.10 * \sqrt{1919} = 15$	
4.	Площадь земельного участка согласно сведениям Единого государственного реестра недвижимости (P _{кад}), м2		1900	
5.	Оценка расхождения P и P _{кад} (P - P _{кад}), м2		19	
6.	Предельные минимальный и максимальный размеры земельного участка (P _{мин} и P _{макс}), м2		600 2500	
7.	Кадастровый номер или иной государственный учетный номер (инвентарный) объекта недвижимости, расположенного на земельном участке		47:18:0512001:207	
8.	Вид (виды) разрешенного использования		Для использования в целях эксплуатации индивидуального жилого дома	
8.1.	Дополнительные сведения об использовании земельного участка		-	
9.	Сведения о земельных участках (землях общего пользования, территории общего пользования), посредством которых обеспечивается доступ		Земли общего пользования	
10.	Иные сведения		-	
4. Пояснения к сведениям об уточняемом земельном участке с кадастровым номером 47:18:0512001:154 :				
1.	-			

Сведения об уточняемых земельных участках, необходимые для исправления реестровых ошибок в сведениях о местоположении их границ

1. Сведения о характерных точках границ уточняемого земельного участка с кадастровым номером 47:18:0512001:155 :

Система координат МСК 47 зона 3

Зона №3

Обозначение характерных точек границ	Координаты, м				Метод определения координат	Формулы, примененные для расчета средней квадратической погрешности определения координат характерных точек границ (Mt), с подставленными в такие формулы значениями и итоговые (вычисленные) значения Mt, м	Описание закрепления точки
	содержатся в Едином государственном реестре недвижимости		определены в результате выполнения комплексных кадастровых работ				
	X	Y	X	Y			
1	2	3	4	5	6	7	8
						-	
42	385072.69	3240944.75	385072.69	3240944.75	Фотограмметрический метод	$Mt = 0.20$	-
43	385056.74	3240977.98	385056.74	3240977.98	Фотограмметрический метод	$Mt = 0.20$	-
44	385067.10	3240980.88	385069.30	3240982.37	Фотограмметрический метод	$Mt = 0.20$	-
45	385061.43	3241008.00	385062.45	3241006.65	Фотограмметрический метод	$Mt = 0.20$	-
46	385055.94	3241007.06	385058.29	3241005.65	Фотограмметрический метод	$Mt = 0.20$	-
47	385034.85	3240997.65	385052.89	3241007.29	Фотограмметрический метод	$Mt = 0.20$	-
48	385038.35	3240995.15	-	-	-	0.10	Временный межевой знак
49	385037.35	3240992.15	-	-	-	0.10	Временный межевой знак
50	385032.35	3240993.65	-	-	-	0.10	Временный межевой знак
51	385031.40	3240995.62	-	-	-	0.10	Временный межевой знак
52	385025.96	3240992.42	385026.48	3240991.46	Фотограмметрический метод	$Mt = 0.20$	-
53	385032.55	3240980.29	385038.27	3240970.14	Фотограмметрический метод	$Mt = 0.20$	-
54	385033.85	3240980.64	-	-	-	0.10	Временный межевой знак
55	385056.07	3240934.54	385055.32	3240934.09	Фотограмметрический метод	$Mt = 0.20$	-
42	385072.69	3240944.75	385072.69	3240944.75	Фотограмметрический метод	$Mt = 0.20$	-

2. Сведения о частях границ уточняемого земельного участка с кадастровым номером 47:18:0512001:155 :				
Обозначение части границ		Горизонтальное проложение (S), м	Описание прохождения части границ	Сведения о согласовании местоположения границ (согласовано/спорное)
от т.	до т.			
1	2	3	4	5
42	43	36.86	-	-
43	44	13.31	-	-
44	45	25.23	-	-
45	46	4.28	-	-
46	47	5.64	-	-
47	52	30.79	-	-
52	53	24.36	-	-
53	55	39.88	-	-
55	42	20.38	-	-
3. Сведения о характеристиках уточняемого земельного участка с кадастровым номером 47:18:0512001:155 :				
№ п/п	Наименование характеристики		Значение характеристики	
1	2		3	
1.	Адрес земельного участка		-	
1.1.	Сведения о местоположении земельного участка (при отсутствии адреса) в структурированном в соответствии с федеральной информационной адресной системой виде		Российская Федерация, Ленинградская область, район Бокситогорский, деревня Большой Остров, дом 49	
1.2.	Дополнительные сведения о местоположении земельного участка		-	
2.	Площадь земельного участка ± величина погрешности определения (вычисления) площади (P ± ΔP), м ²		1734 ± 15	
3.	Формула, примененная для расчета предельной допустимой погрешности определения площади земельного участка, с подставленными значениями и итоговые (вычисленные) значения (ΔP), м ²		$\Delta P = 3.5 * M_t * \sqrt{P} = 3.5 * 0.10 * \sqrt{1734} = 15$	
4.	Площадь земельного участка согласно сведениям Единого государственного реестра недвижимости (P _{кад}), м ²		1650	
5.	Оценка расхождения P и P _{кад} (P - P _{кад}), м ²		84	
6.	Предельные минимальный и максимальный размеры земельного участка (P _{мин} и P _{макс}), м ²		600 5000	
7.	Кадастровый номер или иной государственный учетный номер (инвентарный) объекта недвижимости, расположенного на земельном участке		47:18:0512001:206	
8.	Вид (виды) разрешенного использования		Для ведения личного подсобного хозяйства	
8.1.	Дополнительные сведения об использовании земельного участка		-	
9.	Сведения о земельных участках (землях общего пользования, территории общего пользования), посредством которых обеспечивается доступ		Земли общего пользования	
10.	Иные сведения		-	
4. Пояснения к сведениям об уточняемом земельном участке с кадастровым номером 47:18:0512001:155 :				
1.	-			

Сведения об уточняемых земельных участках, необходимые для исправления реестровых ошибок в сведениях о местоположении их границ

1. Сведения о характерных точках границ уточняемого земельного участка с кадастровым номером 47:18:0512001:170 :

Система координат МСК 47 зона 3

Зона №3

Обозначение характерных точек границ	Координаты, м				Метод определения координат	Формулы, примененные для расчета средней квадратической погрешности определения координат характерных точек границ (Mt), с подставленными в такие формулы значениями и итоговые (вычисленные) значения Mt, м	Описание закрепления точки
	содержатся в Едином государственном реестре недвижимости		определены в результате выполнения комплексных кадастровых работ				
	X	Y	X	Y			
1	2	3	4	5	6	7	8
						-	
56	384765.86	3240988.65	384766.08	3240987.70	Фотограмметрический метод	Mt = 0.20	-
57	384759.11	3241006.24	384759.11	3241006.24	Фотограмметрический метод	Mt = 0.20	-
58	384750.37	3241034.25	384750.37	3241034.25	Фотограмметрический метод	Mt = 0.20	-
59	384745.77	3241033.60	384745.77	3241033.60	Фотограмметрический метод	Mt = 0.20	-
60	384745.51	3241035.92	384745.51	3241035.92	Фотограмметрический метод	Mt = 0.20	-
61	384749.65	3241036.55	384749.65	3241036.55	Фотограмметрический метод	Mt = 0.20	-
62	384746.70	3241046.45	384746.70	3241046.45	Фотограмметрический метод	Mt = 0.20	-
н73У	-	-	384744.62	3241045.77	Фотограмметрический метод	0.20	-
63	384727.54	3241040.22	384727.54	3241040.22	Фотограмметрический метод	Mt = 0.20	-
64	384747.80	3240980.30	384747.96	3240979.90	Фотограмметрический метод	Mt = 0.20	-
56	384765.86	3240988.65	384766.08	3240987.70	Фотограмметрический метод	Mt = 0.20	-

2. Сведения о частях границ уточняемого земельного участка с кадастровым номером 47:18:0512001:170 :

Обозначение части границ		Горизонтальное проложение (S), м	Описание прохождения части границ	Сведения о согласовании местоположения границ (согласовано/спорное)
от т.	до т.			
1	2	3	4	5
56	57	19.81	-	-
57	58	29.34	-	-
58	59	4.65	-	-
59	60	2.33	-	-
60	61	4.19	-	-
61	62	10.33	-	-
62	н73У	2.19	-	-
н73У	63	17.96	-	-
63	64	63.68	-	-

2. Сведения о частях границ уточняемого земельного участка с кадастровым номером 47:18:0512001:170 :				
Обозначение части границ		Горизонтальное проложение (S), м	Описание прохождения части границ	Сведения о согласовании местоположения границ (согласовано/спорное)
от т.	до т.			
1	2	3	4	5
64	56	19.73	-	-
3. Сведения о характеристиках уточняемого земельного участка с кадастровым номером 47:18:0512001:170 :				
№ п/п	Наименование характеристики		Значение характеристики	
1	2		3	
1.	Адрес земельного участка		-	
1.1.	Сведения о местоположении земельного участка (при отсутствии адреса) в структурированном в соответствии с федеральной информационной адресной системой виде		Российская Федерация, Ленинградская область, район Бокситогорский, деревня Большой Остров	
1.2.	Дополнительные сведения о местоположении земельного участка		-	
2.	Площадь земельного участка ± величина погрешности определения (вычисления) площади ($P \pm \Delta P$), м ²		1212 ± 12	
3.	Формула, примененная для расчета предельной допустимой погрешности определения площади земельного участка, с подставленными значениями и итоговые (вычисленные) значения (ΔP), м ²		$\Delta P = 3.5 * M_t * \sqrt{P} = 3.5 * 0,1 * \sqrt{1212} = 12$	
4.	Площадь земельного участка согласно сведениям Единого государственного реестра недвижимости (P _{кад}), м ²		1200	
5.	Оценка расхождения P и P _{кад} (P - P _{кад}), м ²		12	
6.	Предельные минимальный и максимальный размеры земельного участка (P _{мин} и P _{макс}), м ²		600 5000	
7.	Кадастровый номер или иной государственный учетный номер (инвентарный) объекта недвижимости, расположенного на земельном участке		-	
8.	Вид (виды) разрешенного использования		Для ведения личного подсобного хозяйства	
8.1.	Дополнительные сведения об использовании земельного участка		-	
9.	Сведения о земельных участках (землях общего пользования, территории общего пользования), посредством которых обеспечивается доступ		Земли общего пользования	
10.	Иные сведения		-	
4. Пояснения к сведениям об уточняемом земельном участке с кадастровым номером 47:18:0512001:170 :				
1.	-			

Сведения об уточняемых земельных участках, необходимые для исправления реестровых ошибок в сведениях о местоположении их границ

1. Сведения о характерных точках границ уточняемого земельного участка с кадастровым номером 47:18:0512001:171 :

Система координат МСК 47 зона 3

Зона №3

Обозначение характерных точек границ	Координаты, м				Метод определения координат	Формулы, примененные для расчета средней квадратической погрешности определения координат характерных точек границ (Mt), с подставленными в такие формулы значениями и итоговые (вычисленные) значения Mt, м	Описание закрепления точки
	содержатся в Едином государственном реестре недвижимости		определены в результате выполнения комплексных кадастровых работ				
	X	Y	X	Y			
1	2	3	4	5	6	7	8
						-	
65	384747.67	3240872.20	384747.67	3240872.20	Фотограмметрический метод	Mt = 0.20	-
66	384778.13	3240881.44	384778.13	3240881.44	Фотограмметрический метод	Mt = 0.20	-
н74У	-	-	384777.81	3240883.54	Фотограмметрический метод	Mt = 0.20	-
н75У	-	-	384760.50	3240928.88	Фотограмметрический метод	Mt = 0.20	-
67	384742.24	3240973.00	384742.48	3240972.69	Фотограмметрический метод	Mt = 0.20	-
68	384726.17	3240968.50	384726.17	3240968.50	Фотограмметрический метод	Mt = 0.20	-
69	384720.44	3240952.50	384720.44	3240952.50	Фотограмметрический метод	Mt = 0.20	-
65	384747.67	3240872.20	384747.67	3240872.20	Фотограмметрический метод	Mt = 0.20	-

2. Сведения о частях границ уточняемого земельного участка с кадастровым номером 47:18:0512001:171 :

Обозначение части границ		Горизонтальное проложение (S), м	Описание прохождения части границ	Сведения о согласовании местоположения границ (согласовано/спорное)
от т.	до т.			
1	2	3	4	5
65	66	31.83	-	-
66	н74У	2.12	-	-
н74У	н75У	48.53	-	-
н75У	67	47.37	-	-
67	68	16.84	-	-
68	69	17.00	-	-
69	65	84.79	-	-

3. Сведения о характеристиках уточняемого земельного участка с кадастровым номером 47:18:0512001:171 :

№ п/п	Наименование характеристики	Значение характеристики
1	2	3
1.	Адрес земельного участка	-

3. Сведения о характеристиках уточняемого земельного участка с кадастровым номером 47:18:0512001:171 :		
№ п/п	Наименование характеристики	Значение характеристики
1	2	3
1.1.	Сведения о местоположении земельного участка (при отсутствии адреса) в структурированном в соответствии с федеральной информационной адресной системой виде	Российская Федерация, Ленинградская область, район Бокситогорский, деревня Большой Остров, дом 28
1.2.	Дополнительные сведения о местоположении земельного участка	-
2.	Площадь земельного участка ± величина погрешности определения (вычисления) площади ($P \pm \Delta P$), м ²	2885 ± 19
3.	Формула, примененная для расчета предельной допустимой погрешности определения площади земельного участка, с подставленными значениями и итоговые (вычисленные) значения (ΔP), м ²	$\Delta P = 3.5 * M_t * \sqrt{P} = 3.5 * 0.10 * \sqrt{2885} = 19$
4.	Площадь земельного участка согласно сведениям Единого государственного реестра недвижимости ($P_{\text{кад}}$), м ²	2830
5.	Оценка расхождения P и $P_{\text{кад}}$ ($P - P_{\text{кад}}$), м ²	55
6.	Предельные минимальный и максимальный размеры земельного участка ($P_{\text{мин}}$ и $P_{\text{макс}}$), м ²	600 5000
7.	Кадастровый номер или иной государственный учетный номер (инвентарный) объекта недвижимости, расположенного на земельном участке	47:18:0512001:216
8.	Вид (виды) разрешенного использования	Под личное подсобное хозяйство
8.1.	Дополнительные сведения об использовании земельного участка	-
9.	Сведения о земельных участках (землях общего пользования, территории общего пользования), посредством которых обеспечивается доступ	Земли общего пользования
10.	Иные сведения	-
4. Пояснения к сведениям об уточняемом земельном участке с кадастровым номером 47:18:0512001:171 :		
1.	-	

Сведения об уточняемых земельных участках, необходимые для исправления реестровых ошибок в сведениях о местоположении их границ

1. Сведения о характерных точках границ уточняемого земельного участка с кадастровым номером 47:18:0512001:174 :

Система координат МСК 47 зона 3					Зона №3		
Обозначение характерных точек границ	Координаты, м				Метод определения координат	Формулы, примененные для расчета средней квадратической погрешности определения координат характерных точек границ (Mt), с подставленными в такие формулы значениями и итоговые (вычисленные) значения Mt, м	Описание закрепления точки
	содержатся в Едином государственном реестре недвижимости		определены в результате выполнения комплексных кадастровых работ				
	X	Y	X	Y			
1	2	3	4	5	6	7	8
						-	
70	384109.83	3240723.13	384109.83	3240723.13	Фотограмметрический метод	$Mt = 0.20$	-
71	384089.94	3240776.00	384091.40	3240772.11	Фотограмметрический метод	$Mt = 0.20$	-
72	384062.50	3240770.00	384062.00	3240770.00	Фотограмметрический метод	$Mt = 0.20$	-
73	384082.25	3240716.00	384079.24	3240715.16	Фотограмметрический метод	$Mt = 0.20$	-
70	384109.83	3240723.13	384109.83	3240723.13	Фотограмметрический метод	$Mt = 0.20$	-

2. Сведения о частях границ уточняемого земельного участка с кадастровым номером 47:18:0512001:174 :

Обозначение части границ		Горизонтальное проложение (S), м	Описание прохождения части границ	Сведения о согласовании местоположения границ (согласовано/спорное)
от т.	до т.			
1	2	3	4	5
70	71	52.33	-	-
71	72	29.48	-	-
72	73	57.49	-	-
73	70	31.61	-	-

3. Сведения о характеристиках уточняемого земельного участка с кадастровым номером 47:18:0512001:174 :

№ п/п	Наименование характеристики	Значение характеристики
1	2	3
1.	Адрес земельного участка	-
1.1.	Сведения о местоположении земельного участка (при отсутствии адреса) в структурированном в соответствии с федеральной информационной адресной системой виде	Российская Федерация, Ленинградская область, район Бокситогорский, деревня Большой Остров
1.2.	Дополнительные сведения о местоположении земельного участка	-
2.	Площадь земельного участка ± величина погрешности определения (вычисления) площади ($P \pm \Delta P$), м ²	1647 ± 14
3.	Формула, примененная для расчета предельной допустимой погрешности определения площади земельного участка, с подставленными значениями и итоговые (вычисленные) значения (ΔP), м ²	$\Delta P = 3.5 * Mt * \sqrt{P} = 3.5 * 0.10 * \sqrt{1647} = 14$

3. Сведения о характеристиках уточняемого земельного участка с кадастровым номером 47:18:0512001:174 :

№ п/п	Наименование характеристики	Значение характеристики
1	2	3
4.	Площадь земельного участка согласно сведениям Единого государственного реестра недвижимости (Ркад), м2	1600
5.	Оценка расхождения Р и Ркад (Р - Ркад), м2	47
6.	Предельные минимальный и максимальный размеры земельного участка (Рмин и Рмакс), м2	600 5000
7.	Кадастровый номер или иной государственный учетный номер (инвентарный) объекта недвижимости, расположенного на земельном участке	-
8.	Вид (виды) разрешенного использования	Для ведения личного подсобного хозяйства (приусадебный участок)
8.1.	Дополнительные сведения об использовании земельного участка	-
9.	Сведения о земельных участках (землях общего пользования, территории общего пользования), посредством которых обеспечивается доступ	Земли общего пользования
10.	Иные сведения	-

4. Пояснения к сведениям об уточняемом земельном участке с кадастровым номером 47:18:0512001:174 :

1.	-
----	---

Сведения об уточняемых земельных участках, необходимые для исправления реестровых ошибок в сведениях о местоположении их границ

1. Сведения о характерных точках границ уточняемого земельного участка с кадастровым номером 47:18:0512001:295 :

Система координат МСК 47 зона 3

Зона №3

Обозначение характерных точек границ	Координаты, м				Метод определения координат	Формулы, примененные для расчета средней квадратической погрешности определения координат характерных точек границ (Mt), с подставленными в такие формулы значениями и итоговые (вычисленные) значения Mt, м	Описание закрепления точки
	содержатся в Едином государственном реестре недвижимости		определены в результате выполнения комплексных кадастровых работ				
	X	Y	X	Y			
1	2	3	4	5	6	7	8
						-	
74	384996.94	3240984.72	384997.60	3240984.02	Фотограмметрический метод	Mt = 0.20	-
75	384994.97	3240987.91	384994.97	3240987.91	Фотограмметрический метод	Mt = 0.20	-
76	384985.92	3241006.99	384985.92	3241006.99	Фотограмметрический метод	Mt = 0.20	-
77	384967.94	3241047.45	384967.94	3241047.45	Фотограмметрический метод	Mt = 0.20	-
78	384947.27	3241036.15	384947.27	3241036.15	Фотограмметрический метод	Mt = 0.20	-
79	384967.06	3240985.43	384967.06	3240985.43	Фотограмметрический метод	Mt = 0.20	-
80	384974.12	3240985.72	384974.12	3240985.72	Фотограмметрический метод	Mt = 0.20	-
81	384976.93	3240978.37	384976.93	3240978.37	Фотограмметрический метод	Mt = 0.20	-
82	384980.87	3240972.76	384980.87	3240972.76	Фотограмметрический метод	Mt = 0.20	-
74	384996.94	3240984.72	384997.60	3240984.02	Фотограмметрический метод	Mt = 0.20	-

2. Сведения о частях границ уточняемого земельного участка с кадастровым номером 47:18:0512001:295 :

Обозначение части границ		Горизонтальное проложение (S), м	Описание прохождения части границ	Сведения о согласовании местоположения границ (согласовано/спорное)
от т.	до т.			
1	2	3	4	5
74	75	4.70	-	-
75	76	21.12	-	-
76	77	44.28	-	-
77	78	23.56	-	-
78	79	54.44	-	-
79	80	7.07	-	-
80	81	7.87	-	-
81	82	6.86	-	-
82	74	20.17	-	-

3. Сведения о характеристиках уточняемого земельного участка с кадастровым номером 47:18:0512001:295 :		
№ п/п	Наименование характеристики	Значение характеристики
1	2	3
1.	Адрес земельного участка	-
1.1.	Сведения о местоположении земельного участка (при отсутствии адреса) в структурированном в соответствии с федеральной информационной адресной системой виде	Российская Федерация, Ленинградская область, район Бокситогорский, деревня Большой Остров
1.2.	Дополнительные сведения о местоположении земельного участка	-
2.	Площадь земельного участка \pm величина погрешности определения (вычисления) площади ($P \pm \Delta P$), м ²	1690 \pm 14
3.	Формула, примененная для расчета предельной допустимой погрешности определения площади земельного участка, с подставленными значениями и итоговые (вычисленные) значения (ΔP), м ²	$\Delta P = 3.5 * M_t * \sqrt{P} = 3.5 * 0.10 * \sqrt{1690} = 14$
4.	Площадь земельного участка согласно сведениям Единого государственного реестра недвижимости ($P_{\text{кад}}$), м ²	1680
5.	Оценка расхождения P и $P_{\text{кад}}$ ($P - P_{\text{кад}}$), м ²	10
6.	Предельные минимальный и максимальный размеры земельного участка ($P_{\text{мин}}$ и $P_{\text{макс}}$), м ²	600 5000
7.	Кадастровый номер или иной государственный учетный номер (инвентарный) объекта недвижимости, расположенного на земельном участке	47:18:0512001:574
8.	Вид (виды) разрешенного использования	Для ведения личного подсобного хозяйства
8.1.	Дополнительные сведения об использовании земельного участка	-
9.	Сведения о земельных участках (землях общего пользования, территории общего пользования), посредством которых обеспечивается доступ	Земли общего пользования
10.	Иные сведения	-
4. Пояснения к сведениям об уточняемом земельном участке с кадастровым номером 47:18:0512001:295 :		
1.	-	

Сведения об уточняемых земельных участках, необходимые для исправления реестровых ошибок в сведениях о местоположении их границ

1. Сведения о характерных точках границ уточняемого земельного участка с кадастровым номером 47:18:0512001:298 :

Система координат МСК 47 зона 3					Зона №3		
Обозначение характерных точек границ	Координаты, м				Метод определения координат	Формулы, примененные для расчета средней квадратической погрешности определения координат характерных точек границ (Mt), с подставленными в такие формулы значениями и итоговые (вычисленные) значения Mt, м	Описание закрепления точки
	содержатся в Едином государственном реестре недвижимости		определены в результате выполнения комплексных кадастровых работ				
	X	Y	X	Y			
1	2	3	4	5	6	7	8
						-	
83	384593.25	3240732.50	384594.01	3240729.94	Фотограмметрический метод	$Mt = 0.20$	Закрепление отсутствует
84	384576.34	3240798.89	384577.10	3240796.33	Фотограмметрический метод	$Mt = 0.20$	Закрепление отсутствует
85	384545.05	3240789.45	384545.81	3240786.89	Фотограмметрический метод	$Mt = 0.20$	Закрепление отсутствует
86	384553.36	3240761.56	384553.36	3240761.56	Фотограмметрический метод	$Mt = 0.20$	Закрепление отсутствует
н76У	-	-	384554.12	3240759.00	Фотограмметрический метод	$Mt = 0.20$	Закрепление отсутствует
87	384571.40	3240768.50	384572.16	3240765.94	Фотограмметрический метод	$Mt = 0.20$	Закрепление отсутствует
88	384582.56	3240727.51	384583.32	3240724.95	Фотограмметрический метод	$Mt = 0.20$	Закрепление отсутствует
83	384593.25	3240732.50	384594.01	3240729.94	Фотограмметрический метод	$Mt = 0.20$	Закрепление отсутствует

2. Сведения о частях границ уточняемого земельного участка с кадастровым номером 47:18:0512001:298 :

Обозначение части границ		Горизонтальное проложение (S), м	Описание прохождения части границ	Сведения о согласовании местоположения границ (согласовано/спорное)
от т.	до т.			
1	2	3	4	5
83	84	68.51	-	-
84	85	32.68	-	-
85	86	26.43	-	-
86	н76У	2.67	-	-
н76У	87	19.33	-	-
87	88	42.48	-	-
88	83	11.80	-	-

3. Сведения о характеристиках уточняемого земельного участка с кадастровым номером 47:18:0512001:298 :

№ п/п	Наименование характеристики	Значение характеристики
1	2	3
1.	Адрес земельного участка	-

3. Сведения о характеристиках уточняемого земельного участка с кадастровым номером 47:18:0512001:298 :		
№ п/п	Наименование характеристики	Значение характеристики
1	2	3
1.1.	Сведения о местоположении земельного участка (при отсутствии адреса) в структурированном в соответствии с федеральной информационной адресной системой виде	Российская Федерация, Ленинградская область, район Бокситогорский, деревня Большой Остров, дом 21
1.2.	Дополнительные сведения о местоположении земельного участка	-
2.	Площадь земельного участка ± величина погрешности определения (вычисления) площади ($P \pm \Delta P$), м ²	1400 ± 13
3.	Формула, примененная для расчета предельной допустимой погрешности определения площади земельного участка, с подставленными значениями и итоговые (вычисленные) значения (ΔP), м ²	$\Delta P = 3.5 * M_t * \sqrt{P} = 3.5 * 0.10 * \sqrt{1400} = 13$
4.	Площадь земельного участка согласно сведениям Единого государственного реестра недвижимости ($P_{\text{кад}}$), м ²	1400
5.	Оценка расхождения P и $P_{\text{кад}}$ ($P - P_{\text{кад}}$), м ²	-
6.	Предельные минимальный и максимальный размеры земельного участка ($P_{\text{мин}}$ и $P_{\text{макс}}$), м ²	600 5000
7.	Кадастровый номер или иной государственный учетный номер (инвентарный) объекта недвижимости, расположенного на земельном участке	47:18:0512001:190
8.	Вид (виды) разрешенного использования	Для ведения личного подсобного хозяйства
8.1.	Дополнительные сведения об использовании земельного участка	-
9.	Сведения о земельных участках (землях общего пользования, территории общего пользования), посредством которых обеспечивается доступ	Земли общего пользования
10.	Иные сведения	-
4. Пояснения к сведениям об уточняемом земельном участке с кадастровым номером 47:18:0512001:298 :		
1.	-	

Сведения об уточняемых земельных участках, необходимые для исправления реестровых ошибок в сведениях о местоположении их границ

1. Сведения о характерных точках границ уточняемого земельного участка с кадастровым номером 47:18:0512001:299 :

Система координат МСК 47 зона 3

Зона №3

Обозначение характерных точек границ	Координаты, м				Метод определения координат	Формулы, примененные для расчета средней квадратической погрешности определения координат характерных точек границ (Mt), с подставленными в такие формулы значениями и итоговые (вычисленные) значения Mt, м	Описание закрепления точки
	содержатся в Едином государственном реестре недвижимости		определены в результате выполнения комплексных кадастровых работ				
	X	Y	X	Y			
1	2	3	4	5	6	7	8
						-	
89	385019.17	3240893.03	385019.17	3240893.03	Фотограмметрический метод	Mt = 0.20	-
90	384997.98	3240941.54	384997.98	3240941.54	Фотограмметрический метод	Mt = 0.20	-
91	384994.89	3240940.14	384995.31	3240940.33	Фотограмметрический метод	Mt = 0.20	-
92	384984.89	3240963.08	384984.89	3240963.08	Фотограмметрический метод	Mt = 0.20	-
93	384963.83	3240949.71	384963.83	3240949.71	Фотограмметрический метод	Mt = 0.20	-
94	384973.85	3240930.75	384974.00	3240926.50	Фотограмметрический метод	Mt = 0.20	-
95	384989.68	3240937.72	384990.30	3240935.23	Фотограмметрический метод	Mt = 0.20	-
96	385011.10	3240889.24	385010.75	3240889.06	Фотограмметрический метод	Mt = 0.20	-
89	385019.17	3240893.03	385019.17	3240893.03	Фотограмметрический метод	Mt = 0.20	-

2. Сведения о частях границ уточняемого земельного участка с кадастровым номером 47:18:0512001:299 :

Обозначение части границ		Горизонтальное проложение (S), м	Описание прохождения части границ	Сведения о согласовании местоположения границ (согласовано/спорное)
от т.	до т.			
1	2	3	4	5
89	90	52.94	-	-
90	91	2.93	-	-
91	92	25.02	-	-
92	93	24.95	-	-
93	94	25.34	-	-
94	95	18.49	-	-
95	96	50.50	-	-
96	89	9.31	-	-

3. Сведения о характеристиках уточняемого земельного участка с кадастровым номером 47:18:0512001:299 :		
№ п/п	Наименование характеристики	Значение характеристики
1	2	3
1.	Адрес земельного участка	-
1.1.	Сведения о местоположении земельного участка (при отсутствии адреса) в структурированном в соответствии с федеральной информационной адресной системой виде	Российская Федерация, Ленинградская область, район Бокситогорский, деревня Большой Остров, дом 45
1.2.	Дополнительные сведения о местоположении земельного участка	-
2.	Площадь земельного участка \pm величина погрешности определения (вычисления) площади ($P \pm \Delta P$), м ²	1138 \pm 12
3.	Формула, примененная для расчета предельной допустимой погрешности определения площади земельного участка, с подставленными значениями и итоговые (вычисленные) значения (ΔP), м ²	$\Delta P = 3.5 * M_t * \sqrt{P} = 3.5 * 0.10 * \sqrt{1138} = 12$
4.	Площадь земельного участка согласно сведениям Единого государственного реестра недвижимости ($P_{\text{кад}}$), м ²	1034
5.	Оценка расхождения P и $P_{\text{кад}}$ ($P - P_{\text{кад}}$), м ²	104
6.	Предельные минимальный и максимальный размеры земельного участка ($P_{\text{мин}}$ и $P_{\text{макс}}$), м ²	600 5000
7.	Кадастровый номер или иной государственный учетный номер (инвентарный) объекта недвижимости, расположенного на земельном участке	47:18:0512001:232
8.	Вид (виды) разрешенного использования	Для ведения личного подсобного хозяйства
8.1.	Дополнительные сведения об использовании земельного участка	-
9.	Сведения о земельных участках (землях общего пользования, территории общего пользования), посредством которых обеспечивается доступ	Земли общего пользования
10.	Иные сведения	-
4. Пояснения к сведениям об уточняемом земельном участке с кадастровым номером 47:18:0512001:299 :		
1.	-	

Сведения об уточняемых земельных участках, необходимые для исправления реестровых ошибок в сведениях о местоположении их границ

1. Сведения о характерных точках границ уточняемого земельного участка с кадастровым номером 47:18:0512001:321 :

Система координат МСК 47 зона 3

Зона №3

Обозначение характерных точек границ	Координаты, м				Метод определения координат	Формулы, примененные для расчета средней квадратической погрешности определения координат характерных точек границ (Mt), с подставленными в такие формулы значениями и итоговые (вычисленные) значения Mt, м	Описание закрепления точки
	содержатся в Едином государственном реестре недвижимости		определены в результате выполнения комплексных кадастровых работ				
	X	Y	X	Y			
1	2	3	4	5	6	7	8
						-	
97	385047.06	3240903.68	385047.06	3240903.68	Фотограмметрический метод	$Mt = 0.20$	-
98	385060.47	3240923.20	385060.47	3240923.20	Фотограмметрический метод	$Mt = 0.20$	-
99	385038.27	3240970.14	385038.27	3240970.14	Фотограмметрический метод	$Mt = 0.20$	-
53	385032.55	3240980.29	385032.55	3240980.29	Фотограмметрический метод	$Mt = 0.20$	-
100	385026.48	3240991.46	385026.48	3240991.46	Фотограмметрический метод	$Mt = 0.20$	угол забора (изгороди, ограждения)
101	385006.03	3240978.10	385006.03	3240978.10	Фотограмметрический метод	$Mt = 0.20$	-
102	385019.37	3240953.65	385019.37	3240953.65	Фотограмметрический метод	$Mt = 0.20$	-
103	385021.56	3240954.29	385045.27	3240902.82	Фотограмметрический метод	$Mt = 0.20$	-
97	385047.06	3240903.68	385047.06	3240903.68	Фотограмметрический метод	$Mt = 0.20$	-

2. Сведения о частях границ уточняемого земельного участка с кадастровым номером 47:18:0512001:321 :

Обозначение части границ		Горизонтальное проложение (S), м	Описание прохождения части границ	Сведения о согласовании местоположения границ (согласовано/спорное)
от т.	до т.			
1	2	3	4	5
97	98	23.68	-	-
98	99	51.92	-	-
99	53	11.65	-	-
53	100	12.71	-	-
100	101	24.43	-	-
101	102	27.85	-	-
102	103	57.05	-	-
103	97	1.99	-	-

3. Сведения о характеристиках уточняемого земельного участка с кадастровым номером 47:18:0512001:321 :		
№ п/п	Наименование характеристики	Значение характеристики
1	2	3
1.	Адрес земельного участка	-
1.1.	Сведения о местоположении земельного участка (при отсутствии адреса) в структурированном в соответствии с федеральной информационной адресной системой виде	Российская Федерация, 187643, Ленинградская область, район Бокситогорский, деревня Большой Остров
1.2.	Дополнительные сведения о местоположении земельного участка	-
2.	Площадь земельного участка ± величина погрешности определения (вычисления) площади ($P \pm \Delta P$), м ²	1925 ± 15
3.	Формула, примененная для расчета предельной допустимой погрешности определения площади земельного участка, с подставленными значениями и итоговые (вычисленные) значения (ΔP), м ²	$\Delta P = 3.5 * M_t * \sqrt{P} = 3.5 * 0.10 * \sqrt{1925} = 15$
4.	Площадь земельного участка согласно сведениям Единого государственного реестра недвижимости ($P_{\text{кад}}$), м ²	1805
5.	Оценка расхождения P и $P_{\text{кад}}$ ($P - P_{\text{кад}}$), м ²	120
6.	Предельные минимальный и максимальный размеры земельного участка ($P_{\text{мин}}$ и $P_{\text{макс}}$), м ²	600 5000
7.	Кадастровый номер или иной государственный учетный номер (инвентарный) объекта недвижимости, расположенного на земельном участке	-
8.	Вид (виды) разрешенного использования	Для ведения личного подсобного хозяйства
8.1.	Дополнительные сведения об использовании земельного участка	-
9.	Сведения о земельных участках (землях общего пользования, территории общего пользования), посредством которых обеспечивается доступ	Земли общего пользования
10.	Иные сведения	-
4. Пояснения к сведениям об уточняемом земельном участке с кадастровым номером 47:18:0512001:321 :		
1.	-	

Сведения об уточняемых земельных участках, необходимые для исправления реестровых ошибок в сведениях о местоположении их границ

1. Сведения о характерных точках границ уточняемого земельного участка с кадастровым номером 47:18:0512001:341 :

Система координат МСК 47 зона 3

Зона №3

Обозначение характерных точек границ	Координаты, м				Метод определения координат	Формулы, примененные для расчета средней квадратической погрешности определения координат характерных точек границ (Mt), с подставленными в такие формулы значениями и итоговые (вычисленные) значения Mt, м	Описание закрепления точки
	содержатся в Едином государственном реестре недвижимости		определены в результате выполнения комплексных кадастровых работ				
	X	Y	X	Y			
1	2	3	4	5	6	7	8
						-	
104	384751.05	3240762.32	384751.05	3240762.32	Фотограмметрический метод	$Mt = 0.20$	-
105	384769.17	3240771.34	384770.79	3240772.53	Фотограмметрический метод	$Mt = 0.20$	-
106	384754.38	3240810.33	-	-	-	0.10	-
107	384754.58	3240811.05	-	-	-	0.10	-
33	384754.34	3240811.62	384754.34	3240811.62	Фотограмметрический метод	$Mt = 0.20$	-
108	384743.51	3240842.53	384743.51	3240842.53	Фотограмметрический метод	$Mt = 0.20$	столб (деревянный, металлический, бетонный, кирпичный)
109	384738.99	3240841.42	384738.99	3240841.42	Фотограмметрический метод	$Mt = 0.20$	угол забора (изгороди, ограждения)
110	384734.90	3240852.81	384734.90	3240852.81	Фотограмметрический метод	$Mt = 0.20$	столб (деревянный, металлический, бетонный, кирпичный)
111	384731.11	3240851.26	384731.11	3240851.26	Фотограмметрический метод	$Mt = 0.20$	угол строения
112	384728.49	3240850.63	384728.49	3240850.63	Фотограмметрический метод	$Mt = 0.20$	-
113	384727.13	3240853.32	384727.13	3240853.32	Фотограмметрический метод	$Mt = 0.20$	угол забора (изгороди, ограждения)
114	384721.02	3240850.90	384721.02	3240850.90	Фотограмметрический метод	$Mt = 0.20$	угол забора (изгороди, ограждения)
115	384716.06	3240850.24	384716.06	3240850.24	Фотограмметрический метод	$Mt = 0.20$	столб (деревянный, металлический, бетонный, кирпичный)

1. Сведения о характерных точках границ уточняемого земельного участка с кадастровым номером 47:18:0512001:341 :

Система координат МСК 47 зона 3						Зона № 3	
Обозначение характерных точек границ	Координаты, м				Метод определения координат	Формулы, примененные для расчета средней квадратической погрешности определения координат характерных точек границ (Mt), с подставленными в такие формулы значениями и итоговые (вычисленные) значения Mt, м	Описание закрепления точки
	содержатся в Едином государственном реестре недвижимости		определены в результате выполнения комплексных кадастровых работ				
	X	Y	X	Y			
1	2	3	4	5	6	7	8
116	384706.83	3240846.60	384706.83	3240846.60	Фотограмметрический метод	Mt = 0.20	столб (деревянный, металлический, бетонный, кирпичный)
117	384709.24	3240840.78	384709.03	3240840.54	Фотограмметрический метод	Mt = 0.20	угол забора (изгороди, ограждения)
118	384714.38	3240831.05	384714.48	3240829.72	Фотограмметрический метод	Mt = 0.20	столб (деревянный, металлический, бетонный, кирпичный)
119	384720.45	3240813.75	384720.16	3240813.22	Фотограмметрический метод	Mt = 0.20	столб (деревянный, металлический, бетонный, кирпичный)
120	384720.94	3240813.45	384721.41	3240812.49	Фотограмметрический метод	Mt = 0.20	-
121	384729.86	3240816.05	384729.86	3240816.05	Фотограмметрический метод	Mt = 0.20	-
104	384751.05	3240762.32	384751.05	3240762.32	Фотограмметрический метод	Mt = 0.20	-

2. Сведения о частях границ уточняемого земельного участка с кадастровым номером 47:18:0512001:341 :

Обозначение части границ		Горизонтальное проложение (S), м	Описание прохождения части границ	Сведения о согласовании местоположения границ (согласовано/спорное)
от т.	до т.			
1	2	3	4	5
104	105	22.22	-	-
105	33	42.41	-	-
33	108	32.75	-	-
108	109	4.65	-	-
109	110	12.10	-	-
110	111	4.09	-	-
111	112	2.69	-	-
112	113	3.01	-	-
113	114	6.57	-	-
114	115	5.00	-	-

2. Сведения о частях границ уточняемого земельного участка с кадастровым номером 47:18:0512001:341 :				
Обозначение части границ		Горизонтальное проложение (S), м	Описание прохождения части границ	Сведения о согласовании местоположения границ (согласовано/спорное)
от т.	до т.			
1	2	3	4	5
115	116	9.92	-	-
116	117	6.45	-	-
117	118	12.12	-	-
118	119	17.45	-	-
119	120	1.45	-	-
120	121	9.17	-	-
121	104	57.76	-	-
3. Сведения о характеристиках уточняемого земельного участка с кадастровым номером 47:18:0512001:341 :				
№ п/п	Наименование характеристики		Значение характеристики	
1	2		3	
1.	Адрес земельного участка		Российская Федерация, 187643, Ленинградская область, район Бокситогорский, деревня Большой Остров, земельный участок 31	
1.1.	Сведения о местоположении земельного участка (при отсутствии адреса) в структурированном в соответствии с федеральной информационной адресной системой виде		-	
1.2.	Дополнительные сведения о местоположении земельного участка		-	
2.	Площадь земельного участка ± величина погрешности определения (вычисления) площади ($P \pm \Delta P$), м ²		2289 ± 17	
3.	Формула, примененная для расчета предельной допустимой погрешности определения площади земельного участка, с подставленными значениями и итоговые (вычисленные) значения (ΔP), м ²		$\Delta P = 3.5 * M_t * \sqrt{P} = 3.5 * 0.10 * \sqrt{2289} = 17$	
4.	Площадь земельного участка согласно сведениям Единого государственного реестра недвижимости (Ркад), м ²		2224	
5.	Оценка расхождения P и Ркад (P - Ркад), м ²		65	
6.	Предельные минимальный и максимальный размеры земельного участка (Рмин и Рмакс), м ²		600 2500	
7.	Кадастровый номер или иной государственный учетный номер (инвентарный) объекта недвижимости, расположенного на земельном участке		47:18:0512001:225	
8.	Вид (виды) разрешенного использования		Для индивидуального жилищного строительства	
8.1.	Дополнительные сведения об использовании земельного участка		-	
9.	Сведения о земельных участках (землях общего пользования, территории общего пользования), посредством которых обеспечивается доступ		Земли общего пользования	
10.	Иные сведения		-	
4. Пояснения к сведениям об уточняемом земельном участке с кадастровым номером 47:18:0512001:341 :				
1.	-			

Сведения об уточняемых земельных участках, необходимые для исправления реестровых ошибок в сведениях о местоположении их границ

1. Сведения о характерных точках границ уточняемого земельного участка с кадастровым номером 47:18:0512001:564 :

Система координат 47.3

Зона №3

Обозначение характерных точек границ	Координаты, м				Метод определения координат	Формулы, примененные для расчета средней квадратической погрешности определения координат характерных точек границ (Mt), с подставленными в такие формулы значениями и итоговые (вычисленные) значения Mt, м	Описание закрепления точки
	содержатся в Едином государственном реестре недвижимости		определены в результате выполнения комплексных кадастровых работ				
	X	Y	X	Y			
1	2	3	4	5	6	7	8
						-	
122	385038.30	3240909.83	385040.92	3240911.35	Фотограмметрический метод	$Mt = 0.20$	закрепление отсутствует
123	385020.66	3240947.41	385019.37	3240953.65	Фотограмметрический метод	$Mt = 0.20$	закрепление отсутствует
124	385005.96	3240974.78	385006.03	3240978.10	Фотограмметрический метод	$Mt = 0.20$	иные способы закрепления
92	384984.89	3240963.08	384984.89	3240963.08	Фотограмметрический метод	$Mt = 0.20$	иные способы закрепления
125	384995.31	3240940.33	384995.31	3240940.33	Фотограмметрический метод	$Mt = 0.20$	угол забора (изгороди, ограждения)
90	384997.98	3240941.54	384997.98	3240941.54	Фотограмметрический метод	$Mt = 0.20$	иные способы закрепления
126	384999.88	3240941.72	-	-	-	0.10	иные способы закрепления
127	385002.41	3240935.63	-	-	-	0.10	закрепление отсутствует
128	385015.23	3240907.90	385013.17	3240906.77	Фотограмметрический метод	$Mt = 0.20$	закрепление отсутствует
129	385018.26	3240909.70	385018.26	3240909.70	Фотограмметрический метод	$Mt = 0.20$	закрепление отсутствует
130	385019.63	3240907.14	385019.63	3240907.14	Фотограмметрический метод	$Mt = 0.20$	закрепление отсутствует
131	385016.97	3240905.57	385016.97	3240905.57	Фотограмметрический метод	$Mt = 0.20$	закрепление отсутствует
132	385021.32	3240894.71	385021.32	3240894.71	Фотограмметрический метод	$Mt = 0.20$	закрепление отсутствует
133	385030.90	3240905.16	385030.90	3240905.16	Фотограмметрический метод	$Mt = 0.20$	закрепление отсутствует
122	385038.30	3240909.83	385040.92	3240911.35	Фотограмметрический метод	$Mt = 0.20$	закрепление отсутствует

2. Сведения о частях границ уточняемого земельного участка с кадастровым номером 47:18:0512001:564 :				
Обозначение части границ		Горизонтальное проложение (S), м	Описание прохождения части границ	Сведения о согласовании местоположения границ (согласовано/спорное)
от т.	до т.			
1	2	3	4	5
122	123	47.47	-	-
123	124	27.85	-	-
124	92	25.93	-	-
92	125	25.02	-	-
125	90	2.93	-	-
90	128	37.94	-	-
128	129	5.87	-	-
129	130	2.90	-	-
130	131	3.09	-	-
131	132	11.70	-	-
132	133	14.18	-	-
133	122	11.78	-	-
3. Сведения о характеристиках уточняемого земельного участка с кадастровым номером 47:18:0512001:564 :				
№ п/п	Наименование характеристики		Значение характеристики	
1	2		3	
1.	Адрес земельного участка		-	
1.1.	Сведения о местоположении земельного участка (при отсутствии адреса) в структурированном в соответствии с федеральной информационной адресной системой виде		Российская Федерация, 187643, Ленинградская область, район Бокситогорский, деревня Большой Остров, дом 47	
1.2.	Дополнительные сведения о местоположении земельного участка		-	
2.	Площадь земельного участка ± величина погрешности определения (вычисления) площади (P ± ΔP), м2		1937 ± 15	
3.	Формула, примененная для расчета предельной допустимой погрешности определения площади земельного участка, с подставленными значениями и итоговые (вычисленные) значения (ΔP), м2		$\Delta P = 3.5 * M_t * \sqrt{P} = 3.5 * 0.10 * \sqrt{1675} = 14$	
4.	Площадь земельного участка согласно сведениям Единого государственного реестра недвижимости (P _{кад}), м2		1675	
5.	Оценка расхождения P и P _{кад} (P - P _{кад}), м2		262	
6.	Предельные минимальный и максимальный размеры земельного участка (P _{мин} и P _{макс}), м2		600 2500	
7.	Кадастровый номер или иной государственный учетный номер (инвентарный) объекта недвижимости, расположенного на земельном участке		-	
8.	Вид (виды) разрешенного использования		Индивидуальные жилые дома 1-2 этажа с приусадебными земельными участками	
8.1.	Дополнительные сведения об использовании земельного участка		-	
9.	Сведения о земельных участках (землях общего пользования, территории общего пользования), посредством которых обеспечивается доступ		Земли общего пользования	
10.	Иные сведения		-	

4. Пояснения к сведениям об уточняемом земельном участке с кадастровым номером 47:18:0512001:564 :

1.

-

Сведения об уточняемых земельных участках, необходимые для исправления реестровых ошибок в сведениях о местоположении их границ

1. Сведения о характерных точках границ уточняемого земельного участка с кадастровым номером 47:18:0512001:565 :

Система координат 47.3

Зона №3

Обозначение характерных точек границ	Координаты, м				Метод определения координат	Формулы, примененные для расчета средней квадратической погрешности определения координат характерных точек границ (Mt), с подставленными в такие формулы значениями и итоговые (вычисленные) значения Mt, м	Описание закрепления точки
	содержатся в Едином государственном реестре недвижимости		определены в результате выполнения комплексных кадастровых работ				
	X	Y	X	Y			
1	2	3	4	5	6	7	8
						-	
134	384789.58	3240775.12	384788.65	3240777.58	Фотограмметрический метод	Mt = 0.20	-
135	384820.50	3240789.35	384820.74	3240788.66	Фотограмметрический метод	Mt = 0.20	-
н77У	-	-	384806.25	3240831.93	Фотограмметрический метод	Mt = 0.20	-
н78У	-	-	384803.18	3240839.49	Фотограмметрический метод	Mt = 0.20	-
н79У	-	-	384797.75	3240856.36	Фотограмметрический метод	Mt = 0.20	-
136	384790.79	3240875.33	384790.35	3240877.90	Фотограмметрический метод	Mt = 0.20	-
137	384787.62	3240873.96	384787.17	3240876.54	Фотограмметрический метод	Mt = 0.20	-
138	384796.35	3240848.26	384795.79	3240850.81	Фотограмметрический метод	Mt = 0.20	-
37	384766.65	3240835.92	384766.36	3240838.72	Фотограмметрический метод	Mt = 0.20	-
37	-	-	384766.65	3240835.92	Фотограмметрический метод	0.20	-
36	384772.15	3240820.86	-	-	-	0.10	-
35	384788.65	3240777.58	-	-	-	0.10	-
134	384789.58	3240775.12	384788.65	3240777.58	Фотограмметрический метод	Mt = 0.20	-

2. Сведения о частях границ уточняемого земельного участка с кадастровым номером 47:18:0512001:565 :

Обозначение части границ		Горизонтальное проложение (S), м	Описание прохождения части границ	Сведения о согласовании местоположения границ (согласовано/спорное)
от т.	до т.			
1	2	3	4	5
134	135	33.95	-	-
135	н77У	45.63	-	-
н77У	н78У	8.16	-	-
н78У	н79У	17.72	-	-
н79У	136	22.78	-	-
136	137	3.46	-	-
137	138	27.14	-	-

2. Сведения о частях границ уточняемого земельного участка с кадастровым номером 47:18:0512001:565 :				
Обозначение части границ		Горизонтальное проложение (S), м	Описание прохождения части границ	Сведения о согласовании местоположения границ (согласовано/спорное)
от т.	до т.			
1	2	3	4	5
138	37	31.82	-	-
37	37	2.81	-	-
37	134	62.35	-	-
3. Сведения о характеристиках уточняемого земельного участка с кадастровым номером 47:18:0512001:565 :				
№ п/п	Наименование характеристики			Значение характеристики
1	2			3
1.	Адрес земельного участка			-
1.1.	Сведения о местоположении земельного участка (при отсутствии адреса) в структурированном в соответствии с федеральной информационной адресной системой виде			Российская Федерация, Ленинградская область, район Бокситогорский, деревня Большой Остров, дом 33а
1.2.	Дополнительные сведения о местоположении земельного участка			-
2.	Площадь земельного участка ± величина погрешности определения (вычисления) площади (P ± ΔP), м2			2412 ± 17
3.	Формула, примененная для расчета предельной допустимой погрешности определения площади земельного участка, с подставленными значениями и итоговые (вычисленные) значения (ΔP), м2			$\Delta P = 3.5 * M_t * \sqrt{P} = 3.5 * 0.10 * \sqrt{2398} = 17$
4.	Площадь земельного участка согласно сведениям Единого государственного реестра недвижимости (P _{кад}), м2			2342
5.	Оценка расхождения P и P _{кад} (P - P _{кад}), м2			70
6.	Предельные минимальный и максимальный размеры земельного участка (P _{мин} и P _{макс}), м2			600 5000
7.	Кадастровый номер или иной государственный учетный номер (инвентарный) объекта недвижимости, расположенного на земельном участке			-
8.	Вид (виды) разрешенного использования			Ведение личного подсобного хозяйства
8.1.	Дополнительные сведения об использовании земельного участка			-
9.	Сведения о земельных участках (землях общего пользования, территории общего пользования), посредством которых обеспечивается доступ			Земли общего пользования
10.	Иные сведения			-
4. Пояснения к сведениям об уточняемом земельном участке с кадастровым номером 47:18:0512001:565 :				
1.	-			

**Описание местоположения зданий, сооружений,
объектов незавершенного строительства на земельном участке**

**1. Сведения о характерных точках контура объекта недвижимости
с кадастровым номером : 47:18:0512001:180 :**

Система координат МСК-47, зона 3

Зона № 3

Обозначение характерных точек контура	Содержатся в Едином государственном реестре недвижимости			Определены в ходе выполнения комплексных кадастровых работ			Метод опреде ления коор динат	Формулы, примененные для расчета средней квадратической погрешности определения координат характерных точек (Mt), м, с подставленными в такие формулы значениями и итоговые (вычисленные) значения Mt, м
	Координаты, м		Ради ус, м	Координаты, м		Ради ус, м		
	X	Y	R	X	Y	R		
1	2	3	4	5	6	7	8	9
								-
н800	-	-	-	384394.49	3240750.40	-	Фотограмметри ческий метод	Mt = 0.20
н810	-	-	-	384393.77	3240753.05	-	Фотограмметри ческий метод	Mt = 0.20
н820	-	-	-	384394.16	3240753.18	-	Фотограмметри ческий метод	Mt = 0.20
н830	-	-	-	384391.51	3240761.05	-	Фотограмметри ческий метод	Mt = 0.20
н840	-	-	-	384383.29	3240758.18	-	Фотограмметри ческий метод	Mt = 0.20
н850	-	-	-	384385.87	3240750.34	-	Фотограмметри ческий метод	Mt = 0.20
н860	-	-	-	384387.86	3240750.92	-	Фотограмметри ческий метод	Mt = 0.20
н870	-	-	-	384388.60	3240748.48	-	Фотограмметри ческий метод	Mt = 0.20
н800	-	-	-	384394.49	3240750.40	-	Фотограмметри ческий метод	Mt = 0.20

**2. Сведения о характеристиках объекта недвижимости
с кадастровым номером : 47:18:0512001:180 :**

№ п/п	Наименование характеристики	Значение характеристики
1	2	3
1.	Вид объекта недвижимости	здание
2.	Ранее присвоенный государственный учетный номер (инвентарный) здания, сооружения, объекта незавершенного строительства	5640, 47-18-1/2000-320
3.	Кадастровый номер земельного участка (земельных участков), в границах которого (которых) расположены здание, сооружение, объект незавершенного строительства	47:18:0512001:311
4.	Уникальный учетный номер кадастрового квартала, в границах которого расположены здание, сооружение, объект незавершенного строительства	47:18:0512001
5.	Адрес здания, сооружения, объекта незавершенного строительства	Российская Федерация, 187643, Ленинградская область, район Бокситогорский, деревня Большой Остров, дом 12

2. Сведения о характеристиках объекта недвижимости с кадастровым номером : 47:18:0512001:180 :

№ п/п	Наименование характеристики	Значение характеристики
1	2	3
5.1.	Сведения о местоположении здания, сооружения, объекта незавершенного строительства (при отсутствии адреса) в структурированном в соответствии с федеральной информационной адресной системой виде	-
5.2.	Дополнительные сведения о местоположении	-
6.	Иные сведения	-

3. Пояснения к сведениям об объекте недвижимости с кадастровым номером 47:18:0512001:180 :

1.	-
----	---

**Описание местоположения зданий, сооружений,
объектов незавершенного строительства на земельном участке**

1. Сведения о характерных точках контура объекта недвижимости с кадастровым номером : 47:18:0512001:177 :

Система координат МСК-47, зона 3

Зона № 3

Обозначение характерных точек контура	Содержатся в Едином государственном реестре недвижимости			Определены в ходе выполнения комплексных кадастровых работ			Метод определения координат	Формулы, примененные для расчета средней квадратической погрешности определения координат характерных точек (Mt), м, с подставленными в такие формулы значениями и итоговые (вычисленные) значения Mt, м
	Координаты, м		Радиус, м	Координаты, м		Радиус, м		
	X	Y	R	X	Y	R		
1	2	3	4	5	6	7	8	9
								-
н880	-	-	-	383964.82	3240679.71	-	Фотограмметрический метод	Mt = 0.20
н890	-	-	-	383963.64	3240687.55	-	Фотограмметрический метод	Mt = 0.20
н900	-	-	-	383952.02	3240685.77	-	Фотограмметрический метод	Mt = 0.20
н910	-	-	-	383952.97	3240677.90	-	Фотограмметрический метод	Mt = 0.20
н880	-	-	-	383964.82	3240679.71	-	Фотограмметрический метод	Mt = 0.20

2. Сведения о характеристиках объекта недвижимости с кадастровым номером : 47:18:0512001:177 :

№ п/п	Наименование характеристики	Значение характеристики
1	2	3
1.	Вид объекта недвижимости	здание
2.	Ранее присвоенный государственный учетный номер (инвентарный) здания, сооружения, объекта незавершенного строительства	5981
3.	Кадастровый номер земельного участка (земельных участков), в границах которого (которых) расположены здание, сооружение, объект незавершенного строительства	47:18:0512001:166
4.	Уникальный учетный номер кадастрового квартала, в границах которого расположены здание, сооружение, объект незавершенного строительства	47:18:0512001
5.	Адрес здания, сооружения, объекта незавершенного строительства	Российская Федерация, 187643, Ленинградская область, район Бокситогорский, деревня Большой Остров, дом 60
5.1.	Сведения о местоположении здания, сооружения, объекта незавершенного строительства (при отсутствии адреса) в структурированном в соответствии с федеральной информационной адресной системой виде	-
5.2.	Дополнительные сведения о местоположении	-
6.	Иные сведения	-

3. Пояснения к сведениям об объекте недвижимости с кадастровым номером 47:18:0512001:177 :

1.	-
----	---

**Описание местоположения зданий, сооружений,
объектов незавершенного строительства на земельном участке**

**1. Сведения о характерных точках контура объекта недвижимости
с кадастровым номером : 47:18:0512001:178 :**

Система координат МСК-47, зона 3

Зона № 3

Обозначение характерных точек контура	Содержатся в Едином государственном реестре недвижимости			Определены в ходе выполнения комплексных кадастровых работ			Метод опреде ления коор динат	Формулы, примененные для расчета средней квадратической погрешности определения координат характерных точек (Mt), м, с подставленными в такие формулы значениями и итоговые (вычисленные) значения Mt, м
	Координаты, м		Ради ус, м	Координаты, м		Ради ус, м		
	X	Y	R	X	Y	R		
1	2	3	4	5	6	7	8	9
								-
н920	-	-	-	384855.32	3240910.15	-	Фотограмметри ческий метод	Mt = 0.20
н930	-	-	-	384853.76	3240917.05	-	Фотограмметри ческий метод	Mt = 0.20
н940	-	-	-	384855.31	3240917.42	-	Фотограмметри ческий метод	Mt = 0.20
н950	-	-	-	384854.98	3240918.88	-	Фотограмметри ческий метод	Mt = 0.20
н960	-	-	-	384845.04	3240916.62	-	Фотограмметри ческий метод	Mt = 0.20
н970	-	-	-	384847.19	3240908.32	-	Фотограмметри ческий метод	Mt = 0.20
н920	-	-	-	384855.32	3240910.15	-	Фотограмметри ческий метод	Mt = 0.20

**2. Сведения о характеристиках объекта недвижимости
с кадастровым номером : 47:18:0512001:178 :**

№ п/п	Наименование характеристики	Значение характеристики
1	2	3
1.	Вид объекта недвижимости	здание
2.	Ранее присвоенный государственный учетный номер (инвентарный) здания, сооружения, объекта незавершенного строительства	5619, 47-78-07/009/2008-189
3.	Кадастровый номер земельного участка (земельных участков), в границах которого (которых) расположены здание, сооружение, объект незавершенного строительства	47:18:0512001:139
4.	Уникальный учетный номер кадастрового квартала, в границах которого расположены здание, сооружение, объект незавершенного строительства	47:18:0512001
5.	Адрес здания, сооружения, объекта незавершенного строительства	Российская Федерация, 187643, Ленинградская область, район Бокситогорский, деревня Большой Остров, дом 34
5.1.	Сведения о местоположении здания, сооружения, объекта незавершенного строительства (при отсутствии адреса) в структурированном в соответствии с федеральной информационной адресной системой виде	-
5.2.	Дополнительные сведения о местоположении	-

2. Сведения о характеристиках объекта недвижимости с кадастровым номером : 47:18:0512001:178 :

№ п/п	Наименование характеристики	Значение характеристики
1	2	3
6.	Иные сведения	-

3. Пояснения к сведениям об объекте недвижимости с кадастровым номером 47:18:0512001:178 :

1.	-
----	---

--	--

**Описание местоположения зданий, сооружений,
объектов незавершенного строительства на земельном участке**

1. Сведения о характерных точках контура объекта недвижимости с кадастровым номером : 47:18:0512001:179 :

Система координат МСК-47, зона 3

Зона № 3

Обозначение характерных точек контура	Содержатся в Едином государственном реестре недвижимости			Определены в ходе выполнения комплексных кадастровых работ			Метод определения координат	Формулы, примененные для расчета средней квадратической погрешности определения координат характерных точек (Mt), м, с подставленными в такие формулы значениями и итоговые (вычисленные) значения Mt, м
	Координаты, м		Радиус, м	Координаты, м		Радиус, м		
	X	Y	R	X	Y	R		
1	2	3	4	5	6	7	8	9
								-
н980	-	-	-	384808.45	3240873.05	-	Фотограмметрический метод	Mt = 0.20
н990	-	-	-	384805.81	3240881.02	-	Фотограмметрический метод	Mt = 0.20
н1000	-	-	-	384797.38	3240878.48	-	Фотограмметрический метод	Mt = 0.20
н1010	-	-	-	384800.03	3240870.51	-	Фотограмметрический метод	Mt = 0.20
н980	-	-	-	384808.45	3240873.05	-	Фотограмметрический метод	Mt = 0.20

2. Сведения о характеристиках объекта недвижимости с кадастровым номером : 47:18:0512001:179 :

№ п/п	Наименование характеристики	Значение характеристики
1	2	3
1.	Вид объекта недвижимости	здание
2.	Ранее присвоенный государственный учетный номер (инвентарный) здания, сооружения, объекта незавершенного строительства	5623
3.	Кадастровый номер земельного участка (земельных участков), в границах которого (которых) расположены здание, сооружение, объект незавершенного строительства	47:18:0512001:569
4.	Уникальный учетный номер кадастрового квартала, в границах которого расположены здание, сооружение, объект незавершенного строительства	47:18:0512001
5.	Адрес здания, сооружения, объекта незавершенного строительства	Российская Федерация, 187643, Ленинградская область, район Бокситогорский, деревня Большой Остров, дом 35
5.1.	Сведения о местоположении здания, сооружения, объекта незавершенного строительства (при отсутствии адреса) в структурированном в соответствии с федеральной информационной адресной системой виде	-
5.2.	Дополнительные сведения о местоположении	-
6.	Иные сведения	-

3. Пояснения к сведениям об объекте недвижимости с кадастровым номером 47:18:0512001:179 :

1.	-
----	---

**Описание местоположения зданий, сооружений,
объектов незавершенного строительства на земельном участке**

1. Сведения о характерных точках контура объекта недвижимости с кадастровым номером : 47:18:0512001:181 :

Система координат МСК-47, зона 3

Зона № 3

Обозначение характерных точек контура	Содержатся в Едином государственном реестре недвижимости			Определены в ходе выполнения комплексных кадастровых работ			Метод определения координат	Формулы, примененные для расчета средней квадратической погрешности определения координат характерных точек (Mt), м, с подставленными в такие формулы значениями и итоговые (вычисленные) значения Mt, м
	Координаты, м		Радиус, м	Координаты, м		Радиус, м		
	X	Y	R	X	Y	R		
1	2	3	4	5	6	7	8	9
								-
н102О	-	-	-	384005.58	3240685.58	-	Фотограмметрический метод	Mt = 0.20
н103О	-	-	-	384003.21	3240692.22	-	Фотограмметрический метод	Mt = 0.20
н104О	-	-	-	383995.80	3240689.84	-	Фотограмметрический метод	Mt = 0.20
н105О	-	-	-	383998.08	3240683.17	-	Фотограмметрический метод	Mt = 0.20
н102О	-	-	-	384005.58	3240685.58	-	Фотограмметрический метод	Mt = 0.20

2. Сведения о характеристиках объекта недвижимости с кадастровым номером : 47:18:0512001:181 :

№ п/п	Наименование характеристики	Значение характеристики
1	2	3
1.	Вид объекта недвижимости	здание
2.	Ранее присвоенный государственный учетный номер (инвентарный) здания, сооружения, объекта незавершенного строительства	5883, 47-78-07/011/2008-194
3.	Кадастровый номер земельного участка (земельных участков), в границах которого (которых) расположены здание, сооружение, объект незавершенного строительства	47:18:0512001:109
4.	Уникальный учетный номер кадастрового квартала, в границах которого расположены здание, сооружение, объект незавершенного строительства	47:18:0512001
5.	Адрес здания, сооружения, объекта незавершенного строительства	Российская Федерация, 187643, Ленинградская область, район Бокситогорский, деревня Большой Остров, дом 58
5.1.	Сведения о местоположении здания, сооружения, объекта незавершенного строительства (при отсутствии адреса) в структурированном в соответствии с федеральной информационной адресной системой виде	-
5.2.	Дополнительные сведения о местоположении	-
6.	Иные сведения	-

3. Пояснения к сведениям об объекте недвижимости с кадастровым номером 47:18:0512001:181 :

1.	-
----	---

**Описание местоположения зданий, сооружений,
объектов незавершенного строительства на земельном участке**

1. Сведения о характерных точках контура объекта недвижимости с кадастровым номером : 47:18:0512001:182 :

Система координат МСК-47, зона 3

Зона № 3

Обозначение характерных точек контура	Содержатся в Едином государственном реестре недвижимости			Определены в ходе выполнения комплексных кадастровых работ			Метод определения координат	Формулы, примененные для расчета средней квадратической погрешности определения координат характерных точек (Mt), м, с подставленными в такие формулы значениями и итоговые (вычисленные) значения Mt, м
	Координаты, м		Радиус, м	Координаты, м		Радиус, м		
	X	Y	R	X	Y	R		
1	2	3	4	5	6	7	8	9
								-
н106О	-	-	-	384310.67	3240921.73	-	Фотограмметрический метод	Mt = 0.20
н107О	-	-	-	384310.11	3240925.62	-	Фотограмметрический метод	Mt = 0.20
н108О	-	-	-	384304.04	3240924.84	-	Фотограмметрический метод	Mt = 0.20
н109О	-	-	-	384304.59	3240920.95	-	Фотограмметрический метод	Mt = 0.20
н106О	-	-	-	384310.67	3240921.73	-	Фотограмметрический метод	Mt = 0.20

2. Сведения о характеристиках объекта недвижимости с кадастровым номером : 47:18:0512001:182 :

№ п/п	Наименование характеристики	Значение характеристики
1	2	3
1.	Вид объекта недвижимости	здание
2.	Ранее присвоенный государственный учетный номер (инвентарный) здания, сооружения, объекта незавершенного строительства	5417, 47-78-07/012/2009-370
3.	Кадастровый номер земельного участка (земельных участков), в границах которого (которых) расположены здание, сооружение, объект незавершенного строительства	47:18:0512001:576, 47:18:0512001:580
4.	Уникальный учетный номер кадастрового квартала, в границах которого расположены здание, сооружение, объект незавершенного строительства	47:18:0512001
5.	Адрес здания, сооружения, объекта незавершенного строительства	Российская Федерация, 187643, Ленинградская область, район Бокситогорский, деревня Большой Остров, дом 63
5.1.	Сведения о местоположении здания, сооружения, объекта незавершенного строительства (при отсутствии адреса) в структурированном в соответствии с федеральной информационной адресной системой виде	-
5.2.	Дополнительные сведения о местоположении	-
6.	Иные сведения	-

3. Пояснения к сведениям об объекте недвижимости с кадастровым номером 47:18:0512001:182 :

1.	-
----	---

**Описание местоположения зданий, сооружений,
объектов незавершенного строительства на земельном участке**

1. Сведения о характерных точках контура объекта недвижимости с кадастровым номером : 47:18:0512001:185 :

Система координат МСК-47, зона 3

Зона № 3

Обозначение характерных точек контура	Содержатся в Едином государственном реестре недвижимости			Определены в ходе выполнения комплексных кадастровых работ			Метод определения координат	Формулы, примененные для расчета средней квадратической погрешности определения координат характерных точек (Mt), м, с подставленными в такие формулы значениями и итоговые (вычисленные) значения Mt, м
	Координаты, м		Радиус, м	Координаты, м		Радиус, м		
	X	Y	R	X	Y	R		
1	2	3	4	5	6	7	8	9
								-
н1100	-	-	-	384440.11	3240766.70	-	Фотограмметрический метод	Mt = 0.20
н1110	-	-	-	384439.26	3240769.18	-	Фотограмметрический метод	Mt = 0.20
н1120	-	-	-	384439.58	3240769.28	-	Фотограмметрический метод	Mt = 0.20
н1130	-	-	-	384437.10	3240776.57	-	Фотограмметрический метод	Mt = 0.20
н1140	-	-	-	384428.88	3240773.71	-	Фотограмметрический метод	Mt = 0.20
н1150	-	-	-	384431.36	3240766.43	-	Фотограмметрический метод	Mt = 0.20
н1160	-	-	-	384433.41	3240767.14	-	Фотограмметрический метод	Mt = 0.20
н1170	-	-	-	384434.26	3240764.68	-	Фотограмметрический метод	Mt = 0.20
н1100	-	-	-	384440.11	3240766.70	-	Фотограмметрический метод	Mt = 0.20

2. Сведения о характеристиках объекта недвижимости с кадастровым номером : 47:18:0512001:185 :

№ п/п	Наименование характеристики	Значение характеристики
1	2	3
1.	Вид объекта недвижимости	здание
2.	Ранее присвоенный государственный учетный номер (инвентарный) здания, сооружения, объекта незавершенного строительства	5588, ДЕЛО5588, 47-78-07/005/2006-045
3.	Кадастровый номер земельного участка (земельных участков), в границах которого (которых) расположены здание, сооружение, объект незавершенного строительства	47:18:0512001:159
4.	Уникальный учетный номер кадастрового квартала, в границах которого расположены здание, сооружение, объект незавершенного строительства	47:18:0512001
5.	Адрес здания, сооружения, объекта незавершенного строительства	Российская Федерация, 187643, Ленинградская область, район Бокситогорский, деревня Большой Остров, дом 14

2. Сведения о характеристиках объекта недвижимости с кадастровым номером : 47:18:0512001:185 :

№ п/п	Наименование характеристики	Значение характеристики
1	2	3
5.1.	Сведения о местоположении здания, сооружения, объекта незавершенного строительства (при отсутствии адреса) в структурированном в соответствии с федеральной информационной адресной системой виде	-
5.2.	Дополнительные сведения о местоположении	-
6.	Иные сведения	-

3. Пояснения к сведениям об объекте недвижимости с кадастровым номером 47:18:0512001:185 :

1.	-
----	---

**Описание местоположения зданий, сооружений,
объектов незавершенного строительства на земельном участке**

1. Сведения о характерных точках контура объекта недвижимости с кадастровым номером : 47:18:0512001:186 :

Система координат МСК-47, зона 3

Зона № 3

Обозначение характерных точек контура	Содержатся в Едином государственном реестре недвижимости			Определены в ходе выполнения комплексных кадастровых работ			Метод определения координат	Формулы, примененные для расчета средней квадратической погрешности определения координат характерных точек (Mt), м, с подставленными в такие формулы значениями и итоговые (вычисленные) значения Mt, м
	Координаты, м		Радиус, м	Координаты, м		Радиус, м		
	X	Y	R	X	Y	R		
1	2	3	4	5	6	7	8	9
								-
н1180	-	-	-	384475.08	3240746.67	-	Фотограмметрический метод	Mt = 0.20
н1190	-	-	-	384471.33	3240757.62	-	Фотограмметрический метод	Mt = 0.20
н1200	-	-	-	384464.99	3240755.29	-	Фотограмметрический метод	Mt = 0.20
н1210	-	-	-	384465.97	3240752.55	-	Фотограмметрический метод	Mt = 0.20
н1220	-	-	-	384464.05	3240751.90	-	Фотограмметрический метод	Mt = 0.20
н1230	-	-	-	384466.97	3240743.65	-	Фотограмметрический метод	Mt = 0.20
н1180	-	-	-	384475.08	3240746.67	-	Фотограмметрический метод	Mt = 0.20

2. Сведения о характеристиках объекта недвижимости с кадастровым номером : 47:18:0512001:186 :

№ п/п	Наименование характеристики	Значение характеристики
1	2	3
1.	Вид объекта недвижимости	здание
2.	Ранее присвоенный государственный учетный номер (инвентарный) здания, сооружения, объекта незавершенного строительства	ДЕЛО5589, ДЕЛО 5589
3.	Кадастровый номер земельного участка (земельных участков), в границах которого (которых) расположены здание, сооружение, объект незавершенного строительства	47:18:0512001:339
4.	Уникальный учетный номер кадастрового квартала, в границах которого расположены здание, сооружение, объект незавершенного строительства	47:18:0512001
5.	Адрес здания, сооружения, объекта незавершенного строительства	Российская Федерация, 187643, Ленинградская область, район Бокситогорский, деревня Большой Остров, дом 17
5.1.	Сведения о местоположении здания, сооружения, объекта незавершенного строительства (при отсутствии адреса) в структурированном в соответствии с федеральной информационной адресной системой виде	-
5.2.	Дополнительные сведения о местоположении	-

2. Сведения о характеристиках объекта недвижимости с кадастровым номером : 47:18:0512001:186 :

№ п/п	Наименование характеристики	Значение характеристики
1	2	3
6.	Иные сведения	-

3. Пояснения к сведениям об объекте недвижимости с кадастровым номером 47:18:0512001:186 :

1.	-
----	---

**Описание местоположения зданий, сооружений,
объектов незавершенного строительства на земельном участке**

1. Сведения о характерных точках контура объекта недвижимости с кадастровым номером : 47:18:0512001:188 :

Система координат МСК-47, зона 3

Зона № 3

Обозначение характерных точек контура	Содержатся в Едином государственном реестре недвижимости			Определены в ходе выполнения комплексных кадастровых работ			Метод определения координат	Формулы, примененные для расчета средней квадратической погрешности определения координат характерных точек (Mt), м, с подставленными в такие формулы значениями и итоговые (вычисленные) значения Mt, м
	Координаты, м		Радиус, м	Координаты, м		Радиус, м		
	X	Y	R	X	Y	R		
1	2	3	4	5	6	7	8	9
								-
н1240	-	-	-	384796.42	3241095.94	-	Фотограмметрический метод	Mt = 0.20
н1250	-	-	-	384793.60	3241105.85	-	Фотограмметрический метод	Mt = 0.20
н1260	-	-	-	384789.98	3241104.87	-	Фотограмметрический метод	Mt = 0.20
н1270	-	-	-	384790.82	3241101.98	-	Фотограмметрический метод	Mt = 0.20
н1280	-	-	-	384785.95	3241100.64	-	Фотограмметрический метод	Mt = 0.20
н1290	-	-	-	384787.78	3241093.49	-	Фотограмметрический метод	Mt = 0.20
н1240	-	-	-	384796.42	3241095.94	-	Фотограмметрический метод	Mt = 0.20

2. Сведения о характеристиках объекта недвижимости с кадастровым номером : 47:18:0512001:188 :

№ п/п	Наименование характеристики	Значение характеристики
1	2	3
1.	Вид объекта недвижимости	здание
2.	Ранее присвоенный государственный учетный номер (инвентарный) здания, сооружения, объекта незавершенного строительства	5592, 47-78-07/002/2007-299
3.	Кадастровый номер земельного участка (земельных участков), в границах которого (которых) расположены здание, сооружение, объект незавершенного строительства	47:18:0512001:323
4.	Уникальный учетный номер кадастрового квартала, в границах которого расположены здание, сооружение, объект незавершенного строительства	47:18:0512001
5.	Адрес здания, сооружения, объекта незавершенного строительства	Российская Федерация, 187643, Ленинградская область, район Бокситогорский, деревня Большой Остров, дом 54
5.1.	Сведения о местоположении здания, сооружения, объекта незавершенного строительства (при отсутствии адреса) в структурированном в соответствии с федеральной информационной адресной системой виде	-
5.2.	Дополнительные сведения о местоположении	-

2. Сведения о характеристиках объекта недвижимости с кадастровым номером : 47:18:0512001:188 :

№ п/п	Наименование характеристики	Значение характеристики
1	2	3
6.	Иные сведения	-

3. Пояснения к сведениям об объекте недвижимости с кадастровым номером 47:18:0512001:188 :

1.	-
----	---

**Описание местоположения зданий, сооружений,
объектов незавершенного строительства на земельном участке**

1. Сведения о характерных точках контура объекта недвижимости с кадастровым номером : 47:18:0512001:189 :

Система координат МСК-47, зона 3

Зона № 3

Обозначение характерных точек контура	Содержатся в Едином государственном реестре недвижимости			Определены в ходе выполнения комплексных кадастровых работ			Метод определения координат	Формулы, примененные для расчета средней квадратической погрешности определения координат характерных точек (Mt), м, с подставленными в такие формулы значениями и итоговые (вычисленные) значения Mt, м
	Координаты, м		Радиус, м	Координаты, м		Радиус, м		
	X	Y	R	X	Y	R		
1	2	3	4	5	6	7	8	9
								-
н1300	-	-	-	384198.14	3240715.87	-	Фотограмметрический метод	Mt = 0.20
н1310	-	-	-	384196.73	3240724.00	-	Фотограмметрический метод	Mt = 0.20
н1320	-	-	-	384188.49	3240722.52	-	Фотограмметрический метод	Mt = 0.20
н1330	-	-	-	384189.02	3240719.49	-	Фотограмметрический метод	Mt = 0.20
н1340	-	-	-	384186.14	3240718.93	-	Фотограмметрический метод	Mt = 0.20
н1350	-	-	-	384186.70	3240715.84	-	Фотограмметрический метод	Mt = 0.20
н1360	-	-	-	384189.58	3240716.34	-	Фотограмметрический метод	Mt = 0.20
н1370	-	-	-	384189.95	3240714.20	-	Фотограмметрический метод	Mt = 0.20
н1300	-	-	-	384198.14	3240715.87	-	Фотограмметрический метод	Mt = 0.20

2. Сведения о характеристиках объекта недвижимости с кадастровым номером : 47:18:0512001:189 :

№ п/п	Наименование характеристики	Значение характеристики
1	2	3
1.	Вид объекта недвижимости	здание
2.	Ранее присвоенный государственный учетный номер (инвентарный) здания, сооружения, объекта незавершенного строительства	ДЕЛО5593
3.	Кадастровый номер земельного участка (земельных участков), в границах которого (которых) расположены здание, сооружение, объект незавершенного строительства	-
4.	Уникальный учетный номер кадастрового квартала, в границах которого расположены здание, сооружение, объект незавершенного строительства	47:18:0512001
5.	Адрес здания, сооружения, объекта незавершенного строительства	Российская Федерация, 187643, Ленинградская область, район Бокситогорский, деревня Большой Остров, дом 4

2. Сведения о характеристиках объекта недвижимости с кадастровым номером : 47:18:0512001:189 :

№ п/п	Наименование характеристики	Значение характеристики
1	2	3
5.1.	Сведения о местоположении здания, сооружения, объекта незавершенного строительства (при отсутствии адреса) в структурированном в соответствии с федеральной информационной адресной системой виде	-
5.2.	Дополнительные сведения о местоположении	-
6.	Иные сведения	-

3. Пояснения к сведениям об объекте недвижимости с кадастровым номером 47:18:0512001:189 :

1.	-
----	---

**Описание местоположения зданий, сооружений,
объектов незавершенного строительства на земельном участке**

1. Сведения о характерных точках контура объекта недвижимости с кадастровым номером : 47:18:0512001:190 :

Система координат МСК-47, зона 3

Зона № 3

Обозначение характерных точек контура	Содержатся в Едином государственном реестре недвижимости			Определены в ходе выполнения комплексных кадастровых работ			Метод определения координат	Формулы, примененные для расчета средней квадратической погрешности определения координат характерных точек (Mt), м, с подставленными в такие формулы значениями и итоговые (вычисленные) значения Mt, м
	Координаты, м		Радиус, м	Координаты, м		Радиус, м		
	X	Y	R	X	Y	R		
1	2	3	4	5	6	7	8	9
								-
н1380	-	-	-	384567.97	3240778.90	-	Фотограмметрический метод	Mt = 0.20
н1390	-	-	-	384564.48	3240789.02	-	Фотограмметрический метод	Mt = 0.20
н1400	-	-	-	384558.52	3240787.19	-	Фотограмметрический метод	Mt = 0.20
н1410	-	-	-	384559.37	3240784.53	-	Фотограмметрический метод	Mt = 0.20
н1420	-	-	-	384557.13	3240783.82	-	Фотограмметрический метод	Mt = 0.20
н1430	-	-	-	384559.89	3240775.94	-	Фотограмметрический метод	Mt = 0.20
н1380	-	-	-	384567.97	3240778.90	-	Фотограмметрический метод	Mt = 0.20

2. Сведения о характеристиках объекта недвижимости с кадастровым номером : 47:18:0512001:190 :

№ п/п	Наименование характеристики	Значение характеристики
1	2	3
1.	Вид объекта недвижимости	здание
2.	Ранее присвоенный государственный учетный номер (инвентарный) здания, сооружения, объекта незавершенного строительства	5594, ДЕЛО5594, 47-18-1/2001-440
3.	Кадастровый номер земельного участка (земельных участков), в границах которого (которых) расположены здание, сооружение, объект незавершенного строительства	47:18:0512001:298
4.	Уникальный учетный номер кадастрового квартала, в границах которого расположены здание, сооружение, объект незавершенного строительства	47:18:0512001
5.	Адрес здания, сооружения, объекта незавершенного строительства	Российская Федерация, 187643, Ленинградская область, район Бокситогорский, деревня Большой Остров, дом 21
5.1.	Сведения о местоположении здания, сооружения, объекта незавершенного строительства (при отсутствии адреса) в структурированном в соответствии с федеральной информационной адресной системой виде	-
5.2.	Дополнительные сведения о местоположении	-

2. Сведения о характеристиках объекта недвижимости с кадастровым номером : 47:18:0512001:190 :

№ п/п	Наименование характеристики	Значение характеристики
1	2	3
6.	Иные сведения	-

3. Пояснения к сведениям об объекте недвижимости с кадастровым номером 47:18:0512001:190 :

1.	-
----	---

--	--

**Описание местоположения зданий, сооружений,
объектов незавершенного строительства на земельном участке**

1. Сведения о характерных точках контура объекта недвижимости с кадастровым номером : 47:18:0512001:192 :

Система координат МСК-47, зона 3

Зона № 3

Обозначение характерных точек контура	Содержатся в Едином государственном реестре недвижимости			Определены в ходе выполнения комплексных кадастровых работ			Метод определения координат	Формулы, примененные для расчета средней квадратической погрешности определения координат характерных точек (Mt), м, с подставленными в такие формулы значениями и итоговые (вычисленные) значения Mt, м
	Координаты, м		Радиус, м	Координаты, м		Радиус, м		
	X	Y	R	X	Y	R		
1	2	3	4	5	6	7	8	9
								-
н1440	-	-	-	384487.77	3240782.02	-	Фотограмметрический метод	Mt = 0.20
н1450	-	-	-	384484.40	3240792.32	-	Фотограмметрический метод	Mt = 0.20
н1460	-	-	-	384475.84	3240789.60	-	Фотограмметрический метод	Mt = 0.20
н1470	-	-	-	384476.21	3240788.41	-	Фотограмметрический метод	Mt = 0.20
н1480	-	-	-	384475.48	3240788.13	-	Фотограмметрический метод	Mt = 0.20
н1490	-	-	-	384477.55	3240781.85	-	Фотограмметрический метод	Mt = 0.20
н1500	-	-	-	384478.21	3240782.06	-	Фотограмметрический метод	Mt = 0.20
н1510	-	-	-	384479.17	3240779.04	-	Фотограмметрический метод	Mt = 0.20
н1440	-	-	-	384487.77	3240782.02	-	Фотограмметрический метод	Mt = 0.20

2. Сведения о характеристиках объекта недвижимости с кадастровым номером : 47:18:0512001:192 :

№ п/п	Наименование характеристики	Значение характеристики
1	2	3
1.	Вид объекта недвижимости	здание
2.	Ранее присвоенный государственный учетный номер (инвентарный) здания, сооружения, объекта незавершенного строительства	5596, ДЕЛО5596, 47-18-5/2003-130
3.	Кадастровый номер земельного участка (земельных участков), в границах которого (которых) расположены здание, сооружение, объект незавершенного строительства	47:18:0512001:331
4.	Уникальный учетный номер кадастрового квартала, в границах которого расположены здание, сооружение, объект незавершенного строительства	47:18:0512001
5.	Адрес здания, сооружения, объекта незавершенного строительства	Российская Федерация, 187643, Ленинградская область, район Бокситогорский, деревня Большой Остров, дом 16

2. Сведения о характеристиках объекта недвижимости с кадастровым номером : 47:18:0512001:192 :

№ п/п	Наименование характеристики	Значение характеристики
1	2	3
5.1.	Сведения о местоположении здания, сооружения, объекта незавершенного строительства (при отсутствии адреса) в структурированном в соответствии с федеральной информационной адресной системой виде	-
5.2.	Дополнительные сведения о местоположении	-
6.	Иные сведения	-

3. Пояснения к сведениям об объекте недвижимости с кадастровым номером 47:18:0512001:192 :

1.	-
----	---

**Описание местоположения зданий, сооружений,
объектов незавершенного строительства на земельном участке**

**1. Сведения о характерных точках контура объекта недвижимости
с кадастровым номером : 47:18:0512001:194 :**

Система координат МСК-47, зона 3

Зона № 3

Обозначение характерных точек контура	Содержатся в Едином государственном реестре недвижимости			Определены в ходе выполнения комплексных кадастровых работ			Метод опреде ления коор динат	Формулы, примененные для расчета средней квадратической погрешности определения координат характерных точек (Mt), м, с подставленными в такие формулы значениями и итоговые (вычисленные) значения Mt, м
	Координаты, м		Ради ус, м	Координаты, м		Ради ус, м		
	X	Y	R	X	Y	R		
1	2	3	4	5	6	7	8	9
								-
н1520	-	-	-	384145.92	3240684.16	-	Фотограмметри ческий метод	Mt = 0.20
н1530	-	-	-	384145.36	3240687.72	-	Фотограмметри ческий метод	Mt = 0.20
н1540	-	-	-	384136.19	3240685.88	-	Фотограмметри ческий метод	Mt = 0.20
н1550	-	-	-	384137.41	3240679.51	-	Фотограмметри ческий метод	Mt = 0.20
н1560	-	-	-	384144.90	3240680.95	-	Фотограмметри ческий метод	Mt = 0.20
н1570	-	-	-	384144.47	3240683.87	-	Фотограмметри ческий метод	Mt = 0.20
н1520	-	-	-	384145.92	3240684.16	-	Фотограмметри ческий метод	Mt = 0.20

**2. Сведения о характеристиках объекта недвижимости
с кадастровым номером : 47:18:0512001:194 :**

№ п/п	Наименование характеристики	Значение характеристики
1	2	3
1.	Вид объекта недвижимости	здание
2.	Ранее присвоенный государственный учетный номер (инвентарный) здания, сооружения, объекта незавершенного строительства	5599, ДЕЛО5599, 47-47-07/010/2011-081
3.	Кадастровый номер земельного участка (земельных участков), в границах которого (которых) расположены здание, сооружение, объект незавершенного строительства	47:18:0512001:99
4.	Уникальный учетный номер кадастрового квартала, в границах которого расположены здание, сооружение, объект незавершенного строительства	47:18:0512001
5.	Адрес здания, сооружения, объекта незавершенного строительства	Российская Федерация, 187643, Ленинградская область, район Бокситогорский, деревня Большой Остров, дом 3
5.1.	Сведения о местоположении здания, сооружения, объекта незавершенного строительства (при отсутствии адреса) в структурированном в соответствии с федеральной информационной адресной системой виде	-
5.2.	Дополнительные сведения о местоположении	-

2. Сведения о характеристиках объекта недвижимости с кадастровым номером : 47:18:0512001:194 :

№ п/п	Наименование характеристики	Значение характеристики
1	2	3
6.	Иные сведения	-

3. Пояснения к сведениям об объекте недвижимости с кадастровым номером 47:18:0512001:194 :

1.	-
----	---

**Описание местоположения зданий, сооружений,
объектов незавершенного строительства на земельном участке**

1. Сведения о характерных точках контура объекта недвижимости с кадастровым номером : 47:18:0512001:195 :

Система координат МСК-47, зона 3

Зона № 3

Обозначение характерных точек контура	Содержатся в Едином государственном реестре недвижимости			Определены в ходе выполнения комплексных кадастровых работ			Метод определения координат	Формулы, примененные для расчета средней квадратической погрешности определения координат характерных точек (Mt), м, с подставленными в такие формулы значениями и итоговые (вычисленные) значения Mt, м
	Координаты, м		Радиус, м	Координаты, м		Радиус, м		
	X	Y	R	X	Y	R		
1	2	3	4	5	6	7	8	9
								-
н1580	-	-	-	384277.39	3240693.49	-	Фотограмметрический метод	Mt = 0.20
н1590	-	-	-	384275.91	3240701.25	-	Фотограмметрический метод	Mt = 0.20
н1600	-	-	-	384268.26	3240699.75	-	Фотограмметрический метод	Mt = 0.20
н1610	-	-	-	384269.74	3240691.99	-	Фотограмметрический метод	Mt = 0.20
н1580	-	-	-	384277.39	3240693.49	-	Фотограмметрический метод	Mt = 0.20

2. Сведения о характеристиках объекта недвижимости с кадастровым номером : 47:18:0512001:195 :

№ п/п	Наименование характеристики	Значение характеристики
1	2	3
1.	Вид объекта недвижимости	здание
2.	Ранее присвоенный государственный учетный номер (инвентарный) здания, сооружения, объекта незавершенного строительства	5600, ДЕЛО5600, 47-18-1/1998-912-2
3.	Кадастровый номер земельного участка (земельных участков), в границах которого (которых) расположены здание, сооружение, объект незавершенного строительства	47:18:0512001:301
4.	Уникальный учетный номер кадастрового квартала, в границах которого расположены здание, сооружение, объект незавершенного строительства	47:18:0512001
5.	Адрес здания, сооружения, объекта незавершенного строительства	Российская Федерация, 187643, Ленинградская область, район Бокситогорский, деревня Большой Остров, дом 7
5.1.	Сведения о местоположении здания, сооружения, объекта незавершенного строительства (при отсутствии адреса) в структурированном в соответствии с федеральной информационной адресной системой виде	-
5.2.	Дополнительные сведения о местоположении	-
6.	Иные сведения	-

3. Пояснения к сведениям об объекте недвижимости с кадастровым номером 47:18:0512001:195 :

1.	-
----	---

**Описание местоположения зданий, сооружений,
объектов незавершенного строительства на земельном участке**

1. Сведения о характерных точках контура объекта недвижимости с кадастровым номером : 47:18:0512001:196 :

Система координат МСК-47, зона 3

Зона № 3

Обозначение характерных точек контура	Содержатся в Едином государственном реестре недвижимости			Определены в ходе выполнения комплексных кадастровых работ			Метод определения координат	Формулы, примененные для расчета средней квадратической погрешности определения координат характерных точек (Mt), м, с подставленными в такие формулы значениями и итоговые (вычисленные) значения Mt, м
	Координаты, м		Радиус, м	Координаты, м		Радиус, м		
	X	Y	R	X	Y	R		
1	2	3	4	5	6	7	8	9
								-
n162O	-	-	-	384770.23	3241020.74	-	Фотограмметрический метод	Mt = 0.20
n163O	-	-	-	384766.11	3241029.87	-	Фотограмметрический метод	Mt = 0.20
n164O	-	-	-	384758.99	3241026.94	-	Фотограмметрический метод	Mt = 0.20
n165O	-	-	-	384762.95	3241017.75	-	Фотограмметрический метод	Mt = 0.20
n162O	-	-	-	384770.23	3241020.74	-	Фотограмметрический метод	Mt = 0.20

2. Сведения о характеристиках объекта недвижимости с кадастровым номером : 47:18:0512001:196 :

№ п/п	Наименование характеристики	Значение характеристики
1	2	3
1.	Вид объекта недвижимости	здание
2.	Ранее присвоенный государственный учетный номер (инвентарный) здания, сооружения, объекта незавершенного строительства	5602, ДЕЛО5602, 47-18-2/2003-203
3.	Кадастровый номер земельного участка (земельных участков), в границах которого (которых) расположены здание, сооружение, объект незавершенного строительства	47:18:0512001:4
4.	Уникальный учетный номер кадастрового квартала, в границах которого расположены здание, сооружение, объект незавершенного строительства	47:18:0512001
5.	Адрес здания, сооружения, объекта незавершенного строительства	Российская Федерация, 187643, Ленинградская область, район Бокситогорский, деревня Большой Остров, дом 56
5.1.	Сведения о местоположении здания, сооружения, объекта незавершенного строительства (при отсутствии адреса) в структурированном в соответствии с федеральной информационной адресной системой виде	-
5.2.	Дополнительные сведения о местоположении	-
6.	Иные сведения	-

3. Пояснения к сведениям об объекте недвижимости с кадастровым номером 47:18:0512001:196 :

1.	-
----	---

**Описание местоположения зданий, сооружений,
объектов незавершенного строительства на земельном участке**

**1. Сведения о характерных точках контура объекта недвижимости
с кадастровым номером : 47:18:0512001:197 :**

Система координат МСК-47, зона 3

Зона № 3

Обозначение характерных точек контура	Содержатся в Едином государственном реестре недвижимости			Определены в ходе выполнения комплексных кадастровых работ			Метод опреде ления коор динат	Формулы, примененные для расчета средней квадратической погрешности определения координат характерных точек (Mt), м, с подставленными в такие формулы значениями и итоговые (вычисленные) значения Mt, м
	Координаты, м		Ради ус, м	Координаты, м		Ради ус, м		
	X	Y	R	X	Y	R		
1	2	3	4	5	6	7	8	9
								-
н1660	-	-	-	384829.61	3240916.64	-	Фотограмметри ческий метод	Mt = 0.20
н1670	-	-	-	384828.25	3240921.67	-	Фотограмметри ческий метод	Mt = 0.20
н1680	-	-	-	384819.85	3240919.37	-	Фотограмметри ческий метод	Mt = 0.20
н1690	-	-	-	384822.34	3240910.37	-	Фотограмметри ческий метод	Mt = 0.20
н1700	-	-	-	384829.46	3240912.38	-	Фотограмметри ческий метод	Mt = 0.20
н1710	-	-	-	384828.51	3240916.35	-	Фотограмметри ческий метод	Mt = 0.20
н1660	-	-	-	384829.61	3240916.64	-	Фотограмметри ческий метод	Mt = 0.20

**2. Сведения о характеристиках объекта недвижимости
с кадастровым номером : 47:18:0512001:197 :**

№ п/п	Наименование характеристики	Значение характеристики
1	2	3
1.	Вид объекта недвижимости	здание
2.	Ранее присвоенный государственный учетный номер (инвентарный) здания, сооружения, объекта незавершенного строительства	5603, 47-18-1/2001-68
3.	Кадастровый номер земельного участка (земельных участков), в границах которого (которых) расположены здание, сооружение, объект незавершенного строительства	-
4.	Уникальный учетный номер кадастрового квартала, в границах которого расположены здание, сооружение, объект незавершенного строительства	47:18:0512001
5.	Адрес здания, сооружения, объекта незавершенного строительства	Российская Федерация, 187643, Ленинградская область, район Бокситогорский, деревня Большой Остров, дом 32
5.1.	Сведения о местоположении здания, сооружения, объекта незавершенного строительства (при отсутствии адреса) в структурированном в соответствии с федеральной информационной адресной системой виде	-
5.2.	Дополнительные сведения о местоположении	-

2. Сведения о характеристиках объекта недвижимости с кадастровым номером : 47:18:0512001:197 :

№ п/п	Наименование характеристики	Значение характеристики
1	2	3
6.	Иные сведения	-

3. Пояснения к сведениям об объекте недвижимости с кадастровым номером 47:18:0512001:197 :

1.	-
----	---

**Описание местоположения зданий, сооружений,
объектов незавершенного строительства на земельном участке**

**1. Сведения о характерных точках контура объекта недвижимости
с кадастровым номером : 47:18:0512001:198 :**

Система координат МСК-47, зона 3

Зона № 3

Обозначение характерных точек контура	Содержатся в Едином государственном реестре недвижимости			Определены в ходе выполнения комплексных кадастровых работ			Метод опреде ления коор динат	Формулы, примененные для расчета средней квадратической погрешности определения координат характерных точек (Mt), м, с подставленными в такие формулы значениями и итоговые (вычисленные) значения Mt, м
	Координаты, м		Ради ус, м	Координаты, м		Ради ус, м		
	X	Y	R	X	Y	R		
1	2	3	4	5	6	7	8	9
								-
н1720	-	-	-	384676.90	3240849.79	-	Фотограмметри ческий метод	Mt = 0.20
н1730	-	-	-	384686.26	3240852.92	-	Фотограмметри ческий метод	Mt = 0.20
н1740	-	-	-	384684.40	3240858.62	-	Фотограмметри ческий метод	Mt = 0.20
н1750	-	-	-	384685.98	3240859.07	-	Фотограмметри ческий метод	Mt = 0.20
н1760	-	-	-	384685.12	3240861.58	-	Фотограмметри ческий метод	Mt = 0.20
н1770	-	-	-	384674.15	3240858.07	-	Фотограмметри ческий метод	Mt = 0.20
н1720	-	-	-	384676.90	3240849.79	-	Фотограмметри ческий метод	Mt = 0.20

**2. Сведения о характеристиках объекта недвижимости
с кадастровым номером : 47:18:0512001:198 :**

№ п/п	Наименование характеристики	Значение характеристики
1	2	3
1.	Вид объекта недвижимости	здание
2.	Ранее присвоенный государственный учетный номер (инвентарный) здания, сооружения, объекта незавершенного строительства	5605, 47-78-07/008/2007-213
3.	Кадастровый номер земельного участка (земельных участков), в границах которого (которых) расположены здание, сооружение, объект незавершенного строительства	47:18:0512001:128
4.	Уникальный учетный номер кадастрового квартала, в границах которого расположены здание, сооружение, объект незавершенного строительства	47:18:0512001
5.	Адрес здания, сооружения, объекта незавершенного строительства	Российская Федерация, 187643, Ленинградская область, район Бокситогорский, деревня Большой Остров, дом 24
5.1.	Сведения о местоположении здания, сооружения, объекта незавершенного строительства (при отсутствии адреса) в структурированном в соответствии с федеральной информационной адресной системой виде	-
5.2.	Дополнительные сведения о местоположении	-

2. Сведения о характеристиках объекта недвижимости с кадастровым номером : 47:18:0512001:198 :

№ п/п	Наименование характеристики	Значение характеристики
1	2	3
6.	Иные сведения	-

3. Пояснения к сведениям об объекте недвижимости с кадастровым номером 47:18:0512001:198 :

1.	-
----	---

**Описание местоположения зданий, сооружений,
объектов незавершенного строительства на земельном участке**

**1. Сведения о характерных точках контура объекта недвижимости
с кадастровым номером : 47:18:0512001:201 :**

Система координат МСК-47, зона 3

Зона № 3

Обозначение характерных точек контура	Содержатся в Едином государственном реестре недвижимости			Определены в ходе выполнения комплексных кадастровых работ			Метод опреде ления коор динат	Формулы, примененные для расчета средней квадратической погрешности определения координат характерных точек (Mt), м, с подставленными в такие формулы значениями и итоговые (вычисленные) значения Mt, м
	Координаты, м		Ради ус, м	Координаты, м		Ради ус, м		
	X	Y	R	X	Y	R		
1	2	3	4	5	6	7	8	9
								-
н1780	-	-	-	384372.24	3240711.92	-	Фотограмметри ческий метод	Mt = 0.20
н1790	-	-	-	384368.43	3240722.29	-	Фотограмметри ческий метод	Mt = 0.20
н1800	-	-	-	384362.42	3240719.95	-	Фотограмметри ческий метод	Mt = 0.20
н1810	-	-	-	384363.27	3240717.62	-	Фотограмметри ческий метод	Mt = 0.20
н1820	-	-	-	384361.31	3240716.88	-	Фотограмметри ческий метод	Mt = 0.20
н1830	-	-	-	384364.13	3240709.21	-	Фотограмметри ческий метод	Mt = 0.20
н1780	-	-	-	384372.24	3240711.92	-	Фотограмметри ческий метод	Mt = 0.20

**2. Сведения о характеристиках объекта недвижимости
с кадастровым номером : 47:18:0512001:201 :**

№ п/п	Наименование характеристики	Значение характеристики
1	2	3
1.	Вид объекта недвижимости	здание
2.	Ранее присвоенный государственный учетный номер (инвентарный) здания, сооружения, объекта незавершенного строительства	ДЕЛО5608
3.	Кадастровый номер земельного участка (земельных участков), в границах которого (которых) расположены здание, сооружение, объект незавершенного строительства	47:18:0512001:131
4.	Уникальный учетный номер кадастрового квартала, в границах которого расположены здание, сооружение, объект незавершенного строительства	47:18:0512001
5.	Адрес здания, сооружения, объекта незавершенного строительства	Российская Федерация, 187643, Ленинградская область, район Бокситогорский, деревня Большой Остров, дом 13
5.1.	Сведения о местоположении здания, сооружения, объекта незавершенного строительства (при отсутствии адреса) в структурированном в соответствии с федеральной информационной адресной системой виде	-
5.2.	Дополнительные сведения о местоположении	-

2. Сведения о характеристиках объекта недвижимости с кадастровым номером : 47:18:0512001:201 :

№ п/п	Наименование характеристики	Значение характеристики
1	2	3
6.	Иные сведения	-

3. Пояснения к сведениям об объекте недвижимости с кадастровым номером 47:18:0512001:201 :

1.	-
----	---

**Описание местоположения зданий, сооружений,
объектов незавершенного строительства на земельном участке**

**1. Сведения о характерных точках контура объекта недвижимости
с кадастровым номером : 47:18:0512001:203 :**

Система координат МСК-47, зона 3

Зона № 3

Обозначение характерных точек контура	Содержатся в Едином государственном реестре недвижимости			Определены в ходе выполнения комплексных кадастровых работ			Метод опреде ления коор динат	Формулы, примененные для расчета средней квадратической погрешности определения координат характерных точек (Mt), м, с подставленными в такие формулы значениями и итоговые (вычисленные) значения Mt, м
	Координаты, м		Ради ус, м	Координаты, м		Ради ус, м		
	X	Y	R	X	Y	R		
1	2	3	4	5	6	7	8	9
								-
н1840	-	-	-	384578.68	3240813.71	-	Фотограмметри ческий метод	Mt = 0.20
н1850	-	-	-	384577.73	3240816.13	-	Фотограмметри ческий метод	Mt = 0.20
н1860	-	-	-	384578.04	3240816.23	-	Фотограмметри ческий метод	Mt = 0.20
н1870	-	-	-	384575.44	3240823.26	-	Фотограмметри ческий метод	Mt = 0.20
н1880	-	-	-	384567.57	3240820.61	-	Фотограмметри ческий метод	Mt = 0.20
н1890	-	-	-	384570.18	3240813.58	-	Фотограмметри ческий метод	Mt = 0.20
н1900	-	-	-	384571.97	3240814.18	-	Фотограмметри ческий метод	Mt = 0.20
н1910	-	-	-	384572.81	3240811.72	-	Фотограмметри ческий метод	Mt = 0.20
н1840	-	-	-	384578.68	3240813.71	-	Фотограмметри ческий метод	Mt = 0.20

**2. Сведения о характеристиках объекта недвижимости
с кадастровым номером : 47:18:0512001:203 :**

№ п/п	Наименование характеристики	Значение характеристики
1	2	3
1.	Вид объекта недвижимости	здание
2.	Ранее присвоенный государственный учетный номер (инвентарный) здания, сооружения, объекта незавершенного строительства	5612, 47-18-5/2004-484
3.	Кадастровый номер земельного участка (земельных участков), в границах которого (которых) расположены здание, сооружение, объект незавершенного строительства	47:18:0512001:9
4.	Уникальный учетный номер кадастрового квартала, в границах которого расположены здание, сооружение, объект незавершенного строительства	47:18:0512001
5.	Адрес здания, сооружения, объекта незавершенного строительства	Российская Федерация, 187643, Ленинградская область, район Бокситогорский, деревня Большой Остров, дом 20

2. Сведения о характеристиках объекта недвижимости с кадастровым номером : 47:18:0512001:203 :

№ п/п	Наименование характеристики	Значение характеристики
1	2	3
5.1.	Сведения о местоположении здания, сооружения, объекта незавершенного строительства (при отсутствии адреса) в структурированном в соответствии с федеральной информационной адресной системой виде	-
5.2.	Дополнительные сведения о местоположении	-
6.	Иные сведения	-

3. Пояснения к сведениям об объекте недвижимости с кадастровым номером 47:18:0512001:203 :

1.	-
----	---

**Описание местоположения зданий, сооружений,
объектов незавершенного строительства на земельном участке**

1. Сведения о характерных точках контура объекта недвижимости с кадастровым номером : 47:18:0512001:204 :

Система координат МСК-47, зона 3

Зона № 3

Обозначение характерных точек контура	Содержатся в Едином государственном реестре недвижимости			Определены в ходе выполнения комплексных кадастровых работ			Метод определения координат	Формулы, примененные для расчета средней квадратической погрешности определения координат характерных точек (Mt), м, с подставленными в такие формулы значениями и итоговые (вычисленные) значения Mt, м
	Координаты, м		Радиус, м	Координаты, м		Радиус, м		
	X	Y	R	X	Y	R		
1	2	3	4	5	6	7	8	9
								-
н1920	-	-	-	384967.83	3240969.06	-	Фотограмметрический метод	Mt = 0.20
н1930	-	-	-	384974.21	3240973.54	-	Фотограмметрический метод	Mt = 0.20
н1940	-	-	-	384970.18	3240979.67	-	Фотограмметрический метод	Mt = 0.20
н1950	-	-	-	384963.67	3240975.27	-	Фотограмметрический метод	Mt = 0.20
н1920	-	-	-	384967.83	3240969.06	-	Фотограмметрический метод	Mt = 0.20

2. Сведения о характеристиках объекта недвижимости с кадастровым номером : 47:18:0512001:204 :

№ п/п	Наименование характеристики	Значение характеристики
1	2	3
1.	Вид объекта недвижимости	здание
2.	Ранее присвоенный государственный учетный номер (инвентарный) здания, сооружения, объекта незавершенного строительства	5613
3.	Кадастровый номер земельного участка (земельных участков), в границах которого (которых) расположены здание, сооружение, объект незавершенного строительства	47:18:0512001:342
4.	Уникальный учетный номер кадастрового квартала, в границах которого расположены здание, сооружение, объект незавершенного строительства	47:18:0512001
5.	Адрес здания, сооружения, объекта незавершенного строительства	Российская Федерация, 187643, Ленинградская область, район Бокситогорский, деревня Большой Остров, дом 42
5.1.	Сведения о местоположении здания, сооружения, объекта незавершенного строительства (при отсутствии адреса) в структурированном в соответствии с федеральной информационной адресной системой виде	-
5.2.	Дополнительные сведения о местоположении	-
6.	Иные сведения	-

3. Пояснения к сведениям об объекте недвижимости с кадастровым номером 47:18:0512001:204 :

1.	-
----	---

**Описание местоположения зданий, сооружений,
объектов незавершенного строительства на земельном участке**

**1. Сведения о характерных точках контура объекта недвижимости
с кадастровым номером : 47:18:0512001:205 :**

Система координат МСК-47, зона 3

Зона № 3

Обозначение характерных точек контура	Содержатся в Едином государственном реестре недвижимости			Определены в ходе выполнения комплексных кадастровых работ			Метод опреде ления коор динат	Формулы, примененные для расчета средней квадратической погрешности определения координат характерных точек (Mt), м, с подставленными в такие формулы значениями и итоговые (вычисленные) значения Mt, м
	Координаты, м		Ради ус, м	Координаты, м		Ради ус, м		
	X	Y	R	X	Y	R		
1	2	3	4	5	6	7	8	9
								-
н1960	-	-	-	384098.47	3240701.11	-	Фотограмметри ческий метод	Mt = 0.20
н1970	-	-	-	384096.73	3240706.93	-	Фотограмметри ческий метод	Mt = 0.20
н1980	-	-	-	384097.92	3240707.29	-	Фотограмметри ческий метод	Mt = 0.20
н1990	-	-	-	384097.13	3240709.94	-	Фотограмметри ческий метод	Mt = 0.20
н2000	-	-	-	384085.83	3240706.64	-	Фотограмметри ческий метод	Mt = 0.20
н2010	-	-	-	384088.43	3240698.01	-	Фотограмметри ческий метод	Mt = 0.20
н1960	-	-	-	384098.47	3240701.11	-	Фотограмметри ческий метод	Mt = 0.20

**2. Сведения о характеристиках объекта недвижимости
с кадастровым номером : 47:18:0512001:205 :**

№ п/п	Наименование характеристики	Значение характеристики
1	2	3
1.	Вид объекта недвижимости	здание
2.	Ранее присвоенный государственный учетный номер (инвентарный) здания, сооружения, объекта незавершенного строительства	5614, ДЕЛО5614, 47-78-07/008/2009-135
3.	Кадастровый номер земельного участка (земельных участков), в границах которого (которых) расположены здание, сооружение, объект незавершенного строительства	47:18:0512001:165
4.	Уникальный учетный номер кадастрового квартала, в границах которого расположены здание, сооружение, объект незавершенного строительства	47:18:0512001
5.	Адрес здания, сооружения, объекта незавершенного строительства	Российская Федерация, 187643, Ленинградская область, район Бокситогорский, деревня Большой Остров, дом 2
5.1.	Сведения о местоположении здания, сооружения, объекта незавершенного строительства (при отсутствии адреса) в структурированном в соответствии с федеральной информационной адресной системой виде	-
5.2.	Дополнительные сведения о местоположении	-

2. Сведения о характеристиках объекта недвижимости с кадастровым номером : 47:18:0512001:205 :

№ п/п	Наименование характеристики	Значение характеристики
1	2	3
6.	Иные сведения	-

3. Пояснения к сведениям об объекте недвижимости с кадастровым номером 47:18:0512001:205 :

1.	-
----	---

Описание местоположения зданий, сооружений, объектов незавершенного строительства на земельном участке

1. Сведения о характерных точках контура объекта недвижимости с кадастровым номером : 47:18:0512001:206 :

Система координат МСК-47, зона 3

Зона № 3

Обозначение характерных точек контура	Содержатся в Едином государственном реестре недвижимости			Определены в ходе выполнения комплексных кадастровых работ			Метод определения координат	Формулы, примененные для расчета средней квадратической погрешности определения координат характерных точек (Mt), м, с подставленными в такие формулы значениями и итоговые (вычисленные) значения Mt, м
	Координаты, м		Радиус, м	Координаты, м		Радиус, м		
	X	Y	R	X	Y	R		
1	2	3	4	5	6	7	8	9
								-
н2020	-	-	-	385044.89	3240978.35	-	Фотограмметрический метод	Mt = 0.20
н2030	-	-	-	385041.20	3240986.17	-	Фотограмметрический метод	Mt = 0.20
н2040	-	-	-	385034.01	3240982.67	-	Фотограмметрический метод	Mt = 0.20
н2050	-	-	-	385037.69	3240974.84	-	Фотограмметрический метод	Mt = 0.20
н2020	-	-	-	385044.89	3240978.35	-	Фотограмметрический метод	Mt = 0.20

2. Сведения о характеристиках объекта недвижимости с кадастровым номером : 47:18:0512001:206 :

№ п/п	Наименование характеристики	Значение характеристики
1	2	3
1.	Вид объекта недвижимости	здание
2.	Ранее присвоенный государственный учетный номер (инвентарный) здания, сооружения, объекта незавершенного строительства	5615, 47-18-2/2001-361
3.	Кадастровый номер земельного участка (земельных участков), в границах которого (которых) расположены здание, сооружение, объект незавершенного строительства	47:18:0512001:155
4.	Уникальный учетный номер кадастрового квартала, в границах которого расположены здание, сооружение, объект незавершенного строительства	47:18:0512001
5.	Адрес здания, сооружения, объекта незавершенного строительства	Российская Федерация, 187643, Ленинградская область, район Бокситогорский, деревня Большой Остров, дом 49
5.1.	Сведения о местоположении здания, сооружения, объекта незавершенного строительства (при отсутствии адреса) в структурированном в соответствии с федеральной информационной адресной системой виде	-
5.2.	Дополнительные сведения о местоположении	-
6.	Иные сведения	-

3. Пояснения к сведениям об объекте недвижимости с кадастровым номером 47:18:0512001:206 :

1.	-
----	---

**Описание местоположения зданий, сооружений,
объектов незавершенного строительства на земельном участке**

1. Сведения о характерных точках контура объекта недвижимости с кадастровым номером : 47:18:0512001:207 :

Система координат МСК-47, зона 3

Зона № 3

Обозначение характерных точек контура	Содержатся в Едином государственном реестре недвижимости			Определены в ходе выполнения комплексных кадастровых работ			Метод определения координат	Формулы, примененные для расчета средней квадратической погрешности определения координат характерных точек (Mt), м, с подставленными в такие формулы значениями и итоговые (вычисленные) значения Mt, м
	Координаты, м		Радиус, м	Координаты, м		Радиус, м		
	X	Y	R	X	Y	R		
1	2	3	4	5	6	7	8	9
								-
н206О	-	-	-	384758.71	3240854.11	-	Фотограмметрический метод	Mt = 0.20
н207О	-	-	-	384757.30	3240857.64	-	Фотограмметрический метод	Mt = 0.20
н208О	-	-	-	384755.13	3240856.78	-	Фотограмметрический метод	Mt = 0.20
н209О	-	-	-	384753.59	3240860.68	-	Фотограмметрический метод	Mt = 0.20
н210О	-	-	-	384743.57	3240856.64	-	Фотограмметрический метод	Mt = 0.20
н211О	-	-	-	384746.54	3240849.23	-	Фотограмметрический метод	Mt = 0.20
н206О	-	-	-	384758.71	3240854.11	-	Фотограмметрический метод	Mt = 0.20

2. Сведения о характеристиках объекта недвижимости с кадастровым номером : 47:18:0512001:207 :

№ п/п	Наименование характеристики	Значение характеристики
1	2	3
1.	Вид объекта недвижимости	здание
2.	Ранее присвоенный государственный учетный номер (инвентарный) здания, сооружения, объекта незавершенного строительства	5616, ДЕЛО5616, 47-78-07/002/2007-124
3.	Кадастровый номер земельного участка (земельных участков), в границах которого (которых) расположены здание, сооружение, объект незавершенного строительства	47:18:0512001:154
4.	Уникальный учетный номер кадастрового квартала, в границах которого расположены здание, сооружение, объект незавершенного строительства	47:18:0512001
5.	Адрес здания, сооружения, объекта незавершенного строительства	Российская Федерация, 187643, Ленинградская область, район Бокситогорский, деревня Большой Остров, дом 33
5.1.	Сведения о местоположении здания, сооружения, объекта незавершенного строительства (при отсутствии адреса) в структурированном в соответствии с федеральной информационной адресной системой виде	-
5.2.	Дополнительные сведения о местоположении	-

2. Сведения о характеристиках объекта недвижимости с кадастровым номером : 47:18:0512001:207 :

№ п/п	Наименование характеристики	Значение характеристики
1	2	3
6.	Иные сведения	-

3. Пояснения к сведениям об объекте недвижимости с кадастровым номером 47:18:0512001:207 :

1.	-
----	---

**Описание местоположения зданий, сооружений,
объектов незавершенного строительства на земельном участке**

**1. Сведения о характерных точках контура объекта недвижимости
с кадастровым номером : 47:18:0512001:208 :**

Система координат МСК-47, зона 3

Зона № 3

Обозначение характерных точек контура	Содержатся в Едином государственном реестре недвижимости			Определены в ходе выполнения комплексных кадастровых работ			Метод опреде ления коор динат	Формулы, примененные для расчета средней квадратической погрешности определения координат характерных точек (Mt), м, с подставленными в такие формулы значениями и итоговые (вычисленные) значения Mt, м
	Координаты, м		Ради ус, м	Координаты, м		Ради ус, м		
	X	Y	R	X	Y	R		
1	2	3	4	5	6	7	8	9
								-
н2120	-	-	-	384792.21	3240894.29	-	Фотограмметри ческий метод	Mt = 0.20
н2130	-	-	-	384790.70	3240898.92	-	Фотограмметри ческий метод	Mt = 0.20
н2140	-	-	-	384781.36	3240895.92	-	Фотограмметри ческий метод	Mt = 0.20
н2150	-	-	-	384783.91	3240888.55	-	Фотограмметри ческий метод	Mt = 0.20
н2160	-	-	-	384790.91	3240890.94	-	Фотограмметри ческий метод	Mt = 0.20
н2170	-	-	-	384790.06	3240893.64	-	Фотограмметри ческий метод	Mt = 0.20
н2120	-	-	-	384792.21	3240894.29	-	Фотограмметри ческий метод	Mt = 0.20

**2. Сведения о характеристиках объекта недвижимости
с кадастровым номером : 47:18:0512001:208 :**

№ п/п	Наименование характеристики	Значение характеристики
1	2	3
1.	Вид объекта недвижимости	здание
2.	Ранее присвоенный государственный учетный номер (инвентарный) здания, сооружения, объекта незавершенного строительства	5618, 47-18-4/2002-217
3.	Кадастровый номер земельного участка (земельных участков), в границах которого (которых) расположены здание, сооружение, объект незавершенного строительства	47:18:0512001:570
4.	Уникальный учетный номер кадастрового квартала, в границах которого расположены здание, сооружение, объект незавершенного строительства	47:18:0512001
5.	Адрес здания, сооружения, объекта незавершенного строительства	Российская Федерация, 187643, Ленинградская область, район Бокситогорский, деревня Большой Остров, дом 30
5.1.	Сведения о местоположении здания, сооружения, объекта незавершенного строительства (при отсутствии адреса) в структурированном в соответствии с федеральной информационной адресной системой виде	-
5.2.	Дополнительные сведения о местоположении	-

2. Сведения о характеристиках объекта недвижимости с кадастровым номером : 47:18:0512001:208 :

№ п/п	Наименование характеристики	Значение характеристики
1	2	3
6.	Иные сведения	-

3. Пояснения к сведениям об объекте недвижимости с кадастровым номером 47:18:0512001:208 :

1.	-
----	---

**Описание местоположения зданий, сооружений,
объектов незавершенного строительства на земельном участке**

1. Сведения о характерных точках контура объекта недвижимости с кадастровым номером : 47:18:0512001:210 :

Система координат МСК-47, зона 3

Зона № 3

Обозначение характерных точек контура	Содержатся в Едином государственном реестре недвижимости			Определены в ходе выполнения комплексных кадастровых работ			Метод определения координат	Формулы, примененные для расчета средней квадратической погрешности определения координат характерных точек (Mt), м, с подставленными в такие формулы значениями и итоговые (вычисленные) значения Mt, м
	Координаты, м		Радиус, м	Координаты, м		Радиус, м		
	X	Y	R	X	Y	R		
1	2	3	4	5	6	7	8	9
								-
н2180	-	-	-	384304.92	3240706.41	-	Фотограмметрический метод	Mt = 0.20
н2190	-	-	-	384294.58	3240704.79	-	Фотограмметрический метод	Mt = 0.20
н2200	-	-	-	384295.39	3240698.39	-	Фотограмметрический метод	Mt = 0.20
н2210	-	-	-	384305.78	3240699.75	-	Фотограмметрический метод	Mt = 0.20
н2180	-	-	-	384304.92	3240706.41	-	Фотограмметрический метод	Mt = 0.20

2. Сведения о характеристиках объекта недвижимости с кадастровым номером : 47:18:0512001:210 :

№ п/п	Наименование характеристики	Значение характеристики
1	2	3
1.	Вид объекта недвижимости	здание
2.	Ранее присвоенный государственный учетный номер (инвентарный) здания, сооружения, объекта незавершенного строительства	5621, 47-78-07/007/2007-154
3.	Кадастровый номер земельного участка (земельных участков), в границах которого (которых) расположены здание, сооружение, объект незавершенного строительства	47:18:0512001:60
4.	Уникальный учетный номер кадастрового квартала, в границах которого расположены здание, сооружение, объект незавершенного строительства	47:18:0512001
5.	Адрес здания, сооружения, объекта незавершенного строительства	Российская Федерация, 187643, Ленинградская область, район Бокситогорский, деревня Большой Остров, дом 9
5.1.	Сведения о местоположении здания, сооружения, объекта незавершенного строительства (при отсутствии адреса) в структурированном в соответствии с федеральной информационной адресной системой виде	-
5.2.	Дополнительные сведения о местоположении	-
6.	Иные сведения	-

3. Пояснения к сведениям об объекте недвижимости с кадастровым номером 47:18:0512001:210 :

1.	-
----	---

**Описание местоположения зданий, сооружений,
объектов незавершенного строительства на земельном участке**

1. Сведения о характерных точках контура объекта недвижимости с кадастровым номером : 47:18:0512001:211 :

Система координат МСК-47, зона 3

Зона № 3

Обозначение характерных точек контура	Содержатся в Едином государственном реестре недвижимости			Определены в ходе выполнения комплексных кадастровых работ			Метод определения координат	Формулы, примененные для расчета средней квадратической погрешности определения координат характерных точек (Mt), м, с подставленными в такие формулы значениями и итоговые (вычисленные) значения Mt, м
	Координаты, м		Радиус, м	Координаты, м		Радиус, м		
	X	Y	R	X	Y	R		
1	2	3	4	5	6	7	8	9
								-
н2220	-	-	-	384837.76	3240979.45	-	Фотограмметрический метод	Mt = 0.20
н2230	-	-	-	384835.07	3240987.36	-	Фотограмметрический метод	Mt = 0.20
н2240	-	-	-	384827.44	3240984.64	-	Фотограмметрический метод	Mt = 0.20
н2250	-	-	-	384830.10	3240976.84	-	Фотограмметрический метод	Mt = 0.20
н2220	-	-	-	384837.76	3240979.45	-	Фотограмметрический метод	Mt = 0.20

2. Сведения о характеристиках объекта недвижимости с кадастровым номером : 47:18:0512001:211 :

№ п/п	Наименование характеристики	Значение характеристики
1	2	3
1.	Вид объекта недвижимости	здание
2.	Ранее присвоенный государственный учетный номер (инвентарный) здания, сооружения, объекта незавершенного строительства	5622
3.	Кадастровый номер земельного участка (земельных участков), в границах которого (которых) расположены здание, сооружение, объект незавершенного строительства	47:18:0512001:59
4.	Уникальный учетный номер кадастрового квартала, в границах которого расположены здание, сооружение, объект незавершенного строительства	47:18:0512001
5.	Адрес здания, сооружения, объекта незавершенного строительства	Российская Федерация, 187643, Ленинградская область, район Бокситогорский, деревня Большой Остров, дом 50
5.1.	Сведения о местоположении здания, сооружения, объекта незавершенного строительства (при отсутствии адреса) в структурированном в соответствии с федеральной информационной адресной системой виде	-
5.2.	Дополнительные сведения о местоположении	-
6.	Иные сведения	-

3. Пояснения к сведениям об объекте недвижимости с кадастровым номером 47:18:0512001:211 :

1.	-
----	---

**Описание местоположения зданий, сооружений,
объектов незавершенного строительства на земельном участке**

**1. Сведения о характерных точках контура объекта недвижимости
с кадастровым номером : 47:18:0512001:213 :**

Система координат МСК-47, зона 3

Зона № 3

Обозначение характерных точек контура	Содержатся в Едином государственном реестре недвижимости			Определены в ходе выполнения комплексных кадастровых работ			Метод опреде ления коор динат	Формулы, примененные для расчета средней квадратической погрешности определения координат характерных точек (Mt), м, с подставленными в такие формулы значениями и итоговые (вычисленные) значения Mt, м
	Координаты, м		Ради ус, м	Координаты, м		Ради ус, м		
	X	Y	R	X	Y	R		
1	2	3	4	5	6	7	8	9
								-
н226О	-	-	-	384624.90	3240831.80	-	Фотограмметри ческий метод	Mt = 0.20
н227О	-	-	-	384622.43	3240839.09	-	Фотограмметри ческий метод	Mt = 0.20
н228О	-	-	-	384614.45	3240836.37	-	Фотограмметри ческий метод	Mt = 0.20
н229О	-	-	-	384616.92	3240829.08	-	Фотограмметри ческий метод	Mt = 0.20
н230О	-	-	-	384618.76	3240829.70	-	Фотограмметри ческий метод	Mt = 0.20
н231О	-	-	-	384619.66	3240827.05	-	Фотограмметри ческий метод	Mt = 0.20
н232О	-	-	-	384625.48	3240829.04	-	Фотограмметри ческий метод	Mt = 0.20
н233О	-	-	-	384624.58	3240831.69	-	Фотограмметри ческий метод	Mt = 0.20
н226О	-	-	-	384624.90	3240831.80	-	Фотограмметри ческий метод	Mt = 0.20

**2. Сведения о характеристиках объекта недвижимости
с кадастровым номером : 47:18:0512001:213 :**

№ п/п	Наименование характеристики	Значение характеристики
1	2	3
1.	Вид объекта недвижимости	здание
2.	Ранее присвоенный государственный учетный номер (инвентарный) здания, сооружения, объекта незавершенного строительства	5625, 47-78-07/004/2008-057
3.	Кадастровый номер земельного участка (земельных участков), в границах которого (которых) расположены здание, сооружение, объект незавершенного строительства	47:18:0512001:142
4.	Уникальный учетный номер кадастрового квартала, в границах которого расположены здание, сооружение, объект незавершенного строительства	47:18:0512001
5.	Адрес здания, сооружения, объекта незавершенного строительства	Российская Федерация, 187643, Ленинградская область, район Бокситогорский, деревня Большой Остров, дом 22

2. Сведения о характеристиках объекта недвижимости с кадастровым номером : 47:18:0512001:213 :

№ п/п	Наименование характеристики	Значение характеристики
1	2	3
5.1.	Сведения о местоположении здания, сооружения, объекта незавершенного строительства (при отсутствии адреса) в структурированном в соответствии с федеральной информационной адресной системой виде	-
5.2.	Дополнительные сведения о местоположении	-
6.	Иные сведения	-

3. Пояснения к сведениям об объекте недвижимости с кадастровым номером 47:18:0512001:213 :

1.	-
----	---

**Описание местоположения зданий, сооружений,
объектов незавершенного строительства на земельном участке**

**1. Сведения о характерных точках контура объекта недвижимости
с кадастровым номером : 47:18:0512001:214 :**

Система координат МСК-47, зона 3

Зона № 3

Обозначение характерных точек контура	Содержатся в Едином государственном реестре недвижимости			Определены в ходе выполнения комплексных кадастровых работ			Метод опреде ления коор динат	Формулы, примененные для расчета средней квадратической погрешности определения координат характерных точек (Mt), м, с подставленными в такие формулы значениями и итоговые (вычисленные) значения Mt, м
	Координаты, м		Ради ус, м	Координаты, м		Ради ус, м		
	X	Y	R	X	Y	R		
1	2	3	4	5	6	7	8	9
								-
н2340	-	-	-	384919.16	3240928.42	-	Фотограмметри ческий метод	Mt = 0.20
н2350	-	-	-	384916.24	3240937.12	-	Фотограмметри ческий метод	Mt = 0.20
н2360	-	-	-	384909.30	3240934.94	-	Фотограмметри ческий метод	Mt = 0.20
н2370	-	-	-	384908.93	3240936.06	-	Фотограмметри ческий метод	Mt = 0.20
н2380	-	-	-	384907.98	3240935.75	-	Фотограмметри ческий метод	Mt = 0.20
н2390	-	-	-	384908.52	3240933.93	-	Фотограмметри ческий метод	Mt = 0.20
н2400	-	-	-	384906.43	3240933.24	-	Фотограмметри ческий метод	Mt = 0.20
н2410	-	-	-	384908.97	3240925.18	-	Фотограмметри ческий метод	Mt = 0.20
н2340	-	-	-	384919.16	3240928.42	-	Фотограмметри ческий метод	Mt = 0.20

**2. Сведения о характеристиках объекта недвижимости
с кадастровым номером : 47:18:0512001:214 :**

№ п/п	Наименование характеристики	Значение характеристики
1	2	3
1.	Вид объекта недвижимости	здание
2.	Ранее присвоенный государственный учетный номер (инвентарный) здания, сооружения, объекта незавершенного строительства	5628, 47-78-07/008/2010-260
3.	Кадастровый номер земельного участка (земельных участков), в границах которого (которых) расположены здание, сооружение, объект незавершенного строительства	47:18:0512001:135
4.	Уникальный учетный номер кадастрового квартала, в границах которого расположены здание, сооружение, объект незавершенного строительства	47:18:0512001
5.	Адрес здания, сооружения, объекта незавершенного строительства	Российская Федерация, 187643, Ленинградская область, район Бокситогорский, деревня Большой Остров, дом 38

2. Сведения о характеристиках объекта недвижимости с кадастровым номером : 47:18:0512001:214 :

№ п/п	Наименование характеристики	Значение характеристики
1	2	3
5.1.	Сведения о местоположении здания, сооружения, объекта незавершенного строительства (при отсутствии адреса) в структурированном в соответствии с федеральной информационной адресной системой виде	-
5.2.	Дополнительные сведения о местоположении	-
6.	Иные сведения	-

3. Пояснения к сведениям об объекте недвижимости с кадастровым номером 47:18:0512001:214 :

1.	-
----	---

**Описание местоположения зданий, сооружений,
объектов незавершенного строительства на земельном участке**

1. Сведения о характерных точках контура объекта недвижимости с кадастровым номером : 47:18:0512001:215 :

Система координат МСК-47, зона 3

Зона № 3

Обозначение характерных точек контура	Содержатся в Едином государственном реестре недвижимости			Определены в ходе выполнения комплексных кадастровых работ			Метод определения координат	Формулы, примененные для расчета средней квадратической погрешности определения координат характерных точек (Mt), м, с подставленными в такие формулы значениями и итоговые (вычисленные) значения Mt, м
	Координаты, м		Радиус, м	Координаты, м		Радиус, м		
	X	Y	R	X	Y	R		
1	2	3	4	5	6	7	8	9
								-
н2420	-	-	-	384818.25	3241046.97	-	Фотограмметрический метод	$Mt = 0.20$
н2430	-	-	-	384815.62	3241054.92	-	Фотограмметрический метод	$Mt = 0.20$
н2440	-	-	-	384807.55	3241052.24	-	Фотограмметрический метод	$Mt = 0.20$
н2450	-	-	-	384810.19	3241044.27	-	Фотограмметрический метод	$Mt = 0.20$
н2420	-	-	-	384818.25	3241046.97	-	Фотограмметрический метод	$Mt = 0.20$

2. Сведения о характеристиках объекта недвижимости с кадастровым номером : 47:18:0512001:215 :

№ п/п	Наименование характеристики	Значение характеристики
1	2	3
1.	Вид объекта недвижимости	здание
2.	Ранее присвоенный государственный учетный номер (инвентарный) здания, сооружения, объекта незавершенного строительства	5629
3.	Кадастровый номер земельного участка (земельных участков), в границах которого (которых) расположены здание, сооружение, объект незавершенного строительства	47:18:0512001:308
4.	Уникальный учетный номер кадастрового квартала, в границах которого расположены здание, сооружение, объект незавершенного строительства	47:18:0512001
5.	Адрес здания, сооружения, объекта незавершенного строительства	Российская Федерация, 187643, Ленинградская область, район Бокситогорский, деревня Большой Остров, дом 52
5.1.	Сведения о местоположении здания, сооружения, объекта незавершенного строительства (при отсутствии адреса) в структурированном в соответствии с федеральной информационной адресной системой виде	-
5.2.	Дополнительные сведения о местоположении	-
6.	Иные сведения	-

3. Пояснения к сведениям об объекте недвижимости с кадастровым номером 47:18:0512001:215 :

1.	-
----	---

**Описание местоположения зданий, сооружений,
объектов незавершенного строительства на земельном участке**

**1. Сведения о характерных точках контура объекта недвижимости
с кадастровым номером : 47:18:0512001:216 :**

Система координат МСК-47, зона 3

Зона № 3

Обозначение характерных точек контура	Содержатся в Едином государственном реестре недвижимости			Определены в ходе выполнения комплексных кадастровых работ			Метод опреде ления коор динат	Формулы, примененные для расчета средней квадратической погрешности определения координат характерных точек (Mt), м, с подставленными в такие формулы значениями и итоговые (вычисленные) значения Mt, м
	Координаты, м		Ради ус, м	Координаты, м		Ради ус, м		
	X	Y	R	X	Y	R		
1	2	3	4	5	6	7	8	9
								-
н246О	-	-	-	384770.18	3240880.74	-	Фотограмметри ческий метод	Mt = 0.20
н247О	-	-	-	384767.03	3240891.69	-	Фотограмметри ческий метод	Mt = 0.20
н248О	-	-	-	384757.45	3240888.90	-	Фотограмметри ческий метод	Mt = 0.20
н249О	-	-	-	384755.68	3240894.51	-	Фотограмметри ческий метод	Mt = 0.20
н250О	-	-	-	384750.52	3240892.78	-	Фотограмметри ческий метод	Mt = 0.20
н251О	-	-	-	384755.40	3240876.21	-	Фотограмметри ческий метод	Mt = 0.20
н246О	-	-	-	384770.18	3240880.74	-	Фотограмметри ческий метод	Mt = 0.20

**2. Сведения о характеристиках объекта недвижимости
с кадастровым номером : 47:18:0512001:216 :**

№ п/п	Наименование характеристики	Значение характеристики
1	2	3
1.	Вид объекта недвижимости	здание
2.	Ранее присвоенный государственный учетный номер (инвентарный) здания, сооружения, объекта незавершенного строительства	5630, 47-78-07/009/2005-131
3.	Кадастровый номер земельного участка (земельных участков), в границах которого (которых) расположены здание, сооружение, объект незавершенного строительства	47:18:0512001:171
4.	Уникальный учетный номер кадастрового квартала, в границах которого расположены здание, сооружение, объект незавершенного строительства	47:18:0512001
5.	Адрес здания, сооружения, объекта незавершенного строительства	Российская Федерация, 187643, Ленинградская область, район Бокситогорский, деревня Большой Остров, дом 28
5.1.	Сведения о местоположении здания, сооружения, объекта незавершенного строительства (при отсутствии адреса) в структурированном в соответствии с федеральной информационной адресной системой виде	-
5.2.	Дополнительные сведения о местоположении	-

2. Сведения о характеристиках объекта недвижимости с кадастровым номером : 47:18:0512001:216 :

№ п/п	Наименование характеристики	Значение характеристики
1	2	3
6.	Иные сведения	-

3. Пояснения к сведениям об объекте недвижимости с кадастровым номером 47:18:0512001:216 :

1.	-
----	---

--	--

**Описание местоположения зданий, сооружений,
объектов незавершенного строительства на земельном участке**

1. Сведения о характерных точках контура объекта недвижимости с кадастровым номером : 47:18:0512001:218 :

Система координат МСК-47, зона 3

Зона № 3

Обозначение характерных точек контура	Содержатся в Едином государственном реестре недвижимости			Определены в ходе выполнения комплексных кадастровых работ			Метод определения координат	Формулы, примененные для расчета средней квадратической погрешности определения координат характерных точек (Mt), м, с подставленными в такие формулы значениями и итоговые (вычисленные) значения Mt, м
	Координаты, м		Радиус, м	Координаты, м		Радиус, м		
	X	Y	R	X	Y	R		
1	2	3	4	5	6	7	8	9
								-
н2520	-	-	-	384428.30	3240731.36	-	Фотограмметрический метод	Mt = 0.20
н2530	-	-	-	384425.84	3240738.46	-	Фотограмметрический метод	Mt = 0.20
н2540	-	-	-	384425.32	3240738.31	-	Фотограмметрический метод	Mt = 0.20
н2550	-	-	-	384424.39	3240740.97	-	Фотограмметрический метод	Mt = 0.20
н2560	-	-	-	384418.34	3240738.89	-	Фотограмметрический метод	Mt = 0.20
н2570	-	-	-	384419.21	3240736.20	-	Фотограмметрический метод	Mt = 0.20
н2580	-	-	-	384417.72	3240735.70	-	Фотограмметрический метод	Mt = 0.20
н2590	-	-	-	384420.28	3240728.63	-	Фотограмметрический метод	Mt = 0.20
н2520	-	-	-	384428.30	3240731.36	-	Фотограмметрический метод	Mt = 0.20

2. Сведения о характеристиках объекта недвижимости с кадастровым номером : 47:18:0512001:218 :

№ п/п	Наименование характеристики	Значение характеристики
1	2	3
1.	Вид объекта недвижимости	здание
2.	Ранее присвоенный государственный учетный номер (инвентарный) здания, сооружения, объекта незавершенного строительства	5632, 47-47-07/003/2011-204
3.	Кадастровый номер земельного участка (земельных участков), в границах которого (которых) расположены здание, сооружение, объект незавершенного строительства	47:18:0512001:297
4.	Уникальный учетный номер кадастрового квартала, в границах которого расположены здание, сооружение, объект незавершенного строительства	47:18:0512001
5.	Адрес здания, сооружения, объекта незавершенного строительства	Российская Федерация, 187643, Ленинградская область, район Бокситогорский, деревня Большой Остров, дом 15

2. Сведения о характеристиках объекта недвижимости с кадастровым номером : 47:18:0512001:218 :

№ п/п	Наименование характеристики	Значение характеристики
1	2	3
5.1.	Сведения о местоположении здания, сооружения, объекта незавершенного строительства (при отсутствии адреса) в структурированном в соответствии с федеральной информационной адресной системой виде	-
5.2.	Дополнительные сведения о местоположении	-
6.	Иные сведения	-

3. Пояснения к сведениям об объекте недвижимости с кадастровым номером 47:18:0512001:218 :

1.	-
----	---

**Описание местоположения зданий, сооружений,
объектов незавершенного строительства на земельном участке**

1. Сведения о характерных точках контура объекта недвижимости с кадастровым номером : 47:18:0512001:219 :

Система координат МСК-47, зона 3

Зона № 3

Обозначение характерных точек контура	Содержатся в Едином государственном реестре недвижимости			Определены в ходе выполнения комплексных кадастровых работ			Метод определения координат	Формулы, примененные для расчета средней квадратической погрешности определения координат характерных точек (Mt), м, с подставленными в такие формулы значениями и итоговые (вычисленные) значения Mt, м
	Координаты, м		Радиус, м	Координаты, м		Радиус, м		
	X	Y	R	X	Y	R		
1	2	3	4	5	6	7	8	9
								-
н2600	-	-	-	384654.14	3240775.10	-	Фотограмметрический метод	Mt = 0.20
н2610	-	-	-	384650.06	3240782.87	-	Фотограмметрический метод	Mt = 0.20
н2620	-	-	-	384643.62	3240779.64	-	Фотограмметрический метод	Mt = 0.20
н2630	-	-	-	384646.37	3240774.36	-	Фотограмметрический метод	Mt = 0.20
н2640	-	-	-	384644.29	3240773.27	-	Фотограмметрический метод	Mt = 0.20
н2650	-	-	-	384645.68	3240770.57	-	Фотограмметрический метод	Mt = 0.20
н2600	-	-	-	384654.14	3240775.10	-	Фотограмметрический метод	Mt = 0.20

2. Сведения о характеристиках объекта недвижимости с кадастровым номером : 47:18:0512001:219 :

№ п/п	Наименование характеристики	Значение характеристики
1	2	3
1.	Вид объекта недвижимости	здание
2.	Ранее присвоенный государственный учетный номер (инвентарный) здания, сооружения, объекта незавершенного строительства	ДЕЛО5633
3.	Кадастровый номер земельного участка (земельных участков), в границах которого (которых) расположены здание, сооружение, объект незавершенного строительства	-
4.	Уникальный учетный номер кадастрового квартала, в границах которого расположены здание, сооружение, объект незавершенного строительства	47:18:0512001
5.	Адрес здания, сооружения, объекта незавершенного строительства	Российская Федерация, 187643, Ленинградская область, район Бокситогорский, деревня Большой Остров, дом 25
5.1.	Сведения о местоположении здания, сооружения, объекта незавершенного строительства (при отсутствии адреса) в структурированном в соответствии с федеральной информационной адресной системой виде	-
5.2.	Дополнительные сведения о местоположении	-

2. Сведения о характеристиках объекта недвижимости с кадастровым номером : 47:18:0512001:219 :

№ п/п	Наименование характеристики	Значение характеристики
1	2	3
6.	Иные сведения	-

3. Пояснения к сведениям об объекте недвижимости с кадастровым номером 47:18:0512001:219 :

1.	-
----	---

**Описание местоположения зданий, сооружений,
объектов незавершенного строительства на земельном участке**

1. Сведения о характерных точках контура объекта недвижимости с кадастровым номером : 47:18:0512001:220 :

Система координат МСК-47, зона 3

Зона № 3

Обозначение характерных точек контура	Содержатся в Едином государственном реестре недвижимости			Определены в ходе выполнения комплексных кадастровых работ			Метод определения координат	Формулы, примененные для расчета средней квадратической погрешности определения координат характерных точек (Mt), м, с подставленными в такие формулы значениями и итоговые (вычисленные) значения Mt, м
	Координаты, м		Радиус, м	Координаты, м		Радиус, м		
	X	Y	R	X	Y	R		
1	2	3	4	5	6	7	8	9
								-
н266О	-	-	-	384615.80	3240795.01	-	Фотограмметрический метод	Mt = 0.20
н267О	-	-	-	384612.21	3240805.30	-	Фотограмметрический метод	Mt = 0.20
н268О	-	-	-	384603.77	3240802.41	-	Фотограмметрический метод	Mt = 0.20
н269О	-	-	-	384607.00	3240792.02	-	Фотограмметрический метод	Mt = 0.20
н266О	-	-	-	384615.80	3240795.01	-	Фотограмметрический метод	Mt = 0.20

2. Сведения о характеристиках объекта недвижимости с кадастровым номером : 47:18:0512001:220 :

№ п/п	Наименование характеристики	Значение характеристики
1	2	3
1.	Вид объекта недвижимости	здание
2.	Ранее присвоенный государственный учетный номер (инвентарный) здания, сооружения, объекта незавершенного строительства	5638, ДЕЛО5638, 47-18-7/2004-355
3.	Кадастровый номер земельного участка (земельных участков), в границах которого (которых) расположены здание, сооружение, объект незавершенного строительства	47:18:0512001:12
4.	Уникальный учетный номер кадастрового квартала, в границах которого расположены здание, сооружение, объект незавершенного строительства	47:18:0512001
5.	Адрес здания, сооружения, объекта незавершенного строительства	Российская Федерация, 187643, Ленинградская область, район Бокситогорский, деревня Большой Остров, дом 23
5.1.	Сведения о местоположении здания, сооружения, объекта незавершенного строительства (при отсутствии адреса) в структурированном в соответствии с федеральной информационной адресной системой виде	-
5.2.	Дополнительные сведения о местоположении	-
6.	Иные сведения	-

3. Пояснения к сведениям об объекте недвижимости с кадастровым номером 47:18:0512001:220 :

1.	-
----	---

**Описание местоположения зданий, сооружений,
объектов незавершенного строительства на земельном участке**

1. Сведения о характерных точках контура объекта недвижимости с кадастровым номером : 47:18:0512001:224 :

Система координат МСК-47, зона 3

Зона № 3

Обозначение характерных точек контура	Содержатся в Едином государственном реестре недвижимости			Определены в ходе выполнения комплексных кадастровых работ			Метод определения координат	Формулы, примененные для расчета средней квадратической погрешности определения координат характерных точек (Mt), м, с подставленными в такие формулы значениями и итоговые (вычисленные) значения Mt, м
	Координаты, м		Радиус, м	Координаты, м		Радиус, м		
	X	Y	R	X	Y	R		
1	2	3	4	5	6	7	8	9
								-
н2700	-	-	-	384093.46	3240663.99	-	Фотограмметрический метод	Mt = 0.20
н2710	-	-	-	384091.45	3240672.25	-	Фотограмметрический метод	Mt = 0.20
н2720	-	-	-	384083.16	3240670.37	-	Фотограмметрический метод	Mt = 0.20
н2730	-	-	-	384085.04	3240662.09	-	Фотограмметрический метод	Mt = 0.20
н2700	-	-	-	384093.46	3240663.99	-	Фотограмметрический метод	Mt = 0.20

2. Сведения о характеристиках объекта недвижимости с кадастровым номером : 47:18:0512001:224 :

№ п/п	Наименование характеристики	Значение характеристики
1	2	3
1.	Вид объекта недвижимости	здание
2.	Ранее присвоенный государственный учетный номер (инвентарный) здания, сооружения, объекта незавершенного строительства	5597, 47-18-6/2003-91
3.	Кадастровый номер земельного участка (земельных участков), в границах которого (которых) расположены здание, сооружение, объект незавершенного строительства	47:18:0512001:10
4.	Уникальный учетный номер кадастрового квартала, в границах которого расположены здание, сооружение, объект незавершенного строительства	47:18:0512001
5.	Адрес здания, сооружения, объекта незавершенного строительства	Российская Федерация, 187643, Ленинградская область, район Бокситогорский, деревня Большой Остров, дом 1
5.1.	Сведения о местоположении здания, сооружения, объекта незавершенного строительства (при отсутствии адреса) в структурированном в соответствии с федеральной информационной адресной системой виде	-
5.2.	Дополнительные сведения о местоположении	-
6.	Иные сведения	-

3. Пояснения к сведениям об объекте недвижимости с кадастровым номером 47:18:0512001:224 :

1.	-
----	---

**Описание местоположения зданий, сооружений,
объектов незавершенного строительства на земельном участке**

**1. Сведения о характерных точках контура объекта недвижимости
с кадастровым номером : 47:18:0512001:225 :**

Система координат МСК-47, зона 3

Зона № 3

Обозначение характерных точек контура	Содержатся в Едином государственном реестре недвижимости			Определены в ходе выполнения комплексных кадастровых работ			Метод опреде ления коор динат	Формулы, примененные для расчета средней квадратической погрешности определения координат характерных точек (Mt), м, с подставленными в такие формулы значениями и итоговые (вычисленные) значения Mt, м
	Координаты, м		Ради ус, м	Координаты, м		Ради ус, м		
	X	Y	R	X	Y	R		
1	2	3	4	5	6	7	8	9
								-
н2740	-	-	-	384731.28	3240841.93	-	Фотограмметри ческий метод	Mt = 0.20
н2750	-	-	-	384727.83	3240850.35	-	Фотограмметри ческий метод	Mt = 0.20
н2760	-	-	-	384721.70	3240847.90	-	Фотограмметри ческий метод	Mt = 0.20
н2770	-	-	-	384723.98	3240841.94	-	Фотограмметри ческий метод	Mt = 0.20
н2780	-	-	-	384722.25	3240841.28	-	Фотограмметри ческий метод	Mt = 0.20
н2790	-	-	-	384722.89	3240839.70	-	Фотограмметри ческий метод	Mt = 0.20
н2800	-	-	-	384725.20	3240840.65	-	Фотограмметри ческий метод	Mt = 0.20
н2810	-	-	-	384725.65	3240839.57	-	Фотограмметри ческий метод	Mt = 0.20
н2820	-	-	-	384727.92	3240840.53	-	Фотограмметри ческий метод	Mt = 0.20
н2830	-	-	-	384728.42	3240839.17	-	Фотограмметри ческий метод	Mt = 0.20
н2840	-	-	-	384729.45	3240839.56	-	Фотограмметри ческий метод	Mt = 0.20
н2850	-	-	-	384728.96	3240840.92	-	Фотограмметри ческий метод	Mt = 0.20
н2740	-	-	-	384731.28	3240841.93	-	Фотограмметри ческий метод	Mt = 0.20

**2. Сведения о характеристиках объекта недвижимости
с кадастровым номером : 47:18:0512001:225 :**

№ п/п	Наименование характеристики	Значение характеристики
1	2	3
1.	Вид объекта недвижимости	здание
2.	Ранее присвоенный государственный учетный номер (инвентарный) здания, сооружения, объекта незавершенного строительства	5604, 47-18-1/2001-281
3.	Кадастровый номер земельного участка (земельных участков), в границах которого (которых) расположены здание, сооружение, объект незавершенного строительства	47:18:0512001:341

2. Сведения о характеристиках объекта недвижимости с кадастровым номером : 47:18:0512001:225 :

№ п/п	Наименование характеристики	Значение характеристики
1	2	3
4.	Уникальный учетный номер кадастрового квартала, в границах которого расположены здание, сооружение, объект незавершенного строительства	47:18:0512001
5.	Адрес здания, сооружения, объекта незавершенного строительства	Российская Федерация, 187643, Ленинградская область, район Бокситогорский, деревня Большой Остров, дом 31
5.1.	Сведения о местоположении здания, сооружения, объекта незавершенного строительства (при отсутствии адреса) в структурированном в соответствии с федеральной информационной адресной системой виде	-
5.2.	Дополнительные сведения о местоположении	-
6.	Иные сведения	-

3. Пояснения к сведениям об объекте недвижимости с кадастровым номером 47:18:0512001:225 :

1.	-
----	---

--	--

**Описание местоположения зданий, сооружений,
объектов незавершенного строительства на земельном участке**

1. Сведения о характерных точках контура объекта недвижимости с кадастровым номером : 47:18:0512001:226 :

Система координат МСК-47, зона 3

Зона № 3

Обозначение характерных точек контура	Содержатся в Едином государственном реестре недвижимости			Определены в ходе выполнения комплексных кадастровых работ			Метод определения координат	Формулы, примененные для расчета средней квадратической погрешности определения координат характерных точек (Mt), м, с подставленными в такие формулы значениями и итоговые (вычисленные) значения Mt, м
	Координаты, м		Радиус, м	Координаты, м		Радиус, м		
	X	Y	R	X	Y	R		
1	2	3	4	5	6	7	8	9
								-
н286О	-	-	-	384334.28	3240701.46	-	Фотограмметрический метод	Mt = 0.20
н287О	-	-	-	384331.56	3240709.91	-	Фотограмметрический метод	Mt = 0.20
н288О	-	-	-	384325.07	3240707.76	-	Фотограмметрический метод	Mt = 0.20
н289О	-	-	-	384326.41	3240703.99	-	Фотограмметрический метод	Mt = 0.20
н290О	-	-	-	384324.72	3240703.34	-	Фотограмметрический метод	Mt = 0.20
н291О	-	-	-	384326.35	3240698.81	-	Фотограмметрический метод	Mt = 0.20
н286О	-	-	-	384334.28	3240701.46	-	Фотограмметрический метод	Mt = 0.20

2. Сведения о характеристиках объекта недвижимости с кадастровым номером : 47:18:0512001:226 :

№ п/п	Наименование характеристики	Значение характеристики
1	2	3
1.	Вид объекта недвижимости	здание
2.	Ранее присвоенный государственный учетный номер (инвентарный) здания, сооружения, объекта незавершенного строительства	5611
3.	Кадастровый номер земельного участка (земельных участков), в границах которого (которых) расположены здание, сооружение, объект незавершенного строительства	47:18:0122001:55
4.	Уникальный учетный номер кадастрового квартала, в границах которого расположены здание, сооружение, объект незавершенного строительства	47:18:0512001
5.	Адрес здания, сооружения, объекта незавершенного строительства	Российская Федерация, 187643, Ленинградская область, район Бокситогорский, деревня Большой Остров, дом 11
5.1.	Сведения о местоположении здания, сооружения, объекта незавершенного строительства (при отсутствии адреса) в структурированном в соответствии с федеральной информационной адресной системой виде	-
5.2.	Дополнительные сведения о местоположении	-

2. Сведения о характеристиках объекта недвижимости с кадастровым номером : 47:18:0512001:226 :

№ п/п	Наименование характеристики	Значение характеристики
1	2	3
6.	Иные сведения	-

3. Пояснения к сведениям об объекте недвижимости с кадастровым номером 47:18:0512001:226 :

1.	-
----	---

**Описание местоположения зданий, сооружений,
объектов незавершенного строительства на земельном участке**

**1. Сведения о характерных точках контура объекта недвижимости
с кадастровым номером : 47:18:0512001:227 :**

Система координат МСК-47, зона 3

Зона № 3

Обозначение характерных точек контура	Содержатся в Едином государственном реестре недвижимости			Определены в ходе выполнения комплексных кадастровых работ			Метод опреде ления коор динат	Формулы, примененные для расчета средней квадратической погрешности определения координат характерных точек (Mt), м, с подставленными в такие формулы значениями и итоговые (вычисленные) значения Mt, м
	Координаты, м		Ради ус, м	Координаты, м		Ради ус, м		
	X	Y	R	X	Y	R		
1	2	3	4	5	6	7	8	9
								-
н2920	-	-	-	384875.37	3240917.12	-	Фотограмметри ческий метод	Mt = 0.20
н2930	-	-	-	384881.68	3240918.67	-	Фотограмметри ческий метод	Mt = 0.20
н2940	-	-	-	384879.21	3240928.36	-	Фотограмметри ческий метод	Mt = 0.20
н2950	-	-	-	384871.03	3240926.41	-	Фотограмметри ческий метод	Mt = 0.20
н2960	-	-	-	384871.90	3240923.02	-	Фотограмметри ческий метод	Mt = 0.20
н2970	-	-	-	384873.75	3240923.45	-	Фотограмметри ческий метод	Mt = 0.20
н2980	-	-	-	384875.31	3240917.10	-	Фотограмметри ческий метод	Mt = 0.20
н2920	-	-	-	384875.37	3240917.12	-	Фотограмметри ческий метод	Mt = 0.20

**2. Сведения о характеристиках объекта недвижимости
с кадастровым номером : 47:18:0512001:227 :**

№ п/п	Наименование характеристики	Значение характеристики
1	2	3
1.	Вид объекта недвижимости	здание
2.	Ранее присвоенный государственный учетный номер (инвентарный) здания, сооружения, объекта незавершенного строительства	5617, 47-78-07/006/2006-267
3.	Кадастровый номер земельного участка (земельных участков), в границах которого (которых) расположены здание, сооружение, объект незавершенного строительства	47:18:0512001:137
4.	Уникальный учетный номер кадастрового квартала, в границах которого расположены здание, сооружение, объект незавершенного строительства	47:18:0512001
5.	Адрес здания, сооружения, объекта незавершенного строительства	Российская Федерация, 187643, Ленинградская область, район Бокситогорский, деревня Большой Остров, дом 36
5.1.	Сведения о местоположении здания, сооружения, объекта незавершенного строительства (при отсутствии адреса) в структурированном в соответствии с федеральной информационной адресной системой виде	-

2. Сведения о характеристиках объекта недвижимости с кадастровым номером : 47:18:0512001:227 :

№ п/п	Наименование характеристики	Значение характеристики
1	2	3
5.2.	Дополнительные сведения о местоположении	-
6.	Иные сведения	-

3. Пояснения к сведениям об объекте недвижимости с кадастровым номером 47:18:0512001:227 :

1.	-
----	---

**Описание местоположения зданий, сооружений,
объектов незавершенного строительства на земельном участке**

1. Сведения о характерных точках контура объекта недвижимости с кадастровым номером : 47:18:0512001:228 :

Система координат МСК-47, зона 3

Зона № 3

Обозначение характерных точек контура	Содержатся в Едином государственном реестре недвижимости			Определены в ходе выполнения комплексных кадастровых работ			Метод определения координат	Формулы, примененные для расчета средней квадратической погрешности определения координат характерных точек (Mt), м, с подставленными в такие формулы значениями и итоговые (вычисленные) значения Mt, м
	Координаты, м		Радиус, м	Координаты, м		Радиус, м		
	X	Y	R	X	Y	R		
1	2	3	4	5	6	7	8	9
								-
н2990	-	-	-	384296.20	3240719.42	-	Фотограмметрический метод	Mt = 0.20
н3000	-	-	-	384304.95	3240721.51	-	Фотограмметрический метод	Mt = 0.20
н3010	-	-	-	384303.52	3240728.00	-	Фотограмметрический метод	Mt = 0.20
н3020	-	-	-	384294.73	3240726.10	-	Фотограмметрический метод	Mt = 0.20
н2990	-	-	-	384296.20	3240719.42	-	Фотограмметрический метод	Mt = 0.20

2. Сведения о характеристиках объекта недвижимости с кадастровым номером : 47:18:0512001:228 :

№ п/п	Наименование характеристики	Значение характеристики
1	2	3
1.	Вид объекта недвижимости	здание
2.	Ранее присвоенный государственный учетный номер (инвентарный) здания, сооружения, объекта незавершенного строительства	5626, 47-18-3/2002-247
3.	Кадастровый номер земельного участка (земельных участков), в границах которого (которых) расположены здание, сооружение, объект незавершенного строительства	47:18:0512001:1
4.	Уникальный учетный номер кадастрового квартала, в границах которого расположены здание, сооружение, объект незавершенного строительства	47:18:0512001
5.	Адрес здания, сооружения, объекта незавершенного строительства	Российская Федерация, 187643, Ленинградская область, район Бокситогорский, деревня Большой Остров, дом 10
5.1.	Сведения о местоположении здания, сооружения, объекта незавершенного строительства (при отсутствии адреса) в структурированном в соответствии с федеральной информационной адресной системой виде	-
5.2.	Дополнительные сведения о местоположении	-
6.	Иные сведения	-

3. Пояснения к сведениям об объекте недвижимости с кадастровым номером 47:18:0512001:228 :

1.	-
----	---

**Описание местоположения зданий, сооружений,
объектов незавершенного строительства на земельном участке**

1. Сведения о характерных точках контура объекта недвижимости с кадастровым номером : 47:18:0512001:229 :

Система координат МСК-47, зона 3

Зона № 3

Обозначение характерных точек контура	Содержатся в Едином государственном реестре недвижимости			Определены в ходе выполнения комплексных кадастровых работ			Метод определения координат	Формулы, примененные для расчета средней квадратической погрешности определения координат характерных точек (Mt), м, с подставленными в такие формулы значениями и итоговые (вычисленные) значения Mt, м
	Координаты, м		Радиус, м	Координаты, м		Радиус, м		
	X	Y	R	X	Y	R		
1	2	3	4	5	6	7	8	9
								-
н303О	-	-	-	384933.44	3240952.34	-	Фотограмметрический метод	Mt = 0.20
н304О	-	-	-	384940.10	3240955.07	-	Фотограмметрический метод	Mt = 0.20
н305О	-	-	-	384936.78	3240963.21	-	Фотограмметрический метод	Mt = 0.20
н306О	-	-	-	384928.35	3240959.92	-	Фотограмметрический метод	Mt = 0.20
н307О	-	-	-	384929.35	3240957.20	-	Фотограмметрический метод	Mt = 0.20
н308О	-	-	-	384931.07	3240957.90	-	Фотограмметрический метод	Mt = 0.20
н303О	-	-	-	384933.44	3240952.34	-	Фотограмметрический метод	Mt = 0.20

2. Сведения о характеристиках объекта недвижимости с кадастровым номером : 47:18:0512001:229 :

№ п/п	Наименование характеристики	Значение характеристики
1	2	3
1.	Вид объекта недвижимости	здание
2.	Ранее присвоенный государственный учетный номер (инвентарный) здания, сооружения, объекта незавершенного строительства	5636, 47-47-07/006/2011-026
3.	Кадастровый номер земельного участка (земельных участков), в границах которого (которых) расположены здание, сооружение, объект незавершенного строительства	47:18:0512001:11
4.	Уникальный учетный номер кадастрового квартала, в границах которого расположены здание, сооружение, объект незавершенного строительства	47:18:0512001
5.	Адрес здания, сооружения, объекта незавершенного строительства	Российская Федерация, 187643, Ленинградская область, район Бокситогорский, деревня Большой Остров, дом 40
5.1.	Сведения о местоположении здания, сооружения, объекта незавершенного строительства (при отсутствии адреса) в структурированном в соответствии с федеральной информационной адресной системой виде	-
5.2.	Дополнительные сведения о местоположении	-

2. Сведения о характеристиках объекта недвижимости с кадастровым номером : 47:18:0512001:229 :

№ п/п	Наименование характеристики	Значение характеристики
1	2	3
6.	Иные сведения	-

3. Пояснения к сведениям об объекте недвижимости с кадастровым номером 47:18:0512001:229 :

1.	-
----	---

**Описание местоположения зданий, сооружений,
объектов незавершенного строительства на земельном участке**

1. Сведения о характерных точках контура объекта недвижимости с кадастровым номером : 47:18:0512001:230 :

Система координат МСК-47, зона 3

Зона № 3

Обозначение характерных точек контура	Содержатся в Едином государственном реестре недвижимости			Определены в ходе выполнения комплексных кадастровых работ			Метод определения координат	Формулы, примененные для расчета средней квадратической погрешности определения координат характерных точек (Mt), м, с подставленными в такие формулы значениями и итоговые (вычисленные) значения Mt, м
	Координаты, м		Радиус, м	Координаты, м		Радиус, м		
	X	Y	R	X	Y	R		
1	2	3	4	5	6	7	8	9
								-
н3090	-	-	-	384534.72	3240797.79	-	Фотограмметрический метод	Mt = 0.20
н3100	-	-	-	384531.45	3240808.24	-	Фотограмметрический метод	Mt = 0.20
н3110	-	-	-	384523.43	3240805.60	-	Фотограмметрический метод	Mt = 0.20
н3120	-	-	-	384526.83	3240795.07	-	Фотограмметрический метод	Mt = 0.20
н3090	-	-	-	384534.72	3240797.79	-	Фотограмметрический метод	Mt = 0.20

2. Сведения о характеристиках объекта недвижимости с кадастровым номером : 47:18:0512001:230 :

№ п/п	Наименование характеристики	Значение характеристики
1	2	3
1.	Вид объекта недвижимости	здание
2.	Ранее присвоенный государственный учетный номер (инвентарный) здания, сооружения, объекта незавершенного строительства	ДЕЛО5587, 47-18-3/2003-427
3.	Кадастровый номер земельного участка (земельных участков), в границах которого (которых) расположены здание, сооружение, объект незавершенного строительства	47:18:0512001:5
4.	Уникальный учетный номер кадастрового квартала, в границах которого расположены здание, сооружение, объект незавершенного строительства	47:18:0512001
5.	Адрес здания, сооружения, объекта незавершенного строительства	Российская Федерация, 187643, Ленинградская область, район Бокситогорский, деревня Большой Остров, дом 18
5.1.	Сведения о местоположении здания, сооружения, объекта незавершенного строительства (при отсутствии адреса) в структурированном в соответствии с федеральной информационной адресной системой виде	-
5.2.	Дополнительные сведения о местоположении	-
6.	Иные сведения	-

3. Пояснения к сведениям об объекте недвижимости с кадастровым номером 47:18:0512001:230 :

1.	-
----	---

**Описание местоположения зданий, сооружений,
объектов незавершенного строительства на земельном участке**

**1. Сведения о характерных точках контура объекта недвижимости
с кадастровым номером : 47:18:0512001:232 :**

Система координат МСК-47, зона 3

Зона № 3

Обозначение характерных точек контура	Содержатся в Едином государственном реестре недвижимости			Определены в ходе выполнения комплексных кадастровых работ			Метод опреде ления коор динат	Формулы, примененные для расчета средней квадратической погрешности определения координат характерных точек (Mt), м, с подставленными в такие формулы значениями и итоговые (вычисленные) значения Mt, м
	Координаты, м		Ради ус, м	Координаты, м		Ради ус, м		
	X	Y	R	X	Y	R		
1	2	3	4	5	6	7	8	9
								-
н3130	-	-	-	384980.91	3240944.20	-	Фотограмметри ческий метод	Mt = 0.20
н3140	-	-	-	384976.84	3240951.55	-	Фотограмметри ческий метод	Mt = 0.20
н3150	-	-	-	384971.55	3240948.71	-	Фотограмметри ческий метод	Mt = 0.20
н3160	-	-	-	384974.07	3240944.05	-	Фотограмметри ческий метод	Mt = 0.20
н3170	-	-	-	384972.81	3240943.24	-	Фотограмметри ческий метод	Mt = 0.20
н3180	-	-	-	384974.07	3240940.97	-	Фотограмметри ческий метод	Mt = 0.20
н3190	-	-	-	384975.34	3240941.70	-	Фотограмметри ческий метод	Mt = 0.20
н3200	-	-	-	384975.54	3240941.32	-	Фотограмметри ческий метод	Mt = 0.20
н3130	-	-	-	384980.91	3240944.20	-	Фотограмметри ческий метод	Mt = 0.20

**2. Сведения о характеристиках объекта недвижимости
с кадастровым номером : 47:18:0512001:232 :**

№ п/п	Наименование характеристики	Значение характеристики
1	2	3
1.	Вид объекта недвижимости	здание
2.	Ранее присвоенный государственный учетный номер (инвентарный) здания, сооружения, объекта незавершенного строительства	5609
3.	Кадастровый номер земельного участка (земельных участков), в границах которого (которых) расположены здание, сооружение, объект незавершенного строительства	47:18:0512001:299
4.	Уникальный учетный номер кадастрового квартала, в границах которого расположены здание, сооружение, объект незавершенного строительства	47:18:0512001
5.	Адрес здания, сооружения, объекта незавершенного строительства	Российская Федерация, 187643, Ленинградская область, район Бокситогорский, деревня Большой Остров, дом 45

2. Сведения о характеристиках объекта недвижимости с кадастровым номером : 47:18:0512001:232 :

№ п/п	Наименование характеристики	Значение характеристики
1	2	3
5.1.	Сведения о местоположении здания, сооружения, объекта незавершенного строительства (при отсутствии адреса) в структурированном в соответствии с федеральной информационной адресной системой виде	-
5.2.	Дополнительные сведения о местоположении	-
6.	Иные сведения	-

3. Пояснения к сведениям об объекте недвижимости с кадастровым номером 47:18:0512001:232 :

1.	-
----	---

**Описание местоположения зданий, сооружений,
объектов незавершенного строительства на земельном участке**

**1. Сведения о характерных точках контура объекта недвижимости
с кадастровым номером : 47:18:0512001:303 :**

Система координат МСК-47, зона 3

Зона № 3

Обозначение характерных точек контура	Содержатся в Едином государственном реестре недвижимости			Определены в ходе выполнения комплексных кадастровых работ			Метод опреде ления коор динат	Формулы, примененные для расчета средней квадратической погрешности определения координат характерных точек (Mt), м, с подставленными в такие формулы значениями и итоговые (вычисленные) значения Mt, м
	Координаты, м		Ради ус, м	Координаты, м		Ради ус, м		
	X	Y	R	X	Y	R		
1	2	3	4	5	6	7	8	9
								-
н3210	-	-	-	384937.59	3240911.75	-	Фотограмметри ческий метод	Mt = 0.20
н3220	-	-	-	384934.39	3240920.48	-	Фотограмметри ческий метод	Mt = 0.20
н3230	-	-	-	384927.16	3240917.83	-	Фотограмметри ческий метод	Mt = 0.20
н3240	-	-	-	384929.33	3240911.81	-	Фотограмметри ческий метод	Mt = 0.20
н3250	-	-	-	384927.83	3240911.25	-	Фотограмметри ческий метод	Mt = 0.20
н3260	-	-	-	384928.82	3240908.53	-	Фотограмметри ческий метод	Mt = 0.20
н3210	-	-	-	384937.59	3240911.75	-	Фотограмметри ческий метод	Mt = 0.20

**2. Сведения о характеристиках объекта недвижимости
с кадастровым номером : 47:18:0512001:303 :**

№ п/п	Наименование характеристики	Значение характеристики
1	2	3
1.	Вид объекта недвижимости	здание
2.	Ранее присвоенный государственный учетный номер (инвентарный) здания, сооружения, объекта незавершенного строительства	114, 47-18-1/1998-1608-2
3.	Кадастровый номер земельного участка (земельных участков), в границах которого (которых) расположены здание, сооружение, объект незавершенного строительства	47:18:0512001:300
4.	Уникальный учетный номер кадастрового квартала, в границах которого расположены здание, сооружение, объект незавершенного строительства	47:18:0512001
5.	Адрес здания, сооружения, объекта незавершенного строительства	Российская Федерация, 187643, Ленинградская область, район Бокситогорский, деревня Большой Остров, дом 41
5.1.	Сведения о местоположении здания, сооружения, объекта незавершенного строительства (при отсутствии адреса) в структурированном в соответствии с федеральной информационной адресной системой виде	-
5.2.	Дополнительные сведения о местоположении	-

2. Сведения о характеристиках объекта недвижимости с кадастровым номером : 47:18:0512001:303 :

№ п/п	Наименование характеристики	Значение характеристики
1	2	3
6.	Иные сведения	-

3. Пояснения к сведениям об объекте недвижимости с кадастровым номером 47:18:0512001:303 :

1.	-
----	---

**Описание местоположения зданий, сооружений,
объектов незавершенного строительства на земельном участке**

1. Сведения о характерных точках контура объекта недвижимости с кадастровым номером : 47:18:0512001:304 :

Система координат МСК-47, зона 3

Зона № 3

Обозначение характерных точек контура	Содержатся в Едином государственном реестре недвижимости			Определены в ходе выполнения комплексных кадастровых работ			Метод определения координат	Формулы, примененные для расчета средней квадратической погрешности определения координат характерных точек (Mt), м, с подставленными в такие формулы значениями и итоговые (вычисленные) значения Mt, м
	Координаты, м		Радиус, м	Координаты, м		Радиус, м		
	X	Y	R	X	Y	R		
1	2	3	4	5	6	7	8	9
								-
н3270	-	-	-	384959.13	3240929.00	-	Фотограмметрический метод	Mt = 0.20
н3280	-	-	-	384956.36	3240936.93	-	Фотограмметрический метод	Mt = 0.20
н3290	-	-	-	384950.76	3240935.05	-	Фотограмметрический метод	Mt = 0.20
н3300	-	-	-	384953.28	3240927.03	-	Фотограмметрический метод	Mt = 0.20
н3270	-	-	-	384959.13	3240929.00	-	Фотограмметрический метод	Mt = 0.20

2. Сведения о характеристиках объекта недвижимости с кадастровым номером : 47:18:0512001:304 :

№ п/п	Наименование характеристики	Значение характеристики
1	2	3
1.	Вид объекта недвижимости	здание
2.	Ранее присвоенный государственный учетный номер (инвентарный) здания, сооружения, объекта незавершенного строительства	139, 47-18-1/1998-3479-2
3.	Кадастровый номер земельного участка (земельных участков), в границах которого (которых) расположены здание, сооружение, объект незавершенного строительства	47:18:0512001:292
4.	Уникальный учетный номер кадастрового квартала, в границах которого расположены здание, сооружение, объект незавершенного строительства	47:18:0512001
5.	Адрес здания, сооружения, объекта незавершенного строительства	Российская Федерация, 187643, Ленинградская область, район Бокситогорский, деревня Большой Остров, дом 43
5.1.	Сведения о местоположении здания, сооружения, объекта незавершенного строительства (при отсутствии адреса) в структурированном в соответствии с федеральной информационной адресной системой виде	-
5.2.	Дополнительные сведения о местоположении	-
6.	Иные сведения	-

3. Пояснения к сведениям об объекте недвижимости с кадастровым номером 47:18:0512001:304 :

1.	-
----	---

**Описание местоположения зданий, сооружений,
объектов незавершенного строительства на земельном участке**

1. Сведения о характерных точках контура объекта недвижимости с кадастровым номером : 47:18:0512001:305 :

Система координат МСК-47, зона 3

Зона № 3

Обозначение характерных точек контура	Содержатся в Едином государственном реестре недвижимости			Определены в ходе выполнения комплексных кадастровых работ			Метод определения координат	Формулы, примененные для расчета средней квадратической погрешности определения координат характерных точек (Mt), м, с подставленными в такие формулы значениями и итоговые (вычисленные) значения Mt, м
	Координаты, м		Радиус, м	Координаты, м		Радиус, м		
	X	Y	R	X	Y	R		
1	2	3	4	5	6	7	8	9
								-
н3310	-	-	-	384522.29	3240763.13	-	Фотограмметрический метод	Mt = 0.20
н3320	-	-	-	384519.98	3240770.48	-	Фотограмметрический метод	Mt = 0.20
н3330	-	-	-	384519.41	3240770.29	-	Фотограмметрический метод	Mt = 0.20
н3340	-	-	-	384518.59	3240772.86	-	Фотограмметрический метод	Mt = 0.20
н3350	-	-	-	384512.59	3240770.94	-	Фотограмметрический метод	Mt = 0.20
н3360	-	-	-	384513.45	3240768.40	-	Фотограмметрический метод	Mt = 0.20
н3370	-	-	-	384512.06	3240767.94	-	Фотограмметрический метод	Mt = 0.20
н3380	-	-	-	384514.53	3240760.64	-	Фотограмметрический метод	Mt = 0.20
н3310	-	-	-	384522.29	3240763.13	-	Фотограмметрический метод	Mt = 0.20

2. Сведения о характеристиках объекта недвижимости с кадастровым номером : 47:18:0512001:305 :

№ п/п	Наименование характеристики	Значение характеристики
1	2	3
1.	Вид объекта недвижимости	здание
2.	Ранее присвоенный государственный учетный номер (инвентарный) здания, сооружения, объекта незавершенного строительства	47-18-2/2000-317
3.	Кадастровый номер земельного участка (земельных участков), в границах которого (которых) расположены здание, сооружение, объект незавершенного строительства	47:18:0000000:10355
4.	Уникальный учетный номер кадастрового квартала, в границах которого расположены здание, сооружение, объект незавершенного строительства	47:18:0512001
5.	Адрес здания, сооружения, объекта незавершенного строительства	Российская Федерация, 187643, Ленинградская область, район Бокситогорский, деревня Большой Остров, дом 19

2. Сведения о характеристиках объекта недвижимости с кадастровым номером : 47:18:0512001:305 :

№ п/п	Наименование характеристики	Значение характеристики
1	2	3
5.1.	Сведения о местоположении здания, сооружения, объекта незавершенного строительства (при отсутствии адреса) в структурированном в соответствии с федеральной информационной адресной системой виде	-
5.2.	Дополнительные сведения о местоположении	-
6.	Иные сведения	-

3. Пояснения к сведениям об объекте недвижимости с кадастровым номером 47:18:0512001:305 :

1.	-
----	---

**Описание местоположения зданий, сооружений,
объектов незавершенного строительства на земельном участке**

1. Сведения о характерных точках контура объекта недвижимости с кадастровым номером : 47:18:0512001:332 :

Система координат МСК-47, зона 3

Зона № 3

Обозначение характерных точек контура	Содержатся в Едином государственном реестре недвижимости			Определены в ходе выполнения комплексных кадастровых работ			Метод определения координат	Формулы, примененные для расчета средней квадратической погрешности определения координат характерных точек (Mt), м, с подставленными в такие формулы значениями и итоговые (вычисленные) значения Mt, м
	Координаты, м		Радиус, м	Координаты, м		Радиус, м		
	X	Y	R	X	Y	R		
1	2	3	4	5	6	7	8	9
								-
н3390	-	-	-	385050.63	3241206.31	-	Фотограмметрический метод	Mt = 0.20
н3400	-	-	-	385050.99	3241214.03	-	Фотограмметрический метод	Mt = 0.20
н3410	-	-	-	385046.89	3241214.22	-	Фотограмметрический метод	Mt = 0.20
н3420	-	-	-	385046.55	3241206.43	-	Фотограмметрический метод	Mt = 0.20
н3390	-	-	-	385050.63	3241206.31	-	Фотограмметрический метод	Mt = 0.20

2. Сведения о характеристиках объекта недвижимости с кадастровым номером : 47:18:0512001:332 :

№ п/п	Наименование характеристики	Значение характеристики
1	2	3
1.	Вид объекта недвижимости	здание
2.	Ранее присвоенный государственный учетный номер (инвентарный) здания, сооружения, объекта незавершенного строительства	47-47/008-47/007/006/2016-551
3.	Кадастровый номер земельного участка (земельных участков), в границах которого (которых) расположены здание, сооружение, объект незавершенного строительства	47:18:0512001:293
4.	Уникальный учетный номер кадастрового квартала, в границах которого расположены здание, сооружение, объект незавершенного строительства	47:18:0512001
5.	Адрес здания, сооружения, объекта незавершенного строительства	Российская Федерация, Ленинградская область, район Бокситогорский, деревня Большой Остров
5.1.	Сведения о местоположении здания, сооружения, объекта незавершенного строительства (при отсутствии адреса) в структурированном в соответствии с федеральной информационной адресной системой виде	-
5.2.	Дополнительные сведения о местоположении	-
6.	Иные сведения	-

3. Пояснения к сведениям об объекте недвижимости с кадастровым номером 47:18:0512001:332 :

1.	-
----	---

**Описание местоположения зданий, сооружений,
объектов незавершенного строительства на земельном участке**

1. Сведения о характерных точках контура объекта недвижимости с кадастровым номером : 47:18:0000000:1306 :

Система координат МСК-47, зона 3

Зона № 3

Обозначение характерных точек контура	Содержатся в Едином государственном реестре недвижимости			Определены в ходе выполнения комплексных кадастровых работ			Метод определения координат	Формулы, примененные для расчета средней квадратической погрешности определения координат характерных точек (Mt), м, с подставленными в такие формулы значениями и итоговые (вычисленные) значения Mt, м
	Координаты, м		Радиус, м	Координаты, м		Радиус, м		
	X	Y	R	X	Y	R		
1	2	3	4	5	6	7	8	9
								-
н3430	-	-	-	384851.20	3240850.90	-	Фотограмметрический метод	Mt = 0.20
н3440	-	-	-	384849.02	3240857.55	-	Фотограмметрический метод	Mt = 0.20
н3450	-	-	-	384836.97	3240853.87	-	Фотограмметрический метод	Mt = 0.20
н3460	-	-	-	384839.04	3240847.18	-	Фотограмметрический метод	Mt = 0.20
н3430	-	-	-	384851.20	3240850.90	-	Фотограмметрический метод	Mt = 0.20

2. Сведения о характеристиках объекта недвижимости с кадастровым номером : 47:18:0000000:1306 :

№ п/п	Наименование характеристики	Значение характеристики
1	2	3
1.	Вид объекта недвижимости	здание
2.	Ранее присвоенный государственный учетный номер (инвентарный) здания, сооружения, объекта незавершенного строительства	5637, 47-47-07/005/2012-134
3.	Кадастровый номер земельного участка (земельных участков), в границах которого (которых) расположены здание, сооружение, объект незавершенного строительства	47:18:0512001:7
4.	Уникальный учетный номер кадастрового квартала, в границах которого расположены здание, сооружение, объект незавершенного строительства	47:18:0512001
5.	Адрес здания, сооружения, объекта незавершенного строительства	Российская Федерация, 187643, Ленинградская область, район Бокситогорский, деревня Большой Остров, дом 37
5.1.	Сведения о местоположении здания, сооружения, объекта незавершенного строительства (при отсутствии адреса) в структурированном в соответствии с федеральной информационной адресной системой виде	-
5.2.	Дополнительные сведения о местоположении	-
6.	Иные сведения	-

3. Пояснения к сведениям об объекте недвижимости с кадастровым номером 47:18:0000000:1306 :

1.	-
----	---

**Описание местоположения зданий, сооружений,
объектов незавершенного строительства на земельном участке**

1. Сведения о характерных точках контура объекта недвижимости с кадастровым номером : 47:18:0000000:1098 :

Система координат МСК-47, зона 3

Зона № 3

Обозначение характерных точек контура	Содержатся в Едином государственном реестре недвижимости			Определены в ходе выполнения комплексных кадастровых работ			Метод определения координат	Формулы, примененные для расчета средней квадратической погрешности определения координат характерных точек (Mt), м, с подставленными в такие формулы значениями и итоговые (вычисленные) значения Mt, м
	Координаты, м		Радиус, м	Координаты, м		Радиус, м		
	X	Y	R	X	Y	R		
1	2	3	4	5	6	7	8	9
								-
н3470	-	-	-	384883.48	3240904.62	-	Фотограмметрический метод	Mt = 0.20
н3480	-	-	-	384875.71	3240902.73	-	Фотограмметрический метод	Mt = 0.20
н3490	-	-	-	384878.09	3240893.33	-	Фотограмметрический метод	Mt = 0.20
н3500	-	-	-	384884.86	3240895.05	-	Фотограмметрический метод	Mt = 0.20
н3510	-	-	-	384883.99	3240898.65	-	Фотограмметрический метод	Mt = 0.20
н3520	-	-	-	384884.93	3240898.88	-	Фотограмметрический метод	Mt = 0.20
н3470	-	-	-	384883.48	3240904.62	-	Фотограмметрический метод	Mt = 0.20

2. Сведения о характеристиках объекта недвижимости с кадастровым номером : 47:18:0000000:1098 :

№ п/п	Наименование характеристики	Значение характеристики
1	2	3
1.	Вид объекта недвижимости	здание
2.	Ранее присвоенный государственный учетный номер (инвентарный) здания, сооружения, объекта незавершенного строительства	5635, 47-18-3/2002-444
3.	Кадастровый номер земельного участка (земельных участков), в границах которого (которых) расположены здание, сооружение, объект незавершенного строительства	47:18:0512001:2
4.	Уникальный учетный номер кадастрового квартала, в границах которого расположены здание, сооружение, объект незавершенного строительства	47:18:0512001
5.	Адрес здания, сооружения, объекта незавершенного строительства	Российская Федерация, 187643, Ленинградская область, район Бокситогорский, деревня Большой Остров, дом 39
5.1.	Сведения о местоположении здания, сооружения, объекта незавершенного строительства (при отсутствии адреса) в структурированном в соответствии с федеральной информационной адресной системой виде	-
5.2.	Дополнительные сведения о местоположении	-

2. Сведения о характеристиках объекта недвижимости с кадастровым номером : 47:18:0000000:1098 :

№ п/п	Наименование характеристики	Значение характеристики
1	2	3
6.	Иные сведения	-

3. Пояснения к сведениям об объекте недвижимости с кадастровым номером 47:18:0000000:1098 :

1.	-
----	---

Сведения о зданиях, сооружениях, объектах незавершенного строительства, необходимые для исправления реестровых ошибок в сведениях об описании их местоположения

1. Сведения о характерных точках контура

здание

вид объекта недвижимости (здание, сооружение, объект незавершенного строительства)

с кадастровым номером 47:18:0000000:9841 :

Система координат МСК 47 зона 3

Зона № 3

Обозначение характерных точек контура	Содержатся в Едином государственном реестре недвижимости			Определены в ходе выполнения комплексных кадастровых работ			Метод определения координат	Формулы, примененные для расчета средней квадратической погрешности определения координат характерных точек (Mt), м, с подставленными в такие формулы значениями и итоговые (вычисленные) значения Mt, м
	Координаты, м		Радиус, м	Координаты, м		Радиус, м		
	X	Y	R	X	Y	R		
1	2	3	4	5	6	7	8	9
								-
139	384232.21	3240857.76	-	384233.84	3240858.25	-	Фотограмметрический метод	Mt = 0.20
140	384231.13	3240864.64	-	384232.76	3240865.13	-	Фотограмметрический метод	Mt = 0.20
141	384224.98	3240863.68	-	384226.61	3240864.17	-	Фотограмметрический метод	Mt = 0.20
142	384226.06	3240856.79	-	384227.69	3240857.28	-	Фотограмметрический метод	Mt = 0.20
139	384232.21	3240857.76	-	384233.84	3240858.25	-	Фотограмметрический метод	Mt = 0.20

2. Иные сведения об объекте недвижимости с кадастровым номером: 47:18:0000000:9841 :

1.

3. Пояснения к сведениям об объекте недвижимости с кадастровым номером 47:18:0000000:9841 :

1. -

КАРТА-ПЛАН ТЕРРИТОРИИ

Пояснительная записка

1. Сведения о территории выполнения комплексных кадастровых работ: 47:18:0528001, Ленинградская область, Бокситогорский муниципальный район, Борское сельское поселение, деревня Золотово

(наименование субъекта Российской Федерации, муниципального образования, населенного пункта, уникальные учетные номера кадастровых кварталов, иные сведения, позволяющие определить местоположение территории, на которой выполняются комплексные кадастровые работы, например, наименование садоводческого или огороднического некоммерческого товарищества, гаражного кооператива, элемента планировочной структуры)

2. Основания выполнения комплексных кадастровых работ:

Наименование, дата и номер документа, на основании которого выполняются комплексные кадастровые работы: МУНИЦИПАЛЬНЫЙ КОНТРАКТ, "18" июня 2024 г. , 0145300013124000083

3. Дата подготовки карты-плана территории: "09" декабря 2024 г.

4. Сведения о заказчике(ах) комплексных кадастровых работ:

В отношении юридического лица, органа местного самоуправления муниципального района, муниципального округа или городского округа либо уполномоченного исполнительного органа государственной власти субъекта Российской Федерации:

полное или сокращенное (в случае, если имеется) наименование: Администрация Бокситогорского муниципального района Ленинградской области

основной государственный регистрационный номер: 1024700507523

идентификационный номер налогоплательщика: 4701001377

В отношении физического лица или представителя физических или юридических лиц:

фамилия, имя, отчество (последнее - при наличии): -

страховой номер индивидуального лицевого счета в системе обязательного пенсионного страхования Российской Федерации (СНИЛС): -

Наименование и реквизиты документа, подтверждающие полномочия представителя заказчика(ов) комплексных кадастровых работ: -

Адрес электронной почты (для направления уведомления о результатах внесения сведений в Единый государственный реестр недвижимости): adm@boksitogorsk.ru

5. Сведения об исполнителе комплексных кадастровых работ:

Полное или сокращенное (в случае, если имеется) наименование и адрес юридического лица, с которым заключен государственный или муниципальный контракт либо договор подряда на выполнение комплексных кадастровых работ: ФИЛИАЛ ППК "РОСКАДАСТР" ПО ЛЕНИНГРАДСКОЙ ОБЛАСТИ, Санкт-Петербург, ул. Чапаева, д. 15, корп. 2, литера Б

Фамилия, имя, отчество кадастрового инженера (последнее - при наличии): Ваганов Михаил Николаевич и основной государственный регистрационный номер кадастрового инженера индивидуального предпринимателя (ОГРНИП): -

Страховой номер индивидуального лицевого счета в системе обязательного пенсионного страхования Российской Федерации (СНИЛС) кадастрового инженера: 026-756-250 64

Уникальный реестровый номер кадастрового инженера в реестре саморегулируемой организации кадастровых инженеров и дата внесения сведений о физическом лице в такой реестр: А-2020, 2024-06-18

Полное или (в случае, если имеется) сокращенное наименование саморегулируемой организации кадастровых инженеров, членом которой является кадастровый инженер: Ассоциация "Союз кадастровых инженеров"

Контактный телефон: -

Почтовый адрес и адрес электронной почты, по которым осуществляется связь с кадастровым инженером: Санкт-Петербург, ул. Чапаева, д. 15, корп. 2, литера Б it@47.kadastr.ru

6. Перечень документов, использованных при подготовке карты-плана территории

№ п/п	Реквизиты документа				
	Вид	Дата	Номер	Наименование	Иные сведения
1	2	3	4	5	6
1	Кадастровый план территории	09.08.2024	КУВИ-001/2024-203672401	Кадастровый план территории кадастрового квартала 47:18:0528001	-
2	Иной документ	18.06.2024	0145300013124000083	МУНИЦИПАЛЬНЫЙ КОНТРАКТ	-

7. Пояснения к карте-плану территории

1. На территории кадастрового квартала 47:18:0528001 в соответствии с Муниципальным контрактом № 0145300013124000083 от 18.06.2024 выполнены комплексные кадастровые работы (далее ККР). Кадастровый квартал 47:18:0528001 расположен в границах Ленинградской области на территории Бокситогорского муниципального района. Карта-план территории подготовлен на основании: - сведений, содержащихся в Едином государственном реестре недвижимости (далее – ЕГРН); - картографической основы; - цифровые ортофотопланы масштаба 1:500 и 1:2000; - материалов землеустроительной документации, содержащихся в государственном фонде данных, полученных в результате проведения землеустройства; - ситуационных и поэтажных планов, содержащихся в технических паспортах, расположенных на земельных участках объектов недвижимости, которые находятся в архивах организаций по государственному техническому учету и (или) технической инвентаризации; - планово-картографических материалов, имеющих в органах местного самоуправления муниципального района; - документов о правах на землю и иных содержащихся сведениях о местоположении границ земельных участков.
2. По сведениям ЕГРН в границах кадастрового квартала расположено 64 земельных участка, в том числе: - 35 ранее учтенных и учтенных земельных участков, границы которых установлены в соответствии с требованиями земельного законодательства РФ. Также в границах квартала расположено 57 объектов капитального строительства (далее - ОКС), в том числе: - 4 ранее учтенных и учтенных ОКС, границы которых установлены в соответствии с требованиями земельного законодательства РФ.
3. При выполнении ККР было выявлено: - 9 земельных участков, в отношении которых осуществлено уточнение местоположения границ земельных участков, границы которых не установлены в соответствии с требованиями земельного законодательства; - 14 земельных участка, в отношении которых осуществлено исправление реестровых ошибок в местоположении границ - устранена чересполосица и наложение границ; - 37 ОКС, в отношении которых осуществлено уточнение местоположения на земельных участках; - 2 ОКС, в отношении которых осуществлено исправление реестровых ошибок в местоположении границ.
4. Кроме того: - 20 земельных участка не идентифицированы на местности, в виду отсутствия адреса или ориентира привязки к местности; - 6 ОКС не идентифицированы на местности, в виду отсутствия адреса или ориентира привязки к местности; - 1 ОКС с КН 47:18:0528001:82 не уточнен, т.к. расположен за границей учетного квартала; - 6 объектов с КН 47:18:0528001:170, 47:18:0528001:86, 47:18:0528001:88, 47:18:0528001:89, 47:18:0528001:95 являются дублями; - 3 ОКС с КН 47:18:0528001:118, 47:18:0528001:176, 47:18:0528001:87 отсутствуют на земельных участках.
5. В ходе выполнения ККР установлено, что ЗУ с КН 47:18:0528001:1 по адресу: Ленинградская область, Бокситогорский муниципальный район, Борское сельское поселение, д.Золотово, д.1, уточнен ранее в условной системе координат. По указанному адресу так же уточнен ЗУ с КН 47:18:0528001:186, право на который зарегистрировано № 47:18:0528001:186-47/007/2017-1 от 12.12.2017 г. Администрации рекомендовано снять дублирующий участок с кадастрового учета. Так же выявлен ЗУ с КН 47:18:0528001:182 который прошел процедуру перераспределения границ с землями муниципальной неразграниченной собственности, в результате образован ЗУ с КН 47:18:0528001:190, которому присвоен адрес: Ленинградская область, Бокситогорский муниципальный район, Борское сельское поселение, деревня Золотово, участок №18. На дату подготовки карта-плана на кадастровом учете находится ЗУ 47:18:0528001:182 с зарегистрированным правом № 47-47/007-47/007/010/2016-355/1 от 01.11.2016 г. Так же на кадастровом учете числится ЗУ с КН 47:18:0528001:190, право на который не подтверждено.
6. Согласно Сведениям ЕГРН территория кадастрового квартала 47:18:0528001 расположена в тер. зоне 47:18-7.356 "Зона индивидуальной жилой застройки" (ЖЗ). В данной территориальной зоне установлены предельные размеры земельных участков, предоставляемых из земель, находящихся в государственной или муниципальной собственности Борского сельского поселения, для индивидуального жилищного строительства установлены от 600 до 2500 кв. м, для ведения личного подсобного хозяйства - от 600 до 5000 кв. м.

Сведения о пунктах геодезической сети и средствах измерений

1. Сведения о пунктах геодезической сети:

№ п/п	Вид геодезической сети	Название пункта геодезической сети и тип знака	Система координат пункта геодезической сети	Координаты пункта, м		Дата обследования -		
						Сведения о состоянии		
				Х	У	наружного знака пункта	центра пункта	марки центра пункта
1	2	3	4	5	6	7	8	9
1	-	-	-	-	-	-	-	-

2. Сведения об использованных средствах измерений

№ п/п	Наименование и обозначение типа средства измерений - прибора (инструмента, аппаратуры)	Заводской или серийный номер средства измерений	Реквизиты свидетельства о поверке прибора (инструмента, аппаратуры) и (или) срок действия поверки
1	2	3	4
1	Стереофотограмметрический комплекс PHOTOMOD StereoDraw	231	ЦФС PHOTOMOD локальная лицензия

Сведения об уточняемых земельных участках

1. Сведения о характерных точках границы уточняемого земельного участка с кадастровым номером 47:18:0528001:3 :

Система координат МСК-47, зона 3

Зона №3

Обозначение характерных точек границ	Координаты, м				Метод определения координат	Формулы, примененные для расчета средней квадратической погрешности определения координат характерных точек границ (Mt), с подставленными в такие формулы значениями и итоговые (вычисленные) значения Mt, м	Описание закрепления точки
	содержатся в Едином государственном реестре недвижимости		определены в результате выполнения комплексных кадастровых работ				
	X	Y	X	Y			
1	2	3	4	5	6	7	8
						-	
н1У	-	-	370513.04	3241350.90	Фотограмметрический метод	Mt = 0.20	-
н2У	-	-	370499.72	3241362.72	Фотограмметрический метод	Mt = 0.20	-
н3У	-	-	370489.16	3241372.95	Фотограмметрический метод	Mt = 0.20	-
н4У	-	-	370446.23	3241337.31	Фотограмметрический метод	Mt = 0.20	-
н5У	-	-	370471.86	3241309.33	Фотограмметрический метод	Mt = 0.20	-
н6У	-	-	370490.68	3241325.59	Фотограмметрический метод	Mt = 0.20	-
н1У	-	-	370513.04	3241350.90	Фотограмметрический метод	Mt = 0.20	-

2. Сведения о частях границ уточняемого земельного участка с кадастровым номером 47:18:0528001:3 :

Обозначение части границ		Горизонтальное проложение (S), м	Описание прохождения части границ	Сведения о согласовании местоположения границ (согласовано/спорное)
от т.	до т.			
1	2	3	4	5
н1У	н2У	17.81	-	-
н2У	н3У	14.70	-	-
н3У	н4У	55.80	-	-
н4У	н5У	37.94	-	-
н5У	н6У	24.87	-	-
н6У	н1У	33.77	-	-

3. Сведения о характеристиках уточняемого земельного участка с кадастровым номером 47:18:0528001:3 :

№ п/п	Наименование характеристики земельного участка	Значение характеристики
1	2	3
1.	Адрес земельного участка	-
1.1.	Сведения о местоположении земельного участка (при отсутствии адреса) в структурированном в соответствии с федеральной информационной адресной системой виде	Российская Федерация, 187650, Ленинградская область, район Бокситогорский, деревня Золотово, дом 25
1.2.	Дополнительные сведения о местоположении земельного участка	-

3. Сведения о характеристиках уточняемого земельного участка с кадастровым номером 47:18:0528001:3 :		
№ п/п	Наименование характеристики земельного участка	Значение характеристики
1	2	3
2.	Площадь земельного участка \pm величина погрешности определения (вычисления) площади ($P \pm \Delta P$), м ²	2058 \pm 16
3.	Формула, примененная для вычисления предельной погрешности определения площади земельного участка, с подставленными значениями и итоговые (вычисленные) значения (ΔP), м ²	$\Delta P = 3.5 * M_t * \sqrt{P} = 3.5 * 0,1 * \sqrt{2058} = 16$
4.	Площадь земельного участка согласно сведениям Единого государственного реестра недвижимости ($P_{\text{кад}}$), м ²	1900
5.	Оценка расхождения P и $P_{\text{кад}}$ ($P - P_{\text{кад}}$), м ²	158
6.	Предельные минимальный и максимальный размеры земельного участка ($P_{\text{мин}}$ и $P_{\text{макс}}$), м ²	600 5000
7.	Вид (виды) разрешенного использования	Для ведения личного подсобного хозяйства
7.1.	Дополнительные сведения об использовании земельного участка	-
8.	Кадастровый или иной государственный учетный номер (инвентарный) здания, сооружения, объекта незавершенного строительства, расположенного на земельном участке	47:18:0528001:96
9.	Сведения о земельных участках (землях общего пользования, территории общего пользования), посредством которых обеспечивается доступ	Земли общего пользования
10.	Иные сведения	-
4. Пояснения к сведениям об уточняемом земельном участке с кадастровым номером 47:18:0528001:3 :		
1.	В связи с тем, что адрес объекта недвижимости на момент подготовки настоящего карта-плана территории не присвоен в установленном законодательством порядке в соответствии с ФИАС, то адрес указан как "Описание местоположения объекта недвижимости".	

Сведения об уточняемых земельных участках

1. Сведения о характерных точках границы уточняемого земельного участка с кадастровым номером 47:18:0528001:20 :

Система координат МСК-47, зона 3

Зона №3

Обозначение характерных точек границ	Координаты, м				Метод определения координат	Формулы, примененные для расчета средней квадратической погрешности определения координат характерных точек границ (Mt), с подставленными в такие формулы значениями и итоговые (вычисленные) значения Mt, м	Описание закрепления точки
	содержатся в Едином государственном реестре недвижимости		определены в результате выполнения комплексных работ кадастровых работ				
	X	Y	X	Y			
1	2	3	4	5	6	7	8
						-	
н7У	-	-	370803.50	3241003.67	Фотограмметрический метод	$Mt = 0.20$	-
н8У	-	-	370799.13	3241011.41	Фотограмметрический метод	$Mt = 0.20$	-
7	-	-	370790.24	3241024.24	Фотограмметрический метод	$Mt = 0.20$	-
12	-	-	370771.00	3241004.00	Фотограмметрический метод	$Mt = 0.20$	-
11	-	-	370767.08	3241007.67	Фотограмметрический метод	$Mt = 0.20$	-
10	-	-	370751.86	3240993.15	Фотограмметрический метод	$Mt = 0.20$	-
н9У	-	-	370716.98	3240958.44	Фотограмметрический метод	$Mt = 0.20$	-
н10У	-	-	370740.59	3240942.12	Фотограмметрический метод	$Mt = 0.20$	-
н11У	-	-	370788.50	3240989.61	Фотограмметрический метод	$Mt = 0.20$	-
н12У	-	-	370798.64	3240997.00	Фотограмметрический метод	$Mt = 0.20$	-
н7У	-	-	370803.50	3241003.67	Фотограмметрический метод	$Mt = 0.20$	-

2. Сведения о частях границ уточняемого земельного участка с кадастровым номером 47:18:0528001:20 :

Обозначение части границ		Горизонтальное проложение (S), м	Описание прохождения части границ	Сведения о согласовании местоположения границ (согласовано/спорное)
от т.	до т.			
1	2	3	4	5
н7У	н8У	8.89	-	-
н8У	7	15.61	-	-
7	12	27.93	-	-
12	11	5.37	-	-
11	10	21.04	-	-
10	н9У	49.21	-	-
н9У	н10У	28.70	-	-
н10У	н11У	67.46	-	-
н11У	н12У	12.55	-	-
н12У	н7У	8.25	-	-

3. Сведения о характеристиках уточняемого земельного участка с кадастровым номером 47:18:0528001:20 :		
№ п/п	Наименование характеристики земельного участка	Значение характеристики
1	2	3
1.	Адрес земельного участка	Российская Федерация, Ленинградская область, район Бокситогорский, деревня Золотово, земельный участок 14
1.1.	Сведения о местоположении земельного участка (при отсутствии адреса) в структурированном в соответствии с федеральной информационной адресной системой виде	-
1.2.	Дополнительные сведения о местоположении земельного участка	-
2.	Площадь земельного участка \pm величина погрешности определения (вычисления) площади ($P \pm \Delta P$), м ²	2523 \pm 18
3.	Формула, примененная для вычисления предельной погрешности определения площади земельного участка, с подставленными значениями и итоговые (вычисленные) значения (ΔP), м ²	$\Delta P = 3.5 * M_t * \sqrt{P} = 3.5 * 0,1 * \sqrt{2523} = 18$
4.	Площадь земельного участка согласно сведениям Единого государственного реестра недвижимости ($P_{\text{кад}}$), м ²	2000
5.	Оценка расхождения P и $P_{\text{кад}}$ ($P - P_{\text{кад}}$), м ²	523
6.	Предельные минимальный и максимальный размеры земельного участка ($P_{\text{мин}}$ и $P_{\text{макс}}$), м ²	600 5000
7.	Вид (виды) разрешенного использования	Для ведения личного подсобного хозяйства
7.1.	Дополнительные сведения об использовании земельного участка	-
8.	Кадастровый или иной государственный учетный номер (инвентарный) здания, сооружения, объекта незавершенного строительства, расположенного на земельном участке	47:18:0528001:174
9.	Сведения о земельных участках (землях общего пользования, территории общего пользования), посредством которых обеспечивается доступ	Земли общего пользования
10.	Иные сведения	-
4. Пояснения к сведениям об уточняемом земельном участке с кадастровым номером 47:18:0528001:20 :		
1.	Границы установлены по фактическому землепользованию. В результате площадь земельного участка увеличилась с 1900 кв. м. на 2523 кв. м. Вид разрешенного использования - для ведения личного подсобного хозяйства. Согласно ПЗЗ участок расположен в "Зоне застройки индивидуальными жилыми домами (Ж-3)", предельные параметры участков с указанным ВРИ от 600 до 5000 кв.м.	

Сведения об уточняемых земельных участках

1. Сведения о характерных точках границы уточняемого земельного участка с кадастровым номером 47:18:0528001:55 :

Система координат МСК-47, зона 3

Зона №3

Обозначение характерных точек границ	Координаты, м				Метод определения координат	Формулы, примененные для расчета средней квадратической погрешности определения координат характерных точек границ (Mt), с подставленными в такие формулы значениями и итоговые (вычисленные) значения Mt, м	Описание закрепления точки
	содержатся в Едином государственном реестре недвижимости		определены в результате выполнения комплексных кадастровых работ				
	X	Y	X	Y			
1	2	3	4	5	6	7	8
						-	
н13У	-	-	370600.92	3241299.80	Фотограмметрический метод	$Mt = 0.20$	-
н14У	-	-	370590.68	3241308.05	Фотограмметрический метод	$Mt = 0.20$	-
н15У	-	-	370580.22	3241313.61	Фотограмметрический метод	$Mt = 0.20$	-
н16У	-	-	370579.15	3241312.58	Фотограмметрический метод	$Mt = 0.20$	-
н17У	-	-	370565.34	3241299.10	Фотограмметрический метод	$Mt = 0.20$	-
н18У	-	-	370559.90	3241303.90	Фотограмметрический метод	$Mt = 0.20$	-
н19У	-	-	370556.50	3241298.78	Фотограмметрический метод	$Mt = 0.20$	-
н20У	-	-	370499.50	3241248.07	Фотограмметрический метод	$Mt = 0.20$	-
н21У	-	-	370518.39	3241223.97	Фотограмметрический метод	$Mt = 0.20$	-
н13У	-	-	370600.92	3241299.80	Фотограмметрический метод	$Mt = 0.20$	-

2. Сведения о частях границ уточняемого земельного участка с кадастровым номером 47:18:0528001:55 :

Обозначение части границ		Горизонтальное проложение (S), м	Описание прохождения части границ	Сведения о согласовании местоположения границ (согласовано/спорное)
от т.	до т.			
1	2	3	4	5
н13У	н14У	13.15	-	-
н14У	н15У	11.85	-	-
н15У	н16У	1.49	-	-
н16У	н17У	19.30	-	-
н17У	н18У	7.25	-	-
н18У	н19У	6.15	-	-
н19У	н20У	76.29	-	-
н20У	н21У	30.62	-	-
н21У	н13У	112.08	-	-

3. Сведения о характеристиках уточняемого земельного участка с кадастровым номером 47:18:0528001:55 :		
№ п/п	Наименование характеристики земельного участка	Значение характеристики
1	2	3
1.	Адрес земельного участка	-
1.1.	Сведения о местоположении земельного участка (при отсутствии адреса) в структурированном в соответствии с федеральной информационной адресной системой виде	Российская Федерация, Ленинградская область, район Бокситогорский, деревня Золотово, дом 22
1.2.	Дополнительные сведения о местоположении земельного участка	-
2.	Площадь земельного участка \pm величина погрешности определения (вычисления) площади ($P \pm \Delta P$), м ²	3100 \pm 19
3.	Формула, примененная для вычисления предельной погрешности определения площади земельного участка, с подставленными значениями и итоговые (вычисленные) значения (ΔP), м ²	$\Delta P = 3.5 * M_t * \sqrt{P} = 3.5 * 0,1 * \sqrt{3100} = 19$
4.	Площадь земельного участка согласно сведениям Единого государственного реестра недвижимости ($P_{\text{кад}}$), м ²	3100
5.	Оценка расхождения P и $P_{\text{кад}}$ ($P - P_{\text{кад}}$), м ²	-
6.	Предельные минимальный и максимальный размеры земельного участка ($P_{\text{мин}}$ и $P_{\text{макс}}$), м ²	600 5000
7.	Вид (виды) разрешенного использования	Для ведения личного подсобного хозяйства
7.1.	Дополнительные сведения об использовании земельного участка	-
8.	Кадастровый или иной государственный учетный номер (инвентарный) здания, сооружения, объекта незавершенного строительства, расположенного на земельном участке	47:18:0528001:94
9.	Сведения о земельных участках (землях общего пользования, территории общего пользования), посредством которых обеспечивается доступ	Земли общего пользования
10.	Иные сведения	-
4. Пояснения к сведениям об уточняемом земельном участке с кадастровым номером 47:18:0528001:55 :		
1.	В связи с тем, что адрес объекта недвижимости на момент подготовки настоящего карта-плана территории не присвоен в установленном законодательством порядке в соответствии с ФИАС, то адрес указан как "Описание местоположения объекта недвижимости".	

Сведения об уточняемых земельных участках

1. Сведения о характерных точках границы уточняемого земельного участка с кадастровым номером 47:18:0528001:56 :

Система координат МСК-47, зона 3

Зона №3

Обозначение характерных точек границ	Координаты, м				Метод определения координат	Формулы, примененные для расчета средней квадратической погрешности определения координат характерных точек границ (Mt), с подставленными в такие формулы значениями и итоговые (вычисленные) значения Mt, м	Описание закрепления точки
	содержатся в Едином государственном реестре недвижимости		определены в результате выполнения комплексных кадастровых работ				
	X	Y	X	Y			
1	2	3	4	5	6	7	8
						-	
н22У	-	-	370967.65	3240942.76	Фотограмметрический метод	$Mt = 0.20$	-
н23У	-	-	371000.83	3240983.11	Фотограмметрический метод	$Mt = 0.20$	-
н24У	-	-	370955.75	3241025.90	Фотограмметрический метод	$Mt = 0.20$	-
н25У	-	-	370914.99	3240971.39	Фотограмметрический метод	$Mt = 0.20$	-
н26У	-	-	370923.92	3240965.64	Фотограмметрический метод	$Mt = 0.20$	-
н27У	-	-	370923.95	3240953.93	Фотограмметрический метод	$Mt = 0.20$	-
н28У	-	-	370912.15	3240940.14	Фотограмметрический метод	$Mt = 0.20$	-
н29У	-	-	370945.58	3240915.93	Фотограмметрический метод	$Mt = 0.20$	-
н22У	-	-	370967.65	3240942.76	Фотограмметрический метод	$Mt = 0.20$	-

2. Сведения о частях границ уточняемого земельного участка с кадастровым номером 47:18:0528001:56 :

Обозначение части границ		Горизонтальное проложение (S), м	Описание прохождения части границ	Сведения о согласовании местоположения границ (согласовано/спорное)
от т.	до т.			
1	2	3	4	5
н22У	н23У	52.24	-	-
н23У	н24У	62.15	-	-
н24У	н25У	68.06	-	-
н25У	н26У	10.62	-	-
н26У	н27У	11.71	-	-
н27У	н28У	18.15	-	-
н28У	н29У	41.28	-	-
н29У	н22У	34.74	-	-

3. Сведения о характеристиках уточняемого земельного участка с кадастровым номером 47:18:0528001:56 :

№ п/п	Наименование характеристики земельного участка	Значение характеристики
1	2	3
1.	Адрес земельного участка	-

3. Сведения о характеристиках уточняемого земельного участка с кадастровым номером 47:18:0528001:56 :

№ п/п	Наименование характеристики земельного участка	Значение характеристики
1	2	3
1.1.	Сведения о местоположении земельного участка (при отсутствии адреса) в структурированном в соответствии с федеральной информационной адресной системой виде	Российская Федерация, Ленинградская область, район Бокситогорский, деревня Золотово, дом 33
1.2.	Дополнительные сведения о местоположении земельного участка	-
2.	Площадь земельного участка \pm величина погрешности определения (вычисления) площади ($P \pm \Delta P$), м ²	5000 \pm 25
3.	Формула, примененная для вычисления предельной погрешности определения площади земельного участка, с подставленными значениями и итоговые (вычисленные) значения (ΔP), м ²	$\Delta P = 3.5 * M_t * \sqrt{P} = 3.5 * 0,1 * \sqrt{5000} = 25$
4.	Площадь земельного участка согласно сведениям Единого государственного реестра недвижимости ($P_{\text{кад}}$), м ²	5000
5.	Оценка расхождения P и $P_{\text{кад}}$ ($P - P_{\text{кад}}$), м ²	-
6.	Предельные минимальный и максимальный размеры земельного участка ($R_{\text{мин}}$ и $R_{\text{макс}}$), м ²	600 5000
7.	Вид (виды) разрешенного использования	Для ведения личного подсобного хозяйства
7.1.	Дополнительные сведения об использовании земельного участка	-
8.	Кадастровый или иной государственный учетный номер (инвентарный) здания, сооружения, объекта незавершенного строительства, расположенного на земельном участке	47:18:0528001:113
9.	Сведения о земельных участках (землях общего пользования, территории общего пользования), посредством которых обеспечивается доступ	Земли общего пользования
10.	Иные сведения	-

4. Пояснения к сведениям об уточняемом земельном участке с кадастровым номером 47:18:0528001:56 :

1.	В связи с тем, что адрес объекта недвижимости на момент подготовки настоящего карта-плана территории не присвоен в установленном законодательством порядке в соответствии с ФИАС, то адрес указан как "Описание местоположения объекта недвижимости".
----	---

Сведения об уточняемых земельных участках

1. Сведения о характерных точках границы уточняемого земельного участка с кадастровым номером 47:18:0528001:72 :

Система координат МСК-47, зона 3

Зона №3

Обозначение характерных точек границ	Координаты, м				Метод определения координат	Формулы, примененные для расчета средней квадратической погрешности определения координат характерных точек границ (Mt), с подставленными в такие формулы значениями и итоговые (вычисленные) значения Mt, м	Описание закрепления точки
	содержатся в Едином государственном реестре недвижимости		определены в результате выполнения комплексных кадастровых работ				
	X	Y	X	Y			
1	2	3	4	5	6	7	8
						-	
н30У	-	-	370990.13	3240926.25	Фотограмметрический метод	Mt = 0.20	-
н22У	-	-	370967.65	3240942.76	Фотограмметрический метод	Mt = 0.20	-
н29У	-	-	370945.58	3240915.93	Фотограмметрический метод	Mt = 0.20	-
н31У	-	-	370970.48	3240898.52	Фотограмметрический метод	Mt = 0.20	-
н30У	-	-	370990.13	3240926.25	Фотограмметрический метод	Mt = 0.20	-

2. Сведения о частях границ уточняемого земельного участка с кадастровым номером 47:18:0528001:72 :

Обозначение части границ		Горизонтальное проложение (S), м	Описание прохождения части границ	Сведения о согласовании местоположения границ (согласовано/спорное)
от т.	до т.			
1	2	3	4	5
н30У	н22У	27.89	-	-
н22У	н29У	34.74	-	-
н29У	н31У	30.38	-	-
н31У	н30У	33.99	-	-

3. Сведения о характеристиках уточняемого земельного участка с кадастровым номером 47:18:0528001:72 :

№ п/п	Наименование характеристики земельного участка	Значение характеристики
1	2	3
1.	Адрес земельного участка	Российская Федерация, Ленинградская область, район Бокситогорский, деревня Золотово, земельный участок 34
1.1.	Сведения о местоположении земельного участка (при отсутствии адреса) в структурированном в соответствии с федеральной информационной адресной системой виде	-
1.2.	Дополнительные сведения о местоположении земельного участка	-
2.	Площадь земельного участка ± величина погрешности определения (вычисления) площади (P ± ΔP), м ²	1000 ± 11

3. Сведения о характеристиках уточняемого земельного участка с кадастровым номером 47:18:0528001:72 :

№ п/п	Наименование характеристики земельного участка	Значение характеристики
1	2	3
3.	Формула, примененная для вычисления предельной погрешности определения площади земельного участка, с подставленными значениями и итоговые (вычисленные) значения (ΔP), м2	$\Delta P=3.5 * M_t * \sqrt{P}=3.5 * 0,1 * \sqrt{1000}=11$
4.	Площадь земельного участка согласно сведениям Единого государственного реестра недвижимости (Ркад), м2	1000
5.	Оценка расхождения Р и Ркад (Р - Ркад), м2	-
6.	Предельные минимальный и максимальный размеры земельного участка (Рмин и Рмакс), м2	600 5000
7.	Вид (виды) разрешенного использования	Для ведения личного подсобного хозяйства
7.1.	Дополнительные сведения об использовании земельного участка	-
8.	Кадастровый или иной государственный учетный номер (инвентарный) здания, сооружения, объекта незавершенного строительства, расположенного на земельном участке	47:18:0528001:104
9.	Сведения о земельных участках (землях общего пользования, территории общего пользования), посредством которых обеспечивается доступ	Земли общего пользования
10.	Иные сведения	-

4. Пояснения к сведениям об уточняемом земельном участке с кадастровым номером 47:18:0528001:72 :

1.	-
----	---

Сведения об уточняемых земельных участках

1. Сведения о характерных точках границы уточняемого земельного участка с кадастровым номером 47:18:0528001:78 :

Система координат МСК-47, зона 3					Зона №3		
Обозначение характерных точек границ	Координаты, м				Метод определения координат	Формулы, примененные для расчета средней квадратической погрешности определения координат характерных точек границ (Mt), с подставленными в такие формулы значениями и итоговые (вычисленные) значения Mt, м	Описание закрепления точки
	содержатся в Едином государственном реестре недвижимости		определены в результате выполнения комплексных кадастровых работ				
	X	Y	X	Y			
1	2	3	4	5	6	7	8
						-	
н32У	-	-	370759.11	3241168.02	Фотограмметрический метод	$Mt = 0.20$	-
н33У	-	-	370749.01	3241184.24	Фотограмметрический метод	$Mt = 0.20$	-
н34У	-	-	370705.60	3241158.58	Фотограмметрический метод	$Mt = 0.20$	-
н35У	-	-	370715.90	3241139.05	Фотограмметрический метод	$Mt = 0.20$	-
н32У	-	-	370759.11	3241168.02	Фотограмметрический метод	$Mt = 0.20$	-

2. Сведения о частях границ уточняемого земельного участка с кадастровым номером 47:18:0528001:78 :

Обозначение части границ		Горизонтальное проложение (S), м	Описание прохождения части границ	Сведения о согласовании местоположения границ (согласовано/спорное)
от т.	до т.			
1	2	3	4	5
н32У	н33У	19.11	-	-
н33У	н34У	50.43	-	-
н34У	н35У	22.08	-	-
н35У	н32У	52.02	-	-

3. Сведения о характеристиках уточняемого земельного участка с кадастровым номером 47:18:0528001:78 :

№ п/п	Наименование характеристики земельного участка	Значение характеристики
1	2	3
1.	Адрес земельного участка	-
1.1.	Сведения о местоположении земельного участка (при отсутствии адреса) в структурированном в соответствии с федеральной информационной адресной системой виде	Российская Федерация, Ленинградская область, район Бокситогорский, деревня Золотово, дом 29
1.2.	Дополнительные сведения о местоположении земельного участка	-
2.	Площадь земельного участка ± величина погрешности определения (вычисления) площади ($P \pm \Delta P$), м ²	1053 ± 11
3.	Формула, примененная для вычисления предельной погрешности определения площади земельного участка, с подставленными значениями и итоговые (вычисленные) значения (ΔP), м ²	$\Delta P = 3.5 * Mt * \sqrt{P} = 3.5 * 0,1 * \sqrt{1053} = 11$

3. Сведения о характеристиках уточняемого земельного участка с кадастровым номером 47:18:0528001:78 :

№ п/п	Наименование характеристики земельного участка	Значение характеристики
1	2	3
4.	Площадь земельного участка согласно сведениям Единого государственного реестра недвижимости (Ркад), м2	1000
5.	Оценка расхождения Р и Ркад (Р - Ркад), м2	53
6.	Предельные минимальный и максимальный размеры земельного участка (Рмин и Рмакс), м2	600 5000
7.	Вид (виды) разрешенного использования	Для ведения личного подсобного хозяйства
7.1.	Дополнительные сведения об использовании земельного участка	-
8.	Кадастровый или иной государственный учетный номер (инвентарный) здания, сооружения, объекта незавершенного строительства, расположенного на земельном участке	47:18:0528001:110
9.	Сведения о земельных участках (землях общего пользования, территории общего пользования), посредством которых обеспечивается доступ	Земли общего пользования
10.	Иные сведения	-

4. Пояснения к сведениям об уточняемом земельном участке с кадастровым номером 47:18:0528001:78 :

1.	В связи с тем, что адрес объекта недвижимости на момент подготовки настоящего карта-плана территории не присвоен в установленном законодательством порядке в соответствии с ФИАС, то адрес указан как "Описание местоположения объекта недвижимости". Граница земельного участка уточнена по фактическому землепользованию. В В результате площадь земельного участка увеличилась с 1000 кв. м. на 1053 кв. м. Вид разрешенного использования - для ведения личного подсобного хозяйства. Согласно ПЗЗ участок расположен в "Зоне застройки индивидуальными жилыми домами (Ж-3)", предельные параметры участков с указанным ВРИ от 600 до 5000 кв.м.
----	--

Сведения об уточняемых земельных участках

1. Сведения о характерных точках границы уточняемого земельного участка с кадастровым номером 47:18:0528001:168 :

Система координат МСК-47, зона 3

Зона №3

Обозначение характерных точек границ	Координаты, м				Метод определения координат	Формулы, примененные для расчета средней квадратической погрешности определения координат характерных точек границ (Mt), с подставленными в такие формулы значениями и итоговые (вычисленные) значения Mt, м	Описание закрепления точки
	содержатся в Едином государственном реестре недвижимости		определены в результате выполнения комплексных кадастровых работ				
	X	Y	X	Y			
1	2	3	4	5	6	7	8
						-	
н36У	-	-	370638.47	3241250.67	Фотограмметрический метод	Mt = 0.20	-
н37У	-	-	370619.58	3241278.71	Фотограмметрический метод	Mt = 0.20	-
н38У	-	-	370573.26	3241238.54	Фотограмметрический метод	Mt = 0.20	-
н39У	-	-	370594.49	3241214.62	Фотограмметрический метод	Mt = 0.20	-
н36У	-	-	370638.47	3241250.67	Фотограмметрический метод	Mt = 0.20	-

2. Сведения о частях границ уточняемого земельного участка с кадастровым номером 47:18:0528001:168 :

Обозначение части границ		Горизонтальное проложение (S), м	Описание прохождения части границ	Сведения о согласовании местоположения границ (согласовано/спорное)
от т.	до т.			
1	2	3	4	5
н36У	н37У	33.81	-	-
н37У	н38У	61.31	-	-
н38У	н39У	31.98	-	-
н39У	н36У	56.87	-	-

3. Сведения о характеристиках уточняемого земельного участка с кадастровым номером 47:18:0528001:168 :

№ п/п	Наименование характеристики земельного участка	Значение характеристики
1	2	3
1.	Адрес земельного участка	Российская Федерация, Ленинградская область, район Бокситогорский, деревня Золотово, земельный участок 20
1.1.	Сведения о местоположении земельного участка (при отсутствии адреса) в структурированном в соответствии с федеральной информационной адресной системой виде	-
1.2.	Дополнительные сведения о местоположении земельного участка	-
2.	Площадь земельного участка ± величина погрешности определения (вычисления) площади (P ± ΔP), м ²	1937 ± 15

3. Сведения о характеристиках уточняемого земельного участка с кадастровым номером 47:18:0528001:168 :

№ п/п	Наименование характеристики земельного участка	Значение характеристики
1	2	3
3.	Формула, примененная для вычисления предельной погрешности определения площади земельного участка, с подставленными значениями и итоговые (вычисленные) значения (ΔP), м2	$\Delta P = 3.5 * M_t * \sqrt{P} = 3.5 * 0,1 * \sqrt{1937} = 15$
4.	Площадь земельного участка согласно сведениям Единого государственного реестра недвижимости (Ркад), м2	1500
5.	Оценка расхождения Р и Ркад (Р - Ркад), м2	437
6.	Предельные минимальный и максимальный размеры земельного участка (Рмин и Рмакс), м2	600 5000
7.	Вид (виды) разрешенного использования	Для ведения личного подсобного хозяйства
7.1.	Дополнительные сведения об использовании земельного участка	-
8.	Кадастровый или иной государственный учетный номер (инвентарный) здания, сооружения, объекта незавершенного строительства, расположенного на земельном участке	47:18:0528001:103
9.	Сведения о земельных участках (землях общего пользования, территории общего пользования), посредством которых обеспечивается доступ	Земли общего пользования
10.	Иные сведения	-

4. Пояснения к сведениям об уточняемом земельном участке с кадастровым номером 47:18:0528001:168 :

1.	-
----	---

Сведения об уточняемых земельных участках

1. Сведения о характерных точках границы уточняемого земельного участка с кадастровым номером 47:18:0528001:173 :

Система координат МСК-47, зона 3

Зона №3

Обозначение характерных точек границ	Координаты, м				Метод определения координат	Формулы, примененные для расчета средней квадратической погрешности определения координат характерных точек границ (Mt), с подставленными в такие формулы значениями и итоговые (вычисленные) значения Mt, м	Описание закрепления точки
	содержатся в Едином государственном реестре недвижимости		определены в результате выполнения комплексных кадастровых работ				
	X	Y	X	Y			
1	2	3	4	5	6	7	8
						-	
н3У	-	-	370489.16	3241372.95	Фотограмметрический метод	$Mt = 0.20$	-
н40У	-	-	370477.40	3241384.36	Фотограмметрический метод	$Mt = 0.20$	-
н41У	-	-	370457.25	3241404.94	Фотограмметрический метод	$Mt = 0.20$	-
н42У	-	-	370426.65	3241378.24	Фотограмметрический метод	$Mt = 0.20$	-
н43У	-	-	370433.84	3241370.39	Фотограмметрический метод	$Mt = 0.20$	-
н44У	-	-	370419.98	3241358.81	Фотограмметрический метод	$Mt = 0.20$	-
н45У	-	-	370440.04	3241332.26	Фотограмметрический метод	$Mt = 0.20$	-
н46У	-	-	370450.17	3241340.59	Фотограмметрический метод	$Mt = 0.20$	-
н3У	-	-	370489.16	3241372.95	Фотограмметрический метод	$Mt = 0.20$	-

2. Сведения о частях границ уточняемого земельного участка с кадастровым номером 47:18:0528001:173 :

Обозначение части границ		Горизонтальное проложение (S), м	Описание прохождения части границ	Сведения о согласовании местоположения границ (согласовано/спорное)
от т.	до т.			
1	2	3	4	5
н3У	н40У	16.39	-	-
н40У	н41У	28.80	-	-
н41У	н42У	40.61	-	-
н42У	н43У	10.65	-	-
н43У	н44У	18.06	-	-
н44У	н45У	33.28	-	-
н45У	н46У	13.12	-	-
н46У	н3У	50.67	-	-

3. Сведения о характеристиках уточняемого земельного участка с кадастровым номером 47:18:0528001:173 :

№ п/п	Наименование характеристики земельного участка	Значение характеристики
1	2	3
1.	Адрес земельного участка	-

3. Сведения о характеристиках уточняемого земельного участка с кадастровым номером 47:18:0528001:173 :		
№ п/п	Наименование характеристики земельного участка	Значение характеристики
1	2	3
1.1.	Сведения о местоположении земельного участка (при отсутствии адреса) в структурированном в соответствии с федеральной информационной адресной системой виде	Российская Федерация, 187650, Ленинградская область, район Бокситогорский, деревня Золотово, дом 26
1.2.	Дополнительные сведения о местоположении земельного участка	-
2.	Площадь земельного участка \pm величина погрешности определения (вычисления) площади ($P \pm \Delta P$), м ²	2500 \pm 18
3.	Формула, примененная для вычисления предельной погрешности определения площади земельного участка, с подставленными значениями и итоговые (вычисленные) значения (ΔP), м ²	$\Delta P = 3.5 * M_t * \sqrt{P} = 3.5 * 0,1 * \sqrt{2500} = 18$
4.	Площадь земельного участка согласно сведениям Единого государственного реестра недвижимости (Р _{кад}), м ²	2500
5.	Оценка расхождения Р и Р _{кад} (Р - Р _{кад}), м ²	-
6.	Предельные минимальный и максимальный размеры земельного участка (Р _{мин} и Р _{макс}), м ²	600 5000
7.	Вид (виды) разрешенного использования	Для ведения личного подсобного хозяйства
7.1.	Дополнительные сведения об использовании земельного участка	-
8.	Кадастровый или иной государственный учетный номер (инвентарный) здания, сооружения, объекта незавершенного строительства, расположенного на земельном участке	47:18:0528001:175
9.	Сведения о земельных участках (землях общего пользования, территории общего пользования), посредством которых обеспечивается доступ	Земли общего пользования
10.	Иные сведения	-
4. Пояснения к сведениям об уточняемом земельном участке с кадастровым номером 47:18:0528001:173 :		
1.	В связи с тем, что адрес объекта недвижимости на момент подготовки настоящего карта-плана территории не присвоен в установленном законодательством порядке в соответствии с ФИАС, то адрес указан как "Описание местоположения объекта недвижимости".	

Сведения об уточняемых земельных участках

1. Сведения о характерных точках границы уточняемого земельного участка с кадастровым номером 47:18:0528001:189 :

Система координат МСК-47, зона 3

Зона №3

Обозначение характерных точек границ	Координаты, м				Метод определения координат	Формулы, примененные для расчета средней квадратической погрешности определения координат характерных точек границ (Mt), с подставленными в такие формулы значениями и итоговые (вычисленные) значения Mt, м	Описание закрепления точки
	содержатся в Едином государственном реестре недвижимости		определены в результате выполнения комплексных кадастровых работ				
	X	Y	X	Y			
1	2	3	4	5	6	7	8
						-	
н47У	-	-	370542.33	3241330.31	Фотограмметрический метод	$Mt = 0.20$	-
н1У	-	-	370513.04	3241350.90	Фотограмметрический метод	$Mt = 0.20$	-
н6У	-	-	370490.68	3241325.59	Фотограмметрический метод	$Mt = 0.20$	-
н48У	-	-	370503.06	3241312.79	Фотограмметрический метод	$Mt = 0.20$	-
н49У	-	-	370476.33	3241288.10	Фотограмметрический метод	$Mt = 0.20$	-
н50У	-	-	370490.01	3241273.05	Фотограмметрический метод	$Mt = 0.20$	-
н51У	-	-	370530.12	3241313.00	Фотограмметрический метод	$Mt = 0.20$	-
н47У	-	-	370542.33	3241330.31	Фотограмметрический метод	$Mt = 0.20$	-

2. Сведения о частях границ уточняемого земельного участка с кадастровым номером 47:18:0528001:189 :

Обозначение части границ		Горизонтальное проложение (S), м	Описание прохождения части границ	Сведения о согласовании местоположения границ (согласовано/спорное)
от т.	до т.			
1	2	3	4	5
н47У	н1У	35.80	-	-
н1У	н6У	33.77	-	-
н6У	н48У	17.81	-	-
н48У	н49У	36.39	-	-
н49У	н50У	20.34	-	-
н50У	н51У	56.61	-	-
н51У	н47У	21.18	-	-

3. Сведения о характеристиках уточняемого земельного участка с кадастровым номером 47:18:0528001:189 :

№ п/п	Наименование характеристики земельного участка	Значение характеристики
1	2	3
1.	Адрес земельного участка	-

3. Сведения о характеристиках уточняемого земельного участка с кадастровым номером 47:18:0528001:189 :		
№ п/п	Наименование характеристики земельного участка	Значение характеристики
1	2	3
1.1.	Сведения о местоположении земельного участка (при отсутствии адреса) в структурированном в соответствии с федеральной информационной адресной системой виде	Российская Федерация, 187650, Ленинградская область, район Бокситогорский, деревня Золотово, дом 24
1.2.	Дополнительные сведения о местоположении земельного участка	-
2.	Площадь земельного участка \pm величина погрешности определения (вычисления) площади ($P \pm \Delta P$), м ²	2100 \pm 16
3.	Формула, примененная для вычисления предельной погрешности определения площади земельного участка, с подставленными значениями и итоговые (вычисленные) значения (ΔP), м ²	$\Delta P = 3.5 * M_t * \sqrt{P} = 3.5 * 0,1 * \sqrt{2100} = 16$
4.	Площадь земельного участка согласно сведениям Единого государственного реестра недвижимости (Р _{кад}), м ²	2100
5.	Оценка расхождения Р и Р _{кад} (Р - Р _{кад}), м ²	-
6.	Предельные минимальный и максимальный размеры земельного участка (Р _{мин} и Р _{макс}), м ²	600 5000
7.	Вид (виды) разрешенного использования	Для ведения личного подсобного хозяйства
7.1.	Дополнительные сведения об использовании земельного участка	-
8.	Кадастровый или иной государственный учетный номер (инвентарный) здания, сооружения, объекта незавершенного строительства, расположенного на земельном участке	47:18:0528001:80
9.	Сведения о земельных участках (землях общего пользования, территории общего пользования), посредством которых обеспечивается доступ	Земли общего пользования
10.	Иные сведения	-
4. Пояснения к сведениям об уточняемом земельном участке с кадастровым номером 47:18:0528001:189 :		
1.	В связи с тем, что адрес объекта недвижимости на момент подготовки настоящего карта-плана территории не присвоен в установленном законодательством порядке в соответствии с ФИАС, то адрес указан как "Описание местоположения объекта недвижимости".	

Сведения об уточняемых земельных участках, необходимые для исправления реестровых ошибок в сведениях о местоположении их границ

1. Сведения о характерных точках границ уточняемого земельного участка с кадастровым номером 47:18:0528001:34 :

Система координат МСК 47 зона 3

Зона №3

Обозначение характерных точек границ	Координаты, м				Метод определения координат	Формулы, примененные для расчета средней квадратической погрешности определения координат характерных точек границ (Mt), с подставленными в такие формулы значениями и итоговые (вычисленные) значения Mt, м	Описание закрепления точки
	содержатся в Едином государственном реестре недвижимости		определены в результате выполнения комплексных кадастровых работ				
	X	Y	X	Y			
1	2	3	4	5	6	7	8
						-	
1	370867.91	3240891.65	370867.91	3240891.65	Фотограмметрический метод	Mt = 0.20	-
2	370893.81	3240934.68	370893.81	3240934.68	Фотограмметрический метод	Mt = 0.20	-
3	370870.78	3240949.64	370870.78	3240949.64	Фотограмметрический метод	Mt = 0.20	-
4	370869.99	3240949.46	370869.99	3240949.46	Фотограмметрический метод	Mt = 0.20	-
5	370859.03	3240938.57	370859.03	3240938.57	Фотограмметрический метод	Mt = 0.20	-
6	370844.39	3240907.19	370840.05	3240897.90	Фотограмметрический метод	Mt = 0.20	-
н52У	-	-	370858.33	3240885.24	Фотограмметрический метод	Mt = 0.20	-
н53У	-	-	370862.79	3240884.08	Фотограмметрический метод	Mt = 0.20	-
1	370867.91	3240891.65	370867.91	3240891.65	Фотограмметрический метод	Mt = 0.20	-

2. Сведения о частях границ уточняемого земельного участка с кадастровым номером 47:18:0528001:34 :

Обозначение части границ		Горизонтальное проложение (S), м	Описание прохождения части границ	Сведения о согласовании местоположения границ (согласовано/спорное)
от т.	до т.			
1	2	3	4	5
1	2	50.22	-	-
2	3	27.46	-	-
3	4	0.81	-	-
4	5	15.45	-	-
5	6	44.88	-	-
6	н52У	22.24	-	-
н52У	н53У	4.61	-	-
н53У	1	9.14	-	-

3. Сведения о характеристиках уточняемого земельного участка с кадастровым номером 47:18:0528001:34 :		
№ п/п	Наименование характеристики	Значение характеристики
1	2	3
1.	Адрес земельного участка	-
1.1.	Сведения о местоположении земельного участка (при отсутствии адреса) в структурированном в соответствии с федеральной информационной адресной системой виде	Российская Федерация, Ленинградская область, район Бокситогорский, деревня Золотово
1.2.	Дополнительные сведения о местоположении земельного участка	-
2.	Площадь земельного участка \pm величина погрешности определения (вычисления) площади ($P \pm \Delta P$), м ²	1782 \pm 15
3.	Формула, примененная для расчета предельной допустимой погрешности определения площади земельного участка, с подставленными значениями и итоговые (вычисленные) значения (ΔP), м ²	$\Delta P = 3.5 * M_t * \sqrt{P} = 3.5 * 0,1 * \sqrt{1782} = 15$
4.	Площадь земельного участка согласно сведениям Единого государственного реестра недвижимости ($P_{\text{кад}}$), м ²	1500
5.	Оценка расхождения P и $P_{\text{кад}}$ ($P - P_{\text{кад}}$), м ²	282
6.	Предельные минимальный и максимальный размеры земельного участка ($P_{\text{мин}}$ и $P_{\text{макс}}$), м ²	600 5000
7.	Кадастровый номер или иной государственный учетный номер (инвентарный) объекта недвижимости, расположенного на земельном участке	47:18:0528001:93
8.	Вид (виды) разрешенного использования	Для ведения личного подсобного хозяйства
8.1.	Дополнительные сведения об использовании земельного участка	-
9.	Сведения о земельных участках (землях общего пользования, территории общего пользования), посредством которых обеспечивается доступ	Земли общего пользования
10.	Иные сведения	-
4. Пояснения к сведениям об уточняемом земельном участке с кадастровым номером 47:18:0528001:34 :		
1.	Исправлена реестровая ошибка в местоположении, граница установлена по фактическому землепользованию. В результате площадь изменилась с 1500 кв. м на 1782 кв. м. Вид разрешенного использования - для ведения личного подсобного хозяйства. Согласно ПЗЗ участок расположен в "Зоне застройки индивидуальными жилыми домами (Ж-3)", предельные параметры участков с указанным ВРИ от 600 до 5000 кв.м.	

Сведения об уточняемых земельных участках, необходимые для исправления реестровых ошибок в сведениях о местоположении их границ

1. Сведения о характерных точках границ уточняемого земельного участка с кадастровым номером 47:18:0528001:38 :

Система координат МСК 47 зона 3

Зона №3

Обозначение характерных точек границ	Координаты, м				Метод определения координат	Формулы, примененные для расчета средней квадратической погрешности определения координат характерных точек границ (Mt), с подставленными в такие формулы значениями и итоговые (вычисленные) значения Mt, м	Описание закрепления точки
	содержатся в Едином государственном реестре недвижимости		определены в результате выполнения комплексных кадастровых работ				
	X	Y	X	Y			
1	2	3	4	5	6	7	8
						-	
7	370790.24	3241024.24	370790.24	3241024.24	Фотограмметрический метод	Mt = 0.20	-
8	370766.01	3241048.45	370765.47	3241048.99	Фотограмметрический метод	Mt = 0.20	-
н54У	-	-	370757.23	3241040.62	Фотограмметрический метод	Mt = 0.20	-
9	370732.73	3241012.54	370732.73	3241012.54	Фотограмметрический метод	Mt = 0.20	-
10	370751.86	3240993.15	370751.86	3240993.15	Фотограмметрический метод	Mt = 0.20	-
11	370767.08	3241007.67	370767.08	3241007.67	Фотограмметрический метод	Mt = 0.20	-
12	370771.00	3241004.00	370771.00	3241004.00	Фотограмметрический метод	Mt = 0.20	-
7	370790.24	3241024.24	370790.24	3241024.24	Фотограмметрический метод	Mt = 0.20	-

2. Сведения о частях границ уточняемого земельного участка с кадастровым номером 47:18:0528001:38 :

Обозначение части границ		Горизонтальное проложение (S), м	Описание прохождения части границ	Сведения о согласовании местоположения границ (согласовано/спорное)
от т.	до т.			
1	2	3	4	5
7	8	35.02	-	-
8	н54У	11.75	-	-
н54У	9	37.27	-	-
9	10	27.24	-	-
10	11	21.04	-	-
11	12	5.37	-	-
12	7	27.93	-	-

3. Сведения о характеристиках уточняемого земельного участка с кадастровым номером 47:18:0528001:38 :		
№ п/п	Наименование характеристики	Значение характеристики
1	2	3
1.	Адрес земельного участка	Российская Федерация, Ленинградская область, район Бокситогорский, деревня Золотово, земельный участок 15
1.1.	Сведения о местоположении земельного участка (при отсутствии адреса) в структурированном в соответствии с федеральной информационной адресной системой виде	-
1.2.	Дополнительные сведения о местоположении земельного участка	-
2.	Площадь земельного участка \pm величина погрешности определения (вычисления) площади ($P \pm \Delta P$), м ²	1572 \pm 14
3.	Формула, примененная для расчета предельной допустимой погрешности определения площади земельного участка, с подставленными значениями и итоговые (вычисленные) значения (ΔP), м ²	$\Delta P = 3.5 * M_t * \sqrt{P} = 3.5 * 0,1 * \sqrt{1572} = 14$
4.	Площадь земельного участка согласно сведениям Единого государственного реестра недвижимости (Ркад), м ²	1540
5.	Оценка расхождения Р и Ркад (Р - Ркад), м ²	32
6.	Предельные минимальный и максимальный размеры земельного участка (Рмин и Рмакс), м ²	600 5000
7.	Кадастровый номер или иной государственный учетный номер (инвентарный) объекта недвижимости, расположенного на земельном участке	47:18:0528001:102
8.	Вид (виды) разрешенного использования	Для ведения личного подсобного хозяйства
8.1.	Дополнительные сведения об использовании земельного участка	-
9.	Сведения о земельных участках (землях общего пользования, территории общего пользования), посредством которых обеспечивается доступ	Земли общего пользования
10.	Иные сведения	-
4. Пояснения к сведениям об уточняемом земельном участке с кадастровым номером 47:18:0528001:38 :		
1.	Исправлена реестровая ошибка в местоположении - устранена чересполосица, в результате площадь увеличилась с 1540 кв. м на 1572 кв. м. Вид разрешенного использования - для ведения личного подсобного хозяйства. Согласно ПЗЗ участок расположен в "Зоне застройки индивидуальными жилыми домами (Ж-3)", предельные параметры участков с указанным ВРИ от 600 до 5000 кв.м.	

Сведения об уточняемых земельных участках, необходимые для исправления реестровых ошибок в сведениях о местоположении их границ

1. Сведения о характерных точках границ уточняемого земельного участка с кадастровым номером 47:18:0528001:40 :

Система координат МСК 47 зона 3

Зона №3

Обозначение характерных точек границ	Координаты, м				Метод определения координат	Формулы, примененные для расчета средней квадратической погрешности определения координат характерных точек границ (Mt), с подставленными в такие формулы значениями и итоговые (вычисленные) значения Mt, м	Описание закрепления точки
	содержатся в Едином государственном реестре недвижимости		определены в результате выполнения комплексных кадастровых работ				
	X	Y	X	Y			
1	2	3	4	5	6	7	8
						-	
13	371308.67	3240678.05	371308.67	3240678.05	Фотограмметрический метод	Mt = 0.20	-
14	371286.36	3240689.23	371286.36	3240689.23	Фотограмметрический метод	Mt = 0.20	-
15	371249.15	3240620.93	371249.15	3240620.93	Фотограмметрический метод	Mt = 0.20	-
н55У	-	-	371242.85	3240607.77	Фотограмметрический метод	Mt = 0.20	-
н56У	-	-	371265.01	3240598.70	Фотограмметрический метод	Mt = 0.20	-
16	371270.00	3240609.00	371270.00	3240609.00	Фотограмметрический метод	Mt = 0.20	-
13	371308.67	3240678.05	371308.67	3240678.05	Фотограмметрический метод	Mt = 0.20	-

2. Сведения о частях границ уточняемого земельного участка с кадастровым номером 47:18:0528001:40 :

Обозначение части границ		Горизонтальное положение (S), м	Описание прохождения части границ	Сведения о согласовании местоположения границ (согласовано/спорное)
от т.	до т.			
1	2	3	4	5
13	14	24.95	-	-
14	15	77.78	-	-
15	н55У	14.59	-	-
н55У	н56У	23.94	-	-
н56У	16	11.45	-	-
16	13	79.14	-	-

3. Сведения о характеристиках уточняемого земельного участка с кадастровым номером 47:18:0528001:40 :

№ п/п	Наименование характеристики	Значение характеристики
1	2	3
1.	Адрес земельного участка	Российская Федерация, Ленинградская область, район Бокситогорский, деревня Золотово, земельный участок 3

3. Сведения о характеристиках уточняемого земельного участка с кадастровым номером 47:18:0528001:40 :		
№ п/п	Наименование характеристики	Значение характеристики
1	2	3
1.1.	Сведения о местоположении земельного участка (при отсутствии адреса) в структурированном в соответствии с федеральной информационной адресной системой виде	-
1.2.	Дополнительные сведения о местоположении земельного участка	-
2.	Площадь земельного участка ± величина погрешности определения (вычисления) площади ($P \pm \Delta P$), м ²	2232 ± 17
3.	Формула, примененная для расчета предельной допустимой погрешности определения площади земельного участка, с подставленными значениями и итоговые (вычисленные) значения (ΔP), м ²	$\Delta P = 3.5 * M_t * \sqrt{P} = 3.5 * 0,1 * \sqrt{2232} = 17$
4.	Площадь земельного участка согласно сведениям Единого государственного реестра недвижимости ($P_{\text{кад}}$), м ²	1920
5.	Оценка расхождения P и $P_{\text{кад}}$ ($P - P_{\text{кад}}$), м ²	312
6.	Предельные минимальный и максимальный размеры земельного участка ($R_{\text{мин}}$ и $R_{\text{макс}}$), м ²	600 5000
7.	Кадастровый номер или иной государственный учетный номер (инвентарный) объекта недвижимости, расположенного на земельном участке	47:18:0528001:121
8.	Вид (виды) разрешенного использования	Под личное подсобное хозяйство с правом возведения жилого дома
8.1.	Дополнительные сведения об использовании земельного участка	-
9.	Сведения о земельных участках (землях общего пользования, территории общего пользования), посредством которых обеспечивается доступ	Земли общего пользования
10.	Иные сведения	-
4. Пояснения к сведениям об уточняемом земельном участке с кадастровым номером 47:18:0528001:40 :		
1.	Исправлена реестровая ошибка в местоположении, граница установлена по фактическому землепользованию. В результате площадь изменилась с 1920 кв. м на 2232 кв. м. Вид разрешенного использования - для ведения личного подсобного хозяйства. Согласно ПЗЗ участок расположен в "Зоне застройки индивидуальными жилыми домами (Ж-3)", предельные параметры участков с указанным ВРИ от 600 до 5000 кв.м.	

Сведения об уточняемых земельных участках, необходимые для исправления реестровых ошибок в сведениях о местоположении их границ

1. Сведения о характерных точках границ уточняемого земельного участка с кадастровым номером 47:18:0528001:43 :

Система координат МСК 47 зона 3

Зона №3

Обозначение характерных точек границ	Координаты, м				Метод определения координат	Формулы, примененные для расчета средней квадратической погрешности определения координат характерных точек границ (Mt), с подставленными в такие формулы значениями и итоговые (вычисленные) значения Mt, м	Описание закрепления точки
	содержатся в Едином государственном реестре недвижимости		определены в результате выполнения комплексных кадастровых работ				
	X	Y	X	Y			
1	2	3	4	5	6	7	8
						-	
17	371144.74	3240752.73	371144.74	3240752.73	Фотограмметрический метод	Mt = 0.20	-
18	371118.04	3240767.57	371118.04	3240767.57	Фотограмметрический метод	Mt = 0.20	-
19	371114.60	3240762.30	371114.60	3240762.30	Фотограмметрический метод	Mt = 0.20	-
20	371117.28	3240760.35	371118.09	3240759.76	Фотограмметрический метод	Mt = 0.20	-
н57У	-	-	371090.54	3240715.31	Фотограмметрический метод	0.20	-
21	371088.23	3240716.75	371085.02	3240706.27	Фотограмметрический метод	Mt = 0.20	-
22	371111.75	3240702.07	371110.49	3240689.55	Фотограмметрический метод	Mt = 0.20	-
17	371144.74	3240752.73	371144.74	3240752.73	Фотограмметрический метод	Mt = 0.20	-

2. Сведения о частях границ уточняемого земельного участка с кадастровым номером 47:18:0528001:43 :

Обозначение части границ		Горизонтальное проложение (S), м	Описание прохождения части границ	Сведения о согласовании местоположения границ (согласовано/спорное)
от т.	до т.			
1	2	3	4	5
17	18	30.55	-	-
18	19	6.29	-	-
19	20	4.32	-	-
20	н57У	52.30	-	-
н57У	21	10.59	-	-
21	22	30.47	-	-
22	17	71.87	-	-

3. Сведения о характеристиках уточняемого земельного участка с кадастровым номером 47:18:0528001:43 :		
№ п/п	Наименование характеристики	Значение характеристики
1	2	3
1.	Адрес земельного участка	Российская Федерация, Ленинградская область, район Бокситогорский, деревня Золотово, земельный участок 7
1.1.	Сведения о местоположении земельного участка (при отсутствии адреса) в структурированном в соответствии с федеральной информационной адресной системой виде	-
1.2.	Дополнительные сведения о местоположении земельного участка	-
2.	Площадь земельного участка ± величина погрешности определения (вычисления) площади ($P \pm \Delta P$), м ²	2039 ± 16
3.	Формула, примененная для расчета предельной допустимой погрешности определения площади земельного участка, с подставленными значениями и итоговые (вычисленные) значения (ΔP), м ²	$\Delta P = 3.5 * M_t * \sqrt{P} = 3.5 * 0,1 * \sqrt{2039} = 16$
4.	Площадь земельного участка согласно сведениям Единого государственного реестра недвижимости (Ркад), м ²	1660
5.	Оценка расхождения Р и Ркад (Р - Ркад), м ²	379
6.	Предельные минимальный и максимальный размеры земельного участка (Рмин и Рмакс), м ²	600 5000
7.	Кадастровый номер или иной государственный учетный номер (инвентарный) объекта недвижимости, расположенного на земельном участке	47:18:0528001:99
8.	Вид (виды) разрешенного использования	Для ведения личного подсобного хозяйства
8.1.	Дополнительные сведения об использовании земельного участка	-
9.	Сведения о земельных участках (землях общего пользования, территории общего пользования), посредством которых обеспечивается доступ	Земли общего пользования
10.	Иные сведения	-
4. Пояснения к сведениям об уточняемом земельном участке с кадастровым номером 47:18:0528001:43 :		
1.	Исправлена реестровая ошибка в местоположении - устранено наложение границ на ЗУс КН 47:18:0528001:52, так же откорректирована граница с учетом землепользования. В результате фактическая площадь землепользования изменилась с 1660 кв. м на 2039 кв. м. Вид разрешенного использования - для ведения личного подсобного хозяйства. Согласно ПЗЗ участок расположен в "Зоне застройки индивидуальными жилыми домами (Ж-3)", предельные параметры участков с указанным ВРИ от 600 до 5000 кв.м.	

Сведения об уточняемых земельных участках, необходимые для исправления реестровых ошибок в сведениях о местоположении их границ

1. Сведения о характерных точках границ уточняемого земельного участка с кадастровым номером 47:18:0528001:51 :

Система координат МСК 47 зона 3

Зона №3

Обозначение характерных точек границ	Координаты, м				Метод определения координат	Формулы, примененные для расчета средней квадратической погрешности определения координат характерных точек границ (Mt), с подставленными в такие формулы значениями и итоговые (вычисленные) значения Mt, м	Описание закрепления точки
	содержатся в Едином государственном реестре недвижимости		определены в результате выполнения комплексных кадастровых работ				
	X	Y	X	Y			
1	2	3	4	5	6	7	8
						-	
23	371274.35	3240616.89	371270.00	3240609.00	Фотограмметрический метод	Mt = 0.20	-
н58У	-	-	371297.96	3240598.00	Фотограмметрический метод	Mt = 0.20	-
24	371301.92	3240605.21	371301.92	3240605.21	Фотограмметрический метод	Mt = 0.20	-
25	371319.22	3240633.12	371319.22	3240633.12	Фотограмметрический метод	Mt = 0.20	-
26	371335.74	3240661.37	371335.74	3240661.37	Фотограмметрический метод	Mt = 0.20	-
13	371308.67	3240678.05	371308.67	3240678.05	Фотограмметрический метод	Mt = 0.20	-
23	371274.35	3240616.89	371270.00	3240609.00	Фотограмметрический метод	Mt = 0.20	-

2. Сведения о частях границ уточняемого земельного участка с кадастровым номером 47:18:0528001:51 :

Обозначение части границ		Горизонтальное положение (S), м	Описание прохождения части границ	Сведения о согласовании местоположения границ (согласовано/спорное)
от т.	до т.			
1	2	3	4	5
23	н58У	30.05	-	-
н58У	24	8.23	-	-
24	25	32.84	-	-
25	26	32.73	-	-
26	13	31.80	-	-
13	23	79.14	-	-

3. Сведения о характеристиках уточняемого земельного участка с кадастровым номером 47:18:0528001:51 :

№ п/п	Наименование характеристики	Значение характеристики
1	2	3
1.	Адрес земельного участка	Российская Федерация, Ленинградская область, район Бокситогорский, деревня Золотово, земельный участок 2

3. Сведения о характеристиках уточняемого земельного участка с кадастровым номером 47:18:0528001:51 :		
№ п/п	Наименование характеристики	Значение характеристики
1	2	3
1.1.	Сведения о местоположении земельного участка (при отсутствии адреса) в структурированном в соответствии с федеральной информационной адресной системой виде	-
1.2.	Дополнительные сведения о местоположении земельного участка	-
2.	Площадь земельного участка ± величина погрешности определения (вычисления) площади ($P \pm \Delta P$), м ²	2354 ± 17
3.	Формула, примененная для расчета предельной допустимой погрешности определения площади земельного участка, с подставленными значениями и итоговые (вычисленные) значения (ΔP), м ²	$\Delta P = 3.5 * M_t * \sqrt{P} = 3.5 * 0,1 * \sqrt{2354} = 17$
4.	Площадь земельного участка согласно сведениям Единого государственного реестра недвижимости ($P_{\text{кад}}$), м ²	2100
5.	Оценка расхождения P и $P_{\text{кад}}$ ($P - P_{\text{кад}}$), м ²	254
6.	Предельные минимальный и максимальный размеры земельного участка ($P_{\text{мин}}$ и $P_{\text{макс}}$), м ²	600 2500
7.	Кадастровый номер или иной государственный учетный номер (инвентарный) объекта недвижимости, расположенного на земельном участке	47:18:0528001:105
8.	Вид (виды) разрешенного использования	Для использования в целях эксплуатации индивидуального жилого дома
8.1.	Дополнительные сведения об использовании земельного участка	-
9.	Сведения о земельных участках (землях общего пользования, территории общего пользования), посредством которых обеспечивается доступ	Земли общего пользования
10.	Иные сведения	-
4. Пояснения к сведениям об уточняемом земельном участке с кадастровым номером 47:18:0528001:51 :		
1.	Исправлена реестровая ошибка в местоположении, граница установлена по фактическому землепользованию. В результате площадь изменилась с 2100 кв. м на 2354 кв. м. Вид разрешенного использования - для использования в целях эксплуатации индивидуального жилого дома. Согласно ПЗЗ участок расположен в "Зоне застройки индивидуальными жилыми домами (Ж-3)", предельные параметры участков с указанным ВРИ от 600 до 2500 кв.м.	

Сведения об уточняемых земельных участках, необходимые для исправления реестровых ошибок в сведениях о местоположении их границ

1. Сведения о характерных точках границ уточняемого земельного участка с кадастровым номером 47:18:0528001:52 :

Система координат МСК 47 зона 3

Зона №3

Обозначение характерных точек границ	Координаты, м				Метод определения координат	Формулы, примененные для расчета средней квадратической погрешности определения координат характерных точек границ (Mt), с подставленными в такие формулы значениями и итоговые (вычисленные) значения Mt, м	Описание закрепления точки
	содержатся в Едином государственном реестре недвижимости		определены в результате выполнения комплексных кадастровых работ				
	X	Y	X	Y			
1	2	3	4	5	6	7	8
						-	
18	371118.04	3240767.57	371118.04	3240767.57	Фотограмметрический метод	Mt = 0.20	-
27	371099.17	3240779.42	371099.17	3240779.42	Фотограмметрический метод	Mt = 0.20	-
28	371063.50	3240725.32	371063.50	3240725.32	Фотограмметрический метод	Mt = 0.20	-
29	371081.59	3240713.61	371070.59	3240715.75	Фотограмметрический метод	Mt = 0.20	-
30	371084.83	3240718.85	371085.02	3240706.27	Фотограмметрический метод	Mt = 0.20	-
31	371089.08	3240716.22	371090.54	3240715.31	Фотограмметрический метод	Mt = 0.20	-
32	371118.09	3240759.76	371118.09	3240759.76	Фотограмметрический метод	Mt = 0.20	-
19	371114.60	3240762.30	371114.60	3240762.30	Фотограмметрический метод	Mt = 0.20	-
18	371118.04	3240767.57	371118.04	3240767.57	Фотограмметрический метод	Mt = 0.20	-

2. Сведения о частях границ уточняемого земельного участка с кадастровым номером 47:18:0528001:52 :

Обозначение части границ		Горизонтальное проложение (S), м	Описание прохождения части границ	Сведения о согласовании местоположения границ (согласовано/спорное)
от т.	до т.			
1	2	3	4	5
18	27	22.28	-	-
27	28	64.80	-	-
28	29	11.91	-	-
29	30	17.27	-	-
30	31	10.59	-	-
31	32	52.30	-	-
32	19	4.32	-	-
19	18	6.29	-	-

3. Сведения о характеристиках уточняемого земельного участка с кадастровым номером 47:18:0528001:52 :		
№ п/п	Наименование характеристики	Значение характеристики
1	2	3
1.	Адрес земельного участка	Российская Федерация, Ленинградская область, район Бокситогорский, деревня Золотово, земельный участок 8
1.1.	Сведения о местоположении земельного участка (при отсутствии адреса) в структурированном в соответствии с федеральной информационной адресной системой виде	-
1.2.	Дополнительные сведения о местоположении земельного участка	-
2.	Площадь земельного участка \pm величина погрешности определения (вычисления) площади ($P \pm \Delta P$), м ²	1846 \pm 15
3.	Формула, примененная для расчета предельной допустимой погрешности определения площади земельного участка, с подставленными значениями и итоговые (вычисленные) значения (ΔP), м ²	$\Delta P = 3.5 * M_t * \sqrt{P} = 3.5 * 0,1 * \sqrt{1846} = 15$
4.	Площадь земельного участка согласно сведениям Единого государственного реестра недвижимости (Ркад), м ²	1663
5.	Оценка расхождения Р и Ркад (Р - Ркад), м ²	183
6.	Предельные минимальный и максимальный размеры земельного участка (Рмин и Рмакс), м ²	600 2500
7.	Кадастровый номер или иной государственный учетный номер (инвентарный) объекта недвижимости, расположенного на земельном участке	47:18:0528001:106
8.	Вид (виды) разрешенного использования	Для использования в целях эксплуатации индивидуального жилого дома
8.1.	Дополнительные сведения об использовании земельного участка	-
9.	Сведения о земельных участках (землях общего пользования, территории общего пользования), посредством которых обеспечивается доступ	Земли общего пользования
10.	Иные сведения	-
4. Пояснения к сведениям об уточняемом земельном участке с кадастровым номером 47:18:0528001:52 :		
1.	Исправлена реестровая ошибка в местоположении, граница установлена по фактическому землепользованию. В результате площадь изменилась с 1663 кв. м на 1846 кв. м. Вид разрешенного использования - для использования в целях эксплуатации индивидуального жилого дома. Согласно ПЗЗ участок расположен в "Зоне застройки индивидуальными жилыми домами (Ж-3)", предельные параметры участков с указанным ВРИ от 600 до 2500 кв.м.	

Сведения об уточняемых земельных участках, необходимые для исправления реестровых ошибок в сведениях о местоположении их границ

1. Сведения о характерных точках границ уточняемого земельного участка с кадастровым номером 47:18:0528001:60 :

Система координат МСК 47 зона 3

Зона №3

Обозначение характерных точек границ	Координаты, м				Метод определения координат	Формулы, примененные для расчета средней квадратической погрешности определения координат характерных точек границ (Mt), с подставленными в такие формулы значениями и итоговые (вычисленные) значения Mt, м	Описание закрепления точки
	содержатся в Едином государственном реестре недвижимости		определены в результате выполнения комплексных кадастровых работ				
	X	Y	X	Y			
1	2	3	4	5	6	7	8
						-	
27	371099.17	3240779.42	371099.17	3240779.42	Фотограмметрический метод	Mt = 0.20	-
33	371068.54	3240802.92	371068.54	3240802.92	Фотограмметрический метод	Mt = 0.20	-
34	371055.25	3240783.64	371055.25	3240783.64	Фотограмметрический метод	Mt = 0.20	-
35	371060.30	3240779.31	371060.30	3240779.31	Фотограмметрический метод	Mt = 0.20	-
36	371048.50	3240764.40	371048.50	3240764.40	Фотограмметрический метод	Mt = 0.20	-
37	371065.18	3240749.16	371044.13	3240755.67	Фотограмметрический метод	Mt = 0.20	-
38	371074.89	3240742.67	371063.50	3240725.32	Фотограмметрический метод	Mt = 0.20	-
27	371099.17	3240779.42	371099.17	3240779.42	Фотограмметрический метод	Mt = 0.20	-

2. Сведения о частях границ уточняемого земельного участка с кадастровым номером 47:18:0528001:60 :

Обозначение части границ		Горизонтальное проложение (S), м	Описание прохождения части границ	Сведения о согласовании местоположения границ (согласовано/спорное)
от т.	до т.			
1	2	3	4	5
27	33	38.61	-	-
33	34	23.42	-	-
34	35	6.65	-	-
35	36	19.01	-	-
36	37	9.76	-	-
37	38	36.00	-	-
38	27	64.80	-	-

3. Сведения о характеристиках уточняемого земельного участка с кадастровым номером 47:18:0528001:60 :		
№ п/п	Наименование характеристики	Значение характеристики
1	2	3
1.	Адрес земельного участка	Российская Федерация, Ленинградская область, район Бокситогорский, деревня Золотово, земельный участок 10
1.1.	Сведения о местоположении земельного участка (при отсутствии адреса) в структурированном в соответствии с федеральной информационной адресной системой виде	-
1.2.	Дополнительные сведения о местоположении земельного участка	-
2.	Площадь земельного участка ± величина погрешности определения (вычисления) площади ($P \pm \Delta P$), м ²	2079 ± 16
3.	Формула, примененная для расчета предельной допустимой погрешности определения площади земельного участка, с подставленными значениями и итоговые (вычисленные) значения (ΔP), м ²	$\Delta P = 3.5 * M_t * \sqrt{P} = 3.5 * 0,1 * \sqrt{2079} = 16$
4.	Площадь земельного участка согласно сведениям Единого государственного реестра недвижимости (Ркад), м ²	1600
5.	Оценка расхождения Р и Ркад (Р - Ркад), м ²	479
6.	Предельные минимальный и максимальный размеры земельного участка (Рмин и Рмакс), м ²	600 5000
7.	Кадастровый номер или иной государственный учетный номер (инвентарный) объекта недвижимости, расположенного на земельном участке	47:18:0528001:91
8.	Вид (виды) разрешенного использования	Для ведения личного подсобного хозяйства
8.1.	Дополнительные сведения об использовании земельного участка	-
9.	Сведения о земельных участках (землях общего пользования, территории общего пользования), посредством которых обеспечивается доступ	Земли общего пользования
10.	Иные сведения	-
4. Пояснения к сведениям об уточняемом земельном участке с кадастровым номером 47:18:0528001:60 :		
1.	Исправлена реестровая ошибка в местоположении, граница установлена по фактическому землепользованию. В результате площадь изменилась с 1600 кв. м на 2079 кв. м. Вид разрешенного использования - для ведения личного подсобного хозяйства. Согласно ПЗЗ участок расположен в "Зоне застройки индивидуальными жилыми домами (Ж-3)", предельные параметры участков с указанным ВРИ от 600 до 5000 кв.м.	

Сведения об уточняемых земельных участках, необходимые для исправления реестровых ошибок в сведениях о местоположении их границ

1. Сведения о характерных точках границ уточняемого земельного участка с кадастровым номером 47:18:0528001:76 :

Система координат МСК 47 зона 3

Зона №3

Обозначение характерных точек границ	Координаты, м				Метод определения координат	Формулы, примененные для расчета средней квадратической погрешности определения координат характерных точек границ (Mt), с подставленными в такие формулы значениями и итоговые (вычисленные) значения Mt, м	Описание закрепления точки
	содержатся в Едином государственном реестре недвижимости		определены в результате выполнения комплексных кадастровых работ				
	X	Y	X	Y			
1	2	3	4	5	6	7	8
						-	
14	371286.36	3240689.23	371286.36	3240689.23	Фотограмметрический метод	Mt = 0.20	-
39	371261.00	3240701.33	371261.00	3240701.33	Фотограмметрический метод	Mt = 0.20	-
40	371236.79	3240654.30	371236.79	3240654.30	Фотограмметрический метод	Mt = 0.20	-
41	371233.80	3240655.80	371233.80	3240655.80	Фотограмметрический метод	Mt = 0.20	-
42	371223.10	3240634.00	371223.10	3240634.00	Фотограмметрический метод	Mt = 0.20	-
н59У	-	-	371216.28	3240620.10	Фотограмметрический метод	Mt = 0.20	-
н55У	-	-	371242.85	3240607.77	Фотограмметрический метод	Mt = 0.20	-
15	371249.15	3240620.93	371249.15	3240620.93	Фотограмметрический метод	Mt = 0.20	-
14	371286.36	3240689.23	371286.36	3240689.23	Фотограмметрический метод	Mt = 0.20	-

2. Сведения о частях границ уточняемого земельного участка с кадастровым номером 47:18:0528001:76 :

Обозначение части границ		Горизонтальное проложение (S), м	Описание прохождения части границ	Сведения о согласовании местоположения границ (согласовано/спорное)
от т.	до т.			
1	2	3	4	5
14	39	28.10	-	-
39	40	52.90	-	-
40	41	3.35	-	-
41	42	24.28	-	-
42	н59У	15.48	-	-
н59У	н55У	29.29	-	-
н55У	15	14.59	-	-
15	14	77.78	-	-

3. Сведения о характеристиках уточняемого земельного участка с кадастровым номером 47:18:0528001:76 :		
№ п/п	Наименование характеристики	Значение характеристики
1	2	3
1.	Адрес земельного участка	Российская Федерация, Ленинградская область, район Бокситогорский, деревня Золотово, земельный участок За
1.1.	Сведения о местоположении земельного участка (при отсутствии адреса) в структурированном в соответствии с федеральной информационной адресной системой виде	-
1.2.	Дополнительные сведения о местоположении земельного участка	-
2.	Площадь земельного участка ± величина погрешности определения (вычисления) площади ($P \pm \Delta P$), м ²	2620 ± 18
3.	Формула, примененная для расчета предельной допустимой погрешности определения площади земельного участка, с подставленными значениями и итоговые (вычисленные) значения (ΔP), м ²	$\Delta P = 3.5 * M_t * \sqrt{P} = 3.5 * 0,1 * \sqrt{2620} = 18$
4.	Площадь земельного участка согласно сведениям Единого государственного реестра недвижимости (Ркад), м ²	2180
5.	Оценка расхождения Р и Ркад (Р - Ркад), м ²	440
6.	Предельные минимальный и максимальный размеры земельного участка (Рмин и Рмакс), м ²	600 5000
7.	Кадастровый номер или иной государственный учетный номер (инвентарный) объекта недвижимости, расположенного на земельном участке	47:18:0528001:124
8.	Вид (виды) разрешенного использования	Для ведения личного подсобного хозяйства
8.1.	Дополнительные сведения об использовании земельного участка	-
9.	Сведения о земельных участках (землях общего пользования, территории общего пользования), посредством которых обеспечивается доступ	Земли общего пользования
10.	Иные сведения	-
4. Пояснения к сведениям об уточняемом земельном участке с кадастровым номером 47:18:0528001:76 :		
1.	Исправлена реестровая ошибка в местоположении, граница установлена по фактическому землепользованию. В результате площадь изменилась с 2180 кв. м на 2620 кв. м. Вид разрешенного использования - для ведения личного подсобного хозяйства. Согласно ПЗЗ участок расположен в "Зоне застройки индивидуальными жилыми домами (Ж-3)", предельные параметры участков с указанным ВРИ от 600 до 5000 кв.м.	

Сведения об уточняемых земельных участках, необходимые для исправления реестровых ошибок в сведениях о местоположении их границ

1. Сведения о характерных точках границ уточняемого земельного участка с кадастровым номером 47:18:0528001:77 :

Система координат МСК 47 зона 3

Зона №3

Обозначение характерных точек границ	Координаты, м				Метод определения координат	Формулы, примененные для расчета средней квадратической погрешности определения координат характерных точек границ (Mt), с подставленными в такие формулы значениями и итоговые (вычисленные) значения Mt, м	Описание закрепления точки
	содержатся в Едином государственном реестре недвижимости		определены в результате выполнения комплексных кадастровых работ				
	X	Y	X	Y			
1	2	3	4	5	6	7	8
						-	
43	370718.11	3241135.74	370715.90	3241139.05	Фотограмметрический метод	Mt = 0.20	-
44	370732.31	3241108.15	370733.45	3241106.40	Фотограмметрический метод	Mt = 0.20	-
н60У	-	-	370770.50	3241129.30	Фотограмметрический метод	Mt = 0.20	-
45	370777.21	3241134.46	370777.21	3241134.46	Фотограмметрический метод	Mt = 0.20	-
46	370761.14	3241165.07	370759.11	3241168.02	Фотограмметрический метод	Mt = 0.20	-
43	370718.11	3241135.74	370715.90	3241139.05	Фотограмметрический метод	Mt = 0.20	-

2. Сведения о частях границ уточняемого земельного участка с кадастровым номером 47:18:0528001:77 :

Обозначение части границ		Горизонтальное положение (S), м	Описание прохождения части границ	Сведения о согласовании местоположения границ (согласовано/спорное)
от т.	до т.			
1	2	3	4	5
43	44	37.07	-	-
44	н60У	43.56	-	-
н60У	45	8.46	-	-
45	46	38.13	-	-
46	43	52.02	-	-

3. Сведения о характеристиках уточняемого земельного участка с кадастровым номером 47:18:0528001:77 :

№ п/п	Наименование характеристики	Значение характеристики
1	2	3
1.	Адрес земельного участка	Российская Федерация, Ленинградская область, район Бокситогорский, деревня Золотово, земельный участок 29а
1.1.	Сведения о местоположении земельного участка (при отсутствии адреса) в структурированном в соответствии с федеральной информационной адресной системой виде	-
1.2.	Дополнительные сведения о местоположении земельного участка	-

3. Сведения о характеристиках уточняемого земельного участка с кадастровым номером 47:18:0528001:77 :		
№ п/п	Наименование характеристики	Значение характеристики
1	2	3
2.	Площадь земельного участка ± величина погрешности определения (вычисления) площади ($P \pm \Delta P$), м ²	1967 ± 16
3.	Формула, примененная для расчета предельной допустимой погрешности определения площади земельного участка, с подставленными значениями и итоговые (вычисленные) значения (ΔP), м ²	$\Delta P = 3.5 * M_t * \sqrt{P} = 3.5 * 0,1 * \sqrt{1967} = 16$
4.	Площадь земельного участка согласно сведениям Единого государственного реестра недвижимости ($P_{\text{кад}}$), м ²	1700
5.	Оценка расхождения P и $P_{\text{кад}}$ ($P - P_{\text{кад}}$), м ²	267
6.	Предельные минимальный и максимальный размеры земельного участка ($P_{\text{мин}}$ и $P_{\text{макс}}$), м ²	600 2500
7.	Кадастровый номер или иной государственный учетный номер (инвентарный) объекта недвижимости, расположенного на земельном участке	47:18:0528001:181
8.	Вид (виды) разрешенного использования	Малозэтажная жилая застройка (индивидуальное жилищное строительство, размещение дачных домов и садовых домов)
8.1.	Дополнительные сведения об использовании земельного участка	-
9.	Сведения о земельных участках (землях общего пользования, территории общего пользования), посредством которых обеспечивается доступ	Земли общего пользования
10.	Иные сведения	-
4. Пояснения к сведениям об уточняемом земельном участке с кадастровым номером 47:18:0528001:77 :		
1.	Исправлена реестровая ошибка в местоположении - устранена чересполосица, в результате фактическая площадь землепользования увеличилась с 1700 кв. м на 1967 кв. м. Вид разрешенного использования - малоэтажная жилая застройка (индивидуальное жилищное строительство, размещение дачных домов и садовых домов). Согласно ПЗЗ участок расположен в "Зоне застройки индивидуальными жилыми домами (Ж-3)", предельные параметры участков с указанным ВРИ от 600 до 2500 кв.м.	

Сведения об уточняемых земельных участках, необходимые для исправления реестровых ошибок в сведениях о местоположении их границ

1. Сведения о характерных точках границ уточняемого земельного участка с кадастровым номером 47:18:0528001:79 :

Система координат МСК 47 зона 3

Зона №3

Обозначение характерных точек границ	Координаты, м				Метод определения координат	Формулы, примененные для расчета средней квадратической погрешности определения координат характерных точек границ (Mt), с подставленными в такие формулы значениями и итоговые (вычисленные) значения Mt, м	Описание закрепления точки
	содержатся в Едином государственном реестре недвижимости		определены в результате выполнения комплексных кадастровых работ				
	X	Y	X	Y			
1	2	3	4	5	6	7	8
						-	
47	370928.92	3240907.13	370927.69	3240905.19	Фотограмметрический метод	$Mt = 0.20$	-
48	370909.50	3240876.50	370904.47	3240870.86	Фотограмметрический метод	$Mt = 0.20$	-
н61У	-	-	370913.24	3240865.37	Фотограмметрический метод	$Mt = 0.20$	-
49	370934.73	3240857.00	370931.19	3240852.03	Фотограмметрический метод	$Mt = 0.20$	-
50	370954.44	3240884.72	370954.44	3240884.72	Фотограмметрический метод	$Mt = 0.20$	-
47	370928.92	3240907.13	370927.69	3240905.19	Фотограмметрический метод	$Mt = 0.20$	-

2. Сведения о частях границ уточняемого земельного участка с кадастровым номером 47:18:0528001:79 :

Обозначение части границ		Горизонтальное положение (S), м	Описание прохождения части границ	Сведения о согласовании местоположения границ (согласовано/спорное)
от т.	до т.			
1	2	3	4	5
47	48	41.45	-	-
48	н61У	10.35	-	-
н61У	49	22.36	-	-
49	50	40.11	-	-
50	47	33.68	-	-

3. Сведения о характеристиках уточняемого земельного участка с кадастровым номером 47:18:0528001:79 :

№ п/п	Наименование характеристики	Значение характеристики
1	2	3
1.	Адрес земельного участка	-
1.1.	Сведения о местоположении земельного участка (при отсутствии адреса) в структурированном в соответствии с федеральной информационной адресной системой виде	Российская Федерация, Ленинградская область, район Бокситогорский, деревня Золотово, дом 45
1.2.	Дополнительные сведения о местоположении земельного участка	-
2.	Площадь земельного участка ± величина погрешности определения (вычисления) площади ($P \pm \Delta P$), м ²	1343 ± 13

3. Сведения о характеристиках уточняемого земельного участка с кадастровым номером 47:18:0528001:79 :		
№ п/п	Наименование характеристики	Значение характеристики
1	2	3
3.	Формула, примененная для расчета предельной допустимой погрешности определения площади земельного участка, с подставленными значениями и итоговые (вычисленные) значения (ΔP), м2	$\Delta P=3.5 * M_t * \sqrt{P}=3.5 * 0,1 * \sqrt{1343}=13$
4.	Площадь земельного участка согласно сведениям Единого государственного реестра недвижимости (Ркад), м2	1150
5.	Оценка расхождения Р и Ркад (Р - Ркад), м2	193
6.	Предельные минимальный и максимальный размеры земельного участка (Рмин и Рмакс), м2	600 2500
7.	Кадастровый номер или иной государственный учетный номер (инвентарный) объекта недвижимости, расположенного на земельном участке	47:18:0528001:169
8.	Вид (виды) разрешенного использования	Для строительства индивидуального жилого дома
8.1.	Дополнительные сведения об использовании земельного участка	-
9.	Сведения о земельных участках (землях общего пользования, территории общего пользования), посредством которых обеспечивается доступ	Земли общего пользования
10.	Иные сведения	-
4. Пояснения к сведениям об уточняемом земельном участке с кадастровым номером 47:18:0528001:79 :		
1.	Исправлена реестровая ошибка в местоположении, граница установлена по фактическому землепользованию. В результате площадь изменилась с 1150 кв. м на 1343 кв. м. Вид разрешенного использования - для строительства индивидуального жилого дома. Согласно ПЗЗ участок расположен в "Зоне застройки индивидуальными жилыми домами (Ж-3)", предельные параметры участков с указанным ВРИ от 600 до 2500 кв.м.	

Сведения об уточняемых земельных участках, необходимые для исправления реестровых ошибок в сведениях о местоположении их границ

1. Сведения о характерных точках границ уточняемого земельного участка с кадастровым номером 47:18:0528001:185 :

Система координат МСК 47 зона 3

Зона №3

Обозначение характерных точек границ	Координаты, м				Метод определения координат	Формулы, примененные для расчета средней квадратической погрешности определения координат характерных точек границ (Mt), с подставленными в такие формулы значениями и итоговые (вычисленные) значения Mt, м	Описание закрепления точки
	содержатся в Едином государственном реестре недвижимости		определены в результате выполнения комплексных кадастровых работ				
	X	Y	X	Y			
1	2	3	4	5	6	7	8
						-	
51	371221.00	3240718.75	371221.00	3240718.75	Фотограмметрический метод	Mt = 0.20	-
52	371202.95	3240726.12	371202.95	3240726.12	Фотограмметрический метод	Mt = 0.20	-
53	371172.86	3240671.89	371172.86	3240671.89	Фотограмметрический метод	Mt = 0.20	-
54	371171.04	3240669.00	371171.04	3240669.00	Фотограмметрический метод	Mt = 0.20	-
н62У	-	-	371163.33	3240654.85	Фотограмметрический метод	Mt = 0.20	-
н63У	-	-	371178.48	3240644.91	Фотограмметрический метод	Mt = 0.20	-
64	-	-	371186.48	3240658.77	Фотограмметрический метод	Mt = 0.20	-
55	371187.04	3240659.80	371187.04	3240659.80	Фотограмметрический метод	Mt = 0.20	-
51	371221.00	3240718.75	371221.00	3240718.75	Фотограмметрический метод	Mt = 0.20	-

2. Сведения о частях границ уточняемого земельного участка с кадастровым номером 47:18:0528001:185 :

Обозначение части границ		Горизонтальное проложение (S), м	Описание прохождения части границ	Сведения о согласовании местоположения границ (согласовано/спорное)
от т.	до т.			
1	2	3	4	5
51	52	19.50	-	-
52	53	62.02	-	-
53	54	3.42	-	-
54	н62У	16.11	-	-
н62У	н63У	18.12	-	-
н63У	64	16.00	-	-
64	55	1.17	-	-
55	51	68.03	-	-

3. Сведения о характеристиках уточняемого земельного участка с кадастровым номером 47:18:0528001:185 :		
№ п/п	Наименование характеристики	Значение характеристики
1	2	3
1.	Адрес земельного участка	Российская Федерация, 187650, Ленинградская область, район Бокситогорский, деревня Золотово, земельный участок 47
1.1.	Сведения о местоположении земельного участка (при отсутствии адреса) в структурированном в соответствии с федеральной информационной адресной системой виде	-
1.2.	Дополнительные сведения о местоположении земельного участка	-
2.	Площадь земельного участка \pm величина погрешности определения (вычисления) площади ($P \pm \Delta P$), м ²	1559 \pm 14
3.	Формула, примененная для расчета предельной допустимой погрешности определения площади земельного участка, с подставленными значениями и итоговые (вычисленные) значения (ΔP), м ²	$\Delta P = 3.5 * M_t * \sqrt{P} = 3.5 * 0,1 * \sqrt{1559} = 14$
4.	Площадь земельного участка согласно сведениям Единого государственного реестра недвижимости (Ркад), м ²	1255
5.	Оценка расхождения Р и Ркад (Р - Ркад), м ²	304
6.	Предельные минимальный и максимальный размеры земельного участка (Рмин и Рмакс), м ²	600 2500
7.	Кадастровый номер или иной государственный учетный номер (инвентарный) объекта недвижимости, расположенного на земельном участке	47:18:0528001:404
8.	Вид (виды) разрешенного использования	Для индивидуального жилищного строительства
8.1.	Дополнительные сведения об использовании земельного участка	-
9.	Сведения о земельных участках (землях общего пользования, территории общего пользования), посредством которых обеспечивается доступ	Земли общего пользования
10.	Иные сведения	-
4. Пояснения к сведениям об уточняемом земельном участке с кадастровым номером 47:18:0528001:185 :		
1.	Исправлена реестровая ошибка в местоположении, граница установлена по фактическому землепользованию. В результате площадь изменилась с 1255 кв. м на 1559 кв. м. Вид разрешенного использования - для индивидуального жилищного строительства. Согласно ПЗЗ участок расположен в "Зоне застройки индивидуальными жилыми домами (Ж-3)", предельные параметры участков с указанным ВРИ от 600 до 2500 кв.м.	

Сведения об уточняемых земельных участках, необходимые для исправления реестровых ошибок в сведениях о местоположении их границ

1. Сведения о характерных точках границ уточняемого земельного участка с кадастровым номером 47:18:0528001:186 :

Система координат МСК 47 зона 3

Зона №3

Обозначение характерных точек границ	Координаты, м				Метод определения координат	Формулы, примененные для расчета средней квадратической погрешности определения координат характерных точек границ (Mt), с подставленными в такие формулы значениями и итоговые (вычисленные) значения Mt, м	Описание закрепления точки
	содержатся в Едином государственном реестре недвижимости		определены в результате выполнения комплексных кадастровых работ				
	X	Y	X	Y			
1	2	3	4	5	6	7	8
						-	
56	371366.35	3240632.17	371370.18	3240640.85	Фотограмметрический метод	Mt = 0.20	-
57	371355.00	3240638.76	371353.91	3240650.54	Фотограмметрический метод	Mt = 0.20	-
58	371330.91	3240653.10	371335.74	3240661.37	Фотограмметрический метод	Mt = 0.20	-
25	371319.22	3240633.12	371319.22	3240633.12	Фотограмметрический метод	Mt = 0.20	-
59	371305.77	3240610.32	371301.92	3240605.21	Фотограмметрический метод	Mt = 0.20	-
60	371332.70	3240593.17	371341.32	3240586.79	Фотограмметрический метод	Mt = 0.20	-
61	371344.00	3240590.91	371344.00	3240590.91	Фотограмметрический метод	Mt = 0.20	-
56	371366.35	3240632.17	371370.18	3240640.85	Фотограмметрический метод	Mt = 0.20	-

2. Сведения о частях границ уточняемого земельного участка с кадастровым номером 47:18:0528001:186 :

Обозначение части границ		Горизонтальное проложение (S), м	Описание прохождения части границ	Сведения о согласовании местоположения границ (согласовано/спорное)
от т.	до т.			
1	2	3	4	5
56	57	18.94	-	-
57	58	21.15	-	-
58	25	32.73	-	-
25	59	32.84	-	-
59	60	43.49	-	-
60	61	4.91	-	-
61	56	56.39	-	-

3. Сведения о характеристиках уточняемого земельного участка с кадастровым номером 47:18:0528001:186 :		
№ п/п	Наименование характеристики	Значение характеристики
1	2	3
1.	Адрес земельного участка	Российская Федерация, Ленинградская область, район Бокситогорский, деревня Золотово, земельный участок 1
1.1.	Сведения о местоположении земельного участка (при отсутствии адреса) в структурированном в соответствии с федеральной информационной адресной системой виде	-
1.2.	Дополнительные сведения о местоположении земельного участка	-
2.	Площадь земельного участка \pm величина погрешности определения (вычисления) площади ($P \pm \Delta P$), м ²	2644 \pm 18
3.	Формула, примененная для расчета предельной допустимой погрешности определения площади земельного участка, с подставленными значениями и итоговые (вычисленные) значения (ΔP), м ²	$\Delta P = 3.5 * M_t * \sqrt{P} = 3.5 * 0,1 * \sqrt{2644} = 18$
4.	Площадь земельного участка согласно сведениям Единого государственного реестра недвижимости (Ркад), м ²	2090
5.	Оценка расхождения Р и Ркад (Р - Ркад), м ²	554
6.	Предельные минимальный и максимальный размеры земельного участка (Рмин и Рмакс), м ²	600 5000
7.	Кадастровый номер или иной государственный учетный номер (инвентарный) объекта недвижимости, расположенного на земельном участке	47:18:0528001:100
8.	Вид (виды) разрешенного использования	Для ведения личного подсобного хозяйства
8.1.	Дополнительные сведения об использовании земельного участка	-
9.	Сведения о земельных участках (землях общего пользования, территории общего пользования), посредством которых обеспечивается доступ	Земли общего пользования
10.	Иные сведения	-
4. Пояснения к сведениям об уточняемом земельном участке с кадастровым номером 47:18:0528001:186 :		
1.	Исправлена реестровая ошибка в местоположении, граница установлена в соответствии с землепользованием. В результате площадь увеличилась с 2090 кв. м на 2644 кв. м. Вид разрешенного использования - для ведения личного подсобного хозяйства. Согласно ПЗЗ участок расположен в "Зоне застройки индивидуальными жилыми домами (Ж-3)", предельные параметры участков с указанным ВРИ от 600 до 5000 кв.м.	

Сведения об уточняемых земельных участках, необходимые для исправления реестровых ошибок в сведениях о местоположении их границ

1. Сведения о характерных точках границ уточняемого земельного участка с кадастровым номером 47:18:0528001:408 :

Система координат 47.3

Зона №3

Обозначение характерных точек границ	Координаты, м				Метод определения координат	Формулы, примененные для расчета средней квадратической погрешности определения координат характерных точек границ (Mt), с подставленными в такие формулы значениями и итоговые (вычисленные) значения Mt, м	Описание закрепления точки
	содержатся в Едином государственном реестре недвижимости		определены в результате выполнения комплексных кадастровых работ				
	X	Y	X	Y			
1	2	3	4	5	6	7	8
						-	
39	371261.00	3240701.33	371261.00	3240701.33	Фотограмметрический метод	$Mt = 0.20$	иные способы закрепления
62	371259.02	3240702.75	371259.02	3240702.75	Фотограмметрический метод	$Mt = 0.20$	угол забора (изгороди, ограждения)
63	371224.79	3240718.57	371224.79	3240718.57	Фотограмметрический метод	$Mt = 0.20$	угол забора (изгороди, ограждения)
51	371221.00	3240718.75	371221.00	3240718.75	Фотограмметрический метод	$Mt = 0.20$	иные способы закрепления
55	371187.04	3240659.80	371187.04	3240659.80	Фотограмметрический метод	$Mt = 0.20$	иные способы закрепления
64	371186.48	3240658.77	371186.48	3240658.77	Фотограмметрический метод	$Mt = 0.20$	иные способы закрепления
н63У	-	-	371178.48	3240644.91	Фотограмметрический метод	$Mt = 0.20$	иные способы закрепления
н59У	-	-	371216.28	3240620.10	Фотограмметрический метод	$Mt = 0.20$	иные способы закрепления
65	371224.64	3240637.14	371224.64	3240637.14	Фотограмметрический метод	$Mt = 0.20$	иные способы закрепления
41	371233.80	3240655.80	371233.80	3240655.80	Фотограмметрический метод	$Mt = 0.20$	иные способы закрепления
40	371236.79	3240654.30	371236.79	3240654.30	Фотограмметрический метод	$Mt = 0.20$	иные способы закрепления
39	371261.00	3240701.33	371261.00	3240701.33	Фотограмметрический метод	$Mt = 0.20$	иные способы закрепления

2. Сведения о частях границ уточняемого земельного участка с кадастровым номером 47:18:0528001:408 :				
Обозначение части границ		Горизонтальное проложение (S), м	Описание прохождения части границ	Сведения о согласовании местоположения границ (согласовано/спорное)
от т.	до т.			
1	2	3	4	5
39	62	2.44	-	-
62	63	37.71	-	-
63	51	3.79	-	-
51	55	68.03	-	-
55	64	1.17	-	-
64	н63У	16.00	-	-
н63У	н59У	45.21	-	-
н59У	65	18.98	-	-
65	41	20.79	-	-
41	40	3.35	-	-
40	39	52.90	-	-
3. Сведения о характеристиках уточняемого земельного участка с кадастровым номером 47:18:0528001:408 :				
№ п/п	Наименование характеристики		Значение характеристики	
1	2		3	
1.	Адрес земельного участка		-	
1.1.	Сведения о местоположении земельного участка (при отсутствии адреса) в структурированном в соответствии с федеральной информационной адресной системой виде		Российская Федерация, Ленинградская область, район Бокситогорский, деревня Золотово	
1.2.	Дополнительные сведения о местоположении земельного участка		-	
2.	Площадь земельного участка ± величина погрешности определения (вычисления) площади ($P \pm \Delta P$), м ²		3977 ± 22	
3.	Формула, примененная для расчета предельной допустимой погрешности определения площади земельного участка, с подставленными значениями и итоговые (вычисленные) значения (ΔP), м ²		$\Delta P = 3.5 * M_t * \sqrt{P} = 3.5 * 0,1 * \sqrt{3977} = 22$	
4.	Площадь земельного участка согласно сведениям Единого государственного реестра недвижимости (Р _{кад}), м ²		3200	
5.	Оценка расхождения Р и Р _{кад} (Р - Р _{кад}), м ²		777	
6.	Предельные минимальный и максимальный размеры земельного участка (Р _{мин} и Р _{макс}), м ²		600 5000	
7.	Кадастровый номер или иной государственный учетный номер (инвентарный) объекта недвижимости, расположенного на земельном участке		47:18:0528001:98	
8.	Вид (виды) разрешенного использования		Ведение личного подсобного хозяйства	
8.1.	Дополнительные сведения об использовании земельного участка		-	
9.	Сведения о земельных участках (землях общего пользования, территории общего пользования), посредством которых обеспечивается доступ		Земли общего пользования	
10.	Иные сведения		-	

4. Пояснения к сведениям об уточняемом земельном участке с кадастровым номером 47:18:0528001:408 :

1.

Исправлена реестровая ошибка в местоположении, граница установлена в соответствии с землепользованием. В результате площадь увеличилась с 3200 кв. м на 3977 кв. м. Вид разрешенного использования - для ведения личного подсобного хозяйства. Согласно ПЗЗ участок расположен в "Зоне застройки индивидуальными жилыми домами (Ж-3)", предельные параметры участков с указанным ВРИ от 600 до 5000 кв.м. Заполнен раздел "Описание местоположения объекта недвижимости", т.к. в ФИАС по этому адресу содержатся сведения о земельном участке с КН 47:18:0528001:2.

Сведения об уточняемых земельных участках, необходимые для исправления реестровых ошибок в сведениях о местоположении их границ

1. Сведения о характерных точках границ уточняемого земельного участка с кадастровым номером 47:18:0528001:412 :

Система координат 47.3

Зона №3

Обозначение характерных точек границ	Координаты, м				Метод определения координат	Формулы, примененные для расчета средней квадратической погрешности определения координат характерных точек границ (Mt), с подставленными в такие формулы значениями и итоговые (вычисленные) значения Mt, м	Описание закрепления точки
	содержатся в Едином государственном реестре недвижимости		определены в результате выполнения комплексных кадастровых работ				
	X	Y	X	Y			
1	2	3	4	5	6	7	8
						-	
66	371089.05	3240854.62	371089.05	3240854.62	Фотограмметрический метод	Mt = 0.20	иные способы закрепления
н64У	-	-	371098.68	3240866.81	Фотограмметрический метод	Mt = 0.20	иные способы закрепления
67	371065.61	3240875.36	371077.27	3240886.50	Фотограмметрический метод	Mt = 0.20	иные способы закрепления
68	371060.90	3240871.09	371060.90	3240871.09	Фотограмметрический метод	Mt = 0.20	иные способы закрепления
69	371052.75	3240862.87	371052.75	3240862.87	Фотограмметрический метод	Mt = 0.20	иные способы закрепления
70	371055.30	3240860.57	371055.30	3240860.57	Фотограмметрический метод	Mt = 0.20	иные способы закрепления
71	371039.64	3240841.89	371039.64	3240841.89	Фотограмметрический метод	Mt = 0.20	иные способы закрепления
72	371063.12	3240821.80	371063.12	3240821.80	Фотограмметрический метод	Mt = 0.20	угол забора (изгороди, ограждения)
73	371079.28	3240842.26	371079.28	3240842.26	Фотограмметрический метод	Mt = 0.20	иные способы закрепления
66	371089.05	3240854.62	371089.05	3240854.62	Фотограмметрический метод	Mt = 0.20	иные способы закрепления

2. Сведения о частях границ уточняемого земельного участка с кадастровым номером 47:18:0528001:412 :

Обозначение части границ		Горизонтальное проложение (S), м	Описание прохождения части границ	Сведения о согласовании местоположения границ (согласовано/спорное)
от т.	до т.			
1	2	3	4	5
66	н64У	15.53	-	-
н64У	67	29.09	-	-
67	68	22.48	-	-
68	69	11.58	-	-

2. Сведения о частях границ уточняемого земельного участка с кадастровым номером 47:18:0528001:412 :				
Обозначение части границ		Горизонтальное проложение (S), м	Описание прохождения части границ	Сведения о согласовании местоположения границ (согласовано/спорное)
от т.	до т.			
1	2	3	4	5
69	70	3.43	-	-
70	71	24.38	-	-
71	72	30.90	-	-
72	73	26.07	-	-
73	66	15.76	-	-
3. Сведения о характеристиках уточняемого земельного участка с кадастровым номером 47:18:0528001:412 :				
№ п/п	Наименование характеристики		Значение характеристики	
1	2		3	
1.	Адрес земельного участка		Российская Федерация, Ленинградская область, район Бокситогорский, деревня Золотово, земельный участок 38	
1.1.	Сведения о местоположении земельного участка (при отсутствии адреса) в структурированном в соответствии с федеральной информационной адресной системой виде		-	
1.2.	Дополнительные сведения о местоположении земельного участка		-	
2.	Площадь земельного участка ± величина погрешности определения (вычисления) площади ($P \pm \Delta P$), м ²		1799 ± 15	
3.	Формула, примененная для расчета предельной допустимой погрешности определения площади земельного участка, с подставленными значениями и итоговые (вычисленные) значения (ΔP), м ²		$\Delta P = 3.5 * M_t * \sqrt{P} = 3.5 * 0,1 * \sqrt{1799} = 15$	
4.	Площадь земельного участка согласно сведениям Единого государственного реестра недвижимости (Р _{кад}), м ²		1320	
5.	Оценка расхождения Р и Р _{кад} (Р - Р _{кад}), м ²		479	
6.	Предельные минимальный и максимальный размеры земельного участка (Р _{мин} и Р _{макс}), м ²		600 5000	
7.	Кадастровый номер или иной государственный учетный номер (инвентарный) объекта недвижимости, расположенного на земельном участке		47:18:0528001:171	
8.	Вид (виды) разрешенного использования		Ведение личного подсобного хозяйства	
8.1.	Дополнительные сведения об использовании земельного участка		-	
9.	Сведения о земельных участках (землях общего пользования, территории общего пользования), посредством которых обеспечивается доступ		Земли общего пользования	
10.	Иные сведения		-	
4. Пояснения к сведениям об уточняемом земельном участке с кадастровым номером 47:18:0528001:412 :				
1.	Исправлена реестровая ошибка в местоположении, граница установлена в соответствии с землепользованием. В результате площадь изменилась с 1320 кв. м на 1799 кв. м. Вид разрешенного использования - ведение личного подсобного хозяйства. Согласно ПЗЗ участок расположен в "Зоне застройки индивидуальными жилыми домами (Ж-3)", предельные параметры участков с указанным ВРИ от 600 до 5000 кв.м.			

**Описание местоположения зданий, сооружений,
объектов незавершенного строительства на земельном участке**

1. Сведения о характерных точках контура объекта недвижимости с кадастровым номером : 47:18:0528001:80 :

Система координат МСК-47, зона 3

Зона № 3

Обозначение характерных точек контура	Содержатся в Едином государственном реестре недвижимости			Определены в ходе выполнения комплексных кадастровых работ			Метод определения координат	Формулы, примененные для расчета средней квадратической погрешности определения координат характерных точек (Mt), м, с подставленными в такие формулы значениями и итоговые (вычисленные) значения Mt, м
	Координаты, м		Радиус, м	Координаты, м		Радиус, м		
	X	Y	R	X	Y	R		
1	2	3	4	5	6	7	8	9
								-
н650	-	-	-	370527.83	3241324.21	-	Фотограмметрический метод	Mt = 0.20
н660	-	-	-	370534.05	3241331.47	-	Фотограмметрический метод	Mt = 0.20
н670	-	-	-	370526.94	3241337.70	-	Фотограмметрический метод	Mt = 0.20
н680	-	-	-	370520.66	3241330.36	-	Фотограмметрический метод	Mt = 0.20
н650	-	-	-	370527.83	3241324.21	-	Фотограмметрический метод	Mt = 0.20

2. Сведения о характеристиках объекта недвижимости с кадастровым номером : 47:18:0528001:80 :

№ п/п	Наименование характеристики	Значение характеристики
1	2	3
1.	Вид объекта недвижимости	здание
2.	Ранее присвоенный государственный учетный номер (инвентарный) здания, сооружения, объекта незавершенного строительства	-
3.	Кадастровый номер земельного участка (земельных участков), в границах которого (которых) расположены здание, сооружение, объект незавершенного строительства	47:18:0528001:189
4.	Уникальный учетный номер кадастрового квартала, в границах которого расположены здание, сооружение, объект незавершенного строительства	47:18:0528001
5.	Адрес здания, сооружения, объекта незавершенного строительства	Российская Федерация, Ленинградская область, район Бокситогорский, деревня Золотово, дом 24
5.1.	Сведения о местоположении здания, сооружения, объекта незавершенного строительства (при отсутствии адреса) в структурированном в соответствии с федеральной информационной адресной системой виде	-
5.2.	Дополнительные сведения о местоположении	-
6.	Иные сведения	-

3. Пояснения к сведениям об объекте недвижимости с кадастровым номером 47:18:0528001:80 :

1.	-
----	---

**Описание местоположения зданий, сооружений,
объектов незавершенного строительства на земельном участке**

1. Сведения о характерных точках контура объекта недвижимости с кадастровым номером : 47:18:0528001:81 :

Система координат МСК-47, зона 3

Зона № 3

Обозначение характерных точек контура	Содержатся в Едином государственном реестре недвижимости			Определены в ходе выполнения комплексных кадастровых работ			Метод определения координат	Формулы, примененные для расчета средней квадратической погрешности определения координат характерных точек (Mt), м, с подставленными в такие формулы значениями и итоговые (вычисленные) значения Mt, м
	Координаты, м		Радиус, м	Координаты, м		Радиус, м		
	X	Y	R	X	Y	R		
1	2	3	4	5	6	7	8	9
								-
н690	-	-	-	370640.57	3241376.21	-	Фотограмметрический метод	Mt = 0.20
н700	-	-	-	370644.68	3241380.54	-	Фотограмметрический метод	Mt = 0.20
н710	-	-	-	370638.96	3241385.48	-	Фотограмметрический метод	Mt = 0.20
н720	-	-	-	370635.26	3241381.06	-	Фотограмметрический метод	Mt = 0.20
н690	-	-	-	370640.57	3241376.21	-	Фотограмметрический метод	Mt = 0.20

2. Сведения о характеристиках объекта недвижимости с кадастровым номером : 47:18:0528001:81 :

№ п/п	Наименование характеристики	Значение характеристики
1	2	3
1.	Вид объекта недвижимости	здание
2.	Ранее присвоенный государственный учетный номер (инвентарный) здания, сооружения, объекта незавершенного строительства	-
3.	Кадастровый номер земельного участка (земельных участков), в границах которого (которых) расположены здание, сооружение, объект незавершенного строительства	47:18:0528001:45
4.	Уникальный учетный номер кадастрового квартала, в границах которого расположены здание, сооружение, объект незавершенного строительства	47:18:0528001
5.	Адрес здания, сооружения, объекта незавершенного строительства	Российская Федерация, Ленинградская область, район Бокситогорский, деревня Золотово, дом 44
5.1.	Сведения о местоположении здания, сооружения, объекта незавершенного строительства (при отсутствии адреса) в структурированном в соответствии с федеральной информационной адресной системой виде	-
5.2.	Дополнительные сведения о местоположении	-
6.	Иные сведения	-

3. Пояснения к сведениям об объекте недвижимости с кадастровым номером 47:18:0528001:81 :

1.	-
----	---

**Описание местоположения зданий, сооружений,
объектов незавершенного строительства на земельном участке**

**1. Сведения о характерных точках контура объекта недвижимости
с кадастровым номером : 47:18:0528001:84 :**

Система координат МСК-47, зона 3

Зона № 3

Обозначение характерных точек контура	Содержатся в Едином государственном реестре недвижимости			Определены в ходе выполнения комплексных кадастровых работ			Метод опреде ления коор динат	Формулы, примененные для расчета средней квадратической погрешности определения координат характерных точек (Mt), м, с подставленными в такие формулы значениями и итоговые (вычисленные) значения Mt, м
	Координаты, м		Ради ус, м	Координаты, м		Ради ус, м		
	X	Y	R	X	Y	R		
1	2	3	4	5	6	7	8	9
								-
н730	-	-	-	370664.22	3241159.63	-	Фотограмметри ческий метод	Mt = 0.20
н740	-	-	-	370672.50	3241164.98	-	Фотограмметри ческий метод	Mt = 0.20
н750	-	-	-	370667.19	3241173.42	-	Фотограмметри ческий метод	Mt = 0.20
н760	-	-	-	370663.56	3241170.92	-	Фотограмметри ческий метод	Mt = 0.20
н770	-	-	-	370659.81	3241176.42	-	Фотограмметри ческий метод	Mt = 0.20
н780	-	-	-	370655.20	3241173.07	-	Фотограмметри ческий метод	Mt = 0.20
н730	-	-	-	370664.22	3241159.63	-	Фотограмметри ческий метод	Mt = 0.20

**2. Сведения о характеристиках объекта недвижимости
с кадастровым номером : 47:18:0528001:84 :**

№ п/п	Наименование характеристики	Значение характеристики
1	2	3
1.	Вид объекта недвижимости	здание
2.	Ранее присвоенный государственный учетный номер (инвентарный) здания, сооружения, объекта незавершенного строительства	-
3.	Кадастровый номер земельного участка (земельных участков), в границах которого (которых) расположены здание, сооружение, объект незавершенного строительства	47:18:0528001:190
4.	Уникальный учетный номер кадастрового квартала, в границах которого расположены здание, сооружение, объект незавершенного строительства	47:18:0528001
5.	Адрес здания, сооружения, объекта незавершенного строительства	Российская Федерация, Ленинградская область, район Бокситогорский, деревня Золотово, дом 18
5.1.	Сведения о местоположении здания, сооружения, объекта незавершенного строительства (при отсутствии адреса) в структурированном в соответствии с федеральной информационной адресной системой виде	-
5.2.	Дополнительные сведения о местоположении	-

2. Сведения о характеристиках объекта недвижимости с кадастровым номером : 47:18:0528001:84 :

№ п/п	Наименование характеристики	Значение характеристики
1	2	3
6.	Иные сведения	-

3. Пояснения к сведениям об объекте недвижимости с кадастровым номером 47:18:0528001:84 :

1.	-
----	---

**Описание местоположения зданий, сооружений,
объектов незавершенного строительства на земельном участке**

1. Сведения о характерных точках контура объекта недвижимости с кадастровым номером : 47:18:0528001:90 :

Система координат МСК-47, зона 3

Зона № 3

Обозначение характерных точек контура	Содержатся в Едином государственном реестре недвижимости			Определены в ходе выполнения комплексных кадастровых работ			Метод определения координат	Формулы, примененные для расчета средней квадратической погрешности определения координат характерных точек (Mt), м, с подставленными в такие формулы значениями и итоговые (вычисленные) значения Mt, м
	Координаты, м		Радиус, м	Координаты, м		Радиус, м		
	X	Y	R	X	Y	R		
1	2	3	4	5	6	7	8	9
								-
н790	-	-	-	370589.73	3241272.70	-	Фотограмметрический метод	Mt = 0.20
н800	-	-	-	370596.92	3241278.04	-	Фотограмметрический метод	Mt = 0.20
н810	-	-	-	370591.12	3241286.01	-	Фотограмметрический метод	Mt = 0.20
н820	-	-	-	370584.08	3241280.83	-	Фотограмметрический метод	Mt = 0.20
н790	-	-	-	370589.73	3241272.70	-	Фотограмметрический метод	Mt = 0.20

2. Сведения о характеристиках объекта недвижимости с кадастровым номером : 47:18:0528001:90 :

№ п/п	Наименование характеристики	Значение характеристики
1	2	3
1.	Вид объекта недвижимости	здание
2.	Ранее присвоенный государственный учетный номер (инвентарный) здания, сооружения, объекта незавершенного строительства	-
3.	Кадастровый номер земельного участка (земельных участков), в границах которого (которых) расположены здание, сооружение, объект незавершенного строительства	-
4.	Уникальный учетный номер кадастрового квартала, в границах которого расположены здание, сооружение, объект незавершенного строительства	47:18:0528001
5.	Адрес здания, сооружения, объекта незавершенного строительства	Российская Федерация, Ленинградская область, район Бокситогорский, деревня Золотово, дом 21
5.1.	Сведения о местоположении здания, сооружения, объекта незавершенного строительства (при отсутствии адреса) в структурированном в соответствии с федеральной информационной адресной системой виде	-
5.2.	Дополнительные сведения о местоположении	-
6.	Иные сведения	-

3. Пояснения к сведениям об объекте недвижимости с кадастровым номером 47:18:0528001:90 :

1.	-
----	---

**Описание местоположения зданий, сооружений,
объектов незавершенного строительства на земельном участке**

1. Сведения о характерных точках контура объекта недвижимости с кадастровым номером : 47:18:0528001:91 :

Система координат МСК-47, зона 3

Зона № 3

Обозначение характерных точек контура	Содержатся в Едином государственном реестре недвижимости			Определены в ходе выполнения комплексных кадастровых работ			Метод определения координат	Формулы, примененные для расчета средней квадратической погрешности определения координат характерных точек (Mt), м, с подставленными в такие формулы значениями и итоговые (вычисленные) значения Mt, м
	Координаты, м		Радиус, м	Координаты, м		Радиус, м		
	X	Y	R	X	Y	R		
1	2	3	4	5	6	7	8	9
								-
н830	-	-	-	371075.44	3240777.34	-	Фотограмметрический метод	Mt = 0.20
н840	-	-	-	371080.84	3240784.55	-	Фотограмметрический метод	Mt = 0.20
н850	-	-	-	371075.36	3240788.65	-	Фотограмметрический метод	Mt = 0.20
н860	-	-	-	371070.03	3240781.54	-	Фотограмметрический метод	Mt = 0.20
н830	-	-	-	371075.44	3240777.34	-	Фотограмметрический метод	Mt = 0.20

2. Сведения о характеристиках объекта недвижимости с кадастровым номером : 47:18:0528001:91 :

№ п/п	Наименование характеристики	Значение характеристики
1	2	3
1.	Вид объекта недвижимости	здание
2.	Ранее присвоенный государственный учетный номер (инвентарный) здания, сооружения, объекта незавершенного строительства	-
3.	Кадастровый номер земельного участка (земельных участков), в границах которого (которых) расположены здание, сооружение, объект незавершенного строительства	47:18:0528001:60
4.	Уникальный учетный номер кадастрового квартала, в границах которого расположены здание, сооружение, объект незавершенного строительства	47:18:0528001
5.	Адрес здания, сооружения, объекта незавершенного строительства	-
5.1.	Сведения о местоположении здания, сооружения, объекта незавершенного строительства (при отсутствии адреса) в структурированном в соответствии с федеральной информационной адресной системой виде	Российская Федерация, Ленинградская область, район Бокситогорский, деревня Золотово, дом 10
5.2.	Дополнительные сведения о местоположении	-
6.	Иные сведения	-

3. Пояснения к сведениям об объекте недвижимости с кадастровым номером 47:18:0528001:91 :

1.	-
----	---

**Описание местоположения зданий, сооружений,
объектов незавершенного строительства на земельном участке**

1. Сведения о характерных точках контура объекта недвижимости с кадастровым номером : 47:18:0528001:92 :

Система координат МСК-47, зона 3

Зона № 3

Обозначение характерных точек контура	Содержатся в Едином государственном реестре недвижимости			Определены в ходе выполнения комплексных кадастровых работ			Метод определения координат	Формулы, примененные для расчета средней квадратической погрешности определения координат характерных точек (Mt), м, с подставленными в такие формулы значениями и итоговые (вычисленные) значения Mt, м
	Координаты, м		Радиус, м	Координаты, м		Радиус, м		
	X	Y	R	X	Y	R		
1	2	3	4	5	6	7	8	9
								-
н870	-	-	-	370559.12	3241305.50	-	Фотограмметрический метод	Mt = 0.20
н880	-	-	-	370564.65	3241312.96	-	Фотограмметрический метод	Mt = 0.20
н890	-	-	-	370558.52	3241317.50	-	Фотограмметрический метод	Mt = 0.20
н900	-	-	-	370553.07	3241309.61	-	Фотограмметрический метод	Mt = 0.20
н870	-	-	-	370559.12	3241305.50	-	Фотограмметрический метод	Mt = 0.20

2. Сведения о характеристиках объекта недвижимости с кадастровым номером : 47:18:0528001:92 :

№ п/п	Наименование характеристики	Значение характеристики
1	2	3
1.	Вид объекта недвижимости	здание
2.	Ранее присвоенный государственный учетный номер (инвентарный) здания, сооружения, объекта незавершенного строительства	-
3.	Кадастровый номер земельного участка (земельных участков), в границах которого (которых) расположены здание, сооружение, объект незавершенного строительства	47:18:0528001:64
4.	Уникальный учетный номер кадастрового квартала, в границах которого расположены здание, сооружение, объект незавершенного строительства	47:18:0528001
5.	Адрес здания, сооружения, объекта незавершенного строительства	Российская Федерация, Ленинградская область, район Бокситогорский, деревня Золотово, дом 23
5.1.	Сведения о местоположении здания, сооружения, объекта незавершенного строительства (при отсутствии адреса) в структурированном в соответствии с федеральной информационной адресной системой виде	-
5.2.	Дополнительные сведения о местоположении	-
6.	Иные сведения	-

3. Пояснения к сведениям об объекте недвижимости с кадастровым номером 47:18:0528001:92 :

1.	-
----	---

**Описание местоположения зданий, сооружений,
объектов незавершенного строительства на земельном участке**

**1. Сведения о характерных точках контура объекта недвижимости
с кадастровым номером : 47:18:0528001:93 :**

Система координат МСК-47, зона 3

Зона № 3

Обозначение характерных точек контура	Содержатся в Едином государственном реестре недвижимости			Определены в ходе выполнения комплексных кадастровых работ			Метод опреде ления коор динат	Формулы, примененные для расчета средней квадратической погрешности определения координат характерных точек (Mt), м, с подставленными в такие формулы значениями и итоговые (вычисленные) значения Mt, м
	Координаты, м		Ради ус, м	Координаты, м		Ради ус, м		
	X	Y	R	X	Y	R		
1	2	3	4	5	6	7	8	9
								-
н910	-	-	-	370875.01	3240929.08	-	Фотограмметри ческий метод	Mt = 0.20
н920	-	-	-	370876.99	3240931.55	-	Фотограмметри ческий метод	Mt = 0.20
н930	-	-	-	370874.62	3240933.54	-	Фотограмметри ческий метод	Mt = 0.20
н940	-	-	-	370877.28	3240937.22	-	Фотограмметри ческий метод	Mt = 0.20
н950	-	-	-	370870.12	3240942.21	-	Фотограмметри ческий метод	Mt = 0.20
н960	-	-	-	370864.61	3240935.33	-	Фотограмметри ческий метод	Mt = 0.20
н970	-	-	-	370871.96	3240929.87	-	Фотограмметри ческий метод	Mt = 0.20
н980	-	-	-	370872.69	3240930.88	-	Фотограмметри ческий метод	Mt = 0.20
н910	-	-	-	370875.01	3240929.08	-	Фотограмметри ческий метод	Mt = 0.20

**2. Сведения о характеристиках объекта недвижимости
с кадастровым номером : 47:18:0528001:93 :**

№ п/п	Наименование характеристики	Значение характеристики
1	2	3
1.	Вид объекта недвижимости	здание
2.	Ранее присвоенный государственный учетный номер (инвентарный) здания, сооружения, объекта незавершенного строительства	-
3.	Кадастровый номер земельного участка (земельных участков), в границах которого (которых) расположены здание, сооружение, объект незавершенного строительства	47:18:0528001:34
4.	Уникальный учетный номер кадастрового квартала, в границах которого расположены здание, сооружение, объект незавершенного строительства	47:18:0528001
5.	Адрес здания, сооружения, объекта незавершенного строительства	Российская Федерация, Ленинградская область, район Бокситогорский, деревня Золотово, дом 11

2. Сведения о характеристиках объекта недвижимости с кадастровым номером : 47:18:0528001:93 :

№ п/п	Наименование характеристики	Значение характеристики
1	2	3
5.1.	Сведения о местоположении здания, сооружения, объекта незавершенного строительства (при отсутствии адреса) в структурированном в соответствии с федеральной информационной адресной системой виде	-
5.2.	Дополнительные сведения о местоположении	-
6.	Иные сведения	-

3. Пояснения к сведениям об объекте недвижимости с кадастровым номером 47:18:0528001:93 :

1.	-
----	---

**Описание местоположения зданий, сооружений,
объектов незавершенного строительства на земельном участке**

**1. Сведения о характерных точках контура объекта недвижимости
с кадастровым номером : 47:18:0528001:94 :**

Система координат МСК-47, зона 3

Зона № 3

Обозначение характерных точек контура	Содержатся в Едином государственном реестре недвижимости			Определены в ходе выполнения комплексных кадастровых работ			Метод опреде ления коор динат	Формулы, примененные для расчета средней квадратической погрешности определения координат характерных точек (Mt), м, с подставленными в такие формулы значениями и итоговые (вычисленные) значения Mt, м
	Координаты, м		Ради ус, м	Координаты, м		Ради ус, м		
	X	Y	R	X	Y	R		
1	2	3	4	5	6	7	8	9
								-
н990	-	-	-	370590.09	3241305.49	-	Фотограмметри ческий метод	$Mt = 0.20$
н1000	-	-	-	370585.83	3241309.98	-	Фотограмметри ческий метод	$Mt = 0.20$
н1010	-	-	-	370578.05	3241302.78	-	Фотограмметри ческий метод	$Mt = 0.20$
н1020	-	-	-	370583.06	3241297.68	-	Фотограмметри ческий метод	$Mt = 0.20$
н1030	-	-	-	370581.93	3241296.65	-	Фотограмметри ческий метод	$Mt = 0.20$
н1040	-	-	-	370583.22	3241295.42	-	Фотограмметри ческий метод	$Mt = 0.20$
н1050	-	-	-	370589.45	3241301.55	-	Фотограмметри ческий метод	$Mt = 0.20$
н1060	-	-	-	370587.87	3241303.30	-	Фотограмметри ческий метод	$Mt = 0.20$
н990	-	-	-	370590.09	3241305.49	-	Фотограмметри ческий метод	$Mt = 0.20$

**2. Сведения о характеристиках объекта недвижимости
с кадастровым номером : 47:18:0528001:94 :**

№ п/п	Наименование характеристики	Значение характеристики
1	2	3
1.	Вид объекта недвижимости	здание
2.	Ранее присвоенный государственный учетный номер (инвентарный) здания, сооружения, объекта незавершенного строительства	-
3.	Кадастровый номер земельного участка (земельных участков), в границах которого (которых) расположены здание, сооружение, объект незавершенного строительства	47:18:0528001:55
4.	Уникальный учетный номер кадастрового квартала, в границах которого расположены здание, сооружение, объект незавершенного строительства	47:18:0528001
5.	Адрес здания, сооружения, объекта незавершенного строительства	Российская Федерация, Ленинградская область, район Бокситогорский, деревня Золотово, дом 22

2. Сведения о характеристиках объекта недвижимости с кадастровым номером : 47:18:0528001:94 :

№ п/п	Наименование характеристики	Значение характеристики
1	2	3
5.1.	Сведения о местоположении здания, сооружения, объекта незавершенного строительства (при отсутствии адреса) в структурированном в соответствии с федеральной информационной адресной системой виде	-
5.2.	Дополнительные сведения о местоположении	-
6.	Иные сведения	-

3. Пояснения к сведениям об объекте недвижимости с кадастровым номером 47:18:0528001:94 :

1.	-
----	---

**Описание местоположения зданий, сооружений,
объектов незавершенного строительства на земельном участке**

1. Сведения о характерных точках контура объекта недвижимости с кадастровым номером : 47:18:0528001:96 :

Система координат МСК-47, зона 3

Зона № 3

Обозначение характерных точек контура	Содержатся в Едином государственном реестре недвижимости			Определены в ходе выполнения комплексных кадастровых работ			Метод определения координат	Формулы, примененные для расчета средней квадратической погрешности определения координат характерных точек (Mt), м, с подставленными в такие формулы значениями и итоговые (вычисленные) значения Mt, м
	Координаты, м		Радиус, м	Координаты, м		Радиус, м		
	X	Y	R	X	Y	R		
1	2	3	4	5	6	7	8	9
								-
н107О	-	-	-	370494.52	3241349.00	-	Фотограмметрический метод	Mt = 0.20
н108О	-	-	-	370487.83	3241355.33	-	Фотограмметрический метод	Mt = 0.20
н109О	-	-	-	370482.18	3241349.23	-	Фотограмметрический метод	Mt = 0.20
н110О	-	-	-	370484.90	3241346.42	-	Фотограмметрический метод	Mt = 0.20
н111О	-	-	-	370486.77	3241348.19	-	Фотограмметрический метод	Mt = 0.20
н112О	-	-	-	370490.61	3241344.71	-	Фотограмметрический метод	Mt = 0.20
н107О	-	-	-	370494.52	3241349.00	-	Фотограмметрический метод	Mt = 0.20

2. Сведения о характеристиках объекта недвижимости с кадастровым номером : 47:18:0528001:96 :

№ п/п	Наименование характеристики	Значение характеристики
1	2	3
1.	Вид объекта недвижимости	здание
2.	Ранее присвоенный государственный учетный номер (инвентарный) здания, сооружения, объекта незавершенного строительства	-
3.	Кадастровый номер земельного участка (земельных участков), в границах которого (которых) расположены здание, сооружение, объект незавершенного строительства	47:18:0528001:3
4.	Уникальный учетный номер кадастрового квартала, в границах которого расположены здание, сооружение, объект незавершенного строительства	47:18:0528001
5.	Адрес здания, сооружения, объекта незавершенного строительства	Российская Федерация, Ленинградская область, район Бокситогорский, деревня Золотово, дом 25
5.1.	Сведения о местоположении здания, сооружения, объекта незавершенного строительства (при отсутствии адреса) в структурированном в соответствии с федеральной информационной адресной системой виде	-
5.2.	Дополнительные сведения о местоположении	-

2. Сведения о характеристиках объекта недвижимости с кадастровым номером : 47:18:0528001:96 :

№ п/п	Наименование характеристики	Значение характеристики
1	2	3
6.	Иные сведения	-

3. Пояснения к сведениям об объекте недвижимости с кадастровым номером 47:18:0528001:96 :

1.	-
----	---

--	--

**Описание местоположения зданий, сооружений,
объектов незавершенного строительства на земельном участке**

1. Сведения о характерных точках контура объекта недвижимости с кадастровым номером : 47:18:0528001:97 :

Система координат МСК-47, зона 3

Зона № 3

Обозначение характерных точек контура	Содержатся в Едином государственном реестре недвижимости			Определены в ходе выполнения комплексных кадастровых работ			Метод определения координат	Формулы, примененные для расчета средней квадратической погрешности определения координат характерных точек (Mt), м, с подставленными в такие формулы значениями и итоговые (вычисленные) значения Mt, м
	Координаты, м		Радиус, м	Координаты, м		Радиус, м		
	X	Y	R	X	Y	R		
1	2	3	4	5	6	7	8	9
								-
n113O	-	-	-	370839.97	3240963.71	-	Фотограмметрический метод	Mt = 0.20
n114O	-	-	-	370833.81	3240968.80	-	Фотограмметрический метод	Mt = 0.20
n115O	-	-	-	370828.45	3240962.21	-	Фотограмметрический метод	Mt = 0.20
n116O	-	-	-	370834.55	3240957.13	-	Фотограмметрический метод	Mt = 0.20
n113O	-	-	-	370839.97	3240963.71	-	Фотограмметрический метод	Mt = 0.20

2. Сведения о характеристиках объекта недвижимости с кадастровым номером : 47:18:0528001:97 :

№ п/п	Наименование характеристики	Значение характеристики
1	2	3
1.	Вид объекта недвижимости	здание
2.	Ранее присвоенный государственный учетный номер (инвентарный) здания, сооружения, объекта незавершенного строительства	-
3.	Кадастровый номер земельного участка (земельных участков), в границах которого (которых) расположены здание, сооружение, объект незавершенного строительства	-
4.	Уникальный учетный номер кадастрового квартала, в границах которого расположены здание, сооружение, объект незавершенного строительства	47:18:0528001
5.	Адрес здания, сооружения, объекта незавершенного строительства	Российская Федерация, Ленинградская область, район Бокситогорский, деревня Золотово, дом 12
5.1.	Сведения о местоположении здания, сооружения, объекта незавершенного строительства (при отсутствии адреса) в структурированном в соответствии с федеральной информационной адресной системой виде	-
5.2.	Дополнительные сведения о местоположении	-
6.	Иные сведения	-

3. Пояснения к сведениям об объекте недвижимости с кадастровым номером 47:18:0528001:97 :

1.	-
----	---

**Описание местоположения зданий, сооружений,
объектов незавершенного строительства на земельном участке**

1. Сведения о характерных точках контура объекта недвижимости с кадастровым номером : 47:18:0528001:98 :

Система координат МСК-47, зона 3

Зона № 3

Обозначение характерных точек контура	Содержатся в Едином государственном реестре недвижимости			Определены в ходе выполнения комплексных кадастровых работ			Метод определения координат	Формулы, примененные для расчета средней квадратической погрешности определения координат характерных точек (Mt), м, с подставленными в такие формулы значениями и итоговые (вычисленные) значения Mt, м
	Координаты, м		Радиус, м	Координаты, м		Радиус, м		
	X	Y	R	X	Y	R		
1	2	3	4	5	6	7	8	9
								-
n117O	-	-	-	371226.89	3240698.21	-	Фотограмметрический метод	Mt = 0.20
n118O	-	-	-	371229.26	3240704.30	-	Фотограмметрический метод	Mt = 0.20
n119O	-	-	-	371220.53	3240707.71	-	Фотограмметрический метод	Mt = 0.20
n120O	-	-	-	371218.28	3240701.81	-	Фотограмметрический метод	Mt = 0.20
n117O	-	-	-	371226.89	3240698.21	-	Фотограмметрический метод	Mt = 0.20

2. Сведения о характеристиках объекта недвижимости с кадастровым номером : 47:18:0528001:98 :

№ п/п	Наименование характеристики	Значение характеристики
1	2	3
1.	Вид объекта недвижимости	здание
2.	Ранее присвоенный государственный учетный номер (инвентарный) здания, сооружения, объекта незавершенного строительства	-
3.	Кадастровый номер земельного участка (земельных участков), в границах которого (которых) расположены здание, сооружение, объект незавершенного строительства	47:18:0528001:408
4.	Уникальный учетный номер кадастрового квартала, в границах которого расположены здание, сооружение, объект незавершенного строительства	47:18:0528001
5.	Адрес здания, сооружения, объекта незавершенного строительства	Российская Федерация, Ленинградская область, район Бокситогорский, деревня Золотово, дом 4
5.1.	Сведения о местоположении здания, сооружения, объекта незавершенного строительства (при отсутствии адреса) в структурированном в соответствии с федеральной информационной адресной системой виде	-
5.2.	Дополнительные сведения о местоположении	-
6.	Иные сведения	-

3. Пояснения к сведениям об объекте недвижимости с кадастровым номером 47:18:0528001:98 :

1.	-
----	---

**Описание местоположения зданий, сооружений,
объектов незавершенного строительства на земельном участке**

1. Сведения о характерных точках контура объекта недвижимости с кадастровым номером : 47:18:0528001:99 :

Система координат МСК-47, зона 3

Зона № 3

Обозначение характерных точек контура	Содержатся в Едином государственном реестре недвижимости			Определены в ходе выполнения комплексных кадастровых работ			Метод определения координат	Формулы, примененные для расчета средней квадратической погрешности определения координат характерных точек (Mt), м, с подставленными в такие формулы значениями и итоговые (вычисленные) значения Mt, м
	Координаты, м		Радиус, м	Координаты, м		Радиус, м		
	X	Y	R	X	Y	R		
1	2	3	4	5	6	7	8	9
								-
н121О	-	-	-	371127.31	3240741.82	-	Фотограмметрический метод	$Mt = 0.20$
н122О	-	-	-	371132.13	3240749.60	-	Фотограмметрический метод	$Mt = 0.20$
н123О	-	-	-	371122.24	3240755.74	-	Фотограмметрический метод	$Mt = 0.20$
н124О	-	-	-	371117.58	3240748.23	-	Фотограмметрический метод	$Mt = 0.20$
н121О	-	-	-	371127.31	3240741.82	-	Фотограмметрический метод	$Mt = 0.20$

2. Сведения о характеристиках объекта недвижимости с кадастровым номером : 47:18:0528001:99 :

№ п/п	Наименование характеристики	Значение характеристики
1	2	3
1.	Вид объекта недвижимости	здание
2.	Ранее присвоенный государственный учетный номер (инвентарный) здания, сооружения, объекта незавершенного строительства	-
3.	Кадастровый номер земельного участка (земельных участков), в границах которого (которых) расположены здание, сооружение, объект незавершенного строительства	47:18:0528001:43
4.	Уникальный учетный номер кадастрового квартала, в границах которого расположены здание, сооружение, объект незавершенного строительства	47:18:0528001
5.	Адрес здания, сооружения, объекта незавершенного строительства	Российская Федерация, Ленинградская область, район Бокситогорский, деревня Золотово, дом 7
5.1.	Сведения о местоположении здания, сооружения, объекта незавершенного строительства (при отсутствии адреса) в структурированном в соответствии с федеральной информационной адресной системой виде	-
5.2.	Дополнительные сведения о местоположении	-
6.	Иные сведения	-

3. Пояснения к сведениям об объекте недвижимости с кадастровым номером 47:18:0528001:99 :

1.	-
----	---

**Описание местоположения зданий, сооружений,
объектов незавершенного строительства на земельном участке**

**1. Сведения о характерных точках контура объекта недвижимости
с кадастровым номером : 47:18:0528001:100 :**

Система координат МСК-47, зона 3

Зона № 3

Обозначение характерных точек контура	Содержатся в Едином государственном реестре недвижимости			Определены в ходе выполнения комплексных кадастровых работ			Метод опреде ления коор динат	Формулы, примененные для расчета средней квадратической погрешности определения координат характерных точек (Mt), м, с подставленными в такие формулы значениями и итоговые (вычисленные) значения Mt, м
	Координаты, м		Ради ус, м	Координаты, м		Ради ус, м		
	X	Y	R	X	Y	R		
1	2	3	4	5	6	7	8	9
								-
н1250	-	-	-	371341.99	3240628.24	-	Фотограмметри ческий метод	Mt = 0.20
н1260	-	-	-	371347.87	3240637.40	-	Фотограмметри ческий метод	Mt = 0.20
н1270	-	-	-	371342.03	3240641.14	-	Фотограмметри ческий метод	Mt = 0.20
н1280	-	-	-	371339.06	3240636.62	-	Фотограмметри ческий метод	Mt = 0.20
н1290	-	-	-	371335.84	3240638.59	-	Фотограмметри ческий метод	Mt = 0.20
н1300	-	-	-	371333.03	3240634.14	-	Фотограмметри ческий метод	Mt = 0.20
н1250	-	-	-	371341.99	3240628.24	-	Фотограмметри ческий метод	Mt = 0.20

**2. Сведения о характеристиках объекта недвижимости
с кадастровым номером : 47:18:0528001:100 :**

№ п/п	Наименование характеристики	Значение характеристики
1	2	3
1.	Вид объекта недвижимости	здание
2.	Ранее присвоенный государственный учетный номер (инвентарный) здания, сооружения, объекта незавершенного строительства	-
3.	Кадастровый номер земельного участка (земельных участков), в границах которого (которых) расположены здание, сооружение, объект незавершенного строительства	47:18:0528001:186
4.	Уникальный учетный номер кадастрового квартала, в границах которого расположены здание, сооружение, объект незавершенного строительства	47:18:0528001
5.	Адрес здания, сооружения, объекта незавершенного строительства	Российская Федерация, Ленинградская область, район Бокситогорский, деревня Золотово, дом 1
5.1.	Сведения о местоположении здания, сооружения, объекта незавершенного строительства (при отсутствии адреса) в структурированном в соответствии с федеральной информационной адресной системой виде	-
5.2.	Дополнительные сведения о местоположении	-

2. Сведения о характеристиках объекта недвижимости с кадастровым номером : 47:18:0528001:100 :

№ п/п	Наименование характеристики	Значение характеристики
1	2	3
6.	Иные сведения	-

3. Пояснения к сведениям об объекте недвижимости с кадастровым номером 47:18:0528001:100 :

1.	-
----	---

**Описание местоположения зданий, сооружений,
объектов незавершенного строительства на земельном участке**

**1. Сведения о характерных точках контура объекта недвижимости
с кадастровым номером : 47:18:0528001:101 :**

Система координат МСК-47, зона 3

Зона № 3

Обозначение характерных точек контура	Содержатся в Едином государственном реестре недвижимости			Определены в ходе выполнения комплексных кадастровых работ			Метод опреде ления коор динат	Формулы, примененные для расчета средней квадратической погрешности определения координат характерных точек (Mt), м, с подставленными в такие формулы значениями и итоговые (вычисленные) значения Mt, м
	Координаты, м		Ради ус, м	Координаты, м		Ради ус, м		
	X	Y	R	X	Y	R		
1	2	3	4	5	6	7	8	9
								-
н1310	-	-	-	370647.87	3241191.73	-	Фотограмметри ческий метод	Mt = 0.20
н1320	-	-	-	370650.20	3241193.16	-	Фотограмметри ческий метод	Mt = 0.20
н1330	-	-	-	370650.95	3241192.04	-	Фотограмметри ческий метод	Mt = 0.20
н1340	-	-	-	370656.76	3241196.00	-	Фотограмметри ческий метод	Mt = 0.20
н1350	-	-	-	370653.09	3241201.88	-	Фотограмметри ческий метод	Mt = 0.20
н1360	-	-	-	370647.10	3241198.13	-	Фотограмметри ческий метод	Mt = 0.20
н1370	-	-	-	370647.95	3241196.65	-	Фотограмметри ческий метод	Mt = 0.20
н1380	-	-	-	370645.72	3241195.33	-	Фотограмметри ческий метод	Mt = 0.20
н1310	-	-	-	370647.87	3241191.73	-	Фотограмметри ческий метод	Mt = 0.20

**2. Сведения о характеристиках объекта недвижимости
с кадастровым номером : 47:18:0528001:101 :**

№ п/п	Наименование характеристики	Значение характеристики
1	2	3
1.	Вид объекта недвижимости	здание
2.	Ранее присвоенный государственный учетный номер (инвентарный) здания, сооружения, объекта незавершенного строительства	-
3.	Кадастровый номер земельного участка (земельных участков), в границах которого (которых) расположены здание, сооружение, объект незавершенного строительства	47:18:0528001:30
4.	Уникальный учетный номер кадастрового квартала, в границах которого расположены здание, сооружение, объект незавершенного строительства	47:18:0528001
5.	Адрес здания, сооружения, объекта незавершенного строительства	Российская Федерация, Ленинградская область, район Бокситогорский, деревня Золотово, дом 19

2. Сведения о характеристиках объекта недвижимости с кадастровым номером : 47:18:0528001:101 :

№ п/п	Наименование характеристики	Значение характеристики
1	2	3
5.1.	Сведения о местоположении здания, сооружения, объекта незавершенного строительства (при отсутствии адреса) в структурированном в соответствии с федеральной информационной адресной системой виде	-
5.2.	Дополнительные сведения о местоположении	-
6.	Иные сведения	-

3. Пояснения к сведениям об объекте недвижимости с кадастровым номером 47:18:0528001:101 :

1.	-
----	---

**Описание местоположения зданий, сооружений,
объектов незавершенного строительства на земельном участке**

1. Сведения о характерных точках контура объекта недвижимости с кадастровым номером : 47:18:0528001:102 :

Система координат МСК-47, зона 3

Зона № 3

Обозначение характерных точек контура	Содержатся в Едином государственном реестре недвижимости			Определены в ходе выполнения комплексных кадастровых работ			Метод определения координат	Формулы, примененные для расчета средней квадратической погрешности определения координат характерных точек (Mt), м, с подставленными в такие формулы значениями и итоговые (вычисленные) значения Mt, м
	Координаты, м		Радиус, м	Координаты, м		Радиус, м		
	X	Y	R	X	Y	R		
1	2	3	4	5	6	7	8	9
								-
н1390	-	-	-	370767.64	3241030.42	-	Фотограмметрический метод	Mt = 0.20
н1400	-	-	-	370773.70	3241036.64	-	Фотограмметрический метод	Mt = 0.20
н1410	-	-	-	370767.21	3241042.96	-	Фотограмметрический метод	Mt = 0.20
н1420	-	-	-	370761.01	3241036.59	-	Фотограмметрический метод	Mt = 0.20
н1390	-	-	-	370767.64	3241030.42	-	Фотограмметрический метод	Mt = 0.20

2. Сведения о характеристиках объекта недвижимости с кадастровым номером : 47:18:0528001:102 :

№ п/п	Наименование характеристики	Значение характеристики
1	2	3
1.	Вид объекта недвижимости	здание
2.	Ранее присвоенный государственный учетный номер (инвентарный) здания, сооружения, объекта незавершенного строительства	-
3.	Кадастровый номер земельного участка (земельных участков), в границах которого (которых) расположены здание, сооружение, объект незавершенного строительства	47:18:0528001:38
4.	Уникальный учетный номер кадастрового квартала, в границах которого расположены здание, сооружение, объект незавершенного строительства	47:18:0528001
5.	Адрес здания, сооружения, объекта незавершенного строительства	Российская Федерация, Ленинградская область, район Бокситогорский, деревня Золотово, дом 15
5.1.	Сведения о местоположении здания, сооружения, объекта незавершенного строительства (при отсутствии адреса) в структурированном в соответствии с федеральной информационной адресной системой виде	-
5.2.	Дополнительные сведения о местоположении	-
6.	Иные сведения	-

3. Пояснения к сведениям об объекте недвижимости с кадастровым номером 47:18:0528001:102 :

1.	-
----	---

**Описание местоположения зданий, сооружений,
объектов незавершенного строительства на земельном участке**

1. Сведения о характерных точках контура объекта недвижимости с кадастровым номером : 47:18:0528001:103 :

Система координат МСК-47, зона 3

Зона № 3

Обозначение характерных точек контура	Содержатся в Едином государственном реестре недвижимости			Определены в ходе выполнения комплексных кадастровых работ			Метод определения координат	Формулы, примененные для расчета средней квадратической погрешности определения координат характерных точек (Mt), м, с подставленными в такие формулы значениями и итоговые (вычисленные) значения Mt, м
	Координаты, м		Радиус, м	Координаты, м		Радиус, м		
	X	Y	R	X	Y	R		
1	2	3	4	5	6	7	8	9
								-
n143O	-	-	-	370622.23	3241251.49	-	Фотограмметрический метод	Mt = 0.20
n144O	-	-	-	370629.14	3241256.39	-	Фотограмметрический метод	Mt = 0.20
n145O	-	-	-	370623.53	3241264.31	-	Фотограмметрический метод	Mt = 0.20
n146O	-	-	-	370616.64	3241259.55	-	Фотограмметрический метод	Mt = 0.20
n143O	-	-	-	370622.23	3241251.49	-	Фотограмметрический метод	Mt = 0.20

2. Сведения о характеристиках объекта недвижимости с кадастровым номером : 47:18:0528001:103 :

№ п/п	Наименование характеристики	Значение характеристики
1	2	3
1.	Вид объекта недвижимости	здание
2.	Ранее присвоенный государственный учетный номер (инвентарный) здания, сооружения, объекта незавершенного строительства	-
3.	Кадастровый номер земельного участка (земельных участков), в границах которого (которых) расположены здание, сооружение, объект незавершенного строительства	47:18:0528001:168
4.	Уникальный учетный номер кадастрового квартала, в границах которого расположены здание, сооружение, объект незавершенного строительства	47:18:0528001
5.	Адрес здания, сооружения, объекта незавершенного строительства	Российская Федерация, Ленинградская область, район Бокситогорский, деревня Золотово, дом 20
5.1.	Сведения о местоположении здания, сооружения, объекта незавершенного строительства (при отсутствии адреса) в структурированном в соответствии с федеральной информационной адресной системой виде	-
5.2.	Дополнительные сведения о местоположении	-
6.	Иные сведения	-

3. Пояснения к сведениям об объекте недвижимости с кадастровым номером 47:18:0528001:103 :

1.	-
----	---

**Описание местоположения зданий, сооружений,
объектов незавершенного строительства на земельном участке**

1. Сведения о характерных точках контура объекта недвижимости с кадастровым номером : 47:18:0528001:104 :

Система координат МСК-47, зона 3

Зона № 3

Обозначение характерных точек контура	Содержатся в Едином государственном реестре недвижимости			Определены в ходе выполнения комплексных кадастровых работ			Метод определения координат	Формулы, примененные для расчета средней квадратической погрешности определения координат характерных точек (Mt), м, с подставленными в такие формулы значениями и итоговые (вычисленные) значения Mt, м
	Координаты, м		Радиус, м	Координаты, м		Радиус, м		
	X	Y	R	X	Y	R		
1	2	3	4	5	6	7	8	9
								-
n147O	-	-	-	370960.26	3240908.12	-	Фотограмметрический метод	Mt = 0.20
n148O	-	-	-	370965.48	3240916.38	-	Фотограмметрический метод	Mt = 0.20
n149O	-	-	-	370957.51	3240921.42	-	Фотограмметрический метод	Mt = 0.20
n150O	-	-	-	370951.82	3240913.95	-	Фотограмметрический метод	Mt = 0.20
n147O	-	-	-	370960.26	3240908.12	-	Фотограмметрический метод	Mt = 0.20

2. Сведения о характеристиках объекта недвижимости с кадастровым номером : 47:18:0528001:104 :

№ п/п	Наименование характеристики	Значение характеристики
1	2	3
1.	Вид объекта недвижимости	здание
2.	Ранее присвоенный государственный учетный номер (инвентарный) здания, сооружения, объекта незавершенного строительства	-
3.	Кадастровый номер земельного участка (земельных участков), в границах которого (которых) расположены здание, сооружение, объект незавершенного строительства	47:18:0528001:72
4.	Уникальный учетный номер кадастрового квартала, в границах которого расположены здание, сооружение, объект незавершенного строительства	47:18:0528001
5.	Адрес здания, сооружения, объекта незавершенного строительства	Российская Федерация, Ленинградская область, район Бокситогорский, деревня Золотово, дом 34
5.1.	Сведения о местоположении здания, сооружения, объекта незавершенного строительства (при отсутствии адреса) в структурированном в соответствии с федеральной информационной адресной системой виде	-
5.2.	Дополнительные сведения о местоположении	-
6.	Иные сведения	-

3. Пояснения к сведениям об объекте недвижимости с кадастровым номером 47:18:0528001:104 :

1.	-
----	---

**Описание местоположения зданий, сооружений,
объектов незавершенного строительства на земельном участке**

**1. Сведения о характерных точках контура объекта недвижимости
с кадастровым номером : 47:18:0528001:105 :**

Система координат МСК-47, зона 3

Зона № 3

Обозначение характерных точек контура	Содержатся в Едином государственном реестре недвижимости			Определены в ходе выполнения комплексных кадастровых работ			Метод опреде ления коор динат	Формулы, примененные для расчета средней квадратической погрешности определения координат характерных точек (Mt), м, с подставленными в такие формулы значениями и итоговые (вычисленные) значения Mt, м
	Координаты, м		Ради ус, м	Координаты, м		Ради ус, м		
	X	Y	R	X	Y	R		
1	2	3	4	5	6	7	8	9
								-
н151О	-	-	-	371316.11	3240641.43	-	Фотограмметри ческий метод	$Mt = 0.20$
н152О	-	-	-	371323.50	3240653.29	-	Фотограмметри ческий метод	$Mt = 0.20$
н153О	-	-	-	371316.97	3240657.32	-	Фотограмметри ческий метод	$Mt = 0.20$
н154О	-	-	-	371312.78	3240650.67	-	Фотограмметри ческий метод	$Mt = 0.20$
н155О	-	-	-	371310.74	3240651.96	-	Фотограмметри ческий метод	$Mt = 0.20$
н156О	-	-	-	371307.55	3240646.70	-	Фотограмметри ческий метод	$Mt = 0.20$
н151О	-	-	-	371316.11	3240641.43	-	Фотограмметри ческий метод	$Mt = 0.20$

**2. Сведения о характеристиках объекта недвижимости
с кадастровым номером : 47:18:0528001:105 :**

№ п/п	Наименование характеристики	Значение характеристики
1	2	3
1.	Вид объекта недвижимости	здание
2.	Ранее присвоенный государственный учетный номер (инвентарный) здания, сооружения, объекта незавершенного строительства	-
3.	Кадастровый номер земельного участка (земельных участков), в границах которого (которых) расположены здание, сооружение, объект незавершенного строительства	47:18:0528001:51
4.	Уникальный учетный номер кадастрового квартала, в границах которого расположены здание, сооружение, объект незавершенного строительства	47:18:0528001
5.	Адрес здания, сооружения, объекта незавершенного строительства	Российская Федерация, Ленинградская область, район Бокситогорский, деревня Золотово, дом 2
5.1.	Сведения о местоположении здания, сооружения, объекта незавершенного строительства (при отсутствии адреса) в структурированном в соответствии с федеральной информационной адресной системой виде	-
5.2.	Дополнительные сведения о местоположении	-

2. Сведения о характеристиках объекта недвижимости с кадастровым номером : 47:18:0528001:105 :

№ п/п	Наименование характеристики	Значение характеристики
1	2	3
6.	Иные сведения	-

3. Пояснения к сведениям об объекте недвижимости с кадастровым номером 47:18:0528001:105 :

1.	-
----	---

**Описание местоположения зданий, сооружений,
объектов незавершенного строительства на земельном участке**

1. Сведения о характерных точках контура объекта недвижимости с кадастровым номером : 47:18:0528001:106 :

Система координат МСК-47, зона 3

Зона № 3

Обозначение характерных точек контура	Содержатся в Едином государственном реестре недвижимости			Определены в ходе выполнения комплексных кадастровых работ			Метод определения координат	Формулы, примененные для расчета средней квадратической погрешности определения координат характерных точек (Mt), м, с подставленными в такие формулы значениями и итоговые (вычисленные) значения Mt, м
	Координаты, м		Радиус, м	Координаты, м		Радиус, м		
	X	Y	R	X	Y	R		
1	2	3	4	5	6	7	8	9
								-
н1570	-	-	-	371102.66	3240756.89	-	Фотограмметрический метод	Mt = 0.20
н1580	-	-	-	371108.21	3240765.44	-	Фотограмметрический метод	Mt = 0.20
н1590	-	-	-	371097.91	3240771.93	-	Фотограмметрический метод	Mt = 0.20
н1600	-	-	-	371094.33	3240766.83	-	Фотограмметрический метод	Mt = 0.20
н1610	-	-	-	371097.30	3240764.96	-	Фотограмметрический метод	Mt = 0.20
н1620	-	-	-	371095.17	3240761.83	-	Фотограмметрический метод	Mt = 0.20
н1570	-	-	-	371102.66	3240756.89	-	Фотограмметрический метод	Mt = 0.20

2. Сведения о характеристиках объекта недвижимости с кадастровым номером : 47:18:0528001:106 :

№ п/п	Наименование характеристики	Значение характеристики
1	2	3
1.	Вид объекта недвижимости	здание
2.	Ранее присвоенный государственный учетный номер (инвентарный) здания, сооружения, объекта незавершенного строительства	-
3.	Кадастровый номер земельного участка (земельных участков), в границах которого (которых) расположены здание, сооружение, объект незавершенного строительства	47:18:0528001:52
4.	Уникальный учетный номер кадастрового квартала, в границах которого расположены здание, сооружение, объект незавершенного строительства	47:18:0528001
5.	Адрес здания, сооружения, объекта незавершенного строительства	Российская Федерация, Ленинградская область, район Бокситогорский, деревня Золотово, дом 8
5.1.	Сведения о местоположении здания, сооружения, объекта незавершенного строительства (при отсутствии адреса) в структурированном в соответствии с федеральной информационной адресной системой виде	-
5.2.	Дополнительные сведения о местоположении	-

2. Сведения о характеристиках объекта недвижимости с кадастровым номером : 47:18:0528001:106 :

№ п/п	Наименование характеристики	Значение характеристики
1	2	3
6.	Иные сведения	-

3. Пояснения к сведениям об объекте недвижимости с кадастровым номером 47:18:0528001:106 :

1.	-
----	---

**Описание местоположения зданий, сооружений,
объектов незавершенного строительства на земельном участке**

1. Сведения о характерных точках контура объекта недвижимости с кадастровым номером : 47:18:0528001:108 :

Система координат МСК-47, зона 3

Зона № 3

Обозначение характерных точек контура	Содержатся в Едином государственном реестре недвижимости			Определены в ходе выполнения комплексных кадастровых работ			Метод определения координат	Формулы, примененные для расчета средней квадратической погрешности определения координат характерных точек (Mt), м, с подставленными в такие формулы значениями и итоговые (вычисленные) значения Mt, м
	Координаты, м		Радиус, м	Координаты, м		Радиус, м		
	X	Y	R	X	Y	R		
1	2	3	4	5	6	7	8	9
								-
n1630	-	-	-	370703.54	3241188.92	-	Фотограмметрический метод	Mt = 0.20
n1640	-	-	-	370696.86	3241184.61	-	Фотограмметрический метод	Mt = 0.20
n1650	-	-	-	370701.36	3241177.64	-	Фотограмметрический метод	Mt = 0.20
n1660	-	-	-	370708.04	3241181.95	-	Фотограмметрический метод	Mt = 0.20
n1630	-	-	-	370703.54	3241188.92	-	Фотограмметрический метод	Mt = 0.20

2. Сведения о характеристиках объекта недвижимости с кадастровым номером : 47:18:0528001:108 :

№ п/п	Наименование характеристики	Значение характеристики
1	2	3
1.	Вид объекта недвижимости	здание
2.	Ранее присвоенный государственный учетный номер (инвентарный) здания, сооружения, объекта незавершенного строительства	-
3.	Кадастровый номер земельного участка (земельных участков), в границах которого (которых) расположены здание, сооружение, объект незавершенного строительства	-
4.	Уникальный учетный номер кадастрового квартала, в границах которого расположены здание, сооружение, объект незавершенного строительства	47:18:0528001
5.	Адрес здания, сооружения, объекта незавершенного строительства	Российская Федерация, Ленинградская область, район Бокситогорский, деревня Золотово, дом 28
5.1.	Сведения о местоположении здания, сооружения, объекта незавершенного строительства (при отсутствии адреса) в структурированном в соответствии с федеральной информационной адресной системой виде	-
5.2.	Дополнительные сведения о местоположении	-
6.	Иные сведения	-

3. Пояснения к сведениям об объекте недвижимости с кадастровым номером 47:18:0528001:108 :

1.	-
----	---

**Описание местоположения зданий, сооружений,
объектов незавершенного строительства на земельном участке**

1. Сведения о характерных точках контура объекта недвижимости с кадастровым номером : 47:18:0528001:109 :

Система координат МСК-47, зона 3

Зона № 3

Обозначение характерных точек контура	Содержатся в Едином государственном реестре недвижимости			Определены в ходе выполнения комплексных кадастровых работ			Метод определения координат	Формулы, примененные для расчета средней квадратической погрешности определения координат характерных точек (Mt), м, с подставленными в такие формулы значениями и итоговые (вычисленные) значения Mt, м
	Координаты, м		Радиус, м	Координаты, м		Радиус, м		
	X	Y	R	X	Y	R		
1	2	3	4	5	6	7	8	9
								-
n167O	-	-	-	371039.77	3240845.75	-	Фотограмметрический метод	Mt = 0.20
n168O	-	-	-	371046.13	3240853.11	-	Фотограмметрический метод	Mt = 0.20
n169O	-	-	-	371038.14	3240859.88	-	Фотограмметрический метод	Mt = 0.20
n170O	-	-	-	371031.86	3240852.51	-	Фотограмметрический метод	Mt = 0.20
n167O	-	-	-	371039.77	3240845.75	-	Фотограмметрический метод	Mt = 0.20

2. Сведения о характеристиках объекта недвижимости с кадастровым номером : 47:18:0528001:109 :

№ п/п	Наименование характеристики	Значение характеристики
1	2	3
1.	Вид объекта недвижимости	здание
2.	Ранее присвоенный государственный учетный номер (инвентарный) здания, сооружения, объекта незавершенного строительства	-
3.	Кадастровый номер земельного участка (земельных участков), в границах которого (которых) расположены здание, сооружение, объект незавершенного строительства	47:18:0528001:73
4.	Уникальный учетный номер кадастрового квартала, в границах которого расположены здание, сооружение, объект незавершенного строительства	47:18:0528001
5.	Адрес здания, сооружения, объекта незавершенного строительства	Российская Федерация, Ленинградская область, район Бокситогорский, деревня Золотово, дом 37
5.1.	Сведения о местоположении здания, сооружения, объекта незавершенного строительства (при отсутствии адреса) в структурированном в соответствии с федеральной информационной адресной системой виде	-
5.2.	Дополнительные сведения о местоположении	-
6.	Иные сведения	-

3. Пояснения к сведениям об объекте недвижимости с кадастровым номером 47:18:0528001:109 :

1.	-
----	---

**Описание местоположения зданий, сооружений,
объектов незавершенного строительства на земельном участке**

1. Сведения о характерных точках контура объекта недвижимости с кадастровым номером : 47:18:0528001:110 :

Система координат МСК-47, зона 3

Зона № 3

Обозначение характерных точек контура	Содержатся в Едином государственном реестре недвижимости			Определены в ходе выполнения комплексных кадастровых работ			Метод определения координат	Формулы, примененные для расчета средней квадратической погрешности определения координат характерных точек (Mt), м, с подставленными в такие формулы значениями и итоговые (вычисленные) значения Mt, м
	Координаты, м		Радиус, м	Координаты, м		Радиус, м		
	X	Y	R	X	Y	R		
1	2	3	4	5	6	7	8	9
								-
н1710	-	-	-	370719.36	3241159.88	-	Фотограмметрический метод	Mt = 0.20
н1720	-	-	-	370710.63	3241154.69	-	Фотограмметрический метод	Mt = 0.20
н1730	-	-	-	370714.90	3241147.49	-	Фотограмметрический метод	Mt = 0.20
н1740	-	-	-	370723.36	3241152.52	-	Фотограмметрический метод	Mt = 0.20
н1710	-	-	-	370719.36	3241159.88	-	Фотограмметрический метод	Mt = 0.20

2. Сведения о характеристиках объекта недвижимости с кадастровым номером : 47:18:0528001:110 :

№ п/п	Наименование характеристики	Значение характеристики
1	2	3
1.	Вид объекта недвижимости	здание
2.	Ранее присвоенный государственный учетный номер (инвентарный) здания, сооружения, объекта незавершенного строительства	-
3.	Кадастровый номер земельного участка (земельных участков), в границах которого (которых) расположены здание, сооружение, объект незавершенного строительства	47:18:0528001:78
4.	Уникальный учетный номер кадастрового квартала, в границах которого расположены здание, сооружение, объект незавершенного строительства	47:18:0528001
5.	Адрес здания, сооружения, объекта незавершенного строительства	Российская Федерация, Ленинградская область, район Бокситогорский, деревня Золотово, дом 29
5.1.	Сведения о местоположении здания, сооружения, объекта незавершенного строительства (при отсутствии адреса) в структурированном в соответствии с федеральной информационной адресной системой виде	-
5.2.	Дополнительные сведения о местоположении	-
6.	Иные сведения	-

3. Пояснения к сведениям об объекте недвижимости с кадастровым номером 47:18:0528001:110 :

1.	-
----	---

**Описание местоположения зданий, сооружений,
объектов незавершенного строительства на земельном участке**

1. Сведения о характерных точках контура объекта недвижимости с кадастровым номером : 47:18:0528001:112 :

Система координат МСК-47, зона 3

Зона № 3

Обозначение характерных точек контура	Содержатся в Едином государственном реестре недвижимости			Определены в ходе выполнения комплексных кадастровых работ			Метод определения координат	Формулы, примененные для расчета средней квадратической погрешности определения координат характерных точек (Mt), м, с подставленными в такие формулы значениями и итоговые (вычисленные) значения Mt, м
	Координаты, м		Радиус, м	Координаты, м		Радиус, м		
	X	Y	R	X	Y	R		
1	2	3	4	5	6	7	8	9
								-
н1750	-	-	-	371000.24	3240895.42	-	Фотограмметрический метод	Mt = 0.20
н1760	-	-	-	370992.04	3240901.92	-	Фотограмметрический метод	Mt = 0.20
н1770	-	-	-	370984.08	3240890.63	-	Фотограмметрический метод	Mt = 0.20
н1780	-	-	-	370992.75	3240884.46	-	Фотограмметрический метод	Mt = 0.20
н1750	-	-	-	371000.24	3240895.42	-	Фотограмметрический метод	Mt = 0.20

2. Сведения о характеристиках объекта недвижимости с кадастровым номером : 47:18:0528001:112 :

№ п/п	Наименование характеристики	Значение характеристики
1	2	3
1.	Вид объекта недвижимости	здание
2.	Ранее присвоенный государственный учетный номер (инвентарный) здания, сооружения, объекта незавершенного строительства	-
3.	Кадастровый номер земельного участка (земельных участков), в границах которого (которых) расположены здание, сооружение, объект незавершенного строительства	-
4.	Уникальный учетный номер кадастрового квартала, в границах которого расположены здание, сооружение, объект незавершенного строительства	47:18:0528001
5.	Адрес здания, сооружения, объекта незавершенного строительства	Российская Федерация, Ленинградская область, район Бокситогорский, деревня Золотово, дом 35
5.1.	Сведения о местоположении здания, сооружения, объекта незавершенного строительства (при отсутствии адреса) в структурированном в соответствии с федеральной информационной адресной системой виде	-
5.2.	Дополнительные сведения о местоположении	-
6.	Иные сведения	-

3. Пояснения к сведениям об объекте недвижимости с кадастровым номером 47:18:0528001:112 :

1.	-
----	---

**Описание местоположения зданий, сооружений,
объектов незавершенного строительства на земельном участке**

1. Сведения о характерных точках контура объекта недвижимости с кадастровым номером : 47:18:0528001:113 :

Система координат МСК-47, зона 3

Зона № 3

Обозначение характерных точек контура	Содержатся в Едином государственном реестре недвижимости			Определены в ходе выполнения комплексных кадастровых работ			Метод определения координат	Формулы, примененные для расчета средней квадратической погрешности определения координат характерных точек (Mt), м, с подставленными в такие формулы значениями и итоговые (вычисленные) значения Mt, м
	Координаты, м		Радиус, м	Координаты, м		Радиус, м		
	X	Y	R	X	Y	R		
1	2	3	4	5	6	7	8	9
								-
н1790	-	-	-	370935.38	3240938.02	-	Фотограмметрический метод	Mt = 0.20
н1800	-	-	-	370928.67	3240944.07	-	Фотограмметрический метод	Mt = 0.20
н1810	-	-	-	370922.68	3240937.43	-	Фотограмметрический метод	Mt = 0.20
н1820	-	-	-	370929.39	3240931.37	-	Фотограмметрический метод	Mt = 0.20
н1790	-	-	-	370935.38	3240938.02	-	Фотограмметрический метод	Mt = 0.20

2. Сведения о характеристиках объекта недвижимости с кадастровым номером : 47:18:0528001:113 :

№ п/п	Наименование характеристики	Значение характеристики
1	2	3
1.	Вид объекта недвижимости	здание
2.	Ранее присвоенный государственный учетный номер (инвентарный) здания, сооружения, объекта незавершенного строительства	-
3.	Кадастровый номер земельного участка (земельных участков), в границах которого (которых) расположены здание, сооружение, объект незавершенного строительства	47:18:0528001:56
4.	Уникальный учетный номер кадастрового квартала, в границах которого расположены здание, сооружение, объект незавершенного строительства	47:18:0528001
5.	Адрес здания, сооружения, объекта незавершенного строительства	Российская Федерация, 187650, Ленинградская область, район Бокситогорский, деревня Золотово, дом 33
5.1.	Сведения о местоположении здания, сооружения, объекта незавершенного строительства (при отсутствии адреса) в структурированном в соответствии с федеральной информационной адресной системой виде	-
5.2.	Дополнительные сведения о местоположении	-
6.	Иные сведения	-

3. Пояснения к сведениям об объекте недвижимости с кадастровым номером 47:18:0528001:113 :

1.	-
----	---

**Описание местоположения зданий, сооружений,
объектов незавершенного строительства на земельном участке**

1. Сведения о характерных точках контура объекта недвижимости с кадастровым номером : 47:18:0528001:115 :

Система координат МСК-47, зона 3

Зона № 3

Обозначение характерных точек контура	Содержатся в Едином государственном реестре недвижимости			Определены в ходе выполнения комплексных кадастровых работ			Метод определения координат	Формулы, примененные для расчета средней квадратической погрешности определения координат характерных точек (Mt), м, с подставленными в такие формулы значениями и итоговые (вычисленные) значения Mt, м
	Координаты, м		Радиус, м	Координаты, м		Радиус, м		
	X	Y	R	X	Y	R		
1	2	3	4	5	6	7	8	9
								-
н1830	-	-	-	370751.35	3241094.81	-	Фотограмметрический метод	Mt = 0.20
н1840	-	-	-	370758.56	3241100.60	-	Фотограмметрический метод	Mt = 0.20
н1850	-	-	-	370753.97	3241106.31	-	Фотограмметрический метод	Mt = 0.20
н1860	-	-	-	370746.90	3241100.62	-	Фотограмметрический метод	Mt = 0.20
н1830	-	-	-	370751.35	3241094.81	-	Фотограмметрический метод	Mt = 0.20

2. Сведения о характеристиках объекта недвижимости с кадастровым номером : 47:18:0528001:115 :

№ п/п	Наименование характеристики	Значение характеристики
1	2	3
1.	Вид объекта недвижимости	здание
2.	Ранее присвоенный государственный учетный номер (инвентарный) здания, сооружения, объекта незавершенного строительства	-
3.	Кадастровый номер земельного участка (земельных участков), в границах которого (которых) расположены здание, сооружение, объект незавершенного строительства	47:18:0528001:42
4.	Уникальный учетный номер кадастрового квартала, в границах которого расположены здание, сооружение, объект незавершенного строительства	47:18:0528001
5.	Адрес здания, сооружения, объекта незавершенного строительства	Российская Федерация, Ленинградская область, район Бокситогорский, деревня Золотово, дом 46
5.1.	Сведения о местоположении здания, сооружения, объекта незавершенного строительства (при отсутствии адреса) в структурированном в соответствии с федеральной информационной адресной системой виде	-
5.2.	Дополнительные сведения о местоположении	-
6.	Иные сведения	-

3. Пояснения к сведениям об объекте недвижимости с кадастровым номером 47:18:0528001:115 :

1.	-
----	---

**Описание местоположения зданий, сооружений,
объектов незавершенного строительства на земельном участке**

1. Сведения о характерных точках контура объекта недвижимости с кадастровым номером : 47:18:0528001:116 :

Система координат МСК-47, зона 3

Зона № 3

Обозначение характерных точек контура	Содержатся в Едином государственном реестре недвижимости			Определены в ходе выполнения комплексных кадастровых работ			Метод определения координат	Формулы, примененные для расчета средней квадратической погрешности определения координат характерных точек (Mt), м, с подставленными в такие формулы значениями и итоговые (вычисленные) значения Mt, м
	Координаты, м		Радиус, м	Координаты, м		Радиус, м		
	X	Y	R	X	Y	R		
1	2	3	4	5	6	7	8	9
								-
н1870	-	-	-	371201.67	3240743.56	-	Фотограмметрический метод	Mt = 0.20
н1880	-	-	-	371205.19	3240751.29	-	Фотограмметрический метод	Mt = 0.20
н1890	-	-	-	371197.05	3240755.08	-	Фотограмметрический метод	Mt = 0.20
н1900	-	-	-	371193.37	3240747.42	-	Фотограмметрический метод	Mt = 0.20
н1870	-	-	-	371201.67	3240743.56	-	Фотограмметрический метод	Mt = 0.20

2. Сведения о характеристиках объекта недвижимости с кадастровым номером : 47:18:0528001:116 :

№ п/п	Наименование характеристики	Значение характеристики
1	2	3
1.	Вид объекта недвижимости	здание
2.	Ранее присвоенный государственный учетный номер (инвентарный) здания, сооружения, объекта незавершенного строительства	-
3.	Кадастровый номер земельного участка (земельных участков), в границах которого (которых) расположены здание, сооружение, объект незавершенного строительства	-
4.	Уникальный учетный номер кадастрового квартала, в границах которого расположены здание, сооружение, объект незавершенного строительства	47:18:0528001
5.	Адрес здания, сооружения, объекта незавершенного строительства	Российская Федерация, Ленинградская область, район Бокситогорский, деревня Золотово, дом 41
5.1.	Сведения о местоположении здания, сооружения, объекта незавершенного строительства (при отсутствии адреса) в структурированном в соответствии с федеральной информационной адресной системой виде	-
5.2.	Дополнительные сведения о местоположении	-
6.	Иные сведения	-

3. Пояснения к сведениям об объекте недвижимости с кадастровым номером 47:18:0528001:116 :

1.	-
----	---

**Описание местоположения зданий, сооружений,
объектов незавершенного строительства на земельном участке**

1. Сведения о характерных точках контура объекта недвижимости с кадастровым номером : 47:18:0528001:117 :

Система координат МСК-47, зона 3

Зона № 3

Обозначение характерных точек контура	Содержатся в Едином государственном реестре недвижимости			Определены в ходе выполнения комплексных кадастровых работ			Метод определения координат	Формулы, примененные для расчета средней квадратической погрешности определения координат характерных точек (Mt), м, с подставленными в такие формулы значениями и итоговые (вычисленные) значения Mt, м
	Координаты, м		Радиус, м	Координаты, м		Радиус, м		
	X	Y	R	X	Y	R		
1	2	3	4	5	6	7	8	9
								-
н1910	-	-	-	371115.18	3240786.97	-	Фотограмметрический метод	Mt = 0.20
н1920	-	-	-	371120.05	3240793.86	-	Фотограмметрический метод	Mt = 0.20
н1930	-	-	-	371109.95	3240800.75	-	Фотограмметрический метод	Mt = 0.20
н1940	-	-	-	371107.33	3240797.03	-	Фотограмметрический метод	Mt = 0.20
н1950	-	-	-	371109.24	3240795.63	-	Фотограмметрический метод	Mt = 0.20
н1960	-	-	-	371107.46	3240792.85	-	Фотограмметрический метод	Mt = 0.20
н1910	-	-	-	371115.18	3240786.97	-	Фотограмметрический метод	Mt = 0.20

2. Сведения о характеристиках объекта недвижимости с кадастровым номером : 47:18:0528001:117 :

№ п/п	Наименование характеристики	Значение характеристики
1	2	3
1.	Вид объекта недвижимости	здание
2.	Ранее присвоенный государственный учетный номер (инвентарный) здания, сооружения, объекта незавершенного строительства	-
3.	Кадастровый номер земельного участка (земельных участков), в границах которого (которых) расположены здание, сооружение, объект незавершенного строительства	-
4.	Уникальный учетный номер кадастрового квартала, в границах которого расположены здание, сооружение, объект незавершенного строительства	47:18:0528001
5.	Адрес здания, сооружения, объекта незавершенного строительства	Российская Федерация, Ленинградская область, район Бокситогорский, деревня Золотово, дом 39
5.1.	Сведения о местоположении здания, сооружения, объекта незавершенного строительства (при отсутствии адреса) в структурированном в соответствии с федеральной информационной адресной системой виде	-
5.2.	Дополнительные сведения о местоположении	-

2. Сведения о характеристиках объекта недвижимости с кадастровым номером : 47:18:0528001:117 :

№ п/п	Наименование характеристики	Значение характеристики
1	2	3
6.	Иные сведения	-

3. Пояснения к сведениям об объекте недвижимости с кадастровым номером 47:18:0528001:117 :

1.	-
----	---

**Описание местоположения зданий, сооружений,
объектов незавершенного строительства на земельном участке**

1. Сведения о характерных точках контура объекта недвижимости с кадастровым номером : 47:18:0528001:120 :

Система координат МСК-47, зона 3

Зона № 3

Обозначение характерных точек контура	Содержатся в Едином государственном реестре недвижимости			Определены в ходе выполнения комплексных кадастровых работ			Метод определения координат	Формулы, примененные для расчета средней квадратической погрешности определения координат характерных точек (Mt), м, с подставленными в такие формулы значениями и итоговые (вычисленные) значения Mt, м
	Координаты, м		Радиус, м	Координаты, м		Радиус, м		
	X	Y	R	X	Y	R		
1	2	3	4	5	6	7	8	9
								-
н1970	-	-	-	370750.31	3241063.29	-	Фотограмметрический метод	Mt = 0.20
н1980	-	-	-	370745.02	3241068.97	-	Фотограмметрический метод	Mt = 0.20
н1990	-	-	-	370743.34	3241067.42	-	Фотограмметрический метод	Mt = 0.20
н2000	-	-	-	370742.24	3241068.46	-	Фотограмметрический метод	Mt = 0.20
н2010	-	-	-	370736.01	3241062.26	-	Фотограмметрический метод	Mt = 0.20
н2020	-	-	-	370742.26	3241055.63	-	Фотограмметрический метод	Mt = 0.20
н1970	-	-	-	370750.31	3241063.29	-	Фотограмметрический метод	Mt = 0.20

2. Сведения о характеристиках объекта недвижимости с кадастровым номером : 47:18:0528001:120 :

№ п/п	Наименование характеристики	Значение характеристики
1	2	3
1.	Вид объекта недвижимости	здание
2.	Ранее присвоенный государственный учетный номер (инвентарный) здания, сооружения, объекта незавершенного строительства	-
3.	Кадастровый номер земельного участка (земельных участков), в границах которого (которых) расположены здание, сооружение, объект незавершенного строительства	47:18:0528001:70
4.	Уникальный учетный номер кадастрового квартала, в границах которого расположены здание, сооружение, объект незавершенного строительства	47:18:0528001
5.	Адрес здания, сооружения, объекта незавершенного строительства	Российская Федерация, Ленинградская область, район Бокситогорский, деревня Золотово, дом 30
5.1.	Сведения о местоположении здания, сооружения, объекта незавершенного строительства (при отсутствии адреса) в структурированном в соответствии с федеральной информационной адресной системой виде	-
5.2.	Дополнительные сведения о местоположении	-

2. Сведения о характеристиках объекта недвижимости с кадастровым номером : 47:18:0528001:120 :

№ п/п	Наименование характеристики	Значение характеристики
1	2	3
6.	Иные сведения	-

3. Пояснения к сведениям об объекте недвижимости с кадастровым номером 47:18:0528001:120 :

1.	-
----	---

**Описание местоположения зданий, сооружений,
объектов незавершенного строительства на земельном участке**

1. Сведения о характерных точках контура объекта недвижимости с кадастровым номером : 47:18:0528001:121 :

Система координат МСК-47, зона 3

Зона № 3

Обозначение характерных точек контура	Содержатся в Едином государственном реестре недвижимости			Определены в ходе выполнения комплексных кадастровых работ			Метод определения координат	Формулы, примененные для расчета средней квадратической погрешности определения координат характерных точек (Mt), м, с подставленными в такие формулы значениями и итоговые (вычисленные) значения Mt, м
	Координаты, м		Радиус, м	Координаты, м		Радиус, м		
	X	Y	R	X	Y	R		
1	2	3	4	5	6	7	8	9
								-
н203О	-	-	-	371292.79	3240663.31	-	Фотограмметрический метод	Mt = 0.20
н204О	-	-	-	371295.95	3240669.17	-	Фотограмметрический метод	Mt = 0.20
н205О	-	-	-	371290.76	3240671.98	-	Фотограмметрический метод	Mt = 0.20
н206О	-	-	-	371287.73	3240666.38	-	Фотограмметрический метод	Mt = 0.20
н203О	-	-	-	371292.79	3240663.31	-	Фотограмметрический метод	Mt = 0.20

2. Сведения о характеристиках объекта недвижимости с кадастровым номером : 47:18:0528001:121 :

№ п/п	Наименование характеристики	Значение характеристики
1	2	3
1.	Вид объекта недвижимости	здание
2.	Ранее присвоенный государственный учетный номер (инвентарный) здания, сооружения, объекта незавершенного строительства	-
3.	Кадастровый номер земельного участка (земельных участков), в границах которого (которых) расположены здание, сооружение, объект незавершенного строительства	47:18:0528001:40
4.	Уникальный учетный номер кадастрового квартала, в границах которого расположены здание, сооружение, объект незавершенного строительства	47:18:0528001
5.	Адрес здания, сооружения, объекта незавершенного строительства	Российская Федерация, Ленинградская область, район Бокситогорский, деревня Золотово, дом 3
5.1.	Сведения о местоположении здания, сооружения, объекта незавершенного строительства (при отсутствии адреса) в структурированном в соответствии с федеральной информационной адресной системой виде	-
5.2.	Дополнительные сведения о местоположении	-
6.	Иные сведения	-

3. Пояснения к сведениям об объекте недвижимости с кадастровым номером 47:18:0528001:121 :

1.	-
----	---

**Описание местоположения зданий, сооружений,
объектов незавершенного строительства на земельном участке**

**1. Сведения о характерных точках контура объекта недвижимости
с кадастровым номером : 47:18:0528001:123 :**

Система координат МСК-47, зона 3

Зона № 3

Обозначение характерных точек контура	Содержатся в Едином государственном реестре недвижимости			Определены в ходе выполнения комплексных кадастровых работ			Метод опреде ления коор динат	Формулы, примененные для расчета средней квадратической погрешности определения координат характерных точек (Mt), м, с подставленными в такие формулы значениями и итоговые (вычисленные) значения Mt, м
	Координаты, м		Ради ус, м	Координаты, м		Ради ус, м		
	X	Y	R	X	Y	R		
1	2	3	4	5	6	7	8	9
								-
н207О	-	-	-	371014.72	3240868.27	-	Фотограмметри ческий метод	Mt = 0.20
н208О	-	-	-	371021.22	3240876.38	-	Фотограмметри ческий метод	Mt = 0.20
н209О	-	-	-	371016.92	3240879.83	-	Фотограмметри ческий метод	Mt = 0.20
н210О	-	-	-	371015.89	3240878.55	-	Фотограмметри ческий метод	Mt = 0.20
н211О	-	-	-	371012.50	3240881.28	-	Фотограмметри ческий метод	Mt = 0.20
н212О	-	-	-	371007.04	3240874.48	-	Фотограмметри ческий метод	Mt = 0.20
н207О	-	-	-	371014.72	3240868.27	-	Фотограмметри ческий метод	Mt = 0.20

**2. Сведения о характеристиках объекта недвижимости
с кадастровым номером : 47:18:0528001:123 :**

№ п/п	Наименование характеристики	Значение характеристики
1	2	3
1.	Вид объекта недвижимости	здание
2.	Ранее присвоенный государственный учетный номер (инвентарный) здания, сооружения, объекта незавершенного строительства	-
3.	Кадастровый номер земельного участка (земельных участков), в границах которого (которых) расположены здание, сооружение, объект незавершенного строительства	47:18:0528001:54
4.	Уникальный учетный номер кадастрового квартала, в границах которого расположены здание, сооружение, объект незавершенного строительства	47:18:0528001
5.	Адрес здания, сооружения, объекта незавершенного строительства	Российская Федерация, Ленинградская область, район Бокситогорский, деревня Золотово, дом 36
5.1.	Сведения о местоположении здания, сооружения, объекта незавершенного строительства (при отсутствии адреса) в структурированном в соответствии с федеральной информационной адресной системой виде	-
5.2.	Дополнительные сведения о местоположении	-

2. Сведения о характеристиках объекта недвижимости с кадастровым номером : 47:18:0528001:123 :

№ п/п	Наименование характеристики	Значение характеристики
1	2	3
6.	Иные сведения	-

3. Пояснения к сведениям об объекте недвижимости с кадастровым номером 47:18:0528001:123 :

1.	-
----	---

**Описание местоположения зданий, сооружений,
объектов незавершенного строительства на земельном участке**

1. Сведения о характерных точках контура объекта недвижимости с кадастровым номером : 47:18:0528001:124 :

Система координат МСК-47, зона 3

Зона № 3

Обозначение характерных точек контура	Содержатся в Едином государственном реестре недвижимости			Определены в ходе выполнения комплексных кадастровых работ			Метод определения координат	Формулы, примененные для расчета средней квадратической погрешности определения координат характерных точек (Mt), м, с подставленными в такие формулы значениями и итоговые (вычисленные) значения Mt, м
	Координаты, м		Радиус, м	Координаты, м		Радиус, м		
	X	Y	R	X	Y	R		
1	2	3	4	5	6	7	8	9
								-
н2130	-	-	-	371263.76	3240687.05	-	Фотограмметрический метод	$Mt = 0.20$
н2140	-	-	-	371266.58	3240693.21	-	Фотограмметрический метод	$Mt = 0.20$
н2150	-	-	-	371260.14	3240696.15	-	Фотограмметрический метод	$Mt = 0.20$
н2160	-	-	-	371257.41	3240690.17	-	Фотограмметрический метод	$Mt = 0.20$
н2130	-	-	-	371263.76	3240687.05	-	Фотограмметрический метод	$Mt = 0.20$

2. Сведения о характеристиках объекта недвижимости с кадастровым номером : 47:18:0528001:124 :

№ п/п	Наименование характеристики	Значение характеристики
1	2	3
1.	Вид объекта недвижимости	здание
2.	Ранее присвоенный государственный учетный номер (инвентарный) здания, сооружения, объекта незавершенного строительства	-
3.	Кадастровый номер земельного участка (земельных участков), в границах которого (которых) расположены здание, сооружение, объект незавершенного строительства	47:18:0528001:76
4.	Уникальный учетный номер кадастрового квартала, в границах которого расположены здание, сооружение, объект незавершенного строительства	47:18:0528001
5.	Адрес здания, сооружения, объекта незавершенного строительства	Российская Федерация, 187650, Ленинградская область, муниципальный район Бокситогорский, деревня Золотово, дом 3а
5.1.	Сведения о местоположении здания, сооружения, объекта незавершенного строительства (при отсутствии адреса) в структурированном в соответствии с федеральной информационной адресной системой виде	-
5.2.	Дополнительные сведения о местоположении	-
6.	Иные сведения	-

3. Пояснения к сведениям об объекте недвижимости с кадастровым номером 47:18:0528001:124 :

1.

-

**Описание местоположения зданий, сооружений,
объектов незавершенного строительства на земельном участке**

**1. Сведения о характерных точках контура объекта недвижимости
с кадастровым номером : 47:18:0528001:125 :**

Система координат МСК-47, зона 3

Зона № 3

Обозначение характерных точек контура	Содержатся в Едином государственном реестре недвижимости			Определены в ходе выполнения комплексных кадастровых работ			Метод опреде ления коор динат	Формулы, примененные для расчета средней квадратической погрешности определения координат характерных точек (Mt), м, с подставленными в такие формулы значениями и итоговые (вычисленные) значения Mt, м
	Координаты, м		Ради ус, м	Координаты, м		Ради ус, м		
	X	Y	R	X	Y	R		
1	2	3	4	5	6	7	8	9
								-
н2170	-	-	-	371143.16	3240774.96	-	Фотограмметри ческий метод	Mt = 0.20
н2180	-	-	-	371145.50	3240779.54	-	Фотограмметри ческий метод	Mt = 0.20
н2190	-	-	-	371137.29	3240784.31	-	Фотограмметри ческий метод	Mt = 0.20
н2200	-	-	-	371133.30	3240777.04	-	Фотограмметри ческий метод	Mt = 0.20
н2210	-	-	-	371140.18	3240773.21	-	Фотограмметри ческий метод	Mt = 0.20
н2220	-	-	-	371141.54	3240775.92	-	Фотограмметри ческий метод	Mt = 0.20
н2170	-	-	-	371143.16	3240774.96	-	Фотограмметри ческий метод	Mt = 0.20

**2. Сведения о характеристиках объекта недвижимости
с кадастровым номером : 47:18:0528001:125 :**

№ п/п	Наименование характеристики	Значение характеристики
1	2	3
1.	Вид объекта недвижимости	здание
2.	Ранее присвоенный государственный учетный номер (инвентарный) здания, сооружения, объекта незавершенного строительства	-
3.	Кадастровый номер земельного участка (земельных участков), в границах которого (которых) расположены здание, сооружение, объект незавершенного строительства	47:18:0528001:48
4.	Уникальный учетный номер кадастрового квартала, в границах которого расположены здание, сооружение, объект незавершенного строительства	47:18:0528001
5.	Адрес здания, сооружения, объекта незавершенного строительства	Российская Федерация, Ленинградская область, район Бокситогорский, сельское поселение Борское , деревня Золотово, дом 40
5.1.	Сведения о местоположении здания, сооружения, объекта незавершенного строительства (при отсутствии адреса) в структурированном в соответствии с федеральной информационной адресной системой виде	-
5.2.	Дополнительные сведения о местоположении	-

2. Сведения о характеристиках объекта недвижимости с кадастровым номером : 47:18:0528001:125 :

№ п/п	Наименование характеристики	Значение характеристики
1	2	3
6.	Иные сведения	-

3. Пояснения к сведениям об объекте недвижимости с кадастровым номером 47:18:0528001:125 :

1.	-
----	---

--	--

**Описание местоположения зданий, сооружений,
объектов незавершенного строительства на земельном участке**

1. Сведения о характерных точках контура объекта недвижимости с кадастровым номером : 47:18:0528001:169 :

Система координат МСК-47, зона 3

Зона № 3

Обозначение характерных точек контура	Содержатся в Едином государственном реестре недвижимости			Определены в ходе выполнения комплексных кадастровых работ			Метод определения координат	Формулы, примененные для расчета средней квадратической погрешности определения координат характерных точек (Mt), м, с подставленными в такие формулы значениями и итоговые (вычисленные) значения Mt, м
	Координаты, м		Радиус, м	Координаты, м		Радиус, м		
	X	Y	R	X	Y	R		
1	2	3	4	5	6	7	8	9
								-
н2230	-	-	-	370932.71	3240889.77	-	Фотограмметрический метод	Mt = 0.20
н2240	-	-	-	370936.57	3240895.60	-	Фотограмметрический метод	Mt = 0.20
н2250	-	-	-	370929.10	3240900.54	-	Фотограмметрический метод	Mt = 0.20
н2260	-	-	-	370925.36	3240894.88	-	Фотограмметрический метод	Mt = 0.20
н2230	-	-	-	370932.71	3240889.77	-	Фотограмметрический метод	Mt = 0.20

2. Сведения о характеристиках объекта недвижимости с кадастровым номером : 47:18:0528001:169 :

№ п/п	Наименование характеристики	Значение характеристики
1	2	3
1.	Вид объекта недвижимости	здание
2.	Ранее присвоенный государственный учетный номер (инвентарный) здания, сооружения, объекта незавершенного строительства	-
3.	Кадастровый номер земельного участка (земельных участков), в границах которого (которых) расположены здание, сооружение, объект незавершенного строительства	47:18:0528001:79
4.	Уникальный учетный номер кадастрового квартала, в границах которого расположены здание, сооружение, объект незавершенного строительства	47:18:0528001
5.	Адрес здания, сооружения, объекта незавершенного строительства	Российская Федерация, Ленинградская область, район Бокситогорский, сельское поселение Борское, деревня Золотово, дом 45
5.1.	Сведения о местоположении здания, сооружения, объекта незавершенного строительства (при отсутствии адреса) в структурированном в соответствии с федеральной информационной адресной системой виде	-
5.2.	Дополнительные сведения о местоположении	-
6.	Иные сведения	-

3. Пояснения к сведениям об объекте недвижимости с кадастровым номером 47:18:0528001:169 :

1.	-
----	---

**Описание местоположения зданий, сооружений,
объектов незавершенного строительства на земельном участке**

1. Сведения о характерных точках контура объекта недвижимости с кадастровым номером : 47:18:0528001:171 :

Система координат МСК-47, зона 3

Зона № 3

Обозначение характерных точек контура	Содержатся в Едином государственном реестре недвижимости			Определены в ходе выполнения комплексных кадастровых работ			Метод определения координат	Формулы, примененные для расчета средней квадратической погрешности определения координат характерных точек (Mt), м, с подставленными в такие формулы значениями и итоговые (вычисленные) значения Mt, м
	Координаты, м		Радиус, м	Координаты, м		Радиус, м		
	X	Y	R	X	Y	R		
1	2	3	4	5	6	7	8	9
								-
н2270	-	-	-	371062.59	3240836.58	-	Фотограмметрический метод	Mt = 0.20
н2280	-	-	-	371072.01	3240848.93	-	Фотограмметрический метод	Mt = 0.20
н2290	-	-	-	371062.95	3240855.71	-	Фотограмметрический метод	Mt = 0.20
н2300	-	-	-	371059.27	3240851.11	-	Фотограмметрический метод	Mt = 0.20
н2310	-	-	-	371062.13	3240848.83	-	Фотограмметрический метод	Mt = 0.20
н2320	-	-	-	371056.41	3240841.23	-	Фотограмметрический метод	Mt = 0.20
н2270	-	-	-	371062.59	3240836.58	-	Фотограмметрический метод	Mt = 0.20

2. Сведения о характеристиках объекта недвижимости с кадастровым номером : 47:18:0528001:171 :

№ п/п	Наименование характеристики	Значение характеристики
1	2	3
1.	Вид объекта недвижимости	здание
2.	Ранее присвоенный государственный учетный номер (инвентарный) здания, сооружения, объекта незавершенного строительства	-
3.	Кадастровый номер земельного участка (земельных участков), в границах которого (которых) расположены здание, сооружение, объект незавершенного строительства	47:18:0528001:412
4.	Уникальный учетный номер кадастрового квартала, в границах которого расположены здание, сооружение, объект незавершенного строительства	47:18:0528001
5.	Адрес здания, сооружения, объекта незавершенного строительства	Российская Федерация, Ленинградская область, район Бокситогорский, деревня Золотово, дом 38
5.1.	Сведения о местоположении здания, сооружения, объекта незавершенного строительства (при отсутствии адреса) в структурированном в соответствии с федеральной информационной адресной системой виде	-
5.2.	Дополнительные сведения о местоположении	-

2. Сведения о характеристиках объекта недвижимости с кадастровым номером : 47:18:0528001:171 :

№ п/п	Наименование характеристики	Значение характеристики
1	2	3
6.	Иные сведения	-

3. Пояснения к сведениям об объекте недвижимости с кадастровым номером 47:18:0528001:171 :

1.	-
----	---

**Описание местоположения зданий, сооружений,
объектов незавершенного строительства на земельном участке**

1. Сведения о характерных точках контура объекта недвижимости с кадастровым номером : 47:18:0528001:174 :

Система координат МСК-47, зона 3

Зона № 3

Обозначение характерных точек контура	Содержатся в Едином государственном реестре недвижимости			Определены в ходе выполнения комплексных кадастровых работ			Метод определения координат	Формулы, примененные для расчета средней квадратической погрешности определения координат характерных точек (Mt), м, с подставленными в такие формулы значениями и итоговые (вычисленные) значения Mt, м
	Координаты, м		Радиус, м	Координаты, м		Радиус, м		
	X	Y	R	X	Y	R		
1	2	3	4	5	6	7	8	9
								-
н2330	-	-	-	370791.14	3240996.45	-	Фотограмметрический метод	$Mt = 0.20$
н2340	-	-	-	370797.73	3241004.27	-	Фотограмметрический метод	$Mt = 0.20$
н2350	-	-	-	370789.53	3241011.90	-	Фотограмметрический метод	$Mt = 0.20$
н2360	-	-	-	370782.67	3241003.48	-	Фотограмметрический метод	$Mt = 0.20$
н2330	-	-	-	370791.14	3240996.45	-	Фотограмметрический метод	$Mt = 0.20$

2. Сведения о характеристиках объекта недвижимости с кадастровым номером : 47:18:0528001:174 :

№ п/п	Наименование характеристики	Значение характеристики
1	2	3
1.	Вид объекта недвижимости	здание
2.	Ранее присвоенный государственный учетный номер (инвентарный) здания, сооружения, объекта незавершенного строительства	-
3.	Кадастровый номер земельного участка (земельных участков), в границах которого (которых) расположены здание, сооружение, объект незавершенного строительства	47:18:0528001:20
4.	Уникальный учетный номер кадастрового квартала, в границах которого расположены здание, сооружение, объект незавершенного строительства	47:18:0528001
5.	Адрес здания, сооружения, объекта незавершенного строительства	Российская Федерация, Ленинградская область, район Бокситогорский, деревня Золотово, дом 14
5.1.	Сведения о местоположении здания, сооружения, объекта незавершенного строительства (при отсутствии адреса) в структурированном в соответствии с федеральной информационной адресной системой виде	-
5.2.	Дополнительные сведения о местоположении	-
6.	Иные сведения	-

3. Пояснения к сведениям об объекте недвижимости с кадастровым номером 47:18:0528001:174 :

1.	-
----	---

**Описание местоположения зданий, сооружений,
объектов незавершенного строительства на земельном участке**

**1. Сведения о характерных точках контура объекта недвижимости
с кадастровым номером : 47:18:0528001:175 :**

Система координат МСК-47, зона 3

Зона № 3

Обозначение характерных точек контура	Содержатся в Едином государственном реестре недвижимости			Определены в ходе выполнения комплексных кадастровых работ			Метод опреде ления коор динат	Формулы, примененные для расчета средней квадратической погрешности определения координат характерных точек (Mt), м, с подставленными в такие формулы значениями и итоговые (вычисленные) значения Mt, м
	Координаты, м		Ради ус, м	Координаты, м		Ради ус, м		
	X	Y	R	X	Y	R		
1	2	3	4	5	6	7	8	9
								-
н237О	-	-	-	370465.53	3241368.51	-	Фотограмметри ческий метод	Mt = 0.20
н238О	-	-	-	370474.93	3241375.77	-	Фотограмметри ческий метод	Mt = 0.20
н239О	-	-	-	370469.26	3241382.84	-	Фотограмметри ческий метод	Mt = 0.20
н240О	-	-	-	370461.37	3241376.93	-	Фотограмметри ческий метод	Mt = 0.20
н241О	-	-	-	370464.85	3241372.38	-	Фотограмметри ческий метод	Mt = 0.20
н242О	-	-	-	370463.45	3241371.12	-	Фотограмметри ческий метод	Mt = 0.20
н237О	-	-	-	370465.53	3241368.51	-	Фотограмметри ческий метод	Mt = 0.20

**2. Сведения о характеристиках объекта недвижимости
с кадастровым номером : 47:18:0528001:175 :**

№ п/п	Наименование характеристики	Значение характеристики
1	2	3
1.	Вид объекта недвижимости	здание
2.	Ранее присвоенный государственный учетный номер (инвентарный) здания, сооружения, объекта незавершенного строительства	-
3.	Кадастровый номер земельного участка (земельных участков), в границах которого (которых) расположены здание, сооружение, объект незавершенного строительства	47:18:0528001:173
4.	Уникальный учетный номер кадастрового квартала, в границах которого расположены здание, сооружение, объект незавершенного строительства	47:18:0528001
5.	Адрес здания, сооружения, объекта незавершенного строительства	Российская Федерация, Ленинградская область, район Бокситогорский, деревня Золотово, дом 26
5.1.	Сведения о местоположении здания, сооружения, объекта незавершенного строительства (при отсутствии адреса) в структурированном в соответствии с федеральной информационной адресной системой виде	-
5.2.	Дополнительные сведения о местоположении	-

2. Сведения о характеристиках объекта недвижимости с кадастровым номером : 47:18:0528001:175 :

№ п/п	Наименование характеристики	Значение характеристики
1	2	3
6.	Иные сведения	-

3. Пояснения к сведениям об объекте недвижимости с кадастровым номером 47:18:0528001:175 :

1.	-
----	---

--	--

**Описание местоположения зданий, сооружений,
объектов незавершенного строительства на земельном участке**

1. Сведения о характерных точках контура объекта недвижимости с кадастровым номером : 47:18:0528001:178 :

Система координат МСК-47, зона 3

Зона № 3

Обозначение характерных точек контура	Содержатся в Едином государственном реестре недвижимости			Определены в ходе выполнения комплексных кадастровых работ			Метод определения координат	Формулы, примененные для расчета средней квадратической погрешности определения координат характерных точек (Mt), м, с подставленными в такие формулы значениями и итоговые (вычисленные) значения Mt, м
	Координаты, м		Радиус, м	Координаты, м		Радиус, м		
	X	Y	R	X	Y	R		
1	2	3	4	5	6	7	8	9
								-
н2430	-	-	-	371189.76	3240718.04	-	Фотограмметрический метод	$Mt = 0.20$
н2440	-	-	-	371192.61	3240724.06	-	Фотограмметрический метод	$Mt = 0.20$
н2450	-	-	-	371184.40	3240727.96	-	Фотограмметрический метод	$Mt = 0.20$
н2460	-	-	-	371181.78	3240722.44	-	Фотограмметрический метод	$Mt = 0.20$
н2430	-	-	-	371189.76	3240718.04	-	Фотограмметрический метод	$Mt = 0.20$

2. Сведения о характеристиках объекта недвижимости с кадастровым номером : 47:18:0528001:178 :

№ п/п	Наименование характеристики	Значение характеристики
1	2	3
1.	Вид объекта недвижимости	здание
2.	Ранее присвоенный государственный учетный номер (инвентарный) здания, сооружения, объекта незавершенного строительства	-
3.	Кадастровый номер земельного участка (земельных участков), в границах которого (которых) расположены здание, сооружение, объект незавершенного строительства	47:18:0528001:25
4.	Уникальный учетный номер кадастрового квартала, в границах которого расположены здание, сооружение, объект незавершенного строительства	47:18:0528001
5.	Адрес здания, сооружения, объекта незавершенного строительства	Российская Федерация, Ленинградская область, район Бокситогорский, волость Борская, деревня Золотово, дом 5
5.1.	Сведения о местоположении здания, сооружения, объекта незавершенного строительства (при отсутствии адреса) в структурированном в соответствии с федеральной информационной адресной системой виде	-
5.2.	Дополнительные сведения о местоположении	-
6.	Иные сведения	-

3. Пояснения к сведениям об объекте недвижимости с кадастровым номером 47:18:0528001:178 :

1.	-
----	---

Сведения о зданиях, сооружениях, объектах незавершенного строительства, необходимые для исправления реестровых ошибок в сведениях об описании их местоположения

1. Сведения о характерных точках контура

здание

вид объекта недвижимости (здание, сооружение, объект незавершенного строительства)

с кадастровым номером 47:18:0528001:181 :

Система координат МСК 47 зона 3

Зона № 3

Обозначение характерных точек контура	Содержатся в Едином государственном реестре недвижимости			Определены в ходе выполнения комплексных кадастровых работ			Метод определения координат	Формулы, примененные для расчета средней квадратической погрешности определения координат характерных точек (Mt), м, с подставленными в такие формулы значениями и итоговые (вычисленные) значения Mt, м
	Координаты, м		Радиус, м	Координаты, м		Радиус, м		
	X	Y	R	X	Y	R		
1	2	3	4	5	6	7	8	9
								-
74	370733.60	3241127.7 4	-	370737.4 0	3241125.3 7	-	Фотограмметрический метод	Mt = 0.20
75	370729.50	3241135.7 4	-	370732.7 3	3241133.0 5	-	Фотограмметрический метод	Mt = 0.20
76	370724.00	3241132.7 4	-	370727.4 6	3241129.6 6	-	Фотограмметрический метод	Mt = 0.20
77	370728.10	3241124.7 4	-	370732.1 3	3241121.9 8	-	Фотограмметрический метод	Mt = 0.20
74	370733.60	3241127.7 4	-	370737.4 0	3241125.3 7	-	Фотограмметрический метод	Mt = 0.20

2. Иные сведения об объекте недвижимости с кадастровым номером: 47:18:0528001:181 :

1.

3. Пояснения к сведениям об объекте недвижимости с кадастровым номером 47:18:0528001:181 :

1. -

Сведения о зданиях, сооружениях, объектах незавершенного строительства, необходимые для исправления реестровых ошибок в сведениях об описании их местоположения

1. Сведения о характерных точках контура

здание

вид объекта недвижимости (здание, сооружение, объект незавершенного строительства)

с кадастровым номером 47:18:0528001:187 :

Система координат МСК 47 зона 3

Зона № 3

Обозначение характерных точек контура	Содержатся в Едином государственном реестре недвижимости			Определены в ходе выполнения комплексных кадастровых работ			Метод определения координат	Формулы, примененные для расчета средней квадратической погрешности определения координат характерных точек (Mt), м, с подставленными в такие формулы значениями и итоговые (вычисленные) значения Mt, м
	Координаты, м		Радиус, м	Координаты, м		Радиус, м		
	X	Y	R	X	Y	R		
1	2	3	4	5	6	7	8	9
								-
78	370905.62	3240952.0 5	-	370908.4 7	3240952.3 1	-	Фотограмметрический метод	Mt = 0.20
79	370910.31	3240959.1 2	-	370913.1 6	3240959.3 8	-	Фотограмметрический метод	Mt = 0.20
80	370901.59	3240964.9 1	-	370904.4 4	3240965.1 7	-	Фотограмметрический метод	Mt = 0.20
81	370896.90	3240957.8 4	-	370899.7 5	3240958.1 0	-	Фотограмметрический метод	Mt = 0.20
78	370905.62	3240952.0 5	-	370908.4 7	3240952.3 1	-	Фотограмметрический метод	Mt = 0.20

2. Иные сведения об объекте недвижимости с кадастровым номером: 47:18:0528001:187 :

1.

3. Пояснения к сведениям об объекте недвижимости с кадастровым номером 47:18:0528001:187 :

1. -

КАРТА-ПЛАН ТЕРРИТОРИИ

Пояснительная записка

1. Сведения о территории выполнения комплексных кадастровых работ: 47:18:0617001, Ленинградская область, Бокситогорский муниципальный район, Борское сельское поселение, деревня Рудная Горка

(наименование субъекта Российской Федерации, муниципального образования, населенного пункта, уникальные учетные номера кадастровых кварталов, иные сведения, позволяющие определить местоположение территории, на которой выполняются комплексные кадастровые работы, например, наименование садоводческого или огороднического некоммерческого товарищества, гаражного кооператива, элемента планировочной структуры)

2. Основания выполнения комплексных кадастровых работ:

Наименование, дата и номер документа, на основании которого выполняются комплексные кадастровые работы: МУНИЦИПАЛЬНЫЙ КОНТРАКТ, "18" июня 2024 г. , 0145300013124000083

3. Дата подготовки карты-плана территории: "25" ноября 2024 г.

4. Сведения о заказчике(ах) комплексных кадастровых работ:

В отношении юридического лица, органа местного самоуправления муниципального района, муниципального округа или городского округа либо уполномоченного исполнительного органа государственной власти субъекта Российской Федерации:

полное или сокращенное (в случае, если имеется) наименование: Администрация Бокситогорского муниципального района Ленинградской области

основной государственный регистрационный номер: 1024700507523

идентификационный номер налогоплательщика: 4701001377

В отношении физического лица или представителя физических или юридических лиц:

фамилия, имя, отчество (последнее - при наличии): -

страховой номер индивидуального лицевого счета в системе обязательного пенсионного страхования Российской Федерации (СНИЛС): -

Наименование и реквизиты документа, подтверждающие полномочия представителя заказчика(ов) комплексных кадастровых работ: -

Адрес электронной почты (для направления уведомления о результатах внесения сведений в Единый государственный реестр недвижимости): adm@boksitogorsk.ru

5. Сведения об исполнителе комплексных кадастровых работ:

Полное или сокращенное (в случае, если имеется) наименование и адрес юридического лица, с которым заключен государственный или муниципальный контракт либо договор подряда на выполнение комплексных кадастровых работ: ФИЛИАЛ ППК "РОСКАДАСТР" ПО ЛЕНИНГРАДСКОЙ ОБЛАСТИ, Санкт-Петербург, ул. Чапаева, д. 15, корп. 2, литера Б

Фамилия, имя, отчество кадастрового инженера (последнее - при наличии): Ваганов Михаил Николаевич и основной государственный регистрационный номер кадастрового инженера индивидуального предпринимателя (ОГРНИП): -

Страховой номер индивидуального лицевого счета в системе обязательного пенсионного страхования Российской Федерации (СНИЛС) кадастрового инженера: 026-756-250 64

Уникальный реестровый номер кадастрового инженера в реестре саморегулируемой организации кадастровых инженеров и дата внесения сведений о физическом лице в такой реестр: А-2020, 2024-06-18

Полное или (в случае, если имеется) сокращенное наименование саморегулируемой организации кадастровых инженеров, членом которой является кадастровый инженер: Ассоциация "Союз кадастровых инженеров"

Контактный телефон: -

Почтовый адрес и адрес электронной почты, по которым осуществляется связь с кадастровым инженером: Санкт-Петербург, ул. Чапаева, д. 15, корп. 2, литера Б it@47.kadastr.ru

6. Перечень документов, использованных при подготовке карты-плана территории

№ п/п	Реквизиты документа				
	Вид	Дата	Номер	Наименование	Иные сведения
1	2	3	4	5	6
1	Кадастровый план территории	09.08.2024	КУВИ-001/2024-203638514	Кадастровый план территории кадастрового квартала 47:18:0617001	-
2	Кадастровая выписка	15.10.2024	КУВИ-001/2024-254540976	Выписка из Единого государственного реестра недвижимости об объекте недвижимости с кадастровым номером 47:18:0617001:100	-
3	Кадастровая выписка	15.10.2024	КУВИ-001/2024-254578351	Выписка из Единого государственного реестра недвижимости об объекте недвижимости с кадастровым номером 47:18:0617001:99	-
4	Кадастровая выписка	15.10.2024	КУВИ-001/2024-254540976	Выписка из Единого государственного реестра недвижимости об объекте недвижимости с кадастровым номером 47:18:0617001:104	-
5	Кадастровая выписка	15.10.2024	КУВИ-001/2024-254540976	Выписка из Единого государственного реестра недвижимости об объекте недвижимости с кадастровым номером 47:18:0617001:105	-
6	Кадастровая выписка	15.10.2024	КУВИ-001/2024-254540976	Выписка из Единого государственного реестра недвижимости об объекте недвижимости с кадастровым номером 47:18:0617001:106	-
7	Кадастровая выписка	15.10.2024	КУВИ-001/2024-254540976	Выписка из Единого государственного реестра недвижимости об объекте недвижимости с кадастровым номером 47:18:0617001:107	-
8	Кадастровая выписка	15.10.2024	КУВИ-001/2024-254540976	Выписка из Единого государственного реестра недвижимости об объекте недвижимости с кадастровым номером 47:18:0617001:108	-
9	Кадастровая выписка	15.10.2024	КУВИ-001/2024-254540976	Выписка из Единого государственного реестра недвижимости об объекте недвижимости с кадастровым номером 47:18:0617001:109	-
10	Кадастровая выписка	15.10.2024	КУВИ-001/2024-254540976	Выписка из Единого государственного реестра недвижимости об объекте недвижимости с кадастровым номером 47:18:0617001:110	-
11	Кадастровая выписка	15.10.2024	КУВИ-001/2024-254540976	Выписка из Единого государственного реестра недвижимости об объекте недвижимости с кадастровым номером 47:18:0617001:111	-
12	Кадастровая выписка	15.10.2024	КУВИ-001/2024-254569910	Выписка из Единого государственного реестра недвижимости об объекте недвижимости с кадастровым номером 47:18:0617001:81	-
13	Кадастровая выписка	15.10.2024	КУВИ-001/2024-254540976	Выписка из Единого государственного реестра недвижимости об объекте недвижимости с кадастровым номером 47:18:0617001:112	-
14	Кадастровая выписка	15.10.2024	КУВИ-001/2024-254540976	Выписка из Единого государственного реестра недвижимости об объекте недвижимости с кадастровым номером 47:18:0617001:113	-

6. Перечень документов, использованных при подготовке карты-плана территории					
№ п/п	Реквизиты документа				
	Вид	Дата	Номер	Наименование	Иные сведения
1	2	3	4	5	6
15	Кадастровая выписка	15.10.2024	КУВИ-001/2024-254569910	Выписка из Единого государственного реестра недвижимости об объекте недвижимости с кадастровым номером 47:18:0617001:158	-
16	Кадастровая выписка	15.10.2024	КУВИ-001/2024-254569910	Выписка из Единого государственного реестра недвижимости об объекте недвижимости с кадастровым номером 47:18:0617001:73	-
17	Кадастровая выписка	15.10.2024	КУВИ-001/2024-254569910	Выписка из Единого государственного реестра недвижимости об объекте недвижимости с кадастровым номером 47:18:0617001:74	-
18	Кадастровая выписка	15.10.2024	КУВИ-001/2024-254569910	Выписка из Единого государственного реестра недвижимости об объекте недвижимости с кадастровым номером 47:18:0617001:76	-
19	Кадастровая выписка	15.10.2024	КУВИ-001/2024-254569910	Выписка из Единого государственного реестра недвижимости об объекте недвижимости с кадастровым номером 47:18:0617001:78	-
20	Кадастровая выписка	15.10.2024	КУВИ-001/2024-254569910	Выписка из Единого государственного реестра недвижимости об объекте недвижимости с кадастровым номером 47:18:0617001:80	-
21	Кадастровая выписка	15.10.2024	КУВИ-001/2024-254569910	Выписка из Единого государственного реестра недвижимости об объекте недвижимости с кадастровым номером 47:18:0617001:82	-
22	Кадастровая выписка	15.10.2024	КУВИ-001/2024-254569910	Выписка из Единого государственного реестра недвижимости об объекте недвижимости с кадастровым номером 47:18:0617001:85	-
23	Кадастровая выписка	15.10.2024	КУВИ-001/2024-254569910	Выписка из Единого государственного реестра недвижимости об объекте недвижимости с кадастровым номером 47:18:0617001:87	-
24	Кадастровая выписка	15.10.2024	КУВИ-001/2024-254578351	Выписка из Единого государственного реестра недвижимости об объекте недвижимости с кадастровым номером 47:18:0617001:89	-
25	Кадастровая выписка	15.10.2024	КУВИ-001/2024-254578351	Выписка из Единого государственного реестра недвижимости об объекте недвижимости с кадастровым номером 47:18:0617001:97	-
7. Пояснения к карте-плану территории					
<p>1. На территории кадастрового квартала 47:18:0617001 в соответствии с Муниципальным контрактом № 0145300013124000083 от 18.06.2024 выполнены комплексные кадастровые работы (далее ККР). Кадастровый квартал 47:18:0617001 расположен в границах Ленинградской области на территории Бокситогорского муниципального района. Карта-план территории подготовлен на основании: - сведений, содержащихся в Едином государственном реестре недвижимости (далее – ЕГРН); - картографической основы; - цифровые ортофотопланы масштаба 1:500 и 1:2000; - материалов землеустроительной документации, содержащихся в государственном фонде данных, полученных в результате проведения землеустройства; - ситуационных и поэтажных планов, содержащихся в технических паспортах, расположенных на земельных участках объектов недвижимости, которые находятся в архивах организаций по государственному техническому учету и (или) технической инвентаризации; - планово-картографических материалов, имеющих в органах местного самоуправления муниципального района; - документов о правах на землю и иных содержащихся сведениях о местоположении границ земельных участков</p>					

7. Пояснения к карте-плану территории

2. По сведениям ЕГРН в границах кадастрового квартала расположено 56 земельных участков, в том числе: - 28 ранее учтенных и учтенных земельных участков, границы которых установлены в соответствии с требованиями земельного законодательства РФ. Также в границах квартала расположено 53 объекта капитального строительства (далее – ОКС), в том числе: - 2 ранее учтенных ОКС, границы которых установлены. При выполнении ККР было выявлено: - 10 земельных участков, в отношении которых осуществлено уточнение местоположения границ земельных участков, границы которых не установлены в соответствии с требованиями земельного законодательства; - 18 земельных участков не идентифицированы на местности в связи с отсутствием адреса либо ориентира привязки к местности; - 23 ОКС, в отношении которых осуществлено уточнение местоположения на земельных участках; - 25 ОКС не идентифицированы на местности в связи с отсутствием адреса либо ориентира привязки к местности; - 2 ОКС отсутствуют, 47:18:0617001:101 на земельном участке с адресом: Ленинградская область, р-н. Бокситогорский, д. Рудная Горка, д. 7 и 47:18:0617001:103 на земельном участке с адресом: Ленинградская область, р-н. Бокситогорский, д. Рудная Горка, д. 32; - 1 ОКС с КН 47:18:0000000:5351 расположен по адресу: Ленинградская область, Бокситогорский муниципальный район, Пикалевское городское поселение, г.Пикалево, Гаражный кооператив №3, ул.Подлипская, гараж 115. Необходимо исключить его из состава кадастрового квартала 47:18:0617001.

3. Согласно Сведениям ЕГРН территория кадастрового квартала 47:18:0617001 расположена в Территориальной зоне "Зона застройки индивидуальными жилыми домами" (ЖЗ). В данной территориальной зоне установлены предельные минимальные и максимальные размеры земельных участков с видом разрешенного использования «для ведения личного подсобного хозяйства» от 600 до 5000 кв.м и «для индивидуального жилищного строительства» от 600 кв. м. до 2500 кв. м. В связи с тем, что адреса объектам недвижимости, расположенным на территории кадастрового квартала 47:18:0617001, на момент подготовки настоящего карта-плана территории, не были присвоены в установленном законодательством порядке в соответствии с ФИАС, то адреса объектам указаны как «Описание местоположения объекта недвижимости».

Сведения о пунктах геодезической сети и средствах измерений

1. Сведения о пунктах геодезической сети:

№ п/п	Вид геодезической сети	Название пункта геодезической сети и тип знака	Система координат пункта геодезической сети	Координаты пункта, м		Дата обследования -		
						Сведения о состоянии		
				Х	У	наружного знака пункта	центра пункта	марки центра пункта
1	2	3	4	5	6	7	8	9
1	-	-	-	-	-	-	-	-

2. Сведения об использованных средствах измерений

№ п/п	Наименование и обозначение типа средства измерений - прибора (инструмента, аппаратуры)	Заводской или серийный номер средства измерений	Реквизиты свидетельства о поверке прибора (инструмента, аппаратуры) и (или) срок действия поверки
1	2	3	4
1	Стереофотограмметрический комплекс PHOTOMOD StereoDraw	231	ЦФС PHOTOMOD локальная лицензия

Сведения об уточняемых земельных участках

1. Сведения о характерных точках границы уточняемого земельного участка с кадастровым номером 47:18:0617001:6 :

Система координат МСК-47, зона 3					Зона №3		
Обозначение характерных точек границ	Координаты, м				Метод определения координат	Формулы, примененные для расчета средней квадратической погрешности определения координат характерных точек границ (Mt), с подставленными в такие формулы значениями и итоговые (вычисленные) значения Mt, м	Описание закрепления точки
	содержатся в Едином государственном реестре недвижимости		определены в результате выполнения комплексных кадастровых работ				
	X	Y	X	Y			
1	2	3	4	5	6	7	8
						-	
н1У	-	-	362685.97	3250652.20	Фотограмметрический метод	Mt = 0.20	-
н2У	-	-	362689.25	3250665.28	Фотограмметрический метод	Mt = 0.20	-
н3У	-	-	362686.47	3250672.54	Фотограмметрический метод	Mt = 0.20	-
н4У	-	-	362675.29	3250675.54	Фотограмметрический метод	Mt = 0.20	-
н5У	-	-	362671.33	3250655.14	Фотограмметрический метод	Mt = 0.20	-
н1У	-	-	362685.97	3250652.20	Фотограмметрический метод	Mt = 0.20	-

2. Сведения о частях границ уточняемого земельного участка с кадастровым номером 47:18:0617001:6 :

Обозначение части границ		Горизонтальное проложение (S), м	Описание прохождения части границ	Сведения о согласовании местоположения границ (согласовано/спорное)
от т.	до т.			
1	2	3	4	5
н1У	н2У	13.48	-	-
н2У	н3У	7.77	-	-
н3У	н4У	11.58	-	-
н4У	н5У	20.78	-	-
н5У	н1У	14.93	-	-

3. Сведения о характеристиках уточняемого земельного участка с кадастровым номером 47:18:0617001:6 :

№ п/п	Наименование характеристики земельного участка	Значение характеристики
1	2	3
1.	Адрес земельного участка	-
1.1.	Сведения о местоположении земельного участка (при отсутствии адреса) в структурированном в соответствии с федеральной информационной адресной системой виде	Российская Федерация, Ленинградская область, район Бокситогорский, деревня Рудная Горка, дом 8
1.2.	Дополнительные сведения о местоположении земельного участка	-
2.	Площадь земельного участка ± величина погрешности определения (вычисления) площади (P ± ΔP), м ²	300 ± 6

3. Сведения о характеристиках уточняемого земельного участка с кадастровым номером 47:18:0617001:6 :

№ п/п	Наименование характеристики земельного участка	Значение характеристики
1	2	3
3.	Формула, примененная для вычисления предельной погрешности определения площади земельного участка, с подставленными значениями и итоговые (вычисленные) значения (ΔP), м2	$\Delta P = 3.5 * M_t * \sqrt{P} = 3.5 * 0.10 * \sqrt{300} = 6$
4.	Площадь земельного участка согласно сведениям Единого государственного реестра недвижимости (Ркад), м2	300
5.	Оценка расхождения Р и Ркад (Р - Ркад), м2	-
6.	Предельные минимальный и максимальный размеры земельного участка (Рмин и Рмакс), м2	600 2500
7.	Вид (виды) разрешенного использования	Под жилую застройку - индивидуальную
7.1.	Дополнительные сведения об использовании земельного участка	-
8.	Кадастровый или иной государственный учетный номер (инвентарный) здания, сооружения, объекта незавершенного строительства, расположенного на земельном участке	47:18:0617001:81
9.	Сведения о земельных участках (землях общего пользования, территории общего пользования), посредством которых обеспечивается доступ	Земли общего пользования
10.	Иные сведения	-

4. Пояснения к сведениям об уточняемом земельном участке с кадастровым номером 47:18:0617001:6 :

1.	-
----	---

Сведения об уточняемых земельных участках

1. Сведения о характерных точках границы уточняемого земельного участка с кадастровым номером 47:18:0617001:29 :

Система координат МСК-47, зона 3

Зона №3

Обозначение характерных точек границ	Координаты, м				Метод определения координат	Формулы, примененные для расчета средней квадратической погрешности определения координат характерных точек границ (Mt), с подставленными в такие формулы значениями и итоговые (вычисленные) значения Mt, м	Описание закрепления точки
	содержатся в Едином государственном реестре недвижимости		определены в результате выполнения комплексных кадастровых работ				
	X	Y	X	Y			
1	2	3	4	5	6	7	8
						-	
н6У	-	-	362860.81	3250708.41	Фотограмметрический метод	$Mt = 0.20$	-
н7У	-	-	362846.74	3250742.38	Фотограмметрический метод	$Mt = 0.20$	-
н8У	-	-	362843.43	3250741.74	Фотограмметрический метод	$Mt = 0.20$	-
н9У	-	-	362838.60	3250727.90	Фотограмметрический метод	$Mt = 0.20$	-
н10У	-	-	362831.46	3250707.47	Фотограмметрический метод	$Mt = 0.20$	-
н6У	-	-	362860.81	3250708.41	Фотограмметрический метод	$Mt = 0.20$	-

2. Сведения о частях границ уточняемого земельного участка с кадастровым номером 47:18:0617001:29 :

Обозначение части границ		Горизонтальное проложение (S), м	Описание прохождения части границ	Сведения о согласовании местоположения границ (согласовано/спорное)
от т.	до т.			
1	2	3	4	5
н6У	н7У	36.77	-	-
н7У	н8У	3.37	-	-
н8У	н9У	14.66	-	-
н9У	н10У	21.64	-	-
н10У	н6У	29.37	-	-

3. Сведения о характеристиках уточняемого земельного участка с кадастровым номером 47:18:0617001:29 :

№ п/п	Наименование характеристики земельного участка	Значение характеристики
1	2	3
1.	Адрес земельного участка	-
1.1.	Сведения о местоположении земельного участка (при отсутствии адреса) в структурированном в соответствии с федеральной информационной адресной системой виде	Российская Федерация, Ленинградская область, район Бокситогорский, деревня Рудная Горка
1.2.	Дополнительные сведения о местоположении земельного участка	-
2.	Площадь земельного участка ± величина погрешности определения (вычисления) площади ($P \pm \Delta P$), м ²	558 ± 8

3. Сведения о характеристиках уточняемого земельного участка с кадастровым номером 47:18:0617001:29 :

№ п/п	Наименование характеристики земельного участка	Значение характеристики
1	2	3
3.	Формула, примененная для вычисления предельной погрешности определения площади земельного участка, с подставленными значениями и итоговые (вычисленные) значения (ΔP), м2	$\Delta P = 3.5 * M_t * \sqrt{P} = 3.5 * 0.10 * \sqrt{558} = 8$
4.	Площадь земельного участка согласно сведениям Единого государственного реестра недвижимости (Ркад), м2	1400
5.	Оценка расхождения Р и Ркад (Р - Ркад), м2	842
6.	Предельные минимальный и максимальный размеры земельного участка (Рмин и Рмакс), м2	600 5000
7.	Вид (виды) разрешенного использования	Для ведения личного подсобного хозяйства
7.1.	Дополнительные сведения об использовании земельного участка	-
8.	Кадастровый или иной государственный учетный номер (инвентарный) здания, сооружения, объекта незавершенного строительства, расположенного на земельном участке	47:18:0617001:109
9.	Сведения о земельных участках (землях общего пользования, территории общего пользования), посредством которых обеспечивается доступ	Земли общего пользования
10.	Иные сведения	-

4. Пояснения к сведениям об уточняемом земельном участке с кадастровым номером 47:18:0617001:29 :

1.	-

Сведения об уточняемых земельных участках

1. Сведения о характерных точках границы уточняемого земельного участка с кадастровым номером 47:18:0617001:43 :

Система координат МСК-47, зона 3

Зона №3

Обозначение характерных точек границ	Координаты, м				Метод определения координат	Формулы, примененные для расчета средней квадратической погрешности определения координат характерных точек границ (Mt), с подставленными в такие формулы значениями и итоговые (вычисленные) значения Mt, м	Описание закрепления точки
	содержатся в Едином государственном реестре недвижимости		определены в результате выполнения комплексных кадастровых работ				
	X	Y	X	Y			
1	2	3	4	5	6	7	8
						-	
н11У	-	-	362671.43	3250513.05	Фотограмметрический метод	Mt = 0.20	-
н12У	-	-	362673.82	3250534.58	Фотограмметрический метод	Mt = 0.20	-
н13У	-	-	362745.17	3250535.62	Фотограмметрический метод	Mt = 0.20	-
н14У	-	-	362745.06	3250525.51	Фотограмметрический метод	Mt = 0.20	-
н15У	-	-	362707.86	3250523.86	Фотограмметрический метод	Mt = 0.20	-
н16У	-	-	362708.38	3250512.00	Фотограмметрический метод	Mt = 0.20	-
н17У	-	-	362698.73	3250511.52	Фотограмметрический метод	Mt = 0.20	-
н11У	-	-	362671.43	3250513.05	Фотограмметрический метод	Mt = 0.20	-

2. Сведения о частях границ уточняемого земельного участка с кадастровым номером 47:18:0617001:43 :

Обозначение части границ		Горизонтальное проложение (S), м	Описание прохождения части границ	Сведения о согласовании местоположения границ (согласовано/спорное)
от т.	до т.			
1	2	3	4	5
н11У	н12У	21.66	-	-
н12У	н13У	71.36	-	-
н13У	н14У	10.11	-	-
н14У	н15У	37.24	-	-
н15У	н16У	11.87	-	-
н16У	н17У	9.66	-	-
н17У	н11У	27.34	-	-

3. Сведения о характеристиках уточняемого земельного участка с кадастровым номером 47:18:0617001:43 :

№ п/п	Наименование характеристики земельного участка	Значение характеристики
1	2	3
1.	Адрес земельного участка	-
1.1.	Сведения о местоположении земельного участка (при отсутствии адреса) в структурированном в соответствии с федеральной информационной адресной системой виде	Российская Федерация, Ленинградская область, район Бокситогорский, деревня Рудная Горка, дом 16

3. Сведения о характеристиках уточняемого земельного участка с кадастровым номером 47:18:0617001:43 :		
№ п/п	Наименование характеристики земельного участка	Значение характеристики
1	2	3
1.2.	Дополнительные сведения о местоположении земельного участка	-
2.	Площадь земельного участка \pm величина погрешности определения (вычисления) площади ($P \pm \Delta P$), м ²	1200 \pm 12
3.	Формула, примененная для вычисления предельной погрешности определения площади земельного участка, с подставленными значениями и итоговые (вычисленные) значения (ΔP), м ²	$\Delta P = 3.5 * M_t * \sqrt{P} = 3.5 * 0.10 * \sqrt{1200} = 12$
4.	Площадь земельного участка согласно сведениям Единого государственного реестра недвижимости ($P_{\text{кад}}$), м ²	1200
5.	Оценка расхождения P и $P_{\text{кад}}$ ($P - P_{\text{кад}}$), м ²	-
6.	Предельные минимальный и максимальный размеры земельного участка ($P_{\text{мин}}$ и $P_{\text{макс}}$), м ²	600 5000
7.	Вид (виды) разрешенного использования	Для ведения личного подсобного хозяйства
7.1.	Дополнительные сведения об использовании земельного участка	-
8.	Кадастровый или иной государственный учетный номер (инвентарный) здания, сооружения, объекта незавершенного строительства, расположенного на земельном участке	47:18:0617001:73
9.	Сведения о земельных участках (землях общего пользования, территории общего пользования), посредством которых обеспечивается доступ	Земли общего пользования
10.	Иные сведения	-
4. Пояснения к сведениям об уточняемом земельном участке с кадастровым номером 47:18:0617001:43 :		
1.	-	

Сведения об уточняемых земельных участках

1. Сведения о характерных точках границы уточняемого земельного участка с кадастровым номером 47:18:0617001:44 :

Система координат МСК-47, зона 3					Зона №3		
Обозначение характерных точек границ	Координаты, м				Метод определения координат	Формулы, примененные для расчета средней квадратической погрешности определения координат характерных точек границ (Mt), с подставленными в такие формулы значениями и итоговые (вычисленные) значения Mt, м	Описание закрепления точки
	содержатся в Едином государственном реестре недвижимости		определены в результате выполнения комплексных кадастровых работ				
	X	Y	X	Y			
1	2	3	4	5	6	7	8
						-	
н18У	-	-	362674.90	3250541.45	Фотограмметрический метод	$Mt = 0.20$	-
н19У	-	-	362689.11	3250540.96	Фотограмметрический метод	$Mt = 0.20$	-
н20У	-	-	362689.99	3250554.99	Фотограмметрический метод	$Mt = 0.20$	-
н21У	-	-	362676.03	3250555.75	Фотограмметрический метод	$Mt = 0.20$	-
н18У	-	-	362674.90	3250541.45	Фотограмметрический метод	$Mt = 0.20$	-

2. Сведения о частях границ уточняемого земельного участка с кадастровым номером 47:18:0617001:44 :

Обозначение части границ		Горизонтальное проложение (S), м	Описание прохождения части границ	Сведения о согласовании местоположения границ (согласовано/спорное)
от т.	до т.			
1	2	3	4	5
н18У	н19У	14.22	-	-
н19У	н20У	14.06	-	-
н20У	н21У	13.98	-	-
н21У	н18У	14.34	-	-

3. Сведения о характеристиках уточняемого земельного участка с кадастровым номером 47:18:0617001:44 :

№ п/п	Наименование характеристики земельного участка	Значение характеристики
1	2	3
1.	Адрес земельного участка	-
1.1.	Сведения о местоположении земельного участка (при отсутствии адреса) в структурированном в соответствии с федеральной информационной адресной системой виде	Российская Федерация, Ленинградская область, район Бокситогорский, деревня Рудная Горка, дом 18
1.2.	Дополнительные сведения о местоположении земельного участка	-
2.	Площадь земельного участка \pm величина погрешности определения (вычисления) площади ($P \pm \Delta P$), м ²	200 ± 5
3.	Формула, примененная для вычисления предельной погрешности определения площади земельного участка, с подставленными значениями и итоговые (вычисленные) значения (ΔP), м ²	$\Delta P = 3.5 * Mt * \sqrt{P} = 3.5 * 0.10 * \sqrt{200} = 5$

3. Сведения о характеристиках уточняемого земельного участка с кадастровым номером 47:18:0617001:44 :

№ п/п	Наименование характеристики земельного участка	Значение характеристики
1	2	3
4.	Площадь земельного участка согласно сведениям Единого государственного реестра недвижимости (Ркад), м2	200
5.	Оценка расхождения Р и Ркад (Р - Ркад), м2	-
6.	Предельные минимальный и максимальный размеры земельного участка (Рмин и Рмакс), м2	600 5000
7.	Вид (виды) разрешенного использования	Для ведения личного подсобного хозяйства
7.1.	Дополнительные сведения об использовании земельного участка	-
8.	Кадастровый или иной государственный учетный номер (инвентарный) здания, сооружения, объекта незавершенного строительства, расположенного на земельном участке	47:18:0617001:74
9.	Сведения о земельных участках (землях общего пользования, территории общего пользования), посредством которых обеспечивается доступ	Земли общего пользования
10.	Иные сведения	-

4. Пояснения к сведениям об уточняемом земельном участке с кадастровым номером 47:18:0617001:44 :

1.	-
----	---

Сведения об уточняемых земельных участках

1. Сведения о характерных точках границы уточняемого земельного участка с кадастровым номером 47:18:0617001:52 :

Система координат МСК-47, зона 3

Зона №3

Обозначение характерных точек границ	Координаты, м				Метод определения координат	Формулы, примененные для расчета средней квадратической погрешности определения координат характерных точек границ (Mt), с подставленными в такие формулы значениями и итоговые (вычисленные) значения Mt, м	Описание закрепления точки
	содержатся в Едином государственном реестре недвижимости		определены в результате выполнения комплексных кадастровых работ				
	X	Y	X	Y			
1	2	3	4	5	6	7	8
						-	
н22У	-	-	362723.47	3250685.09	Фотограмметрический метод	$Mt = 0.20$	-
н23У	-	-	362724.17	3250718.54	Фотограмметрический метод	$Mt = 0.20$	-
н24У	-	-	362724.41	3250729.82	Фотограмметрический метод	$Mt = 0.20$	-
н25У	-	-	362696.56	3250732.73	Фотограмметрический метод	$Mt = 0.20$	-
н26У	-	-	362684.27	3250687.52	Фотограмметрический метод	$Mt = 0.20$	-
н27У	-	-	362702.74	3250682.57	Фотограмметрический метод	$Mt = 0.20$	-
н22У	-	-	362723.47	3250685.09	Фотограмметрический метод	$Mt = 0.20$	-

2. Сведения о частях границ уточняемого земельного участка с кадастровым номером 47:18:0617001:52 :

Обозначение части границ		Горизонтальное проложение (S), м	Описание прохождения части границ	Сведения о согласовании местоположения границ (согласовано/спорное)
от т.	до т.			
1	2	3	4	5
н22У	н23У	33.46	-	-
н23У	н24У	11.28	-	-
н24У	н25У	28.00	-	-
н25У	н26У	46.85	-	-
н26У	н27У	19.12	-	-
н27У	н22У	20.88	-	-

3. Сведения о характеристиках уточняемого земельного участка с кадастровым номером 47:18:0617001:52 :

№ п/п	Наименование характеристики земельного участка	Значение характеристики
1	2	3
1.	Адрес земельного участка	-
1.1.	Сведения о местоположении земельного участка (при отсутствии адреса) в структурированном в соответствии с федеральной информационной адресной системой виде	Российская Федерация, Ленинградская область, район Бокситогорский, деревня Рудная Горка, дом 15
1.2.	Дополнительные сведения о местоположении земельного участка	-

3. Сведения о характеристиках уточняемого земельного участка с кадастровым номером 47:18:0617001:52 :

№ п/п	Наименование характеристики земельного участка	Значение характеристики
1	2	3
2.	Площадь земельного участка \pm величина погрешности определения (вычисления) площади ($P \pm \Delta P$), м ²	1600 \pm 14
3.	Формула, примененная для вычисления предельной погрешности определения площади земельного участка, с подставленными значениями и итоговые (вычисленные) значения (ΔP), м ²	$\Delta P = 3.5 * M_t * \sqrt{P} = 3.5 * 0.10 * \sqrt{1600} = 14$
4.	Площадь земельного участка согласно сведениям Единого государственного реестра недвижимости ($P_{\text{кад}}$), м ²	1600
5.	Оценка расхождения P и $P_{\text{кад}}$ ($P - P_{\text{кад}}$), м ²	-
6.	Предельные минимальный и максимальный размеры земельного участка ($P_{\text{мин}}$ и $P_{\text{макс}}$), м ²	600 5000
7.	Вид (виды) разрешенного использования	Для ведения личного подсобного хозяйства
7.1.	Дополнительные сведения об использовании земельного участка	-
8.	Кадастровый или иной государственный учетный номер (инвентарный) здания, сооружения, объекта незавершенного строительства, расположенного на земельном участке	47:18:0617001:106
9.	Сведения о земельных участках (землях общего пользования, территории общего пользования), посредством которых обеспечивается доступ	Земли общего пользования
10.	Иные сведения	-

4. Пояснения к сведениям об уточняемом земельном участке с кадастровым номером 47:18:0617001:52 :

1.	-
----	---

Сведения об уточняемых земельных участках

1. Сведения о характерных точках границы уточняемого земельного участка с кадастровым номером 47:18:0617001:58 :

Система координат МСК-47, зона 3

Зона №3

Обозначение характерных точек границ	Координаты, м				Метод определения координат	Формулы, примененные для расчета средней квадратической погрешности определения координат характерных точек границ (Mt), с подставленными в такие формулы значениями и итоговые (вычисленные) значения Mt, м	Описание закрепления точки
	содержатся в Едином государственном реестре недвижимости		определены в результате выполнения комплексных кадастровых работ				
	X	Y	X	Y			
1	2	3	4	5	6	7	8
						-	
н28У	-	-	362753.48	3250683.94	Фотограмметрический метод	$Mt = 0.20$	-
н29У	-	-	362737.55	3250681.76	Фотограмметрический метод	$Mt = 0.20$	-
н30У	-	-	362725.70	3250678.94	Фотограмметрический метод	$Mt = 0.20$	-
н31У	-	-	362731.50	3250657.89	Фотограмметрический метод	$Mt = 0.20$	-
н32У	-	-	362757.46	3250662.82	Фотограмметрический метод	$Mt = 0.20$	-
н28У	-	-	362753.48	3250683.94	Фотограмметрический метод	$Mt = 0.20$	-

2. Сведения о частях границ уточняемого земельного участка с кадастровым номером 47:18:0617001:58 :

Обозначение части границ		Горизонтальное проложение (S), м	Описание прохождения части границ	Сведения о согласовании местоположения границ (согласовано/спорное)
от т.	до т.			
1	2	3	4	5
н28У	н29У	16.08	-	-
н29У	н30У	12.18	-	-
н30У	н31У	21.83	-	-
н31У	н32У	26.42	-	-
н32У	н28У	21.49	-	-

3. Сведения о характеристиках уточняемого земельного участка с кадастровым номером 47:18:0617001:58 :

№ п/п	Наименование характеристики земельного участка	Значение характеристики
1	2	3
1.	Адрес земельного участка	-
1.1.	Сведения о местоположении земельного участка (при отсутствии адреса) в структурированном в соответствии с федеральной информационной адресной системой виде	Российская Федерация, Ленинградская область, район Бокситогорский, деревня Рудная Горка, дом 20
1.2.	Дополнительные сведения о местоположении земельного участка	-
2.	Площадь земельного участка ± величина погрешности определения (вычисления) площади ($P \pm \Delta P$), м ²	600 ± 9

3. Сведения о характеристиках уточняемого земельного участка с кадастровым номером 47:18:0617001:58 :

№ п/п	Наименование характеристики земельного участка	Значение характеристики
1	2	3
3.	Формула, примененная для вычисления предельной погрешности определения площади земельного участка, с подставленными значениями и итоговые (вычисленные) значения (ΔP), м2	$\Delta P = 3.5 * M_t * \sqrt{P} = 3.5 * 0.10 * \sqrt{600} = 9$
4.	Площадь земельного участка согласно сведениям Единого государственного реестра недвижимости (Ркад), м2	600
5.	Оценка расхождения Р и Ркад (Р - Ркад), м2	-
6.	Предельные минимальный и максимальный размеры земельного участка (Рмин и Рмакс), м2	600 5000
7.	Вид (виды) разрешенного использования	Для ведения личного подсобного хозяйства
7.1.	Дополнительные сведения об использовании земельного участка	-
8.	Кадастровый или иной государственный учетный номер (инвентарный) здания, сооружения, объекта незавершенного строительства, расположенного на земельном участке	-
9.	Сведения о земельных участках (землях общего пользования, территории общего пользования), посредством которых обеспечивается доступ	Земли общего пользования
10.	Иные сведения	-

4. Пояснения к сведениям об уточняемом земельном участке с кадастровым номером 47:18:0617001:58 :

1.	-

Сведения об уточняемых земельных участках

1. Сведения о характерных точках границы уточняемого земельного участка с кадастровым номером 47:18:0617001:64 :

Система координат МСК-47, зона 3

Зона №3

Обозначение характерных точек границ	Координаты, м				Метод определения координат	Формулы, примененные для расчета средней квадратической погрешности определения координат характерных точек границ (Mt), с подставленными в такие формулы значениями и итоговые (вычисленные) значения Mt, м	Описание закрепления точки
	содержатся в Едином государственном реестре недвижимости		определены в результате выполнения комплексных кадастровых работ				
	X	Y	X	Y			
1	2	3	4	5	6	7	8
						-	
н33У	-	-	362885.37	3250713.80	Фотограмметрический метод	$Mt = 0.20$	-
н34У	-	-	362881.85	3250730.31	Фотограмметрический метод	$Mt = 0.20$	-
н35У	-	-	362863.60	3250726.10	Фотограмметрический метод	$Mt = 0.20$	-
н36У	-	-	362867.68	3250710.00	Фотограмметрический метод	$Mt = 0.20$	-
н37У	-	-	362885.37	3250713.77	Фотограмметрический метод	$Mt = 0.20$	-
н33У	-	-	362885.37	3250713.80	Фотограмметрический метод	$Mt = 0.20$	-

2. Сведения о частях границ уточняемого земельного участка с кадастровым номером 47:18:0617001:64 :

Обозначение части границ		Горизонтальное проложение (S), м	Описание прохождения части границ	Сведения о согласовании местоположения границ (согласовано/спорное)
от т.	до т.			
1	2	3	4	5
н33У	н34У	16.88	-	-
н34У	н35У	18.73	-	-
н35У	н36У	16.61	-	-
н36У	н37У	18.09	-	-
н37У	н33У	0.03	-	-

3. Сведения о характеристиках уточняемого земельного участка с кадастровым номером 47:18:0617001:64 :

№ п/п	Наименование характеристики земельного участка	Значение характеристики
1	2	3
1.	Адрес земельного участка	-
1.1.	Сведения о местоположении земельного участка (при отсутствии адреса) в структурированном в соответствии с федеральной информационной адресной системой виде	Российская Федерация, Ленинградская область, район Бокситогорский, деревня Рудная Горка
1.2.	Дополнительные сведения о местоположении земельного участка	-
2.	Площадь земельного участка \pm величина погрешности определения (вычисления) площади ($P \pm \Delta P$), м ²	308 ± 6

3. Сведения о характеристиках уточняемого земельного участка с кадастровым номером 47:18:0617001:64 :		
№ п/п	Наименование характеристики земельного участка	Значение характеристики
1	2	3
3.	Формула, примененная для вычисления предельной погрешности определения площади земельного участка, с подставленными значениями и итоговые (вычисленные) значения (ΔP), м2	$\Delta P = 3.5 * M_t * \sqrt{P} = 3.5 * 0.10 * \sqrt{300} = 6$
4.	Площадь земельного участка согласно сведениям Единого государственного реестра недвижимости (Ркад), м2	300
5.	Оценка расхождения Р и Ркад (Р - Ркад), м2	8
6.	Предельные минимальный и максимальный размеры земельного участка (Рмин и Рмакс), м2	600 5000
7.	Вид (виды) разрешенного использования	Для ведения личного подсобного хозяйства
7.1.	Дополнительные сведения об использовании земельного участка	-
8.	Кадастровый или иной государственный учетный номер (инвентарный) здания, сооружения, объекта незавершенного строительства, расположенного на земельном участке	47:18:0617001:85
9.	Сведения о земельных участках (землях общего пользования, территории общего пользования), посредством которых обеспечивается доступ	Земли общего пользования
10.	Иные сведения	-
4. Пояснения к сведениям об уточняемом земельном участке с кадастровым номером 47:18:0617001:64 :		
1.	-	

Сведения об уточняемых земельных участках

1. Сведения о характерных точках границы уточняемого земельного участка с кадастровым номером 47:18:0617001:68 :

Система координат МСК-47, зона 3

Зона №3

Обозначение характерных точек границ	Координаты, м				Метод определения координат	Формулы, примененные для расчета средней квадратической погрешности определения координат характерных точек границ (Mt), с подставленными в такие формулы значениями и итоговые (вычисленные) значения Mt, м	Описание закрепления точки
	содержатся в Едином государственном реестре недвижимости		определены в результате выполнения комплексных кадастровых работ				
	X	Y	X	Y			
1	2	3	4	5	6	7	8
						-	
н38У	-	-	362743.32	3250688.92	Фотограмметрический метод	$Mt = 0.20$	-
н39У	-	-	362743.00	3250718.13	Фотограмметрический метод	$Mt = 0.20$	-
н23У	-	-	362724.17	3250718.54	Фотограмметрический метод	$Mt = 0.20$	-
н22У	-	-	362723.47	3250685.09	Фотограмметрический метод	$Mt = 0.20$	-
н40У	-	-	362736.68	3250688.20	Фотограмметрический метод	$Mt = 0.20$	-
н38У	-	-	362743.32	3250688.92	Фотограмметрический метод	$Mt = 0.20$	-

2. Сведения о частях границ уточняемого земельного участка с кадастровым номером 47:18:0617001:68 :

Обозначение части границ		Горизонтальное проложение (S), м	Описание прохождения части границ	Сведения о согласовании местоположения границ (согласовано/спорное)
от т.	до т.			
1	2	3	4	5
н38У	н39У	29.21	-	-
н39У	н23У	18.83	-	-
н23У	н22У	33.46	-	-
н22У	н40У	13.57	-	-
н40У	н38У	6.68	-	-

3. Сведения о характеристиках уточняемого земельного участка с кадастровым номером 47:18:0617001:68 :

№ п/п	Наименование характеристики земельного участка	Значение характеристики
1	2	3
1.	Адрес земельного участка	-
1.1.	Сведения о местоположении земельного участка (при отсутствии адреса) в структурированном в соответствии с федеральной информационной адресной системой виде	Российская Федерация, Ленинградская область, район Бокситогорский, деревня Рудная Горка, дом 17
1.2.	Дополнительные сведения о местоположении земельного участка	-
2.	Площадь земельного участка \pm величина погрешности определения (вычисления) площади ($P \pm \Delta P$), м ²	600 ± 9

3. Сведения о характеристиках уточняемого земельного участка с кадастровым номером 47:18:0617001:68 :

№ п/п	Наименование характеристики земельного участка	Значение характеристики
1	2	3
3.	Формула, примененная для вычисления предельной погрешности определения площади земельного участка, с подставленными значениями и итоговые (вычисленные) значения (ΔP), м2	$\Delta P = 3.5 * M_t * \sqrt{P} = 3.5 * 0.10 * \sqrt{600} = 9$
4.	Площадь земельного участка согласно сведениям Единого государственного реестра недвижимости (Ркад), м2	600
5.	Оценка расхождения Р и Ркад (Р - Ркад), м2	-
6.	Предельные минимальный и максимальный размеры земельного участка (Рмин и Рмакс), м2	600 5000
7.	Вид (виды) разрешенного использования	Для ведения личного подсобного хозяйства
7.1.	Дополнительные сведения об использовании земельного участка	-
8.	Кадастровый или иной государственный учетный номер (инвентарный) здания, сооружения, объекта незавершенного строительства, расположенного на земельном участке	47:18:0617001:105
9.	Сведения о земельных участках (землях общего пользования, территории общего пользования), посредством которых обеспечивается доступ	Земли общего пользования
10.	Иные сведения	-

4. Пояснения к сведениям об уточняемом земельном участке с кадастровым номером 47:18:0617001:68 :

1.	-

Сведения об уточняемых земельных участках

1. Сведения о характерных точках границы уточняемого земельного участка с кадастровым номером 47:18:0617001:69 :

Система координат МСК-47, зона 3

Зона №3

Обозначение характерных точек границ	Координаты, м				Метод определения координат	Формулы, примененные для расчета средней квадратической погрешности определения координат характерных точек границ (Mt), с подставленными в такие формулы значениями и итоговые (вычисленные) значения Mt, м	Описание закрепления точки
	содержатся в Едином государственном реестре недвижимости		определены в результате выполнения комплексных кадастровых работ				
	X	Y	X	Y			
1	2	3	4	5	6	7	8
						-	
н41У	-	-	362986.27	3250757.23	Фотограмметрический метод	Mt = 0.20	-
н42У	-	-	362973.58	3250781.73	Фотограмметрический метод	Mt = 0.20	-
н43У	-	-	362928.94	3250757.46	Фотограмметрический метод	Mt = 0.20	-
н44У	-	-	362941.12	3250730.05	Фотограмметрический метод	Mt = 0.20	-
н45У	-	-	362944.12	3250731.22	Фотограмметрический метод	Mt = 0.20	-
н46У	-	-	362984.45	3250756.10	Фотограмметрический метод	Mt = 0.20	-
н41У	-	-	362986.27	3250757.23	Фотограмметрический метод	Mt = 0.20	-

2. Сведения о частях границ уточняемого земельного участка с кадастровым номером 47:18:0617001:69 :

Обозначение части границ		Горизонтальное проложение (S), м	Описание прохождения части границ	Сведения о согласовании местоположения границ (согласовано/спорное)
от т.	до т.			
1	2	3	4	5
н41У	н42У	27.59	-	-
н42У	н43У	50.81	-	-
н43У	н44У	29.99	-	-
н44У	н45У	3.22	-	-
н45У	н46У	47.39	-	-
н46У	н41У	2.14	-	-

3. Сведения о характеристиках уточняемого земельного участка с кадастровым номером 47:18:0617001:69 :

№ п/п	Наименование характеристики земельного участка	Значение характеристики
1	2	3
1.	Адрес земельного участка	-
1.1.	Сведения о местоположении земельного участка (при отсутствии адреса) в структурированном в соответствии с федеральной информационной адресной системой виде	Российская Федерация, Ленинградская область, район Бокситогорский, деревня Рудная Горка, дом 31
1.2.	Дополнительные сведения о местоположении земельного участка	-

3. Сведения о характеристиках уточняемого земельного участка с кадастровым номером 47:18:0617001:69 :

№ п/п	Наименование характеристики земельного участка	Значение характеристики
1	2	3
2.	Площадь земельного участка \pm величина погрешности определения (вычисления) площади ($P \pm \Delta P$), м ²	1500 \pm 14
3.	Формула, примененная для вычисления предельной погрешности определения площади земельного участка, с подставленными значениями и итоговые (вычисленные) значения (ΔP), м ²	$\Delta P = 3.5 * M_t * \sqrt{P} = 3.5 * 0.10 * \sqrt{1500} = 14$
4.	Площадь земельного участка согласно сведениям Единого государственного реестра недвижимости ($R_{\text{кад}}$), м ²	1500
5.	Оценка расхождения P и $R_{\text{кад}}$ ($P - R_{\text{кад}}$), м ²	-
6.	Предельные минимальный и максимальный размеры земельного участка ($R_{\text{мин}}$ и $R_{\text{макс}}$), м ²	600 5000
7.	Вид (виды) разрешенного использования	Для ведения личного подсобного хозяйства
7.1.	Дополнительные сведения об использовании земельного участка	-
8.	Кадастровый или иной государственный учетный номер (инвентарный) здания, сооружения, объекта незавершенного строительства, расположенного на земельном участке	-
9.	Сведения о земельных участках (землях общего пользования, территории общего пользования), посредством которых обеспечивается доступ	Земли общего пользования
10.	Иные сведения	-

4. Пояснения к сведениям об уточняемом земельном участке с кадастровым номером 47:18:0617001:69 :

1.	-

Сведения об уточняемых земельных участках

1. Сведения о характерных точках границы уточняемого земельного участка с кадастровым номером 47:18:0617001:157 :

Система координат МСК-47, зона 3					Зона №3		
Обозначение характерных точек границ	Координаты, м				Метод определения координат	Формулы, примененные для расчета средней квадратической погрешности определения координат характерных точек границ (Mt), с подставленными в такие формулы значениями и итоговые (вычисленные) значения Mt, м	Описание закрепления точки
	содержатся в Едином государственном реестре недвижимости		определены в результате выполнения комплексных кадастровых работ				
	X	Y	X	Y			
1	2	3	4	5	6	7	8
						-	
н47У	-	-	362656.37	3250658.09	Фотограмметрический метод	Mt = 0.20	-
н48У	-	-	362660.73	3250676.49	Фотограмметрический метод	Mt = 0.20	-
н49У	-	-	362644.92	3250680.01	Фотограмметрический метод	Mt = 0.20	-
н50У	-	-	362641.30	3250661.22	Фотограмметрический метод	Mt = 0.20	-
н47У	-	-	362656.37	3250658.09	Фотограмметрический метод	Mt = 0.20	-

2. Сведения о частях границ уточняемого земельного участка с кадастровым номером 47:18:0617001:157 :

Обозначение части границ		Горизонтальное проложение (S), м	Описание прохождения части границ	Сведения о согласовании местоположения границ (согласовано/спорное)
от т.	до т.			
1	2	3	4	5
н47У	н48У	18.91	-	-
н48У	н49У	16.20	-	-
н49У	н50У	19.14	-	-
н50У	н47У	15.39	-	-

3. Сведения о характеристиках уточняемого земельного участка с кадастровым номером 47:18:0617001:157 :

№ п/п	Наименование характеристики земельного участка	Значение характеристики
1	2	3
1.	Адрес земельного участка	-
1.1.	Сведения о местоположении земельного участка (при отсутствии адреса) в структурированном в соответствии с федеральной информационной адресной системой виде	Российская Федерация, Ленинградская область, район Бокситогорский, деревня Рудная Горка
1.2.	Дополнительные сведения о местоположении земельного участка	-
2.	Площадь земельного участка ± величина погрешности определения (вычисления) площади (P ± ΔP), м2	300 ± 6
3.	Формула, примененная для вычисления предельной погрешности определения площади земельного участка, с подставленными значениями и итоговые (вычисленные) значения (ΔP), м2	$\Delta P = 3.5 * Mt * \sqrt{P} = 3.5 * 0.10 * \sqrt{300} = 6$

3. Сведения о характеристиках уточняемого земельного участка с кадастровым номером 47:18:0617001:157 :

№ п/п	Наименование характеристики земельного участка	Значение характеристики
1	2	3
4.	Площадь земельного участка согласно сведениям Единого государственного реестра недвижимости (Ркад), м2	300
5.	Оценка расхождения Р и Ркад (Р - Ркад), м2	-
6.	Предельные минимальный и максимальный размеры земельного участка (Рмин и Рмакс), м2	600 5000
7.	Вид (виды) разрешенного использования	Земли поселений
7.1.	Дополнительные сведения об использовании земельного участка	-
8.	Кадастровый или иной государственный учетный номер (инвентарный) здания, сооружения, объекта незавершенного строительства, расположенного на земельном участке	47:18:0617001:158
9.	Сведения о земельных участках (землях общего пользования, территории общего пользования), посредством которых обеспечивается доступ	Земли общего пользования
10.	Иные сведения	-

4. Пояснения к сведениям об уточняемом земельном участке с кадастровым номером 47:18:0617001:157 :

1.	-

**Описание местоположения зданий, сооружений,
объектов незавершенного строительства на земельном участке**

1. Сведения о характерных точках контура объекта недвижимости с кадастровым номером : 47:18:0617001:73 :

Система координат МСК-47, зона 3

Зона № 3

Обозначение характерных точек контура	Содержатся в Едином государственном реестре недвижимости			Определены в ходе выполнения комплексных кадастровых работ			Метод определения координат	Формулы, примененные для расчета средней квадратической погрешности определения координат характерных точек (Mt), м, с подставленными в такие формулы значениями и итоговые (вычисленные) значения Mt, м
	Координаты, м		Радиус, м	Координаты, м		Радиус, м		
	X	Y	R	X	Y	R		
1	2	3	4	5	6	7	8	9
								-
н510	-	-	-	362683.35	3250513.58	-	Фотограмметрический метод	Mt = 0.20
н520	-	-	-	362683.86	3250520.31	-	Фотограмметрический метод	Mt = 0.20
н530	-	-	-	362681.85	3250520.42	-	Фотограмметрический метод	Mt = 0.20
н540	-	-	-	362681.92	3250525.21	-	Фотограмметрический метод	Mt = 0.20
н550	-	-	-	362675.30	3250525.32	-	Фотограмметрический метод	Mt = 0.20
н560	-	-	-	362674.56	3250514.02	-	Фотограмметрический метод	Mt = 0.20
н510	-	-	-	362683.35	3250513.58	-	Фотограмметрический метод	Mt = 0.20

2. Сведения о характеристиках объекта недвижимости с кадастровым номером : 47:18:0617001:73 :

№ п/п	Наименование характеристики	Значение характеристики
1	2	3
1.	Вид объекта недвижимости	здание
2.	Ранее присвоенный государственный учетный номер (инвентарный) здания, сооружения, объекта незавершенного строительства	8773
3.	Кадастровый номер земельного участка (земельных участков), в границах которого (которых) расположены здание, сооружение, объект незавершенного строительства	47:18:0617001:43
4.	Уникальный учетный номер кадастрового квартала, в границах которого расположены здание, сооружение, объект незавершенного строительства	47:18:0617001
5.	Адрес здания, сооружения, объекта незавершенного строительства	Российская Федерация, 187646, Ленинградская область, район Бокситогорский, деревня Рудная Горка, дом 16
5.1.	Сведения о местоположении здания, сооружения, объекта незавершенного строительства (при отсутствии адреса) в структурированном в соответствии с федеральной информационной адресной системой виде	-
5.2.	Дополнительные сведения о местоположении	-

2. Сведения о характеристиках объекта недвижимости с кадастровым номером : 47:18:0617001:73 :

№ п/п	Наименование характеристики	Значение характеристики
1	2	3
6.	Иные сведения	-

3. Пояснения к сведениям об объекте недвижимости с кадастровым номером 47:18:0617001:73 :

1.	-
----	---

Описание местоположения зданий, сооружений, объектов незавершенного строительства на земельном участке

1. Сведения о характерных точках контура объекта недвижимости с кадастровым номером : 47:18:0617001:74 :

Система координат МСК-47, зона 3

Зона № 3

Обозначение характерных точек контура	Содержатся в Едином государственном реестре недвижимости			Определены в ходе выполнения комплексных кадастровых работ			Метод определения координат	Формулы, примененные для расчета средней квадратической погрешности определения координат характерных точек (Mt), м, с подставленными в такие формулы значениями и итоговые (вычисленные) значения Mt, м
	Координаты, м		Радиус, м	Координаты, м		Радиус, м		
	X	Y	R	X	Y	R		
1	2	3	4	5	6	7	8	9
								-
н570	-	-	-	362686.64	3250543.36	-	Фотограмметрический метод	Mt = 0.20
н580	-	-	-	362687.08	3250552.36	-	Фотограмметрический метод	Mt = 0.20
н590	-	-	-	362677.12	3250553.06	-	Фотограмметрический метод	Mt = 0.20
н600	-	-	-	362676.68	3250543.73	-	Фотограмметрический метод	Mt = 0.20
н570	-	-	-	362686.64	3250543.36	-	Фотограмметрический метод	Mt = 0.20

2. Сведения о характеристиках объекта недвижимости с кадастровым номером : 47:18:0617001:74 :

№ п/п	Наименование характеристики	Значение характеристики
1	2	3
1.	Вид объекта недвижимости	здание
2.	Ранее присвоенный государственный учетный номер (инвентарный) здания, сооружения, объекта незавершенного строительства	8786
3.	Кадастровый номер земельного участка (земельных участков), в границах которого (которых) расположены здание, сооружение, объект незавершенного строительства	47:18:0617001:44
4.	Уникальный учетный номер кадастрового квартала, в границах которого расположены здание, сооружение, объект незавершенного строительства	47:18:0617001
5.	Адрес здания, сооружения, объекта незавершенного строительства	Российская Федерация, 187646, Ленинградская область, район Бокситогорский, деревня Рудная Горка, дом 18
5.1.	Сведения о местоположении здания, сооружения, объекта незавершенного строительства (при отсутствии адреса) в структурированном в соответствии с федеральной информационной адресной системой виде	-
5.2.	Дополнительные сведения о местоположении	-
6.	Иные сведения	-

3. Пояснения к сведениям об объекте недвижимости с кадастровым номером 47:18:0617001:74 :

1.	-
----	---

**Описание местоположения зданий, сооружений,
объектов незавершенного строительства на земельном участке**

1. Сведения о характерных точках контура объекта недвижимости с кадастровым номером : 47:18:0617001:76 :

Система координат МСК-47, зона 3

Зона № 3

Обозначение характерных точек контура	Содержатся в Едином государственном реестре недвижимости			Определены в ходе выполнения комплексных кадастровых работ			Метод определения координат	Формулы, примененные для расчета средней квадратической погрешности определения координат характерных точек (Mt), м, с подставленными в такие формулы значениями и итоговые (вычисленные) значения Mt, м
	Координаты, м		Радиус, м	Координаты, м		Радиус, м		
	X	Y	R	X	Y	R		
1	2	3	4	5	6	7	8	9
								-
н610	-	-	-	362661.99	3250693.84	-	Фотограмметрический метод	Mt = 0.20
н620	-	-	-	362664.56	3250702.33	-	Фотограмметрический метод	Mt = 0.20
н630	-	-	-	362655.34	3250705.25	-	Фотограмметрический метод	Mt = 0.20
н640	-	-	-	362654.68	3250703.13	-	Фотограмметрический метод	Mt = 0.20
н650	-	-	-	362652.45	3250703.83	-	Фотограмметрический метод	Mt = 0.20
н660	-	-	-	362651.01	3250699.41	-	Фотограмметрический метод	Mt = 0.20
н670	-	-	-	362653.30	3250698.70	-	Фотограмметрический метод	Mt = 0.20
н680	-	-	-	362652.73	3250696.84	-	Фотограмметрический метод	Mt = 0.20
н610	-	-	-	362661.99	3250693.84	-	Фотограмметрический метод	Mt = 0.20

2. Сведения о характеристиках объекта недвижимости с кадастровым номером : 47:18:0617001:76 :

№ п/п	Наименование характеристики	Значение характеристики
1	2	3
1.	Вид объекта недвижимости	здание
2.	Ранее присвоенный государственный учетный номер (инвентарный) здания, сооружения, объекта незавершенного строительства	8793
3.	Кадастровый номер земельного участка (земельных участков), в границах которого (которых) расположены здание, сооружение, объект незавершенного строительства	47:18:0617001:162
4.	Уникальный учетный номер кадастрового квартала, в границах которого расположены здание, сооружение, объект незавершенного строительства	47:18:0617001
5.	Адрес здания, сооружения, объекта незавершенного строительства	Российская Федерация, 187646, Ленинградская область, район Бокситогорский, деревня Рудная Горка, дом 11

2. Сведения о характеристиках объекта недвижимости с кадастровым номером : 47:18:0617001:76 :

№ п/п	Наименование характеристики	Значение характеристики
1	2	3
5.1.	Сведения о местоположении здания, сооружения, объекта незавершенного строительства (при отсутствии адреса) в структурированном в соответствии с федеральной информационной адресной системой виде	-
5.2.	Дополнительные сведения о местоположении	-
6.	Иные сведения	-

3. Пояснения к сведениям об объекте недвижимости с кадастровым номером 47:18:0617001:76 :

1.	-
----	---

**Описание местоположения зданий, сооружений,
объектов незавершенного строительства на земельном участке**

**1. Сведения о характерных точках контура объекта недвижимости
с кадастровым номером : 47:18:0617001:78 :**

Система координат МСК-47, зона 3

Зона № 3

Обозначение характерных точек контура	Содержатся в Едином государственном реестре недвижимости			Определены в ходе выполнения комплексных кадастровых работ			Метод опреде ления коор динат	Формулы, примененные для расчета средней квадратической погрешности определения координат характерных точек (Mt), м, с подставленными в такие формулы значениями и итоговые (вычисленные) значения Mt, м
	Координаты, м		Ради ус, м	Координаты, м		Ради ус, м		
	X	Y	R	X	Y	R		
1	2	3	4	5	6	7	8	9
								-
н690	-	-	-	362841.38	3250773.14	-	Фотограмметри ческий метод	Mt = 0.20
н700	-	-	-	362837.86	3250779.07	-	Фотограмметри ческий метод	Mt = 0.20
н710	-	-	-	362825.13	3250771.68	-	Фотограмметри ческий метод	Mt = 0.20
н720	-	-	-	362828.50	3250765.57	-	Фотограмметри ческий метод	Mt = 0.20
н730	-	-	-	362831.15	3250767.11	-	Фотограмметри ческий метод	Mt = 0.20
н740	-	-	-	362832.50	3250764.74	-	Фотограмметри ческий метод	Mt = 0.20
н750	-	-	-	362837.36	3250767.80	-	Фотограмметри ческий метод	Mt = 0.20
н760	-	-	-	362836.16	3250770.07	-	Фотограмметри ческий метод	Mt = 0.20
н690	-	-	-	362841.38	3250773.14	-	Фотограмметри ческий метод	Mt = 0.20

**2. Сведения о характеристиках объекта недвижимости
с кадастровым номером : 47:18:0617001:78 :**

№ п/п	Наименование характеристики	Значение характеристики
1	2	3
1.	Вид объекта недвижимости	здание
2.	Ранее присвоенный государственный учетный номер (инвентарный) здания, сооружения, объекта незавершенного строительства	8794
3.	Кадастровый номер земельного участка (земельных участков), в границах которого (которых) расположены здание, сооружение, объект незавершенного строительства	47:18:0617001:59
4.	Уникальный учетный номер кадастрового квартала, в границах которого расположены здание, сооружение, объект незавершенного строительства	47:18:0617001
5.	Адрес здания, сооружения, объекта незавершенного строительства	Российская Федерация, 187646, Ленинградская область, район Бокситогорский, деревня Рудная Горка, дом 23

2. Сведения о характеристиках объекта недвижимости с кадастровым номером : 47:18:0617001:78 :

№ п/п	Наименование характеристики	Значение характеристики
1	2	3
5.1.	Сведения о местоположении здания, сооружения, объекта незавершенного строительства (при отсутствии адреса) в структурированном в соответствии с федеральной информационной адресной системой виде	-
5.2.	Дополнительные сведения о местоположении	-
6.	Иные сведения	-

3. Пояснения к сведениям об объекте недвижимости с кадастровым номером 47:18:0617001:78 :

1.	-
----	---

**Описание местоположения зданий, сооружений,
объектов незавершенного строительства на земельном участке**

1. Сведения о характерных точках контура объекта недвижимости с кадастровым номером : 47:18:0617001:80 :

Система координат МСК-47, зона 3

Зона № 3

Обозначение характерных точек контура	Содержатся в Едином государственном реестре недвижимости			Определены в ходе выполнения комплексных кадастровых работ			Метод определения координат	Формулы, примененные для расчета средней квадратической погрешности определения координат характерных точек (Mt), м, с подставленными в такие формулы значениями и итоговые (вычисленные) значения Mt, м
	Координаты, м		Радиус, м	Координаты, м		Радиус, м		
	X	Y	R	X	Y	R		
1	2	3	4	5	6	7	8	9
								-
н770	-	-	-	362656.46	3250545.30	-	Фотограмметрический метод	Mt = 0.20
н780	-	-	-	362659.11	3250558.74	-	Фотограмметрический метод	Mt = 0.20
н790	-	-	-	362650.58	3250560.44	-	Фотограмметрический метод	Mt = 0.20
н800	-	-	-	362648.19	3250546.95	-	Фотограмметрический метод	Mt = 0.20
н770	-	-	-	362656.46	3250545.30	-	Фотограмметрический метод	Mt = 0.20

2. Сведения о характеристиках объекта недвижимости с кадастровым номером : 47:18:0617001:80 :

№ п/п	Наименование характеристики	Значение характеристики
1	2	3
1.	Вид объекта недвижимости	здание
2.	Ранее присвоенный государственный учетный номер (инвентарный) здания, сооружения, объекта незавершенного строительства	8790
3.	Кадастровый номер земельного участка (земельных участков), в границах которого (которых) расположены здание, сооружение, объект незавершенного строительства	-
4.	Уникальный учетный номер кадастрового квартала, в границах которого расположены здание, сооружение, объект незавершенного строительства	47:18:0617001
5.	Адрес здания, сооружения, объекта незавершенного строительства	Российская Федерация, 187646, Ленинградская область, район Бокситогорский, деревня Рудная Горка, дом 14
5.1.	Сведения о местоположении здания, сооружения, объекта незавершенного строительства (при отсутствии адреса) в структурированном в соответствии с федеральной информационной адресной системой виде	-
5.2.	Дополнительные сведения о местоположении	-
6.	Иные сведения	-

3. Пояснения к сведениям об объекте недвижимости с кадастровым номером 47:18:0617001:80 :

1.	-
----	---

**Описание местоположения зданий, сооружений,
объектов незавершенного строительства на земельном участке**

1. Сведения о характерных точках контура объекта недвижимости с кадастровым номером : 47:18:0617001:81 :

Система координат МСК-47, зона 3

Зона № 3

Обозначение характерных точек контура	Содержатся в Едином государственном реестре недвижимости			Определены в ходе выполнения комплексных кадастровых работ			Метод определения координат	Формулы, примененные для расчета средней квадратической погрешности определения координат характерных точек (Mt), м, с подставленными в такие формулы значениями и итоговые (вычисленные) значения Mt, м
	Координаты, м		Радиус, м	Координаты, м		Радиус, м		
	X	Y	R	X	Y	R		
1	2	3	4	5	6	7	8	9
								-
н810	-	-	-	362683.91	3250657.98	-	Фотограмметрический метод	Mt = 0.20
н820	-	-	-	362685.34	3250668.03	-	Фотограмметрический метод	Mt = 0.20
н830	-	-	-	362677.73	3250669.10	-	Фотограмметрический метод	Mt = 0.20
н840	-	-	-	362677.08	3250663.11	-	Фотограмметрический метод	Mt = 0.20
н850	-	-	-	362675.54	3250663.25	-	Фотограмметрический метод	Mt = 0.20
н860	-	-	-	362675.34	3250661.36	-	Фотограмметрический метод	Mt = 0.20
н870	-	-	-	362676.88	3250661.14	-	Фотограмметрический метод	Mt = 0.20
н880	-	-	-	362676.41	3250656.95	-	Фотограмметрический метод	Mt = 0.20
н890	-	-	-	362681.06	3250656.31	-	Фотограмметрический метод	Mt = 0.20
н900	-	-	-	362681.28	3250658.32	-	Фотограмметрический метод	Mt = 0.20
н810	-	-	-	362683.91	3250657.98	-	Фотограмметрический метод	Mt = 0.20

2. Сведения о характеристиках объекта недвижимости с кадастровым номером : 47:18:0617001:81 :

№ п/п	Наименование характеристики	Значение характеристики
1	2	3
1.	Вид объекта недвижимости	здание
2.	Ранее присвоенный государственный учетный номер (инвентарный) здания, сооружения, объекта незавершенного строительства	5, 8769, 47-18-1/1998-399-2
3.	Кадастровый номер земельного участка (земельных участков), в границах которого (которых) расположены здание, сооружение, объект незавершенного строительства	47:18:0617001:6
4.	Уникальный учетный номер кадастрового квартала, в границах которого расположены здание, сооружение, объект незавершенного строительства	47:18:0617001

2. Сведения о характеристиках объекта недвижимости с кадастровым номером : 47:18:0617001:81 :

№ п/п	Наименование характеристики	Значение характеристики
1	2	3
5.	Адрес здания, сооружения, объекта незавершенного строительства	Российская Федерация, 187646, Ленинградская область, район Бокситогорский, деревня Рудная Горка, дом 8
5.1.	Сведения о местоположении здания, сооружения, объекта незавершенного строительства (при отсутствии адреса) в структурированном в соответствии с федеральной информационной адресной системой виде	-
5.2.	Дополнительные сведения о местоположении	-
6.	Иные сведения	-

3. Пояснения к сведениям об объекте недвижимости с кадастровым номером 47:18:0617001:81 :

1.	-
----	---

**Описание местоположения зданий, сооружений,
объектов незавершенного строительства на земельном участке**

1. Сведения о характерных точках контура объекта недвижимости с кадастровым номером : 47:18:0617001:82 :

Система координат МСК-47, зона 3

Зона № 3

Обозначение характерных точек контура	Содержатся в Едином государственном реестре недвижимости			Определены в ходе выполнения комплексных кадастровых работ			Метод определения координат	Формулы, примененные для расчета средней квадратической погрешности определения координат характерных точек (Mt), м, с подставленными в такие формулы значениями и итоговые (вычисленные) значения Mt, м
	Координаты, м		Радиус, м	Координаты, м		Радиус, м		
	X	Y	R	X	Y	R		
1	2	3	4	5	6	7	8	9
								-
н910	-	-	-	362921.83	3250641.28	-	Фотограмметрический метод	Mt = 0.20
н920	-	-	-	362914.11	3250653.13	-	Фотограмметрический метод	Mt = 0.20
н930	-	-	-	362907.52	3250648.96	-	Фотограмметрический метод	Mt = 0.20
н940	-	-	-	362915.35	3250636.85	-	Фотограмметрический метод	Mt = 0.20
н910	-	-	-	362921.83	3250641.28	-	Фотограмметрический метод	Mt = 0.20

2. Сведения о характеристиках объекта недвижимости с кадастровым номером : 47:18:0617001:82 :

№ п/п	Наименование характеристики	Значение характеристики
1	2	3
1.	Вид объекта недвижимости	здание
2.	Ранее присвоенный государственный учетный номер (инвентарный) здания, сооружения, объекта незавершенного строительства	8777
3.	Кадастровый номер земельного участка (земельных участков), в границах которого (которых) расположены здание, сооружение, объект незавершенного строительства	-
4.	Уникальный учетный номер кадастрового квартала, в границах которого расположены здание, сооружение, объект незавершенного строительства	47:18:0617001
5.	Адрес здания, сооружения, объекта незавершенного строительства	Российская Федерация, 187646, Ленинградская область, район Бокситогорский, деревня Рудная Горка, дом 24
5.1.	Сведения о местоположении здания, сооружения, объекта незавершенного строительства (при отсутствии адреса) в структурированном в соответствии с федеральной информационной адресной системой виде	-
5.2.	Дополнительные сведения о местоположении	-
6.	Иные сведения	-

3. Пояснения к сведениям об объекте недвижимости с кадастровым номером 47:18:0617001:82 :

1.	-
----	---

Описание местоположения зданий, сооружений, объектов незавершенного строительства на земельном участке

1. Сведения о характерных точках контура объекта недвижимости с кадастровым номером : 47:18:0617001:85 :

Система координат МСК-47, зона 3

Зона № 3

Обозначение характерных точек контура	Содержатся в Едином государственном реестре недвижимости			Определены в ходе выполнения комплексных кадастровых работ			Метод определения координат	Формулы, примененные для расчета средней квадратической погрешности определения координат характерных точек (Mt), м, с подставленными в такие формулы значениями и итоговые (вычисленные) значения Mt, м
	Координаты, м		Радиус, м	Координаты, м		Радиус, м		
	X	Y	R	X	Y	R		
1	2	3	4	5	6	7	8	9
								-
н950	-	-	-	362883.43	3250716.17	-	Фотограмметрический метод	$Mt = 0.20$
н960	-	-	-	362880.65	3250728.24	-	Фотограмметрический метод	$Mt = 0.20$
н970	-	-	-	362865.18	3250725.11	-	Фотограмметрический метод	$Mt = 0.20$
н980	-	-	-	362867.70	3250712.98	-	Фотограмметрический метод	$Mt = 0.20$
н950	-	-	-	362883.43	3250716.17	-	Фотограмметрический метод	$Mt = 0.20$

2. Сведения о характеристиках объекта недвижимости с кадастровым номером : 47:18:0617001:85 :

№ п/п	Наименование характеристики	Значение характеристики
1	2	3
1.	Вид объекта недвижимости	здание
2.	Ранее присвоенный государственный учетный номер (инвентарный) здания, сооружения, объекта незавершенного строительства	8881, 47-78-07/012/2009-146
3.	Кадастровый номер земельного участка (земельных участков), в границах которого (которых) расположены здание, сооружение, объект незавершенного строительства	47:18:0617001:64
4.	Уникальный учетный номер кадастрового квартала, в границах которого расположены здание, сооружение, объект незавершенного строительства	47:18:0617001
5.	Адрес здания, сооружения, объекта незавершенного строительства	Российская Федерация, 187646, Ленинградская область, район Бокситогорский, деревня Рудная Горка, дом 27
5.1.	Сведения о местоположении здания, сооружения, объекта незавершенного строительства (при отсутствии адреса) в структурированном в соответствии с федеральной информационной адресной системой виде	-
5.2.	Дополнительные сведения о местоположении	-
6.	Иные сведения	-

3. Пояснения к сведениям об объекте недвижимости с кадастровым номером 47:18:0617001:85 :

1.	-
----	---

**Описание местоположения зданий, сооружений,
объектов незавершенного строительства на земельном участке**

**1. Сведения о характерных точках контура объекта недвижимости
с кадастровым номером : 47:18:0617001:87 :**

Система координат МСК-47, зона 3

Зона № 3

Обозначение характерных точек контура	Содержатся в Едином государственном реестре недвижимости			Определены в ходе выполнения комплексных кадастровых работ			Метод опреде ления коор динат	Формулы, примененные для расчета средней квадратической погрешности определения координат характерных точек (Mt), м, с подставленными в такие формулы значениями и итоговые (вычисленные) значения Mt, м
	Координаты, м		Ради ус, м	Координаты, м		Ради ус, м		
	X	Y	R	X	Y	R		
1	2	3	4	5	6	7	8	9
								-
н990	-	-	-	362609.56	3250679.19	-	Фотограмметри ческий метод	$Mt = 0.20$
н1000	-	-	-	362612.30	3250683.72	-	Фотограмметри ческий метод	$Mt = 0.20$
н1010	-	-	-	362610.32	3250684.90	-	Фотограмметри ческий метод	$Mt = 0.20$
н1020	-	-	-	362612.24	3250688.41	-	Фотограмметри ческий метод	$Mt = 0.20$
н1030	-	-	-	362602.54	3250694.01	-	Фотограмметри ческий метод	$Mt = 0.20$
н1040	-	-	-	362597.75	3250686.04	-	Фотограмметри ческий метод	$Mt = 0.20$
н990	-	-	-	362609.56	3250679.19	-	Фотограмметри ческий метод	$Mt = 0.20$

**2. Сведения о характеристиках объекта недвижимости
с кадастровым номером : 47:18:0617001:87 :**

№ п/п	Наименование характеристики	Значение характеристики
1	2	3
1.	Вид объекта недвижимости	здание
2.	Ранее присвоенный государственный учетный номер (инвентарный) здания, сооружения, объекта незавершенного строительства	8782, 47-47-07/006/2012-208
3.	Кадастровый номер земельного участка (земельных участков), в границах которого (которых) расположены здание, сооружение, объект незавершенного строительства	47:18:0617001:36
4.	Уникальный учетный номер кадастрового квартала, в границах которого расположены здание, сооружение, объект незавершенного строительства	47:18:0617001
5.	Адрес здания, сооружения, объекта незавершенного строительства	Российская Федерация, 187646, Ленинградская область, район Бокситогорский, деревня Рудная Горка, дом 4
5.1.	Сведения о местоположении здания, сооружения, объекта незавершенного строительства (при отсутствии адреса) в структурированном в соответствии с федеральной информационной адресной системой виде	-
5.2.	Дополнительные сведения о местоположении	-

2. Сведения о характеристиках объекта недвижимости с кадастровым номером : 47:18:0617001:87 :

№ п/п	Наименование характеристики	Значение характеристики
1	2	3
6.	Иные сведения	-

3. Пояснения к сведениям об объекте недвижимости с кадастровым номером 47:18:0617001:87 :

1.	-
----	---

--	--

**Описание местоположения зданий, сооружений,
объектов незавершенного строительства на земельном участке**

1. Сведения о характерных точках контура объекта недвижимости с кадастровым номером : 47:18:0617001:89 :

Система координат МСК-47, зона 3

Зона № 3

Обозначение характерных точек контура	Содержатся в Едином государственном реестре недвижимости			Определены в ходе выполнения комплексных кадастровых работ			Метод определения координат	Формулы, примененные для расчета средней квадратической погрешности определения координат характерных точек (Mt), м, с подставленными в такие формулы значениями и итоговые (вычисленные) значения Mt, м
	Координаты, м		Радиус, м	Координаты, м		Радиус, м		
	X	Y	R	X	Y	R		
1	2	3	4	5	6	7	8	9
								-
н1050	-	-	-	362815.88	3250741.63	-	Фотограмметрический метод	Mt = 0.20
н1060	-	-	-	362811.80	3250746.84	-	Фотограмметрический метод	Mt = 0.20
н1070	-	-	-	362798.96	3250737.22	-	Фотограмметрический метод	Mt = 0.20
н1080	-	-	-	362804.35	3250729.91	-	Фотограмметрический метод	Mt = 0.20
н1090	-	-	-	362810.70	3250734.76	-	Фотограмметрический метод	Mt = 0.20
н1100	-	-	-	362809.41	3250736.35	-	Фотограмметрический метод	Mt = 0.20
н1050	-	-	-	362815.88	3250741.63	-	Фотограмметрический метод	Mt = 0.20

2. Сведения о характеристиках объекта недвижимости с кадастровым номером : 47:18:0617001:89 :

№ п/п	Наименование характеристики	Значение характеристики
1	2	3
1.	Вид объекта недвижимости	здание
2.	Ранее присвоенный государственный учетный номер (инвентарный) здания, сооружения, объекта незавершенного строительства	8797, 47-47-07/009/2012-034
3.	Кадастровый номер земельного участка (земельных участков), в границах которого (которых) расположены здание, сооружение, объект незавершенного строительства	47:18:0617001:31
4.	Уникальный учетный номер кадастрового квартала, в границах которого расположены здание, сооружение, объект незавершенного строительства	47:18:0617001
5.	Адрес здания, сооружения, объекта незавершенного строительства	Российская Федерация, 187646, Ленинградская область, район Бокситогорский, деревня Рудная Горка, дом 21
5.1.	Сведения о местоположении здания, сооружения, объекта незавершенного строительства (при отсутствии адреса) в структурированном в соответствии с федеральной информационной адресной системой виде	-
5.2.	Дополнительные сведения о местоположении	-

2. Сведения о характеристиках объекта недвижимости с кадастровым номером : 47:18:0617001:89 :

№ п/п	Наименование характеристики	Значение характеристики
1	2	3
6.	Иные сведения	-

3. Пояснения к сведениям об объекте недвижимости с кадастровым номером 47:18:0617001:89 :

1.	-
----	---

--	--

**Описание местоположения зданий, сооружений,
объектов незавершенного строительства на земельном участке**

**1. Сведения о характерных точках контура объекта недвижимости
с кадастровым номером : 47:18:0617001:97 :**

Система координат МСК-47, зона 3

Зона № 3

Обозначение характерных точек контура	Содержатся в Едином государственном реестре недвижимости			Определены в ходе выполнения комплексных кадастровых работ			Метод опреде ления коор динат	Формулы, примененные для расчета средней квадратической погрешности определения координат характерных точек (Mt), м, с подставленными в такие формулы значениями и итоговые (вычисленные) значения Mt, м
	Координаты, м		Ради ус, м	Координаты, м		Ради ус, м		
	X	Y	R	X	Y	R		
1	2	3	4	5	6	7	8	9
								-
н1110	-	-	-	362808.09	3250705.61	-	Фотограмметри ческий метод	Mt = 0.20
н1120	-	-	-	362805.72	3250715.68	-	Фотограмметри ческий метод	Mt = 0.20
н1130	-	-	-	362789.85	3250711.94	-	Фотограмметри ческий метод	Mt = 0.20
н1140	-	-	-	362792.13	3250701.83	-	Фотограмметри ческий метод	Mt = 0.20
н1150	-	-	-	362796.44	3250702.80	-	Фотограмметри ческий метод	Mt = 0.20
н1160	-	-	-	362795.68	3250706.02	-	Фотограмметри ческий метод	Mt = 0.20
н1170	-	-	-	362803.41	3250707.84	-	Фотограмметри ческий метод	Mt = 0.20
н1180	-	-	-	362804.16	3250704.67	-	Фотограмметри ческий метод	Mt = 0.20
н1110	-	-	-	362808.09	3250705.61	-	Фотограмметри ческий метод	Mt = 0.20

**2. Сведения о характеристиках объекта недвижимости
с кадастровым номером : 47:18:0617001:97 :**

№ п/п	Наименование характеристики	Значение характеристики
1	2	3
1.	Вид объекта недвижимости	здание
2.	Ранее присвоенный государственный учетный номер (инвентарный) здания, сооружения, объекта незавершенного строительства	8768
3.	Кадастровый номер земельного участка (земельных участков), в границах которого (которых) расположены здание, сооружение, объект незавершенного строительства	-
4.	Уникальный учетный номер кадастрового квартала, в границах которого расположены здание, сооружение, объект незавершенного строительства	47:18:0617001
5.	Адрес здания, сооружения, объекта незавершенного строительства	Российская Федерация, 187646, Ленинградская область, район Бокситогорский, деревня Рудная Горка, дом 19

2. Сведения о характеристиках объекта недвижимости с кадастровым номером : 47:18:0617001:97 :

№ п/п	Наименование характеристики	Значение характеристики
1	2	3
5.1.	Сведения о местоположении здания, сооружения, объекта незавершенного строительства (при отсутствии адреса) в структурированном в соответствии с федеральной информационной адресной системой виде	-
5.2.	Дополнительные сведения о местоположении	-
6.	Иные сведения	-

3. Пояснения к сведениям об объекте недвижимости с кадастровым номером 47:18:0617001:97 :

1.	-
----	---

**Описание местоположения зданий, сооружений,
объектов незавершенного строительства на земельном участке**

1. Сведения о характерных точках контура объекта недвижимости с кадастровым номером : 47:18:0617001:99 :

Система координат МСК-47, зона 3

Зона № 3

Обозначение характерных точек контура	Содержатся в Едином государственном реестре недвижимости			Определены в ходе выполнения комплексных кадастровых работ			Метод определения координат	Формулы, примененные для расчета средней квадратической погрешности определения координат характерных точек (Mt), м, с подставленными в такие формулы значениями и итоговые (вычисленные) значения Mt, м
	Координаты, м		Радиус, м	Координаты, м		Радиус, м		
	X	Y	R	X	Y	R		
1	2	3	4	5	6	7	8	9
								-
н1190	-	-	-	362990.32	3250370.90	-	Фотограмметрический метод	Mt = 0.20
н1200	-	-	-	362995.69	3250369.39	-	Фотограмметрический метод	Mt = 0.20
н1210	-	-	-	363000.97	3250386.03	-	Фотограмметрический метод	Mt = 0.20
н1220	-	-	-	362998.32	3250386.94	-	Фотограмметрический метод	Mt = 0.20
н1230	-	-	-	362999.27	3250389.57	-	Фотограмметрический метод	Mt = 0.20
н1240	-	-	-	362997.94	3250390.01	-	Фотограмметрический метод	Mt = 0.20
н1250	-	-	-	362997.50	3250388.68	-	Фотограмметрический метод	Mt = 0.20
н1260	-	-	-	362996.11	3250389.16	-	Фотограмметрический метод	Mt = 0.20
н1190	-	-	-	362990.32	3250370.90	-	Фотограмметрический метод	Mt = 0.20

2. Сведения о характеристиках объекта недвижимости с кадастровым номером : 47:18:0617001:99 :

№ п/п	Наименование характеристики	Значение характеристики
1	2	3
1.	Вид объекта недвижимости	здание
2.	Ранее присвоенный государственный учетный номер (инвентарный) здания, сооружения, объекта незавершенного строительства	8771, 47-78-07/008/2008-123
3.	Кадастровый номер земельного участка (земельных участков), в границах которого (которых) расположены здание, сооружение, объект незавершенного строительства	47:18:0617001:23
4.	Уникальный учетный номер кадастрового квартала, в границах которого расположены здание, сооружение, объект незавершенного строительства	47:18:0617001
5.	Адрес здания, сооружения, объекта незавершенного строительства	Российская Федерация, 187646, Ленинградская область, район Бокситогорский, деревня Рудная Горка, дом 28

2. Сведения о характеристиках объекта недвижимости с кадастровым номером : 47:18:0617001:99 :

№ п/п	Наименование характеристики	Значение характеристики
1	2	3
5.1.	Сведения о местоположении здания, сооружения, объекта незавершенного строительства (при отсутствии адреса) в структурированном в соответствии с федеральной информационной адресной системой виде	-
5.2.	Дополнительные сведения о местоположении	-
6.	Иные сведения	-

3. Пояснения к сведениям об объекте недвижимости с кадастровым номером 47:18:0617001:99 :

1.	-
----	---

**Описание местоположения зданий, сооружений,
объектов незавершенного строительства на земельном участке**

1. Сведения о характерных точках контура объекта недвижимости с кадастровым номером : 47:18:0617001:100 :

Система координат МСК-47, зона 3

Зона № 3

Обозначение характерных точек контура	Содержатся в Едином государственном реестре недвижимости			Определены в ходе выполнения комплексных кадастровых работ			Метод определения координат	Формулы, примененные для расчета средней квадратической погрешности определения координат характерных точек (Mt), м, с подставленными в такие формулы значениями и итоговые (вычисленные) значения Mt, м
	Координаты, м		Радиус, м	Координаты, м		Радиус, м		
	X	Y	R	X	Y	R		
1	2	3	4	5	6	7	8	9
								-
н1270	-	-	-	362990.22	3250370.93	-	Фотограмметрический метод	Mt = 0.20
н1280	-	-	-	362995.50	3250387.58	-	Фотограмметрический метод	Mt = 0.20
н1290	-	-	-	362990.55	3250389.15	-	Фотограмметрический метод	Mt = 0.20
н1300	-	-	-	362985.18	3250372.54	-	Фотограмметрический метод	Mt = 0.20
н1270	-	-	-	362990.22	3250370.93	-	Фотограмметрический метод	Mt = 0.20

2. Сведения о характеристиках объекта недвижимости с кадастровым номером : 47:18:0617001:100 :

№ п/п	Наименование характеристики	Значение характеристики
1	2	3
1.	Вид объекта недвижимости	здание
2.	Ранее присвоенный государственный учетный номер (инвентарный) здания, сооружения, объекта незавершенного строительства	8771, 47-47-07/004/2011-215
3.	Кадастровый номер земельного участка (земельных участков), в границах которого (которых) расположены здание, сооружение, объект незавершенного строительства	47:18:0617001:55
4.	Уникальный учетный номер кадастрового квартала, в границах которого расположены здание, сооружение, объект незавершенного строительства	47:18:0617001
5.	Адрес здания, сооружения, объекта незавершенного строительства	Российская Федерация, 187646, Ленинградская область, район Бокситогорский, деревня Рудная Горка, дом 28
5.1.	Сведения о местоположении здания, сооружения, объекта незавершенного строительства (при отсутствии адреса) в структурированном в соответствии с федеральной информационной адресной системой виде	-
5.2.	Дополнительные сведения о местоположении	-
6.	Иные сведения	-

3. Пояснения к сведениям об объекте недвижимости с кадастровым номером 47:18:0617001:100 :

1.	-
----	---

**Описание местоположения зданий, сооружений,
объектов незавершенного строительства на земельном участке**

**1. Сведения о характерных точках контура объекта недвижимости
с кадастровым номером : 47:18:0617001:104 :**

Система координат МСК-47, зона 3

Зона № 3

Обозначение характерных точек контура	Содержатся в Едином государственном реестре недвижимости			Определены в ходе выполнения комплексных кадастровых работ			Метод опреде ления коор динат	Формулы, примененные для расчета средней квадратической погрешности определения координат характерных точек (Mt), м, с подставленными в такие формулы значениями и итоговые (вычисленные) значения Mt, м
	Координаты, м		Ради ус, м	Координаты, м		Ради ус, м		
	X	Y	R	X	Y	R		
1	2	3	4	5	6	7	8	9
								-
н1310	-	-	-	362659.64	3250604.58	-	Фотограмметри ческий метод	Mt = 0.20
н1320	-	-	-	362667.60	3250603.07	-	Фотограмметри ческий метод	Mt = 0.20
н1330	-	-	-	362668.93	3250610.35	-	Фотограмметри ческий метод	Mt = 0.20
н1340	-	-	-	362665.69	3250610.97	-	Фотограмметри ческий метод	Mt = 0.20
н1350	-	-	-	362666.02	3250612.95	-	Фотограмметри ческий метод	Mt = 0.20
н1360	-	-	-	362661.30	3250613.82	-	Фотограмметри ческий метод	Mt = 0.20
н1370	-	-	-	362660.95	3250611.85	-	Фотограмметри ческий метод	Mt = 0.20
н1380	-	-	-	362659.97	3250612.04	-	Фотограмметри ческий метод	Mt = 0.20
н1390	-	-	-	362659.76	3250610.96	-	Фотограмметри ческий метод	Mt = 0.20
н1400	-	-	-	362660.84	3250610.76	-	Фотограмметри ческий метод	Mt = 0.20
н1310	-	-	-	362659.64	3250604.58	-	Фотограмметри ческий метод	Mt = 0.20

**2. Сведения о характеристиках объекта недвижимости
с кадастровым номером : 47:18:0617001:104 :**

№ п/п	Наименование характеристики	Значение характеристики
1	2	3
1.	Вид объекта недвижимости	здание
2.	Ранее присвоенный государственный учетный номер (инвентарный) здания, сооружения, объекта незавершенного строительства	8778
3.	Кадастровый номер земельного участка (земельных участков), в границах которого (которых) расположены здание, сооружение, объект незавершенного строительства	-
4.	Уникальный учетный номер кадастрового квартала, в границах которого расположены здание, сооружение, объект незавершенного строительства	47:18:0617001

2. Сведения о характеристиках объекта недвижимости с кадастровым номером : 47:18:0617001:104 :

№ п/п	Наименование характеристики	Значение характеристики
1	2	3
5.	Адрес здания, сооружения, объекта незавершенного строительства	Российская Федерация, 187646, Ленинградская область, район Бокситогорский, деревня Рудная Горка, дом 10
5.1.	Сведения о местоположении здания, сооружения, объекта незавершенного строительства (при отсутствии адреса) в структурированном в соответствии с федеральной информационной адресной системой виде	-
5.2.	Дополнительные сведения о местоположении	-
6.	Иные сведения	-

3. Пояснения к сведениям об объекте недвижимости с кадастровым номером 47:18:0617001:104 :

1.	-
----	---

--	--

**Описание местоположения зданий, сооружений,
объектов незавершенного строительства на земельном участке**

1. Сведения о характерных точках контура объекта недвижимости с кадастровым номером : 47:18:0617001:105 :

Система координат МСК-47, зона 3

Зона № 3

Обозначение характерных точек контура	Содержатся в Едином государственном реестре недвижимости			Определены в ходе выполнения комплексных кадастровых работ			Метод определения координат	Формулы, примененные для расчета средней квадратической погрешности определения координат характерных точек (Mt), м, с подставленными в такие формулы значениями и итоговые (вычисленные) значения Mt, м
	Координаты, м		Радиус, м	Координаты, м		Радиус, м		
	X	Y	R	X	Y	R		
1	2	3	4	5	6	7	8	9
								-
н1410	-	-	-	362739.99	3250692.66	-	Фотограмметрический метод	Mt = 0.20
н1420	-	-	-	362740.19	3250701.62	-	Фотограмметрический метод	Mt = 0.20
н1430	-	-	-	362731.67	3250701.54	-	Фотограмметрический метод	Mt = 0.20
н1440	-	-	-	362731.67	3250698.44	-	Фотограмметрический метод	Mt = 0.20
н1450	-	-	-	362730.82	3250698.44	-	Фотограмметрический метод	Mt = 0.20
н1460	-	-	-	362730.84	3250692.76	-	Фотограмметрический метод	Mt = 0.20
н1410	-	-	-	362739.99	3250692.66	-	Фотограмметрический метод	Mt = 0.20

2. Сведения о характеристиках объекта недвижимости с кадастровым номером : 47:18:0617001:105 :

№ п/п	Наименование характеристики	Значение характеристики
1	2	3
1.	Вид объекта недвижимости	здание
2.	Ранее присвоенный государственный учетный номер (инвентарный) здания, сооружения, объекта незавершенного строительства	8781, 47-47-07/004/2012-229
3.	Кадастровый номер земельного участка (земельных участков), в границах которого (которых) расположены здание, сооружение, объект незавершенного строительства	47:18:0617001:68
4.	Уникальный учетный номер кадастрового квартала, в границах которого расположены здание, сооружение, объект незавершенного строительства	47:18:0617001
5.	Адрес здания, сооружения, объекта незавершенного строительства	Российская Федерация, 187646, Ленинградская область, район Бокситогорский, деревня Рудная Горка, дом 17
5.1.	Сведения о местоположении здания, сооружения, объекта незавершенного строительства (при отсутствии адреса) в структурированном в соответствии с федеральной информационной адресной системой виде	-
5.2.	Дополнительные сведения о местоположении	-

2. Сведения о характеристиках объекта недвижимости с кадастровым номером : 47:18:0617001:105 :

№ п/п	Наименование характеристики	Значение характеристики
1	2	3
6.	Иные сведения	-

3. Пояснения к сведениям об объекте недвижимости с кадастровым номером 47:18:0617001:105 :

1.	-
----	---

**Описание местоположения зданий, сооружений,
объектов незавершенного строительства на земельном участке**

1. Сведения о характерных точках контура объекта недвижимости с кадастровым номером : 47:18:0617001:106 :

Система координат МСК-47, зона 3

Зона № 3

Обозначение характерных точек контура	Содержатся в Едином государственном реестре недвижимости			Определены в ходе выполнения комплексных кадастровых работ			Метод определения координат	Формулы, примененные для расчета средней квадратической погрешности определения координат характерных точек (Mt), м, с подставленными в такие формулы значениями и итоговые (вычисленные) значения Mt, м
	Координаты, м		Радиус, м	Координаты, м		Радиус, м		
	X	Y	R	X	Y	R		
1	2	3	4	5	6	7	8	9
								-
н1470	-	-	-	362707.52	3250692.08	-	Фотограмметрический метод	Mt = 0.20
н1480	-	-	-	362708.93	3250705.57	-	Фотограмметрический метод	Mt = 0.20
н1490	-	-	-	362699.18	3250706.88	-	Фотограмметрический метод	Mt = 0.20
н1500	-	-	-	362697.36	3250693.44	-	Фотограмметрический метод	Mt = 0.20
н1470	-	-	-	362707.52	3250692.08	-	Фотограмметрический метод	Mt = 0.20

2. Сведения о характеристиках объекта недвижимости с кадастровым номером : 47:18:0617001:106 :

№ п/п	Наименование характеристики	Значение характеристики
1	2	3
1.	Вид объекта недвижимости	здание
2.	Ранее присвоенный государственный учетный номер (инвентарный) здания, сооружения, объекта незавершенного строительства	8783
3.	Кадастровый номер земельного участка (земельных участков), в границах которого (которых) расположены здание, сооружение, объект незавершенного строительства	47:18:0617001:52
4.	Уникальный учетный номер кадастрового квартала, в границах которого расположены здание, сооружение, объект незавершенного строительства	47:18:0617001
5.	Адрес здания, сооружения, объекта незавершенного строительства	Российская Федерация, 187646, Ленинградская область, район Бокситогорский, деревня Рудная Горка, дом 15
5.1.	Сведения о местоположении здания, сооружения, объекта незавершенного строительства (при отсутствии адреса) в структурированном в соответствии с федеральной информационной адресной системой виде	-
5.2.	Дополнительные сведения о местоположении	-
6.	Иные сведения	-

3. Пояснения к сведениям об объекте недвижимости с кадастровым номером 47:18:0617001:106 :

1.	-
----	---

**Описание местоположения зданий, сооружений,
объектов незавершенного строительства на земельном участке**

1. Сведения о характерных точках контура объекта недвижимости с кадастровым номером : 47:18:0617001:107 :

Система координат МСК-47, зона 3

Зона № 3

Обозначение характерных точек контура	Содержатся в Едином государственном реестре недвижимости			Определены в ходе выполнения комплексных кадастровых работ			Метод определения координат	Формулы, примененные для расчета средней квадратической погрешности определения координат характерных точек (Mt), м, с подставленными в такие формулы значениями и итоговые (вычисленные) значения Mt, м
	Координаты, м		Радиус, м	Координаты, м		Радиус, м		
	X	Y	R	X	Y	R		
1	2	3	4	5	6	7	8	9
								-
н151О	-	-	-	362652.22	3250835.15	-	Фотограмметрический метод	Mt = 0.20
н152О	-	-	-	362648.76	3250840.26	-	Фотограмметрический метод	Mt = 0.20
н153О	-	-	-	362641.32	3250834.98	-	Фотограмметрический метод	Mt = 0.20
н154О	-	-	-	362644.70	3250829.82	-	Фотограмметрический метод	Mt = 0.20
н151О	-	-	-	362652.22	3250835.15	-	Фотограмметрический метод	Mt = 0.20

2. Сведения о характеристиках объекта недвижимости с кадастровым номером : 47:18:0617001:107 :

№ п/п	Наименование характеристики	Значение характеристики
1	2	3
1.	Вид объекта недвижимости	здание
2.	Ранее присвоенный государственный учетный номер (инвентарный) здания, сооружения, объекта незавершенного строительства	8792, 47-47-07/009/2011-180
3.	Кадастровый номер земельного участка (земельных участков), в границах которого (которых) расположены здание, сооружение, объект незавершенного строительства	47:18:0617001:20
4.	Уникальный учетный номер кадастрового квартала, в границах которого расположены здание, сооружение, объект незавершенного строительства	47:18:0617001
5.	Адрес здания, сооружения, объекта незавершенного строительства	Российская Федерация, 187646, Ленинградская область, район Бокситогорский, деревня Рудная Горка, дом 37
5.1.	Сведения о местоположении здания, сооружения, объекта незавершенного строительства (при отсутствии адреса) в структурированном в соответствии с федеральной информационной адресной системой виде	-
5.2.	Дополнительные сведения о местоположении	-
6.	Иные сведения	-

3. Пояснения к сведениям об объекте недвижимости с кадастровым номером 47:18:0617001:107 :

1.	-
----	---

**Описание местоположения зданий, сооружений,
объектов незавершенного строительства на земельном участке**

1. Сведения о характерных точках контура объекта недвижимости с кадастровым номером : 47:18:0617001:108 :

Система координат МСК-47, зона 3

Зона № 3

Обозначение характерных точек контура	Содержатся в Едином государственном реестре недвижимости			Определены в ходе выполнения комплексных кадастровых работ			Метод определения координат	Формулы, примененные для расчета средней квадратической погрешности определения координат характерных точек (Mt), м, с подставленными в такие формулы значениями и итоговые (вычисленные) значения Mt, м
	Координаты, м		Радиус, м	Координаты, м		Радиус, м		
	X	Y	R	X	Y	R		
1	2	3	4	5	6	7	8	9
								-
н1550	-	-	-	362634.49	3250778.86	-	Фотограмметрический метод	Mt = 0.20
н1560	-	-	-	362628.35	3250784.94	-	Фотограмметрический метод	Mt = 0.20
н1570	-	-	-	362622.31	3250778.82	-	Фотограмметрический метод	Mt = 0.20
н1580	-	-	-	362628.34	3250772.64	-	Фотограмметрический метод	Mt = 0.20
н1550	-	-	-	362634.49	3250778.86	-	Фотограмметрический метод	Mt = 0.20

2. Сведения о характеристиках объекта недвижимости с кадастровым номером : 47:18:0617001:108 :

№ п/п	Наименование характеристики	Значение характеристики
1	2	3
1.	Вид объекта недвижимости	здание
2.	Ранее присвоенный государственный учетный номер (инвентарный) здания, сооружения, объекта незавершенного строительства	8795, 47-78-07/003/2010-080
3.	Кадастровый номер земельного участка (земельных участков), в границах которого (которых) расположены здание, сооружение, объект незавершенного строительства	47:18:0617001:71
4.	Уникальный учетный номер кадастрового квартала, в границах которого расположены здание, сооружение, объект незавершенного строительства	47:18:0617001
5.	Адрес здания, сооружения, объекта незавершенного строительства	Российская Федерация, 187646, Ленинградская область, район Бокситогорский, деревня Рудная Горка, дом 3
5.1.	Сведения о местоположении здания, сооружения, объекта незавершенного строительства (при отсутствии адреса) в структурированном в соответствии с федеральной информационной адресной системой виде	-
5.2.	Дополнительные сведения о местоположении	-
6.	Иные сведения	-

3. Пояснения к сведениям об объекте недвижимости с кадастровым номером 47:18:0617001:108 :

1.	-
----	---

**Описание местоположения зданий, сооружений,
объектов незавершенного строительства на земельном участке**

**1. Сведения о характерных точках контура объекта недвижимости
с кадастровым номером : 47:18:0617001:109 :**

Система координат МСК-47, зона 3

Зона № 3

Обозначение характерных точек контура	Содержатся в Едином государственном реестре недвижимости			Определены в ходе выполнения комплексных кадастровых работ			Метод опреде ления коор динат	Формулы, примененные для расчета средней квадратической погрешности определения координат характерных точек (Mt), м, с подставленными в такие формулы значениями и итоговые (вычисленные) значения Mt, м
	Координаты, м		Ради ус, м	Координаты, м		Ради ус, м		
	X	Y	R	X	Y	R		
1	2	3	4	5	6	7	8	9
								-
n159O	-	-	-	362852.60	3250719.84	-	Фотограмметри ческий метод	Mt = 0.20
n160O	-	-	-	362850.81	3250727.08	-	Фотограмметри ческий метод	Mt = 0.20
n161O	-	-	-	362841.66	3250724.89	-	Фотограмметри ческий метод	Mt = 0.20
n162O	-	-	-	362844.70	3250712.59	-	Фотограмметри ческий метод	Mt = 0.20
n163O	-	-	-	362851.76	3250714.53	-	Фотограмметри ческий метод	Mt = 0.20
n164O	-	-	-	362850.44	3250719.21	-	Фотограмметри ческий метод	Mt = 0.20
n159O	-	-	-	362852.60	3250719.84	-	Фотограмметри ческий метод	Mt = 0.20

**2. Сведения о характеристиках объекта недвижимости
с кадастровым номером : 47:18:0617001:109 :**

№ п/п	Наименование характеристики	Значение характеристики
1	2	3
1.	Вид объекта недвижимости	здание
2.	Ранее присвоенный государственный учетный номер (инвентарный) здания, сооружения, объекта незавершенного строительства	8796, 47-47-07/005/2011-138
3.	Кадастровый номер земельного участка (земельных участков), в границах которого (которых) расположены здание, сооружение, объект незавершенного строительства	47:18:0617001:29
4.	Уникальный учетный номер кадастрового квартала, в границах которого расположены здание, сооружение, объект незавершенного строительства	47:18:0617001
5.	Адрес здания, сооружения, объекта незавершенного строительства	Российская Федерация, 187646, Ленинградская область, район Бокситогорский, деревня Рудная Горка, дом 25
5.1.	Сведения о местоположении здания, сооружения, объекта незавершенного строительства (при отсутствии адреса) в структурированном в соответствии с федеральной информационной адресной системой виде	-
5.2.	Дополнительные сведения о местоположении	-

2. Сведения о характеристиках объекта недвижимости с кадастровым номером : 47:18:0617001:109 :

№ п/п	Наименование характеристики	Значение характеристики
1	2	3
6.	Иные сведения	-

3. Пояснения к сведениям об объекте недвижимости с кадастровым номером 47:18:0617001:109 :

1.	-
----	---

**Описание местоположения зданий, сооружений,
объектов незавершенного строительства на земельном участке**

1. Сведения о характерных точках контура объекта недвижимости с кадастровым номером : 47:18:0617001:111 :

Система координат МСК-47, зона 3

Зона № 3

Обозначение характерных точек контура	Содержатся в Едином государственном реестре недвижимости			Определены в ходе выполнения комплексных кадастровых работ			Метод определения координат	Формулы, примененные для расчета средней квадратической погрешности определения координат характерных точек (Mt), м, с подставленными в такие формулы значениями и итоговые (вычисленные) значения Mt, м
	Координаты, м		Радиус, м	Координаты, м		Радиус, м		
	X	Y	R	X	Y	R		
1	2	3	4	5	6	7	8	9
								-
n165O	-	-	-	362586.69	3250692.69	-	Фотограмметрический метод	Mt = 0.20
n166O	-	-	-	362591.44	3250700.34	-	Фотограмметрический метод	Mt = 0.20
n167O	-	-	-	362583.70	3250705.22	-	Фотограмметрический метод	Mt = 0.20
n168O	-	-	-	362579.10	3250697.48	-	Фотограмметрический метод	Mt = 0.20
n165O	-	-	-	362586.69	3250692.69	-	Фотограмметрический метод	Mt = 0.20

2. Сведения о характеристиках объекта недвижимости с кадастровым номером : 47:18:0617001:111 :

№ п/п	Наименование характеристики	Значение характеристики
1	2	3
1.	Вид объекта недвижимости	здание
2.	Ранее присвоенный государственный учетный номер (инвентарный) здания, сооружения, объекта незавершенного строительства	8803
3.	Кадастровый номер земельного участка (земельных участков), в границах которого (которых) расположены здание, сооружение, объект незавершенного строительства	-
4.	Уникальный учетный номер кадастрового квартала, в границах которого расположены здание, сооружение, объект незавершенного строительства	47:18:0617001
5.	Адрес здания, сооружения, объекта незавершенного строительства	Российская Федерация, 187646, Ленинградская область, район Бокситогорский, деревня Рудная Горка, дом 2
5.1.	Сведения о местоположении здания, сооружения, объекта незавершенного строительства (при отсутствии адреса) в структурированном в соответствии с федеральной информационной адресной системой виде	-
5.2.	Дополнительные сведения о местоположении	-
6.	Иные сведения	-

3. Пояснения к сведениям об объекте недвижимости с кадастровым номером 47:18:0617001:111 :

1.	-
----	---

**Описание местоположения зданий, сооружений,
объектов незавершенного строительства на земельном участке**

1. Сведения о характерных точках контура объекта недвижимости с кадастровым номером : 47:18:0617001:112 :

Система координат МСК-47, зона 3

Зона № 3

Обозначение характерных точек контура	Содержатся в Едином государственном реестре недвижимости			Определены в ходе выполнения комплексных кадастровых работ			Метод определения координат	Формулы, примененные для расчета средней квадратической погрешности определения координат характерных точек (Mt), м, с подставленными в такие формулы значениями и итоговые (вычисленные) значения Mt, м
	Координаты, м		Радиус, м	Координаты, м		Радиус, м		
	X	Y	R	X	Y	R		
1	2	3	4	5	6	7	8	9
								-
n169O	-	-	-	362663.35	3250581.41	-	Фотограмметрический метод	Mt = 0.20
n170O	-	-	-	362665.22	3250590.32	-	Фотограмметрический метод	Mt = 0.20
n171O	-	-	-	362657.59	3250591.90	-	Фотограмметрический метод	Mt = 0.20
n172O	-	-	-	362655.75	3250582.99	-	Фотограмметрический метод	Mt = 0.20
n169O	-	-	-	362663.35	3250581.41	-	Фотограмметрический метод	Mt = 0.20

2. Сведения о характеристиках объекта недвижимости с кадастровым номером : 47:18:0617001:112 :

№ п/п	Наименование характеристики	Значение характеристики
1	2	3
1.	Вид объекта недвижимости	здание
2.	Ранее присвоенный государственный учетный номер (инвентарный) здания, сооружения, объекта незавершенного строительства	8804
3.	Кадастровый номер земельного участка (земельных участков), в границах которого (которых) расположены здание, сооружение, объект незавершенного строительства	-
4.	Уникальный учетный номер кадастрового квартала, в границах которого расположены здание, сооружение, объект незавершенного строительства	47:18:0617001
5.	Адрес здания, сооружения, объекта незавершенного строительства	Российская Федерация, 187646, Ленинградская область, район Бокситогорский, деревня Рудная Горка, дом 12
5.1.	Сведения о местоположении здания, сооружения, объекта незавершенного строительства (при отсутствии адреса) в структурированном в соответствии с федеральной информационной адресной системой виде	-
5.2.	Дополнительные сведения о местоположении	-
6.	Иные сведения	-

3. Пояснения к сведениям об объекте недвижимости с кадастровым номером 47:18:0617001:112 :

1.	-
----	---

**Описание местоположения зданий, сооружений,
объектов незавершенного строительства на земельном участке**

1. Сведения о характерных точках контура объекта недвижимости с кадастровым номером : 47:18:0617001:113 :

Система координат МСК-47, зона 3

Зона № 3

Обозначение характерных точек контура	Содержатся в Едином государственном реестре недвижимости			Определены в ходе выполнения комплексных кадастровых работ			Метод определения координат	Формулы, примененные для расчета средней квадратической погрешности определения координат характерных точек (Mt), м, с подставленными в такие формулы значениями и итоговые (вычисленные) значения Mt, м
	Координаты, м		Радиус, м	Координаты, м		Радиус, м		
	X	Y	R	X	Y	R		
1	2	3	4	5	6	7	8	9
								-
н1730	-	-	-	362567.50	3250736.43	-	Фотограмметрический метод	$Mt = 0.20$
н1740	-	-	-	362573.10	3250744.40	-	Фотограмметрический метод	$Mt = 0.20$
н1750	-	-	-	362565.42	3250749.89	-	Фотограмметрический метод	$Mt = 0.20$
н1760	-	-	-	362559.78	3250742.25	-	Фотограмметрический метод	$Mt = 0.20$
н1730	-	-	-	362567.50	3250736.43	-	Фотограмметрический метод	$Mt = 0.20$

2. Сведения о характеристиках объекта недвижимости с кадастровым номером : 47:18:0617001:113 :

№ п/п	Наименование характеристики	Значение характеристики
1	2	3
1.	Вид объекта недвижимости	здание
2.	Ранее присвоенный государственный учетный номер (инвентарный) здания, сооружения, объекта незавершенного строительства	8800
3.	Кадастровый номер земельного участка (земельных участков), в границах которого (которых) расположены здание, сооружение, объект незавершенного строительства	47:18:0617001:381
4.	Уникальный учетный номер кадастрового квартала, в границах которого расположены здание, сооружение, объект незавершенного строительства	47:18:0617001
5.	Адрес здания, сооружения, объекта незавершенного строительства	Российская Федерация, 187646, Ленинградская область, район Бокситогорский, деревня Рудная Горка, дом 1
5.1.	Сведения о местоположении здания, сооружения, объекта незавершенного строительства (при отсутствии адреса) в структурированном в соответствии с федеральной информационной адресной системой виде	-
5.2.	Дополнительные сведения о местоположении	-
6.	Иные сведения	-

3. Пояснения к сведениям об объекте недвижимости с кадастровым номером 47:18:0617001:113 :

1.	-
----	---

**Описание местоположения зданий, сооружений,
объектов незавершенного строительства на земельном участке**

1. Сведения о характерных точках контура объекта недвижимости с кадастровым номером : 47:18:0617001:158 :

Система координат МСК-47, зона 3

Зона № 3

Обозначение характерных точек контура	Содержатся в Едином государственном реестре недвижимости			Определены в ходе выполнения комплексных кадастровых работ			Метод определения координат	Формулы, примененные для расчета средней квадратической погрешности определения координат характерных точек (Mt), м, с подставленными в такие формулы значениями и итоговые (вычисленные) значения Mt, м
	Координаты, м		Радиус, м	Координаты, м		Радиус, м		
	X	Y	R	X	Y	R		
1	2	3	4	5	6	7	8	9
								-
н1770	-	-	-	362653.72	3250663.10	-	Фотограмметрический метод	Mt = 0.20
н1780	-	-	-	362655.94	3250673.66	-	Фотограмметрический метод	Mt = 0.20
н1790	-	-	-	362647.19	3250675.61	-	Фотограмметрический метод	Mt = 0.20
н1800	-	-	-	362644.89	3250664.97	-	Фотограмметрический метод	Mt = 0.20
н1770	-	-	-	362653.72	3250663.10	-	Фотограмметрический метод	Mt = 0.20

2. Сведения о характеристиках объекта недвижимости с кадастровым номером : 47:18:0617001:158 :

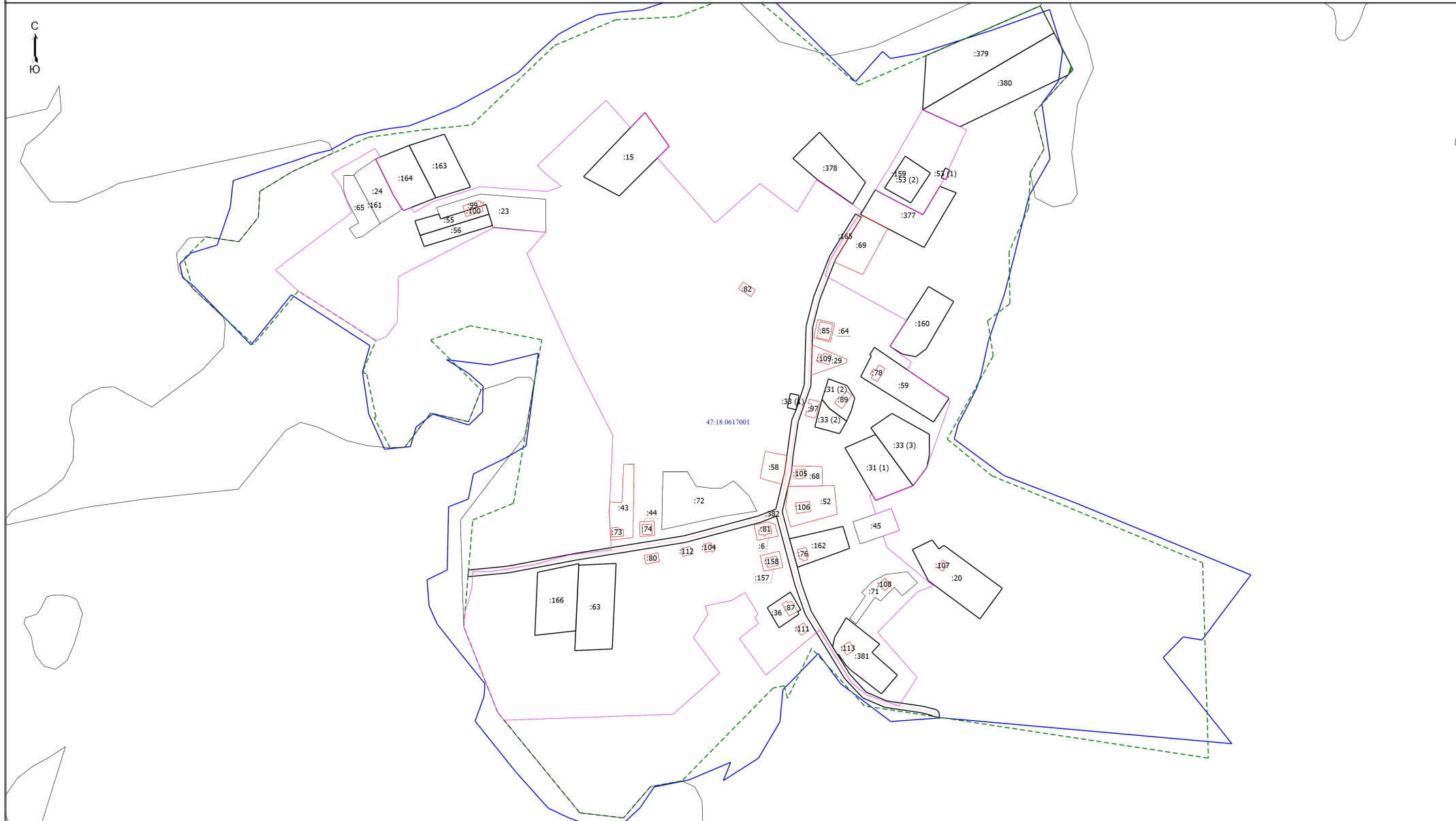
№ п/п	Наименование характеристики	Значение характеристики
1	2	3
1.	Вид объекта недвижимости	здание
2.	Ранее присвоенный государственный учетный номер (инвентарный) здания, сооружения, объекта незавершенного строительства	б/н, 47-18-1/1998-1894
3.	Кадастровый номер земельного участка (земельных участков), в границах которого (которых) расположены здание, сооружение, объект незавершенного строительства	47:18:0617001:157
4.	Уникальный учетный номер кадастрового квартала, в границах которого расположены здание, сооружение, объект незавершенного строительства	47:18:0617001
5.	Адрес здания, сооружения, объекта незавершенного строительства	Российская Федерация, 187646, Ленинградская область, район Бокситогорский, деревня Рудная Горка, дом 6
5.1.	Сведения о местоположении здания, сооружения, объекта незавершенного строительства (при отсутствии адреса) в структурированном в соответствии с федеральной информационной адресной системой виде	-
5.2.	Дополнительные сведения о местоположении	-
6.	Иные сведения	-

3. Пояснения к сведениям об объекте недвижимости с кадастровым номером 47:18:0617001:158 :

1.	-
----	---

Схема границ земельных участков

С
Ю



Масштаб 1:2500

Условные обозначения

- Часть границы, местоположение которой определено при выполнении кадастровых работ
- :45 - Кадастровый номер объекта недвижимости
- :53 (1) - Обозначение контура земельного участка
- Граница существующего земельного участка, сведения о котором содержатся в ЕГРН
- Граница объекта капитального строительства, сведения о котором содержатся в ЕГРН
- Граница кадастрового квартала
- Граница населенного пункта
- Граница территориальной зоны

Схема границ земельных участков

47:18:0617001 - Номер кадастрового квартала

КАРТА-ПЛАН ТЕРРИТОРИИ

Пояснительная записка

1. Сведения о территории выполнения комплексных кадастровых работ: 47:18:0515001, Ленинградская область, Бокситогорский муниципальный район, Борское сельское поселение, деревня Бороватое

(наименование субъекта Российской Федерации, муниципального образования, населенного пункта, уникальные учетные номера кадастровых кварталов, иные сведения, позволяющие определить местоположение территории, на которой выполняются комплексные кадастровые работы, например, наименование садоводческого или огороднического некоммерческого товарищества, гаражного кооператива, элемента планировочной структуры)

2. Основания выполнения комплексных кадастровых работ:

Наименование, дата и номер документа, на основании которого выполняются комплексные кадастровые работы: МУНИЦИПАЛЬНЫЙ КОНТРАКТ, "18" июня 2024 г. , 0145300013124000083

3. Дата подготовки карты-плана территории: "16" декабря 2024 г.

4. Сведения о заказчике(ах) комплексных кадастровых работ:

В отношении юридического лица, органа местного самоуправления муниципального района, муниципального округа или городского округа либо уполномоченного исполнительного органа государственной власти субъекта Российской Федерации:

полное или сокращенное (в случае, если имеется) наименование: Администрация Бокситогорского муниципального района Ленинградской области

основной государственный регистрационный номер: 1024700507523

идентификационный номер налогоплательщика: 4701001377

В отношении физического лица или представителя физических или юридических лиц:

фамилия, имя, отчество (последнее - при наличии): -

страховой номер индивидуального лицевого счета в системе обязательного пенсионного страхования Российской Федерации (СНИЛС): -

Наименование и реквизиты документа, подтверждающие полномочия представителя заказчика(ов) комплексных кадастровых работ: -

Адрес электронной почты (для направления уведомления о результатах внесения сведений в Единый государственный реестр недвижимости): adm@boksitogorsk.ru

5. Сведения об исполнителе комплексных кадастровых работ:

Полное или сокращенное (в случае, если имеется) наименование и адрес юридического лица, с которым заключен государственный или муниципальный контракт либо договор подряда на выполнение комплексных кадастровых работ: ФИЛИАЛ ППК "РОСКАДАСТР" ПО ЛЕНИНГРАДСКОЙ ОБЛАСТИ, Санкт-Петербург, ул. Чапаева, д. 15, корп. 2, литера Б

Фамилия, имя, отчество кадастрового инженера (последнее - при наличии): Ваганов Михаил Николаевич и основной государственный регистрационный номер кадастрового инженера индивидуального предпринимателя (ОГРНИП): -

Страховой номер индивидуального лицевого счета в системе обязательного пенсионного страхования Российской Федерации (СНИЛС) кадастрового инженера: 026-756-250 64

Уникальный реестровый номер кадастрового инженера в реестре саморегулируемой организации кадастровых инженеров и дата внесения сведений о физическом лице в такой реестр: А-2020, 2024-06-18

Полное или (в случае, если имеется) сокращенное наименование саморегулируемой организации кадастровых инженеров, членом которой является кадастровый инженер: Ассоциация "Союз кадастровых инженеров"

Контактный телефон: -

Почтовый адрес и адрес электронной почты, по которым осуществляется связь с кадастровым инженером: Санкт-Петербург, ул. Чапаева, д. 15, корп. 2, литера Б it@47.kadastr.ru

6. Перечень документов, использованных при подготовке карты-плана территории

№ п/п	Реквизиты документа				
	Вид	Дата	Номер	Наименование	Иные сведения
1	2	3	4	5	6
1	Кадастровый план территории	09.08.2024	КУВИ-001/2024-203629212	Кадастровый план территории кадастрового квартала 47:18:0515001	-
2	Кадастровая выписка о земельном участке	24.10.2024	КУВИ-001/2024-261456755	Выписка из Единого государственного реестра недвижимости об основных характеристиках и зарегистрированных правах на объект недвижимости номер 47:18:0515001:579	-
3	Иной документ	18.06.2024	0145300013124000083	МУНИЦИПАЛЬНЫЙ КОНТРАКТ	-

7. Пояснения к карте-плану территории

1. На территории кадастрового квартала 47:18:0515001 в соответствии с Муниципальным контрактом № 0145300013124000083 от 18.06.2024 выполнены комплексные кадастровые работы (далее ККР). Кадастровый квартал 47:18:0515001 расположен в границах Ленинградской области на территории Бокситогорского муниципального района. Карта-план территории подготовлен на основании: - сведений, содержащихся в Едином государственном реестре недвижимости (далее – ЕГРН); - картографической основы; - цифровые ортофотопланы масштаба 1:500 и 1:2000; - материалов землеустроительной документации, содержащихся в государственном фонде данных, полученных в результате проведения землеустройства; - ситуационных и поэтажных планов, содержащихся в технических паспортах, расположенных на земельных участках объектов недвижимости, которые находятся в архивах организаций по государственному техническому учету и (или) технической инвентаризации; - планово-картографических материалов, имеющих в органах местного самоуправления муниципального района; - документов о правах на землю и иных содержащихся сведениях о местоположении границ земельных участков.
2. По сведениям ЕГРН в границах кадастрового квартала расположено 43 земельных участка, в том числе 30 ранее учтенных и учтенных земельных участков, границы которых установлены в соответствии с требованиями земельного законодательства РФ. Также в границах квартала расположено 66 объектов капитального строительства (далее - ОКС). Кроме того 1 ОКС, который фактически расположен в учетном квартале, но числится в другом квартале. Из них 12 объектов, границы которых установлены в соответствии с законодательством.
3. В ходе выполнения ККР было выявлено: - 3 земельных участка, в отношении которых осуществлено уточнение местоположения границ земельных участков, границы которых не установлены в соответствии с требованиями земельного законодательства; - 4 земельных участка, в отношении которых осуществлено уточнение местоположения границ земельных участков, ранее были уточнены в условной системе координат; - 7 земельный участок, в отношении которых осуществлено исправление реестровых ошибок в местоположении границ – устранена чересполосица и наложение границ; - 11 объектов капитального строительства, в отношении которых осуществлено уточнение местоположения на земельных участках; - 1 ОКС, в отношении которого осуществлено исправление реестровой ошибки в местоположении границ.
4. Кроме того: - 10 земельных участков, границы которых не уточнены, в связи с отсутствием адреса либо ориентира привязки к местности; - 43 ОКС, которые расположены в других кварталах, но входят в состав учетного квартала (список в приложении); - 1 объект с КН 47:18:0515001:51 является дублем ОКС 47:18:0000000:3836.
5. Согласно Сведениям ЕГРН территория кадастрового квартала 47:16:0336002 расположена в Территориальной зоне 47:18-7.356 "Зона застройки индивидуальными жилыми домами" (Ж-3). В данной территориальной зоне установлены предельные минимальные и максимальные размеры земельных участков, для индивидуального жилищного строительства установлены от 600 до 2500 кв. м, для ведения личного подсобного хозяйства - от 600 до 5000 кв. м.

Сведения о пунктах геодезической сети и средствах измерений

1. Сведения о пунктах геодезической сети:

№ п/п	Вид геодезической сети	Название пункта геодезической сети и тип знака	Система координат пункта геодезической сети	Координаты пункта, м		Дата обследования -		
						Сведения о состоянии		
				Х	У	наружного знака пункта	центра пункта	марки центра пункта
1	2	3	4	5	6	7	8	9
1	-	-	-	-	-	-	-	-

2. Сведения об использованных средствах измерений

№ п/п	Наименование и обозначение типа средства измерений - прибора (инструмента, аппаратуры)	Заводской или серийный номер средства измерений	Реквизиты свидетельства о поверке прибора (инструмента, аппаратуры) и (или) срок действия поверки
1	2	3	4
1	Стереофотограмметрический комплекс PHOTOMOD StereoDraw	231	ЦФС PHOTOMOD локальная лицензия

Сведения об уточняемых земельных участках

1. Сведения о характерных точках границы уточняемого земельного участка с кадастровым номером 47:18:0515001:1 :

Система координат МСК 47 зона 3

Зона №3

Обозначение характерных точек границ	Координаты, м				Метод определения координат	Формулы, примененные для расчета средней квадратической погрешности определения координат характерных точек границ (Mt), с подставленными в такие формулы значениями и итоговые (вычисленные) значения Mt, м	Описание закрепления точки
	содержатся в Едином государственном реестре недвижимости		определены в результате выполнения комплексных кадастровых работ				
	X	Y	X	Y			
1	2	3	4	5	6	7	8
						-	
1	1969.93	993.77	380792.25	3240203.45	Фотограмметрический метод	$Mt = 0.20$	-
2	1970.01	987.98	380792.14	3240169.25	Фотограмметрический метод	$Mt = 0.20$	-
3	1972.98	983.96	380787.01	3240164.78	Фотограмметрический метод	$Mt = 0.20$	-
4	1968.88	952.54	380785.96	3240149.62	Фотограмметрический метод	$Mt = 0.20$	-
5	1966.35	935.17	380804.07	3240148.88	Фотограмметрический метод	$Mt = 0.20$	-
6	1989.35	933.05	380814.04	3240149.62	Фотограмметрический метод	$Mt = 0.20$	-
7	1990.51	963.30	380818.11	3240152.20	Фотограмметрический метод	$Mt = 0.20$	-
8	2001.44	962.91	380818.30	3240167.34	Фотограмметрический метод	$Mt = 0.20$	-
9	2000.21	990.23	380806.11	3240167.61	Фотограмметрический метод	$Mt = 0.20$	-
10	1995.97	990.37	380803.01	3240203.96	Фотограмметрический метод	$Mt = 0.20$	-
11	1996.13	992.48	-	-	-	-	-
1	1969.93	993.77	380792.25	3240203.45	Фотограмметрический метод	$Mt = 0.20$	-

2. Сведения о частях границ уточняемого земельного участка с кадастровым номером 47:18:0515001:1 :

Обозначение части границ		Горизонтальное проложение (S), м	Описание прохождения части границ	Сведения о согласовании местоположения границ (согласовано/спорное)
от т.	до т.			
1	2	3	4	5
1	2	34.20	-	-
2	3	6.80	-	-
3	4	15.20	-	-
4	5	18.13	-	-
5	6	10.00	-	-
6	7	4.82	-	-
7	8	15.14	-	-
8	9	12.19	-	-
9	10	36.48	-	-

2. Сведения о частях границ уточняемого земельного участка с кадастровым номером 47:18:0515001:1 :				
Обозначение части границ		Горизонтальное проложение (S), м	Описание прохождения части границ	Сведения о согласовании местоположения границ (согласовано/спорное)
от т.	до т.			
1	2	3	4	5
10	1	10.77	-	-
3. Сведения о характеристиках уточняемого земельного участка с кадастровым номером 47:18:0515001:1 :				
№ п/п	Наименование характеристики земельного участка	Значение характеристики		
1	2	3		
1.	Адрес земельного участка	-		
1.1.	Сведения о местоположении земельного участка (при отсутствии адреса) в структурированном в соответствии с федеральной информационной адресной системой виде	Российская Федерация, Ленинградская область, район Бокситогорский, деревня Бороватое, дом 12		
1.2.	Дополнительные сведения о местоположении земельного участка	-		
2.	Площадь земельного участка ± величина погрешности определения (вычисления) площади ($P \pm \Delta P$), м ²	1016 ± 11		
3.	Формула, примененная для вычисления предельной погрешности определения площади земельного участка, с подставленными значениями и итоговые (вычисленные) значения (ΔP), м ²	$\Delta P = 3.5 * M_t * \sqrt{P} = 3.5 * 0,1 * \sqrt{1016} = 11$		
4.	Площадь земельного участка согласно сведениям Единого государственного реестра недвижимости (Р _{кад}), м ²	1500		
5.	Оценка расхождения Р и Р _{кад} (Р - Р _{кад}), м ²	484		
6.	Предельные минимальный и максимальный размеры земельного участка (Р _{мин} и Р _{макс}), м ²	600 2500		
7.	Вид (виды) разрешенного использования	Под фактически занимаемым жилым домом		
7.1.	Дополнительные сведения об использовании земельного участка	-		
8.	Кадастровый или иной государственный учетный номер (инвентарный) здания, сооружения, объекта незавершенного строительства, расположенного на земельном участке	47:18:0515001:44		
9.	Сведения о земельных участках (землях общего пользования, территории общего пользования), посредством которых обеспечивается доступ	Земли общего пользования		
10.	Иные сведения	-		
4. Пояснения к сведениям об уточняемом земельном участке с кадастровым номером 47:18:0515001:1 :				
1.	В сведениях ЕГРН содержатся сведения о координатах зу в условной системе координат, при уточнении граница участка установлена по фактическому землепользованию. Обращаю Ваше внимание, что площадь участка уменьшилась с 1500 кв. м до 1016 кв. м.			

Сведения об уточняемых земельных участках

1. Сведения о характерных точках границы уточняемого земельного участка с кадастровым номером 47:18:0515001:2 :

Система координат МСК 47 зона 3

Зона №3

Обозначение характерных точек границ	Координаты, м				Метод определения координат	Формулы, примененные для расчета средней квадратической погрешности определения координат характерных точек границ (Mt), с подставленными в такие формулы значениями и итоговые (вычисленные) значения Mt, м	Описание закрепления точки
	содержатся в Едином государственном реестре недвижимости		определены в результате выполнения комплексных кадастровых работ				
	X	Y	X	Y			
1	2	3	4	5	6	7	8
						-	
12	2120.00	903.00	381087.43	3240218.89	Фотограмметрический метод	Mt = 0.20	-
13	2157.03	905.69	381099.12	3240220.44	Фотограмметрический метод	Mt = 0.20	-
14	2159.43	893.05	381102.35	3240204.01	Фотограмметрический метод	Mt = 0.20	-
15	2171.45	895.40	381111.98	3240205.89	Фотограмметрический метод	Mt = 0.20	-
16	2169.96	902.89	381109.09	3240221.11	Фотограмметрический метод	Mt = 0.20	-
17	2181.04	904.99	381114.67	3240222.85	Фотограмметрический метод	Mt = 0.20	-
18	2179.96	911.38	381106.92	3240248.16	Фотограмметрический метод	Mt = 0.20	-
19	2173.16	910.10	381074.60	3240238.78	Фотограмметрический метод	Mt = 0.20	-
20	2170.57	921.70	381051.49	3240228.14	Фотограмметрический метод	Mt = 0.20	-
21	2177.93	923.00	381058.00	3240216.08	Фотограмметрический метод	Mt = 0.20	-
22	2176.46	931.66	381059.11	3240214.79	Фотограмметрический метод	Mt = 0.20	-
23	2138.04	924.87	381061.52	3240214.93	Фотограмметрический метод	Mt = 0.20	-
24	2112.81	918.10	381074.97	3240216.35	Фотограмметрический метод	Mt = 0.20	-
12	2120.00	903.00	381087.43	3240218.89	Фотограмметрический метод	Mt = 0.20	-

2. Сведения о частях границ уточняемого земельного участка с кадастровым номером 47:18:0515001:2 :

Обозначение части границ		Горизонтальное проложение (S), м	Описание прохождения части границ	Сведения о согласовании местоположения границ (согласовано/спорное)
от т.	до т.			
1	2	3	4	5
12	13	11.79	-	-
13	14	16.74	-	-
14	15	9.81	-	-
15	16	15.49	-	-
16	17	5.84	-	-
17	18	26.47	-	-
18	19	33.65	-	-

2. Сведения о частях границ уточняемого земельного участка с кадастровым номером 47:18:0515001:2 :				
Обозначение части границ		Горизонтальное проложение (S), м	Описание прохождения части границ	Сведения о согласовании местоположения границ (согласовано/спорное)
от т.	до т.			
1	2	3	4	5
19	20	25.44	-	-
20	21	13.70	-	-
21	22	1.70	-	-
22	23	2.41	-	-
23	24	13.52	-	-
24	12	12.72	-	-
3. Сведения о характеристиках уточняемого земельного участка с кадастровым номером 47:18:0515001:2 :				
№ п/п	Наименование характеристики земельного участка		Значение характеристики	
1	2		3	
1.	Адрес земельного участка		Российская Федерация, Ленинградская область, район Бокситогорский, деревня Бороватое, земельный участок 7	
1.1.	Сведения о местоположении земельного участка (при отсутствии адреса) в структурированном в соответствии с федеральной информационной адресной системой виде		-	
1.2.	Дополнительные сведения о местоположении земельного участка		-	
2.	Площадь земельного участка ± величина погрешности определения (вычисления) площади (P ± ΔP), м ²		1426 ± 13	
3.	Формула, примененная для вычисления предельной погрешности определения площади земельного участка, с подставленными значениями и итоговые (вычисленные) значения (ΔP), м ²		$\Delta P = 3.5 * M_t * \sqrt{P} = 3.5 * 0,1 * \sqrt{1426} = 13$	
4.	Площадь земельного участка согласно сведениям Единого государственного реестра недвижимости (P _{кад}), м ²		1416	
5.	Оценка расхождения P и P _{кад} (P - P _{кад}), м ²		10	
6.	Предельные минимальный и максимальный размеры земельного участка (P _{мин} и P _{макс}), м ²		600 2500	
7.	Вид (виды) разрешенного использования		Для эксплуатации индивидуального жилого дома	
7.1.	Дополнительные сведения об использовании земельного участка		-	
8.	Кадастровый или иной государственный учетный номер (инвентарный) здания, сооружения, объекта незавершенного строительства, расположенного на земельном участке		47:18:0515001:47	
9.	Сведения о земельных участках (землях общего пользования, территории общего пользования), посредством которых обеспечивается доступ		Земли общего пользования	
10.	Иные сведения		-	
4. Пояснения к сведениям об уточняемом земельном участке с кадастровым номером 47:18:0515001:2 :				
1.	В сведениях ЕГРН содержатся сведения о координатах в условной системе координат, при уточнении граница участка установлена по фактическому землепользованию. Площадь участка изменилась с 1416 на 1426 кв. м. Фактическая граница землепользования пересекает границы кадастрового квартала, территориальной зоны и населенного пункта.			

Сведения об уточняемых земельных участках

1. Сведения о характерных точках границы уточняемого земельного участка с кадастровым номером 47:18:0515001:3 :

Система координат МСК 47 зона 3

Зона №3

Обозначение характерных точек границ	Координаты, м				Метод определения координат	Формулы, примененные для расчета средней квадратической погрешности определения координат характерных точек границ (Mt), с подставленными в такие формулы значениями и итоговые (вычисленные) значения Mt, м	Описание закрепления точки
	содержатся в Едином государственном реестре недвижимости		определены в результате выполнения комплексных кадастровых работ				
	X	Y	X	Y			
1	2	3	4	5	6	7	8
						-	
25	1083.93	1197.87	381391.44	3240346.54	Фотограмметрический метод	$Mt = 0.20$	-
26	1079.53	1168.41	381391.05	3240316.83	Фотограмметрический метод	$Mt = 0.20$	-
н1У	-	-	381421.47	3240312.86	Фотограмметрический метод	$Mt = 0.20$	-
27	1128.95	1153.72	381441.39	3240310.26	Фотограмметрический метод	$Mt = 0.20$	-
н2У	-	-	381441.58	3240313.28	Фотограмметрический метод	$Mt = 0.20$	-
н3У	-	-	381441.92	3240324.08	Фотограмметрический метод	$Mt = 0.20$	-
н4У	-	-	381441.84	3240330.73	Фотограмметрический метод	$Mt = 0.20$	-
28	1128.80	1186.20	381441.07	3240341.78	Фотограмметрический метод	$Mt = 0.20$	-
25	1083.93	1197.87	381391.44	3240346.54	Фотограмметрический метод	$Mt = 0.20$	-

2. Сведения о частях границ уточняемого земельного участка с кадастровым номером 47:18:0515001:3 :

Обозначение части границ		Горизонтальное проложение (S), м	Описание прохождения части границ	Сведения о согласовании местоположения границ (согласовано/спорное)
от т.	до т.			
1	2	3	4	5
25	26	29.71	-	-
26	н1У	30.68	-	-
н1У	27	20.09	-	-
27	н2У	3.03	-	-
н2У	н3У	10.81	-	-
н3У	н4У	6.65	-	-
н4У	28	11.08	-	-
28	25	49.86	-	-

3. Сведения о характеристиках уточняемого земельного участка с кадастровым номером 47:18:0515001:3 :		
№ п/п	Наименование характеристики земельного участка	Значение характеристики
1	2	3
1.	Адрес земельного участка	Российская Федерация, Ленинградская область, район Бокситогорский, деревня Бороватое, земельный участок 19
1.1.	Сведения о местоположении земельного участка (при отсутствии адреса) в структурированном в соответствии с федеральной информационной адресной системой виде	-
1.2.	Дополнительные сведения о местоположении земельного участка	-
2.	Площадь земельного участка \pm величина погрешности определения (вычисления) площади ($P \pm \Delta P$), м ²	1544 \pm 14
3.	Формула, примененная для вычисления предельной погрешности определения площади земельного участка, с подставленными значениями и итоговые (вычисленные) значения (ΔP), м ²	$\Delta P = 3.5 * M_t * \sqrt{P} = 3.5 * 0,1 * \sqrt{1544} = 14$
4.	Площадь земельного участка согласно сведениям Единого государственного реестра недвижимости ($P_{\text{кад}}$), м ²	1500
5.	Оценка расхождения P и $P_{\text{кад}}$ ($P - P_{\text{кад}}$), м ²	44
6.	Предельные минимальный и максимальный размеры земельного участка ($P_{\text{мин}}$ и $P_{\text{макс}}$), м ²	600 5000
7.	Вид (виды) разрешенного использования	Для ведения личного подсобного хозяйства
7.1.	Дополнительные сведения об использовании земельного участка	-
8.	Кадастровый или иной государственный учетный номер (инвентарный) здания, сооружения, объекта незавершенного строительства, расположенного на земельном участке	47:18:0515001:43
9.	Сведения о земельных участках (землях общего пользования, территории общего пользования), посредством которых обеспечивается доступ	Земли общего пользования
10.	Иные сведения	-
4. Пояснения к сведениям об уточняемом земельном участке с кадастровым номером 47:18:0515001:3 :		
1.	В сведениях ЕГРН содержатся сведения о координатах в условной системе координат, при уточнении участка установлена по фактическому землепользованию. Площадь участка изменилась с 1500 на 1544 кв. м.	

Сведения об уточняемых земельных участках

1. Сведения о характерных точках границы уточняемого земельного участка с кадастровым номером 47:18:0515001:5 :

Система координат МСК 47 зона 3

Зона №3

Обозначение характерных точек границ	Координаты, м				Метод определения координат	Формулы, примененные для расчета средней квадратической погрешности определения координат характерных точек границ (Mt), с подставленными в такие формулы значениями и итоговые (вычисленные) значения Mt, м	Описание закрепления точки
	содержатся в Едином государственном реестре недвижимости		определены в результате выполнения комплексных кадастровых работ				
	X	Y	X	Y			
1	2	3	4	5	6	7	8
						-	
29	90.60	80.30	381415.46	3240231.45	Фотограмметрический метод	$Mt = 0.20$	-
30	108.99	159.84	381421.47	3240312.86	Фотограмметрический метод	$Mt = 0.20$	-
31	79.53	168.41	381391.05	3240316.83	Фотограмметрический метод	$Mt = 0.20$	-
32	66.07	102.20	381388.90	3240284.27	Фотограмметрический метод	$Mt = 0.20$	-
33	62.13	92.83	381384.55	3240239.48	Фотограмметрический метод	$Mt = 0.20$	-
29	90.60	80.30	381415.46	3240231.45	Фотограмметрический метод	$Mt = 0.20$	-

2. Сведения о частях границ уточняемого земельного участка с кадастровым номером 47:18:0515001:5 :

Обозначение части границ		Горизонтальное проложение (S), м	Описание прохождения части границ	Сведения о согласовании местоположения границ (согласовано/спорное)
от т.	до т.			
1	2	3	4	5
29	30	81.63	-	-
30	31	30.68	-	-
31	32	32.63	-	-
32	33	45.00	-	-
33	29	31.94	-	-

3. Сведения о характеристиках уточняемого земельного участка с кадастровым номером 47:18:0515001:5 :

№ п/п	Наименование характеристики земельного участка	Значение характеристики
1	2	3
1.	Адрес земельного участка	-
1.1.	Сведения о местоположении земельного участка (при отсутствии адреса) в структурированном в соответствии с федеральной информационной адресной системой виде	Российская Федерация, Ленинградская область, район Бокситогорский, деревня Бороватое, дом 1
1.2.	Дополнительные сведения о местоположении земельного участка	-
2.	Площадь земельного участка \pm величина погрешности определения (вычисления) площади ($P \pm \Delta P$), м ²	2449 \pm 17

3. Сведения о характеристиках уточняемого земельного участка с кадастровым номером 47:18:0515001:5 :

№ п/п	Наименование характеристики земельного участка	Значение характеристики
1	2	3
3.	Формула, примененная для вычисления предельной погрешности определения площади земельного участка, с подставленными значениями и итоговые (вычисленные) значения (ΔP), м2	$\Delta P = 3.5 * M_t * \sqrt{P} = 3.5 * 0,1 * \sqrt{2449} = 17$
4.	Площадь земельного участка согласно сведениям Единого государственного реестра недвижимости (Ркад), м2	2370
5.	Оценка расхождения Р и Ркад (Р - Ркад), м2	79
6.	Предельные минимальный и максимальный размеры земельного участка (Рмин и Рмакс), м2	600 5000
7.	Вид (виды) разрешенного использования	Для ведения личного подсобного хозяйства
7.1.	Дополнительные сведения об использовании земельного участка	-
8.	Кадастровый или иной государственный учетный номер (инвентарный) здания, сооружения, объекта незавершенного строительства, расположенного на земельном участке	47:18:0515001:48
9.	Сведения о земельных участках (землях общего пользования, территории общего пользования), посредством которых обеспечивается доступ	Земли общего пользования
10.	Иные сведения	-

4. Пояснения к сведениям об уточняемом земельном участке с кадастровым номером 47:18:0515001:5 :

1.	В сведениях ЕГРН содержатся сведения о координатах в условной системе координат, при уточнении граница участка установлена по фактическому землепользованию. Площадь участка изменилась с 2370 на 2449 кв. м.
----	---

Сведения об уточняемых земельных участках

1. Сведения о характерных точках границы уточняемого земельного участка с кадастровым номером 47:18:0515001:19 :

Система координат МСК-47, зона 3

Зона №3

Обозначение характерных точек границ	Координаты, м				Метод определения координат	Формулы, примененные для расчета средней квадратической погрешности определения координат характерных точек границ (Mt), с подставленными в такие формулы значениями и итоговые (вычисленные) значения Mt, м	Описание закрепления точки
	содержатся в Едином государственном реестре недвижимости		определены в результате выполнения комплексных кадастровых работ				
	X	Y	X	Y			
1	2	3	4	5	6	7	8
						-	
34	-	-	381133.45	3240267.14	Фотограмметрический метод	$Mt = 0.20$	-
43	-	-	381126.05	3240302.99	Фотограмметрический метод	$Mt = 0.20$	-
42	-	-	381130.22	3240314.39	Фотограмметрический метод	$Mt = 0.20$	-
41	-	-	381130.52	3240319.04	Фотограмметрический метод	$Mt = 0.20$	-
н5У	-	-	381101.55	3240310.97	Фотограмметрический метод	$Mt = 0.20$	-
н6У	-	-	381106.73	3240299.89	Фотограмметрический метод	$Mt = 0.20$	-
н7У	-	-	381108.58	3240295.74	Фотограмметрический метод	$Mt = 0.20$	-
н8У	-	-	381116.69	3240263.94	Фотограмметрический метод	$Mt = 0.20$	-
34	-	-	381133.45	3240267.14	Фотограмметрический метод	$Mt = 0.20$	-

2. Сведения о частях границ уточняемого земельного участка с кадастровым номером 47:18:0515001:19 :

Обозначение части границ		Горизонтальное проложение (S), м	Описание прохождения части границ	Сведения о согласовании местоположения границ (согласовано/спорное)
от т.	до т.			
1	2	3	4	5
34	43	36.61	-	-
43	42	12.14	-	-
42	41	4.66	-	-
41	н5У	30.07	-	-
н5У	н6У	12.23	-	-
н6У	н7У	4.54	-	-
н7У	н8У	32.82	-	-
н8У	34	17.06	-	-

3. Сведения о характеристиках уточняемого земельного участка с кадастровым номером 47:18:0515001:19 :

№ п/п	Наименование характеристики земельного участка	Значение характеристики
1	2	3
1.	Адрес земельного участка	-

3. Сведения о характеристиках уточняемого земельного участка с кадастровым номером 47:18:0515001:19 :		
№ п/п	Наименование характеристики земельного участка	Значение характеристики
1	2	3
1.1.	Сведения о местоположении земельного участка (при отсутствии адреса) в структурированном в соответствии с федеральной информационной адресной системой виде	Российская Федерация, 187643, Ленинградская область, район Бокситогорский, деревня Бороватое, дом 6
1.2.	Дополнительные сведения о местоположении земельного участка	-
2.	Площадь земельного участка \pm величина погрешности определения (вычисления) площади ($P \pm \Delta P$), м ²	1000 \pm 11
3.	Формула, примененная для вычисления предельной погрешности определения площади земельного участка, с подставленными значениями и итоговые (вычисленные) значения (ΔP), м ²	$\Delta P = 3.5 * M_t * \sqrt{P} = 3.5 * 0,1 * \sqrt{1000} = 11$
4.	Площадь земельного участка согласно сведениям Единого государственного реестра недвижимости (Ркад), м ²	-
5.	Оценка расхождения Р и Ркад (Р - Ркад), м ²	-
6.	Предельные минимальный и максимальный размеры земельного участка (Рмин и Рмакс), м ²	- -
7.	Вид (виды) разрешенного использования	Для огородничества
7.1.	Дополнительные сведения об использовании земельного участка	-
8.	Кадастровый или иной государственный учетный номер (инвентарный) здания, сооружения, объекта незавершенного строительства, расположенного на земельном участке	47:18:0515001:575
9.	Сведения о земельных участках (землях общего пользования, территории общего пользования), посредством которых обеспечивается доступ	Земли общего пользования
10.	Иные сведения	-
4. Пояснения к сведениям об уточняемом земельном участке с кадастровым номером 47:18:0515001:19 :		
1.	Согласно сведений ЕГРН вид разрешенного использования земельного участка - для огородничества. Согласно ПЗЗ в терзоне "Зона застройки индивидуальными жилыми домами" ЖЗ не содержится сведений о данном виде разрешенного использования.	

Сведения об уточняемых земельных участках

1. Сведения о характерных точках границы уточняемого земельного участка с кадастровым номером 47:18:0515001:22 :

Система координат МСК-47, зона 3					Зона №3		
Обозначение характерных точек границ	Координаты, м				Метод определения координат	Формулы, примененные для расчета средней квадратической погрешности определения координат характерных точек границ (Mt), с подставленными в такие формулы значениями и итоговые (вычисленные) значения Mt, м	Описание закрепления точки
	содержатся в Едином государственном реестре недвижимости		определены в результате выполнения комплексных кадастровых работ				
	X	Y	X	Y			
1	2	3	4	5	6	7	8
						-	
н9У	-	-	381062.08	3240259.95	Фотограмметрический метод	Mt = 0.20	-
н10У	-	-	381048.96	3240316.14	Фотограмметрический метод	Mt = 0.20	-
н11У	-	-	381007.01	3240304.08	Фотограмметрический метод	Mt = 0.20	-
н12У	-	-	381019.18	3240249.21	Фотограмметрический метод	Mt = 0.20	-
н9У	-	-	381062.08	3240259.95	Фотограмметрический метод	Mt = 0.20	-

2. Сведения о частях границ уточняемого земельного участка с кадастровым номером 47:18:0515001:22 :

Обозначение части границ		Горизонтальное проложение (S), м	Описание прохождения части границ	Сведения о согласовании местоположения границ (согласовано/спорное)
от т.	до т.			
1	2	3	4	5
н9У	н10У	57.70	-	-
н10У	н11У	43.65	-	-
н11У	н12У	56.20	-	-
н12У	н9У	44.22	-	-

3. Сведения о характеристиках уточняемого земельного участка с кадастровым номером 47:18:0515001:22 :

№ п/п	Наименование характеристики земельного участка	Значение характеристики
1	2	3
1.	Адрес земельного участка	Российская Федерация, Ленинградская область, район Бокситогорский, деревня Бороватое, земельный участок 9
1.1.	Сведения о местоположении земельного участка (при отсутствии адреса) в структурированном в соответствии с федеральной информационной адресной системой виде	-
1.2.	Дополнительные сведения о местоположении земельного участка	-
2.	Площадь земельного участка ± величина погрешности определения (вычисления) площади (P ± ΔP), м ²	2500 ± 18

3. Сведения о характеристиках уточняемого земельного участка с кадастровым номером 47:18:0515001:22 :		
№ п/п	Наименование характеристики земельного участка	Значение характеристики
1	2	3
3.	Формула, примененная для вычисления предельной погрешности определения площади земельного участка, с подставленными значениями и итоговые (вычисленные) значения (ΔP), м2	$\Delta P = 3.5 * M_t * \sqrt{P} = 3.5 * 0,1 * \sqrt{2500} = 18$
4.	Площадь земельного участка согласно сведениям Единого государственного реестра недвижимости (Ркад), м2	2500
5.	Оценка расхождения Р и Ркад (Р - Ркад), м2	-
6.	Предельные минимальный и максимальный размеры земельного участка (Рмин и Рмакс), м2	600 5000
7.	Вид (виды) разрешенного использования	Для ведения личного подсобного хозяйства
7.1.	Дополнительные сведения об использовании земельного участка	-
8.	Кадастровый или иной государственный учетный номер (инвентарный) здания, сооружения, объекта незавершенного строительства, расположенного на земельном участке	47:18:0000000:3836
9.	Сведения о земельных участках (землях общего пользования, территории общего пользования), посредством которых обеспечивается доступ	Земли общего пользования
10.	Иные сведения	-
4. Пояснения к сведениям об уточняемом земельном участке с кадастровым номером 47:18:0515001:22 :		
1.	-	

Сведения об уточняемых земельных участках

1. Сведения о характерных точках границы уточняемого земельного участка с кадастровым номером 47:18:0515001:333 :

Система координат МСК-47, зона 3

Зона №3

Обозначение характерных точек границ	Координаты, м				Метод определения координат	Формулы, примененные для расчета средней квадратической погрешности определения координат характерных точек границ (Mt), с подставленными в такие формулы значениями и итоговые (вычисленные) значения Mt, м	Описание закрепления точки
	содержатся в Едином государственном реестре недвижимости		определены в результате выполнения комплексных кадастровых работ				
	X	Y	X	Y			
1	2	3	4	5	6	7	8
						-	
н13У	-	-	380784.32	3240274.68	Фотограмметрический метод	$Mt = 0.20$	-
н14У	-	-	380781.23	3240278.94	Фотограмметрический метод	$Mt = 0.20$	-
н15У	-	-	380778.52	3240302.28	Фотограмметрический метод	$Mt = 0.20$	-
н16У	-	-	380778.71	3240312.56	Фотограмметрический метод	$Mt = 0.20$	-
н17У	-	-	380734.92	3240306.13	Фотограмметрический метод	$Mt = 0.20$	-
н18У	-	-	380741.78	3240276.21	Фотограмметрический метод	$Mt = 0.20$	-
н19У	-	-	380751.59	3240272.44	Фотограмметрический метод	$Mt = 0.20$	-
н20У	-	-	380751.36	3240259.94	Фотограмметрический метод	$Mt = 0.20$	-
н21У	-	-	380756.46	3240257.56	Фотограмметрический метод	$Mt = 0.20$	-
н22У	-	-	380768.59	3240263.04	Фотограмметрический метод	$Mt = 0.20$	-
н13У	-	-	380784.32	3240274.68	Фотограмметрический метод	$Mt = 0.20$	-

2. Сведения о частях границ уточняемого земельного участка с кадастровым номером 47:18:0515001:333 :

Обозначение части границ		Горизонтальное проложение (S), м	Описание прохождения части границ	Сведения о согласовании местоположения границ (согласовано/спорное)
от т.	до т.			
1	2	3	4	5
н13У	н14У	5.26	-	-
н14У	н15У	23.50	-	-
н15У	н16У	10.28	-	-
н16У	н17У	44.26	-	-
н17У	н18У	30.70	-	-
н18У	н19У	10.51	-	-
н19У	н20У	12.50	-	-
н20У	н21У	5.63	-	-
н21У	н22У	13.31	-	-
н22У	н13У	19.57	-	-

3. Сведения о характеристиках уточняемого земельного участка с кадастровым номером 47:18:0515001:333 :		
№ п/п	Наименование характеристики земельного участка	Значение характеристики
1	2	3
1.	Адрес земельного участка	Российская Федерация, Ленинградская область, район Бокситогорский, деревня Бороватое, земельный участок 20
1.1.	Сведения о местоположении земельного участка (при отсутствии адреса) в структурированном в соответствии с федеральной информационной адресной системой виде	-
1.2.	Дополнительные сведения о местоположении земельного участка	-
2.	Площадь земельного участка \pm величина погрешности определения (вычисления) площади ($P \pm \Delta P$), м ²	1797 \pm 15
3.	Формула, примененная для вычисления предельной погрешности определения площади земельного участка, с подставленными значениями и итоговые (вычисленные) значения (ΔP), м ²	$\Delta P = 3.5 * M_t * \sqrt{P} = 3.5 * 0,1 * \sqrt{1797} = 15$
4.	Площадь земельного участка согласно сведениям Единого государственного реестра недвижимости ($P_{\text{кад}}$), м ²	900
5.	Оценка расхождения P и $P_{\text{кад}}$ ($P - P_{\text{кад}}$), м ²	897
6.	Предельные минимальный и максимальный размеры земельного участка ($P_{\text{мин}}$ и $P_{\text{макс}}$), м ²	600 5000
7.	Вид (виды) разрешенного использования	Для ведения личного подсобного хозяйства
7.1.	Дополнительные сведения об использовании земельного участка	-
8.	Кадастровый или иной государственный учетный номер (инвентарный) здания, сооружения, объекта незавершенного строительства, расположенного на земельном участке	47:18:0515001:40
9.	Сведения о земельных участках (землях общего пользования, территории общего пользования), посредством которых обеспечивается доступ	Земли общего пользования
10.	Иные сведения	-
4. Пояснения к сведениям об уточняемом земельном участке с кадастровым номером 47:18:0515001:333 :		
1.	При уточнении граница земельного участка определена по фактическому землепользованию. Площадь увеличилась с 900 на 1797 кв. м.	

Сведения об уточняемых земельных участках, необходимые для исправления реестровых ошибок в сведениях о местоположении их границ

1. Сведения о характерных точках границ уточняемого земельного участка с кадастровым номером 47:18:0515001:33 :

Система координат МСК 47 зона 3

Зона №3

Обозначение характерных точек границ	Координаты, м				Метод определения координат	Формулы, примененные для расчета средней квадратической погрешности определения координат характерных точек границ (Mt), с подставленными в такие формулы значениями и итоговые (вычисленные) значения Mt, м	Описание закрепления точки
	содержатся в Едином государственном реестре недвижимости		определены в результате выполнения комплексных кадастровых работ				
	X	Y	X	Y			
1	2	3	4	5	6	7	8
						-	
34	381133.45	3240267.14	381133.45	3240267.14	Фотограмметрический метод	Mt = 0.20	-
35	381160.06	3240273.24	381164.55	3240275.61	Фотограмметрический метод	Mt = 0.20	-
36	381159.00	3240287.01	-	-	-	-	-
37	381150.03	3240341.68	381153.11	3240337.47	Фотограмметрический метод	Mt = 0.20	-
38	381148.17	3240346.95	381148.17	3240346.95	Фотограмметрический метод	Mt = 0.20	-
39	381140.90	3240344.78	-	-	-	-	-
40	381126.04	3240338.82	381125.48	3240340.69	Фотограмметрический метод	Mt = 0.20	-
41	381130.52	3240319.04	381130.52	3240319.04	Фотограмметрический метод	Mt = 0.20	-
42	381130.22	3240314.39	381130.22	3240314.39	Фотограмметрический метод	Mt = 0.20	-
43	381126.05	3240302.99	381126.05	3240302.99	Фотограмметрический метод	Mt = 0.20	-
34	381133.45	3240267.14	381133.45	3240267.14	Фотограмметрический метод	Mt = 0.20	-

2. Сведения о частях границ уточняемого земельного участка с кадастровым номером 47:18:0515001:33 :

Обозначение части границ		Горизонтальное проложение (S), м	Описание прохождения части границ	Сведения о согласовании местоположения границ (согласовано/спорное)
от т.	до т.			
1	2	3	4	5
34	35	32.23	-	-
35	37	62.91	-	-
37	38	10.69	-	-
38	40	23.54	-	-
40	41	22.23	-	-
41	42	4.66	-	-
42	43	12.14	-	-
43	34	36.61	-	-

3. Сведения о характеристиках уточняемого земельного участка с кадастровым номером 47:18:0515001:33 :		
№ п/п	Наименование характеристики	Значение характеристики
1	2	3
1.	Адрес земельного участка	-
1.1.	Сведения о местоположении земельного участка (при отсутствии адреса) в структурированном в соответствии с федеральной информационной адресной системой виде	Российская Федерация, Ленинградская область, район Бокситогорский, деревня Бороватое, дом 27
1.2.	Дополнительные сведения о местоположении земельного участка	-
2.	Площадь земельного участка ± величина погрешности определения (вычисления) площади ($P \pm \Delta P$), м ²	2169 ± 16
3.	Формула, примененная для расчета предельной допустимой погрешности определения площади земельного участка, с подставленными значениями и итоговые (вычисленные) значения (ΔP), м ²	$\Delta P = 3.5 * M_t * \sqrt{P} = 3.5 * 0,1 * \sqrt{2169} = 16$
4.	Площадь земельного участка согласно сведениям Единого государственного реестра недвижимости ($P_{\text{кад}}$), м ²	1960
5.	Оценка расхождения P и $P_{\text{кад}}$ ($P - P_{\text{кад}}$), м ²	209
6.	Предельные минимальный и максимальный размеры земельного участка ($P_{\text{мин}}$ и $P_{\text{макс}}$), м ²	600 2500
7.	Кадастровый номер или иной государственный учетный номер (инвентарный) объекта недвижимости, расположенного на земельном участке	-
8.	Вид (виды) разрешенного использования	Для индивидуального жилищного строительства
8.1.	Дополнительные сведения об использовании земельного участка	-
9.	Сведения о земельных участках (землях общего пользования, территории общего пользования), посредством которых обеспечивается доступ	Земли общего пользования
10.	Иные сведения	-
4. Пояснения к сведениям об уточняемом земельном участке с кадастровым номером 47:18:0515001:33 :		
1.	Исправлена ошибка в местоположении земельного участка, при исправлении граница установлена по фактическому землепользованию. Площадь участка изменилась с 1960 на 2169 кв. м.	

Сведения об уточняемых земельных участках, необходимые для исправления реестровых ошибок в сведениях о местоположении их границ

1. Сведения о характерных точках границ уточняемого земельного участка с кадастровым номером 47:18:0515001:34 :

Система координат МСК 47 зона 3					Зона №3		
Обозначение характерных точек границ	Координаты, м				Метод определения координат	Формулы, примененные для расчета средней квадратической погрешности определения координат характерных точек границ (Mt), с подставленными в такие формулы значениями и итоговые (вычисленные) значения Mt, м	Описание закрепления точки
	содержатся в Едином государственном реестре недвижимости		определены в результате выполнения комплексных кадастровых работ				
	X	Y	X	Y			
1	2	3	4	5	6	7	8
						-	
44	380981.05	3240235.13	380983.98	3240245.62	Фотограмметрический метод	$Mt = 0.20$	-
45	381019.18	3240235.86	381019.18	3240249.21	Фотограмметрический метод	$Mt = 0.20$	-
46	380999.01	3240322.41	381001.73	3240327.86	Фотограмметрический метод	$Mt = 0.20$	-
47	380979.37	3240320.82	380974.74	3240324.98	Фотограмметрический метод	$Mt = 0.20$	-
44	380981.05	3240235.13	380983.98	3240245.62	Фотограмметрический метод	$Mt = 0.20$	-

2. Сведения о частях границ уточняемого земельного участка с кадастровым номером 47:18:0515001:34 :

Обозначение части границ		Горизонтальное проложение (S), м	Описание прохождения части границ	Сведения о согласовании местоположения границ (согласовано/спорное)
от т.	до т.			
1	2	3	4	5
44	45	35.38	-	-
45	46	80.56	-	-
46	47	27.14	-	-
47	44	79.90	-	-

3. Сведения о характеристиках уточняемого земельного участка с кадастровым номером 47:18:0515001:34 :

№ п/п	Наименование характеристики	Значение характеристики
1	2	3
1.	Адрес земельного участка	-
1.1.	Сведения о местоположении земельного участка (при отсутствии адреса) в структурированном в соответствии с федеральной информационной адресной системой виде	Российская Федерация, Ленинградская область, район Бокситогорский, деревня Бороватое
1.2.	Дополнительные сведения о местоположении земельного участка	-
2.	Площадь земельного участка ± величина погрешности определения (вычисления) площади ($P \pm \Delta P$), м ²	2500 ± 18
3.	Формула, примененная для расчета предельной допустимой погрешности определения площади земельного участка, с подставленными значениями и итоговые (вычисленные) значения (ΔP), м ²	$\Delta P = 3.5 * Mt * \sqrt{P} = 3.5 * 0,1 * \sqrt{2500} = 18$

3. Сведения о характеристиках уточняемого земельного участка с кадастровым номером 47:18:0515001:34 :

№ п/п	Наименование характеристики	Значение характеристики
1	2	3
4.	Площадь земельного участка согласно сведениям Единого государственного реестра недвижимости (Ркад), м2	2500
5.	Оценка расхождения Р и Ркад (Р - Ркад), м2	-
6.	Предельные минимальный и максимальный размеры земельного участка (Рмин и Рмакс), м2	600 2500
7.	Кадастровый номер или иной государственный учетный номер (инвентарный) объекта недвижимости, расположенного на земельном участке	-
8.	Вид (виды) разрешенного использования	Для строительства индивидуального жилого дома
8.1.	Дополнительные сведения об использовании земельного участка	-
9.	Сведения о земельных участках (землях общего пользования, территории общего пользования), посредством которых обеспечивается доступ	Земли общего пользования
10.	Иные сведения	-

4. Пояснения к сведениям об уточняемом земельном участке с кадастровым номером 47:18:0515001:34 :

1.	Исправлена ошибка в местоположении земельного участка, при исправлении граница установлена по фактическому землепользованию.
----	--

Сведения об уточняемых земельных участках, необходимые для исправления реестровых ошибок в сведениях о местоположении их границ

1. Сведения о характерных точках границ уточняемого земельного участка с кадастровым номером 47:18:0515001:36 :

Система координат МСК 47 зона 3

Зона №3

Обозначение характерных точек границ	Координаты, м				Метод определения координат	Формулы, примененные для расчета средней квадратической погрешности определения координат характерных точек границ (Mt), с подставленными в такие формулы значениями и итоговые (вычисленные) значения Mt, м	Описание закрепления точки
	содержатся в Едином государственном реестре недвижимости		определены в результате выполнения комплексных кадастровых работ				
	X	Y	X	Y			
1	2	3	4	5	6	7	8
						-	
48	380901.98	3240235.57	380909.47	3240236.06	Фотограмметрический метод	$Mt = 0.20$	-
49	380897.32	3240298.44	380897.32	3240298.44	Фотограмметрический метод	$Mt = 0.20$	-
50	380879.47	3240297.73	380879.47	3240297.73	Фотограмметрический метод	$Mt = 0.20$	-
51	380885.40	3240238.04	380885.40	3240238.04	Фотограмметрический метод	$Mt = 0.20$	-
48	380901.98	3240235.57	380909.47	3240236.06	Фотограмметрический метод	$Mt = 0.20$	-

2. Сведения о частях границ уточняемого земельного участка с кадастровым номером 47:18:0515001:36 :

Обозначение части границ		Горизонтальное положение (S), м	Описание прохождения части границ	Сведения о согласовании местоположения границ (согласовано/спорное)
от т.	до т.			
1	2	3	4	5
48	49	63.55	-	-
49	50	17.86	-	-
50	51	59.98	-	-
51	48	24.15	-	-

3. Сведения о характеристиках уточняемого земельного участка с кадастровым номером 47:18:0515001:36 :

№ п/п	Наименование характеристики	Значение характеристики
1	2	3
1.	Адрес земельного участка	-
1.1.	Сведения о местоположении земельного участка (при отсутствии адреса) в структурированном в соответствии с федеральной информационной адресной системой виде	Российская Федерация, Ленинградская область, район Бокситогорский, деревня Бороватое, участок 2
1.2.	Дополнительные сведения о местоположении земельного участка	-
2.	Площадь земельного участка ± величина погрешности определения (вычисления) площади ($P \pm \Delta P$), м ²	1274 ± 12
3.	Формула, примененная для расчета предельной допустимой погрешности определения площади земельного участка, с подставленными значениями и итоговые (вычисленные) значения (ΔP), м ²	$\Delta P = 3.5 * Mt * \sqrt{P} = 3.5 * 0.1 * \sqrt{1274} = 12$

3. Сведения о характеристиках уточняемого земельного участка с кадастровым номером 47:18:0515001:36 :

№ п/п	Наименование характеристики	Значение характеристики
1	2	3
4.	Площадь земельного участка согласно сведениям Единого государственного реестра недвижимости (Ркад), м2	1050
5.	Оценка расхождения Р и Ркад (Р - Ркад), м2	224
6.	Предельные минимальный и максимальный размеры земельного участка (Рмин и Рмакс), м2	600 2500
7.	Кадастровый номер или иной государственный учетный номер (инвентарный) объекта недвижимости, расположенного на земельном участке	-
8.	Вид (виды) разрешенного использования	Для индивидуального жилищного строительства
8.1.	Дополнительные сведения об использовании земельного участка	-
9.	Сведения о земельных участках (землях общего пользования, территории общего пользования), посредством которых обеспечивается доступ	Земли общего пользования
10.	Иные сведения	-

4. Пояснения к сведениям об уточняемом земельном участке с кадастровым номером 47:18:0515001:36 :

1.	Исправлена ошибка в местоположении земельного участка, при исправлении граница установлена по фактическому землепользованию. Площадь участка изменилась с 1050 на 1274 кв. м.
----	---

Сведения об уточняемых земельных участках, необходимые для исправления реестровых ошибок в сведениях о местоположении их границ

1. Сведения о характерных точках границ уточняемого земельного участка с кадастровым номером 47:18:0515001:38 :

Система координат МСК 47 зона 3

Зона №3

Обозначение характерных точек границ	Координаты, м				Метод определения координат	Формулы, примененные для расчета средней квадратической погрешности определения координат характерных точек границ (Mt), с подставленными в такие формулы значениями и итоговые (вычисленные) значения Mt, м	Описание закрепления точки
	содержатся в Едином государственном реестре недвижимости		определены в результате выполнения комплексных кадастровых работ				
	X	Y	X	Y			
1	2	3	4	5	6	7	8
						-	
52	380745.61	3240223.49	380745.65	3240228.63	Фотограмметрический метод	Mt = 0.20	-
53	380700.70	3240214.96	380699.33	3240219.48	Фотограмметрический метод	Mt = 0.20	-
54	380698.20	3240174.67	380700.80	3240174.90	Фотограмметрический метод	Mt = 0.20	-
55	380747.81	3240179.10	380747.81	3240179.10	Фотограмметрический метод	Mt = 0.20	-
52	380745.61	3240223.49	380745.65	3240228.63	Фотограмметрический метод	Mt = 0.20	-

2. Сведения о частях границ уточняемого земельного участка с кадастровым номером 47:18:0515001:38 :

Обозначение части границ		Горизонтальное проложение (S), м	Описание прохождения части границ	Сведения о согласовании местоположения границ (согласовано/спорное)
от т.	до т.			
1	2	3	4	5
52	53	47.22	-	-
53	54	44.60	-	-
54	55	47.20	-	-
55	52	49.58	-	-

3. Сведения о характеристиках уточняемого земельного участка с кадастровым номером 47:18:0515001:38 :

№ п/п	Наименование характеристики	Значение характеристики
1	2	3
1.	Адрес земельного участка	Российская Федерация, Ленинградская область, район Бокситогорский, деревня Бороватое, земельный участок 21
1.1.	Сведения о местоположении земельного участка (при отсутствии адреса) в структурированном в соответствии с федеральной информационной адресной системой виде	-
1.2.	Дополнительные сведения о местоположении земельного участка	-
2.	Площадь земельного участка ± величина погрешности определения (вычисления) площади (P ± ΔP), м ²	2208 ± 16

3. Сведения о характеристиках уточняемого земельного участка с кадастровым номером 47:18:0515001:38 :		
№ п/п	Наименование характеристики	Значение характеристики
1	2	3
3.	Формула, примененная для расчета предельной допустимой погрешности определения площади земельного участка, с подставленными значениями и итоговые (вычисленные) значения (ΔP), м2	$\Delta P=3.5 * M_t * \sqrt{P}=3.5 * 0,1 * \sqrt{2208}=16$
4.	Площадь земельного участка согласно сведениям Единого государственного реестра недвижимости (Ркад), м2	2000
5.	Оценка расхождения Р и Ркад (Р - Ркад), м2	208
6.	Предельные минимальный и максимальный размеры земельного участка (Рмин и Рмакс), м2	600 5000
7.	Кадастровый номер или иной государственный учетный номер (инвентарный) объекта недвижимости, расположенного на земельном участке	47:18:0515001:41
8.	Вид (виды) разрешенного использования	Для ведения личного подсобного хозяйства
8.1.	Дополнительные сведения об использовании земельного участка	-
9.	Сведения о земельных участках (землях общего пользования, территории общего пользования), посредством которых обеспечивается доступ	Земли общего пользования
10.	Иные сведения	-
4. Пояснения к сведениям об уточняемом земельном участке с кадастровым номером 47:18:0515001:38 :		
1.	Исправлена ошибка в местоположении земельного участка, граница установлена по фактическому землепользованию. Площадь участка изменилась с 2000 на 2208 кв. м.	

Сведения об уточняемых земельных участках, необходимые для исправления реестровых ошибок в сведениях о местоположении их границ

1. Сведения о характерных точках границ уточняемого земельного участка с кадастровым номером 47:18:0515001:328 :

Система координат МСК 47 зона 3

Зона №3

Обозначение характерных точек границ	Координаты, м				Метод определения координат	Формулы, примененные для расчета средней квадратической погрешности определения координат характерных точек границ (Mt), с подставленными в такие формулы значениями и итоговые (вычисленные) значения Mt, м	Описание закрепления точки
	содержатся в Едином государственном реестре недвижимости		определены в результате выполнения комплексных кадастровых работ				
	X	Y	X	Y			
1	2	3	4	5	6	7	8
						-	
56	381087.34	3240271.70	381087.34	3240271.70	Фотограмметрический метод	Mt = 0.20	-
57	381070.40	3240328.65	381070.40	3240328.65	Фотограмметрический метод	Mt = 0.20	-
58	381058.00	3240325.30	381058.00	3240325.30	Фотограмметрический метод	Mt = 0.20	-
59	381064.81	3240297.92	381064.81	3240297.92	Фотограмметрический метод	Mt = 0.20	-
60	381068.77	3240276.38	381068.77	3240276.38	Фотограмметрический метод	Mt = 0.20	-
61	381069.25	3240266.67	381069.25	3240266.67	Фотограмметрический метод	Mt = 0.20	-
н23У	-	-	381069.65	3240258.60	Фотограмметрический метод	Mt = 0.20	-
н24У	-	-	381089.09	3240264.02	Фотограмметрический метод	Mt = 0.20	-
56	381087.34	3240271.70	381087.34	3240271.70	Фотограмметрический метод	Mt = 0.20	-

2. Сведения о частях границ уточняемого земельного участка с кадастровым номером 47:18:0515001:328 :

Обозначение части границ		Горизонтальное проложение (S), м	Описание прохождения части границ	Сведения о согласовании местоположения границ (согласовано/спорное)
от т.	до т.			
1	2	3	4	5
56	57	59.42	-	-
57	58	12.84	-	-
58	59	28.21	-	-
59	60	21.90	-	-
60	61	9.72	-	-
61	н23У	8.08	-	-
н23У	н24У	20.18	-	-
н24У	56	7.88	-	-

3. Сведения о характеристиках уточняемого земельного участка с кадастровым номером 47:18:0515001:328 :		
№ п/п	Наименование характеристики	Значение характеристики
1	2	3
1.	Адрес земельного участка	Российская Федерация, Ленинградская область, район Бокситогорский, деревня Бороватое, земельный участок 8
1.1.	Сведения о местоположении земельного участка (при отсутствии адреса) в структурированном в соответствии с федеральной информационной адресной системой виде	-
1.2.	Дополнительные сведения о местоположении земельного участка	-
2.	Площадь земельного участка ± величина погрешности определения (вычисления) площади ($P \pm \Delta P$), м ²	1034 ± 11
3.	Формула, примененная для расчета предельной допустимой погрешности определения площади земельного участка, с подставленными значениями и итоговые (вычисленные) значения (ΔP), м ²	$\Delta P = 3.5 * M_t * \sqrt{P} = 3.5 * 0,1 * \sqrt{1034} = 11$
4.	Площадь земельного участка согласно сведениям Единого государственного реестра недвижимости (Ркад), м ²	880
5.	Оценка расхождения Р и Ркад (Р - Ркад), м ²	154
6.	Предельные минимальный и максимальный размеры земельного участка (Рмин и Рмакс), м ²	600 5000
7.	Кадастровый номер или иной государственный учетный номер (инвентарный) объекта недвижимости, расположенного на земельном участке	47:18:0515001:331
8.	Вид (виды) разрешенного использования	Для ведения личного подсобного хозяйства
8.1.	Дополнительные сведения об использовании земельного участка	-
9.	Сведения о земельных участках (землях общего пользования, территории общего пользования), посредством которых обеспечивается доступ	Земли общего пользования
10.	Иные сведения	-
4. Пояснения к сведениям об уточняемом земельном участке с кадастровым номером 47:18:0515001:328 :		
1.	Исправлена реестровая ошибка, граница установлена по фактическому землепользованию. Площадь изменилась с 880 на 1034 кв. м.	

Сведения об уточняемых земельных участках, необходимые для исправления реестровых ошибок в сведениях о местоположении их границ

1. Сведения о характерных точках границ уточняемого земельного участка с кадастровым номером 47:18:0515001:337 :

Система координат МСК 47 зона 3

Зона №3

Обозначение характерных точек границ	Координаты, м				Метод определения координат	Формулы, примененные для расчета средней квадратической погрешности определения координат характерных точек границ (Mt), с подставленными в такие формулы значениями и итоговые (вычисленные) значения Mt, м	Описание закрепления точки
	содержатся в Едином государственном реестре недвижимости		определены в результате выполнения комплексных кадастровых работ				
	X	Y	X	Y			
1	2	3	4	5	6	7	8
						-	
62	381189.28	3240284.85	381189.28	3240284.85	Фотограмметрический метод	Mt = 0.20	-
63	381182.92	3240345.00	381182.92	3240345.00	Фотограмметрический метод	Mt = 0.20	-
64	381167.60	3240343.50	381167.60	3240343.50	Фотограмметрический метод	Mt = 0.20	-
н25У	-	-	381168.60	3240295.09	Фотограмметрический метод	Mt = 0.20	-
65	381172.13	3240281.92	381172.13	3240281.92	Фотограмметрический метод	Mt = 0.20	-
62	381189.28	3240284.85	381189.28	3240284.85	Фотограмметрический метод	Mt = 0.20	-

2. Сведения о частях границ уточняемого земельного участка с кадастровым номером 47:18:0515001:337 :

Обозначение части границ		Горизонтальное положение (S), м	Описание прохождения части границ	Сведения о согласовании местоположения границ (согласовано/спорное)
от т.	до т.			
1	2	3	4	5
62	63	60.49	-	-
63	64	15.39	-	-
64	н25У	48.42	-	-
н25У	65	13.63	-	-
65	62	17.40	-	-

3. Сведения о характеристиках уточняемого земельного участка с кадастровым номером 47:18:0515001:337 :

№ п/п	Наименование характеристики	Значение характеристики
1	2	3
1.	Адрес земельного участка	Российская Федерация, 187643, Ленинградская область, район Бокситогорский, деревня Бороватое, земельный участок 25
1.1.	Сведения о местоположении земельного участка (при отсутствии адреса) в структурированном в соответствии с федеральной информационной адресной системой виде	-
1.2.	Дополнительные сведения о местоположении земельного участка	-

3. Сведения о характеристиках уточняемого земельного участка с кадастровым номером 47:18:0515001:337 :		
№ п/п	Наименование характеристики	Значение характеристики
1	2	3
2.	Площадь земельного участка ± величина погрешности определения (вычисления) площади ($P \pm \Delta P$), м ²	1079 ± 11
3.	Формула, примененная для расчета предельной допустимой погрешности определения площади земельного участка, с подставленными значениями и итоговые (вычисленные) значения (ΔP), м ²	$\Delta P = 3.5 * M_t * \sqrt{P} = 3.5 * 0,1 * \sqrt{1079} = 11$
4.	Площадь земельного участка согласно сведениям Единого государственного реестра недвижимости ($P_{\text{кад}}$), м ²	1000
5.	Оценка расхождения P и $P_{\text{кад}}$ ($P - P_{\text{кад}}$), м ²	79
6.	Предельные минимальный и максимальный размеры земельного участка ($P_{\text{мин}}$ и $P_{\text{макс}}$), м ²	600 5000
7.	Кадастровый номер или иной государственный учетный номер (инвентарный) объекта недвижимости, расположенного на земельном участке	47:18:0515001:346
8.	Вид (виды) разрешенного использования	Для индивидуального жилищного строительства
8.1.	Дополнительные сведения об использовании земельного участка	-
9.	Сведения о земельных участках (землях общего пользования, территории общего пользования), посредством которых обеспечивается доступ	Земли общего пользования
10.	Иные сведения	-
4. Пояснения к сведениям об уточняемом земельном участке с кадастровым номером 47:18:0515001:337 :		
1.	Исправлена реестровая ошибка, граница установлена по фактическому землепользованию. Площадь изменилась с 1000 на 1079 кв. м.	

Сведения об уточняемых земельных участках, необходимые для исправления реестровых ошибок в сведениях о местоположении их границ

1. Сведения о характерных точках границ уточняемого земельного участка с кадастровым номером 47:18:0515001:339 :

Система координат МСК 47 зона 3

Зона №3

Обозначение характерных точек границ	Координаты, м				Метод определения координат	Формулы, примененные для расчета средней квадратической погрешности определения координат характерных точек границ (Mt), с подставленными в такие формулы значениями и итоговые (вычисленные) значения Mt, м	Описание закрепления точки
	содержатся в Едином государственном реестре недвижимости		определены в результате выполнения комплексных кадастровых работ				
	X	Y	X	Y			
1	2	3	4	5	6	7	8
						-	
66	380731.52	3240323.72	380733.02	3240316.66	Фотограмметрический метод	Mt = 0.20	-
67	380718.00	3240361.20	380730.48	3240351.91	Фотограмметрический метод	Mt = 0.20	-
68	380693.90	3240354.90	380708.56	3240371.47	Фотограмметрический метод	Mt = 0.20	-
69	380672.30	3240341.20	380668.98	3240352.22	Фотограмметрический метод	Mt = 0.20	-
70	380674.86	3240335.82	380674.86	3240335.82	Фотограмметрический метод	Mt = 0.20	-
71	380695.74	3240330.86	380695.41	3240329.90	Фотограмметрический метод	Mt = 0.20	-
72	380704.44	3240314.56	380703.64	3240312.25	Фотограмметрический метод	Mt = 0.20	-
66	380731.52	3240323.72	380733.02	3240316.66	Фотограмметрический метод	Mt = 0.20	-

2. Сведения о частях границ уточняемого земельного участка с кадастровым номером 47:18:0515001:339 :

Обозначение части границ		Горизонтальное проложение (S), м	Описание прохождения части границ	Сведения о согласовании местоположения границ (согласовано/спорное)
от т.	до т.			
1	2	3	4	5
66	67	35.34	-	-
67	68	29.38	-	-
68	69	44.01	-	-
69	70	17.42	-	-
70	71	21.39	-	-
71	72	19.47	-	-
72	66	29.71	-	-

3. Сведения о характеристиках уточняемого земельного участка с кадастровым номером 47:18:0515001:339 :		
№ п/п	Наименование характеристики	Значение характеристики
1	2	3
1.	Адрес земельного участка	Российская Федерация, Ленинградская область, район Бокситогорский, деревня Бороватое, земельный участок 17
1.1.	Сведения о местоположении земельного участка (при отсутствии адреса) в структурированном в соответствии с федеральной информационной адресной системой виде	-
1.2.	Дополнительные сведения о местоположении земельного участка	-
2.	Площадь земельного участка \pm величина погрешности определения (вычисления) площади ($P \pm \Delta P$), м ²	2355 \pm 17
3.	Формула, примененная для расчета предельной допустимой погрешности определения площади земельного участка, с подставленными значениями и итоговые (вычисленные) значения (ΔP), м ²	$\Delta P = 3.5 * M_t * \sqrt{P} = 3.5 * 0,1 * \sqrt{2355} = 17$
4.	Площадь земельного участка согласно сведениям Единого государственного реестра недвижимости (Ркад), м ²	1500
5.	Оценка расхождения Р и Ркад (Р - Ркад), м ²	855
6.	Предельные минимальный и максимальный размеры земельного участка (Рмин и Рмакс), м ²	600 2500
7.	Кадастровый номер или иной государственный учетный номер (инвентарный) объекта недвижимости, расположенного на земельном участке	47:18:0515001:332
8.	Вид (виды) разрешенного использования	Для эксплуатации индивидуального жилого дома
8.1.	Дополнительные сведения об использовании земельного участка	-
9.	Сведения о земельных участках (землях общего пользования, территории общего пользования), посредством которых обеспечивается доступ	Земли общего пользования
10.	Иные сведения	-
4. Пояснения к сведениям об уточняемом земельном участке с кадастровым номером 47:18:0515001:339 :		
1.	Исправлена реестровая ошибка, граница установлена по фактическому землепользованию. Площадь изменилась с 1500 на 2355 кв. м.	
2.	Исправлена реестровая ошибка, граница установлена по фактическому землепользованию. Площадь изменилась с 1100 на 1001 кв. м.	

Сведения об уточняемых земельных участках, необходимые для исправления реестровых ошибок в сведениях о местоположении их границ

1. Сведения о характерных точках границ уточняемого земельного участка с кадастровым номером 47:18:0515001:340 :

Система координат МСК 47 зона 3

Зона №3

Обозначение характерных точек границ	Координаты, м				Метод определения координат	Формулы, примененные для расчета средней квадратической погрешности определения координат характерных точек границ (Mt), с подставленными в такие формулы значениями и итоговые (вычисленные) значения Mt, м	Описание закрепления точки
	содержатся в Едином государственном реестре недвижимости		определены в результате выполнения комплексных кадастровых работ				
	X	Y	X	Y			
1	2	3	4	5	6	7	8
						-	
73	380586.05	3240203.70	380586.05	3240203.70	Фотограмметрический метод	$Mt = 0.20$	-
74	380577.90	3240239.50	380578.33	3240237.60	Фотограмметрический метод	$Mt = 0.20$	-
75	380549.45	3240231.75	380551.33	3240228.90	Фотограмметрический метод	$Mt = 0.20$	-
76	380557.23	3240195.23	380557.23	3240195.23	Фотограмметрический метод	$Mt = 0.20$	-
73	380586.05	3240203.70	380586.05	3240203.70	Фотограмметрический метод	$Mt = 0.20$	-

2. Сведения о частях границ уточняемого земельного участка с кадастровым номером 47:18:0515001:340 :

Обозначение части границ		Горизонтальное положение (S), м	Описание прохождения части границ	Сведения о согласовании местоположения границ (согласовано/спорное)
от т.	до т.			
1	2	3	4	5
73	74	34.77	-	-
74	75	28.37	-	-
75	76	34.18	-	-
76	73	30.04	-	-

3. Сведения о характеристиках уточняемого земельного участка с кадастровым номером 47:18:0515001:340 :

№ п/п	Наименование характеристики	Значение характеристики
1	2	3
1.	Адрес земельного участка	-
1.1.	Сведения о местоположении земельного участка (при отсутствии адреса) в структурированном в соответствии с федеральной информационной адресной системой виде	Российская Федерация, 187643, Ленинградская область, район Бокситогорский, деревня Бороватое, дом 24
1.2.	Дополнительные сведения о местоположении земельного участка	-
2.	Площадь земельного участка ± величина погрешности определения (вычисления) площади ($P \pm \Delta P$), м ²	1001 ± 11
3.	Формула, примененная для расчета предельной допустимой погрешности определения площади земельного участка, с подставленными значениями и итоговые (вычисленные) значения (ΔP), м ²	$\Delta P = 3.5 * Mt * \sqrt{P} = 3.5 * 0.1 * \sqrt{1001} = 11$

3. Сведения о характеристиках уточняемого земельного участка с кадастровым номером 47:18:0515001:340 :

№ п/п	Наименование характеристики	Значение характеристики
1	2	3
4.	Площадь земельного участка согласно сведениям Единого государственного реестра недвижимости (Ркад), м2	1100
5.	Оценка расхождения Р и Ркад (Р - Ркад), м2	99
6.	Предельные минимальный и максимальный размеры земельного участка (Рмин и Рмакс), м2	600 2500
7.	Кадастровый номер или иной государственный учетный номер (инвентарный) объекта недвижимости, расположенного на земельном участке	47:18:0515001:343
8.	Вид (виды) разрешенного использования	Для индивидуального жилищного строительства
8.1.	Дополнительные сведения об использовании земельного участка	-
9.	Сведения о земельных участках (землях общего пользования, территории общего пользования), посредством которых обеспечивается доступ	Земли общего пользования
10.	Иные сведения	-

4. Пояснения к сведениям об уточняемом земельном участке с кадастровым номером 47:18:0515001:340 :

1.	-
----	---

Сведения об уточняемых земельных участках, необходимые для исправления реестровых ошибок в сведениях о местоположении их границ

1. Сведения о характерных точках границ уточняемого земельного участка с кадастровым номером 47:18:0515001:347 :

Система координат МСК 47 зона 3

Зона №3

Обозначение характерных точек границ	Координаты, м				Метод определения координат	Формулы, примененные для расчета средней квадратической погрешности определения координат характерных точек границ (Mt), с подставленными в такие формулы значениями и итоговые (вычисленные) значения Mt, м	Описание закрепления точки
	содержатся в Едином государственном реестре недвижимости		определены в результате выполнения комплексных кадастровых работ				
	X	Y	X	Y			
1	2	3	4	5	6	7	8
						-	
77	381389.98	3240377.50	381391.92	3240376.43	Фотограмметрический метод	Mt = 0.20	-
78	381346.25	3240381.06	381348.19	3240380.04	Фотограмметрический метод	Mt = 0.20	-
79	381344.30	3240336.10	381346.19	3240335.08	Фотограмметрический метод	Mt = 0.20	-
80	381389.30	3240332.51	381391.19	3240331.44	Фотограмметрический метод	Mt = 0.20	-
77	381389.98	3240377.50	381391.92	3240376.43	Фотограмметрический метод	Mt = 0.20	-

2. Сведения о частях границ уточняемого земельного участка с кадастровым номером 47:18:0515001:347 :

Обозначение части границ		Горизонтальное положение (S), м	Описание прохождения части границ	Сведения о согласовании местоположения границ (согласовано/спорное)
от т.	до т.			
1	2	3	4	5
77	78	43.88	-	-
78	79	45.00	-	-
79	80	45.15	-	-
80	77	45.00	-	-

3. Сведения о характеристиках уточняемого земельного участка с кадастровым номером 47:18:0515001:347 :

№ п/п	Наименование характеристики	Значение характеристики
1	2	3
1.	Адрес земельного участка	Российская Федерация, 187643, Ленинградская область, район Бокситогорский, деревня Бороватое, земельный участок 26
1.1.	Сведения о местоположении земельного участка (при отсутствии адреса) в структурированном в соответствии с федеральной информационной адресной системой виде	-
1.2.	Дополнительные сведения о местоположении земельного участка	-
2.	Площадь земельного участка ± величина погрешности определения (вычисления) площади (P ± ΔP), м ²	2000 ± 16

3. Сведения о характеристиках уточняемого земельного участка с кадастровым номером 47:18:0515001:347 :

№ п/п	Наименование характеристики	Значение характеристики
1	2	3
3.	Формула, примененная для расчета предельной допустимой погрешности определения площади земельного участка, с подставленными значениями и итоговые (вычисленные) значения (ΔP), м2	$\Delta P = 3.5 * M_t * \sqrt{P} = 3.5 * 0,1 * \sqrt{2000} = 16$
4.	Площадь земельного участка согласно сведениям Единого государственного реестра недвижимости (Ркад), м2	2000
5.	Оценка расхождения Р и Ркад (Р - Ркад), м2	-
6.	Предельные минимальный и максимальный размеры земельного участка (Рмин и Рмакс), м2	600 5000
7.	Кадастровый номер или иной государственный учетный номер (инвентарный) объекта недвижимости, расположенного на земельном участке	-
8.	Вид (виды) разрешенного использования	Для ведения личного подсобного хозяйства
8.1.	Дополнительные сведения об использовании земельного участка	-
9.	Сведения о земельных участках (землях общего пользования, территории общего пользования), посредством которых обеспечивается доступ	Земли общего пользования
10.	Иные сведения	-

4. Пояснения к сведениям об уточняемом земельном участке с кадастровым номером 47:18:0515001:347 :

1.	Исправлена реестровая ошибка - устранена чересполосица. Адрес указан в соответствии с ФИАС.
----	---

Сведения об уточняемых земельных участках, необходимые для исправления реестровых ошибок в сведениях о местоположении их границ

1. Сведения о характерных точках границ уточняемого земельного участка с кадастровым номером 47:18:0515001:348 :

Система координат МСК 47 зона 3

Зона №3

Обозначение характерных точек границ	Координаты, м				Метод определения координат	Формулы, примененные для расчета средней квадратической погрешности определения координат характерных точек границ (Mt), с подставленными в такие формулы значениями и итоговые (вычисленные) значения Mt, м	Описание закрепления точки
	содержатся в Едином государственном реестре недвижимости		определены в результате выполнения комплексных кадастровых работ				
	X	Y	X	Y			
1	2	3	4	5	6	7	8
						-	
81	380688.34	3240184.91	380700.50	3240183.91	Фотограмметрический метод	Mt = 0.20	-
82	380686.24	3240206.23	380699.33	3240219.48	Фотограмметрический метод	Mt = 0.20	-
83	380672.38	3240206.84	380672.38	3240206.84	Фотограмметрический метод	Mt = 0.20	угол забора
84	380665.20	3240206.67	380665.20	3240206.67	Фотограмметрический метод	Mt = 0.20	угол забора
85	380659.83	3240204.36	380659.83	3240204.36	Фотограмметрический метод	Mt = 0.20	угол забора
86	380654.04	3240203.18	380654.04	3240203.18	Фотограмметрический метод	Mt = 0.20	угол забора
87	380623.08	3240194.08	380623.08	3240194.08	Фотограмметрический метод	Mt = 0.20	угол забора
88	380632.04	3240168.43	380632.04	3240168.43	Фотограмметрический метод	Mt = 0.20	угол забора
89	380664.97	3240178.27	380664.97	3240178.27	Фотограмметрический метод	Mt = 0.20	угол забора
90	380678.09	3240183.25	380688.78	3240182.77	Фотограмметрический метод	Mt = 0.20	угол забора
81	380688.34	3240184.91	380700.50	3240183.91	Фотограмметрический метод	Mt = 0.20	-

2. Сведения о частях границ уточняемого земельного участка с кадастровым номером 47:18:0515001:348 :

Обозначение части границ		Горизонтальное проложение (S), м	Описание прохождения части границ	Сведения о согласовании местоположения границ (согласовано/спорное)
от т.	до т.			
1	2	3	4	5
81	82	35.59	-	-
82	83	29.77	-	-
83	84	7.18	-	-
84	85	5.85	-	-
85	86	5.91	-	-
86	87	32.27	-	-
87	88	27.17	-	-
88	89	34.37	-	-
89	90	24.23	-	-

2. Сведения о частях границ уточняемого земельного участка с кадастровым номером 47:18:0515001:348 :				
Обозначение части границ		Горизонтальное проложение (S), м	Описание прохождения части границ	Сведения о согласовании местоположения границ (согласовано/спорное)
от т.	до т.			
1	2	3	4	5
90	81	11.78	-	-
3. Сведения о характеристиках уточняемого земельного участка с кадастровым номером 47:18:0515001:348 :				
№ п/п	Наименование характеристики		Значение характеристики	
1	2		3	
1.	Адрес земельного участка		Российская Федерация, 187643, Ленинградская область, район Бокситогорский, деревня Бороватое, земельный участок 14	
1.1.	Сведения о местоположении земельного участка (при отсутствии адреса) в структурированном в соответствии с федеральной информационной адресной системой виде		-	
1.2.	Дополнительные сведения о местоположении земельного участка		-	
2.	Площадь земельного участка ± величина погрешности определения (вычисления) площади ($P \pm \Delta P$), м ²		2119 ± 16	
3.	Формула, примененная для расчета предельной допустимой погрешности определения площади земельного участка, с подставленными значениями и итоговые (вычисленные) значения (ΔP), м ²		$\Delta P = 3.5 * M_t * \sqrt{P} = 3.5 * 0,1 * \sqrt{2119} = 16$	
4.	Площадь земельного участка согласно сведениям Единого государственного реестра недвижимости (Р _{кад}), м ²		1600	
5.	Оценка расхождения Р и Р _{кад} (Р - Р _{кад}), м ²		519	
6.	Предельные минимальный и максимальный размеры земельного участка (Р _{мин} и Р _{макс}), м ²		600 5000	
7.	Кадастровый номер или иной государственный учетный номер (инвентарный) объекта недвижимости, расположенного на земельном участке		47:18:0515001:350	
8.	Вид (виды) разрешенного использования		Для ведения личного подсобного хозяйства	
8.1.	Дополнительные сведения об использовании земельного участка		-	
9.	Сведения о земельных участках (землях общего пользования, территории общего пользования), посредством которых обеспечивается доступ		Земли общего пользования	
10.	Иные сведения		-	
4. Пояснения к сведениям об уточняемом земельном участке с кадастровым номером 47:18:0515001:348 :				
1.	Исправлена реестровая ошибка, граница установлена по фактическому землепользованию. Площадь изменилась с 1600 на 2119 кв. м.			

Сведения об уточняемых земельных участках, необходимые для исправления реестровых ошибок в сведениях о местоположении их границ

1. Сведения о характерных точках границ уточняемого земельного участка с кадастровым номером 47:18:0515001:349 :

Система координат МСК 47 зона 3

Зона №3

Обозначение характерных точек границ	Координаты, м				Метод определения координат	Формулы, примененные для расчета средней квадратической погрешности определения координат характерных точек границ (Mt), с подставленными в такие формулы значениями и итоговые (вычисленные) значения Mt, м	Описание закрепления точки
	содержатся в Едином государственном реестре недвижимости		определены в результате выполнения комплексных кадастровых работ				
	X	Y	X	Y			
1	2	3	4	5	6	7	8
						-	
91	380618.26	3240220.07	380618.79	3240219.79	Фотограмметрический метод	Mt = 0.20	-
92	380614.18	3240237.54	380614.57	3240237.23	Фотограмметрический метод	Mt = 0.20	-
93	380595.34	3240233.15	380595.34	3240233.15	Фотограмметрический метод	Mt = 0.20	-
94	380594.44	3240236.48	380591.71	3240234.95	Фотограмметрический метод	Mt = 0.20	-
95	380584.45	3240233.78	380584.61	3240233.03	Фотограмметрический метод	Mt = 0.20	-
96	380589.04	3240212.22	380589.59	3240211.55	Фотограмметрический метод	Mt = 0.20	-
91	380618.26	3240220.07	380618.79	3240219.79	Фотограмметрический метод	Mt = 0.20	-

2. Сведения о частях границ уточняемого земельного участка с кадастровым номером 47:18:0515001:349 :

Обозначение части границ		Горизонтальное положение (S), м	Описание прохождения части границ	Сведения о согласовании местоположения границ (согласовано/спорное)
от т.	до т.			
1	2	3	4	5
91	92	17.94	-	-
92	93	19.66	-	-
93	94	4.05	-	-
94	95	7.36	-	-
95	96	22.05	-	-
96	91	30.34	-	-

3. Сведения о характеристиках уточняемого земельного участка с кадастровым номером 47:18:0515001:349 :

№ п/п	Наименование характеристики	Значение характеристики
1	2	3
1.	Адрес земельного участка	Российская Федерация, Ленинградская область, район Бокситогорский, деревня Бороватое, земельный участок 15

3. Сведения о характеристиках уточняемого земельного участка с кадастровым номером 47:18:0515001:349 :		
№ п/п	Наименование характеристики	Значение характеристики
1	2	3
1.1.	Сведения о местоположении земельного участка (при отсутствии адреса) в структурированном в соответствии с федеральной информационной адресной системой виде	-
1.2.	Дополнительные сведения о местоположении земельного участка	-
2.	Площадь земельного участка ± величина погрешности определения (вычисления) площади ($P \pm \Delta P$), м ²	593 ± 9
3.	Формула, примененная для расчета предельной допустимой погрешности определения площади земельного участка, с подставленными значениями и итоговые (вычисленные) значения (ΔP), м ²	$\Delta P = 3.5 * M_{it} * \sqrt{P} = 3.5 * 0,1 * \sqrt{593} = 9$
4.	Площадь земельного участка согласно сведениям Единого государственного реестра недвижимости ($P_{кад}$), м ²	588
5.	Оценка расхождения P и $P_{кад}$ ($P - P_{кад}$), м ²	5
6.	Предельные минимальный и максимальный размеры земельного участка ($P_{мин}$ и $P_{макс}$), м ²	600 5000
7.	Кадастровый номер или иной государственный учетный номер (инвентарный) объекта недвижимости, расположенного на земельном участке	-
8.	Вид (виды) разрешенного использования	Для ведения личного подсобного хозяйства
8.1.	Дополнительные сведения об использовании земельного участка	-
9.	Сведения о земельных участках (землях общего пользования, территории общего пользования), посредством которых обеспечивается доступ	Земли общего пользования
10.	Иные сведения	-
4. Пояснения к сведениям об уточняемом земельном участке с кадастровым номером 47:18:0515001:349 :		
1.	Исправлена реестровая ошибка, граница установлена по фактическому землепользованию. Площадь изменилась с 588 на 593 кв. м.	

Сведения об уточняемых земельных участках, необходимые для исправления реестровых ошибок в сведениях о местоположении их границ

1. Сведения о характерных точках границ уточняемого земельного участка с кадастровым номером 47:18:0515001:578 :

Система координат 47.3

Зона №3

Обозначение характерных точек границ	Координаты, м				Метод определения координат	Формулы, примененные для расчета средней квадратической погрешности определения координат характерных точек границ (Mt), с подставленными в такие формулы значениями и итоговые (вычисленные) значения Mt, м	Описание закрепления точки
	содержатся в Едином государственном реестре недвижимости		определены в результате выполнения комплексных кадастровых работ				
	X	Y	X	Y			
1	2	3	4	5	6	7	8
						-	
97	381246.92	3240276.93	381250.91	3240276.17	Фотограмметрический метод	$Mt = 0.20$	угол забора (изгороди, ограждения)
98	381247.87	3240286.65	-	-	-	0.10	иные способы закрепления
99	381248.48	3240301.69	-	-	-	0.10	иные способы закрепления
100	381248.78	3240320.74	381257.93	3240320.35	Фотограмметрический метод	$Mt = 0.20$	иные способы закрепления
101	381248.19	3240326.15	-	-	-	0.10	иные способы закрепления
102	381246.62	3240338.05	381256.85	3240336.37	Фотограмметрический метод	$Mt = 0.20$	иные способы закрепления
103	381196.30	3240346.59	381196.30	3240346.59	Фотограмметрический метод	$Mt = 0.20$	иные способы закрепления
104	381195.81	3240334.99	381195.81	3240334.99	Фотограмметрический метод	$Mt = 0.20$	иные способы закрепления
105	381196.05	3240333.36	381196.05	3240333.36	Фотограмметрический метод	$Mt = 0.20$	иные способы закрепления
106	381195.79	3240313.54	381195.79	3240313.54	Фотограмметрический метод	$Mt = 0.20$	угол забора (изгороди, ограждения)
107	381195.54	3240300.34	381195.54	3240300.34	Фотограмметрический метод	$Mt = 0.20$	угол забора (изгороди, ограждения)
108	381198.22	3240292.44	381198.22	3240292.44	Фотограмметрический метод	$Mt = 0.20$	угол забора (изгороди, ограждения)
109	381201.02	3240283.32	381201.02	3240283.32	Фотограмметрический метод	$Mt = 0.20$	угол забора (изгороди, ограждения)
97	381246.92	3240276.93	381250.91	3240276.17	Фотограмметрический метод	$Mt = 0.20$	угол забора (изгороди, ограждения)

2. Сведения о частях границ уточняемого земельного участка с кадастровым номером 47:18:0515001:578 :				
Обозначение части границ		Горизонтальное проложение (S), м	Описание прохождения части границ	Сведения о согласовании местоположения границ (согласовано/спорное)
от т.	до т.			
1	2	3	4	5
97	100	44.73	-	-
100	102	16.06	-	-
102	103	61.41	-	-
103	104	11.61	-	-
104	105	1.65	-	-
105	106	19.82	-	-
106	107	13.20	-	-
107	108	8.34	-	-
108	109	9.54	-	-
109	97	50.40	-	-
3. Сведения о характеристиках уточняемого земельного участка с кадастровым номером 47:18:0515001:578 :				
№ п/п	Наименование характеристики		Значение характеристики	
1	2		3	
1.	Адрес земельного участка		Российская Федерация, Ленинградская область, район Бокситогорский, сельское поселение Борское, деревня Бороватое, земельный участок 5а	
1.1.	Сведения о местоположении земельного участка (при отсутствии адреса) в структурированном в соответствии с федеральной информационной адресной системой виде		-	
1.2.	Дополнительные сведения о местоположении земельного участка		-	
2.	Площадь земельного участка ± величина погрешности определения (вычисления) площади ($P \pm \Delta P$), м ²		3628 ± 21	
3.	Формула, примененная для расчета предельной допустимой погрешности определения площади земельного участка, с подставленными значениями и итоговые (вычисленные) значения (ΔP), м ²		$\Delta P = 3.5 * M_t * \sqrt{P} = 3.5 * 0,1 * \sqrt{3628} = 21$	
4.	Площадь земельного участка согласно сведениям Единого государственного реестра недвижимости ($P_{\text{кад}}$), м ²		3187	
5.	Оценка расхождения P и $P_{\text{кад}}$ ($P - P_{\text{кад}}$), м ²		441	
6.	Предельные минимальный и максимальный размеры земельного участка ($P_{\text{мин}}$ и $P_{\text{макс}}$), м ²		600 5000	
7.	Кадастровый номер или иной государственный учетный номер (инвентарный) объекта недвижимости, расположенного на земельном участке		47:18:0515001:342	
8.	Вид (виды) разрешенного использования		Ведение личного подсобного хозяйства	
8.1.	Дополнительные сведения об использовании земельного участка		-	
9.	Сведения о земельных участках (землях общего пользования, территории общего пользования), посредством которых обеспечивается доступ		Земли общего пользования	
10.	Иные сведения		-	

4. Пояснения к сведениям об уточняемом земельном участке с кадастровым номером 47:18:0515001:578 :

1.

Исправлена реестровая ошибка - устранена чересполосица. Площадь изменилась с 3187 на 3628 кв. м.

**Описание местоположения зданий, сооружений,
объектов незавершенного строительства на земельном участке**

1. Сведения о характерных точках контура объекта недвижимости с кадастровым номером : 47:18:0000000:3836 :

Система координат МСК-47, зона 3

Зона № 3

Обозначение характерных точек контура	Содержатся в Едином государственном реестре недвижимости			Определены в ходе выполнения комплексных кадастровых работ			Метод определения координат	Формулы, примененные для расчета средней квадратической погрешности определения координат характерных точек (Mt), м, с подставленными в такие формулы значениями и итоговые (вычисленные) значения Mt, м
	Координаты, м		Радиус, м	Координаты, м		Радиус, м		
	X	Y	R	X	Y	R		
1	2	3	4	5	6	7	8	9
								-
н260	-	-	-	381042.97	3240263.38	-	Фотограмметрический метод	Mt = 0.20
н270	-	-	-	381043.15	3240270.47	-	Фотограмметрический метод	Mt = 0.20
н280	-	-	-	381035.94	3240270.73	-	Фотограмметрический метод	Mt = 0.20
н290	-	-	-	381035.55	3240263.48	-	Фотограмметрический метод	Mt = 0.20
н260	-	-	-	381042.97	3240263.38	-	Фотограмметрический метод	Mt = 0.20

2. Сведения о характеристиках объекта недвижимости с кадастровым номером : 47:18:0000000:3836 :

№ п/п	Наименование характеристики	Значение характеристики
1	2	3
1.	Вид объекта недвижимости	здание
2.	Ранее присвоенный государственный учетный номер (инвентарный) здания, сооружения, объекта незавершенного строительства	-
3.	Кадастровый номер земельного участка (земельных участков), в границах которого (которых) расположены здание, сооружение, объект незавершенного строительства	47:18:0515001:22
4.	Уникальный учетный номер кадастрового квартала, в границах которого расположены здание, сооружение, объект незавершенного строительства	47:18:0515001
5.	Адрес здания, сооружения, объекта незавершенного строительства	Российская Федерация, 187643, Ленинградская область, район Бокситогорский, деревня Бороватое, дом 9
5.1.	Сведения о местоположении здания, сооружения, объекта незавершенного строительства (при отсутствии адреса) в структурированном в соответствии с федеральной информационной адресной системой виде	-
5.2.	Дополнительные сведения о местоположении	-
6.	Иные сведения	-

3. Пояснения к сведениям об объекте недвижимости с кадастровым номером 47:18:0000000:3836 :

1.	-
----	---

**Описание местоположения зданий, сооружений,
объектов незавершенного строительства на земельном участке**

**1. Сведения о характерных точках контура объекта недвижимости
с кадастровым номером : 47:18:0515001:40 :**

Система координат МСК-47, зона 3

Зона № 3

Обозначение характерных точек контура	Содержатся в Едином государственном реестре недвижимости			Определены в ходе выполнения комплексных кадастровых работ			Метод опреде ления коор динат	Формулы, примененные для расчета средней квадратической погрешности определения координат характерных точек (Mt), м, с подставленными в такие формулы значениями и итоговые (вычисленные) значения Mt, м
	Координаты, м		Ради ус, м	Координаты, м		Ради ус, м		
	X	Y	R	X	Y	R		
1	2	3	4	5	6	7	8	9
								-
н300	-	-	-	380763.19	3240278.04	-	Фотограмметри ческий метод	Mt = 0.20
н310	-	-	-	380763.36	3240280.18	-	Фотограмметри ческий метод	Mt = 0.20
н320	-	-	-	380762.31	3240280.28	-	Фотограмметри ческий метод	Mt = 0.20
н330	-	-	-	380762.91	3240288.26	-	Фотограмметри ческий метод	Mt = 0.20
н340	-	-	-	380758.24	3240288.65	-	Фотограмметри ческий метод	Mt = 0.20
н350	-	-	-	380757.57	3240278.47	-	Фотограмметри ческий метод	Mt = 0.20
н300	-	-	-	380763.19	3240278.04	-	Фотограмметри ческий метод	Mt = 0.20

**2. Сведения о характеристиках объекта недвижимости
с кадастровым номером : 47:18:0515001:40 :**

№ п/п	Наименование характеристики	Значение характеристики
1	2	3
1.	Вид объекта недвижимости	здание
2.	Ранее присвоенный государственный учетный номер (инвентарный) здания, сооружения, объекта незавершенного строительства	-
3.	Кадастровый номер земельного участка (земельных участков), в границах которого (которых) расположены здание, сооружение, объект незавершенного строительства	47:18:0515001:333
4.	Уникальный учетный номер кадастрового квартала, в границах которого расположены здание, сооружение, объект незавершенного строительства	47:18:0515001
5.	Адрес здания, сооружения, объекта незавершенного строительства	Российская Федерация, Ленинградская область, район Бокситогорский, деревня Бороватое, дом 20
5.1.	Сведения о местоположении здания, сооружения, объекта незавершенного строительства (при отсутствии адреса) в структурированном в соответствии с федеральной информационной адресной системой виде	-
5.2.	Дополнительные сведения о местоположении	-

2. Сведения о характеристиках объекта недвижимости с кадастровым номером : 47:18:0515001:40 :

№ п/п	Наименование характеристики	Значение характеристики
1	2	3
6.	Иные сведения	-

3. Пояснения к сведениям об объекте недвижимости с кадастровым номером 47:18:0515001:40 :

1.	-
----	---

--	--

**Описание местоположения зданий, сооружений,
объектов незавершенного строительства на земельном участке**

1. Сведения о характерных точках контура объекта недвижимости с кадастровым номером : 47:18:0515001:41 :

Система координат МСК-47, зона 3

Зона № 3

Обозначение характерных точек контура	Содержатся в Едином государственном реестре недвижимости			Определены в ходе выполнения комплексных кадастровых работ			Метод определения координат	Формулы, примененные для расчета средней квадратической погрешности определения координат характерных точек (Mt), м, с подставленными в такие формулы значениями и итоговые (вычисленные) значения Mt, м
	Координаты, м		Радиус, м	Координаты, м		Радиус, м		
	X	Y	R	X	Y	R		
1	2	3	4	5	6	7	8	9
								-
н360	-	-	-	380746.83	3240182.26	-	Фотограмметрический метод	Mt = 0.20
н370	-	-	-	380746.51	3240190.39	-	Фотограмметрический метод	Mt = 0.20
н380	-	-	-	380738.46	3240190.13	-	Фотограмметрический метод	Mt = 0.20
н390	-	-	-	380738.74	3240182.00	-	Фотограмметрический метод	Mt = 0.20
н360	-	-	-	380746.83	3240182.26	-	Фотограмметрический метод	Mt = 0.20

2. Сведения о характеристиках объекта недвижимости с кадастровым номером : 47:18:0515001:41 :

№ п/п	Наименование характеристики	Значение характеристики
1	2	3
1.	Вид объекта недвижимости	здание
2.	Ранее присвоенный государственный учетный номер (инвентарный) здания, сооружения, объекта незавершенного строительства	-
3.	Кадастровый номер земельного участка (земельных участков), в границах которого (которых) расположены здание, сооружение, объект незавершенного строительства	47:18:0515001:38
4.	Уникальный учетный номер кадастрового квартала, в границах которого расположены здание, сооружение, объект незавершенного строительства	47:18:0515001
5.	Адрес здания, сооружения, объекта незавершенного строительства	Российская Федерация, Ленинградская область, район Бокситогорский, деревня Бороватое, дом 21
5.1.	Сведения о местоположении здания, сооружения, объекта незавершенного строительства (при отсутствии адреса) в структурированном в соответствии с федеральной информационной адресной системой виде	-
5.2.	Дополнительные сведения о местоположении	-
6.	Иные сведения	-

3. Пояснения к сведениям об объекте недвижимости с кадастровым номером 47:18:0515001:41 :

1.	-
----	---

**Описание местоположения зданий, сооружений,
объектов незавершенного строительства на земельном участке**

1. Сведения о характерных точках контура объекта недвижимости с кадастровым номером : 47:18:0515001:42 :

Система координат МСК-47, зона 3

Зона № 3

Обозначение характерных точек контура	Содержатся в Едином государственном реестре недвижимости			Определены в ходе выполнения комплексных кадастровых работ			Метод определения координат	Формулы, примененные для расчета средней квадратической погрешности определения координат характерных точек (Mt), м, с подставленными в такие формулы значениями и итоговые (вычисленные) значения Mt, м
	Координаты, м		Радиус, м	Координаты, м		Радиус, м		
	X	Y	R	X	Y	R		
1	2	3	4	5	6	7	8	9
								-
н400	-	-	-	381417.92	3240393.69	-	Фотограмметрический метод	Mt = 0.20
н410	-	-	-	381417.62	3240398.73	-	Фотограмметрический метод	Mt = 0.20
н420	-	-	-	381409.85	3240398.43	-	Фотограмметрический метод	Mt = 0.20
н430	-	-	-	381410.06	3240393.22	-	Фотограмметрический метод	Mt = 0.20
н400	-	-	-	381417.92	3240393.69	-	Фотограмметрический метод	Mt = 0.20

2. Сведения о характеристиках объекта недвижимости с кадастровым номером : 47:18:0515001:42 :

№ п/п	Наименование характеристики	Значение характеристики
1	2	3
1.	Вид объекта недвижимости	здание
2.	Ранее присвоенный государственный учетный номер (инвентарный) здания, сооружения, объекта незавершенного строительства	-
3.	Кадастровый номер земельного участка (земельных участков), в границах которого (которых) расположены здание, сооружение, объект незавершенного строительства	47:18:0515001:31
4.	Уникальный учетный номер кадастрового квартала, в границах которого расположены здание, сооружение, объект незавершенного строительства	47:18:0515001
5.	Адрес здания, сооружения, объекта незавершенного строительства	Российская Федерация, Ленинградская область, район Бокситогорский, деревня Бороватое, дом 22
5.1.	Сведения о местоположении здания, сооружения, объекта незавершенного строительства (при отсутствии адреса) в структурированном в соответствии с федеральной информационной адресной системой виде	-
5.2.	Дополнительные сведения о местоположении	-
6.	Иные сведения	-

3. Пояснения к сведениям об объекте недвижимости с кадастровым номером 47:18:0515001:42 :

1.	-
----	---

**Описание местоположения зданий, сооружений,
объектов незавершенного строительства на земельном участке**

1. Сведения о характерных точках контура объекта недвижимости с кадастровым номером : 47:18:0515001:43 :

Система координат МСК-47, зона 3

Зона № 3

Обозначение характерных точек контура	Содержатся в Едином государственном реестре недвижимости			Определены в ходе выполнения комплексных кадастровых работ			Метод определения координат	Формулы, примененные для расчета средней квадратической погрешности определения координат характерных точек (Mt), м, с подставленными в такие формулы значениями и итоговые (вычисленные) значения Mt, м
	Координаты, м		Радиус, м	Координаты, м		Радиус, м		
	X	Y	R	X	Y	R		
1	2	3	4	5	6	7	8	9
								-
н440	-	-	-	381439.89	3240335.84	-	Фотограмметрический метод	Mt = 0.20
н450	-	-	-	381440.20	3240339.49	-	Фотограмметрический метод	Mt = 0.20
н460	-	-	-	381434.42	3240340.13	-	Фотограмметрический метод	Mt = 0.20
н470	-	-	-	381434.04	3240336.42	-	Фотограмметрический метод	Mt = 0.20
н440	-	-	-	381439.89	3240335.84	-	Фотограмметрический метод	Mt = 0.20

2. Сведения о характеристиках объекта недвижимости с кадастровым номером : 47:18:0515001:43 :

№ п/п	Наименование характеристики	Значение характеристики
1	2	3
1.	Вид объекта недвижимости	здание
2.	Ранее присвоенный государственный учетный номер (инвентарный) здания, сооружения, объекта незавершенного строительства	-
3.	Кадастровый номер земельного участка (земельных участков), в границах которого (которых) расположены здание, сооружение, объект незавершенного строительства	47:18:0515001:3
4.	Уникальный учетный номер кадастрового квартала, в границах которого расположены здание, сооружение, объект незавершенного строительства	47:18:0515001
5.	Адрес здания, сооружения, объекта незавершенного строительства	Российская Федерация, 187643, Ленинградская область, район Бокситогорский, деревня Бороватое, дом 19
5.1.	Сведения о местоположении здания, сооружения, объекта незавершенного строительства (при отсутствии адреса) в структурированном в соответствии с федеральной информационной адресной системой виде	-
5.2.	Дополнительные сведения о местоположении	-
6.	Иные сведения	-

3. Пояснения к сведениям об объекте недвижимости с кадастровым номером 47:18:0515001:43 :

1.	-
----	---

**Описание местоположения зданий, сооружений,
объектов незавершенного строительства на земельном участке**

1. Сведения о характерных точках контура объекта недвижимости с кадастровым номером : 47:18:0515001:44 :

Система координат МСК-47, зона 3

Зона № 3

Обозначение характерных точек контура	Содержатся в Едином государственном реестре недвижимости			Определены в ходе выполнения комплексных кадастровых работ			Метод определения координат	Формулы, примененные для расчета средней квадратической погрешности определения координат характерных точек (Mt), м, с подставленными в такие формулы значениями и итоговые (вычисленные) значения Mt, м
	Координаты, м		Радиус, м	Координаты, м		Радиус, м		
	X	Y	R	X	Y	R		
1	2	3	4	5	6	7	8	9
								-
н480	-	-	-	380795.13	3240159.29	-	Фотограмметрический метод	Mt = 0.20
н490	-	-	-	380794.99	3240162.08	-	Фотограмметрический метод	Mt = 0.20
н500	-	-	-	380789.59	3240161.92	-	Фотограмметрический метод	Mt = 0.20
н510	-	-	-	380789.63	3240157.24	-	Фотограмметрический метод	Mt = 0.20
н520	-	-	-	380794.39	3240157.43	-	Фотограмметрический метод	Mt = 0.20
н530	-	-	-	380794.35	3240159.33	-	Фотограмметрический метод	Mt = 0.20
н480	-	-	-	380795.13	3240159.29	-	Фотограмметрический метод	Mt = 0.20

2. Сведения о характеристиках объекта недвижимости с кадастровым номером : 47:18:0515001:44 :

№ п/п	Наименование характеристики	Значение характеристики
1	2	3
1.	Вид объекта недвижимости	здание
2.	Ранее присвоенный государственный учетный номер (инвентарный) здания, сооружения, объекта незавершенного строительства	-
3.	Кадастровый номер земельного участка (земельных участков), в границах которого (которых) расположены здание, сооружение, объект незавершенного строительства	47:18:0515001:1
4.	Уникальный учетный номер кадастрового квартала, в границах которого расположены здание, сооружение, объект незавершенного строительства	47:18:0515001
5.	Адрес здания, сооружения, объекта незавершенного строительства	Российская Федерация, Ленинградская область, район Бокситогорский, деревня Бороватое, дом 12
5.1.	Сведения о местоположении здания, сооружения, объекта незавершенного строительства (при отсутствии адреса) в структурированном в соответствии с федеральной информационной адресной системой виде	-
5.2.	Дополнительные сведения о местоположении	-

2. Сведения о характеристиках объекта недвижимости с кадастровым номером : 47:18:0515001:44 :

№ п/п	Наименование характеристики	Значение характеристики
1	2	3
6.	Иные сведения	-

3. Пояснения к сведениям об объекте недвижимости с кадастровым номером 47:18:0515001:44 :

1.	-
----	---

--	--

**Описание местоположения зданий, сооружений,
объектов незавершенного строительства на земельном участке**

1. Сведения о характерных точках контура объекта недвижимости с кадастровым номером : 47:18:0515001:46 :

Система координат МСК-47, зона 3

Зона № 3

Обозначение характерных точек контура	Содержатся в Едином государственном реестре недвижимости			Определены в ходе выполнения комплексных кадастровых работ			Метод определения координат	Формулы, примененные для расчета средней квадратической погрешности определения координат характерных точек (Mt), м, с подставленными в такие формулы значениями и итоговые (вычисленные) значения Mt, м
	Координаты, м		Радиус, м	Координаты, м		Радиус, м		
	X	Y	R	X	Y	R		
1	2	3	4	5	6	7	8	9
								-
н540	-	-	-	381276.57	3240348.98	-	Фотограмметрический метод	Mt = 0.20
н550	-	-	-	381275.22	3240357.57	-	Фотограмметрический метод	Mt = 0.20
н560	-	-	-	381265.19	3240356.36	-	Фотограмметрический метод	Mt = 0.20
н570	-	-	-	381266.58	3240347.67	-	Фотограмметрический метод	Mt = 0.20
н540	-	-	-	381276.57	3240348.98	-	Фотограмметрический метод	Mt = 0.20

2. Сведения о характеристиках объекта недвижимости с кадастровым номером : 47:18:0515001:46 :

№ п/п	Наименование характеристики	Значение характеристики
1	2	3
1.	Вид объекта недвижимости	здание
2.	Ранее присвоенный государственный учетный номер (инвентарный) здания, сооружения, объекта незавершенного строительства	-
3.	Кадастровый номер земельного участка (земельных участков), в границах которого (которых) расположены здание, сооружение, объект незавершенного строительства	47:18:0515001:15
4.	Уникальный учетный номер кадастрового квартала, в границах которого расположены здание, сооружение, объект незавершенного строительства	47:18:0515001
5.	Адрес здания, сооружения, объекта незавершенного строительства	Российская Федерация, Ленинградская область, район Бокситогорский, деревня Бороватое, дом 4
5.1.	Сведения о местоположении здания, сооружения, объекта незавершенного строительства (при отсутствии адреса) в структурированном в соответствии с федеральной информационной адресной системой виде	-
5.2.	Дополнительные сведения о местоположении	-
6.	Иные сведения	-

3. Пояснения к сведениям об объекте недвижимости с кадастровым номером 47:18:0515001:46 :

1.	-
----	---

**Описание местоположения зданий, сооружений,
объектов незавершенного строительства на земельном участке**

**1. Сведения о характерных точках контура объекта недвижимости
с кадастровым номером : 47:18:0515001:47 :**

Система координат МСК-47, зона 3

Зона № 3

Обозначение характерных точек контура	Содержатся в Едином государственном реестре недвижимости			Определены в ходе выполнения комплексных кадастровых работ			Метод опреде ления коор динат	Формулы, примененные для расчета средней квадратической погрешности определения координат характерных точек (Mt), м, с подставленными в такие формулы значениями и итоговые (вычисленные) значения Mt, м
	Координаты, м		Ради ус, м	Координаты, м		Ради ус, м		
	X	Y	R	X	Y	R		
1	2	3	4	5	6	7	8	9
								-
н580	-	-	-	381110.79	3240225.66	-	Фотограмметри ческий метод	Mt = 0.20
н590	-	-	-	381108.40	3240234.09	-	Фотограмметри ческий метод	Mt = 0.20
н600	-	-	-	381100.02	3240231.39	-	Фотограмметри ческий метод	Mt = 0.20
н610	-	-	-	381100.94	3240228.40	-	Фотограмметри ческий метод	Mt = 0.20
н620	-	-	-	381102.50	3240228.92	-	Фотограмметри ческий метод	Mt = 0.20
н630	-	-	-	381104.31	3240223.54	-	Фотограмметри ческий метод	Mt = 0.20
н580	-	-	-	381110.79	3240225.66	-	Фотограмметри ческий метод	Mt = 0.20

**2. Сведения о характеристиках объекта недвижимости
с кадастровым номером : 47:18:0515001:47 :**

№ п/п	Наименование характеристики	Значение характеристики
1	2	3
1.	Вид объекта недвижимости	здание
2.	Ранее присвоенный государственный учетный номер (инвентарный) здания, сооружения, объекта незавершенного строительства	-
3.	Кадастровый номер земельного участка (земельных участков), в границах которого (которых) расположены здание, сооружение, объект незавершенного строительства	47:18:0515001:2
4.	Уникальный учетный номер кадастрового квартала, в границах которого расположены здание, сооружение, объект незавершенного строительства	47:18:0515001
5.	Адрес здания, сооружения, объекта незавершенного строительства	Российская Федерация, Ленинградская область, район Бокситогорский, деревня Бороватое, дом 7
5.1.	Сведения о местоположении здания, сооружения, объекта незавершенного строительства (при отсутствии адреса) в структурированном в соответствии с федеральной информационной адресной системой виде	-
5.2.	Дополнительные сведения о местоположении	-

2. Сведения о характеристиках объекта недвижимости с кадастровым номером : 47:18:0515001:47 :

№ п/п	Наименование характеристики	Значение характеристики
1	2	3
6.	Иные сведения	-

3. Пояснения к сведениям об объекте недвижимости с кадастровым номером 47:18:0515001:47 :

1.	-
----	---

**Описание местоположения зданий, сооружений,
объектов незавершенного строительства на земельном участке**

**1. Сведения о характерных точках контура объекта недвижимости
с кадастровым номером : 47:18:0515001:48 :**

Система координат МСК-47, зона 3

Зона № 3

Обозначение характерных точек контура	Содержатся в Едином государственном реестре недвижимости			Определены в ходе выполнения комплексных кадастровых работ			Метод опреде ления коор динат	Формулы, примененные для расчета средней квадратической погрешности определения координат характерных точек (Mt), м, с подставленными в такие формулы значениями и итоговые (вычисленные) значения Mt, м
	Координаты, м		Ради ус, м	Координаты, м		Ради ус, м		
	X	Y	R	X	Y	R		
1	2	3	4	5	6	7	8	9
								-
н640	-	-	-	381409.72	3240251.27	-	Фотограмметри ческий метод	Mt = 0.20
н650	-	-	-	381410.80	3240260.68	-	Фотограмметри ческий метод	Mt = 0.20
н660	-	-	-	381404.02	3240261.37	-	Фотограмметри ческий метод	Mt = 0.20
н670	-	-	-	381403.54	3240257.81	-	Фотограмметри ческий метод	Mt = 0.20
н680	-	-	-	381402.52	3240257.91	-	Фотограмметри ческий метод	Mt = 0.20
н690	-	-	-	381402.03	3240254.04	-	Фотограмметри ческий метод	Mt = 0.20
н700	-	-	-	381403.14	3240253.93	-	Фотограмметри ческий метод	Mt = 0.20
н710	-	-	-	381402.94	3240251.91	-	Фотограмметри ческий метод	Mt = 0.20
н640	-	-	-	381409.72	3240251.27	-	Фотограмметри ческий метод	Mt = 0.20

**2. Сведения о характеристиках объекта недвижимости
с кадастровым номером : 47:18:0515001:48 :**

№ п/п	Наименование характеристики	Значение характеристики
1	2	3
1.	Вид объекта недвижимости	здание
2.	Ранее присвоенный государственный учетный номер (инвентарный) здания, сооружения, объекта незавершенного строительства	-
3.	Кадастровый номер земельного участка (земельных участков), в границах которого (которых) расположены здание, сооружение, объект незавершенного строительства	47:18:0515001:5
4.	Уникальный учетный номер кадастрового квартала, в границах которого расположены здание, сооружение, объект незавершенного строительства	47:18:0515001
5.	Адрес здания, сооружения, объекта незавершенного строительства	Российская Федерация, Ленинградская область, район Бокситогорский, деревня Бороватое, дом 1

2. Сведения о характеристиках объекта недвижимости с кадастровым номером : 47:18:0515001:48 :

№ п/п	Наименование характеристики	Значение характеристики
1	2	3
5.1.	Сведения о местоположении здания, сооружения, объекта незавершенного строительства (при отсутствии адреса) в структурированном в соответствии с федеральной информационной адресной системой виде	-
5.2.	Дополнительные сведения о местоположении	-
6.	Иные сведения	-

3. Пояснения к сведениям об объекте недвижимости с кадастровым номером 47:18:0515001:48 :

1.	-
----	---

**Описание местоположения зданий, сооружений,
объектов незавершенного строительства на земельном участке**

1. Сведения о характерных точках контура объекта недвижимости с кадастровым номером : 47:18:0515001:49 :

Система координат МСК-47, зона 3

Зона № 3

Обозначение характерных точек контура	Содержатся в Едином государственном реестре недвижимости			Определены в ходе выполнения комплексных кадастровых работ			Метод определения координат	Формулы, примененные для расчета средней квадратической погрешности определения координат характерных точек (Mt), м, с подставленными в такие формулы значениями и итоговые (вычисленные) значения Mt, м
	Координаты, м		Радиус, м	Координаты, м		Радиус, м		
	X	Y	R	X	Y	R		
1	2	3	4	5	6	7	8	9
								-
н720	-	-	-	381383.81	3240273.95	-	Фотограмметрический метод	Mt = 0.20
н730	-	-	-	381385.00	3240280.45	-	Фотограмметрический метод	Mt = 0.20
н740	-	-	-	381379.82	3240281.26	-	Фотограмметрический метод	Mt = 0.20
н750	-	-	-	381378.75	3240274.81	-	Фотограмметрический метод	Mt = 0.20
н720	-	-	-	381383.81	3240273.95	-	Фотограмметрический метод	Mt = 0.20

2. Сведения о характеристиках объекта недвижимости с кадастровым номером : 47:18:0515001:49 :

№ п/п	Наименование характеристики	Значение характеристики
1	2	3
1.	Вид объекта недвижимости	здание
2.	Ранее присвоенный государственный учетный номер (инвентарный) здания, сооружения, объекта незавершенного строительства	-
3.	Кадастровый номер земельного участка (земельных участков), в границах которого (которых) расположены здание, сооружение, объект незавершенного строительства	47:18:0515001:32
4.	Уникальный учетный номер кадастрового квартала, в границах которого расположены здание, сооружение, объект незавершенного строительства	47:18:0515001
5.	Адрес здания, сооружения, объекта незавершенного строительства	Российская Федерация, Ленинградская область, район Бокситогорский, деревня Бороватое, дом 2
5.1.	Сведения о местоположении здания, сооружения, объекта незавершенного строительства (при отсутствии адреса) в структурированном в соответствии с федеральной информационной адресной системой виде	-
5.2.	Дополнительные сведения о местоположении	-
6.	Иные сведения	-

3. Пояснения к сведениям об объекте недвижимости с кадастровым номером 47:18:0515001:49 :

1.	-
----	---

**Описание местоположения зданий, сооружений,
объектов незавершенного строительства на земельном участке**

1. Сведения о характерных точках контура объекта недвижимости с кадастровым номером : 47:18:0515001:50 :

Система координат МСК-47, зона 3

Зона № 3

Обозначение характерных точек контура	Содержатся в Едином государственном реестре недвижимости			Определены в ходе выполнения комплексных кадастровых работ			Метод определения координат	Формулы, примененные для расчета средней квадратической погрешности определения координат характерных точек (Mt), м, с подставленными в такие формулы значениями и итоговые (вычисленные) значения Mt, м
	Координаты, м		Радиус, м	Координаты, м		Радиус, м		
	X	Y	R	X	Y	R		
1	2	3	4	5	6	7	8	9
								-
н760	-	-	-	381350.24	3240299.30	-	Фотограмметрический метод	Mt = 0.20
н770	-	-	-	381350.58	3240303.61	-	Фотограмметрический метод	Mt = 0.20
н780	-	-	-	381353.59	3240303.33	-	Фотограмметрический метод	Mt = 0.20
н790	-	-	-	381354.09	3240309.37	-	Фотограмметрический метод	Mt = 0.20
н800	-	-	-	381347.23	3240309.92	-	Фотограмметрический метод	Mt = 0.20
н810	-	-	-	381346.39	3240299.68	-	Фотограмметрический метод	Mt = 0.20
н760	-	-	-	381350.24	3240299.30	-	Фотограмметрический метод	Mt = 0.20

2. Сведения о характеристиках объекта недвижимости с кадастровым номером : 47:18:0515001:50 :

№ п/п	Наименование характеристики	Значение характеристики
1	2	3
1.	Вид объекта недвижимости	здание
2.	Ранее присвоенный государственный учетный номер (инвентарный) здания, сооружения, объекта незавершенного строительства	-
3.	Кадастровый номер земельного участка (земельных участков), в границах которого (которых) расположены здание, сооружение, объект незавершенного строительства	-
4.	Уникальный учетный номер кадастрового квартала, в границах которого расположены здание, сооружение, объект незавершенного строительства	47:18:0515001
5.	Адрес здания, сооружения, объекта незавершенного строительства	Российская Федерация, Ленинградская область, район Бокситогорский, деревня Бороватое, дом 3
5.1.	Сведения о местоположении здания, сооружения, объекта незавершенного строительства (при отсутствии адреса) в структурированном в соответствии с федеральной информационной адресной системой виде	-
5.2.	Дополнительные сведения о местоположении	-

2. Сведения о характеристиках объекта недвижимости с кадастровым номером : 47:18:0515001:50 :

№ п/п	Наименование характеристики	Значение характеристики
1	2	3
6.	Иные сведения	-

3. Пояснения к сведениям об объекте недвижимости с кадастровым номером 47:18:0515001:50 :

1.	-
----	---

--	--

Сведения о зданиях, сооружениях, объектах незавершенного строительства, необходимые для исправления реестровых ошибок в сведениях об описании их местоположения

1. Сведения о характерных точках контура

здание

вид объекта недвижимости (здание, сооружение, объект незавершенного строительства)

с кадастровым номером 47:18:0515001:577 :

Система координат 47.3

Зона № 3

Обозначение характерных точек контура	Содержатся в Едином государственном реестре недвижимости			Определены в ходе выполнения комплексных кадастровых работ			Метод определения координат	Формулы, примененные для расчета средней квадратической погрешности определения координат характерных точек (Mt), м, с подставленными в такие формулы значениями и итоговые (вычисленные) значения Mt, м
	Координаты, м		Радиус, м	Координаты, м		Радиус, м		
	X	Y	R	X	Y	R		
1	2	3	4	5	6	7	8	9
								-
110	380837.00	3240201.87	-	380836.63	3240196.01	-	Фотограмметрический метод	Mt = 0.20
111	380836.90	3240207.97	-	380835.76	3240202.05	-	Фотограмметрический метод	Mt = 0.20
112	380825.61	3240207.79	-	380824.58	3240200.46	-	Фотограмметрический метод	Mt = 0.20
113	380825.71	3240201.69	-	380825.45	3240194.42	-	Фотограмметрический метод	Mt = 0.20
110	380837.00	3240201.87	-	380836.63	3240196.01	-	Фотограмметрический метод	Mt = 0.20

2. Иные сведения об объекте недвижимости с кадастровым номером: 47:18:0515001:577 :

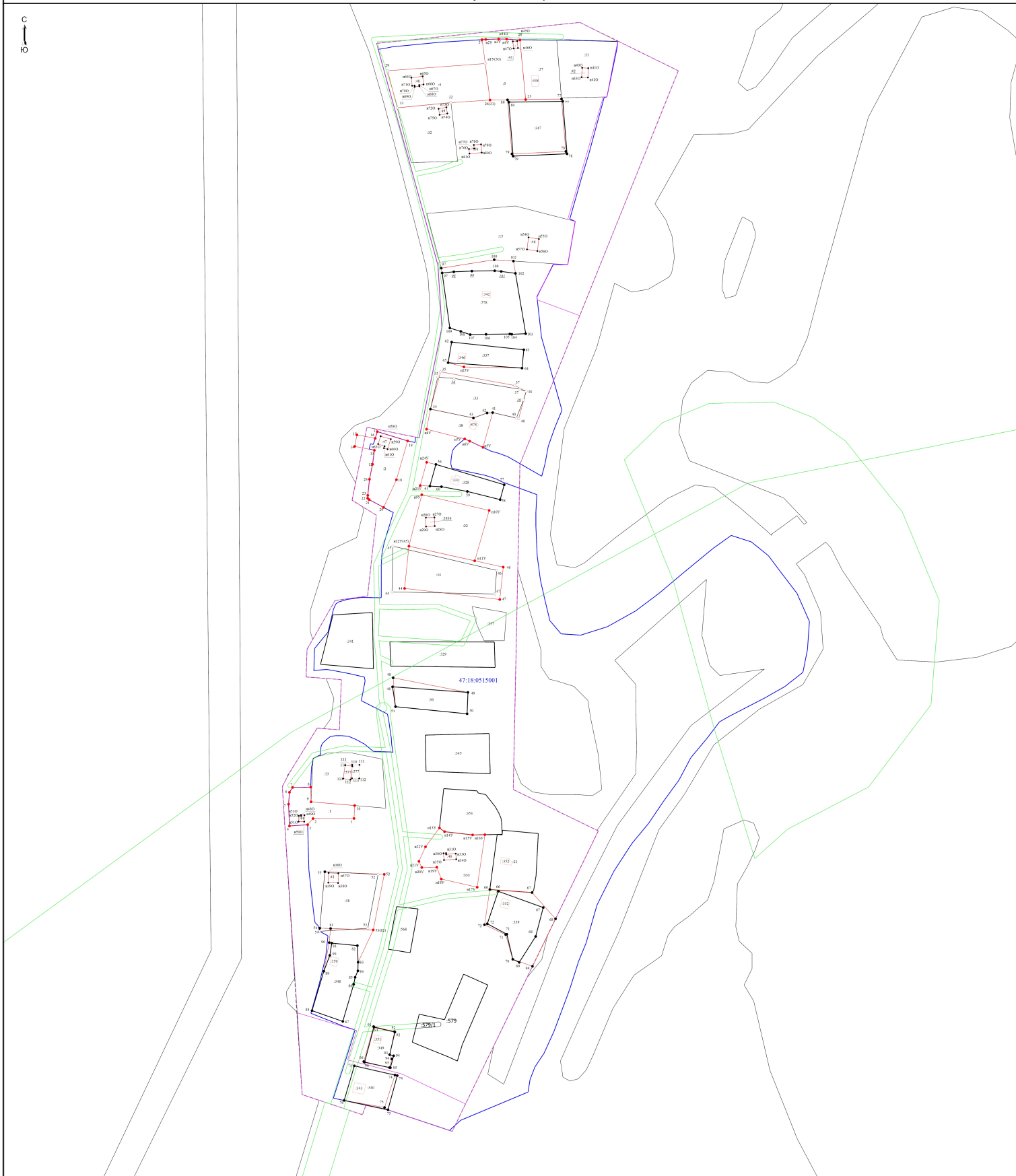
1.

3. Пояснения к сведениям об объекте недвижимости с кадастровым номером 47:18:0515001:577 :

1. Исправлена реестровая ошибка в местоположении здания.

Схема границ земельных участков

С
Ю



Масштаб 1:1500

Условные обозначения

- - Часть границы, местоположение которой определено при выполнении кадастровых работ
- - Характерная точка границы земельного участка, сведения ЕПРН о которой соответствуют требованиям, установленным в соответствии с частью 13 статьи 22 Федерального закона от 13 июля 2015 г. N 218-ФЗ "О государственной регистрации недвижимости"
- - Характерная точка контура здания, сооружения, объекта незавершенного строительства
- - Характерная точка границы, сведения о которой позволяют однозначно определить ее положение на местности
- 1 - Обозначение характерной точки, местоположение которой не изменилось или было уточнено
- nLY(30) - Обозначение новой характерной точки
- - Часть границы, сведения ЕПРН о которой позволяют однозначно определить ее положение на местности
- - Граница земельного участка
- - Часть контура, образованного проекцией вновь образованного наземного конструктивного элемента здания, сооружения, объекта незавершенного строительства
- - Граница здания
- - Часть контура, образованного проекцией существующего в ЕПРН наземного конструктивного элемента здания, сооружения, объекта незавершенного строительства
- - Граница сооружения
- - Граница кадастрового квартала
- - Граница населенного пункта
- - Граница территориальной зоны
- - Граница зоны с особыми условиями
- :339 - Кадастровый номер земельного участка
- :577 - Кадастровый номер здания
- :3836 - Уточненное здание
- 11 - Обозначение ликвидируемой характерной точки
- 1 - Уточняемый земельный участок
- 577 - Исправленное здание
- 579/1 - Кадастровый номер части земельного участка
- 47.18.0515001 - Номер кадастрового квартала
- - Характерная точка границы земельного участка, сведения о которой отсутствуют в ЕПРН, местоположение которой определено при кадастровых работах (новая характерная точка)

КАРТА-ПЛАН ТЕРРИТОРИИ

Пояснительная записка

1. Сведения о территории выполнения комплексных кадастровых работ: 47:18:0636001, Ленинградская область, Бокситогорский муниципальный район, Борское сельское поселение, деревня Пареево

(наименование субъекта Российской Федерации, муниципального образования, населенного пункта, уникальные учетные номера кадастровых кварталов, иные сведения, позволяющие определить местоположение территории, на которой выполняются комплексные кадастровые работы, например, наименование садоводческого или огороднического некоммерческого товарищества, гаражного кооператива, элемента планировочной структуры)

2. Основания выполнения комплексных кадастровых работ:

Наименование, дата и номер документа, на основании которого выполняются комплексные кадастровые работы: МУНИЦИПАЛЬНЫЙ КОНТРАКТ, "18" июня 2024 г. , 0145300013124000083

3. Дата подготовки карты-плана территории: "25" ноября 2024 г.

4. Сведения о заказчике(ах) комплексных кадастровых работ:

В отношении юридического лица, органа местного самоуправления муниципального района, муниципального округа или городского округа либо уполномоченного исполнительного органа государственной власти субъекта Российской Федерации:

полное или сокращенное (в случае, если имеется) наименование: Администрация Бокситогорского муниципального района Ленинградской области

основной государственный регистрационный номер: 1024700507523

идентификационный номер налогоплательщика: 4701001377

В отношении физического лица или представителя физических или юридических лиц:

фамилия, имя, отчество (последнее - при наличии): -

страховой номер индивидуального лицевого счета в системе обязательного пенсионного страхования Российской Федерации (СНИЛС): -

Наименование и реквизиты документа, подтверждающие полномочия представителя заказчика(ов) комплексных кадастровых работ: -

Адрес электронной почты (для направления уведомления о результатах внесения сведений в Единый государственный реестр недвижимости): adm@boksitogorsk.ru

5. Сведения об исполнителе комплексных кадастровых работ:

Полное или сокращенное (в случае, если имеется) наименование и адрес юридического лица, с которым заключен государственный или муниципальный контракт либо договор подряда на выполнение комплексных кадастровых работ: ФИЛИАЛ ППК "РОСКАДАСТР" ПО ЛЕНИНГРАДСКОЙ ОБЛАСТИ, Санкт-Петербург, ул. Чапаева, д. 15, корп. 2, литера Б

Фамилия, имя, отчество кадастрового инженера (последнее - при наличии): Ваганов Михаил Николаевич и основной государственный регистрационный номер кадастрового инженера индивидуального предпринимателя (ОГРНИП): -

Страховой номер индивидуального лицевого счета в системе обязательного пенсионного страхования Российской Федерации (СНИЛС) кадастрового инженера: 026-756-250 64

Уникальный реестровый номер кадастрового инженера в реестре саморегулируемой организации кадастровых инженеров и дата внесения сведений о физическом лице в такой реестр: А-2020, 2024-06-18

Полное или (в случае, если имеется) сокращенное наименование саморегулируемой организации кадастровых инженеров, членом которой является кадастровый инженер: Ассоциация "Союз кадастровых инженеров"

Контактный телефон: -

Почтовый адрес и адрес электронной почты, по которым осуществляется связь с кадастровым инженером: Санкт-Петербург, ул. Чапаева, д. 15, корп. 2, литера Б it@47.kadastr.ru

6. Перечень документов, использованных при подготовке карты-плана территории

№ п/п	Реквизиты документа				
	Вид	Дата	Номер	Наименование	Иные сведения
1	2	3	4	5	6
1	Кадастровый план территории	09.08.2024	КУВИ-001/2024-203327218	Кадастровый план территории кадастрового квартала 47:18:0636001	-
2	Кадастровая выписка	15.10.2024	КУВИ-001/2024-254507253	Выписка из Единого государственного реестра недвижимости об объекте недвижимости с кадастровым номером 47:18:0636001:100	-
3	Кадастровая выписка	15.10.2024	КУВИ-001/2024-254507253	Выписка из Единого государственного реестра недвижимости об объекте недвижимости с кадастровым номером 47:18:0636001:102	-
4	Кадастровая выписка	15.10.2024	КУВИ-001/2024-254507253	Выписка из Единого государственного реестра недвижимости об объекте недвижимости с кадастровым номером 47:18:0636001:103	-
5	Кадастровая выписка	15.10.2024	КУВИ-001/2024-254507253	Выписка из Единого государственного реестра недвижимости об объекте недвижимости с кадастровым номером 47:18:0636001:86	-
6	Кадастровая выписка	15.10.2024	КУВИ-001/2024-254507253	Выписка из Единого государственного реестра недвижимости об объекте недвижимости с кадастровым номером 47:18:0636001:87	-
7	Кадастровая выписка	15.10.2024	КУВИ-001/2024-254507253	Выписка из Единого государственного реестра недвижимости об объекте недвижимости с кадастровым номером 47:18:0636001:88	-
8	Кадастровая выписка	15.10.2024	КУВИ-001/2024-254507253	Выписка из Единого государственного реестра недвижимости об объекте недвижимости с кадастровым номером 47:18:0636001:90	-
9	Кадастровая выписка	15.10.2024	КУВИ-001/2024-254507253	Выписка из Единого государственного реестра недвижимости об объекте недвижимости с кадастровым номером 47:18:0636001:91	-
10	Кадастровая выписка	15.10.2024	КУВИ-001/2024-254507253	Выписка из Единого государственного реестра недвижимости об объекте недвижимости с кадастровым номером 47:18:0636001:92	-
11	Кадастровая выписка	15.10.2024	КУВИ-001/2024-254507253	Выписка из Единого государственного реестра недвижимости об объекте недвижимости с кадастровым номером 47:18:0636001:93	-
12	Кадастровая выписка	15.10.2024	КУВИ-001/2024-254507253	Выписка из Единого государственного реестра недвижимости об объекте недвижимости с кадастровым номером 47:18:0636001:94	-
13	Кадастровая выписка	15.10.2024	КУВИ-001/2024-254507253	Выписка из Единого государственного реестра недвижимости об объекте недвижимости с кадастровым номером 47:18:0636001:96	-
14	Кадастровая выписка	15.10.2024	КУВИ-001/2024-254507253	Выписка из Единого государственного реестра недвижимости об объекте недвижимости с кадастровым номером 47:18:0636001:97	-

6. Перечень документов, использованных при подготовке карты-плана территории

№ п/п	Реквизиты документа				
	Вид	Дата	Номер	Наименование	Иные сведения
1	2	3	4	5	6
15	Кадастровая выписка	15.10.2024	КУВИ-001/2024-254507253	Выписка из Единого государственного реестра недвижимости об объекте недвижимости с кадастровым номером 47:18:0636001:98	-
16	Кадастровая выписка	15.10.2024	КУВИ-001/2024-254507253	Выписка из Единого государственного реестра недвижимости об объекте недвижимости с кадастровым номером 47:18:0601001:331	-

7. Пояснения к карте-плану территории

1. На территории кадастрового квартала 47:16:0336002 в соответствии с Муниципальным контрактом № 238 от 01.07.2024 выполнены комплексные кадастровые работы (далее ККР). Кадастровый квартал 47:18:0636001 расположен в границах Ленинградской области на территории Бокситогорского муниципального района. Карта-план территории подготовлен на основании: - сведений, содержащихся в Едином государственном реестре недвижимости (далее – ЕГРН); - картографической основы; - цифровые ортофотопланы масштаба 1:500 и 1:2000; - материалов землеустроительной документации, содержащихся в государственном фонде данных, полученных в результате проведения землеустройства; - ситуационных и поэтажных планов, содержащихся в технических паспортах, расположенных на земельных участках объектов недвижимости, которые находятся в архивах организаций по государственному техническому учету и (или) технической инвентаризации; - планово-картографических материалов, имеющих в органах местного самоуправления муниципального района; - документов о правах на землю и иных содержащихся сведениях о местоположении границ земельных участков.

2. По сведениям ЕГРН в границах кадастрового квартала расположено 59 земельных участков, в том числе: - 7 ранее учтенных и учтенных земельных участков, границы которых установлены в соответствии с требованиями земельного законодательства РФ. Также в границах квартала расположено 20 объектов капитального строительства, в том числе: - 1 ранее учтенный ОКС, границы которого установлены. При выполнении ККР было выявлено: - 11 земельных участков, в отношении которых осуществлено уточнение местоположения границ земельных участков, границы которых не установлены в соответствии с требованиями земельного законодательства; - 41 земельный участок не идентифицированы на местности в связи с отсутствием адреса либо ориентира привязки к местности; - 15 объектов капитального строительства, в отношении которых осуществлено уточнение местоположения на земельных участках; - 4 ОКС не идентифицированы на местности в связи с отсутствием адреса либо ориентира привязки к местности. Кроме того, уточнен ОКС с КН 47:18:0601001:331, который физически расположен в учетном квартале, но, согласно сведений ЕГРН, входит в состав квартала 47:18:0601001.

3. Согласно Сведениям ЕГРН территория кадастрового квартала 47:18:0636001 расположена в Территориальной зоне "Зона застройки индивидуальными жилыми домами" (ЖЗ). В данной территориальной зоне установлены предельные минимальные и максимальные размеры земельных участков с видом разрешенного использования «для ведения личного подсобного хозяйства» от 600 до 5000 кв.м.

4. В связи с тем, что адреса объектам недвижимости, расположенным на территории кадастрового квартала 47:18:0636001, на момент подготовки настоящего карта-плана территории, не были присвоены в установленном законодательством порядке в соответствии с ФИАС, то адреса объектам указаны как «Описание местоположения объекта недвижимости».

Сведения о пунктах геодезической сети и средствах измерений

1. Сведения о пунктах геодезической сети:

№ п/п	Вид геодезической сети	Название пункта геодезической сети и тип знака	Система координат пункта геодезической сети	Координаты пункта, м		Дата обследования -		
						Сведения о состоянии		
				Х	У	наружного знака пункта	центра пункта	марки центра пункта
1	2	3	4	5	6	7	8	9
1	-	-	-	-	-	-	-	-

2. Сведения об использованных средствах измерений

№ п/п	Наименование и обозначение типа средства измерений - прибора (инструмента, аппаратуры)	Заводской или серийный номер средства измерений	Реквизиты свидетельства о поверке прибора (инструмента, аппаратуры) и (или) срок действия поверки
1	2	3	4
1	Стереофотограмметрический комплекс PHOTOMOD StereoDraw	231	ЦФС PHOTOMOD локальная лицензия

Сведения об уточняемых земельных участках

1. Сведения о характерных точках границы уточняемого земельного участка с кадастровым номером 47:18:0636001:1 :

Система координат МСК-47, зона 3

Зона №3

Обозначение характерных точек границ	Координаты, м				Метод определения координат	Формулы, примененные для расчета средней квадратической погрешности определения координат характерных точек границ (Mt), с подставленными в такие формулы значениями и итоговые (вычисленные) значения Mt, м	Описание закрепления точки
	содержатся в Едином государственном реестре недвижимости		определены в результате выполнения комплексных кадастровых работ				
	X	Y	X	Y			
1	2	3	4	5	6	7	8
						-	
н1У	-	-	368602.09	3242746.32	Фотограмметрический метод	$Mt = 0.20$	-
н2У	-	-	368605.86	3242764.50	Фотограмметрический метод	$Mt = 0.20$	-
н3У	-	-	368605.88	3242773.28	Фотограмметрический метод	$Mt = 0.20$	-
н4У	-	-	368578.71	3242782.64	Фотограмметрический метод	$Mt = 0.20$	-
н5У	-	-	368570.52	3242756.03	Фотограмметрический метод	$Mt = 0.20$	-
н1У	-	-	368602.09	3242746.32	Фотограмметрический метод	$Mt = 0.20$	-

2. Сведения о частях границ уточняемого земельного участка с кадастровым номером 47:18:0636001:1 :

Обозначение части границ		Горизонтальное проложение (S), м	Описание прохождения части границ	Сведения о согласовании местоположения границ (согласовано/спорное)
от т.	до т.			
1	2	3	4	5
н1У	н2У	18.57	-	-
н2У	н3У	8.78	-	-
н3У	н4У	28.74	-	-
н4У	н5У	27.84	-	-
н5У	н1У	33.03	-	-

3. Сведения о характеристиках уточняемого земельного участка с кадастровым номером 47:18:0636001:1 :

№ п/п	Наименование характеристики земельного участка	Значение характеристики
1	2	3
1.	Адрес земельного участка	-
1.1.	Сведения о местоположении земельного участка (при отсутствии адреса) в структурированном в соответствии с федеральной информационной адресной системой виде	Российская Федерация, Ленинградская область, район Бокситогорский, деревня Пареево, дом 14
1.2.	Дополнительные сведения о местоположении земельного участка	-
2.	Площадь земельного участка ± величина погрешности определения (вычисления) площади ($P \pm \Delta P$), м ²	860 ± 10

3. Сведения о характеристиках уточняемого земельного участка с кадастровым номером 47:18:0636001:1 :

№ п/п	Наименование характеристики земельного участка	Значение характеристики
1	2	3
3.	Формула, примененная для вычисления предельной погрешности определения площади земельного участка, с подставленными значениями и итоговые (вычисленные) значения (ΔP), м2	$\Delta P = 3.5 * M_t * \sqrt{P} = 3.5 * 0.10 * \sqrt{860} = 10$
4.	Площадь земельного участка согласно сведениям Единого государственного реестра недвижимости (Ркад), м2	1700
5.	Оценка расхождения Р и Ркад (Р - Ркад), м2	840
6.	Предельные минимальный и максимальный размеры земельного участка (Рмин и Рмакс), м2	- -
7.	Вид (виды) разрешенного использования	Для ведения личного подсобного хозяйства
7.1.	Дополнительные сведения об использовании земельного участка	-
8.	Кадастровый или иной государственный учетный номер (инвентарный) здания, сооружения, объекта незавершенного строительства, расположенного на земельном участке	47:18:0636001:90
9.	Сведения о земельных участках (землях общего пользования, территории общего пользования), посредством которых обеспечивается доступ	Земли общего пользования
10.	Иные сведения	-

4. Пояснения к сведениям об уточняемом земельном участке с кадастровым номером 47:18:0636001:1 :

1.	-

Сведения об уточняемых земельных участках

1. Сведения о характерных точках границы уточняемого земельного участка с кадастровым номером 47:18:0636001:25 :

Система координат МСК-47, зона 3

Зона №3

Обозначение характерных точек границ	Координаты, м				Метод определения координат	Формулы, примененные для расчета средней квадратической погрешности определения координат характерных точек границ (Mt), с подставленными в такие формулы значениями и итоговые (вычисленные) значения Mt, м	Описание закрепления точки
	содержатся в Едином государственном реестре недвижимости		определены в результате выполнения комплексных кадастровых работ				
	X	Y	X	Y			
1	2	3	4	5	6	7	8
						-	
н6У	-	-	368674.69	3242832.25	Фотограмметрический метод	Mt = 0.20	-
н7У	-	-	368664.96	3242851.41	Фотограмметрический метод	Mt = 0.20	-
н8У	-	-	368655.20	3242870.95	Фотограмметрический метод	Mt = 0.20	-
н9У	-	-	368647.13	3242864.98	Фотограмметрический метод	Mt = 0.20	-
н10У	-	-	368638.44	3242860.26	Фотограмметрический метод	Mt = 0.20	-
н11У	-	-	368644.09	3242844.88	Фотограмметрический метод	Mt = 0.20	-
н12У	-	-	368639.97	3242840.47	Фотограмметрический метод	Mt = 0.20	-
н13У	-	-	368651.01	3242819.69	Фотограмметрический метод	Mt = 0.20	-
н6У	-	-	368674.69	3242832.25	Фотограмметрический метод	Mt = 0.20	-

2. Сведения о частях границ уточняемого земельного участка с кадастровым номером 47:18:0636001:25 :

Обозначение части границ		Горизонтальное проложение (S), м	Описание прохождения части границ	Сведения о согласовании местоположения границ (согласовано/спорное)
от т.	до т.			
1	2	3	4	5
н6У	н7У	21.49	-	-
н7У	н8У	21.84	-	-
н8У	н9У	10.04	-	-
н9У	н10У	9.89	-	-
н10У	н11У	16.38	-	-
н11У	н12У	6.04	-	-
н12У	н13У	23.53	-	-
н13У	н6У	26.80	-	-

3. Сведения о характеристиках уточняемого земельного участка с кадастровым номером 47:18:0636001:25 :

№ п/п	Наименование характеристики земельного участка	Значение характеристики
1	2	3
1.	Адрес земельного участка	-

3. Сведения о характеристиках уточняемого земельного участка с кадастровым номером 47:18:0636001:25 :

№ п/п	Наименование характеристики земельного участка	Значение характеристики
1	2	3
1.1.	Сведения о местоположении земельного участка (при отсутствии адреса) в структурированном в соответствии с федеральной информационной адресной системой виде	Российская Федерация, Ленинградская область, район Бокситогорский, деревня Пареево, дом 15
1.2.	Дополнительные сведения о местоположении земельного участка	-
2.	Площадь земельного участка \pm величина погрешности определения (вычисления) площади ($P \pm \Delta P$), м ²	1029 \pm 11
3.	Формула, примененная для вычисления предельной погрешности определения площади земельного участка, с подставленными значениями и итоговые (вычисленные) значения (ΔP), м ²	$\Delta P = 3.5 * M_t * \sqrt{P} = 3.5 * 0.10 * 1037 = 11$
4.	Площадь земельного участка согласно сведениям Единого государственного реестра недвижимости ($P_{\text{кад}}$), м ²	700
5.	Оценка расхождения P и $P_{\text{кад}}$ ($P - P_{\text{кад}}$), м ²	329
6.	Предельные минимальный и максимальный размеры земельного участка ($R_{\text{мин}}$ и $R_{\text{макс}}$), м ²	- -
7.	Вид (виды) разрешенного использования	Для ведения личного подсобного хозяйства
7.1.	Дополнительные сведения об использовании земельного участка	-
8.	Кадастровый или иной государственный учетный номер (инвентарный) здания, сооружения, объекта незавершенного строительства, расположенного на земельном участке	47:18:0636001:124
9.	Сведения о земельных участках (землях общего пользования, территории общего пользования), посредством которых обеспечивается доступ	Земли общего пользования
10.	Иные сведения	-

4. Пояснения к сведениям об уточняемом земельном участке с кадастровым номером 47:18:0636001:25 :

1.	-
----	---

Сведения об уточняемых земельных участках

1. Сведения о характерных точках границы уточняемого земельного участка с кадастровым номером 47:18:0636001:42 :

Система координат МСК-47, зона 3

Зона №3

Обозначение характерных точек границ	Координаты, м				Метод определения координат	Формулы, примененные для расчета средней квадратической погрешности определения координат характерных точек границ (Mt), с подставленными в такие формулы значениями и итоговые (вычисленные) значения Mt, м	Описание закрепления точки
	содержатся в Едином государственном реестре недвижимости		определены в результате выполнения комплексных кадастровых работ				
	X	Y	X	Y			
1	2	3	4	5	6	7	8
						-	
н14У	-	-	368593.60	3242678.28	Фотограмметрический метод	Mt = 0.20	-
н15У	-	-	368629.13	3242665.65	Фотограмметрический метод	Mt = 0.20	-
н16У	-	-	368642.02	3242695.12	Фотограмметрический метод	Mt = 0.20	-
н17У	-	-	368645.71	3242703.55	Фотограмметрический метод	Mt = 0.20	-
н18У	-	-	368603.05	3242721.80	Фотограмметрический метод	Mt = 0.20	-
н14У	-	-	368593.60	3242678.28	Фотограмметрический метод	Mt = 0.20	-

2. Сведения о частях границ уточняемого земельного участка с кадастровым номером 47:18:0636001:42 :

Обозначение части границ		Горизонтальное проложение (S), м	Описание прохождения части границ	Сведения о согласовании местоположения границ (согласовано/спорное)
от т.	до т.			
1	2	3	4	5
н14У	н15У	37.71	-	-
н15У	н16У	32.17	-	-
н16У	н17У	9.20	-	-
н17У	н18У	46.40	-	-
н18У	н14У	44.53	-	-

3. Сведения о характеристиках уточняемого земельного участка с кадастровым номером 47:18:0636001:42 :

№ п/п	Наименование характеристики земельного участка	Значение характеристики
1	2	3
1.	Адрес земельного участка	Российская Федерация, 187646, Ленинградская область, район Бокситогорский, деревня Пареево, земельный участок 17
1.1.	Сведения о местоположении земельного участка (при отсутствии адреса) в структурированном в соответствии с федеральной информационной адресной системой виде	-
1.2.	Дополнительные сведения о местоположении земельного участка	-

3. Сведения о характеристиках уточняемого земельного участка с кадастровым номером 47:18:0636001:42 :		
№ п/п	Наименование характеристики земельного участка	Значение характеристики
1	2	3
2.	Площадь земельного участка \pm величина погрешности определения (вычисления) площади ($P \pm \Delta P$), м ²	1792 \pm 15
3.	Формула, примененная для вычисления предельной погрешности определения площади земельного участка, с подставленными значениями и итоговые (вычисленные) значения (ΔP), м ²	$\Delta P = 3.5 * M_t * \sqrt{P} = 3.5 * 0.10 * \sqrt{1888} = 15$
4.	Площадь земельного участка согласно сведениям Единого государственного реестра недвижимости (Р _{кад}), м ²	1700
5.	Оценка расхождения Р и Р _{кад} (Р - Р _{кад}), м ²	92
6.	Предельные минимальный и максимальный размеры земельного участка (Р _{мин} и Р _{макс}), м ²	- -
7.	Вид (виды) разрешенного использования	Для ведения личного подсобного хозяйства
7.1.	Дополнительные сведения об использовании земельного участка	-
8.	Кадастровый или иной государственный учетный номер (инвентарный) здания, сооружения, объекта незавершенного строительства, расположенного на земельном участке	47:18:0636001:100
9.	Сведения о земельных участках (землях общего пользования, территории общего пользования), посредством которых обеспечивается доступ	Земли общего пользования
10.	Иные сведения	-
4. Пояснения к сведениям об уточняемом земельном участке с кадастровым номером 47:18:0636001:42 :		
1.	-	

Сведения об уточняемых земельных участках

1. Сведения о характерных точках границы уточняемого земельного участка с кадастровым номером 47:18:0636001:55 :

Система координат МСК-47, зона 3

Зона №3

Обозначение характерных точек границ	Координаты, м				Метод определения координат	Формулы, примененные для расчета средней квадратической погрешности определения координат характерных точек границ (Mt), с подставленными в такие формулы значениями и итоговые (вычисленные) значения Mt, м	Описание закрепления точки
	содержатся в Едином государственном реестре недвижимости		определены в результате выполнения комплексных кадастровых работ				
	X	Y	X	Y			
1	2	3	4	5	6	7	8
						-	
н20У	-	-	368433.87	3242880.98	Фотограмметрический метод	Mt = 0.20	-
н21У	-	-	368430.68	3242882.07	Фотограмметрический метод	Mt = 0.20	-
н22У	-	-	368405.66	3242895.47	Фотограмметрический метод	Mt = 0.20	-
н23У	-	-	368390.35	3242871.80	Фотограмметрический метод	Mt = 0.20	-
н24У	-	-	368409.72	3242859.33	Фотограмметрический метод	Mt = 0.20	-
н25У	-	-	368418.19	3242854.73	Фотограмметрический метод	Mt = 0.20	-
н20У	-	-	368433.87	3242880.98	Фотограмметрический метод	Mt = 0.20	-

2. Сведения о частях границ уточняемого земельного участка с кадастровым номером 47:18:0636001:55 :

Обозначение части границ		Горизонтальное проложение (S), м	Описание прохождения части границ	Сведения о согласовании местоположения границ (согласовано/спорное)
от т.	до т.			
1	2	3	4	5
н20У	н21У	3.37	-	-
н21У	н22У	28.38	-	-
н22У	н23У	28.19	-	-
н23У	н24У	23.04	-	-
н24У	н25У	9.64	-	-
н25У	н20У	30.58	-	-

3. Сведения о характеристиках уточняемого земельного участка с кадастровым номером 47:18:0636001:55 :

№ п/п	Наименование характеристики земельного участка	Значение характеристики
1	2	3
1.	Адрес земельного участка	-
1.1.	Сведения о местоположении земельного участка (при отсутствии адреса) в структурированном в соответствии с федеральной информационной адресной системой виде	Российская Федерация, 187646, Ленинградская область, район Бокситогорский, деревня Пареево, дом 7
1.2.	Дополнительные сведения о местоположении земельного участка	-

3. Сведения о характеристиках уточняемого земельного участка с кадастровым номером 47:18:0636001:55 :		
№ п/п	Наименование характеристики земельного участка	Значение характеристики
1	2	3
2.	Площадь земельного участка \pm величина погрешности определения (вычисления) площади ($P \pm \Delta P$), м ²	945 \pm 11
3.	Формула, примененная для вычисления предельной погрешности определения площади земельного участка, с подставленными значениями и итоговые (вычисленные) значения (ΔP), м ²	$\Delta P = 3.5 * M_t * \sqrt{P} = 3.5 * 0.10 * \sqrt{945} = 11$
4.	Площадь земельного участка согласно сведениям Единого государственного реестра недвижимости ($R_{\text{кад}}$), м ²	2100
5.	Оценка расхождения P и $R_{\text{кад}}$ ($P - R_{\text{кад}}$), м ²	1155
6.	Предельные минимальный и максимальный размеры земельного участка ($R_{\text{мин}}$ и $R_{\text{макс}}$), м ²	- -
7.	Вид (виды) разрешенного использования	Для ведения личного подсобного хозяйства
7.1.	Дополнительные сведения об использовании земельного участка	-
8.	Кадастровый или иной государственный учетный номер (инвентарный) здания, сооружения, объекта незавершенного строительства, расположенного на земельном участке	47:18:0636001:93
9.	Сведения о земельных участках (землях общего пользования, территории общего пользования), посредством которых обеспечивается доступ	Земли общего пользования
10.	Иные сведения	-
4. Пояснения к сведениям об уточняемом земельном участке с кадастровым номером 47:18:0636001:55 :		
1.	-	

Сведения об уточняемых земельных участках

1. Сведения о характерных точках границы уточняемого земельного участка с кадастровым номером 47:18:0636001:63 :

Система координат МСК-47, зона 3					Зона №3		
Обозначение характерных точек границ	Координаты, м				Метод определения координат	Формулы, примененные для расчета средней квадратической погрешности определения координат характерных точек границ (Mt), с подставленными в такие формулы значениями и итоговые (вычисленные) значения Mt, м	Описание закрепления точки
	содержатся в Едином государственном реестре недвижимости		определены в результате выполнения комплексных кадастровых работ				
	X	Y	X	Y			
1	2	3	4	5	6	7	8
						-	
н26У	-	-	368485.86	3242782.07	Фотограмметрический метод	Mt = 0.20	-
н27У	-	-	368496.09	3242810.11	Фотограмметрический метод	Mt = 0.20	-
н28У	-	-	368462.57	3242822.05	Фотограмметрический метод	Mt = 0.20	-
н29У	-	-	368451.16	3242792.75	Фотограмметрический метод	Mt = 0.20	-
н26У	-	-	368485.86	3242782.07	Фотограмметрический метод	Mt = 0.20	-

2. Сведения о частях границ уточняемого земельного участка с кадастровым номером 47:18:0636001:63 :

Обозначение части границ		Горизонтальное проложение (S), м	Описание прохождения части границ	Сведения о согласовании местоположения границ (согласовано/спорное)
от т.	до т.			
1	2	3	4	5
н26У	н27У	29.85	-	-
н27У	н28У	35.58	-	-
н28У	н29У	31.44	-	-
н29У	н26У	36.31	-	-

3. Сведения о характеристиках уточняемого земельного участка с кадастровым номером 47:18:0636001:63 :

№ п/п	Наименование характеристики земельного участка	Значение характеристики
1	2	3
1.	Адрес земельного участка	-
1.1.	Сведения о местоположении земельного участка (при отсутствии адреса) в структурированном в соответствии с федеральной информационной адресной системой виде	Российская Федерация, Ленинградская область, район Бокситогорский, деревня Пареево, дом 6
1.2.	Дополнительные сведения о местоположении земельного участка	-
2.	Площадь земельного участка ± величина погрешности определения (вычисления) площади (P ± ΔP), м2	1100 ± 12
3.	Формула, примененная для вычисления предельной погрешности определения площади земельного участка, с подставленными значениями и итоговые (вычисленные) значения (ΔP), м2	$\Delta P = 3.5 * Mt * \sqrt{P} = 3.5 * 0.10 * \sqrt{1000} = 11$

3. Сведения о характеристиках уточняемого земельного участка с кадастровым номером 47:18:0636001:63 :

№ п/п	Наименование характеристики земельного участка	Значение характеристики
1	2	3
4.	Площадь земельного участка согласно сведениям Единого государственного реестра недвижимости (Ркад), м2	1000
5.	Оценка расхождения Р и Ркад (Р - Ркад), м2	100
6.	Предельные минимальный и максимальный размеры земельного участка (Рмин и Рмакс), м2	- -
7.	Вид (виды) разрешенного использования	Для ведения личного подсобного хозяйства
7.1.	Дополнительные сведения об использовании земельного участка	-
8.	Кадастровый или иной государственный учетный номер (инвентарный) здания, сооружения, объекта незавершенного строительства, расположенного на земельном участке	47:18:0636001:91
9.	Сведения о земельных участках (землях общего пользования, территории общего пользования), посредством которых обеспечивается доступ	Земли общего пользования
10.	Иные сведения	-

4. Пояснения к сведениям об уточняемом земельном участке с кадастровым номером 47:18:0636001:63 :

1.	-
----	---

Сведения об уточняемых земельных участках

1. Сведения о характерных точках границы уточняемого земельного участка с кадастровым номером 47:18:0636001:65 :

Система координат МСК-47, зона 3

Зона №3

Обозначение характерных точек границ	Координаты, м				Метод определения координат	Формулы, примененные для расчета средней квадратической погрешности определения координат характерных точек границ (Mt), с подставленными в такие формулы значениями и итоговые (вычисленные) значения Mt, м	Описание закрепления точки
	содержатся в Едином государственном реестре недвижимости		определены в результате выполнения комплексных кадастровых работ				
	X	Y	X	Y			
1	2	3	4	5	6	7	8
						-	
н30У	-	-	368333.95	3242942.03	Фотограмметрический метод	$Mt = 0.20$	-
н31У	-	-	368349.20	3242954.14	Фотограмметрический метод	$Mt = 0.20$	-
н32У	-	-	368351.84	3242956.30	Фотограмметрический метод	$Mt = 0.20$	-
н33У	-	-	368346.92	3242963.64	Фотограмметрический метод	$Mt = 0.20$	-
н34У	-	-	368355.58	3242970.67	Фотограмметрический метод	$Mt = 0.20$	-
н35У	-	-	368320.14	3243008.27	Фотограмметрический метод	$Mt = 0.20$	-
н36У	-	-	368310.06	3243001.43	Фотограмметрический метод	$Mt = 0.20$	-
н37У	-	-	368299.94	3242991.32	Фотограмметрический метод	$Mt = 0.20$	-
н30У	-	-	368333.95	3242942.03	Фотограмметрический метод	$Mt = 0.20$	-

2. Сведения о частях границ уточняемого земельного участка с кадастровым номером 47:18:0636001:65 :

Обозначение части границ		Горизонтальное проложение (S), м	Описание прохождения части границ	Сведения о согласовании местоположения границ (согласовано/спорное)
от т.	до т.			
1	2	3	4	5
н30У	н31У	19.47	-	-
н31У	н32У	3.41	-	-
н32У	н33У	8.84	-	-
н33У	н34У	11.15	-	-
н34У	н35У	51.67	-	-
н35У	н36У	12.18	-	-
н36У	н37У	14.30	-	-
н37У	н30У	59.88	-	-

3. Сведения о характеристиках уточняемого земельного участка с кадастровым номером 47:18:0636001:65 :

№ п/п	Наименование характеристики земельного участка	Значение характеристики
1	2	3
1.	Адрес земельного участка	-

3. Сведения о характеристиках уточняемого земельного участка с кадастровым номером 47:18:0636001:65 :

№ п/п	Наименование характеристики земельного участка	Значение характеристики
1	2	3
1.1.	Сведения о местоположении земельного участка (при отсутствии адреса) в структурированном в соответствии с федеральной информационной адресной системой виде	Российская Федерация, Ленинградская область, район Бокситогорский, деревня Пареево, дом 1
1.2.	Дополнительные сведения о местоположении земельного участка	-
2.	Площадь земельного участка \pm величина погрешности определения (вычисления) площади ($P \pm \Delta P$), м ²	1770 \pm 15
3.	Формула, примененная для вычисления предельной погрешности определения площади земельного участка, с подставленными значениями и итоговые (вычисленные) значения (ΔP), м ²	$\Delta P = 3.5 * M_t * \sqrt{P} = 3.5 * 0.10 * \sqrt{1770} = 15$
4.	Площадь земельного участка согласно сведениям Единого государственного реестра недвижимости ($P_{\text{кад}}$), м ²	2300
5.	Оценка расхождения P и $P_{\text{кад}}$ ($P - P_{\text{кад}}$), м ²	530
6.	Предельные минимальный и максимальный размеры земельного участка ($R_{\text{мин}}$ и $R_{\text{макс}}$), м ²	- -
7.	Вид (виды) разрешенного использования	Для ведения личного подсобного хозяйства
7.1.	Дополнительные сведения об использовании земельного участка	-
8.	Кадастровый или иной государственный учетный номер (инвентарный) здания, сооружения, объекта незавершенного строительства, расположенного на земельном участке	47:18:0636001:92
9.	Сведения о земельных участках (землях общего пользования, территории общего пользования), посредством которых обеспечивается доступ	Земли общего пользования
10.	Иные сведения	-

4. Пояснения к сведениям об уточняемом земельном участке с кадастровым номером 47:18:0636001:65 :

1.	-
----	---

Сведения об уточняемых земельных участках

1. Сведения о характерных точках границы уточняемого земельного участка с кадастровым номером 47:18:0636001:70 :

Система координат МСК-47, зона 3					Зона №3		
Обозначение характерных точек границ	Координаты, м				Метод определения координат	Формулы, примененные для расчета средней квадратической погрешности определения координат характерных точек границ (Mt), с подставленными в такие формулы значениями и итоговые (вычисленные) значения Mt, м	Описание закрепления точки
	содержатся в Едином государственном реестре недвижимости		определены в результате выполнения комплексных кадастровых работ				
	X	Y	X	Y			
1	2	3	4	5	6	7	8
						-	
н38У	-	-	368517.10	3242804.05	Фотограмметрический метод	$Mt = 0.20$	-
н39У	-	-	368542.98	3242794.95	Фотограмметрический метод	$Mt = 0.20$	-
н40У	-	-	368532.77	3242767.64	Фотограмметрический метод	$Mt = 0.20$	-
н41У	-	-	368507.45	3242775.43	Фотограмметрический метод	$Mt = 0.20$	-
н38У	-	-	368517.10	3242804.05	Фотограмметрический метод	$Mt = 0.20$	-

2. Сведения о частях границ уточняемого земельного участка с кадастровым номером 47:18:0636001:70 :

Обозначение части границ		Горизонтальное проложение (S), м	Описание прохождения части границ	Сведения о согласовании местоположения границ (согласовано/спорное)
от т.	до т.			
1	2	3	4	5
н38У	н39У	27.43	-	-
н39У	н40У	29.16	-	-
н40У	н41У	26.49	-	-
н41У	н38У	30.20	-	-

3. Сведения о характеристиках уточняемого земельного участка с кадастровым номером 47:18:0636001:70 :

№ п/п	Наименование характеристики земельного участка	Значение характеристики
1	2	3
1.	Адрес земельного участка	-
1.1.	Сведения о местоположении земельного участка (при отсутствии адреса) в структурированном в соответствии с федеральной информационной адресной системой виде	Российская Федерация, Ленинградская область, район Бокситогорский, деревня Пареево, дом 10
1.2.	Дополнительные сведения о местоположении земельного участка	-
2.	Площадь земельного участка ± величина погрешности определения (вычисления) площади ($P \pm \Delta P$), м ²	800 ± 10
3.	Формула, примененная для вычисления предельной погрешности определения площади земельного участка, с подставленными значениями и итоговые (вычисленные) значения (ΔP), м ²	$\Delta P = 3.5 * Mt * \sqrt{P} = 3.5 * 0.10 * \sqrt{800} = 10$

3. Сведения о характеристиках уточняемого земельного участка с кадастровым номером 47:18:0636001:70 :

№ п/п	Наименование характеристики земельного участка	Значение характеристики
1	2	3
4.	Площадь земельного участка согласно сведениям Единого государственного реестра недвижимости (Ркад), м2	1200
5.	Оценка расхождения Р и Ркад (Р - Ркад), м2	400
6.	Предельные минимальный и максимальный размеры земельного участка (Рмин и Рмакс), м2	- -
7.	Вид (виды) разрешенного использования	Для ведения личного подсобного хозяйства
7.1.	Дополнительные сведения об использовании земельного участка	-
8.	Кадастровый или иной государственный учетный номер (инвентарный) здания, сооружения, объекта незавершенного строительства, расположенного на земельном участке	47:18:0636001:86
9.	Сведения о земельных участках (землях общего пользования, территории общего пользования), посредством которых обеспечивается доступ	Земли общего пользования
10.	Иные сведения	-

4. Пояснения к сведениям об уточняемом земельном участке с кадастровым номером 47:18:0636001:70 :

1.	-
----	---

Сведения об уточняемых земельных участках

1. Сведения о характерных точках границы уточняемого земельного участка с кадастровым номером 47:18:0636001:72 :

Система координат МСК-47, зона 3

Зона №3

Обозначение характерных точек границ	Координаты, м				Метод определения координат	Формулы, примененные для расчета средней квадратической погрешности определения координат характерных точек границ (Mt), с подставленными в такие формулы значениями и итоговые (вычисленные) значения Mt, м	Описание закрепления точки
	содержатся в Едином государственном реестре недвижимости		определены в результате выполнения комплексных кадастровых работ				
	X	Y	X	Y			
1	2	3	4	5	6	7	8
						-	
н42У	-	-	368554.10	3242804.80	Фотограмметрический метод	$Mt = 0.20$	-
н43У	-	-	368554.46	3242807.95	Фотограмметрический метод	$Mt = 0.20$	-
н44У	-	-	368558.17	3242815.36	Фотограмметрический метод	$Mt = 0.20$	-
н45У	-	-	368563.35	3242819.34	Фотограмметрический метод	$Mt = 0.20$	-
н46У	-	-	368564.67	3242822.07	Фотограмметрический метод	$Mt = 0.20$	-
н47У	-	-	368569.81	3242824.03	Фотограмметрический метод	$Mt = 0.20$	-
н48У	-	-	368573.56	3242827.70	Фотограмметрический метод	$Mt = 0.20$	-
н49У	-	-	368577.09	3242834.90	Фотограмметрический метод	$Mt = 0.20$	-
н50У	-	-	368597.63	3242826.20	Фотограмметрический метод	$Mt = 0.20$	-
н51У	-	-	368592.28	3242816.95	Фотограмметрический метод	$Mt = 0.20$	-
н52У	-	-	368581.13	3242796.84	Фотограмметрический метод	$Mt = 0.20$	-
н53У	-	-	368573.07	3242799.31	Фотограмметрический метод	$Mt = 0.20$	-
н42У	-	-	368554.10	3242804.80	Фотограмметрический метод	$Mt = 0.20$	-

2. Сведения о частях границ уточняемого земельного участка с кадастровым номером 47:18:0636001:72 :

Обозначение части границ		Горизонтальное проложение (S), м	Описание прохождения части границ	Сведения о согласовании местоположения границ (согласовано/спорное)
от т.	до т.			
1	2	3	4	5
н42У	н43У	3.17	-	-
н43У	н44У	8.29	-	-
н44У	н45У	6.53	-	-
н45У	н46У	3.03	-	-
н46У	н47У	5.50	-	-
н47У	н48У	5.25	-	-
н48У	н49У	8.02	-	-
н49У	н50У	22.31	-	-

2. Сведения о частях границ уточняемого земельного участка с кадастровым номером 47:18:0636001:72 :				
Обозначение части границ		Горизонтальное проложение (S), м	Описание прохождения части границ	Сведения о согласовании местоположения границ (согласовано/спорное)
от т.	до т.			
1	2	3	4	5
н50У	н51У	10.69	-	-
н51У	н52У	22.99	-	-
н52У	н53У	8.43	-	-
н53У	н42У	19.75	-	-
3. Сведения о характеристиках уточняемого земельного участка с кадастровым номером 47:18:0636001:72 :				
№ п/п	Наименование характеристики земельного участка		Значение характеристики	
1	2		3	
1.	Адрес земельного участка		-	
1.1.	Сведения о местоположении земельного участка (при отсутствии адреса) в структурированном в соответствии с федеральной информационной адресной системой виде		Российская Федерация, Ленинградская область, район Бокситогорский, деревня Пареево, дом 11	
1.2.	Дополнительные сведения о местоположении земельного участка		-	
2.	Площадь земельного участка ± величина погрешности определения (вычисления) площади ($P \pm \Delta P$), м ²		900 ± 10	
3.	Формула, примененная для вычисления предельной погрешности определения площади земельного участка, с подставленными значениями и итоговые (вычисленные) значения (ΔP), м ²		$\Delta P = 3.5 * M_t * \sqrt{P} = 3.5 * 0.10 * \sqrt{900} = 10$	
4.	Площадь земельного участка согласно сведениям Единого государственного реестра недвижимости (Р _{кад}), м ²		900	
5.	Оценка расхождения Р и Р _{кад} (Р - Р _{кад}), м ²		-	
6.	Предельные минимальный и максимальный размеры земельного участка (Р _{мин} и Р _{макс}), м ²		-	
7.	Вид (виды) разрешенного использования		Для ведения личного подсобного хозяйства	
7.1.	Дополнительные сведения об использовании земельного участка		-	
8.	Кадастровый или иной государственный учетный номер (инвентарный) здания, сооружения, объекта незавершенного строительства, расположенного на земельном участке		47:18:0636001:102	
9.	Сведения о земельных участках (землях общего пользования, территории общего пользования), посредством которых обеспечивается доступ		Земли общего пользования	
10.	Иные сведения		-	
4. Пояснения к сведениям об уточняемом земельном участке с кадастровым номером 47:18:0636001:72 :				
1.	-			

Сведения об уточняемых земельных участках

1. Сведения о характерных точках границы уточняемого земельного участка с кадастровым номером 47:18:0636001:121 :

Система координат МСК-47, зона 3

Зона №3

Обозначение характерных точек границ	Координаты, м				Метод определения координат	Формулы, примененные для расчета средней квадратической погрешности определения координат характерных точек границ (Mt), с подставленными в такие формулы значениями и итоговые (вычисленные) значения Mt, м	Описание закрепления точки
	содержатся в Едином государственном реестре недвижимости		определены в результате выполнения комплексных кадастровых работ				
	X	Y	X	Y			
1	2	3	4	5	6	7	8
						-	
н54У	-	-	368342.43	3242900.03	Фотограмметрический метод	$Mt = 0.20$	-
н55У	-	-	368320.59	3242930.97	Фотограмметрический метод	$Mt = 0.20$	-
н56У	-	-	368308.43	3242921.04	Фотограмметрический метод	$Mt = 0.20$	-
н57У	-	-	368290.01	3242903.52	Фотограмметрический метод	$Mt = 0.20$	-
н58У	-	-	368303.32	3242886.19	Фотограмметрический метод	$Mt = 0.20$	-
н59У	-	-	368294.03	3242878.00	Фотограмметрический метод	$Mt = 0.20$	-
н60У	-	-	368302.83	3242868.16	Фотограмметрический метод	$Mt = 0.20$	-
н54У	-	-	368342.43	3242900.03	Фотограмметрический метод	$Mt = 0.20$	-

2. Сведения о частях границ уточняемого земельного участка с кадастровым номером 47:18:0636001:121 :

Обозначение части границ		Горизонтальное проложение (S), м	Описание прохождения части границ	Сведения о согласовании местоположения границ (согласовано/спорное)
от т.	до т.			
1	2	3	4	5
н54У	н55У	37.87	-	-
н55У	н56У	15.70	-	-
н56У	н57У	25.42	-	-
н57У	н58У	21.85	-	-
н58У	н59У	12.38	-	-
н59У	н60У	13.20	-	-
н60У	н54У	50.83	-	-

3. Сведения о характеристиках уточняемого земельного участка с кадастровым номером 47:18:0636001:121 :

№ п/п	Наименование характеристики земельного участка	Значение характеристики
1	2	3
1.	Адрес земельного участка	-
1.1.	Сведения о местоположении земельного участка (при отсутствии адреса) в структурированном в соответствии с федеральной информационной адресной системой виде	Российская Федерация, 187646, Ленинградская область, район Бокситогорский, деревня Пареево, дом 2

3. Сведения о характеристиках уточняемого земельного участка с кадастровым номером 47:18:0636001:121 :

№ п/п	Наименование характеристики земельного участка	Значение характеристики
1	2	3
1.2.	Дополнительные сведения о местоположении земельного участка	-
2.	Площадь земельного участка \pm величина погрешности определения (вычисления) площади ($P \pm \Delta P$), м ²	1650 \pm 14
3.	Формула, примененная для вычисления предельной погрешности определения площади земельного участка, с подставленными значениями и итоговые (вычисленные) значения (ΔP), м ²	$\Delta P = 3.5 * M_t * \sqrt{P} = 3.5 * 0.10 * \sqrt{1650} = 14$
4.	Площадь земельного участка согласно сведениям Единого государственного реестра недвижимости ($P_{\text{кад}}$), м ²	1500
5.	Оценка расхождения P и $P_{\text{кад}}$ ($P - P_{\text{кад}}$), м ²	150
6.	Предельные минимальный и максимальный размеры земельного участка ($P_{\text{мин}}$ и $P_{\text{макс}}$), м ²	- -
7.	Вид (виды) разрешенного использования	Для ведения личного подсобного хозяйства
7.1.	Дополнительные сведения об использовании земельного участка	-
8.	Кадастровый или иной государственный учетный номер (инвентарный) здания, сооружения, объекта незавершенного строительства, расположенного на земельном участке	47:18:0636001:94
9.	Сведения о земельных участках (землях общего пользования, территории общего пользования), посредством которых обеспечивается доступ	Земли общего пользования
10.	Иные сведения	-

4. Пояснения к сведениям об уточняемом земельном участке с кадастровым номером 47:18:0636001:121 :

1.	-

Сведения об уточняемых земельных участках

1. Сведения о характерных точках границы уточняемого земельного участка с кадастровым номером 47:18:0636001:123 :

Система координат МСК-47, зона 3

Зона №3

Обозначение характерных точек границ	Координаты, м				Метод определения координат	Формулы, примененные для расчета средней квадратической погрешности определения координат характерных точек границ (Mt), с подставленными в такие формулы значениями и итоговые (вычисленные) значения Mt, м	Описание закрепления точки
	содержатся в Едином государственном реестре недвижимости		определены в результате выполнения комплексных кадастровых работ				
	X	Y	X	Y			
1	2	3	4	5	6	7	8
						-	
н61У	-	-	368587.48	3242695.12	Фотограмметрический метод	$Mt = 0.20$	-
н62У	-	-	368572.86	3242699.88	Фотограмметрический метод	$Mt = 0.20$	-
н63У	-	-	368564.62	3242689.38	Фотограмметрический метод	$Mt = 0.20$	-
н64У	-	-	368558.76	3242680.72	Фотограмметрический метод	$Mt = 0.20$	-
н65У	-	-	368553.23	3242670.79	Фотограмметрический метод	$Mt = 0.20$	-
н66У	-	-	368560.72	3242667.70	Фотограмметрический метод	$Mt = 0.20$	-
н67У	-	-	368576.56	3242664.47	Фотограмметрический метод	$Mt = 0.20$	-
н61У	-	-	368587.48	3242695.12	Фотограмметрический метод	$Mt = 0.20$	-

2. Сведения о частях границ уточняемого земельного участка с кадастровым номером 47:18:0636001:123 :

Обозначение части границ		Горизонтальное проложение (S), м	Описание прохождения части границ	Сведения о согласовании местоположения границ (согласовано/спорное)
от т.	до т.			
1	2	3	4	5
н61У	н62У	15.38	-	-
н62У	н63У	13.35	-	-
н63У	н64У	10.46	-	-
н64У	н65У	11.37	-	-
н65У	н66У	8.10	-	-
н66У	н67У	16.17	-	-
н67У	н61У	32.54	-	-

3. Сведения о характеристиках уточняемого земельного участка с кадастровым номером 47:18:0636001:123 :

№ п/п	Наименование характеристики земельного участка	Значение характеристики
1	2	3
1.	Адрес земельного участка	-
1.1.	Сведения о местоположении земельного участка (при отсутствии адреса) в структурированном в соответствии с федеральной информационной адресной системой виде	Российская Федерация, 187646, Ленинградская область, район Бокситогорский, деревня Пареево, дом 16

3. Сведения о характеристиках уточняемого земельного участка с кадастровым номером 47:18:0636001:123 :

№ п/п	Наименование характеристики земельного участка	Значение характеристики
1	2	3
1.2.	Дополнительные сведения о местоположении земельного участка	-
2.	Площадь земельного участка \pm величина погрешности определения (вычисления) площади ($P \pm \Delta P$), м ²	686 \pm 9
3.	Формула, примененная для вычисления предельной погрешности определения площади земельного участка, с подставленными значениями и итоговые (вычисленные) значения (ΔP), м ²	$\Delta P = 3.5 * M_t * \sqrt{P} = 3.5 * 0.10 * \sqrt{686} = 9$
4.	Площадь земельного участка согласно сведениям Единого государственного реестра недвижимости ($P_{\text{кад}}$), м ²	1300
5.	Оценка расхождения P и $P_{\text{кад}}$ ($P - P_{\text{кад}}$), м ²	614
6.	Предельные минимальный и максимальный размеры земельного участка ($P_{\text{мин}}$ и $P_{\text{макс}}$), м ²	- -
7.	Вид (виды) разрешенного использования	Для ведения личного подсобного хозяйства
7.1.	Дополнительные сведения об использовании земельного участка	-
8.	Кадастровый или иной государственный учетный номер (инвентарный) здания, сооружения, объекта незавершенного строительства, расположенного на земельном участке	47:18:0601001:331
9.	Сведения о земельных участках (землях общего пользования, территории общего пользования), посредством которых обеспечивается доступ	Земли общего пользования
10.	Иные сведения	-

4. Пояснения к сведениям об уточняемом земельном участке с кадастровым номером 47:18:0636001:123 :

1.	-
----	---

Сведения об уточняемых земельных участках

1. Сведения о характерных точках границы уточняемого земельного участка с кадастровым номером 47:18:0636001:126 :

Система координат МСК-47, зона 3

Зона №3

Обозначение характерных точек границ	Координаты, м				Метод определения координат	Формулы, примененные для расчета средней квадратической погрешности определения координат характерных точек границ (Mt), с подставленными в такие формулы значениями и итоговые (вычисленные) значения Mt, м	Описание закрепления точки
	содержатся в Едином государственном реестре недвижимости		определены в результате выполнения комплексных кадастровых работ				
	X	Y	X	Y			
1	2	3	4	5	6	7	8
						-	
н68У	-	-	368635.00	3242784.22	Фотограмметрический метод	$Mt = 0.20$	-
н69У	-	-	368632.29	3242779.84	Фотограмметрический метод	$Mt = 0.20$	-
н70У	-	-	368619.53	3242783.39	Фотограмметрический метод	$Mt = 0.20$	-
н71У	-	-	368614.22	3242761.50	Фотограмметрический метод	$Mt = 0.20$	-
н72У	-	-	368650.84	3242749.85	Фотограмметрический метод	$Mt = 0.20$	-
н73У	-	-	368654.67	3242752.81	Фотограмметрический метод	$Mt = 0.20$	-
н74У	-	-	368656.04	3242756.98	Фотограмметрический метод	$Mt = 0.20$	-
н75У	-	-	368656.08	3242777.30	Фотограмметрический метод	$Mt = 0.20$	-
н68У	-	-	368635.00	3242784.22	Фотограмметрический метод	$Mt = 0.20$	-

2. Сведения о частях границ уточняемого земельного участка с кадастровым номером 47:18:0636001:126 :

Обозначение части границ		Горизонтальное проложение (S), м	Описание прохождения части границ	Сведения о согласовании местоположения границ (согласовано/спорное)
от т.	до т.			
1	2	3	4	5
н68У	н69У	5.15	-	-
н69У	н70У	13.24	-	-
н70У	н71У	22.52	-	-
н71У	н72У	38.43	-	-
н72У	н73У	4.84	-	-
н73У	н74У	4.39	-	-
н74У	н75У	20.32	-	-
н75У	н68У	22.19	-	-

3. Сведения о характеристиках уточняемого земельного участка с кадастровым номером 47:18:0636001:126 :

№ п/п	Наименование характеристики земельного участка	Значение характеристики
1	2	3
1.	Адрес земельного участка	-

3. Сведения о характеристиках уточняемого земельного участка с кадастровым номером 47:18:0636001:126 :		
№ п/п	Наименование характеристики земельного участка	Значение характеристики
1	2	3
1.1.	Сведения о местоположении земельного участка (при отсутствии адреса) в структурированном в соответствии с федеральной информационной адресной системой виде	Российская Федерация, 187646, Ленинградская область, район Бокситогорский, деревня Пареево, дом 19
1.2.	Дополнительные сведения о местоположении земельного участка	-
2.	Площадь земельного участка \pm величина погрешности определения (вычисления) площади ($P \pm \Delta P$), м ²	1038 \pm 11
3.	Формула, примененная для вычисления предельной погрешности определения площади земельного участка, с подставленными значениями и итоговые (вычисленные) значения (ΔP), м ²	$\Delta P = 3.5 * M_t * \sqrt{P} = 3.5 * 0.10 * \sqrt{1038} = 11$
4.	Площадь земельного участка согласно сведениям Единого государственного реестра недвижимости ($P_{\text{кад}}$), м ²	1000
5.	Оценка расхождения P и $P_{\text{кад}}$ ($P - P_{\text{кад}}$), м ²	38
6.	Предельные минимальный и максимальный размеры земельного участка ($R_{\text{мин}}$ и $R_{\text{макс}}$), м ²	- -
7.	Вид (виды) разрешенного использования	Для ведения личного подсобного хозяйства
7.1.	Дополнительные сведения об использовании земельного участка	-
8.	Кадастровый или иной государственный учетный номер (инвентарный) здания, сооружения, объекта незавершенного строительства, расположенного на земельном участке	47:18:0636001:87
9.	Сведения о земельных участках (землях общего пользования, территории общего пользования), посредством которых обеспечивается доступ	Земли общего пользования
10.	Иные сведения	-
4. Пояснения к сведениям об уточняемом земельном участке с кадастровым номером 47:18:0636001:126 :		
1.	-	

**Описание местоположения зданий, сооружений,
объектов незавершенного строительства на земельном участке**

**1. Сведения о характерных точках контура объекта недвижимости
с кадастровым номером : 47:18:0636001:86 :**

Система координат МСК-47, зона 3

Зона № 3

Обозначение характерных точек контура	Содержатся в Едином государственном реестре недвижимости			Определены в ходе выполнения комплексных кадастровых работ			Метод опреде ления коор динат	Формулы, примененные для расчета средней квадратической погрешности определения координат характерных точек (Mt), м, с подставленными в такие формулы значениями и итоговые (вычисленные) значения Mt, м
	Координаты, м		Ради ус, м	Координаты, м		Ради ус, м		
	X	Y	R	X	Y	R		
1	2	3	4	5	6	7	8	9
								-
н760	-	-	-	368537.03	3242780.78	-	Фотограмметри ческий метод	Mt = 0.20
н770	-	-	-	368540.72	3242791.12	-	Фотограмметри ческий метод	Mt = 0.20
н780	-	-	-	368533.96	3242793.55	-	Фотограмметри ческий метод	Mt = 0.20
н790	-	-	-	368531.21	3242786.27	-	Фотограмметри ческий метод	Mt = 0.20
н800	-	-	-	368529.84	3242786.72	-	Фотограмметри ческий метод	Mt = 0.20
н810	-	-	-	368528.76	3242783.70	-	Фотограмметри ческий метод	Mt = 0.20
н760	-	-	-	368537.03	3242780.78	-	Фотограмметри ческий метод	Mt = 0.20

**2. Сведения о характеристиках объекта недвижимости
с кадастровым номером : 47:18:0636001:86 :**

№ п/п	Наименование характеристики	Значение характеристики
1	2	3
1.	Вид объекта недвижимости	здание
2.	Ранее присвоенный государственный учетный номер (инвентарный) здания, сооружения, объекта незавершенного строительства	8729, 47-78-07/003/2009-479
3.	Кадастровый номер земельного участка (земельных участков), в границах которого (которых) расположены здание, сооружение, объект незавершенного строительства	47:18:0636001:70
4.	Уникальный учетный номер кадастрового квартала, в границах которого расположены здание, сооружение, объект незавершенного строительства	47:18:0636001
5.	Адрес здания, сооружения, объекта незавершенного строительства	Российская Федерация, 187646, Ленинградская область, район Бокситогорский, деревня Пареево, дом 10
5.1.	Сведения о местоположении здания, сооружения, объекта незавершенного строительства (при отсутствии адреса) в структурированном в соответствии с федеральной информационной адресной системой виде	-
5.2.	Дополнительные сведения о местоположении	-

2. Сведения о характеристиках объекта недвижимости с кадастровым номером : 47:18:0636001:86 :

№ п/п	Наименование характеристики	Значение характеристики
1	2	3
6.	Иные сведения	-

3. Пояснения к сведениям об объекте недвижимости с кадастровым номером 47:18:0636001:86 :

1.	-
----	---

**Описание местоположения зданий, сооружений,
объектов незавершенного строительства на земельном участке**

1. Сведения о характерных точках контура объекта недвижимости с кадастровым номером : 47:18:0636001:87 :

Система координат МСК-47, зона 3

Зона № 3

Обозначение характерных точек контура	Содержатся в Едином государственном реестре недвижимости			Определены в ходе выполнения комплексных кадастровых работ			Метод определения координат	Формулы, примененные для расчета средней квадратической погрешности определения координат характерных точек (Mt), м, с подставленными в такие формулы значениями и итоговые (вычисленные) значения Mt, м
	Координаты, м		Радиус, м	Координаты, м		Радиус, м		
	X	Y	R	X	Y	R		
1	2	3	4	5	6	7	8	9
								-
н820	-	-	-	368629.32	3242770.45	-	Фотограмметрический метод	Mt = 0.20
н830	-	-	-	368631.52	3242779.48	-	Фотограмметрический метод	Mt = 0.20
н840	-	-	-	368622.66	3242781.75	-	Фотограмметрический метод	Mt = 0.20
н850	-	-	-	368620.47	3242772.71	-	Фотограмметрический метод	Mt = 0.20
н820	-	-	-	368629.32	3242770.45	-	Фотограмметрический метод	Mt = 0.20

2. Сведения о характеристиках объекта недвижимости с кадастровым номером : 47:18:0636001:87 :

№ п/п	Наименование характеристики	Значение характеристики
1	2	3
1.	Вид объекта недвижимости	здание
2.	Ранее присвоенный государственный учетный номер (инвентарный) здания, сооружения, объекта незавершенного строительства	8731
3.	Кадастровый номер земельного участка (земельных участков), в границах которого (которых) расположены здание, сооружение, объект незавершенного строительства	-
4.	Уникальный учетный номер кадастрового квартала, в границах которого расположены здание, сооружение, объект незавершенного строительства	47:18:0636001
5.	Адрес здания, сооружения, объекта незавершенного строительства	Российская Федерация, 187646, Ленинградская область, район Бокситогорский, деревня Пареево, дом 19
5.1.	Сведения о местоположении здания, сооружения, объекта незавершенного строительства (при отсутствии адреса) в структурированном в соответствии с федеральной информационной адресной системой виде	-
5.2.	Дополнительные сведения о местоположении	-
6.	Иные сведения	-

3. Пояснения к сведениям об объекте недвижимости с кадастровым номером 47:18:0636001:87 :

1.	-
----	---

**Описание местоположения зданий, сооружений,
объектов незавершенного строительства на земельном участке**

1. Сведения о характерных точках контура объекта недвижимости с кадастровым номером : 47:18:0636001:88 :

Система координат МСК-47, зона 3

Зона № 3

Обозначение характерных точек контура	Содержатся в Едином государственном реестре недвижимости			Определены в ходе выполнения комплексных кадастровых работ			Метод определения координат	Формулы, примененные для расчета средней квадратической погрешности определения координат характерных точек (Mt), м, с подставленными в такие формулы значениями и итоговые (вычисленные) значения Mt, м
	Координаты, м		Радиус, м	Координаты, м		Радиус, м		
	X	Y	R	X	Y	R		
1	2	3	4	5	6	7	8	9
								-
н860	-	-	-	368644.60	3242785.68	-	Фотограмметрический метод	$Mt = 0.20$
н870	-	-	-	368649.19	3242794.55	-	Фотограмметрический метод	$Mt = 0.20$
н880	-	-	-	368650.34	3242794.01	-	Фотограмметрический метод	$Mt = 0.20$
н890	-	-	-	368651.54	3242796.30	-	Фотограмметрический метод	$Mt = 0.20$
н900	-	-	-	368645.85	3242799.13	-	Фотограмметрический метод	$Mt = 0.20$
н910	-	-	-	368645.51	3242798.51	-	Фотограмметрический метод	$Mt = 0.20$
н920	-	-	-	368639.07	3242802.04	-	Фотограмметрический метод	$Mt = 0.20$
н930	-	-	-	368637.69	3242799.31	-	Фотограмметрический метод	$Mt = 0.20$
н940	-	-	-	368636.16	3242800.04	-	Фотограмметрический метод	$Mt = 0.20$
н950	-	-	-	368631.99	3242791.94	-	Фотограмметрический метод	$Mt = 0.20$
н960	-	-	-	368637.98	3242788.94	-	Фотограмметрический метод	$Mt = 0.20$
н970	-	-	-	368637.02	3242786.83	-	Фотограмметрический метод	$Mt = 0.20$
н980	-	-	-	368639.32	3242785.67	-	Фотограмметрический метод	$Mt = 0.20$
н990	-	-	-	368640.28	3242787.79	-	Фотограмметрический метод	$Mt = 0.20$
н860	-	-	-	368644.60	3242785.68	-	Фотограмметрический метод	$Mt = 0.20$

2. Сведения о характеристиках объекта недвижимости с кадастровым номером : 47:18:0636001:88 :

№ п/п	Наименование характеристики	Значение характеристики
1	2	3
1.	Вид объекта недвижимости	здание
2.	Ранее присвоенный государственный учетный номер (инвентарный) здания, сооружения, объекта незавершенного строительства	8734, 47-47-07/010/2011-011

2. Сведения о характеристиках объекта недвижимости с кадастровым номером : 47:18:0636001:88 :

№ п/п	Наименование характеристики	Значение характеристики
1	2	3
3.	Кадастровый номер земельного участка (земельных участков), в границах которого (которых) расположены здание, сооружение, объект незавершенного строительства	47:18:0636001:50
4.	Уникальный учетный номер кадастрового квартала, в границах которого расположены здание, сооружение, объект незавершенного строительства	47:18:0636001
5.	Адрес здания, сооружения, объекта незавершенного строительства	Российская Федерация, 187646, Ленинградская область, район Бокситогорский, деревня Пареево, дом 20
5.1.	Сведения о местоположении здания, сооружения, объекта незавершенного строительства (при отсутствии адреса) в структурированном в соответствии с федеральной информационной адресной системой виде	-
5.2.	Дополнительные сведения о местоположении	-
6.	Иные сведения	-

3. Пояснения к сведениям об объекте недвижимости с кадастровым номером 47:18:0636001:88 :

1.	-
----	---

**Описание местоположения зданий, сооружений,
объектов незавершенного строительства на земельном участке**

1. Сведения о характерных точках контура объекта недвижимости с кадастровым номером : 47:18:0636001:90 :

Система координат МСК-47, зона 3

Зона № 3

Обозначение характерных точек контура	Содержатся в Едином государственном реестре недвижимости			Определены в ходе выполнения комплексных кадастровых работ			Метод определения координат	Формулы, примененные для расчета средней квадратической погрешности определения координат характерных точек (Mt), м, с подставленными в такие формулы значениями и итоговые (вычисленные) значения Mt, м
	Координаты, м		Радиус, м	Координаты, м		Радиус, м		
	X	Y	R	X	Y	R		
1	2	3	4	5	6	7	8	9
								-
n100O	-	-	-	368601.03	3242763.83	-	Фотограмметрический метод	Mt = 0.20
n101O	-	-	-	368603.84	3242771.35	-	Фотограмметрический метод	Mt = 0.20
n102O	-	-	-	368597.64	3242773.64	-	Фотограмметрический метод	Mt = 0.20
n103O	-	-	-	368594.85	3242766.11	-	Фотограмметрический метод	Mt = 0.20
n100O	-	-	-	368601.03	3242763.83	-	Фотограмметрический метод	Mt = 0.20

2. Сведения о характеристиках объекта недвижимости с кадастровым номером : 47:18:0636001:90 :

№ п/п	Наименование характеристики	Значение характеристики
1	2	3
1.	Вид объекта недвижимости	здание
2.	Ранее присвоенный государственный учетный номер (инвентарный) здания, сооружения, объекта незавершенного строительства	69-18-18, 8740, 47-78-07/004/2005-470
3.	Кадастровый номер земельного участка (земельных участков), в границах которого (которых) расположены здание, сооружение, объект незавершенного строительства	47:18:0636001:1
4.	Уникальный учетный номер кадастрового квартала, в границах которого расположены здание, сооружение, объект незавершенного строительства	47:18:0636001
5.	Адрес здания, сооружения, объекта незавершенного строительства	Российская Федерация, 187646, Ленинградская область, район Бокситогорский, деревня Пареево, дом 14
5.1.	Сведения о местоположении здания, сооружения, объекта незавершенного строительства (при отсутствии адреса) в структурированном в соответствии с федеральной информационной адресной системой виде	-
5.2.	Дополнительные сведения о местоположении	-
6.	Иные сведения	-

3. Пояснения к сведениям об объекте недвижимости с кадастровым номером 47:18:0636001:90 :

1.	-
----	---

**Описание местоположения зданий, сооружений,
объектов незавершенного строительства на земельном участке**

1. Сведения о характерных точках контура объекта недвижимости с кадастровым номером : 47:18:0636001:91 :

Система координат МСК-47, зона 3

Зона № 3

Обозначение характерных точек контура	Содержатся в Едином государственном реестре недвижимости			Определены в ходе выполнения комплексных кадастровых работ			Метод определения координат	Формулы, примененные для расчета средней квадратической погрешности определения координат характерных точек (Mt), м, с подставленными в такие формулы значениями и итоговые (вычисленные) значения Mt, м
	Координаты, м		Радиус, м	Координаты, м		Радиус, м		
	X	Y	R	X	Y	R		
1	2	3	4	5	6	7	8	9
								-
н1040	-	-	-	368482.87	3242801.16	-	Фотограмметрический метод	Mt = 0.20
н1050	-	-	-	368485.76	3242808.62	-	Фотограмметрический метод	Mt = 0.20
н1060	-	-	-	368476.59	3242812.09	-	Фотограмметрический метод	Mt = 0.20
н1070	-	-	-	368473.47	3242804.72	-	Фотограмметрический метод	Mt = 0.20
н1040	-	-	-	368482.87	3242801.16	-	Фотограмметрический метод	Mt = 0.20

2. Сведения о характеристиках объекта недвижимости с кадастровым номером : 47:18:0636001:91 :

№ п/п	Наименование характеристики	Значение характеристики
1	2	3
1.	Вид объекта недвижимости	здание
2.	Ранее присвоенный государственный учетный номер (инвентарный) здания, сооружения, объекта незавершенного строительства	8730
3.	Кадастровый номер земельного участка (земельных участков), в границах которого (которых) расположены здание, сооружение, объект незавершенного строительства	47:18:0636001:63
4.	Уникальный учетный номер кадастрового квартала, в границах которого расположены здание, сооружение, объект незавершенного строительства	47:18:0636001
5.	Адрес здания, сооружения, объекта незавершенного строительства	Российская Федерация, Ленинградская область, район Бокситогорский, дом 6
5.1.	Сведения о местоположении здания, сооружения, объекта незавершенного строительства (при отсутствии адреса) в структурированном в соответствии с федеральной информационной адресной системой виде	-
5.2.	Дополнительные сведения о местоположении	-
6.	Иные сведения	-

3. Пояснения к сведениям об объекте недвижимости с кадастровым номером 47:18:0636001:91 :

1.	-
----	---

Описание местоположения зданий, сооружений, объектов незавершенного строительства на земельном участке

1. Сведения о характерных точках контура объекта недвижимости с кадастровым номером : 47:18:0636001:92 :

Система координат МСК-47, зона 3

Зона № 3

Обозначение характерных точек контура	Содержатся в Едином государственном реестре недвижимости			Определены в ходе выполнения комплексных кадастровых работ			Метод определения координат	Формулы, примененные для расчета средней квадратической погрешности определения координат характерных точек (Mt), м, с подставленными в такие формулы значениями и итоговые (вычисленные) значения Mt, м
	Координаты, м		Радиус, м	Координаты, м		Радиус, м		
	X	Y	R	X	Y	R		
1	2	3	4	5	6	7	8	9
								-
n108O	-	-	-	368327.17	3242962.54	-	Фотограмметрический метод	Mt = 0.20
n109O	-	-	-	368333.99	3242967.53	-	Фотограмметрический метод	Mt = 0.20
n110O	-	-	-	368328.70	3242974.40	-	Фотограмметрический метод	Mt = 0.20
n111O	-	-	-	368321.89	3242969.40	-	Фотограмметрический метод	Mt = 0.20
n108O	-	-	-	368327.17	3242962.54	-	Фотограмметрический метод	Mt = 0.20

2. Сведения о характеристиках объекта недвижимости с кадастровым номером : 47:18:0636001:92 :

№ п/п	Наименование характеристики	Значение характеристики
1	2	3
1.	Вид объекта недвижимости	здание
2.	Ранее присвоенный государственный учетный номер (инвентарный) здания, сооружения, объекта незавершенного строительства	8739, 47-78-07/011/2009-204
3.	Кадастровый номер земельного участка (земельных участков), в границах которого (которых) расположены здание, сооружение, объект незавершенного строительства	47:18:0636001:65
4.	Уникальный учетный номер кадастрового квартала, в границах которого расположены здание, сооружение, объект незавершенного строительства	47:18:0636001
5.	Адрес здания, сооружения, объекта незавершенного строительства	Российская Федерация, 187646, Ленинградская область, район Бокситогорский, деревня Пареево, дом 1
5.1.	Сведения о местоположении здания, сооружения, объекта незавершенного строительства (при отсутствии адреса) в структурированном в соответствии с федеральной информационной адресной системой виде	-
5.2.	Дополнительные сведения о местоположении	-
6.	Иные сведения	-

3. Пояснения к сведениям об объекте недвижимости с кадастровым номером 47:18:0636001:92 :

1.	-
----	---

**Описание местоположения зданий, сооружений,
объектов незавершенного строительства на земельном участке**

1. Сведения о характерных точках контура объекта недвижимости с кадастровым номером : 47:18:0636001:93 :

Система координат МСК-47, зона 3

Зона № 3

Обозначение характерных точек контура	Содержатся в Едином государственном реестре недвижимости			Определены в ходе выполнения комплексных кадастровых работ			Метод определения координат	Формулы, примененные для расчета средней квадратической погрешности определения координат характерных точек (Mt), м, с подставленными в такие формулы значениями и итоговые (вычисленные) значения Mt, м
	Координаты, м		Радиус, м	Координаты, м		Радиус, м		
	X	Y	R	X	Y	R		
1	2	3	4	5	6	7	8	9
								-
n112O	-	-	-	368409.75	3242866.64	-	Фотограмметрический метод	Mt = 0.20
n113O	-	-	-	368413.94	3242873.71	-	Фотограмметрический метод	Mt = 0.20
n114O	-	-	-	368408.46	3242876.92	-	Фотограмметрический метод	Mt = 0.20
n115O	-	-	-	368404.21	3242869.89	-	Фотограмметрический метод	Mt = 0.20
n112O	-	-	-	368409.75	3242866.64	-	Фотограмметрический метод	Mt = 0.20

2. Сведения о характеристиках объекта недвижимости с кадастровым номером : 47:18:0636001:93 :

№ п/п	Наименование характеристики	Значение характеристики
1	2	3
1.	Вид объекта недвижимости	здание
2.	Ранее присвоенный государственный учетный номер (инвентарный) здания, сооружения, объекта незавершенного строительства	5936, 47-78-07/006/2009-207
3.	Кадастровый номер земельного участка (земельных участков), в границах которого (которых) расположены здание, сооружение, объект незавершенного строительства	47:18:0636001:55
4.	Уникальный учетный номер кадастрового квартала, в границах которого расположены здание, сооружение, объект незавершенного строительства	47:18:0636001
5.	Адрес здания, сооружения, объекта незавершенного строительства	Российская Федерация, 187646, Ленинградская область, район Бокситогорский, деревня Пареево, дом 7
5.1.	Сведения о местоположении здания, сооружения, объекта незавершенного строительства (при отсутствии адреса) в структурированном в соответствии с федеральной информационной адресной системой виде	-
5.2.	Дополнительные сведения о местоположении	-
6.	Иные сведения	-

3. Пояснения к сведениям об объекте недвижимости с кадастровым номером 47:18:0636001:93 :

1.	-
----	---

**Описание местоположения зданий, сооружений,
объектов незавершенного строительства на земельном участке**

**1. Сведения о характерных точках контура объекта недвижимости
с кадастровым номером : 47:18:0636001:94 :**

Система координат МСК-47, зона 3

Зона № 3

Обозначение характерных точек контура	Содержатся в Едином государственном реестре недвижимости			Определены в ходе выполнения комплексных кадастровых работ			Метод опреде ления коор динат	Формулы, примененные для расчета средней квадратической погрешности определения координат характерных точек (Mt), м, с подставленными в такие формулы значениями и итоговые (вычисленные) значения Mt, м
	Координаты, м		Ради ус, м	Координаты, м		Ради ус, м		
	X	Y	R	X	Y	R		
1	2	3	4	5	6	7	8	9
								-
н1160	-	-	-	368331.75	3242907.91	-	Фотограмметри ческий метод	Mt = 0.20
н1170	-	-	-	368326.48	3242914.99	-	Фотограмметри ческий метод	Mt = 0.20
н1180	-	-	-	368320.96	3242910.71	-	Фотограмметри ческий метод	Mt = 0.20
н1190	-	-	-	368323.39	3242907.70	-	Фотограмметри ческий метод	Mt = 0.20
н1200	-	-	-	368322.12	3242906.69	-	Фотограмметри ческий метод	Mt = 0.20
н1210	-	-	-	368325.23	3242902.90	-	Фотограмметри ческий метод	Mt = 0.20
н1160	-	-	-	368331.75	3242907.91	-	Фотограмметри ческий метод	Mt = 0.20

**2. Сведения о характеристиках объекта недвижимости
с кадастровым номером : 47:18:0636001:94 :**

№ п/п	Наименование характеристики	Значение характеристики
1	2	3
1.	Вид объекта недвижимости	здание
2.	Ранее присвоенный государственный учетный номер (инвентарный) здания, сооружения, объекта незавершенного строительства	8728
3.	Кадастровый номер земельного участка (земельных участков), в границах которого (которых) расположены здание, сооружение, объект незавершенного строительства	47:18:0636001:121
4.	Уникальный учетный номер кадастрового квартала, в границах которого расположены здание, сооружение, объект незавершенного строительства	47:18:0636001
5.	Адрес здания, сооружения, объекта незавершенного строительства	Российская Федерация, 187646, Ленинградская область, район Бокситогорский, деревня Пареево, дом 2
5.1.	Сведения о местоположении здания, сооружения, объекта незавершенного строительства (при отсутствии адреса) в структурированном в соответствии с федеральной информационной адресной системой виде	-
5.2.	Дополнительные сведения о местоположении	-

2. Сведения о характеристиках объекта недвижимости с кадастровым номером : 47:18:0636001:94 :

№ п/п	Наименование характеристики	Значение характеристики
1	2	3
6.	Иные сведения	-

3. Пояснения к сведениям об объекте недвижимости с кадастровым номером 47:18:0636001:94 :

1.	-
----	---

--	--

Описание местоположения зданий, сооружений, объектов незавершенного строительства на земельном участке

1. Сведения о характерных точках контура объекта недвижимости с кадастровым номером : 47:18:0636001:96 :

Система координат МСК-47, зона 3

Зона № 3

Обозначение характерных точек контура	Содержатся в Едином государственном реестре недвижимости			Определены в ходе выполнения комплексных кадастровых работ			Метод определения координат	Формулы, примененные для расчета средней квадратической погрешности определения координат характерных точек (Mt), м, с подставленными в такие формулы значениями и итоговые (вычисленные) значения Mt, м
	Координаты, м		Радиус, м	Координаты, м		Радиус, м		
	X	Y	R	X	Y	R		
1	2	3	4	5	6	7	8	9
								-
н1220	-	-	-	368370.18	3242912.23	-	Фотограмметрический метод	Mt = 0.20
н1230	-	-	-	368363.87	3242919.75	-	Фотограмметрический метод	Mt = 0.20
н1240	-	-	-	368357.69	3242914.84	-	Фотограмметрический метод	Mt = 0.20
н1250	-	-	-	368364.36	3242907.20	-	Фотограмметрический метод	Mt = 0.20
н1220	-	-	-	368370.18	3242912.23	-	Фотограмметрический метод	Mt = 0.20

2. Сведения о характеристиках объекта недвижимости с кадастровым номером : 47:18:0636001:96 :

№ п/п	Наименование характеристики	Значение характеристики
1	2	3
1.	Вид объекта недвижимости	здание
2.	Ранее присвоенный государственный учетный номер (инвентарный) здания, сооружения, объекта незавершенного строительства	8-5-6, 8735, 47-78-07/010/2007-331
3.	Кадастровый номер земельного участка (земельных участков), в границах которого (которых) расположены здание, сооружение, объект незавершенного строительства	-
4.	Уникальный учетный номер кадастрового квартала, в границах которого расположены здание, сооружение, объект незавершенного строительства	47:18:0636001
5.	Адрес здания, сооружения, объекта незавершенного строительства	Российская Федерация, 187646, Ленинградская область, район Бокситогорский, деревня Пареево, дом 5
5.1.	Сведения о местоположении здания, сооружения, объекта незавершенного строительства (при отсутствии адреса) в структурированном в соответствии с федеральной информационной адресной системой виде	-
5.2.	Дополнительные сведения о местоположении	-
6.	Иные сведения	-

3. Пояснения к сведениям об объекте недвижимости с кадастровым номером 47:18:0636001:96 :

1.	-
----	---

**Описание местоположения зданий, сооружений,
объектов незавершенного строительства на земельном участке**

1. Сведения о характерных точках контура объекта недвижимости с кадастровым номером : 47:18:0636001:97 :

Система координат МСК-47, зона 3

Зона № 3

Обозначение характерных точек контура	Содержатся в Едином государственном реестре недвижимости			Определены в ходе выполнения комплексных кадастровых работ			Метод определения координат	Формулы, примененные для расчета средней квадратической погрешности определения координат характерных точек (Mt), м, с подставленными в такие формулы значениями и итоговые (вычисленные) значения Mt, м
	Координаты, м		Радиус, м	Координаты, м		Радиус, м		
	X	Y	R	X	Y	R		
1	2	3	4	5	6	7	8	9
								-
н1260	-	-	-	368352.99	3242940.60	-	Фотограмметрический метод	Mt = 0.20
н1270	-	-	-	368348.36	3242947.94	-	Фотограмметрический метод	Mt = 0.20
н1280	-	-	-	368340.77	3242942.93	-	Фотограмметрический метод	Mt = 0.20
н1290	-	-	-	368345.39	3242935.58	-	Фотограмметрический метод	Mt = 0.20
н1260	-	-	-	368352.99	3242940.60	-	Фотограмметрический метод	Mt = 0.20

2. Сведения о характеристиках объекта недвижимости с кадастровым номером : 47:18:0636001:97 :

№ п/п	Наименование характеристики	Значение характеристики
1	2	3
1.	Вид объекта недвижимости	здание
2.	Ранее присвоенный государственный учетный номер (инвентарный) здания, сооружения, объекта незавершенного строительства	8737, 47-78-07/004/2009-465
3.	Кадастровый номер земельного участка (земельных участков), в границах которого (которых) расположены здание, сооружение, объект незавершенного строительства	47:18:0636001:47
4.	Уникальный учетный номер кадастрового квартала, в границах которого расположены здание, сооружение, объект незавершенного строительства	47:18:0636001
5.	Адрес здания, сооружения, объекта незавершенного строительства	Российская Федерация, 187646, Ленинградская область, район Бокситогорский, деревня Пареево, дом 3
5.1.	Сведения о местоположении здания, сооружения, объекта незавершенного строительства (при отсутствии адреса) в структурированном в соответствии с федеральной информационной адресной системой виде	-
5.2.	Дополнительные сведения о местоположении	-
6.	Иные сведения	-

3. Пояснения к сведениям об объекте недвижимости с кадастровым номером 47:18:0636001:97 :

1.	-
----	---

**Описание местоположения зданий, сооружений,
объектов незавершенного строительства на земельном участке**

1. Сведения о характерных точках контура объекта недвижимости с кадастровым номером : 47:18:0636001:98 :

Система координат МСК-47, зона 3

Зона № 3

Обозначение характерных точек контура	Содержатся в Едином государственном реестре недвижимости			Определены в ходе выполнения комплексных кадастровых работ			Метод определения координат	Формулы, примененные для расчета средней квадратической погрешности определения координат характерных точек (Mt), м, с подставленными в такие формулы значениями и итоговые (вычисленные) значения Mt, м
	Координаты, м		Радиус, м	Координаты, м		Радиус, м		
	X	Y	R	X	Y	R		
1	2	3	4	5	6	7	8	9
								-
n1300	-	-	-	368434.95	3242851.17	-	Фотограмметрический метод	Mt = 0.20
n1310	-	-	-	368438.77	3242858.76	-	Фотограмметрический метод	Mt = 0.20
n1320	-	-	-	368432.34	3242862.16	-	Фотограмметрический метод	Mt = 0.20
n1330	-	-	-	368428.46	3242854.57	-	Фотограмметрический метод	Mt = 0.20
n1300	-	-	-	368434.95	3242851.17	-	Фотограмметрический метод	Mt = 0.20

2. Сведения о характеристиках объекта недвижимости с кадастровым номером : 47:18:0636001:98 :

№ п/п	Наименование характеристики	Значение характеристики
1	2	3
1.	Вид объекта недвижимости	здание
2.	Ранее присвоенный государственный учетный номер (инвентарный) здания, сооружения, объекта незавершенного строительства	8738
3.	Кадастровый номер земельного участка (земельных участков), в границах которого (которых) расположены здание, сооружение, объект незавершенного строительства	-
4.	Уникальный учетный номер кадастрового квартала, в границах которого расположены здание, сооружение, объект незавершенного строительства	47:18:0636001
5.	Адрес здания, сооружения, объекта незавершенного строительства	Российская Федерация, 187646, Ленинградская область, район Бокситогорский, деревня Пареево, дом 9
5.1.	Сведения о местоположении здания, сооружения, объекта незавершенного строительства (при отсутствии адреса) в структурированном в соответствии с федеральной информационной адресной системой виде	-
5.2.	Дополнительные сведения о местоположении	-
6.	Иные сведения	-

3. Пояснения к сведениям об объекте недвижимости с кадастровым номером 47:18:0636001:98 :

1.	-
----	---

**Описание местоположения зданий, сооружений,
объектов незавершенного строительства на земельном участке**

1. Сведения о характерных точках контура объекта недвижимости с кадастровым номером : 47:18:0636001:100 :

Система координат МСК-47, зона 3

Зона № 3

Обозначение характерных точек контура	Содержатся в Едином государственном реестре недвижимости			Определены в ходе выполнения комплексных кадастровых работ			Метод определения координат	Формулы, примененные для расчета средней квадратической погрешности определения координат характерных точек (Mt), м, с подставленными в такие формулы значениями и итоговые (вычисленные) значения Mt, м
	Координаты, м		Радиус, м	Координаты, м		Радиус, м		
	X	Y	R	X	Y	R		
1	2	3	4	5	6	7	8	9
								-
н1340	-	-	-	368612.85	3242700.35	-	Фотограмметрический метод	Mt = 0.20
н1350	-	-	-	368617.76	3242710.59	-	Фотограмметрический метод	Mt = 0.20
н1360	-	-	-	368609.73	3242714.31	-	Фотограмметрический метод	Mt = 0.20
н1370	-	-	-	368605.90	3242705.78	-	Фотограмметрический метод	Mt = 0.20
н1380	-	-	-	368610.00	3242703.81	-	Фотограмметрический метод	Mt = 0.20
н1390	-	-	-	368609.21	3242701.97	-	Фотограмметрический метод	Mt = 0.20
н1340	-	-	-	368612.85	3242700.35	-	Фотограмметрический метод	Mt = 0.20

2. Сведения о характеристиках объекта недвижимости с кадастровым номером : 47:18:0636001:100 :

№ п/п	Наименование характеристики	Значение характеристики
1	2	3
1.	Вид объекта недвижимости	здание
2.	Ранее присвоенный государственный учетный номер (инвентарный) здания, сооружения, объекта незавершенного строительства	8764
3.	Кадастровый номер земельного участка (земельных участков), в границах которого (которых) расположены здание, сооружение, объект незавершенного строительства	47:18:0636001:42
4.	Уникальный учетный номер кадастрового квартала, в границах которого расположены здание, сооружение, объект незавершенного строительства	47:18:0636001
5.	Адрес здания, сооружения, объекта незавершенного строительства	Российская Федерация, 187646, Ленинградская область, район Бокситогорский, деревня Пареево, дом 17
5.1.	Сведения о местоположении здания, сооружения, объекта незавершенного строительства (при отсутствии адреса) в структурированном в соответствии с федеральной информационной адресной системой виде	-
5.2.	Дополнительные сведения о местоположении	-

2. Сведения о характеристиках объекта недвижимости с кадастровым номером : 47:18:0636001:100 :

№ п/п	Наименование характеристики	Значение характеристики
1	2	3
6.	Иные сведения	-

3. Пояснения к сведениям об объекте недвижимости с кадастровым номером 47:18:0636001:100 :

1.	-
----	---

**Описание местоположения зданий, сооружений,
объектов незавершенного строительства на земельном участке**

1. Сведения о характерных точках контура объекта недвижимости с кадастровым номером : 47:18:0636001:102 :

Система координат МСК-47, зона 3

Зона № 3

Обозначение характерных точек контура	Содержатся в Едином государственном реестре недвижимости			Определены в ходе выполнения комплексных кадастровых работ			Метод определения координат	Формулы, примененные для расчета средней квадратической погрешности определения координат характерных точек (Mt), м, с подставленными в такие формулы значениями и итоговые (вычисленные) значения Mt, м
	Координаты, м		Радиус, м	Координаты, м		Радиус, м		
	X	Y	R	X	Y	R		
1	2	3	4	5	6	7	8	9
								-
n1400	-	-	-	368569.45	3242803.13	-	Фотограмметрический метод	Mt = 0.20
n1410	-	-	-	368572.17	3242811.34	-	Фотограмметрический метод	Mt = 0.20
n1420	-	-	-	368562.14	3242814.56	-	Фотограмметрический метод	Mt = 0.20
n1430	-	-	-	368559.30	3242806.61	-	Фотограмметрический метод	Mt = 0.20
n1400	-	-	-	368569.45	3242803.13	-	Фотограмметрический метод	Mt = 0.20

2. Сведения о характеристиках объекта недвижимости с кадастровым номером : 47:18:0636001:102 :

№ п/п	Наименование характеристики	Значение характеристики
1	2	3
1.	Вид объекта недвижимости	здание
2.	Ранее присвоенный государственный учетный номер (инвентарный) здания, сооружения, объекта незавершенного строительства	8743
3.	Кадастровый номер земельного участка (земельных участков), в границах которого (которых) расположены здание, сооружение, объект незавершенного строительства	47:18:0636001:72
4.	Уникальный учетный номер кадастрового квартала, в границах которого расположены здание, сооружение, объект незавершенного строительства	47:18:0636001
5.	Адрес здания, сооружения, объекта незавершенного строительства	Российская Федерация, 187646, Ленинградская область, район Бокситогорский, деревня Пареево, дом 11
5.1.	Сведения о местоположении здания, сооружения, объекта незавершенного строительства (при отсутствии адреса) в структурированном в соответствии с федеральной информационной адресной системой виде	-
5.2.	Дополнительные сведения о местоположении	-
6.	Иные сведения	-

3. Пояснения к сведениям об объекте недвижимости с кадастровым номером 47:18:0636001:102 :

1.	-
----	---

**Описание местоположения зданий, сооружений,
объектов незавершенного строительства на земельном участке**

1. Сведения о характерных точках контура объекта недвижимости с кадастровым номером : 47:18:0636001:103 :

Система координат МСК-47, зона 3

Зона № 3

Обозначение характерных точек контура	Содержатся в Едином государственном реестре недвижимости			Определены в ходе выполнения комплексных кадастровых работ			Метод определения координат	Формулы, примененные для расчета средней квадратической погрешности определения координат характерных точек (Mt), м, с подставленными в такие формулы значениями и итоговые (вычисленные) значения Mt, м
	Координаты, м		Радиус, м	Координаты, м		Радиус, м		
	X	Y	R	X	Y	R		
1	2	3	4	5	6	7	8	9
								-
n1440	-	-	-	368559.80	3242776.14	-	Фотограмметрический метод	Mt = 0.20
n1450	-	-	-	368560.49	3242779.06	-	Фотограмметрический метод	Mt = 0.20
n1460	-	-	-	368558.28	3242779.62	-	Фотограмметрический метод	Mt = 0.20
n1470	-	-	-	368559.65	3242785.46	-	Фотограмметрический метод	Mt = 0.20
n1480	-	-	-	368552.84	3242787.07	-	Фотограмметрический метод	Mt = 0.20
n1490	-	-	-	368550.79	3242778.30	-	Фотограмметрический метод	Mt = 0.20
n1440	-	-	-	368559.80	3242776.14	-	Фотограмметрический метод	Mt = 0.20

2. Сведения о характеристиках объекта недвижимости с кадастровым номером : 47:18:0636001:103 :

№ п/п	Наименование характеристики	Значение характеристики
1	2	3
1.	Вид объекта недвижимости	здание
2.	Ранее присвоенный государственный учетный номер (инвентарный) здания, сооружения, объекта незавершенного строительства	8745
3.	Кадастровый номер земельного участка (земельных участков), в границах которого (которых) расположены здание, сооружение, объект незавершенного строительства	-
4.	Уникальный учетный номер кадастрового квартала, в границах которого расположены здание, сооружение, объект незавершенного строительства	47:18:0636001
5.	Адрес здания, сооружения, объекта незавершенного строительства	Российская Федерация, 187646, Ленинградская область, район Бокситогорский, деревня Пареево, дом 12
5.1.	Сведения о местоположении здания, сооружения, объекта незавершенного строительства (при отсутствии адреса) в структурированном в соответствии с федеральной информационной адресной системой виде	-
5.2.	Дополнительные сведения о местоположении	-

2. Сведения о характеристиках объекта недвижимости с кадастровым номером : 47:18:0636001:103 :

№ п/п	Наименование характеристики	Значение характеристики
1	2	3
6.	Иные сведения	-

3. Пояснения к сведениям об объекте недвижимости с кадастровым номером 47:18:0636001:103 :

1.	-
----	---

**Описание местоположения зданий, сооружений,
объектов незавершенного строительства на земельном участке**

1. Сведения о характерных точках контура объекта недвижимости с кадастровым номером : 47:18:0636001:124 :

Система координат МСК-47, зона 3

Зона № 3

Обозначение характерных точек контура	Содержатся в Едином государственном реестре недвижимости			Определены в ходе выполнения комплексных кадастровых работ			Метод определения координат	Формулы, примененные для расчета средней квадратической погрешности определения координат характерных точек (Mt), м, с подставленными в такие формулы значениями и итоговые (вычисленные) значения Mt, м
	Координаты, м		Радиус, м	Координаты, м		Радиус, м		
	X	Y	R	X	Y	R		
1	2	3	4	5	6	7	8	9
								-
н1500	-	-	-	368663.19	3242835.47	-	Фотограмметрический метод	$Mt = 0.20$
н1510	-	-	-	368658.42	3242844.49	-	Фотограмметрический метод	$Mt = 0.20$
н1520	-	-	-	368650.11	3242839.92	-	Фотограмметрический метод	$Mt = 0.20$
н1530	-	-	-	368654.75	3242830.97	-	Фотограмметрический метод	$Mt = 0.20$
н1500	-	-	-	368663.19	3242835.47	-	Фотограмметрический метод	$Mt = 0.20$

2. Сведения о характеристиках объекта недвижимости с кадастровым номером : 47:18:0636001:124 :

№ п/п	Наименование характеристики	Значение характеристики
1	2	3
1.	Вид объекта недвижимости	здание
2.	Ранее присвоенный государственный учетный номер (инвентарный) здания, сооружения, объекта незавершенного строительства	-
3.	Кадастровый номер земельного участка (земельных участков), в границах которого (которых) расположены здание, сооружение, объект незавершенного строительства	47:18:0636001:84, 47:18:0636001:25
4.	Уникальный учетный номер кадастрового квартала, в границах которого расположены здание, сооружение, объект незавершенного строительства	47:18:0636001
5.	Адрес здания, сооружения, объекта незавершенного строительства	Российская Федерация, Ленинградская область, район Бокситогорский, деревня Пареево, дом 15
5.1.	Сведения о местоположении здания, сооружения, объекта незавершенного строительства (при отсутствии адреса) в структурированном в соответствии с федеральной информационной адресной системой виде	-
5.2.	Дополнительные сведения о местоположении	-
6.	Иные сведения	-

3. Пояснения к сведениям об объекте недвижимости с кадастровым номером 47:18:0636001:124 :

1.	-
----	---

**Описание местоположения зданий, сооружений,
объектов незавершенного строительства на земельном участке**

1. Сведения о характерных точках контура объекта недвижимости с кадастровым номером : 47:18:0601001:331 :

Система координат МСК-47, зона 3

Зона № 3

Обозначение характерных точек контура	Содержатся в Едином государственном реестре недвижимости			Определены в ходе выполнения комплексных кадастровых работ			Метод определения координат	Формулы, примененные для расчета средней квадратической погрешности определения координат характерных точек (Mt), м, с подставленными в такие формулы значениями и итоговые (вычисленные) значения Mt, м
	Координаты, м		Радиус, м	Координаты, м		Радиус, м		
	X	Y	R	X	Y	R		
1	2	3	4	5	6	7	8	9
								-
н1540	-	-	-	368582.05	3242685.85	-	Фотограмметрический метод	Mt = 0.20
н1550	-	-	-	368584.86	3242693.78	-	Фотограмметрический метод	Mt = 0.20
н1560	-	-	-	368576.05	3242696.90	-	Фотограмметрический метод	Mt = 0.20
н1570	-	-	-	368573.22	3242689.08	-	Фотограмметрический метод	Mt = 0.20
н1540	-	-	-	368582.05	3242685.85	-	Фотограмметрический метод	Mt = 0.20

2. Сведения о характеристиках объекта недвижимости с кадастровым номером : 47:18:0601001:331 :

№ п/п	Наименование характеристики	Значение характеристики
1	2	3
1.	Вид объекта недвижимости	здание
2.	Ранее присвоенный государственный учетный номер (инвентарный) здания, сооружения, объекта незавершенного строительства	8860
3.	Кадастровый номер земельного участка (земельных участков), в границах которого (которых) расположены здание, сооружение, объект незавершенного строительства	47:18:0636001:123
4.	Уникальный учетный номер кадастрового квартала, в границах которого расположены здание, сооружение, объект незавершенного строительства	47:18:0636001
5.	Адрес здания, сооружения, объекта незавершенного строительства	Российская Федерация, 187646, Ленинградская область, район Бокситогорский, деревня Пареево, дом 16
5.1.	Сведения о местоположении здания, сооружения, объекта незавершенного строительства (при отсутствии адреса) в структурированном в соответствии с федеральной информационной адресной системой виде	-
5.2.	Дополнительные сведения о местоположении	-
6.	Иные сведения	-

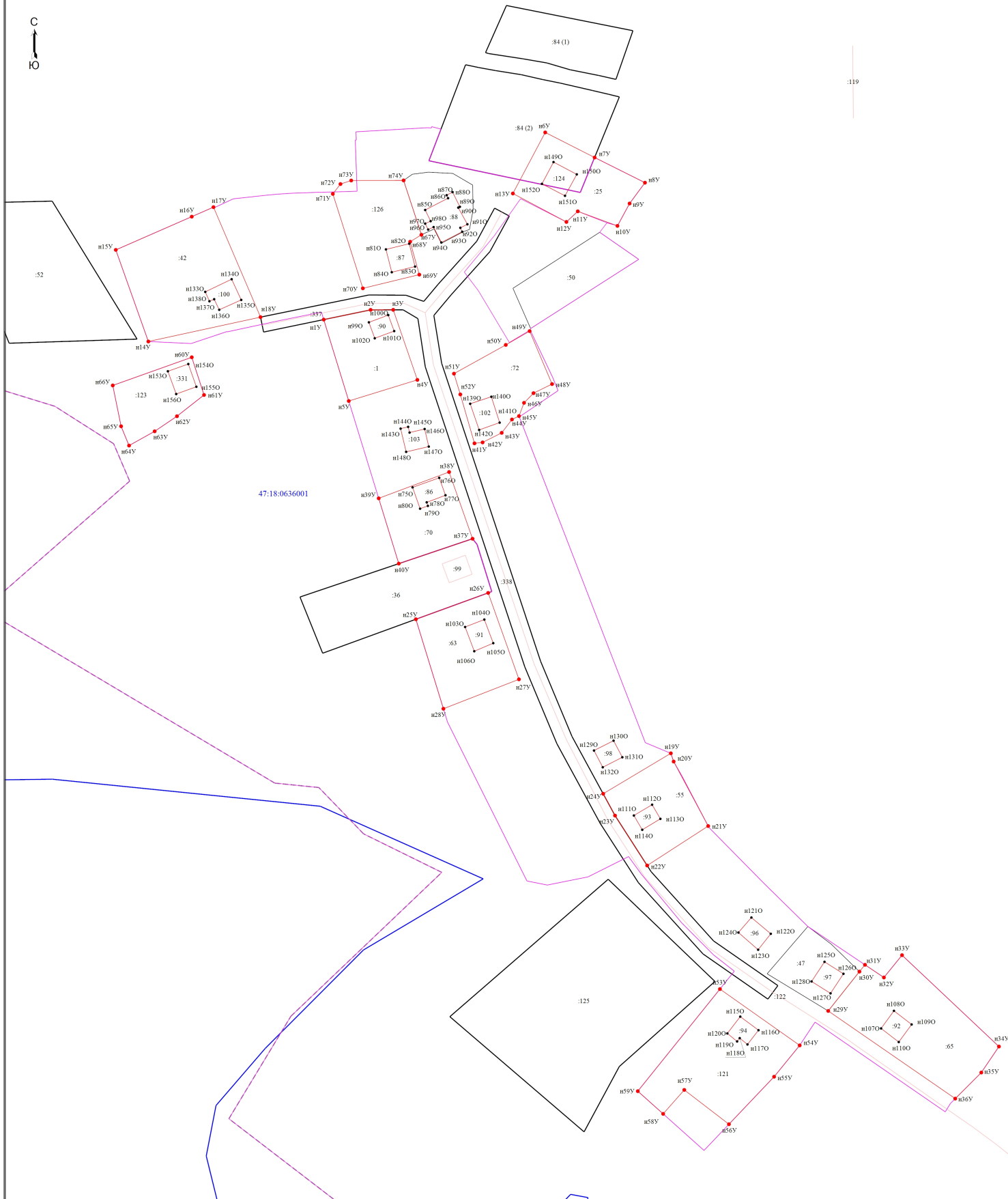
3. Пояснения к сведениям об объекте недвижимости с кадастровым номером 47:18:0601001:331 :

1.	-
----	---

Схема границ земельных участков



:119



Масштаб 1:1000

Условные обозначения

- Часть границы, местоположение которой определено при выполнении кадастровых работ
- :36 - Кадастровый номер объекта недвижимости
- Граница существующего земельного участка, сведения о котором содержатся в ЕГРН
- Граница объекта капитального строительства, сведения о котором содержатся в ЕГРН
- Граница кадастрового квартала
- Граница территориальной зоны
- 47:18:0636001 - Номер кадастрового квартала
- Граница населенного пункта