



ЛЕНИНГРАДСКИЙ ОБЛАСТНОЙ КОМИТЕТ ПО УПРАВЛЕНИЮ  
ГОСУДАРСТВЕННЫМ ИМУЩЕСТВОМ  
(ЛЕНОБЛКОМИМУЩЕСТВО)

**РАСПОРЯЖЕНИЕ**

07 марта 2025 года

№ 314

Санкт-Петербург

**О внесении изменений в распоряжение Ленинградского областного комитета по управлению государственным имуществом от 11 апреля 2024 года № 488 «Об установлении публичного сервитута для использования земельных участков в целях эксплуатации объекта электросетевого хозяйства регионального значения ВЛ 110кВ Дубровская-б»**

На основании обращения публичного акционерного общества «Россети Ленэнерго» (ОГРН 1027809170300, ИНН 7803002209, адрес местонахождения: 197349, Российская Федерация, Санкт-Петербург, вн. тер. г. МО Озеро Долгое, ул. Гаккелевская, д. 21, лит. А, e-mail: office@lenenergo.ru) от 04.02.2025 исх. № 297/25:

1. Внести в распоряжение Ленинградского областного комитета по управлению государственным имуществом от 11 апреля 2024 года № 488 «Об установлении публичного сервитута для использования земельных участков в целях эксплуатации объекта электросетевого хозяйства регионального значения ВЛ 110кВ Дубровская-б» изменения, изложив Приложения 1 и 2 в редакции согласно Приложениям 1 и 2 к настоящему распоряжению.

2. В течение пяти рабочих дней со дня издания настоящего распоряжения отделу формирования и учета земельных ресурсов Леноблкомимущества:

2.1. обеспечить размещение распоряжения на официальном сайте комитета (<http://kugi.lenobl.ru>) в информационно-телекоммуникационной сети "Интернет";

2.2. направить копию распоряжения в Управление Федеральной службы государственной регистрации, кадастра и картографии по Ленинградской области;

2.3. направить копию распоряжения владельцу публичного сервитута.

3. Контроль за исполнением распоряжения оставляю за собой

Заместитель  
председателя комитета



Г.В.Давыдова

Приложение 1  
к распоряжению Леноблкомимущества  
от 07 марта 2025 № 314

Ленинградская область, Кировский район, г. Кировск, ул. Железнодорожная, д. 2	47:16:0101009:33
Ленинградская область, Кировский муниципальный район, Кировское городское поселение, г. Кировск	47:16:0101009:537
Ленинградская область, Кировский муниципальный район, Кировское городское поселение, г. Кировск, ул. Железнодорожная, уч. 7б	47:16:0101009:540
Ленинградская область, Кировский муниципальный район, Кировское городское поселение, г. Кировск, ул. Железнодорожная, уч. 7в	47:16:0101009:541
Ленинградская область, Кировский муниципальный район, Кировское городское поселение, г. Кировск	47:16:0101009:542
Ленинградская область, Кировский муниципальный район, Кировское городское поселение, г. Кировск	47:16:0101009:567
Ленинградская область, Кировский муниципальный район, Кировское городское поселение, г. Кировск	47:16:0101009:570
Ленинградская область, Кировский муниципальный район, Кировское городское поселение, г. Кировск	47:16:0101009:576
Ленинградская область, Кировский муниципальный район, Кировское городское поселение, г. Кировск	47:16:0101009:998
Ленинградская область, Кировский район, город Кировск	47:16:0101009:630
Ленинградская область, г. Кировск, ул. Железнодорожная, дом 97	47:16:0101009:88
Ленинградская область, Кировский муниципальный район, Кировское городское поселение, г. Кировск	47:16:0101009:952
Ленинградская область, Кировский муниципальный район, Кировское городское поселение, г. Кировск, в районе ул. Железнодорожная	47:16:0101009:982

Ленинградская область, г.Кировск, ул. Песочная, 8	47:16:0101011:227
Ленинградская область, Кировский район, от ГРЭС-8 в г.Кировск, около р.Нева на юг до ПС-382 в г. Кировске (северная часть)	47:16:0000000:25998
Ленинградская область, Кировский район, ЛЭП 110 кВ, Дубровская-5/Дубровская-7, опоры 9/1-14/6	47:16:0101011:54 (входящий в ЕЗ 47:16:0000000:215)
Ленинградская область, Кировский район, г.Кировск, район восточных ворот 8-ГРЭС	47:16:0101009:980
Ленинградская область, Кировский район, г.Кировск, район восточных ворот 8-ГРЭС	47:16:0101009:979



ОПИСАНИЕ МЕСТОПОЛОЖЕНИЯ ГРАНИЦ  
Публичного сервитута в целях эксплуатации  
объекта электросетевого хозяйства ВЛ 110 кВ Дубровская-6  
(наименование публичного сервитута (далее - объект))

Раздел 1

Сведения об объекте		
№ п/п	Характеристики объекта	Описание характеристик
1	2	3
1	Местоположение объекта	Ленинградская область, от ГРЭС-8 в г. Кировск, около р. Нева на юг до ПС-382 в г. Кировске (северная часть)
2	Площадь объекта ± величина погрешности определения площади ( $P \pm \Delta P$ ), кв.м.	62446 кв.м ± 87 кв.м
3	Иные характеристики объекта	Вид объекта реестра границ: Зона с особыми условиями использования территории Содержание ограничений использования объектов недвижимости в пределах зоны или территории: Публичный сервитут, ограничения в использовании земель, в отношении которых установлен публичный сервитут определяются, согласно Постановлению Правительства Российской Федерации от 20.11.2000 № 878 «Об утверждении Правил охраны газораспределительных сетей».

Раздел 2

Сведения о местоположении границ объекта					
1. Система координат <u>МСК-47, зона 2</u>					
2. Сведения о характерных точках границ объекта					
Обозначение характерных точек границ	Координаты, м		Метод определения координат характерной точки	Средняя квадратическая погрешность положения характерной точки (Mt), м	Описание обозначения точки на местности (при наличии)
	X	Y			
1	2	3	4	5	6
1	428437.56	2251908.55	Аналитический метод	0.10	-
2	428414.17	2251983.94		0.10	-
3	428389.79	2252092.04		0.10	-
4	428303.49	2252156.82		0.10	-
5	428192.12	2252208.25		0.10	-
6	428062.07	2252257.12		0.10	-
7	427969.38	2252284.00		0.10	-
8	427836.80	2252280.17		0.10	-
9	427676.81	2252271.26		0.10	-
10	427660.00	2252263.44		0.10	-
11	427498.26	2252090.78		0.10	-
12	427501.98	2252060.86		0.10	-
13	427579.92	2251981.38		0.10	-
14	427613.58	2252017.72		0.10	-
15	427554.50	2252078.55		0.10	-
16	427689.57	2252221.89		0.10	-
17	427838.59	2252230.19		0.10	-
18	427966.73	2252233.91		0.10	-
19	428046.71	2252209.52		0.10	-
20	428172.15	2252162.41		0.10	-
21	428275.92	2252115.04		0.10	-
22	428345.34	2252063.85		0.10	-
23	428365.56	2251972.17		0.10	-
24	428391.11	2251887.53		0.10	-
1	428437.56	2251908.55			0.10
3. Сведения о характерных точках части (частей) границы объекта					
Обозначение характерных точек части границы	Координаты, м		Метод определения координат характерной точки	Средняя квадратическая погрешность положения характерной точки (Mt), м	Описание обозначения точки на местности (при наличии)
	X	Y			
1	2	3	4	5	6
-	-	-	-	-	-










Схема расположения границ публичного сервитута



Масштаб 1:5000

Используемые условные знаки и обозначения:

-  - граница зоны публичного сервитута
-  - граница муниципальных образований;
-  - граница кадастрового квартала;
- 47:16:0101011 - номер кадастрового квартала;
-  - граница земельного участка;
- :32 - номер земельного участка, учтенного в ЕГРН;
-  - границы объекта, для которого устанавливается публичный сервитут.



Подпись: \_\_\_\_\_ (Хурчак Е.В.)  
Место для отпечатка печатной формы, составившего описание местоположения границ объекта.  
Дата 04.03.2025г.