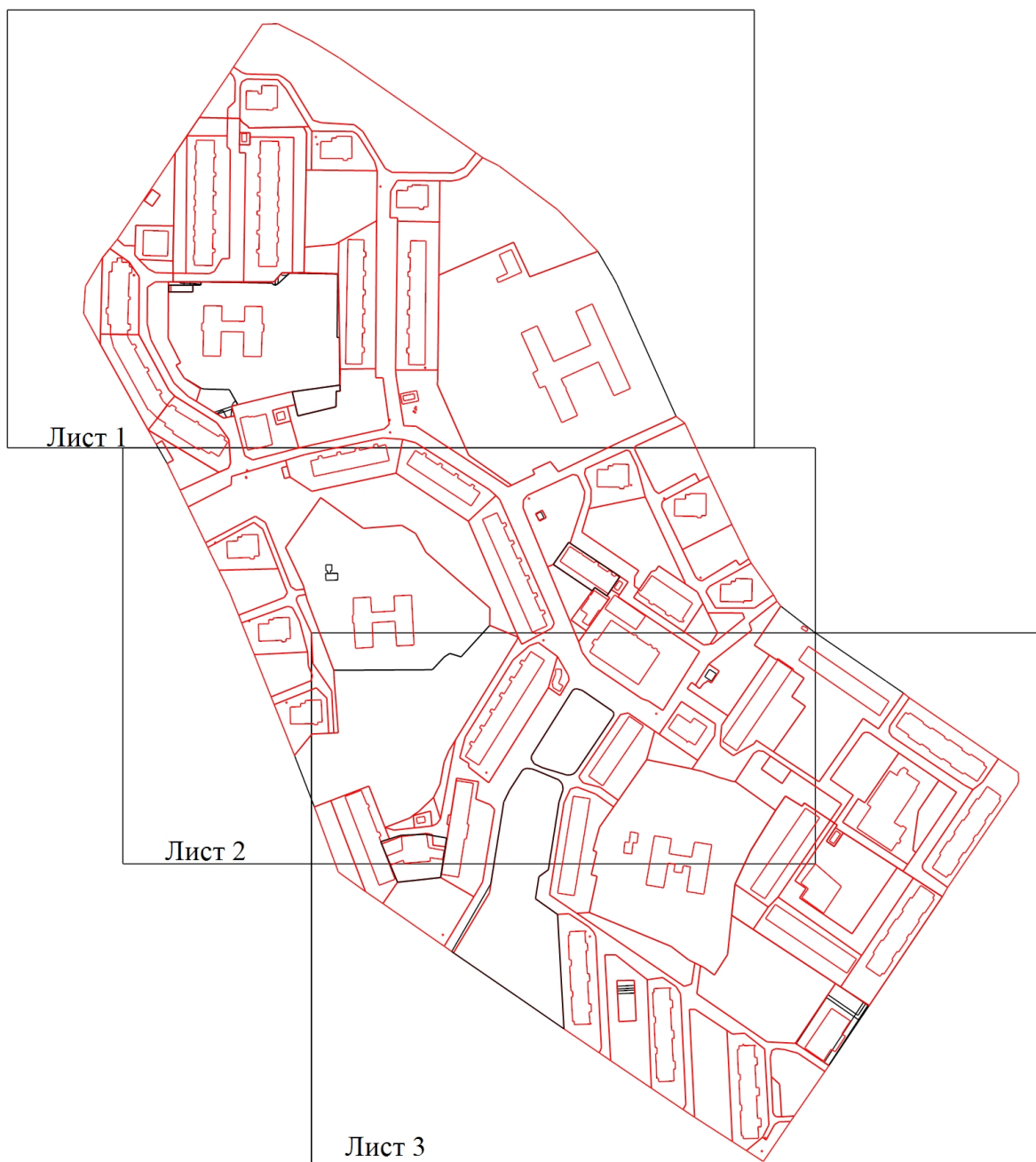


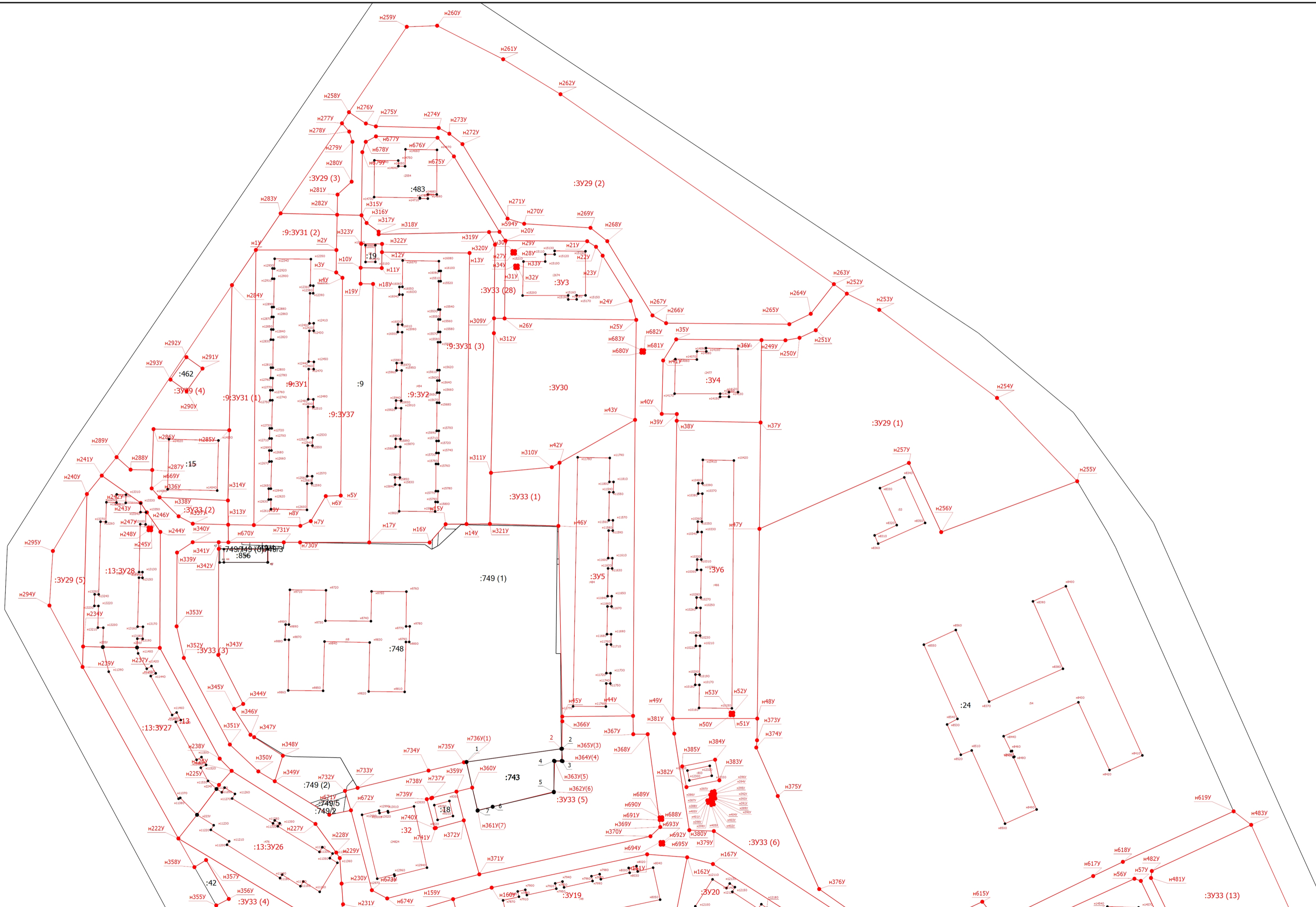
Схема границ земельных участков



Условные обозначения

Масштаб 1:5000

Схема границ земельных участков



Масштаб 1:1000

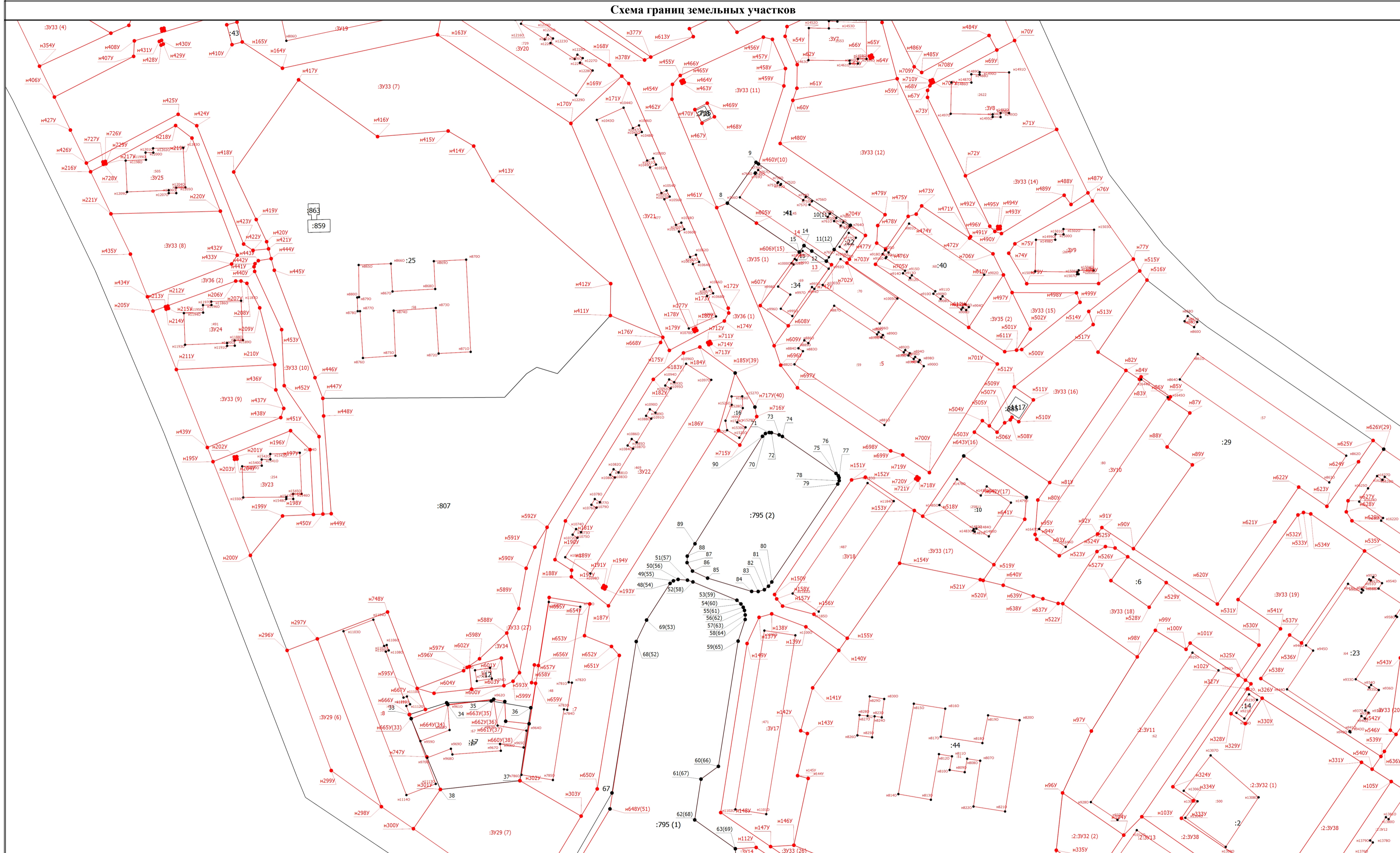
Условные обозначения

- Граница образуемого земельного участка
- - Характерная точка границы земельного участка, сведения ЕГРН о которой соответствуют требованиям, установленным в соответствии с частью 13 статьи 22 Федерального закона от 13 июля 2015 г. N 218-ФЗ "О государственной регистрации недвижимости"
- - Характерная точка контура здания, сооружения, объекта незавершенного строительства
- - Характерная точка границы, сведения о которой позволяют однозначно определить ее положение на местности

Схема границ земельных участков

- 1 - Обозначение характерной точки, местоположение которой не изменилось или было уточнено
- 16 - Обозначение ликвидируемой характерной точки
- н1У - Обозначение новой характерной точки
- :12 - Кадастровый номер земельного участка
- :9:3У1 - Образуемый земельный участок
- :117 - Кадастровый номер здания
- :3У29 (1) - Образуемый контур земельного участка
- - Часть границы, сведения ЕГРН о которой позволяют однозначно определить ее положение на местности
- - Часть контура, образованного проекцией вновь образованного наземного конструктивного элемента здания, сооружения, объекта незавершенного строительства
- - Часть контура, образованного проекцией существующего в ЕГРН наземного конструктивного элемента здания, сооружения, объекта незавершенного строительства
- - Пункт геодезической сети специального назначения, созданной в соответствии с законодательством Российской Федерации о геодезии и картографии
- - Характерная точка границы земельного участка, сведения ЕГРН о которой не соответствуют требованиям, установленным в соответствии с частью 13 статьи 22 Федерального закона от 13 июля 2015 г. N 218-ФЗ "О государственной регистрации недвижимости"
- - Характерная точка границы земельного участка, сведения о которой отсутствуют в ЕГРН, местоположение которой определено при кадастровых работах (новая характерная точка)
- :10 - Уточняемый земельный участок

Схема границ земельных участков



Масштаб 1:1000

Условные обозначения

- Граница образуемого земельного участка
- - Характерная точка границы земельного участка, сведения ЕГРН о которой соответствуют требованиям, установленным в соответствии с частью 13 статьи 22 Федерального закона от 13 июля 2015 г. N 218-ФЗ "О государственной регистрации недвижимости"
- - Характерная точка контура здания, сооружения, объекта незавершенного строительства
- - Характерная точка границы, сведения о которой позволяют однозначно определить ее положение на местности

Схема границ земельных участков

- 1 - Обозначение характерной точки, местоположение которой не изменилось или было уточнено
- 16 - Обозначение ликвидируемой характерной точки
- н1У - Обозначение новой характерной точки
- :15 - Кадастровый номер земельного участка
- :9:3У1 - Образуемый земельный участок
- :117 - Кадастровый номер здания
- :3У29 (1) - Образуемый контур земельного участка
- - Часть границы, сведения ЕГРН о которой позволяют однозначно определить ее положение на местности
- - Часть контура, образованного проекцией вновь образованного наземного конструктивного элемента здания, сооружения, объекта незавершенного строительства
- - Часть контура, образованного проекцией существующего в ЕГРН наземного конструктивного элемента здания, сооружения, объекта незавершенного строительства
- - Пункт геодезической сети специального назначения, созданной в соответствии с законодательством Российской Федерации о геодезии и картографии
- - Характерная точка границы земельного участка, сведения ЕГРН о которой не соответствуют требованиям, установленным в соответствии с частью 13 статьи 22 Федерального закона от 13 июля 2015 г. N 218-ФЗ "О государственной регистрации недвижимости"
- - Характерная точка границы земельного участка, сведения о которой отсутствуют в ЕГРН, местоположение которой определено при кадастровых работах (новая характерная точка)
- :10 - Уточняемый земельный участок

Схема границ земельных участков



Масштаб 1:1000

Условные обозначения

— Граница образуемого земельного участка

- - Характерная точка контура здания, сооружения, объекта незавершенного строительства
- 1 - Обозначение характерной точки, местоположение которой не изменилось или было уточнено

- - Характерная точка границы земельного участка, сведения ЕГРН о которой соответствуют требованиям, установленным в соответствии с частью 13 статьи 22 Федерального закона от 13 июля 2015 г. N 218-ФЗ "О государственной регистрации недвижимости"
- - Характерная точка границы, сведения о которой позволяют однозначно определить ее положение на местности
- 16 - Обозначение ликвидируемой характерной точки

Схема границ земельных участков

<p>н1У - Обозначение новой характерной точки</p> <p>:9:ЗУ1 - Образуемый земельный участок</p> <p>----- - Часть границы, сведения ЕГРН о которой позволяют однозначно определить ее положение на местности</p> <p>----- - Часть контура, образованного проекцией существующего в ЕГРН наземного конструктивного элемента здания, сооружения, объекта незавершенного строительства</p> <p>○ - Характерная точка границы земельного участка, сведения ЕГРН о которой не соответствуют требованиям, установленным в соответствии с частью 13 статьи 22 Федерального закона от 13 июля 2015 г. N 218-ФЗ "О государственной регистрации недвижимости"</p> <p>:10 - Уточняемый земельный участок</p>	<p>:12 - Кадастровый номер земельного участка</p> <p>:ЗУ29 (1) - Образуемый контур земельного участка</p> <p>----- - Часть контура, образованного проекцией вновь образованного наземного конструктивного элемента здания, сооружения, объекта незавершенного строительства</p> <p>□ - Пункт геодезической сети специального назначения, созданной в соответствии с законодательством Российской Федерации о геодезии и картографии</p> <p>● - Характерная точка границы земельного участка, сведения о которой отсутствуют в ЕГРН, местоположение которой определено при кадастровых работах (новая характерная точка)</p> <p>:1117 - Кадастровый номер здания</p>
---	---