

ГРАФИЧЕСКОЕ ОПИСАНИЕ

местоположения границ населенных пунктов, территориальных зон, особо охраняемых природных территорий, зон с особыми условиями использования территории

Публичный сервитут под объект электросетевого хозяйства "Линейное сооружение - ВЛ 110 кВ ОЛ Октябрьская-11"

(наименование объекта, местоположение границ которого описано (далее - объект))

Раздел 1

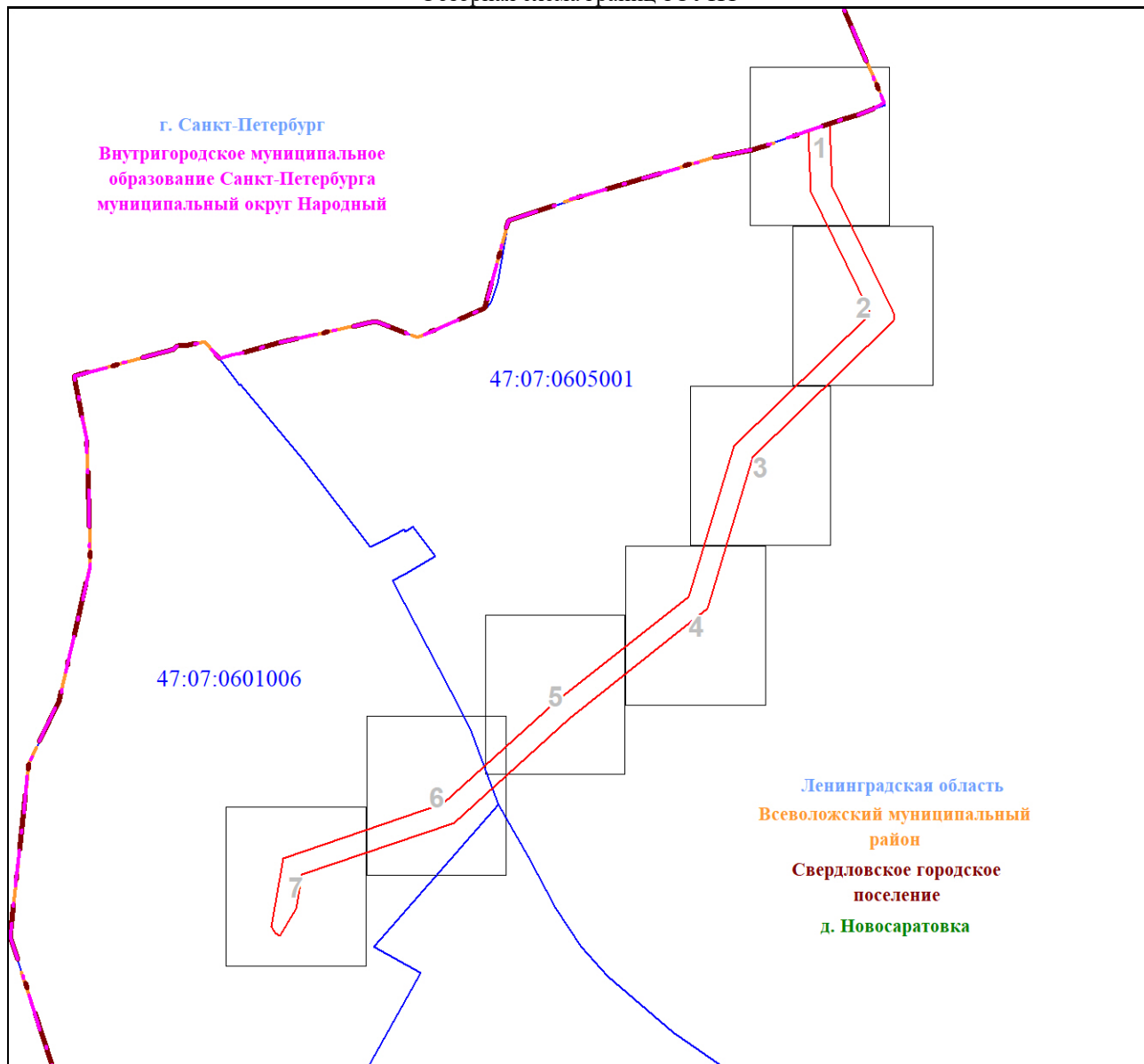
Сведения об объекте		
N п/п	Характеристики объекта	Описание характеристик
1	2	3
1	Местоположение объекта	Ленинградская область, Всеволожский м.р-н, Свердловское г.п., Новосаратовка д
2	Площадь объекта ± величина погрешности определения площади ($P \pm \Delta P$), м ²	82165 ± 100
3	Иные характеристики объекта	<p>1. Публичный сервитут под объект электросетевого хозяйства.</p> <p>Цель установления: в соответствии с п. 1 ст. 39.37 Земельного Кодекса Российской Федерации публичный сервитут устанавливается для эксплуатации существующего объекта электросетевого хозяйства "Линейное сооружение - ВЛ 110 кВ ОЛ Октябрьская-11" являющегося объектом регионального значения, необходимым для организации электроснабжения населения и подключения (технологического присоединения) к сетям инженерно-технического обеспечения.</p> <p>Срок публичного сервитута: 49 лет.</p> <p>Наименование объекта публичного сервитута: Линейное сооружение - ВЛ 110 кВ ОЛ Октябрьская-11</p> <p>Кадастровый район: 47:07</p>

Раздел 2

Сведения о местоположении границ объекта					
1. Система координат МСК-47, зона 2					
2. Сведения о характерных точках границ объекта					
Обозначение характерных точек границ	Координаты, м		Метод определения координат характерной точки	Средняя квадратическая погрешность положения характерной точки (Mт), м	Описание обозначения точки на местности (при наличии)
	X	Y			
1	2	3	4	5	6
1	427916.58	2225922.46	Аналитический метод	0.1	-
2	427930.00	2225961.64	Аналитический метод	0.1	-
3	427812.07	2225966.32	Аналитический метод	0.1	-
4	427578.63	2226079.35	Аналитический метод	0.1	-
5	427569.91	2226081.34	Аналитический метод	0.1	-
6	427561.26	2226079.52	Аналитический метод	0.1	-
7	427554.66	2226074.36	Аналитический метод	0.1	-
8	427305.26	2225820.13	Аналитический метод	0.1	-
9	427020.00	2225735.54	Аналитический метод	0.1	-
10	426814.10	2225479.90	Аналитический метод	0.1	-
11	426618.08	2225266.35	Аналитический метод	0.1	-
12	426520.40	2224985.00	Аналитический метод	0.1	-
13	426455.38	2224974.09	Аналитический метод	0.1	-
14	426404.77	2224943.93	Аналитический метод	0.1	-





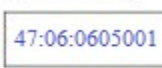


План границ объекта

Обзорная схема границ ЗОУИТ



Масштаб 1:12440

Используемые условные знаки и обозначения:

- | | | | |
|---|-------------------------------|---|--|
|  | Граница публичного сервитута |  | Граница внутригородского муниципального образования Санкт-Петербурга |
|  | Граница кадастрового квартала |  | Граница муниципального района |
|  | Номер кадастрового квартала |  | Граница муниципального образования |
| | |  | Граница населенного пункта |

Подпись

Гришатова И. В.

Дата 15 декабря 2023 г.



г. Санкт-Петербург
Внутригородское муниципальное
образование Санкт-Петербурга
муниципальный округ Народный

Ленинградская область
Всеволожский муниципальный
район
Свердловское городское
поселение
д. Новосаратовка

47:07:0605001

:124


№4/6

23

:33

Масштаб 1:1000

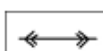
Используемые условные знаки и обозначения:



● 1 Обозначение характерной точки границы публичного сервитута
Граница публичного сервитута
Граница земельного участка, учтенного в ЕГРН
Граница кадастрового квартала

47:07:0605001

Номер кадастрового квартала



Линия ВЛ 110 кВ ОЛ Октябрьская-11

:33

Номер земельного участка,
учтенного в ЕГРН



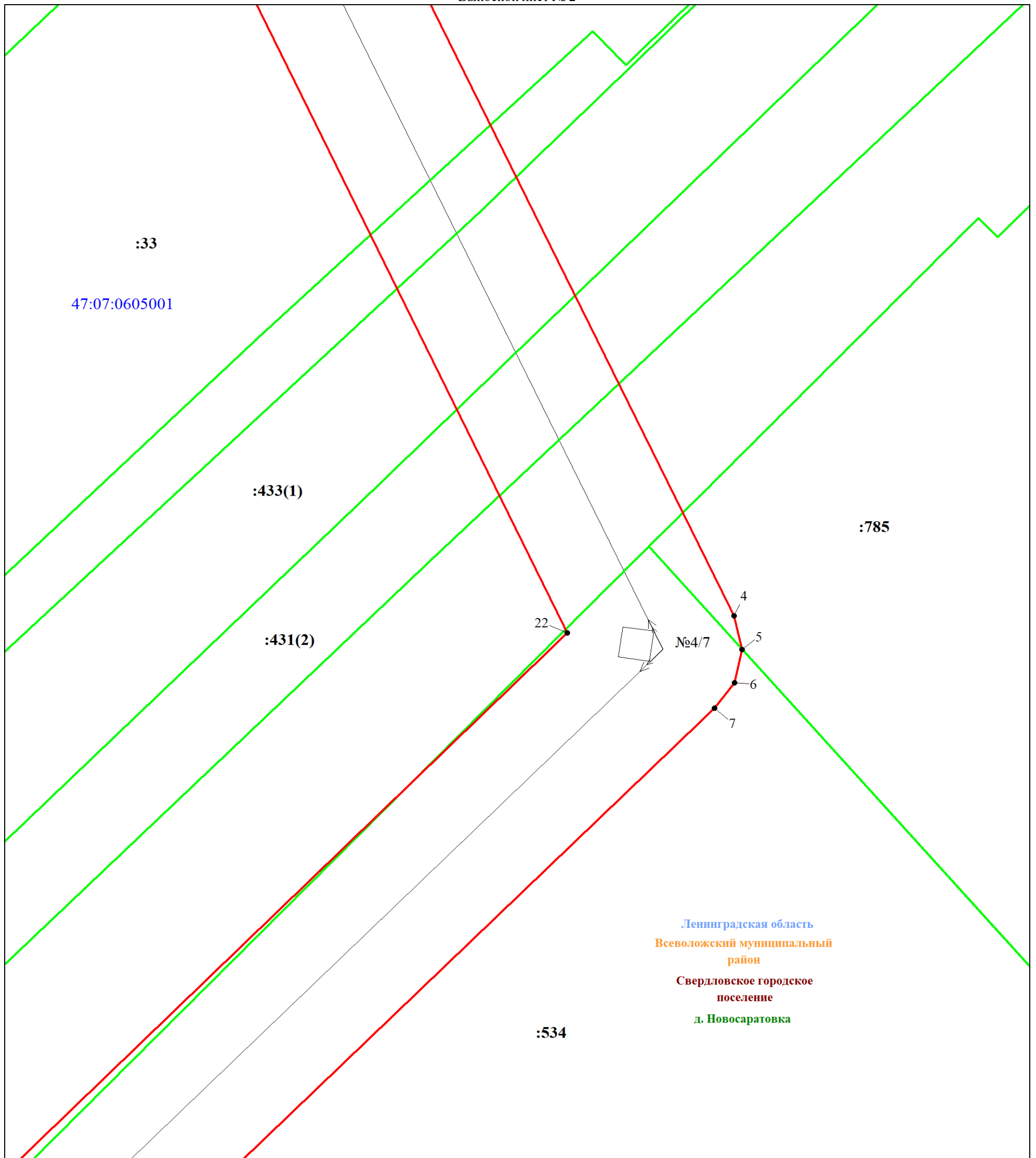
Граница внутригородского муниципального
образования Санкт-Петербурга
Граница муниципального района
Граница муниципального образования
Граница населенного пункта

Подпись




Григорьева И. В.

Дата 15 декабря 2023 г.



Масштаб 1:1000

Используемые условные знаки и обозначения:



Обозначение характерной точки границы публичного сервитута



Граница публичного сервитута



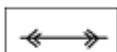
Граница земельного участка, учтенного в ЕГРН



Граница кадастрового квартала

47:07:0605001

Номер кадастрового квартала



Линия ВЛ 110 кВ ОЛ Октябрьская-11

:33


Номер земельного участка, учтенного в ЕГРН

Подпись




Григоренко И. В.

Дата 15 декабря 2023 г.



Масштаб 1:1000

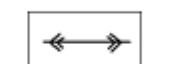
Используемые условные знаки и обозначения:



Обозначение характерной точки границы публичного сервитута
Граница публичного сервитута
Граница земельного участка, учтенного в ЕГРН
Граница кадастрового квартала

47:07:0605001

Номер кадастрового квартала



Линия ВЛ 110 кВ ОЛ Октябрьская-11

:33

Номер земельного участка, учтенного в ЕГРН

Подпись

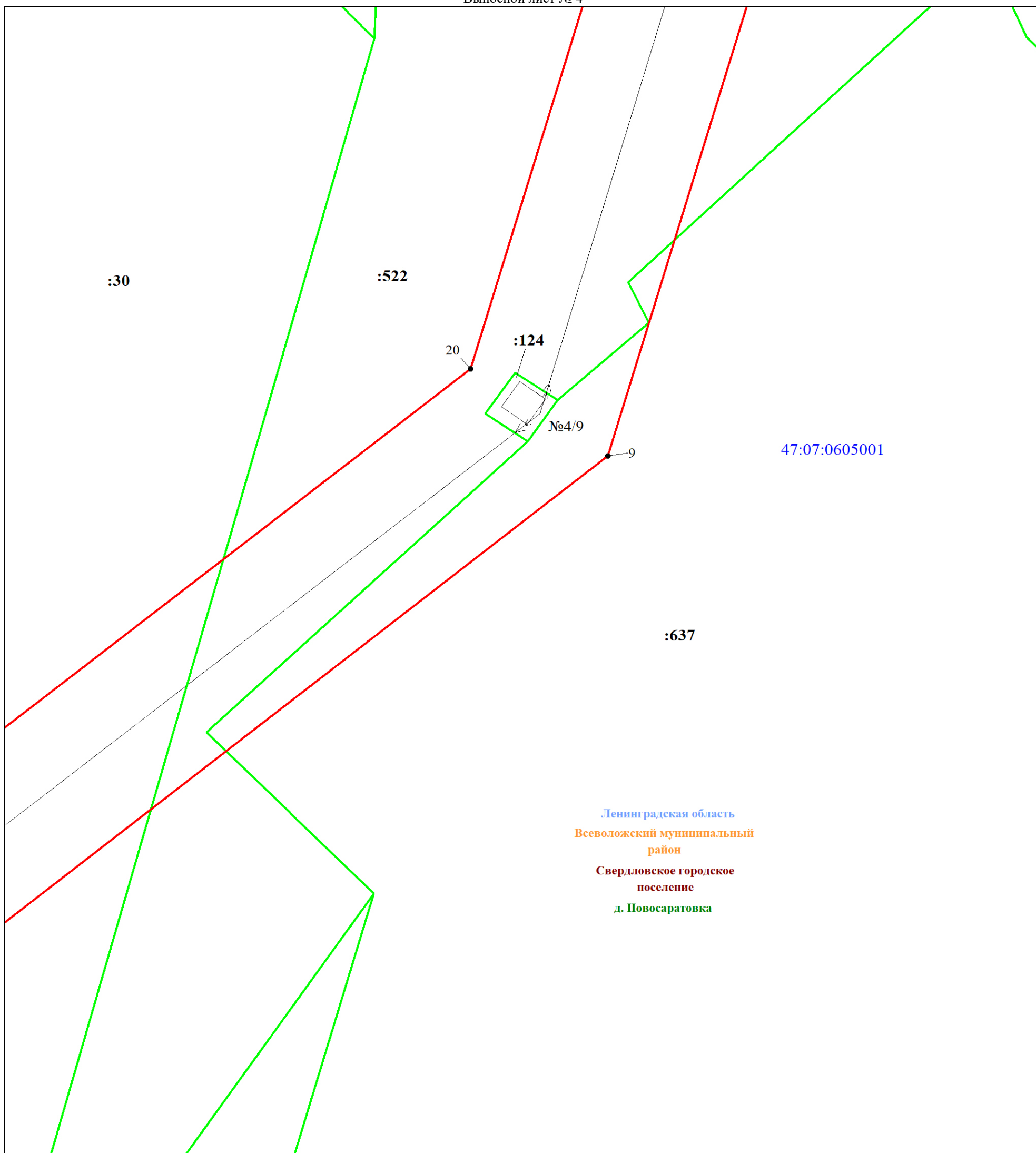


Григорьева И. В.

Дата 15 декабря 2023 г.

План границ объекта

Выносной лист № 4



Ленинградская область
Всеволожский муниципальный район
Свердловское городское поселение
д. Новосаратовка

Масштаб 1:1000

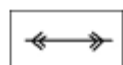
Используемые условные знаки и обозначения:



Обозначение характерной точки границы публичного сервитута
Граница публичного сервитута
Граница земельного участка, учтенного в ЕГРН
Граница кадастрового квартала

47:07:0605001

Номер кадастрового квартала



Линия ВЛ 110 кВ ОЛ Октябрьская-11

:33

Номер земельного участка, учтенного в ЕГРН

Подпись

Ирина Владимировна Гришанина
Гришанина И. В.



Дата 15 декабря 2023 г.

Ленинградская область
Всеволожский муниципальный район
Свердловское городское поселение
д. Новосаратовка

47:07:0605001

:30


19

№4/10


10

Масштаб 1:1000


Используемые условные знаки и обозначения:



Обозначение характерной точки границы публичного сервитута



Граница публичного сервитута



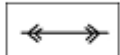
Граница земельного участка, учтенного в ЕГРН



Граница кадастрового квартала

47:07:0605001

Номер кадастрового квартала



Линия ВЛ 110 кВ ОЛ Октябрьская-11

:33

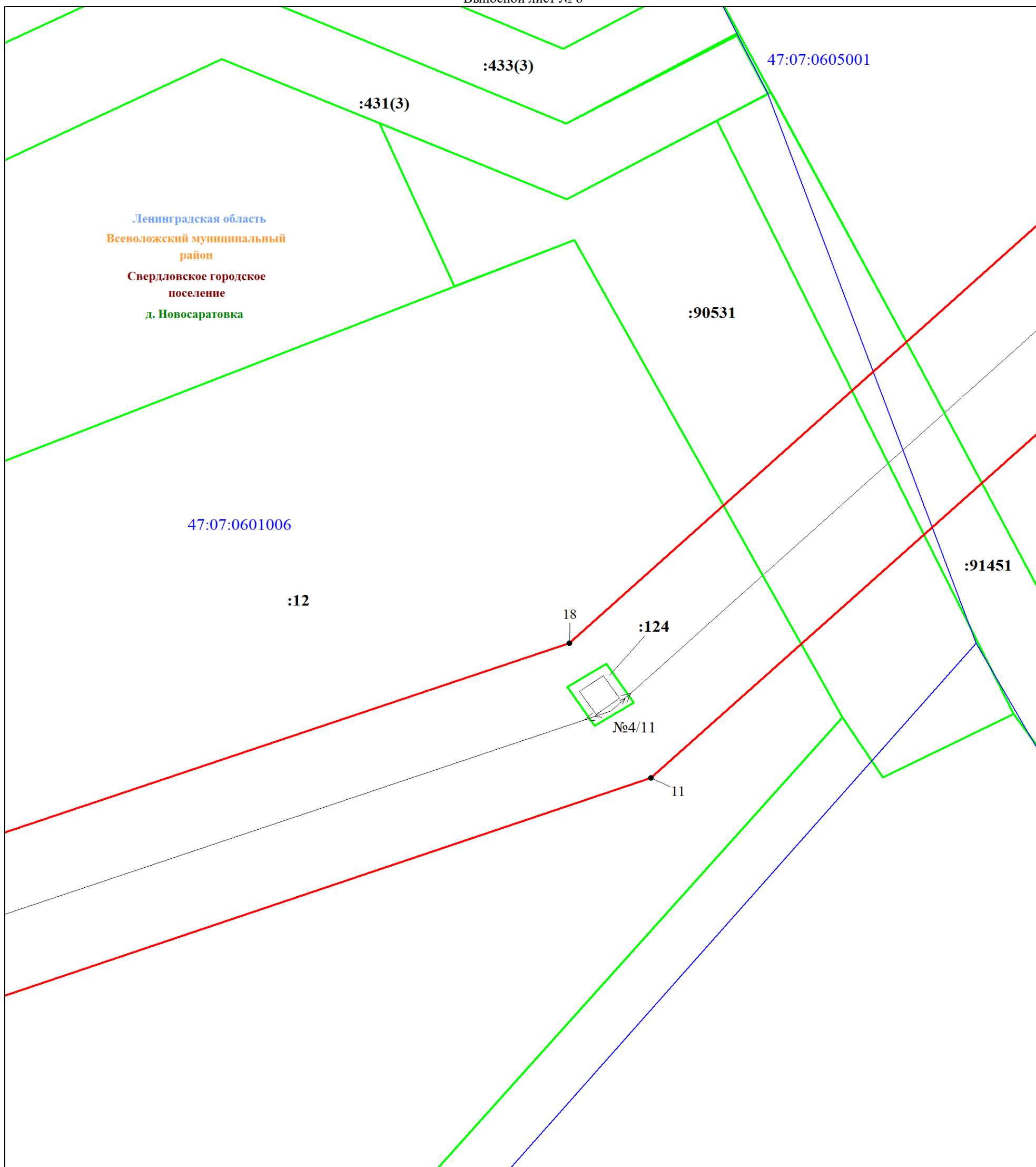
Номер земельного участка, учтенного в ЕГРН

Подпись

 Ирина Владимировна И. В.








Дата 15 декабря 2023 г.





Масштаб 1:1000

Используемые условные знаки и обозначения:

- | | | | |
|---|--|---|--|
|  | Обозначение характерной точки границы публичного сервитута |  | 47:07:0605001 Номер кадастрового квартала |
|  | Граница публичного сервитута |  | Линия ВЛ 110 кВ ОЛ Октябрьская-11 |
|  | Граница земельного участка, учтенного в ЕГРН |  | :33 Номер земельного участка, учтенного в ЕГРН |
|  | Граница кадастрового квартала | | |

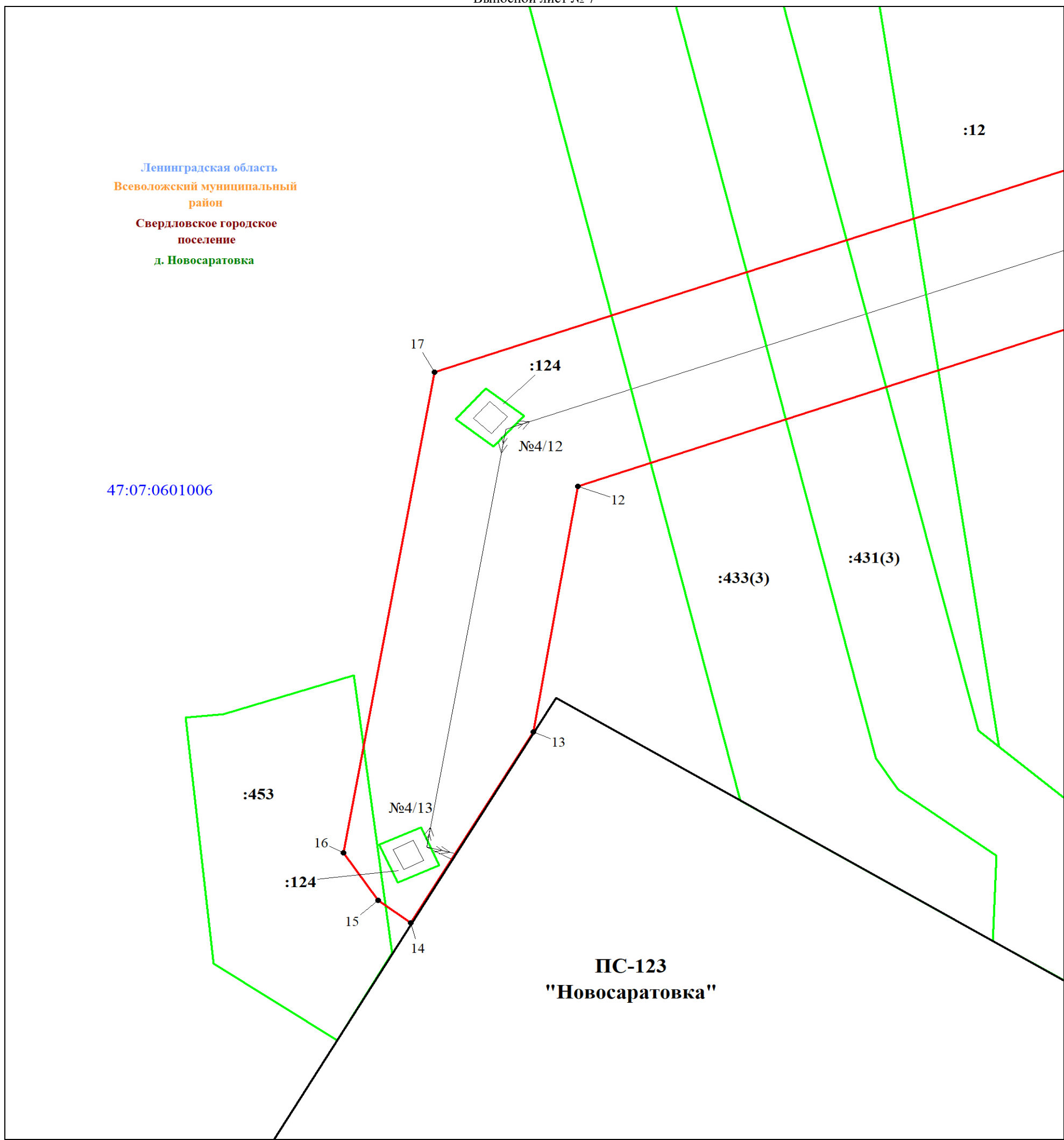
Подпись



Дата 15 декабря 2023 г.

Ленинградская область
Всеволожский муниципальный район
Свердловское городское поселение
д. Новосаратовка

47:07:0601006



Масштаб 1:1000

Используемые условные знаки и обозначения:

- | | | | |
|--|--|--|--|
| | Обозначение характерной точки границы публичного сервитута | | Номер кадастрового квартала |
| | Граница публичного сервитута | | Линия ВЛ 110 кВ ОЛ Октябрьская-11 |
| | Граница земельного участка, учтенного в ЕГРН | | Номер земельного участка, учтенного в ЕГРН |
| | Граница кадастрового квартала | | |
| | Граница территории подстанции | | |

Подпись

Ирина Владимировна И. В.

Дата 15 декабря 2023 г.