

ГРАФИЧЕСКОЕ ОПИСАНИЕ

местоположения границ населенных пунктов, территориальных зон, особо охраняемых природных территорий, зон с особыми условиями использования территории

Публичный сервитут под объект электросетевого хозяйства "ВЛ 110 кВ Рощинская-3/Северная-4"

(наименование объекта, местоположение границ которого описано (далее - объект))

Раздел 1

Сведения об объекте		
N п/п	Характеристики объекта	Описание характеристик
1	2	3
1	Местоположение объекта	Ленинградская область, Всеволожский м.р-н, Сертоловское г.п., Ленинградская область, Всеволожский м.р-н, Юкковское с.п.
2	Площадь объекта ± величина погрешности определения площади ($P \pm \Delta P$), м ²	259202 ± 178
3	Иные характеристики объекта	<p>1. Публичный сервитут под объект электросетевого хозяйства.</p> <p>Цель установления: в соответствии с п. 1 ст. 39.37 Земельного Кодекса Российской Федерации публичный сервитут устанавливается для эксплуатации объекта электросетевого хозяйства "ВЛ 110 кВ Рощинская-3/Северная-4" являющегося объектом регионального значения, необходимым для организации электроснабжения населения и подключения (технологического присоединения) к сетям инженерно-технического обеспечения.</p> <p>Срок публичного сервитута: 49 лет.</p> <p>Наименование объекта публичного сервитута: ВЛ 110 кВ Рощинская-3/Северная-4</p> <p>Кадастровый район: 47:00</p>

Раздел 2

Сведения о местоположении границ объекта					
1. Система координат МСК-47, зона 2					
2. Сведения о характерных точках границ объекта					
Обозначение характерных точек границ	Координаты, м		Метод определения координат характерной точки	Средняя квадратическая погрешность положения характерной точки (M _t), м	Описание обозначения точки на местности (при наличии)
	X	Y			
1	2	3	4	5	6
1	468557.08	2197828.30	Аналитический метод	0.1	-
2	468559.62	2197838.33	Аналитический метод	0.1	-
3	468556.80	2197848.29	Аналитический метод	0.1	-
4	468549.37	2197855.52	Аналитический метод	0.1	-
5	468541.61	2197857.95	Аналитический метод	0.1	-
6	468461.08	2197865.99	Аналитический метод	0.1	-
7	468258.22	2197883.67	Аналитический метод	0.1	-
8	468036.52	2197903.66	Аналитический метод	0.1	-
9	467780.50	2197926.23	Аналитический метод	0.1	-
10	467579.23	2197944.62	Аналитический метод	0.1	-
11	467361.04	2197964.10	Аналитический метод	0.1	-
12	467147.35	2197983.01	Аналитический метод	0.1	-
13	466908.30	2198005.86	Аналитический метод	0.1	-
14	466733.70	2197931.67	Аналитический метод	0.1	-

Сведения о местоположении границ объекта

1. Система координат МСК-47, зона 2

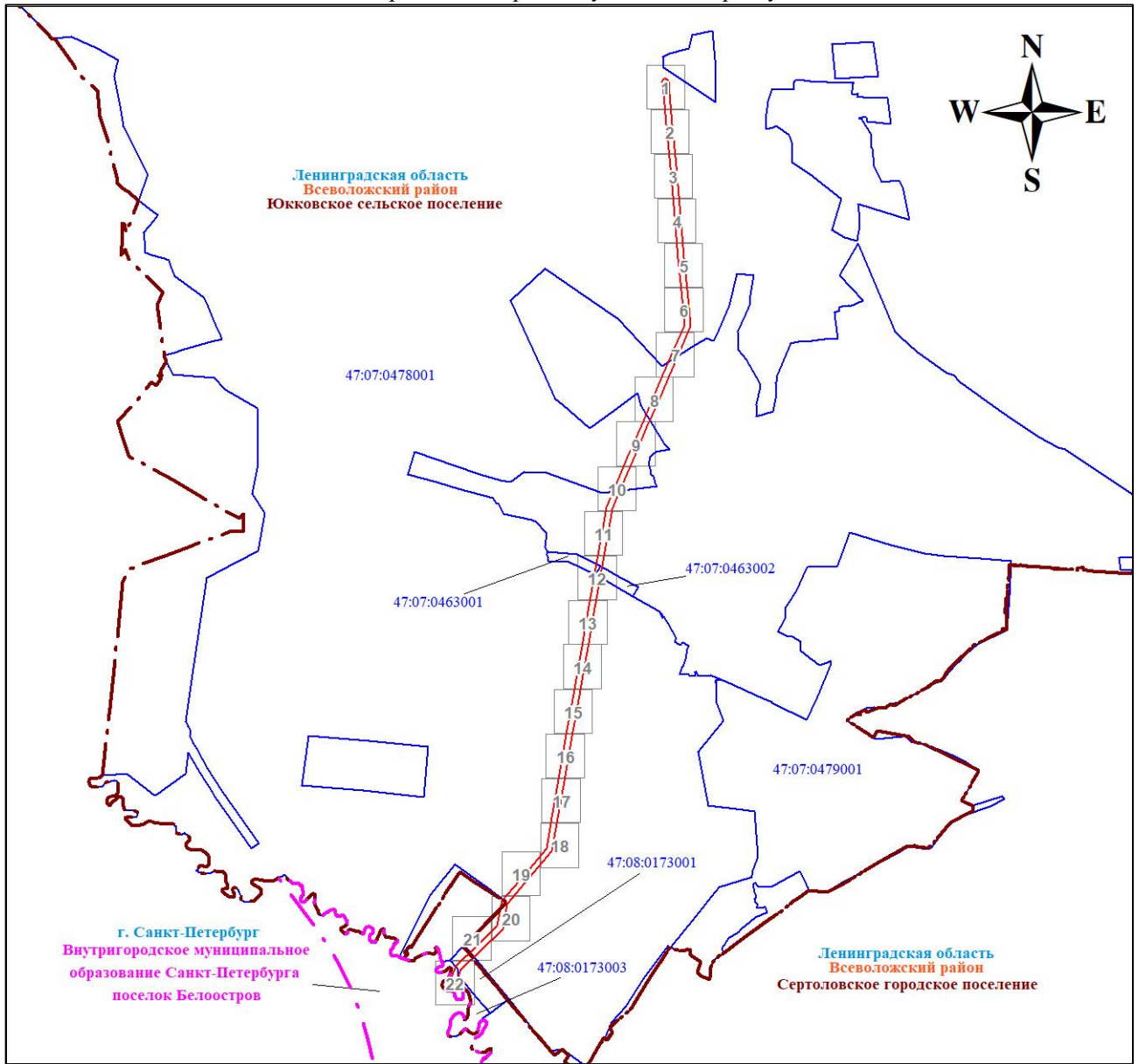
2. Сведения о характерных точках границ объекта

Обозначение характерных точек границ	Координаты, м		Метод определения координат характерной точки	Средняя квадратическая погрешность положения характерной точки (Mt), м	Описание обозначения точки на местности (при наличии)
	X	Y			
15	466566.59	2197860.21	Аналитический метод	0.1	-
16	466392.15	2197785.64	Аналитический метод	0.1	-
17	466232.60	2197717.04	Аналитический метод	0.1	-
18	466014.35	2197623.35	Аналитический метод	0.1	-
19	465783.69	2197525.26	Аналитический метод	0.1	-
20	465684.97	2197484.17	Аналитический метод	0.1	-
21	465589.43	2197466.46	Аналитический метод	0.1	-
22	465433.11	2197439.10	Аналитический метод	0.1	-
23	465275.95	2197411.33	Аналитический метод	0.1	-
24	465023.78	2197367.79	Аналитический метод	0.1	-
25	464820.62	2197331.11	Аналитический метод	0.1	-
26	464606.14	2197293.53	Аналитический метод	0.1	-
27	464406.58	2197258.61	Аналитический метод	0.1	-
28	464197.97	2197222.19	Аналитический метод	0.1	-
29	464001.31	2197187.36	Аналитический метод	0.1	-
30	463804.02	2197152.82	Аналитический метод	0.1	-
31	463616.93	2197119.94	Аналитический метод	0.1	-
32	463396.95	2197082.15	Аналитический метод	0.1	-
33	463217.12	2196928.79	Аналитический метод	0.1	-
34	463046.39	2196784.23	Аналитический метод	0.1	-
35	462877.70	2196751.56	Аналитический метод	0.1	-
36	462735.23	2196606.31	Аналитический метод	0.1	-
37	462604.34	2196472.12	Аналитический метод	0.1	-
38	462461.85	2196419.75	Аналитический метод	0.1	-
39	462463.73	2196416.06	Аналитический метод	0.1	-
40	462462.61	2196386.97	Аналитический метод	0.1	-
41	462463.77	2196377.83	Аналитический метод	0.1	-
42	462626.61	2196437.66	Аналитический метод	0.1	-
43	462763.81	2196578.33	Аналитический метод	0.1	-
44	462897.53	2196714.67	Аналитический метод	0.1	-
45	463064.37	2196746.94	Аналитический метод	0.1	-
46	463243.05	2196898.33	Аналитический метод	0.1	-
47	463414.70	2197044.59	Аналитический метод	0.1	-
48	463623.80	2197080.54	Аналитический метод	0.1	-
49	463810.93	2197113.41	Аналитический метод	0.1	-
50	464008.24	2197147.96	Аналитический метод	0.1	-
51	464204.92	2197182.80	Аналитический метод	0.1	-
52	464413.47	2197219.20	Аналитический метод	0.1	-
53	464613.04	2197254.13	Аналитический метод	0.1	-
54	464827.69	2197291.74	Аналитический метод	0.1	-
55	465030.81	2197328.42	Аналитический метод	0.1	-
56	465282.88	2197371.93	Аналитический метод	0.1	-
57	465440.05	2197399.70	Аналитический метод	0.1	-
58	465596.62	2197427.11	Аналитический метод	0.1	-
59	465696.48	2197445.63	Аналитический метод	0.1	-
60	465799.28	2197488.41	Аналитический метод	0.1	-
61	466030.10	2197586.58	Аналитический метод	0.1	-

Раздел 4

План границ объекта

Обзорная схема границ публичного сервитута



Масштаб 1:44209

Используемые условные знаки и обозначения:

	Граница публичного сервитута		Номер кадастрового квартала
	Граница кадастрового квартала		Граница внутригородского муниципального образования Санкт-Петербурга
			Граница муниципального образования

Подпись

НИКОНОВА ЕЛЕНА СЕРГЕЕВНА
КАДАСТРОВЫЙ ИНЖЕНЕР
СНИПС
124-803-848 52

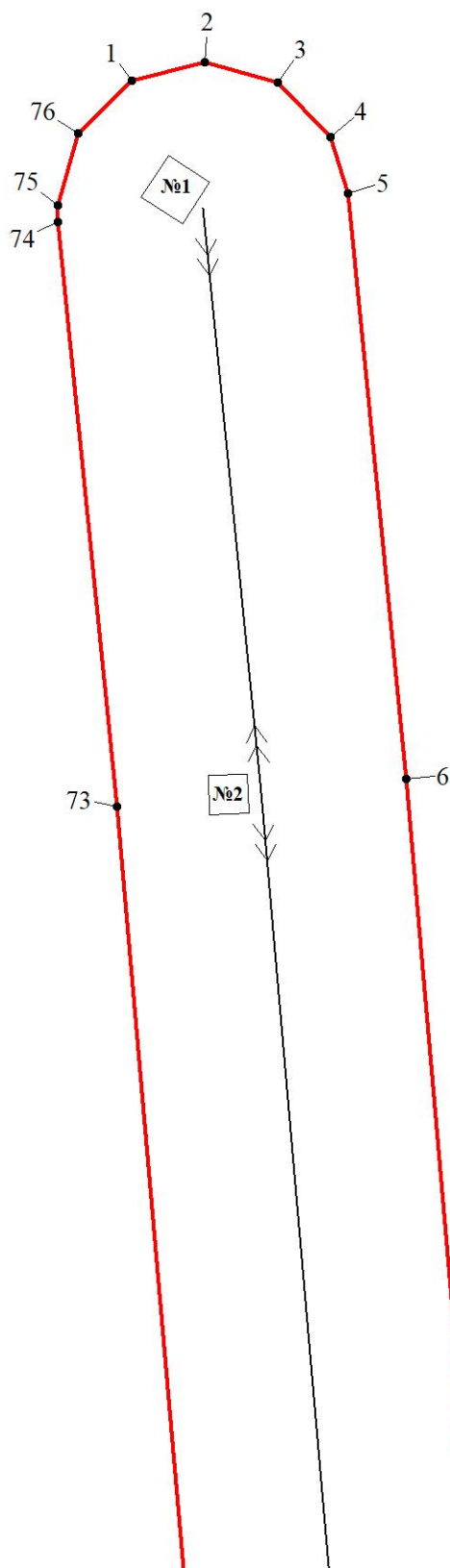
Никонова Е. С.

Дата 28 ноября 2023 г.



Ленинградская область
Всеволожский район
Юкковское сельское поселение

47:07:0478001



Масштаб 1:1000


Используемые условные знаки и обозначения:



Характерная точка границы объекта




Граница публичного сервитута



Граница кадастрового квартала

47:08:0173001

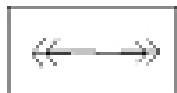
Номер кадастрового квартала



Граница земельного участка, учтенного в ЕГРН

24

Номер земельного участка, учтенного в ЕГРН



линия ВЛ 110 кВ Рощинская-3/Северная-4

Подпись  Никонова Е. С.



Дата 28 ноября 2023 г.



Ленинградская область
Всеволожский район
Юкковское сельское поселение

47:07:0478001

72

№3

7

Масштаб 1:1000

Используемые условные знаки и обозначения:




Характерная точка границы объекта

47:08:0173001


Номер кадастрового квартала



Граница публичного сервитута



Граница земельного участка, учтенного в ЕГРН



Граница кадастрового квартала



Номер земельного участка, учтенного в ЕГРН




линия ВЛ 110 кВ Рошинская-3/Северная-4

Подпись

Никонова Е. С.

Дата 28 ноября 2023 г.





71

№4

8

Ленинградская область
Всеволожский район
Юкковское сельское поселение

47:07:0478001

70

№5

9

Масштаб 1:1000

Используемые условные знаки и обозначения:




Характерная точка границы объекта

47:08:0173001


Номер кадастрового квартала



Граница публичного сервитута



Граница земельного участка, учтенного в ЕГРН



Граница кадастрового квартала



Номер земельного участка, учтенного в ЕГРН



линия ВЛ 110 кВ Рощинская-3/Северная-4

Подпись *Никонова Е. С.* Никонова Е. С.

Дата 28 ноября 2023 г.





Ленинградская область
Всеволожский район
Юкковское сельское поселение

47:07:0478001

69

№6

10

Масштаб 1:1000

Используемые условные знаки и обозначения:




Характерная точка границы объекта

47:08:0173001

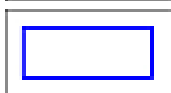
Номер кадастрового квартала



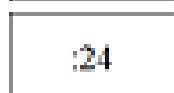
Граница публичного сервитута



Граница земельного участка, учтенного в ЕГРН



Граница кадастрового квартала



Номер земельного участка, учтенного в ЕГРН



линия ВЛ 110 кВ Рощинская-3/Северная-4

Подпись *Никонова Е. С.* Никонова Е. С.

Дата 28 ноября 2023 г.





47:07:0478001

Ленинградская область
Всеволожский район
Юкковское сельское поселение

68

№7

11

Масштаб 1:1000

Используемые условные знаки и обозначения:




Характерная точка границы объекта

47:08:0173001


Номер кадастрового квартала




Граница публичного сервитута



Граница земельного участка, учтенного в ЕГРН



Граница кадастрового квартала



Номер земельного участка, учтенного в ЕГРН



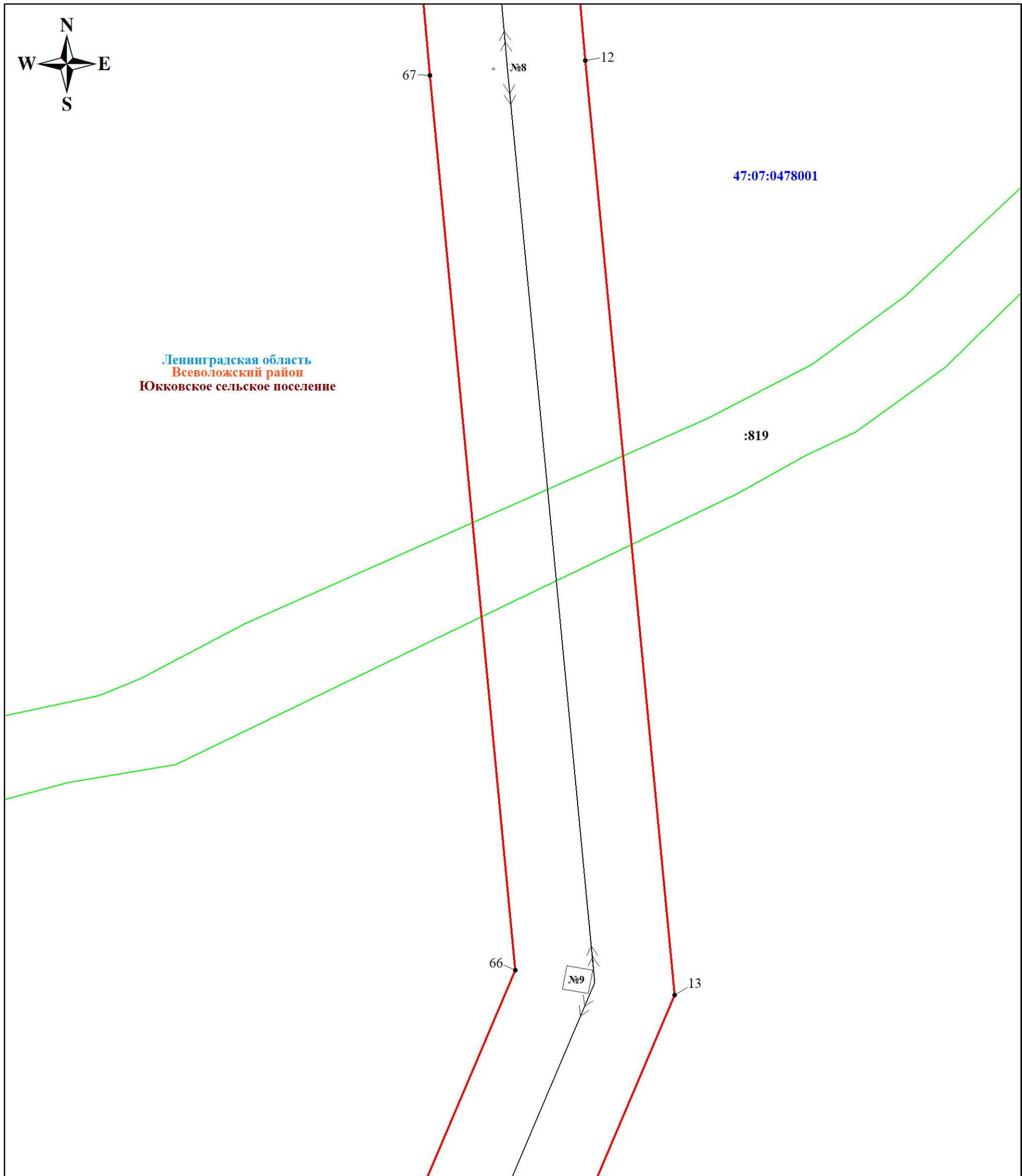
линия ВЛ 110 кВ Рощинская-3/Северная-4

Подпись

Никонова Е. С.

Дата 28 ноября 2023 г.





Масштаб 1:1000

Используемые условные знаки и обозначения:




Характерная точка границы объекта




Номер кадастрового квартала



Граница публичного сервитута



Граница земельного участка, учтенного в ЕГРН



Граница кадастрового квартала



Номер земельного участка, учтенного в ЕГРН



линия ВЛ 110 кВ Рошинская-3/Северная-4

Подпись  Никонова Е. С.



Дата 28 ноября 2023 г.



Ленинградская область
Всеволожский район
Юкковское сельское поселение

47:07:0478001

47:07:0479001

:4124

:558

:569

:559

:567

64

15

:560

65

№10

14

№11

Масштаб 1:1000

Используемые условные знаки и обозначения:




Характерная точка границы объекта

47:08:0173001

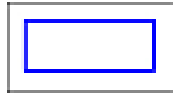
Номер кадастрового квартала



Граница публичного сервитута



Граница земельного участка, учтенного в ЕГРН



Граница кадастрового квартала



Номер земельного участка, учтенного в ЕГРН

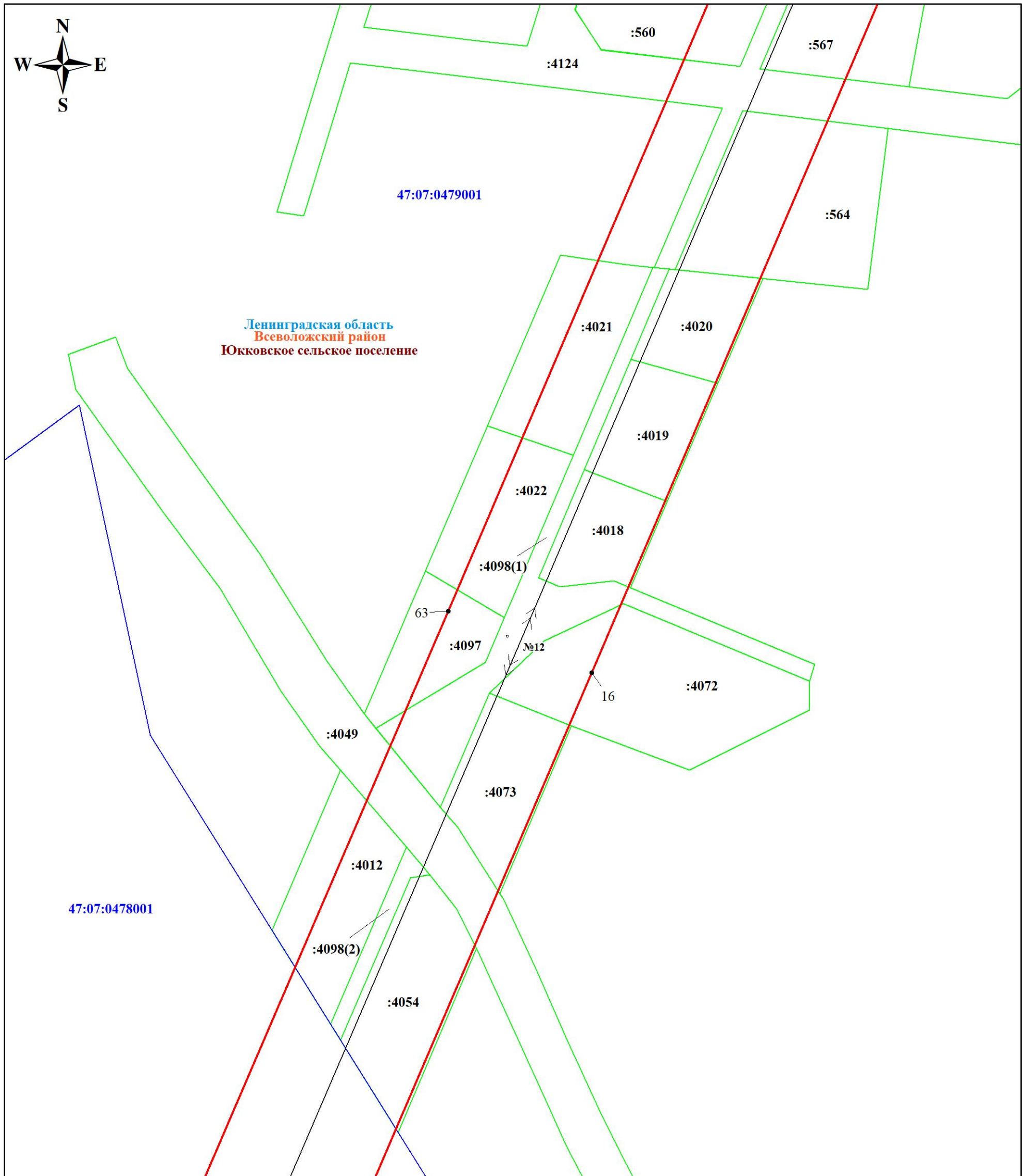


линия ВЛ 110 кВ Рощинская-3/Северная-4

Подпись  Никонова Е. С.

Дата 28 ноября 2023 г.





Масштаб 1:1000


Используемые условные знаки и обозначения:



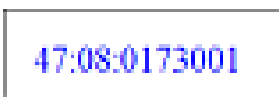
Характерная точка границы объекта




Граница публичного сервитута



Граница кадастрового квартала



Номер кадастрового квартала



Граница земельного участка, учтенного в ЕГРН



Номер земельного участка, учтенного в ЕГРН




линия ВЛ 110 кВ Рощинская-3/Северная-4

Подпись *Никонова Е. С.* Никонова Е. С.

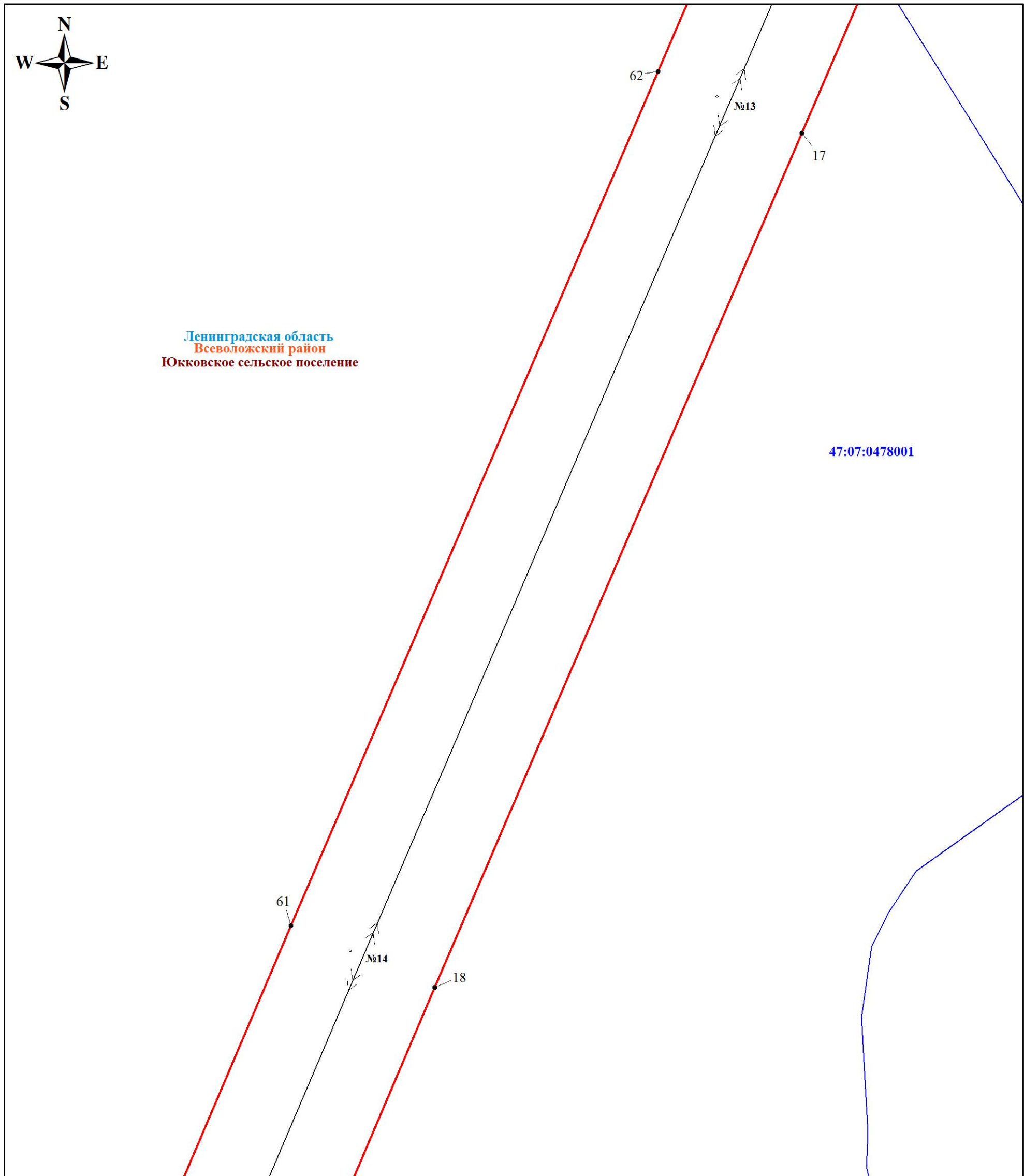


Дата 28 ноября 2023 г.



Ленинградская область
Всеволожский район
Юкковское сельское поселение

47:07:0478001



Масштаб 1:1000

Используемые условные знаки и обозначения:




Характерная точка границы объекта

47:08:0173001


Номер кадастрового квартала



Граница публичного сервитута



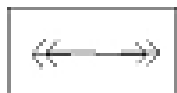
Граница земельного участка, учтенного в ЕГРН



Граница кадастрового квартала



Номер земельного участка, учтенного в ЕГРН



линия ВЛ 110 кВ Рощинская-3/Северная-4

Подпись  Никонова Е. С.

Дата 28 ноября 2023 г.

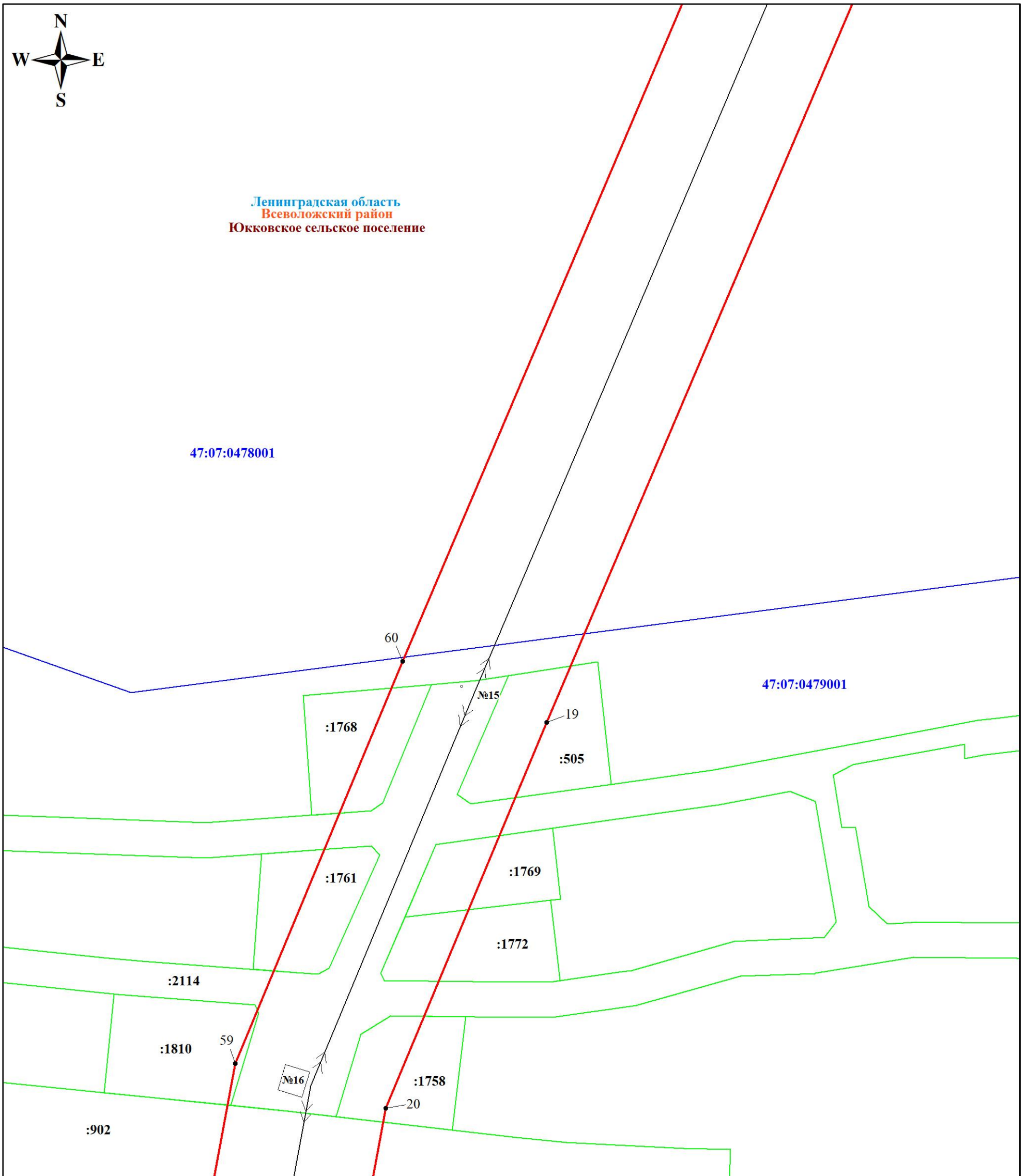




Ленинградская область
Всеволожский район
Юкковское сельское поселение

47:07:0478001

47:07:0479001



Масштаб 1:1000

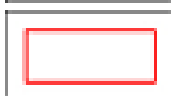
Используемые условные знаки и обозначения:



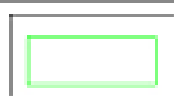
Характерная точка границы объекта

47:08:0173001

Номер кадастрового квартала



Граница публичного сервитута



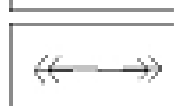
Граница земельного участка, учтенного в ЕГРН



Граница кадастрового квартала

:24

Номер земельного участка, учтенного в ЕГРН

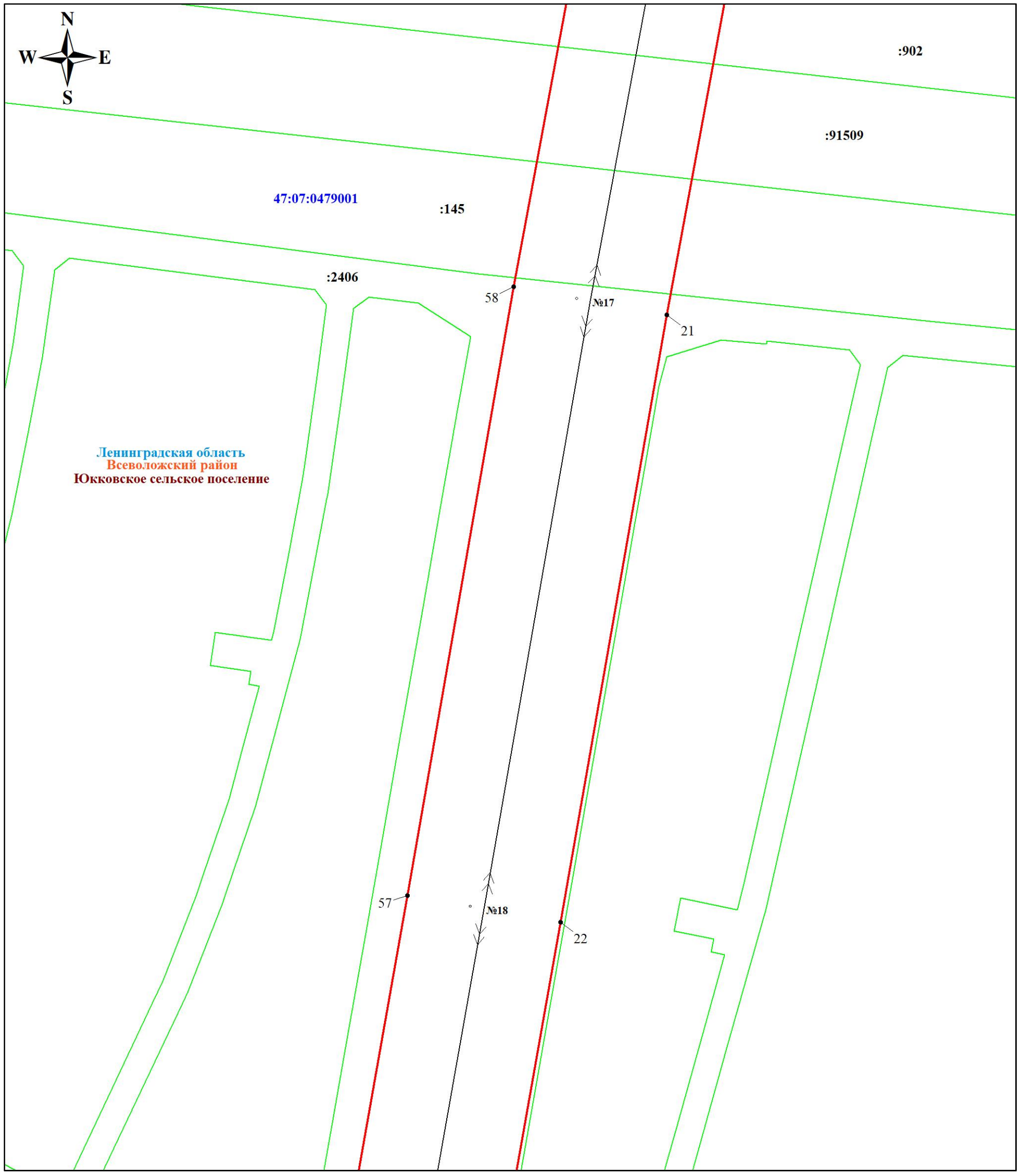


линия ВЛ 110 кВ Рощинская-3/Северная-4

Подпись  Никонова Е. С.

Дата 28 ноября 2023 г.






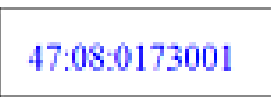
Ленинградская область
Всеволожский район
Юкковское сельское поселение

Масштаб 1:1000

Используемые условные знаки и обозначения:




Характерная точка границы объекта




Номер кадастрового квартала



Граница публичного сервитута



Граница земельного участка, учтенного в ЕГРН




Граница кадастрового квартала



Номер земельного участка, учтенного в ЕГРН

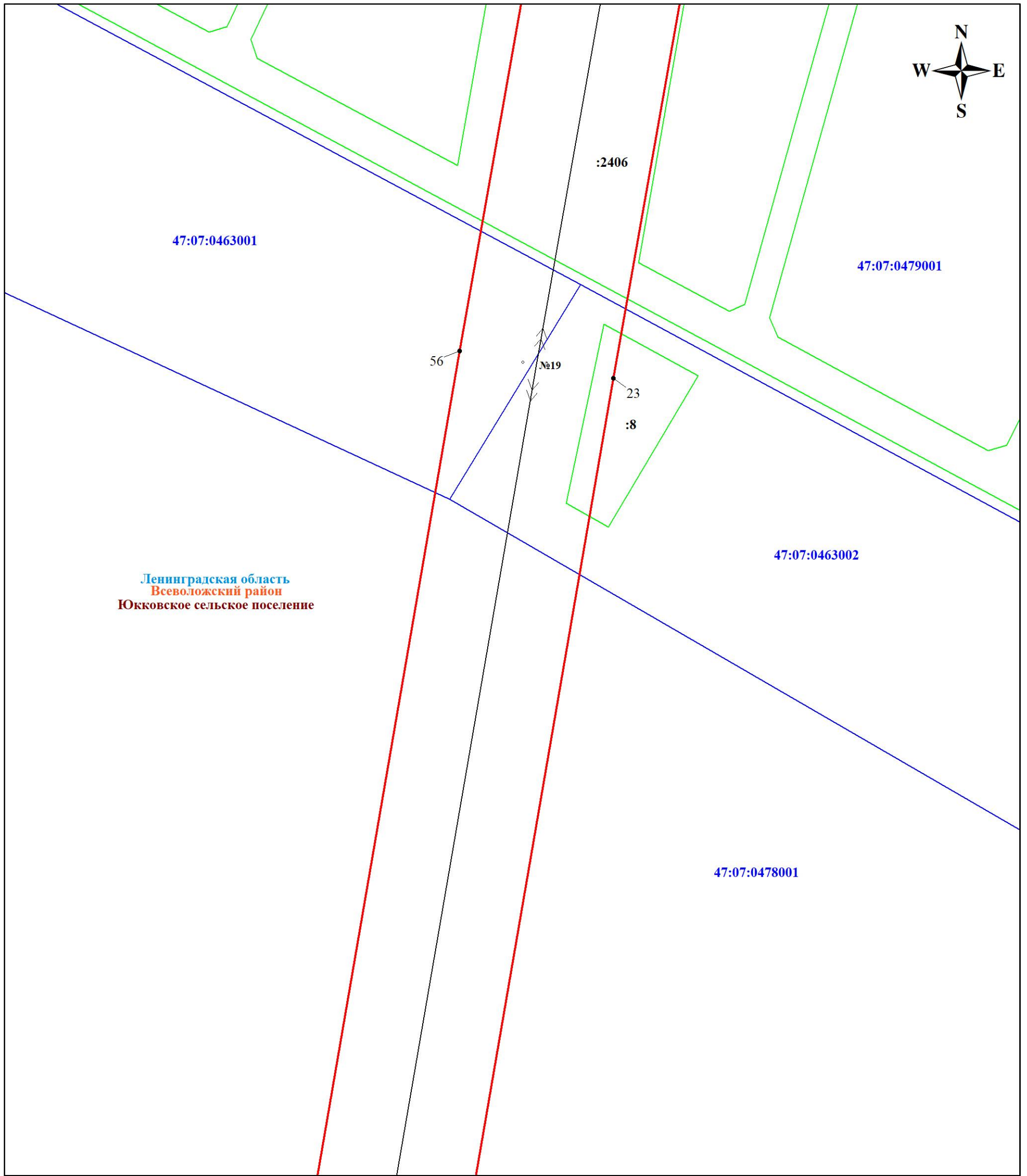


линия ВЛ 110 кВ Рошинская-3/Северная-4

Подпись  Никонова Е. С.

Дата 28 ноября 2023 г.





Ленинградская область
Всеволожский район
Юкковское сельское поселение

Масштаб 1:1000

Используемые условные знаки и обозначения:




Характерная точка границы объекта

47:08:0173001


Номер кадастрового квартала



Граница публичного сервитута



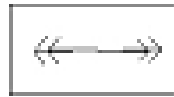
Граница земельного участка, учтенного в ЕГРН




Граница кадастрового квартала

:24

Номер земельного участка, учтенного в ЕГРН



линия ВЛ 110 кВ Рощинская-3/Северная-4

Подпись  Никонова Е. С.

Дата 28 ноября 2023 г.





Ленинградская область
Всеволожский район
Юкковское сельское поселение

47:07:0478001

55

№20

24

54

№21

25

Масштаб 1:1000

Используемые условные знаки и обозначения:




Характерная точка границы объекта

47:08:0173001


Номер кадастрового квартала



Граница публичного сервитута



Граница земельного участка, учтенного в ЕГРН



Граница кадастрового квартала

24

Номер земельного участка, учтенного в ЕГРН



линия ВЛ 110 кВ Рощинская-3/Северная-4

Подпись *Никонова Е. С.* Никонова Е. С.

Дата 28 ноября 2023 г.





Ленинградская область
Всеволожский район
Юкковское сельское поселение

47:07:0478001

53

№22

26

Масштаб 1:1000

Используемые условные знаки и обозначения:




Характерная точка границы объекта

47:08:0173001


Номер кадастрового квартала



Граница публичного сервитута



Граница земельного участка, учтенного в ЕГРН



Граница кадастрового квартала



Номер земельного участка, учтенного в ЕГРН



линия ВЛ 110 кВ Рощинская-3/Северная-4

Подпись *Никонова Е. С.* Никонова Е. С.

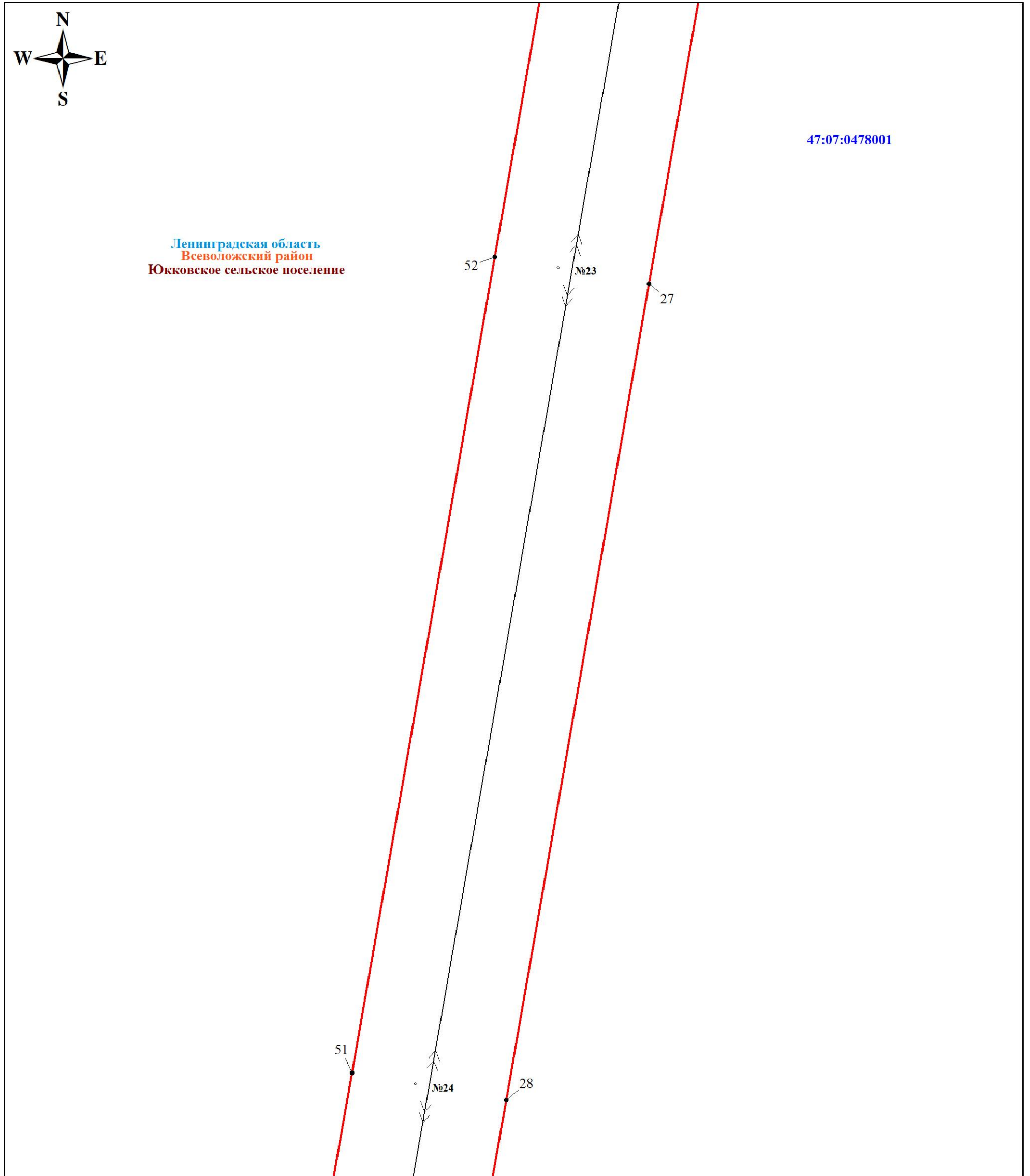
Дата 28 ноября 2023 г.






Ленинградская область
Всеволожский район
Южковское сельское поселение

47:07:0478001



Масштаб 1:1000

Используемые условные знаки и обозначения:




Характерная точка границы объекта

47:08:0173001


Номер кадастрового квартала



Граница публичного сервитута



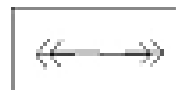
Граница земельного участка, учтенного в ЕГРН



Граница кадастрового квартала

№24

Номер земельного участка, учтенного в ЕГРН



линия ВЛ 110 кВ Рошинская-3/Северная-4

Подпись *Никонова Е. С.* Никонова Е. С.

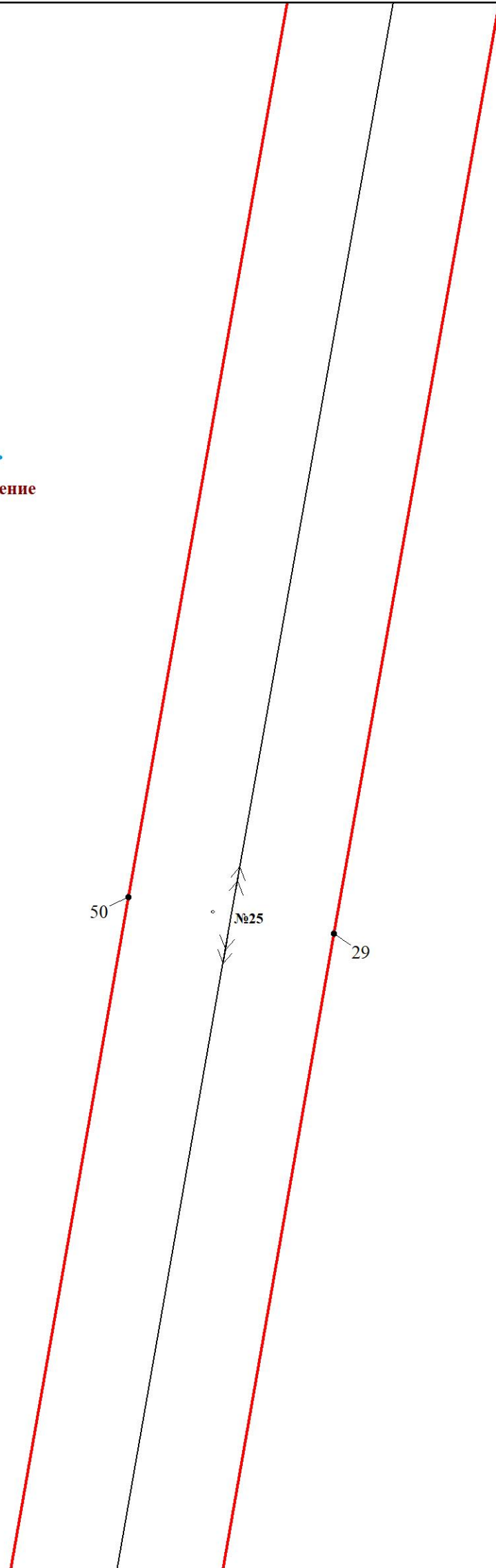
Дата 28 ноября 2023 г.






47:07:0478001

Ленинградская область
Всеволожский район
Юкковское сельское поселение



Масштаб 1:1000

Используемые условные знаки и обозначения:




Характерная точка границы объекта

47:08:0173001


Номер кадастрового квартала



Граница публичного сервитута



Граница земельного участка, учтенного в ЕГРН



Граница кадастрового квартала

:24

Номер земельного участка, учтенного в ЕГРН



линия ВЛ 110 кВ Рошинская-3/Северная-4

Подпись

Никонова Е. С. Никонова Е. С.

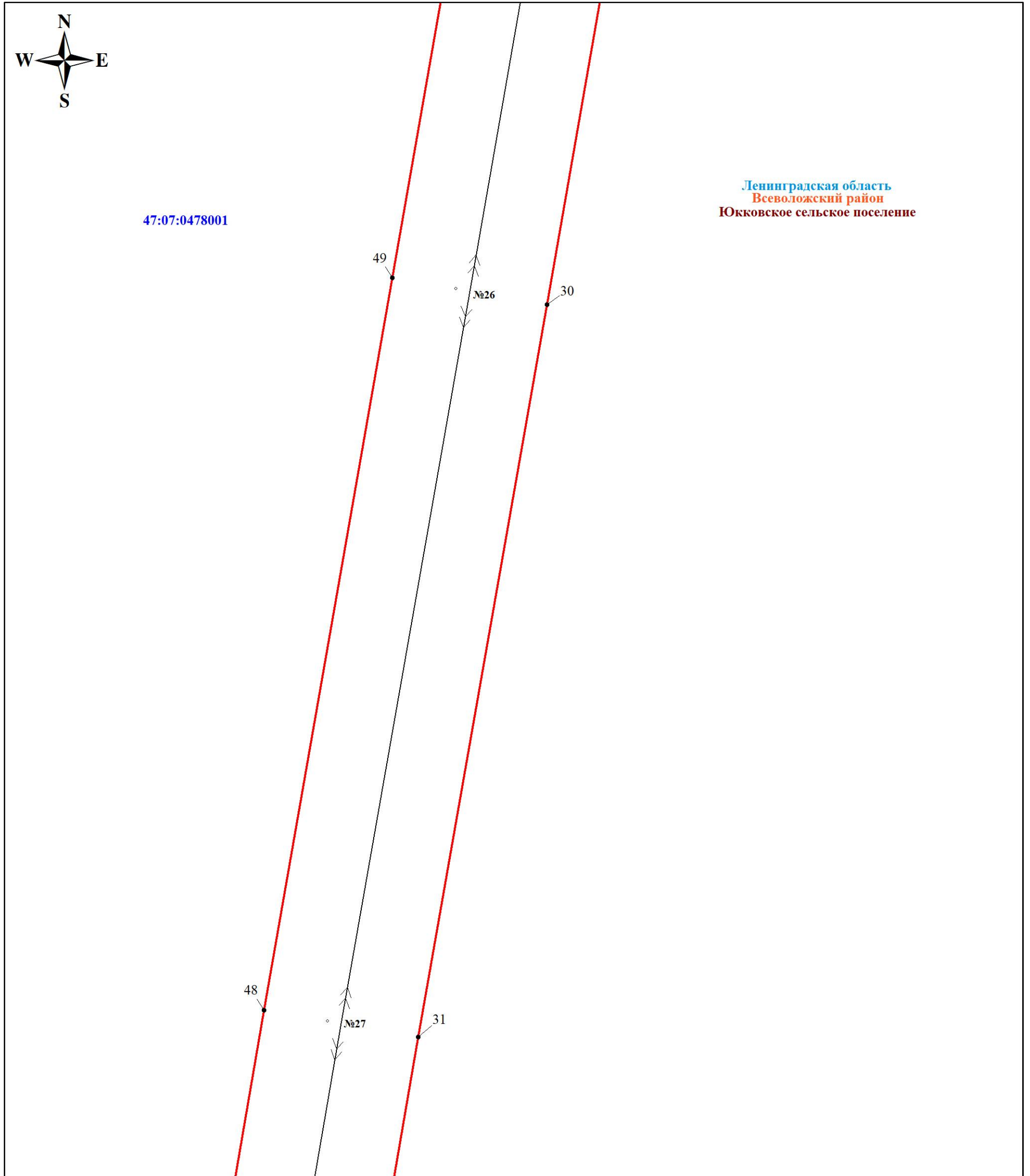
Дата 28 ноября 2023 г.





47:07:0478001

Ленинградская область
Всеволожский район
Юкковское сельское поселение



Масштаб 1:1000

Используемые условные знаки и обозначения:




Характерная точка границы объекта

47:08:0173001


Номер кадастрового квартала



Граница публичного сервитута



Граница земельного участка, учтенного в ЕГРН



Граница кадастрового квартала



Номер земельного участка, учтенного в ЕГРН



линия ВЛ 110 кВ Рошинская-3/Северная-4

Подпись  Никонова Е. С.

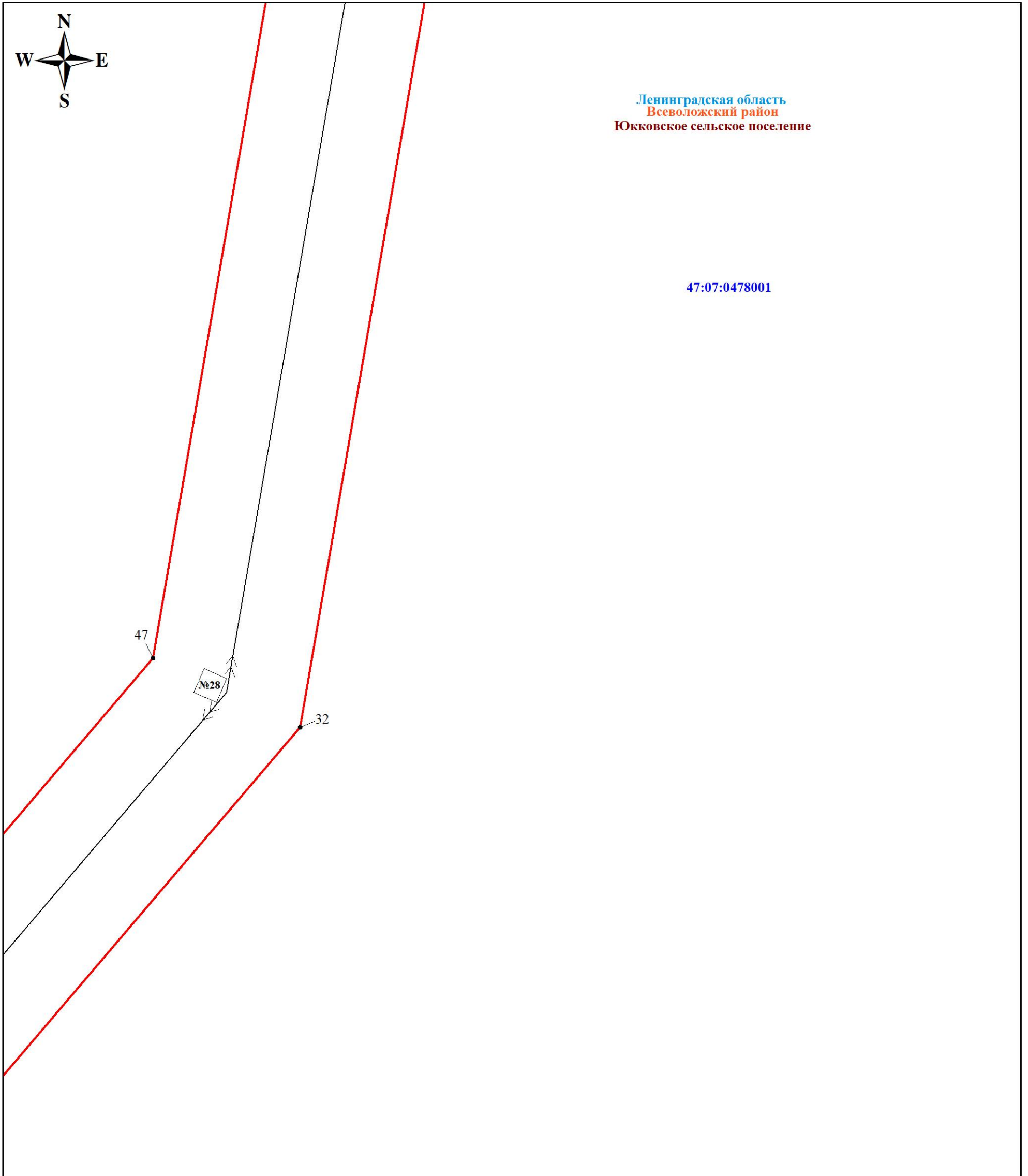
Дата 28 ноября 2023 г.





Ленинградская область
Всеволожский район
Юкковское сельское поселение

47:07:0478001



Масштаб 1:1000

Используемые условные знаки и обозначения:




Характерная точка границы объекта

47:08:0173001


Номер кадастрового квартала




Граница публичного сервитута



Граница земельного участка, учтенного в ЕГРН



Граница кадастрового квартала



24

Номер земельного участка, учтенного в ЕГРН




линия ВЛ 110 кВ Рошинская-3/Северная-4

Подпись  Никонова Е. С.




Дата 28 ноября 2023 г.



Ленинградская область
Всеволожский район
Юкковское сельское поселение

47:07:0478001



Масштаб 1:1000

Используемые условные знаки и обозначения:




Характерная точка границы объекта

47:08:0173001


Номер кадастрового квартала



Граница публичного сервитута



Граница земельного участка, учтенного в ЕГРН



Граница кадастрового квартала



Номер земельного участка, учтенного в ЕГРН



линия ВЛ 110 кВ Рошинская-3/Северная-4

Подпись

Никонова Е. С. Никонова Е. С.

Дата 28 ноября 2023 г.

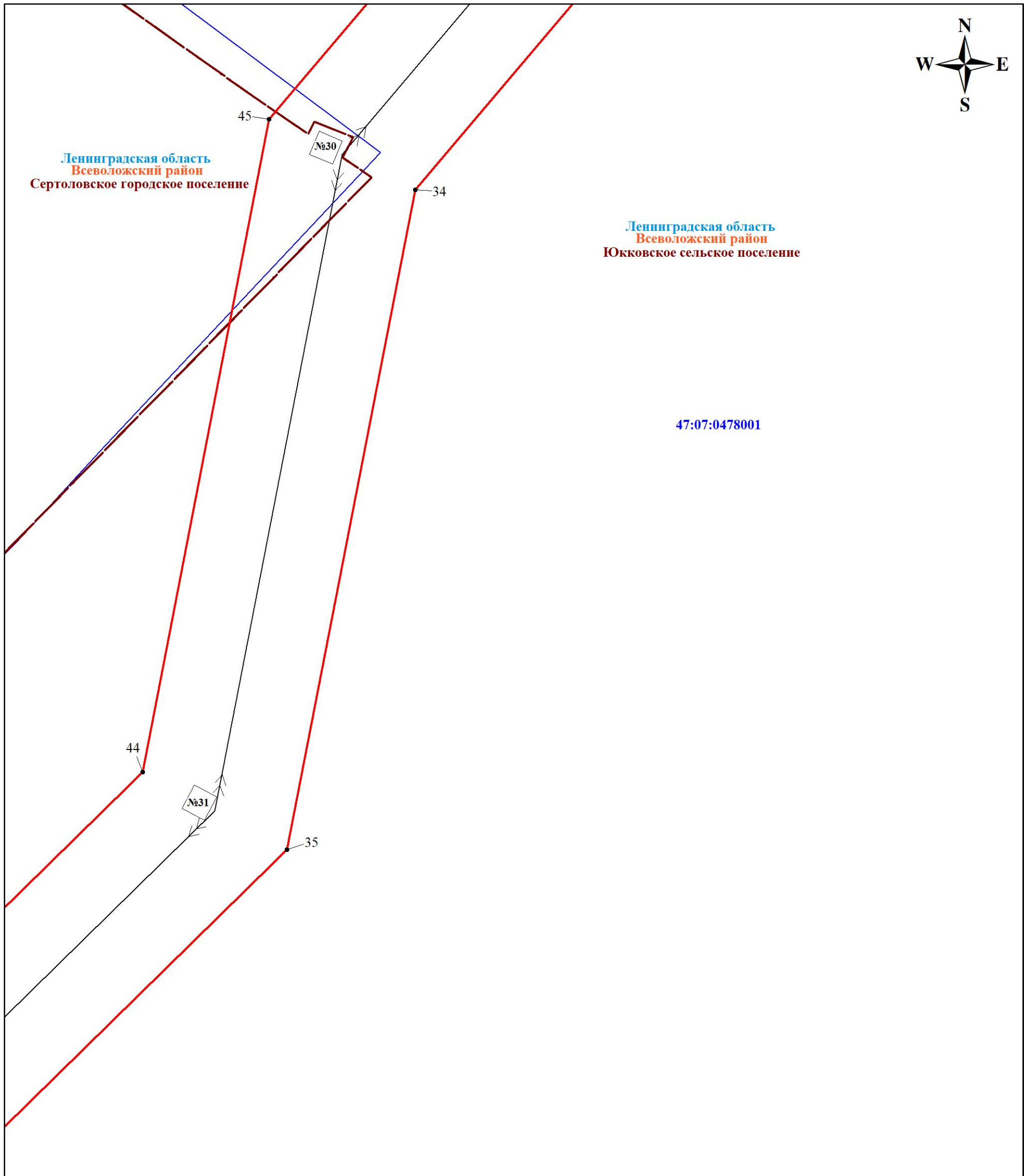




Ленинградская область
Всеволожский район
Сертоловское городское поселение

Ленинградская область
Всеволожский район
Юкковское сельское поселение

47:07:0478001



Масштаб 1:1000

Используемые условные знаки и обозначения:

	Характерная точка границы объекта		Граница муниципального образования
	Граница публичного сервитута		Граница земельного участка, учтенного в ЕГРН
	Граница кадастрового квартала		Номер земельного участка, учтенного в ЕГРН
	Номер кадастрового квартала		линия ВЛ 110 кВ Рошинская-3/Северная-4

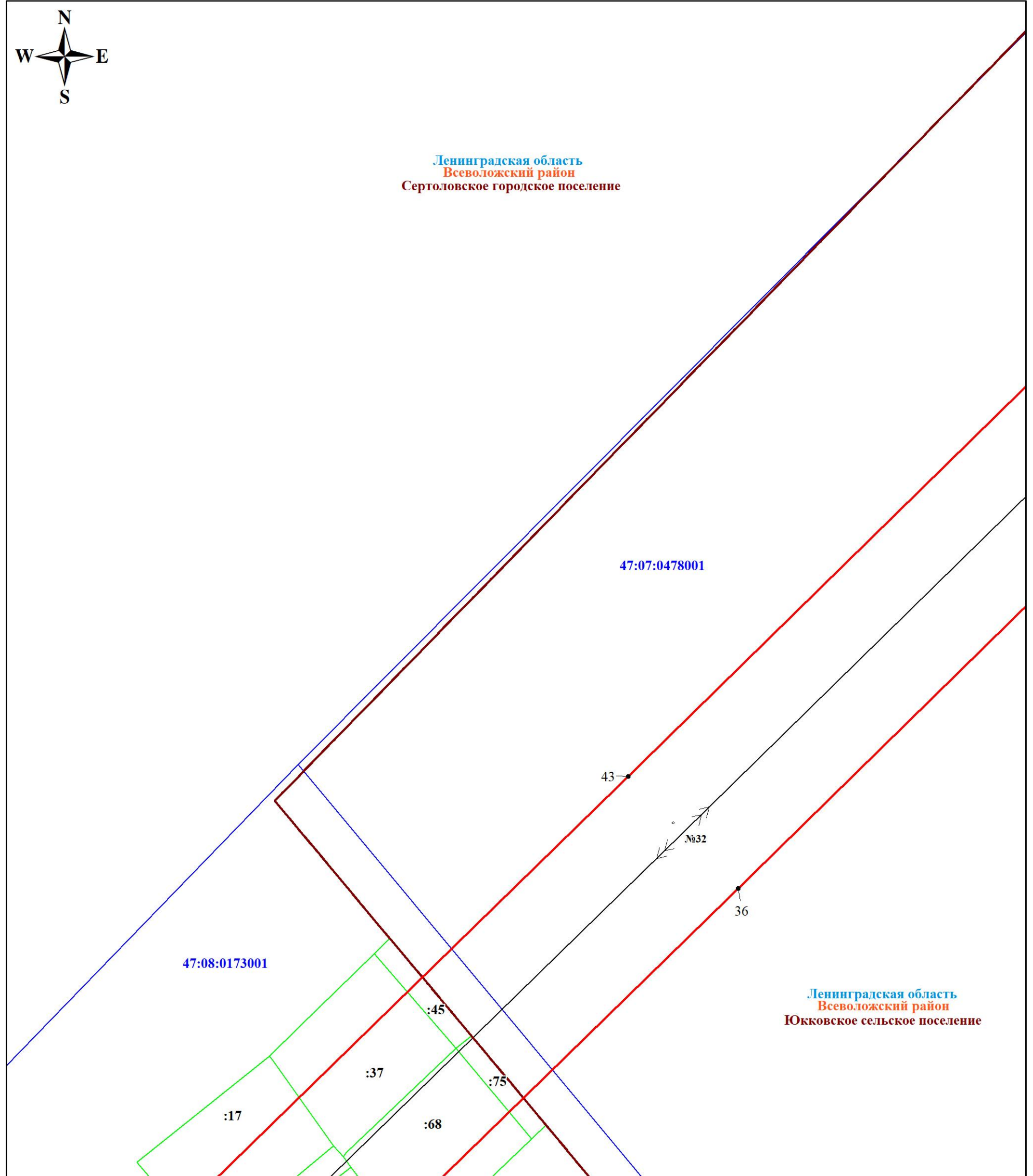
Подпись Никонова Е. С.

Дата 28 ноября 2023 г.




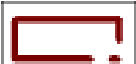





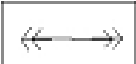


Ленинградская область
Всеволожский район
Сертоловское городское поселение



Масштаб 1:1000

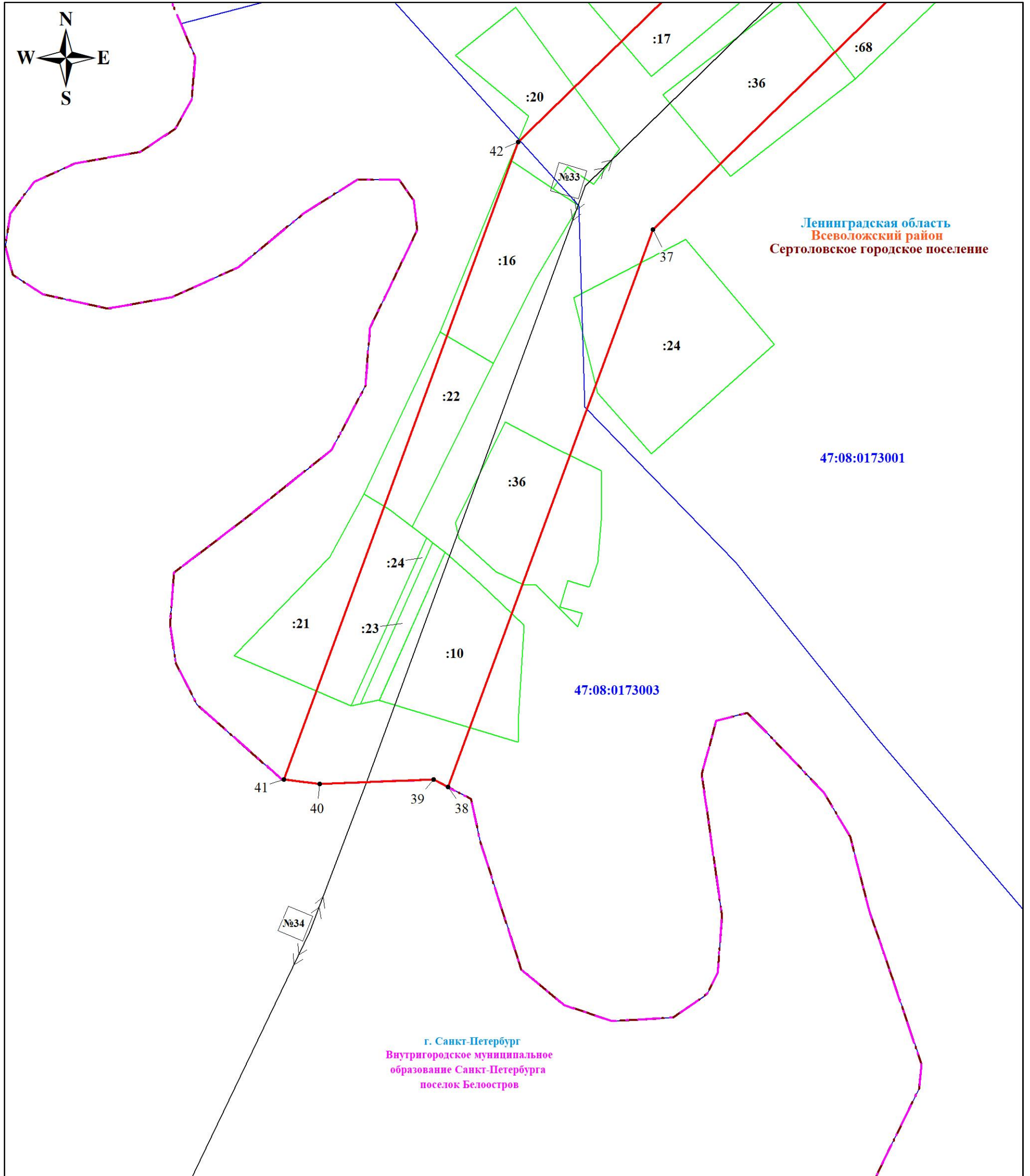
Используемые условные знаки и обозначения:

	Характерная точка границы объекта		Граница муниципального образования
	Граница публичного сервитута		Граница земельного участка, учтенного в ЕГРН
	Граница кадастрового квартала		Номер земельного участка, учтенного в ЕГРН
	Номер кадастрового квартала		линия ВЛ 110 кВ Рошинская-3/Северная-4

Подпись  Никонова Е. С.

Дата 28 ноября 2023 г.





Масштаб 1:1000

Используемые условные знаки и обозначения:

	Характерная точка границы объекта		Граница внутригородского муниципального образования Санкт-Петербурга
	Граница публичного сервитута		Граница муниципального образования
	Граница кадастрового квартала		Граница земельного участка, учтенного в ЕГРН
	Номер кадастрового квартала		Номер земельного участка, учтенного в ЕГРН
			линия ВЛ 110 кВ Родинская-3/Северная-4

Подпись Никонова Е. С.

Дата 28 ноября 2023 г.

