






Схема границ земельных участков



Условные обозначения:

- | | |
|--|--|
|  | - граница земельного участка, установленная при проведении кадастровых работ |
| :24 | - номер ранее учтенного уточняемого земельного участка |
|  | - граница объекта капитального строительства, установленная при проведении кадастровых работ |
| n21V • | - обозначение и номер характерной точки границы земельного участка, сведения о которой отсутствуют в ЕГРН, местоположение которой определено при кадастровых работах (новая характерная точка) |
|  n780 • | - обозначение и номер характерной точки границы объекта капитального строительства, сведения о которой отсутствуют в ЕГРН, местоположение которой определено при кадастровых работах (новая характерная точка) |
| :23 | - граница и номер земельного участка, сведения о которой содержатся в ЕГРН |
|  :58 | - объект капитального строительства, сведения о котором содержатся в ЕГРН |
| 7:25:0103020 | - граница и номер кадастрового квартала |
|  58 • | - обозначение и номер характерной точки границы земельного участка, сведения о которой содержится в ЕГРН |