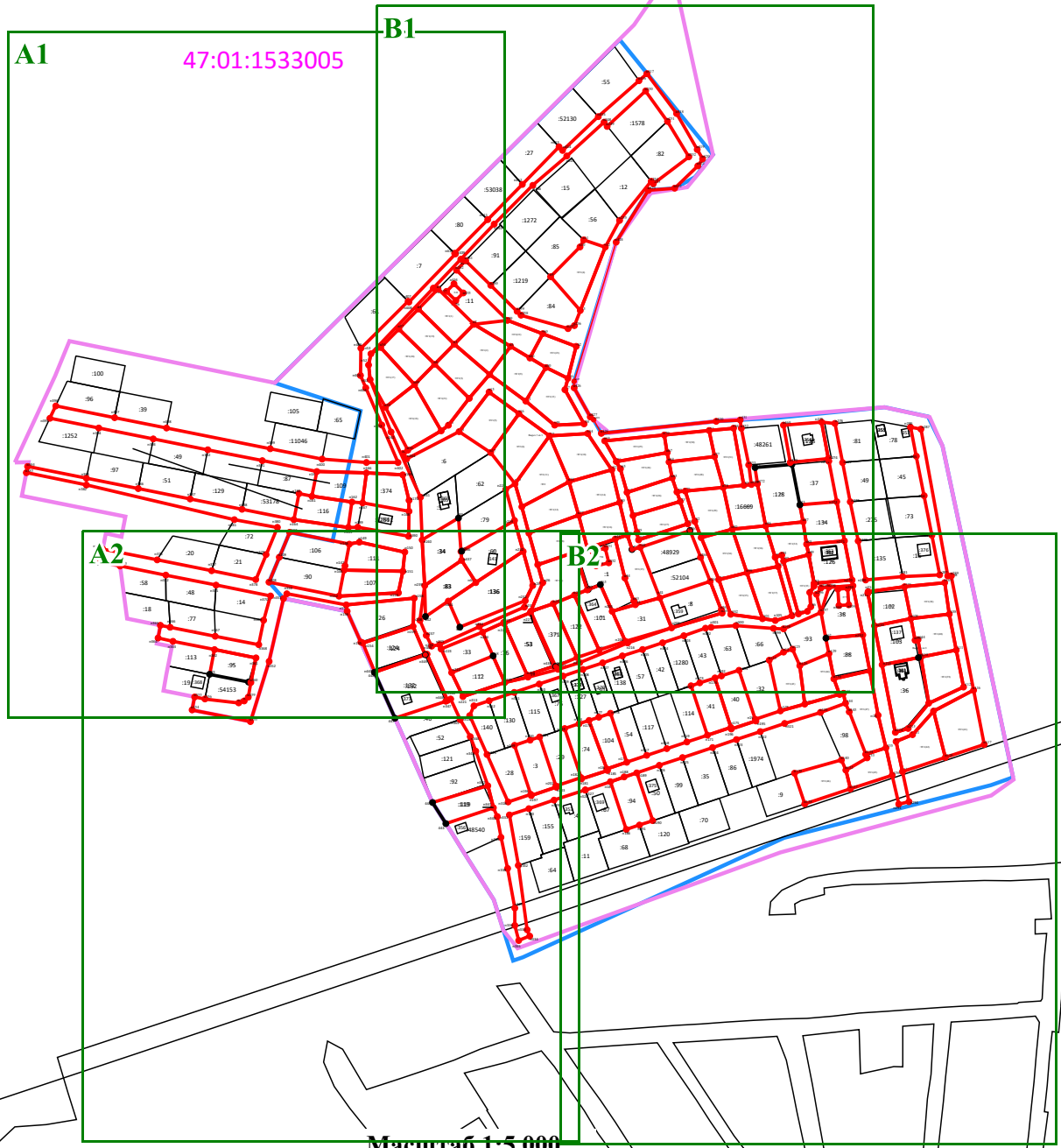


Схема границ земельных участков



Масштаб 1:5 000
МСК-47 зона 1

Условные обозначения:








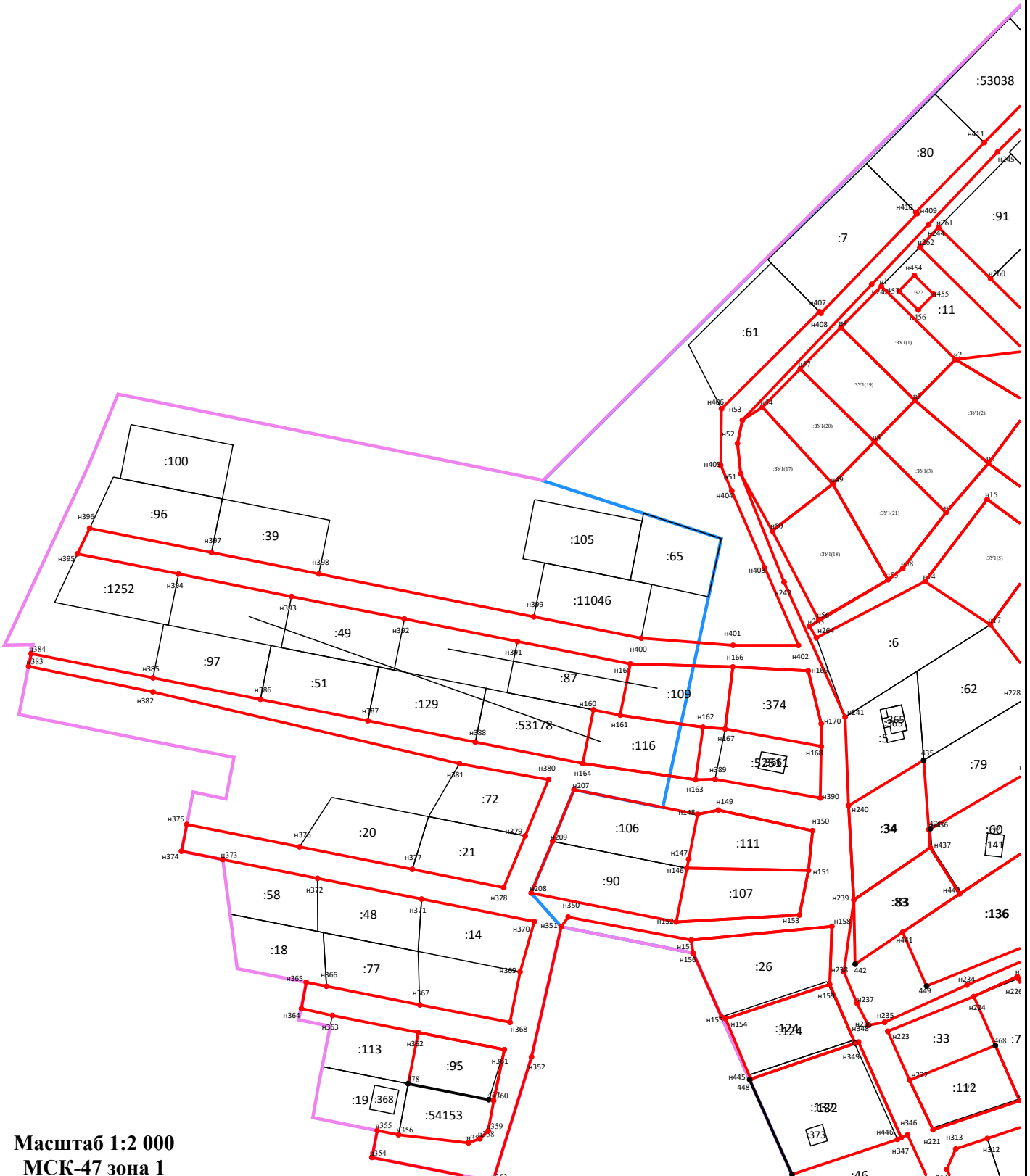
-  - Существующая часть границы, имеющиеся в ЕГРН сведения о которой достаточны для определения ее местоположения
-  - Вновь образованная часть границы, сведения о которой достаточны для определения ее местоположения
-  - Характерная точка границы, сведения о которой позволяют однозначно определить ее положение на местности
-  Н144 - Новая характерная точка границы
-  - Граница кадастрового квартала
-  :10 - Номер объектов недвижимости, сведения о которых внесены в ЕГРН
-  47:13:0819001 - Номер кадастрового квартала

Схема границ земельных участков

A1

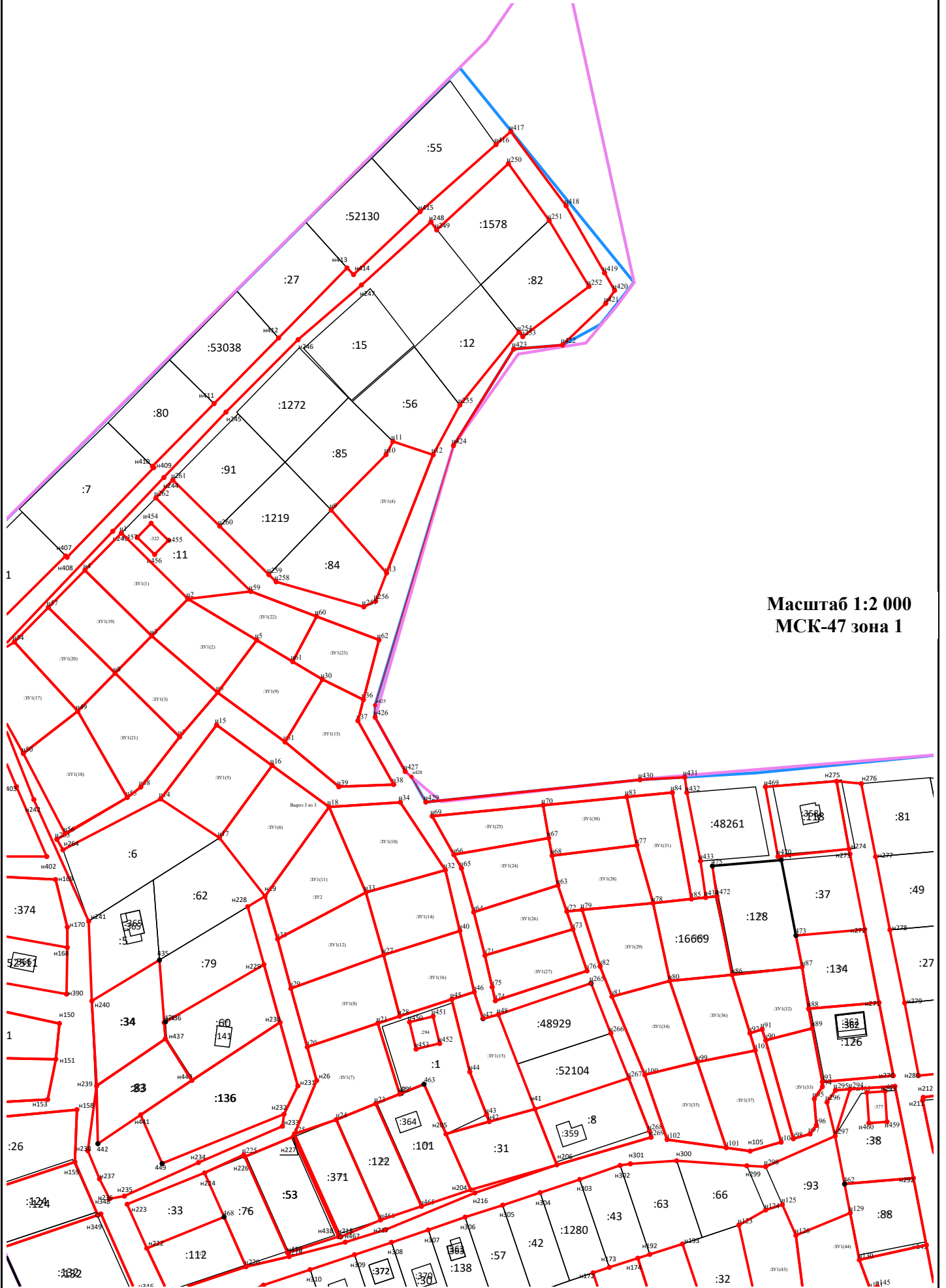
47:01:1533005



Масштаб 1:2 000
МСК-47 зона 1

Схема границ земельных участков

B1



Масштаб 1:2 000
МСК-47 зона 1

Схема границ земельных участков

A2



Масштаб 1:2 000
МСК-47 зона 1

Схема границ земельных участков

B2



Масштаб 1:2 000
МСК-47 зона 1