

КАРТА-ПЛАН ТЕРРИТОРИИ

Пояснительная записка

1. Сведения о территории выполнения комплексных кадастровых работ: 47:06:0705001, Ленинградская область, Лодейнопольский муниципальный район, Борское сельское поселение, деревня Болотово

(наименование субъекта Российской Федерации, муниципального образования, населенного пункта, уникальные учетные номера кадастровых кварталов, иные сведения, позволяющие определить местоположение территории, на которой выполняются комплексные кадастровые работы, например, наименование садоводческого или огороднического некоммерческого товарищества, гаражного кооператива, элемента планировочной структуры)

2. Основания выполнения комплексных кадастровых работ:

Наименование, дата и номер документа, на основании которого выполняются комплексные кадастровые работы: МУНИЦИПАЛЬНЫЙ КОНТРАКТ, "28" июня 2024 г. , б/н

3. Дата подготовки карты-плана территории: "18" декабря 2024 г.

4. Сведения о заказчике(ах) комплексных кадастровых работ:

В отношении юридического лица, органа местного самоуправления муниципального района, муниципального округа или городского округа либо уполномоченного исполнительного органа государственной власти субъекта Российской Федерации:

полное или сокращенное (в случае, если имеется) наименование: Администрация Лодейнопольского муниципального района Ленинградской области

основной государственный регистрационный номер: 1054700399368

идентификационный номер налогоплательщика: 4711007018

В отношении физического лица или представителя физических или юридических лиц:

фамилия, имя, отчество (последнее - при наличии): -

страховой номер индивидуального лицевого счета в системе обязательного пенсионного страхования Российской Федерации (СНИЛС): -

Наименование и реквизиты документа, подтверждающие полномочия представителя заказчика(ов) комплексных кадастровых работ: -

Адрес электронной почты (для направления уведомления о результатах внесения сведений в Единый государственный реестр недвижимости): lodia-adm@mail.ru

5. Сведения об исполнителе комплексных кадастровых работ:

Полное или сокращенное (в случае, если имеется) наименование и адрес юридического лица, с которым заключен государственный или муниципальный контракт либо договор подряда на выполнение комплексных кадастровых работ: ФИЛИАЛ ППК "РОСКАДАСТР" ПО ЛЕНИНГРАДСКОЙ ОБЛАСТИ, Санкт-Петербург, ул. Чапаева, д. 15, корп. 2, литера Б

Фамилия, имя, отчество кадастрового инженера (последнее - при наличии): Ваганов Михаил Николаевич и основной государственный регистрационный номер кадастрового инженера индивидуального предпринимателя (ОГРНИП): -

Страховой номер индивидуального лицевого счета в системе обязательного пенсионного страхования Российской Федерации (СНИЛС) кадастрового инженера: 026-756-250 64

Уникальный реестровый номер кадастрового инженера в реестре саморегулируемой организации кадастровых инженеров и дата внесения сведений о физическом лице в такой реестр: А-2020, 2024-06-18

Полное или (в случае, если имеется) сокращенное наименование саморегулируемой организации кадастровых инженеров, членом которой является кадастровый инженер: Ассоциация "Союз кадастровых инженеров"

Контактный телефон: -

Почтовый адрес и адрес электронной почты, по которым осуществляется связь с кадастровым инженером: Санкт-Петербург, ул. Чапаева, д. 15, корп. 2, литера Б it@47.kadastr.ru

6. Перечень документов, использованных при подготовке карты-плана территории

№ п/п	Реквизиты документа				
	Вид	Дата	Номер	Наименование	Иные сведения
1	2	3	4	5	6
1	Кадастровый план территории	07.10.2024	КУВИ-001/2024-248286016	Кадастровый план территории кадастрового квартала 47:06:0705001	-
2	Кадастровая выписка о земельном участке	01.11.2024	КУВИ-001/2024-267776127	Выписка из Единого государственного реестра недвижимости об объекте недвижимости с кадастровым номером 47:06:0705001:490	-
3	Иной документ	28.06.2024	б/н	МУНИЦИПАЛЬНЫЙ КОНТРАКТ	-

7. Пояснения к карте-плану территории

1. На территории кадастрового квартала 47:06:0705001 в соответствии с Муниципальным контрактом от 28.06.2024 выполнены комплексные кадастровые работы (далее ККР). Кадастровый квартал 47:06:0705001 расположен в границах Ленинградской области на территории Лодейнопольского муниципального района. Карта-план территории подготовлен на основании: - сведений, содержащихся в Едином государственном реестре недвижимости (далее – ЕГРН); - картографической основы; - цифровые ортофотопланы масштаба 1:500 и 1:2000; - материалов землеустроительной документации, содержащихся в государственном фонде данных, полученных в результате проведения землеустройства; - ситуационных и поэтажных планов, содержащихся в технических паспортах, расположенных на земельных участках объектов недвижимости, которые находятся в архивах организаций по государственному техническому учету и (или) технической инвентаризации; - планово-картографических материалов, имеющих в органах местного самоуправления муниципального района; - документов о правах на землю и иных содержащихся сведениях о местоположении границ земельных участков.

2. По сведениям ЕГРН в границах кадастрового квартала расположено 275 земельных участков, в том числе 209 ранее учтенных и учтенных земельных участков, границы которых установлены в соответствии с требованиями земельного законодательства РФ. Также в границах квартала расположено 150 объектов капитального строительства (далее ОКС), в том числе 32 ранее учтенных и учтенных ОКС, границы которых установлены. Кроме того выявлено 3 ОКС, которые фактически расположены в границах учетного квартала, но имеют привязку к иному кварталу.

3. В ходе выполнения ККР было установлено: - 17 земельных участков, в отношении которых осуществлено уточнение местоположения границ земельных участков, границы которых не установлены в соответствии с требованиями земельного законодательства; - 12 земельных участков, в отношении которых осуществлено исправление реестровых ошибок в местоположении границ – устранена чересполосица и наложение границ; - 98 объектов капитального строительства, в отношении которых осуществлено уточнение местоположения на земельных участках.

4. Кроме того выявлено: - 11 ЗУ с КН 47:06:0705001:105, 47:06:0705001:114, 47:06:0705001:155, 47:06:0705001:156, 47:06:0705001:162, 47:06:0705001:165, 47:06:0705001:18, 47:06:0705001:22, 47:06:0705001:54, 47:06:0705001:68 и 47:06:0705001:73 являются дублями; - 14 ОКС с КН 47:06:0705001:269, 47:06:0705001:273, 47:06:0705001:274, 47:06:0705001:278, 47:06:0705001:284, 47:06:0705001:301, 47:06:0705001:306, 47:06:0705001:317, 47:06:0705001:322, 47:06:0705001:325, 47:06:0705001:326, 47:06:0705001:335, 47:06:0705001:337, 47:06:0705001:346 и 47:06:0705001:359 являются дублями; - 1 ОКС с КН 47:06:0000000:5057 на земельном участке по адресу: Ленинградская область, Лодейнопольский район, Имоченская волость, дер.Люговичи, д.52 отсутствует; - 1 ОКС с КН 47:06:0705001:276 расположен за границей квартала.

Сведения о пунктах геодезической сети и средствах измерений

1. Сведения о пунктах геодезической сети:

№ п/п	Вид геодезической сети	Название пункта геодезической сети и тип знака	Система координат пункта геодезической сети	Координаты пункта, м		Дата обследования -		
						Сведения о состоянии		
				Х	У	наружного знака пункта	центра пункта	марки центра пункта
1	2	3	4	5	6	7	8	9
1	-	-	-	-	-	-	-	-

2. Сведения об использованных средствах измерений

№ п/п	Наименование и обозначение типа средства измерений - прибора (инструмента, аппаратуры)	Заводской или серийный номер средства измерений	Реквизиты свидетельства о поверке прибора (инструмента, аппаратуры) и (или) срок действия поверки
1	2	3	4
1	Стереофотограмметрический комплекс PHOTOMOD StereoDraw	231	ЦФС PHOTOMOD локальная лицензия

Сведения об уточняемых земельных участках

1. Сведения о характерных точках границы уточняемого земельного участка с кадастровым номером 47:06:0705001:3 :

Система координат МСК-47, зона 3					Зона №3		
Обозначение характерных точек границ	Координаты, м				Метод определения координат	Формулы, примененные для расчета средней квадратической погрешности определения координат характерных точек границ (Mt), с подставленными в такие формулы значениями и итоговые (вычисленные) значения Mt, м	Описание закрепления точки
	содержатся в Едином государственном реестре недвижимости		определены в результате выполнения комплексных кадастровых работ				
	X	Y	X	Y			
1	2	3	4	5	6	7	8
						-	
н1У	-	-	511166.93	3233854.98	Фотограмметрический метод	Mt = 0.20	-
н2У	-	-	511141.31	3233864.71	Фотограмметрический метод	Mt = 0.20	-
н3У	-	-	511140.75	3233863.25	Фотограмметрический метод	Mt = 0.20	-
н4У	-	-	511135.39	3233865.28	Фотограмметрический метод	Mt = 0.20	-
н5У	-	-	511134.39	3233862.66	Фотограмметрический метод	Mt = 0.20	-
н6У	-	-	511125.61	3233866.40	Фотограмметрический метод	Mt = 0.20	-
н7У	-	-	511114.85	3233844.66	Фотограмметрический метод	Mt = 0.20	-
н8У	-	-	511117.25	3233842.65	Фотограмметрический метод	Mt = 0.20	-
н9У	-	-	511158.03	3233827.46	Фотограмметрический метод	Mt = 0.20	-
н10У	-	-	511158.41	3233828.09	Фотограмметрический метод	Mt = 0.20	-
н11У	-	-	511169.72	3233845.65	Фотограмметрический метод	Mt = 0.20	-
н12У	-	-	511165.46	3233850.52	Фотограмметрический метод	Mt = 0.20	-
н1У	-	-	511166.93	3233854.98	Фотограмметрический метод	Mt = 0.20	-

2. Сведения о частях границ уточняемого земельного участка с кадастровым номером 47:06:0705001:3 :

Обозначение части границ		Горизонтальное проложение (S), м	Описание прохождения части границ	Сведения о согласовании местоположения границ (согласовано/спорное)
от т.	до т.			
1	2	3	4	5
н1У	н2У	27.41	-	-
н2У	н3У	1.56	-	-
н3У	н4У	5.73	-	-
н4У	н5У	2.80	-	-
н5У	н6У	9.54	-	-
н6У	н7У	24.26	-	-
н7У	н8У	3.13	-	-
н8У	н9У	43.52	-	-

2. Сведения о частях границ уточняемого земельного участка с кадастровым номером 47:06:0705001:3 :				
Обозначение части границ		Горизонтальное проложение (S), м	Описание прохождения части границ	Сведения о согласовании местоположения границ (согласовано/спорное)
от т.	до т.			
1	2	3	4	5
н9У	н10У	0.74	-	-
н10У	н11У	20.89	-	-
н11У	н12У	6.47	-	-
н12У	н1У	4.70	-	-
3. Сведения о характеристиках уточняемого земельного участка с кадастровым номером 47:06:0705001:3 :				
№ п/п	Наименование характеристики земельного участка		Значение характеристики	
1	2		3	
1.	Адрес земельного участка		Российская Федерация, 187722, Ленинградская область, район Лодейнопольский, деревня Люговичи, земельный участок 106	
1.1.	Сведения о местоположении земельного участка (при отсутствии адреса) в структурированном в соответствии с федеральной информационной адресной системой виде		-	
1.2.	Дополнительные сведения о местоположении земельного участка		-	
2.	Площадь земельного участка ± величина погрешности определения (вычисления) площади (P ± ΔP), м2		1307 ± 13	
3.	Формула, примененная для вычисления предельной погрешности определения площади земельного участка, с подставленными значениями и итоговые (вычисленные) значения (ΔP), м2		$\Delta P = 3.5 * M_t * \sqrt{P} = 3.5 * 0,1 * \sqrt{1307} = 13$	
4.	Площадь земельного участка согласно сведениям Единого государственного реестра недвижимости (P _{кад}), м2		1182	
5.	Оценка расхождения P и P _{кад} (P - P _{кад}), м2		125	
6.	Предельные минимальный и максимальный размеры земельного участка (P _{мин} и P _{макс}), м2		1000 5000	
7.	Вид (виды) разрешенного использования		Для ведения личного подсобного хозяйства	
7.1.	Дополнительные сведения об использовании земельного участка		-	
8.	Кадастровый или иной государственный учетный номер (инвентарный) здания, сооружения, объекта незавершенного строительства, расположенного на земельном участке		47:06:0000000:5572	
9.	Сведения о земельных участках (землях общего пользования, территории общего пользования), посредством которых обеспечивается доступ		Земли общего пользования	
10.	Иные сведения		-	
4. Пояснения к сведениям об уточняемом земельном участке с кадастровым номером 47:06:0705001:3 :				
1.	Площадь земельного участка, согласно сведений ЕГРН, 1182 кв. м. При уточнении границ площадь увеличена до 1307 кв. м. Вид разрешенного использования ЗУ - Для ведения личного подсобного хозяйства. ЗУ расположен в территориальной зоне 47:06-7.352 "Зона застройки индивидуальными жилыми домами" Ж2. Правилами землепользования и застройки (далее ПЗЗ) предусмотрены предельные минимальные и максимальные размеры участков. Для данного вида использования предусмотрены параметры от 1000 до 5000 кв. м.			

Сведения об уточняемых земельных участках

1. Сведения о характерных точках границы уточняемого земельного участка с кадастровым номером 47:06:0705001:15 :

Система координат МСК-47, зона 3

Зона №3

Обозначение характерных точек границ	Координаты, м				Метод определения координат	Формулы, примененные для расчета средней квадратической погрешности определения координат характерных точек границ (Mt), с подставленными в такие формулы значениями и итоговые (вычисленные) значения Mt, м	Описание закрепления точки
	содержатся в Едином государственном реестре недвижимости		определены в результате выполнения комплексных кадастровых работ				
	X	Y	X	Y			
1	2	3	4	5	6	7	8
						-	
н13У	-	-	511682.07	3233597.41	Фотограмметрический метод	$Mt = 0.20$	-
н14У	-	-	511688.15	3233631.73	Фотограмметрический метод	$Mt = 0.20$	-
н15У	-	-	511661.20	3233639.02	Фотограмметрический метод	$Mt = 0.20$	-
н16У	-	-	511655.17	3233601.63	Фотограмметрический метод	$Mt = 0.20$	-
н13У	-	-	511682.07	3233597.41	Фотограмметрический метод	$Mt = 0.20$	-

2. Сведения о частях границ уточняемого земельного участка с кадастровым номером 47:06:0705001:15 :

Обозначение части границ		Горизонтальное проложение (S), м	Описание прохождения части границ	Сведения о согласовании местоположения границ (согласовано/спорное)
от т.	до т.			
1	2	3	4	5
н13У	н14У	34.85	-	-
н14У	н15У	27.92	-	-
н15У	н16У	37.87	-	-
н16У	н13У	27.23	-	-

3. Сведения о характеристиках уточняемого земельного участка с кадастровым номером 47:06:0705001:15 :

№ п/п	Наименование характеристики земельного участка	Значение характеристики
1	2	3
1.	Адрес земельного участка	Российская Федерация, 187722, Ленинградская область, район Лодейнопольский, деревня Люговичи, земельный участок 4
1.1.	Сведения о местоположении земельного участка (при отсутствии адреса) в структурированном в соответствии с федеральной информационной адресной системой виде	-
1.2.	Дополнительные сведения о местоположении земельного участка	-
2.	Площадь земельного участка ± величина погрешности определения (вычисления) площади ($P \pm \Delta P$), м ²	1000 ± 11

3. Сведения о характеристиках уточняемого земельного участка с кадастровым номером 47:06:0705001:15 :		
№ п/п	Наименование характеристики земельного участка	Значение характеристики
1	2	3
3.	Формула, примененная для вычисления предельной погрешности определения площади земельного участка, с подставленными значениями и итоговые (вычисленные) значения (ΔP), м2	$\Delta P=3.5 * M_t * \sqrt{P}=3.5 * 0,1 * \sqrt{1000}=11$
4.	Площадь земельного участка согласно сведениям Единого государственного реестра недвижимости (Ркад), м2	1000
5.	Оценка расхождения Р и Ркад (Р - Ркад), м2	-
6.	Предельные минимальный и максимальный размеры земельного участка (Рмин и Рмакс), м2	600 2500
7.	Вид (виды) разрешенного использования	Для индивидуального жилищного строительства
7.1.	Дополнительные сведения об использовании земельного участка	-
8.	Кадастровый или иной государственный учетный номер (инвентарный) здания, сооружения, объекта незавершенного строительства, расположенного на земельном участке	-
9.	Сведения о земельных участках (землях общего пользования, территории общего пользования), посредством которых обеспечивается доступ	Земли общего пользования
10.	Иные сведения	-
4. Пояснения к сведениям об уточняемом земельном участке с кадастровым номером 47:06:0705001:15 :		
1.	-	

Сведения об уточняемых земельных участках

1. Сведения о характерных точках границы уточняемого земельного участка с кадастровым номером 47:06:0705001:23 :

Система координат МСК-47, зона 3					Зона №3		
Обозначение характерных точек границ	Координаты, м				Метод определения координат	Формулы, примененные для расчета средней квадратической погрешности определения координат характерных точек границ (Mt), с подставленными в такие формулы значениями и итоговые (вычисленные) значения Mt, м	Описание закрепления точки
	содержатся в Едином государственном реестре недвижимости		определены в результате выполнения комплексных кадастровых работ				
	X	Y	X	Y			
1	2	3	4	5	6	7	8
						-	
н17У	-	-	511152.11	3233688.35	Фотограмметрический метод	Mt = 0.20	-
н18У	-	-	511153.49	3233691.77	Фотограмметрический метод	Mt = 0.20	-
н19У	-	-	511185.09	3233770.23	Фотограмметрический метод	Mt = 0.20	-
н20У	-	-	511173.38	3233773.81	Фотограмметрический метод	Mt = 0.20	-
н21У	-	-	511146.78	3233703.78	Фотограмметрический метод	Mt = 0.20	-
н22У	-	-	511141.35	3233693.38	Фотограмметрический метод	Mt = 0.20	-
н17У	-	-	511152.11	3233688.35	Фотограмметрический метод	Mt = 0.20	-

2. Сведения о частях границ уточняемого земельного участка с кадастровым номером 47:06:0705001:23 :

Обозначение части границ		Горизонтальное проложение (S), м	Описание прохождения части границ	Сведения о согласовании местоположения границ (согласовано/спорное)
от т.	до т.			
1	2	3	4	5
н17У	н18У	3.69	-	-
н18У	н19У	84.58	-	-
н19У	н20У	12.25	-	-
н20У	н21У	74.91	-	-
н21У	н22У	11.73	-	-
н22У	н17У	11.88	-	-

3. Сведения о характеристиках уточняемого земельного участка с кадастровым номером 47:06:0705001:23 :

№ п/п	Наименование характеристики земельного участка	Значение характеристики
1	2	3
1.	Адрес земельного участка	Российская Федерация, 187722, Ленинградская область, район Лодейнопольский, деревня Люговичи, земельный участок 32
1.1.	Сведения о местоположении земельного участка (при отсутствии адреса) в структурированном в соответствии с федеральной информационной адресной системой виде	-

3. Сведения о характеристиках уточняемого земельного участка с кадастровым номером 47:06:0705001:23 :		
№ п/п	Наименование характеристики земельного участка	Значение характеристики
1	2	3
1.2.	Дополнительные сведения о местоположении земельного участка	-
2.	Площадь земельного участка \pm величина погрешности определения (вычисления) площади ($P \pm \Delta P$), м ²	1000 \pm 11
3.	Формула, примененная для вычисления предельной погрешности определения площади земельного участка, с подставленными значениями и итоговые (вычисленные) значения (ΔP), м ²	$\Delta P = 3.5 * M_t * \sqrt{P} = 3.5 * 0,1 * \sqrt{1000} = 11$
4.	Площадь земельного участка согласно сведениям Единого государственного реестра недвижимости ($P_{\text{кад}}$), м ²	1000
5.	Оценка расхождения P и $P_{\text{кад}}$ ($P - P_{\text{кад}}$), м ²	-
6.	Предельные минимальный и максимальный размеры земельного участка ($P_{\text{мин}}$ и $P_{\text{макс}}$), м ²	600 2500
7.	Вид (виды) разрешенного использования	Для индивидуального дачного строительства
7.1.	Дополнительные сведения об использовании земельного участка	-
8.	Кадастровый или иной государственный учетный номер (инвентарный) здания, сооружения, объекта незавершенного строительства, расположенного на земельном участке	-
9.	Сведения о земельных участках (землях общего пользования, территории общего пользования), посредством которых обеспечивается доступ	Земли общего пользования
10.	Иные сведения	-
4. Пояснения к сведениям об уточняемом земельном участке с кадастровым номером 47:06:0705001:23 :		
1.	Вид разрешенного использования (далее - ВРИ) земельного участка, согласно сведений ЕГРН, "Для индивидуального дачного строительства". В Правилах землепользования и застройки нет сведений о данном ВРИ. В карта-плане в разделе "Минимальные и максимальные размеры земельных участков" заполнены параметры применимые к ВРИ "Для индивидуального жилищного строительства".	

Сведения об уточняемых земельных участках

1. Сведения о характерных точках границы уточняемого земельного участка с кадастровым номером 47:06:0705001:26 :

Система координат МСК-47, зона 3

Зона №3

Обозначение характерных точек границ	Координаты, м				Метод определения координат	Формулы, примененные для расчета средней квадратической погрешности определения координат характерных точек границ (Mt), с подставленными в такие формулы значениями и итоговые (вычисленные) значения Mt, м	Описание закрепления точки
	содержатся в Едином государственном реестре недвижимости		определены в результате выполнения комплексных кадастровых работ				
	X	Y	X	Y			
1	2	3	4	5	6	7	8
						-	
н23У	-	-	511359.21	3233855.40	Фотограмметрический метод	$Mt = 0.20$	-
н24У	-	-	511354.78	3233869.30	Фотограмметрический метод	$Mt = 0.20$	-
н25У	-	-	511354.44	3233881.90	Фотограмметрический метод	$Mt = 0.20$	-
н26У	-	-	511359.13	3233898.94	Фотограмметрический метод	$Mt = 0.20$	-
н27У	-	-	511341.03	3233898.18	Фотограмметрический метод	$Mt = 0.20$	-
н28У	-	-	511340.83	3233890.89	Фотограмметрический метод	$Mt = 0.20$	-
н29У	-	-	511326.43	3233886.55	Фотограмметрический метод	$Mt = 0.20$	-
н30У	-	-	511339.04	3233846.01	Фотограмметрический метод	$Mt = 0.20$	-
н31У	-	-	511353.97	3233838.50	Фотограмметрический метод	0.20	-
н23У	-	-	511359.21	3233855.40	Фотограмметрический метод	$Mt = 0.20$	-

2. Сведения о частях границ уточняемого земельного участка с кадастровым номером 47:06:0705001:26 :

Обозначение части границ		Горизонтальное проложение (S), м	Описание прохождения части границ	Сведения о согласовании местоположения границ (согласовано/спорное)
от т.	до т.			
1	2	3	4	5
н23У	н24У	14.59	-	-
н24У	н25У	12.60	-	-
н25У	н26У	17.67	-	-
н26У	н27У	18.12	-	-
н27У	н28У	7.29	-	-
н28У	н29У	15.04	-	-
н29У	н30У	42.46	-	-
н30У	н31У	16.71	-	-
н31У	н23У	17.69	-	-

3. Сведения о характеристиках уточняемого земельного участка с кадастровым номером 47:06:0705001:26 :		
№ п/п	Наименование характеристики земельного участка	Значение характеристики
1	2	3
1.	Адрес земельного участка	Российская Федерация, 187722, Ленинградская область, район Лодейнопольский, деревня Люговичи, земельный участок 27
1.1.	Сведения о местоположении земельного участка (при отсутствии адреса) в структурированном в соответствии с федеральной информационной адресной системой виде	-
1.2.	Дополнительные сведения о местоположении земельного участка	-
2.	Площадь земельного участка \pm величина погрешности определения (вычисления) площади ($P \pm \Delta P$), м ²	1246 \pm 12
3.	Формула, примененная для вычисления предельной погрешности определения площади земельного участка, с подставленными значениями и итоговые (вычисленные) значения (ΔP), м ²	$\Delta P = 3.5 * M_t * \sqrt{P} = 3.5 * 0,1 * \sqrt{1246} = 12$
4.	Площадь земельного участка согласно сведениям Единого государственного реестра недвижимости (Ркад), м ²	1000
5.	Оценка расхождения Р и Ркад (Р - Ркад), м ²	246
6.	Предельные минимальный и максимальный размеры земельного участка (Рмин и Рмакс), м ²	600 2500
7.	Вид (виды) разрешенного использования	Для индивидуального дачного строительства
7.1.	Дополнительные сведения об использовании земельного участка	-
8.	Кадастровый или иной государственный учетный номер (инвентарный) здания, сооружения, объекта незавершенного строительства, расположенного на земельном участке	47:06:0000000:5911
9.	Сведения о земельных участках (землях общего пользования, территории общего пользования), посредством которых обеспечивается доступ	Земли общего пользования
10.	Иные сведения	-
4. Пояснения к сведениям об уточняемом земельном участке с кадастровым номером 47:06:0705001:26 :		
1.	ЗУ расположен в территориальной зоне 47:06-7.352 "Зона застройки индивидуальными жилыми домами" Ж2. Правилами землепользования и застройки (далее ПЗЗ) предусмотрены предельные минимальные и максимальные размеры участков. Вид разрешенного использования (далее - ВРИ) земельного участка, согласно сведений ЕГРН, "Для индивидуального дачного строительства". В ПЗЗ нет сведений о данном ВРИ. В карта-плане в разделе "Минимальные и максимальные размеры земельных участков" заполнены параметры применимые к ВРИ "Для индивидуального жилищного строительства". Площадь земельного участка, согласно сведений ЕГРН, 1000 кв. м. При уточнении границ площадь увеличена до 1246 кв. м.	

Сведения об уточняемых земельных участках

1. Сведения о характерных точках границы уточняемого земельного участка с кадастровым номером 47:06:0705001:29 :

Система координат МСК-47, зона 3

Зона №3

Обозначение характерных точек границ	Координаты, м				Метод определения координат	Формулы, примененные для расчета средней квадратической погрешности определения координат характерных точек границ (Mt), с подставленными в такие формулы значениями и итоговые (вычисленные) значения Mt, м	Описание закрепления точки
	содержатся в Едином государственном реестре недвижимости		определены в результате выполнения комплексных кадастровых работ				
	X	Y	X	Y			
1	2	3	4	5	6	7	8
						-	
н32У	-	-	510902.12	3233597.41	Фотограмметрический метод	$Mt = 0.20$	-
н33У	-	-	510882.45	3233581.92	Фотограмметрический метод	$Mt = 0.20$	-
н34У	-	-	510893.65	3233568.68	Фотограмметрический метод	$Mt = 0.20$	-
н35У	-	-	510902.09	3233560.15	Фотограмметрический метод	$Mt = 0.20$	-
н36У	-	-	510936.13	3233522.59	Фотограмметрический метод	$Mt = 0.20$	-
н37У	-	-	510939.81	3233525.48	Фотограмметрический метод	$Mt = 0.20$	-
н38У	-	-	510923.24	3233556.25	Фотограмметрический метод	$Mt = 0.20$	-
н39У	-	-	510914.62	3233573.83	Фотограмметрический метод	$Mt = 0.20$	-
н40У	-	-	510918.19	3233576.46	Фотограмметрический метод	$Mt = 0.20$	-
н32У	-	-	510902.12	3233597.41	Фотограмметрический метод	$Mt = 0.20$	-

2. Сведения о частях границ уточняемого земельного участка с кадастровым номером 47:06:0705001:29 :

Обозначение части границ		Горизонтальное проложение (S), м	Описание прохождения части границ	Сведения о согласовании местоположения границ (согласовано/спорное)
от т.	до т.			
1	2	3	4	5
н32У	н33У	25.04	-	-
н33У	н34У	17.34	-	-
н34У	н35У	12.00	-	-
н35У	н36У	50.69	-	-
н36У	н37У	4.68	-	-
н37У	н38У	34.95	-	-
н38У	н39У	19.58	-	-
н39У	н40У	4.43	-	-
н40У	н32У	26.40	-	-

3. Сведения о характеристиках уточняемого земельного участка с кадастровым номером 47:06:0705001:29 :		
№ п/п	Наименование характеристики земельного участка	Значение характеристики
1	2	3
1.	Адрес земельного участка	-
1.1.	Сведения о местоположении земельного участка (при отсутствии адреса) в структурированном в соответствии с федеральной информационной адресной системой виде	Российская Федерация, Ленинградская область, район Лодейнопольский, деревня Люговичи, дом 58
1.2.	Дополнительные сведения о местоположении земельного участка	-
2.	Площадь земельного участка \pm величина погрешности определения (вычисления) площади ($P \pm \Delta P$), м ²	1247 \pm 12
3.	Формула, примененная для вычисления предельной погрешности определения площади земельного участка, с подставленными значениями и итоговые (вычисленные) значения (ΔP), м ²	$\Delta P = 3.5 * M_t * \sqrt{P} = 3.5 * 0,1 * \sqrt{1247} = 12$
4.	Площадь земельного участка согласно сведениям Единого государственного реестра недвижимости ($P_{\text{кад}}$), м ²	610
5.	Оценка расхождения P и $P_{\text{кад}}$ ($P - P_{\text{кад}}$), м ²	637
6.	Предельные минимальный и максимальный размеры земельного участка ($P_{\text{мин}}$ и $P_{\text{макс}}$), м ²	1000 5000
7.	Вид (виды) разрешенного использования	Для ведения личного подсобного хозяйства
7.1.	Дополнительные сведения об использовании земельного участка	-
8.	Кадастровый или иной государственный учетный номер (инвентарный) здания, сооружения, объекта незавершенного строительства, расположенного на земельном участке	47:06:0705001:332
9.	Сведения о земельных участках (землях общего пользования, территории общего пользования), посредством которых обеспечивается доступ	Земли общего пользования
10.	Иные сведения	-
4. Пояснения к сведениям об уточняемом земельном участке с кадастровым номером 47:06:0705001:29 :		
1.	<p>В карта-плане заполнен раздел "Описание местоположения", т.к. отсутствует присвоенный в установленном порядке адрес объекта недвижимости. В федеральной информационной адресной системе (далее - ФИАС) по этому адресу числится объект с КН 47:06:0705001:76. ЗУ расположен в территориальной зоне 47:06-7.352 "Зона застройки индивидуальными жилыми домами" Ж2. Правилами землепользования и застройки (далее ПЗЗ) предусмотрены предельные минимальные и максимальные размеры участков. Вид разрешенного использования (далее - ВРИ) земельного участка, согласно сведений ЕГРН, "Для ведения личного подсобного хозяйства". Для данного вида использования предусмотрены параметры от 1000 до 5000 кв. м. Площадь земельного участка, согласно сведений ЕГРН, 610 кв. м. При уточнении границ площадь увеличена по фактическому землепользованию до 1247 кв. м.</p>	

Сведения об уточняемых земельных участках

1. Сведения о характерных точках границы уточняемого земельного участка с кадастровым номером 47:06:0705001:30 :

Система координат МСК-47, зона 3

Зона №3

Обозначение характерных точек границ	Координаты, м				Метод определения координат	Формулы, примененные для расчета средней квадратической погрешности определения координат характерных точек границ (Mt), с подставленными в такие формулы значениями и итоговые (вычисленные) значения Mt, м	Описание закрепления точки
	содержатся в Едином государственном реестре недвижимости		определены в результате выполнения комплексных кадастровых работ				
	X	Y	X	Y			
1	2	3	4	5	6	7	8
						-	
н41У	-	-	511313.58	3233732.67	Фотограмметрический метод	Mt = 0.20	-
н42У	-	-	511332.64	3233767.83	Фотограмметрический метод	Mt = 0.20	-
н43У	-	-	511320.23	3233775.32	Фотограмметрический метод	Mt = 0.20	-
н44У	-	-	511307.57	3233782.97	Фотограмметрический метод	Mt = 0.20	-
н45У	-	-	511295.78	3233764.78	Фотограмметрический метод	Mt = 0.20	-
н46У	-	-	511284.79	3233744.98	Фотограмметрический метод	Mt = 0.20	-
н41У	-	-	511313.58	3233732.67	Фотограмметрический метод	Mt = 0.20	-

2. Сведения о частях границ уточняемого земельного участка с кадастровым номером 47:06:0705001:30 :

Обозначение части границ		Горизонтальное проложение (S), м	Описание прохождения части границ	Сведения о согласовании местоположения границ (согласовано/спорное)
от т.	до т.			
1	2	3	4	5
н41У	н42У	39.99	-	-
н42У	н43У	14.50	-	-
н43У	н44У	14.79	-	-
н44У	н45У	21.68	-	-
н45У	н46У	22.65	-	-
н46У	н41У	31.31	-	-

3. Сведения о характеристиках уточняемого земельного участка с кадастровым номером 47:06:0705001:30 :

№ п/п	Наименование характеристики земельного участка	Значение характеристики
1	2	3
1.	Адрес земельного участка	-
1.1.	Сведения о местоположении земельного участка (при отсутствии адреса) в структурированном в соответствии с федеральной информационной адресной системой виде	Российская Федерация, Ленинградская область, район Лодейнопольский, деревня Люговичи, дом 29
1.2.	Дополнительные сведения о местоположении земельного участка	-

3. Сведения о характеристиках уточняемого земельного участка с кадастровым номером 47:06:0705001:30 :		
№ п/п	Наименование характеристики земельного участка	Значение характеристики
1	2	3
2.	Площадь земельного участка \pm величина погрешности определения (вычисления) площади ($P \pm \Delta P$), м ²	1289 \pm 13
3.	Формула, примененная для вычисления предельной погрешности определения площади земельного участка, с подставленными значениями и итоговые (вычисленные) значения (ΔP), м ²	$\Delta P = 3.5 * M_t * \sqrt{P} = 3.5 * 0,1 * \sqrt{1289} = 13$
4.	Площадь земельного участка согласно сведениям Единого государственного реестра недвижимости (Р _{кад}), м ²	659
5.	Оценка расхождения Р и Р _{кад} (Р - Р _{кад}), м ²	630
6.	Предельные минимальный и максимальный размеры земельного участка (Р _{мин} и Р _{макс}), м ²	1000 5000
7.	Вид (виды) разрешенного использования	Для ведения личного подсобного хозяйства
7.1.	Дополнительные сведения об использовании земельного участка	-
8.	Кадастровый или иной государственный учетный номер (инвентарный) здания, сооружения, объекта незавершенного строительства, расположенного на земельном участке	47:06:0705001:329
9.	Сведения о земельных участках (землях общего пользования, территории общего пользования), посредством которых обеспечивается доступ	Земли общего пользования
10.	Иные сведения	-
4. Пояснения к сведениям об уточняемом земельном участке с кадастровым номером 47:06:0705001:30 :		
1.	В карта-плане заполнен раздел "Описание местоположения", т.к. отсутствует присвоенный в установленном порядке адрес объекта недвижимости. ЗУ расположен в территориальной зоне 47:06-7.352 "Зона застройки индивидуальными жилыми домами" Ж2. Правилами землепользования и застройки (далее ПЗЗ) предусмотрены предельные минимальные и максимальные размеры участков. Вид разрешенного использования (далее - ВРИ) земельного участка, согласно сведений ЕГРН, "Для ведения личного подсобного хозяйства". Для данного вида использования предусмотрены параметры от 1000 до 5000 кв. м. Площадь земельного участка, согласно сведений ЕГРН, 659 кв. м. При уточнении границ площадь увеличена по фактическому землепользованию до 1289 кв. м.	

Сведения об уточняемых земельных участках

1. Сведения о характерных точках границы уточняемого земельного участка с кадастровым номером 47:06:0705001:35 :

Система координат МСК-47, зона 3

Зона №3

Обозначение характерных точек границ	Координаты, м				Метод определения координат	Формулы, примененные для расчета средней квадратической погрешности определения координат характерных точек границ (Mt), с подставленными в такие формулы значениями и итоговые (вычисленные) значения Mt, м	Описание закрепления точки
	содержатся в Едином государственном реестре недвижимости		определены в результате выполнения комплексных кадастровых работ				
	X	Y	X	Y			
1	2	3	4	5	6	7	8
						-	
н47У	-	-	510864.05	3233427.69	Фотограмметрический метод	$Mt = 0.20$	-
н48У	-	-	510875.29	3233442.62	Фотограмметрический метод	$Mt = 0.20$	-
н49У	-	-	510876.48	3233449.86	Фотограмметрический метод	$Mt = 0.20$	-
н50У	-	-	510863.55	3233462.51	Фотограмметрический метод	$Mt = 0.20$	-
н51У	-	-	510841.85	3233476.80	Фотограмметрический метод	$Mt = 0.20$	-
н52У	-	-	510837.99	3233479.84	Фотограмметрический метод	$Mt = 0.20$	-
н53У	-	-	510828.36	3233465.99	Фотограмметрический метод	$Mt = 0.20$	-
н54У	-	-	510849.34	3233450.00	Фотограмметрический метод	$Mt = 0.20$	-
н55У	-	-	510849.65	3233447.17	Фотограмметрический метод	$Mt = 0.20$	-
н56У	-	-	510845.69	3233441.62	Фотограмметрический метод	$Mt = 0.20$	-
н47У	-	-	510864.05	3233427.69	Фотограмметрический метод	$Mt = 0.20$	-

2. Сведения о частях границ уточняемого земельного участка с кадастровым номером 47:06:0705001:35 :

Обозначение части границ		Горизонтальное проложение (S), м	Описание прохождения части границ	Сведения о согласовании местоположения границ (согласовано/спорное)
от т.	до т.			
1	2	3	4	5
н47У	н48У	18.69	-	-
н48У	н49У	7.34	-	-
н49У	н50У	18.09	-	-
н50У	н51У	25.98	-	-
н51У	н52У	4.91	-	-
н52У	н53У	16.87	-	-
н53У	н54У	26.38	-	-
н54У	н55У	2.85	-	-
н55У	н56У	6.82	-	-
н56У	н47У	23.05	-	-

3. Сведения о характеристиках уточняемого земельного участка с кадастровым номером 47:06:0705001:35 :		
№ п/п	Наименование характеристики земельного участка	Значение характеристики
1	2	3
1.	Адрес земельного участка	Российская Федерация, 187722, Ленинградская область, район Лодейнопольский, деревня Люговичи, земельный участок 69
1.1.	Сведения о местоположении земельного участка (при отсутствии адреса) в структурированном в соответствии с федеральной информационной адресной системой виде	-
1.2.	Дополнительные сведения о местоположении земельного участка	-
2.	Площадь земельного участка \pm величина погрешности определения (вычисления) площади ($P \pm \Delta P$), м ²	1100 \pm 12
3.	Формула, примененная для вычисления предельной погрешности определения площади земельного участка, с подставленными значениями и итоговые (вычисленные) значения (ΔP), м ²	$\Delta P = 3.5 * M_t * \sqrt{P} = 3.5 * 0,1 * \sqrt{1100} = 12$
4.	Площадь земельного участка согласно сведениям Единого государственного реестра недвижимости (Ркад), м ²	1000
5.	Оценка расхождения P и Ркад (P - Ркад), м ²	100
6.	Предельные минимальный и максимальный размеры земельного участка (Рмин и Рмакс), м ²	1000 5000
7.	Вид (виды) разрешенного использования	Для ведения личного подсобного хозяйства
7.1.	Дополнительные сведения об использовании земельного участка	-
8.	Кадастровый или иной государственный учетный номер (инвентарный) здания, сооружения, объекта незавершенного строительства, расположенного на земельном участке	47:06:0705001:271
9.	Сведения о земельных участках (землях общего пользования, территории общего пользования), посредством которых обеспечивается доступ	Земли общего пользования
10.	Иные сведения	-
4. Пояснения к сведениям об уточняемом земельном участке с кадастровым номером 47:06:0705001:35 :		
1.	ЗУ расположен в территориальной зоне 47:06-7.352 "Зона застройки индивидуальными жилыми домами" Ж2. Правилами землепользования и застройки (далее ПЗЗ) предусмотрены предельные минимальные и максимальные размеры участков. Вид разрешенного использования (далее - ВРИ) земельного участка, согласно сведений ЕГРН, "Для ведения личного подсобного хозяйства". Для данного вида использования предусмотрены параметры от 1000 до 5000 кв. м. Площадь земельного участка, согласно сведений ЕГРН, 1000 кв. м. При уточнении границ площадь увеличена по фактическому землепользованию до 1100 кв. м.	

Сведения об уточняемых земельных участках

1. Сведения о характерных точках границы уточняемого земельного участка с кадастровым номером 47:06:0705001:45 :

Система координат МСК-47, зона 3

Зона №3

Обозначение характерных точек границ	Координаты, м				Метод определения координат	Формулы, примененные для расчета средней квадратической погрешности определения координат характерных точек границ (Mt), с подставленными в такие формулы значениями и итоговые (вычисленные) значения Mt, м	Описание закрепления точки
	содержатся в Едином государственном реестре недвижимости		определены в результате выполнения комплексных кадастровых работ				
	X	Y	X	Y			
1	2	3	4	5	6	7	8
						-	
н57У	-	-	510738.01	3233301.01	Фотограмметрический метод	$Mt = 0.20$	-
н58У	-	-	510740.87	3233304.50	Фотограмметрический метод	$Mt = 0.20$	-
н59У	-	-	510756.33	3233322.31	Фотограмметрический метод	$Mt = 0.20$	-
н60У	-	-	510759.62	3233326.48	Фотограмметрический метод	$Mt = 0.20$	-
н61У	-	-	510737.39	3233345.47	Фотограмметрический метод	$Mt = 0.20$	-
н62У	-	-	510728.69	3233349.71	Фотограмметрический метод	$Mt = 0.20$	-
н63У	-	-	510720.20	3233339.06	Фотограмметрический метод	$Mt = 0.20$	-
н64У	-	-	510714.56	3233330.79	Фотограмметрический метод	$Mt = 0.20$	-
н65У	-	-	510712.49	3233327.20	Фотограмметрический метод	$Mt = 0.20$	-
н66У	-	-	510731.78	3233306.00	Фотограмметрический метод	$Mt = 0.20$	-
н57У	-	-	510738.01	3233301.01	Фотограмметрический метод	$Mt = 0.20$	-

2. Сведения о частях границ уточняемого земельного участка с кадастровым номером 47:06:0705001:45 :

Обозначение части границ		Горизонтальное проложение (S), м	Описание прохождения части границ	Сведения о согласовании местоположения границ (согласовано/спорное)
от т.	до т.			
1	2	3	4	5
н57У	н58У	4.51	-	-
н58У	н59У	23.58	-	-
н59У	н60У	5.31	-	-
н60У	н61У	29.24	-	-
н61У	н62У	9.68	-	-
н62У	н63У	13.62	-	-
н63У	н64У	10.01	-	-
н64У	н65У	4.14	-	-
н65У	н66У	28.66	-	-
н66У	н57У	7.98	-	-

3. Сведения о характеристиках уточняемого земельного участка с кадастровым номером 47:06:0705001:45 :		
№ п/п	Наименование характеристики земельного участка	Значение характеристики
1	2	3
1.	Адрес земельного участка	Российская Федерация, 187722, Ленинградская область, район Лодейнопольский, деревня Люговичи, земельный участок 76
1.1.	Сведения о местоположении земельного участка (при отсутствии адреса) в структурированном в соответствии с федеральной информационной адресной системой виде	-
1.2.	Дополнительные сведения о местоположении земельного участка	-
2.	Площадь земельного участка \pm величина погрешности определения (вычисления) площади ($P \pm \Delta P$), м ²	1210 \pm 12
3.	Формула, примененная для вычисления предельной погрешности определения площади земельного участка, с подставленными значениями и итоговые (вычисленные) значения (ΔP), м ²	$\Delta P = 3.5 * M_t * \sqrt{P} = 3.5 * 0,1 * \sqrt{1210} = 12$
4.	Площадь земельного участка согласно сведениям Единого государственного реестра недвижимости (Ркад), м ²	1100
5.	Оценка расхождения Р и Ркад (Р - Ркад), м ²	110
6.	Предельные минимальный и максимальный размеры земельного участка (Рмин и Рмакс), м ²	1000 5000
7.	Вид (виды) разрешенного использования	Для ведения личного подсобного хозяйства
7.1.	Дополнительные сведения об использовании земельного участка	-
8.	Кадастровый или иной государственный учетный номер (инвентарный) здания, сооружения, объекта незавершенного строительства, расположенного на земельном участке	47:06:0705001:242
9.	Сведения о земельных участках (землях общего пользования, территории общего пользования), посредством которых обеспечивается доступ	Земли общего пользования
10.	Иные сведения	-
4. Пояснения к сведениям об уточняемом земельном участке с кадастровым номером 47:06:0705001:45 :		
1.	ЗУ расположен в территориальной зоне 47:06-7.352 "Зона застройки индивидуальными жилыми домами" Ж2. Правилами землепользования и застройки (далее ПЗЗ) предусмотрены предельные минимальные и максимальные размеры участков. Вид разрешенного использования (далее - ВРИ) земельного участка, согласно сведений ЕГРН, "Для ведения личного подсобного хозяйства". Для данного вида использования предусмотрены параметры от 1000 до 5000 кв. м. Площадь земельного участка, согласно сведений ЕГРН, 1100 кв. м. При уточнении границ площадь увеличена по фактическому землепользованию до 1210 кв. м.	

Сведения об уточняемых земельных участках

1. Сведения о характерных точках границы уточняемого земельного участка с кадастровым номером 47:06:0705001:57 :

Система координат МСК-47, зона 3

Зона №3

Обозначение характерных точек границ	Координаты, м				Метод определения координат	Формулы, примененные для расчета средней квадратической погрешности определения координат характерных точек границ (Mt), с подставленными в такие формулы значениями и итоговые (вычисленные) значения Mt, м	Описание закрепления точки
	содержатся в Едином государственном реестре недвижимости		определены в результате выполнения комплексных кадастровых работ				
	X	Y	X	Y			
1	2	3	4	5	6	7	8
						-	
н67У	-	-	511173.45	3233856.87	Фотограмметрический метод	$Mt = 0.20$	-
н68У	-	-	511180.54	3233874.12	Фотограмметрический метод	$Mt = 0.20$	-
н69У	-	-	511137.04	3233892.57	Фотограмметрический метод	$Mt = 0.20$	-
н70У	-	-	511128.59	3233872.44	Фотограмметрический метод	$Mt = 0.20$	-
н71У	-	-	511160.62	3233859.45	Фотограмметрический метод	$Mt = 0.20$	-
н67У	-	-	511173.45	3233856.87	Фотограмметрический метод	$Mt = 0.20$	-

2. Сведения о частях границ уточняемого земельного участка с кадастровым номером 47:06:0705001:57 :

Обозначение части границ		Горизонтальное проложение (S), м	Описание прохождения части границ	Сведения о согласовании местоположения границ (согласовано/спорное)
от т.	до т.			
1	2	3	4	5
н67У	н68У	18.65	-	-
н68У	н69У	47.25	-	-
н69У	н70У	21.83	-	-
н70У	н71У	34.56	-	-
н71У	н67У	13.09	-	-

3. Сведения о характеристиках уточняемого земельного участка с кадастровым номером 47:06:0705001:57 :

№ п/п	Наименование характеристики земельного участка	Значение характеристики
1	2	3
1.	Адрес земельного участка	-
1.1.	Сведения о местоположении земельного участка (при отсутствии адреса) в структурированном в соответствии с федеральной информационной адресной системой виде	Российская Федерация, 187722, Ленинградская область, район Лудейнопольский, деревня Люговичи, дом 108
1.2.	Дополнительные сведения о местоположении земельного участка	-
2.	Площадь земельного участка ± величина погрешности определения (вычисления) площади ($P \pm \Delta P$), м ²	1000 ± 11

3. Сведения о характеристиках уточняемого земельного участка с кадастровым номером 47:06:0705001:57 :		
№ п/п	Наименование характеристики земельного участка	Значение характеристики
1	2	3
3.	Формула, примененная для вычисления предельной погрешности определения площади земельного участка, с подставленными значениями и итоговые (вычисленные) значения (ΔP), м ²	$\Delta P = 3.5 * M_t * \sqrt{P} = 3.5 * 0,1 * \sqrt{1000} = 11$
4.	Площадь земельного участка согласно сведениям Единого государственного реестра недвижимости (Ркад), м ²	600
5.	Оценка расхождения Р и Ркад (Р - Ркад), м ²	400
6.	Предельные минимальный и максимальный размеры земельного участка (Рмин и Рмакс), м ²	1000 5000
7.	Вид (виды) разрешенного использования	Для ведения личного подсобного хозяйства
7.1.	Дополнительные сведения об использовании земельного участка	-
8.	Кадастровый или иной государственный учетный номер (инвентарный) здания, сооружения, объекта незавершенного строительства, расположенного на земельном участке	47:06:0705001:319
9.	Сведения о земельных участках (землях общего пользования, территории общего пользования), посредством которых обеспечивается доступ	Земли общего пользования
10.	Иные сведения	-
4. Пояснения к сведениям об уточняемом земельном участке с кадастровым номером 47:06:0705001:57 :		
1.	В карта-плане заполнен раздел "Описание местоположения", т.к. отсутствует присвоенный в установленном порядке адрес объекта недвижимости. ЗУ расположен в территориальной зоне 47:06-7.352 "Зона застройки индивидуальными жилыми домами" Ж2. Правилами землепользования и застройки (далее ПЗЗ) предусмотрены предельные минимальные и максимальные размеры участков. Вид разрешенного использования (далее - ВРИ) земельного участка, согласно сведений ЕГРН, "Для ведения личного подсобного хозяйства". Для данного вида использования предусмотрены параметры от 1000 до 5000 кв. м. Площадь земельного участка, согласно сведений ЕГРН, 600 кв. м. При уточнении границ площадь увеличена по фактическому землепользованию до 1000 кв. м.	

Сведения об уточняемых земельных участках

1. Сведения о характерных точках границы уточняемого земельного участка с кадастровым номером 47:06:0705001:61 :

Система координат МСК-47, зона 3

Зона №3

Обозначение характерных точек границ	Координаты, м				Метод определения координат	Формулы, примененные для расчета средней квадратической погрешности определения координат характерных точек границ (Mt), с подставленными в такие формулы значениями и итоговые (вычисленные) значения Mt, м	Описание закрепления точки
	содержатся в Едином государственном реестре недвижимости		определены в результате выполнения комплексных кадастровых работ				
	X	Y	X	Y			
1	2	3	4	5	6	7	8
						-	
н72У	-	-	511307.65	3233663.59	Фотограмметрический метод	$Mt = 0.20$	-
н73У	-	-	511322.49	3233702.34	Фотограмметрический метод	$Mt = 0.20$	-
н74У	-	-	511315.60	3233704.72	Фотограмметрический метод	$Mt = 0.20$	-
н75У	-	-	511318.93	3233712.67	Фотограмметрический метод	$Mt = 0.20$	-
н76У	-	-	511283.20	3233728.74	Фотограмметрический метод	$Mt = 0.20$	-
н77У	-	-	511257.53	3233674.94	Фотограмметрический метод	$Mt = 0.20$	-
н78У	-	-	511291.05	3233663.16	Фотограмметрический метод	$Mt = 0.20$	-
н72У	-	-	511307.65	3233663.59	Фотограмметрический метод	$Mt = 0.20$	-

2. Сведения о частях границ уточняемого земельного участка с кадастровым номером 47:06:0705001:61 :

Обозначение части границ		Горизонтальное проложение (S), м	Описание прохождения части границ	Сведения о согласовании местоположения границ (согласовано/спорное)
от т.	до т.			
1	2	3	4	5
н72У	н73У	41.49	-	-
н73У	н74У	7.29	-	-
н74У	н75У	8.62	-	-
н75У	н76У	39.18	-	-
н76У	н77У	59.61	-	-
н77У	н78У	35.53	-	-
н78У	н72У	16.61	-	-

3. Сведения о характеристиках уточняемого земельного участка с кадастровым номером 47:06:0705001:61 :

№ п/п	Наименование характеристики земельного участка	Значение характеристики
1	2	3
1.	Адрес земельного участка	Российская Федерация, Ленинградская область, район Лодейнопольский, деревня Люговичи, земельный участок 24

3. Сведения о характеристиках уточняемого земельного участка с кадастровым номером 47:06:0705001:61 :		
№ п/п	Наименование характеристики земельного участка	Значение характеристики
1	2	3
1.1.	Сведения о местоположении земельного участка (при отсутствии адреса) в структурированном в соответствии с федеральной информационной адресной системой виде	-
1.2.	Дополнительные сведения о местоположении земельного участка	-
2.	Площадь земельного участка \pm величина погрешности определения (вычисления) площади ($P \pm \Delta P$), м ²	2681 \pm 18
3.	Формула, примененная для вычисления предельной погрешности определения площади земельного участка, с подставленными значениями и итоговые (вычисленные) значения (ΔP), м ²	$\Delta P = 3.5 * M_t * \sqrt{P} = 3.5 * 0,1 * \sqrt{2681} = 18$
4.	Площадь земельного участка согласно сведениям Единого государственного реестра недвижимости (Ркад), м ²	1600
5.	Оценка расхождения Р и Ркад (Р - Ркад), м ²	1081
6.	Предельные минимальный и максимальный размеры земельного участка (Рмин и Рмакс), м ²	1000 5000
7.	Вид (виды) разрешенного использования	Для ведения личного подсобного хозяйства
7.1.	Дополнительные сведения об использовании земельного участка	-
8.	Кадастровый или иной государственный учетный номер (инвентарный) здания, сооружения, объекта незавершенного строительства, расположенного на земельном участке	47:06:0705001:295
9.	Сведения о земельных участках (землях общего пользования, территории общего пользования), посредством которых обеспечивается доступ	Земли общего пользования
10.	Иные сведения	-
4. Пояснения к сведениям об уточняемом земельном участке с кадастровым номером 47:06:0705001:61 :		
1.	ЗУ расположен в территориальной зоне 47:06-7.352 "Зона застройки индивидуальными жилыми домами" Ж2. Правилами землепользования и застройки (далее ПЗЗ) предусмотрены предельные минимальные и максимальные размеры участков. Вид разрешенного использования (далее - ВРИ) земельного участка, согласно сведений ЕГРН, "Для ведения личного подсобного хозяйства". Для данного вида использования предусмотрены параметры от 1000 до 5000 кв. м. Площадь земельного участка, согласно сведений ЕГРН, 1600 кв. м. При уточнении границ площадь увеличена по фактическому землепользованию до 2681 кв. м.	

Сведения об уточняемых земельных участках

1. Сведения о характерных точках границы уточняемого земельного участка с кадастровым номером 47:06:0705001:62 :

Система координат МСК-47, зона 3					Зона №3		
Обозначение характерных точек границ	Координаты, м				Метод определения координат	Формулы, примененные для расчета средней квадратической погрешности определения координат характерных точек границ (Mt), с подставленными в такие формулы значениями и итоговые (вычисленные) значения Mt, м	Описание закрепления точки
	содержатся в Едином государственном реестре недвижимости		определены в результате выполнения комплексных работ кадастровых работ				
	X	Y	X	Y			
1	2	3	4	5	6	7	8
						-	
н79У	-	-	510684.89	3233233.83	Фотограмметрический метод	Mt = 0.20	-
н80У	-	-	510701.92	3233247.92	Фотограмметрический метод	Mt = 0.20	-
н81У	-	-	510676.39	3233280.80	Фотограмметрический метод	Mt = 0.20	-
н82У	-	-	510655.49	3233268.84	Фотограмметрический метод	Mt = 0.20	-
н83У	-	-	510678.85	3233241.13	Фотограмметрический метод	Mt = 0.20	-
н79У	-	-	510684.89	3233233.83	Фотограмметрический метод	Mt = 0.20	-

2. Сведения о частях границ уточняемого земельного участка с кадастровым номером 47:06:0705001:62 :

Обозначение части границ		Горизонтальное проложение (S), м	Описание прохождения части границ	Сведения о согласовании местоположения границ (согласовано/спорное)
от т.	до т.			
1	2	3	4	5
н79У	н80У	22.10	-	-
н80У	н81У	41.63	-	-
н81У	н82У	24.08	-	-
н82У	н83У	36.24	-	-
н83У	н79У	9.47	-	-

3. Сведения о характеристиках уточняемого земельного участка с кадастровым номером 47:06:0705001:62 :

№ п/п	Наименование характеристики земельного участка	Значение характеристики
1	2	3
1.	Адрес земельного участка	Российская Федерация, 187722, Ленинградская область, район Лодейнопольский, деревня Люговичи, земельный участок 80
1.1.	Сведения о местоположении земельного участка (при отсутствии адреса) в структурированном в соответствии с федеральной информационной адресной системой виде	-
1.2.	Дополнительные сведения о местоположении земельного участка	-

3. Сведения о характеристиках уточняемого земельного участка с кадастровым номером 47:06:0705001:62 :		
№ п/п	Наименование характеристики земельного участка	Значение характеристики
1	2	3
2.	Площадь земельного участка \pm величина погрешности определения (вычисления) площади ($P \pm \Delta P$), м ²	1000 \pm 11
3.	Формула, примененная для вычисления предельной погрешности определения площади земельного участка, с подставленными значениями и итоговые (вычисленные) значения (ΔP), м ²	$\Delta P = 3.5 * M_t * \sqrt{P} = 3.5 * 0,1 * \sqrt{1000} = 11$
4.	Площадь земельного участка согласно сведениям Единого государственного реестра недвижимости (Ркад), м ²	500
5.	Оценка расхождения Р и Ркад ($P - P_{кад}$), м ²	500
6.	Предельные минимальный и максимальный размеры земельного участка (Рмин и Рмакс), м ²	1000 5000
7.	Вид (виды) разрешенного использования	Для ведения личного подсобного хозяйства
7.1.	Дополнительные сведения об использовании земельного участка	-
8.	Кадастровый или иной государственный учетный номер (инвентарный) здания, сооружения, объекта незавершенного строительства, расположенного на земельном участке	47:06:0705001:305
9.	Сведения о земельных участках (землях общего пользования, территории общего пользования), посредством которых обеспечивается доступ	Земли общего пользования
10.	Иные сведения	-
4. Пояснения к сведениям об уточняемом земельном участке с кадастровым номером 47:06:0705001:62 :		
1.	ЗУ расположен в территориальной зоне 47:06-7.352 "Зона застройки индивидуальными жилыми домами" Ж2. Правилами землепользования и застройки (далее ПЗЗ) предусмотрены предельные минимальные и максимальные размеры участков. Вид разрешенного использования (далее - ВРИ) земельного участка, согласно сведений ЕГРН, "Для ведения личного подсобного хозяйства". Для данного вида использования предусмотрены параметры от 1000 до 5000 кв. м. Площадь земельного участка, согласно сведений ЕГРН, 500 кв. м. При уточнении границ площадь увеличена до 1000 кв. м.	

Сведения об уточняемых земельных участках

1. Сведения о характерных точках границы уточняемого земельного участка с кадастровым номером 47:06:0705001:77 :

Система координат МСК-47, зона 3

Зона №3

Обозначение характерных точек границ	Координаты, м				Метод определения координат	Формулы, примененные для расчета средней квадратической погрешности определения координат характерных точек границ (Mt), с подставленными в такие формулы значениями и итоговые (вычисленные) значения Mt, м	Описание закрепления точки
	содержатся в Едином государственном реестре недвижимости		определены в результате выполнения комплексных кадастровых работ				
	X	Y	X	Y			
1	2	3	4	5	6	7	8
						-	
н84У	-	-	511124.37	3233978.18	Фотограмметрический метод	$Mt = 0.20$	-
н85У	-	-	511127.06	3234010.42	Фотограмметрический метод	$Mt = 0.20$	-
н86У	-	-	511088.11	3234011.89	Фотограмметрический метод	$Mt = 0.20$	-
н87У	-	-	511079.08	3234002.16	Фотограмметрический метод	$Mt = 0.20$	-
н88У	-	-	511082.12	3233987.58	Фотограмметрический метод	$Mt = 0.20$	-
н89У	-	-	511095.34	3233987.49	Фотограмметрический метод	$Mt = 0.20$	-
н90У	-	-	511095.95	3233972.35	Фотограмметрический метод	$Mt = 0.20$	-
н91У	-	-	511104.77	3233974.76	Фотограмметрический метод	$Mt = 0.20$	-
н84У	-	-	511124.37	3233978.18	Фотограмметрический метод	$Mt = 0.20$	-

2. Сведения о частях границ уточняемого земельного участка с кадастровым номером 47:06:0705001:77 :

Обозначение части границ		Горизонтальное проложение (S), м	Описание прохождения части границ	Сведения о согласовании местоположения границ (согласовано/спорное)
от т.	до т.			
1	2	3	4	5
н84У	н85У	32.35	-	-
н85У	н86У	38.98	-	-
н86У	н87У	13.27	-	-
н87У	н88У	14.89	-	-
н88У	н89У	13.22	-	-
н89У	н90У	15.15	-	-
н90У	н91У	9.14	-	-
н91У	н84У	19.90	-	-

3. Сведения о характеристиках уточняемого земельного участка с кадастровым номером 47:06:0705001:77 :		
№ п/п	Наименование характеристики земельного участка	Значение характеристики
1	2	3
1.	Адрес земельного участка	Российская Федерация, 187722, Ленинградская область, район Лодейнопольский, деревня Люговичи, земельный участок 105
1.1.	Сведения о местоположении земельного участка (при отсутствии адреса) в структурированном в соответствии с федеральной информационной адресной системой виде	-
1.2.	Дополнительные сведения о местоположении земельного участка	-
2.	Площадь земельного участка \pm величина погрешности определения (вычисления) площади ($P \pm \Delta P$), м ²	1400 \pm 13
3.	Формула, примененная для вычисления предельной погрешности определения площади земельного участка, с подставленными значениями и итоговые (вычисленные) значения (ΔP), м ²	$\Delta P = 3.5 * M_t * \sqrt{P} = 3.5 * 0,1 * \sqrt{1400} = 13$
4.	Площадь земельного участка согласно сведениям Единого государственного реестра недвижимости (Ркад), м ²	1400
5.	Оценка расхождения Р и Ркад (Р - Ркад), м ²	-
6.	Предельные минимальный и максимальный размеры земельного участка (Рмин и Рмакс), м ²	1000 5000
7.	Вид (виды) разрешенного использования	Для ведения личного подсобного хозяйства
7.1.	Дополнительные сведения об использовании земельного участка	-
8.	Кадастровый или иной государственный учетный номер (инвентарный) здания, сооружения, объекта незавершенного строительства, расположенного на земельном участке	47:06:0705001:248
9.	Сведения о земельных участках (землях общего пользования, территории общего пользования), посредством которых обеспечивается доступ	Земли общего пользования
10.	Иные сведения	-
4. Пояснения к сведениям об уточняемом земельном участке с кадастровым номером 47:06:0705001:77 :		
1.	-	

Сведения об уточняемых земельных участках

1. Сведения о характерных точках границы уточняемого земельного участка с кадастровым номером 47:06:0705001:104 :

Система координат МСК-47, зона 3					Зона №3		
Обозначение характерных точек границ	Координаты, м				Метод определения координат	Формулы, примененные для расчета средней квадратической погрешности определения координат характерных точек границ (Mt), с подставленными в такие формулы значениями и итоговые (вычисленные) значения Mt, м	Описание закрепления точки
	содержатся в Едином государственном реестре недвижимости		определены в результате выполнения комплексных кадастровых работ				
	X	Y	X	Y			
1	2	3	4	5	6	7	8
						-	
н92У	-	-	511629.52	3233592.93	Фотограмметрический метод	Mt = 0.20	-
н16У	-	-	511655.17	3233601.63	Фотограмметрический метод	Mt = 0.20	-
н15У	-	-	511661.20	3233639.02	Фотограмметрический метод	Mt = 0.20	-
н93У	-	-	511637.22	3233644.96	Фотограмметрический метод	Mt = 0.20	-
н92У	-	-	511629.52	3233592.93	Фотограмметрический метод	Mt = 0.20	-

2. Сведения о частях границ уточняемого земельного участка с кадастровым номером 47:06:0705001:104 :

Обозначение части границ		Горизонтальное проложение (S), м	Описание прохождения части границ	Сведения о согласовании местоположения границ (согласовано/спорное)
от т.	до т.			
1	2	3	4	5
н92У	н16У	27.09	-	-
н16У	н15У	37.87	-	-
н15У	н93У	24.70	-	-
н93У	н92У	52.60	-	-

3. Сведения о характеристиках уточняемого земельного участка с кадастровым номером 47:06:0705001:104 :

№ п/п	Наименование характеристики земельного участка	Значение характеристики
1	2	3
1.	Адрес земельного участка	Российская Федерация, 187722, Ленинградская область, район Лодейнопольский, деревня Люговичи, земельный участок 6
1.1.	Сведения о местоположении земельного участка (при отсутствии адреса) в структурированном в соответствии с федеральной информационной адресной системой виде	-
1.2.	Дополнительные сведения о местоположении земельного участка	-
2.	Площадь земельного участка ± величина погрешности определения (вычисления) площади (P ± ΔP), м2	1100 ± 12

3. Сведения о характеристиках уточняемого земельного участка с кадастровым номером 47:06:0705001:104 :		
№ п/п	Наименование характеристики земельного участка	Значение характеристики
1	2	3
3.	Формула, примененная для вычисления предельной погрешности определения площади земельного участка, с подставленными значениями и итоговые (вычисленные) значения (ΔP), м ²	$\Delta P=3.5 * M_t * \sqrt{P}=3.5 * 0,1 * \sqrt{1100}=12$
4.	Площадь земельного участка согласно сведениям Единого государственного реестра недвижимости (Ркад), м ²	1000
5.	Оценка расхождения Р и Ркад (Р - Ркад), м ²	100
6.	Предельные минимальный и максимальный размеры земельного участка (Рмин и Рмакс), м ²	1000 5000
7.	Вид (виды) разрешенного использования	Для ведения личного подсобного хозяйства
7.1.	Дополнительные сведения об использовании земельного участка	-
8.	Кадастровый или иной государственный учетный номер (инвентарный) здания, сооружения, объекта незавершенного строительства, расположенного на земельном участке	-
9.	Сведения о земельных участках (землях общего пользования, территории общего пользования), посредством которых обеспечивается доступ	Земли общего пользования
10.	Иные сведения	-
4. Пояснения к сведениям об уточняемом земельном участке с кадастровым номером 47:06:0705001:104 :		
1.	ЗУ расположен в территориальной зоне 47:06-7.352 "Зона застройки индивидуальными жилыми домами" Ж2. Правилами землепользования и застройки (далее ПЗЗ) предусмотрены предельные минимальные и максимальные размеры участков. Вид разрешенного использования (далее - ВРИ) земельного участка, согласно сведений ЕГРН, "Для ведения личного подсобного хозяйства". Для данного вида использования предусмотрены параметры от 1000 до 5000 кв. м. Площадь земельного участка, согласно сведений ЕГРН, 1000 кв. м. При уточнении граница земельного участка установлена по фактическому землепользованию, площадь составляет 1100 кв. м.	

Сведения об уточняемых земельных участках

1. Сведения о характерных точках границы уточняемого земельного участка с кадастровым номером 47:06:0705001:118 :

Система координат МСК-47, зона 3

Зона №3

Обозначение характерных точек границ	Координаты, м				Метод определения координат	Формулы, примененные для расчета средней квадратической погрешности определения координат характерных точек границ (Mt), с подставленными в такие формулы значениями и итоговые (вычисленные) значения Mt, м	Описание закрепления точки
	содержатся в Едином государственном реестре недвижимости		определены в результате выполнения комплексных кадастровых работ				
	X	Y	X	Y			
1	2	3	4	5	6	7	8
						-	
н94У	-	-	510540.14	3233131.77	Фотограмметрический метод	$Mt = 0.20$	-
н95У	-	-	510513.10	3233156.26	Фотограмметрический метод	$Mt = 0.20$	-
н96У	-	-	510511.83	3233158.02	Фотограмметрический метод	$Mt = 0.20$	-
н97У	-	-	510509.91	3233160.69	Фотограмметрический метод	$Mt = 0.20$	-
н98У	-	-	510470.40	3233132.93	Фотограмметрический метод	$Mt = 0.20$	-
н99У	-	-	510475.11	3233124.64	Фотограмметрический метод	$Mt = 0.20$	-
н100У	-	-	510482.20	3233121.49	Фотограмметрический метод	$Mt = 0.20$	-
н101У	-	-	510513.43	3233114.10	Фотограмметрический метод	$Mt = 0.20$	-
н102У	-	-	510532.34	3233116.03	Фотограмметрический метод	$Mt = 0.20$	-
н94У	-	-	510540.14	3233131.77	Фотограмметрический метод	$Mt = 0.20$	-

2. Сведения о частях границ уточняемого земельного участка с кадастровым номером 47:06:0705001:118 :

Обозначение части границ		Горизонтальное проложение (S), м	Описание прохождения части границ	Сведения о согласовании местоположения границ (согласовано/спорное)
от т.	до т.			
1	2	3	4	5
н94У	н95У	36.48	-	-
н95У	н96У	2.17	-	-
н96У	н97У	3.29	-	-
н97У	н98У	48.29	-	-
н98У	н99У	9.53	-	-
н99У	н100У	7.76	-	-
н100У	н101У	32.09	-	-
н101У	н102У	19.01	-	-
н102У	н94У	17.57	-	-

3. Сведения о характеристиках уточняемого земельного участка с кадастровым номером 47:06:0705001:118 :

№ п/п	Наименование характеристики земельного участка	Значение характеристики
1	2	3
1.	Адрес земельного участка	Российская Федерация, 187722, Ленинградская область, район Лодейнопольский, деревня Люговичи, земельный участок 94
1.1.	Сведения о местоположении земельного участка (при отсутствии адреса) в структурированном в соответствии с федеральной информационной адресной системой виде	-
1.2.	Дополнительные сведения о местоположении земельного участка	-
2.	Площадь земельного участка \pm величина погрешности определения (вычисления) площади ($P \pm \Delta P$), м2	1900 \pm 15
3.	Формула, примененная для вычисления предельной погрешности определения площади земельного участка, с подставленными значениями и итоговые (вычисленные) значения (ΔP), м2	$\Delta P = 3.5 * M_t * \sqrt{P} = 3.5 * 0,1 * \sqrt{1900} = 15$
4.	Площадь земельного участка согласно сведениям Единого государственного реестра недвижимости (Ркад), м2	1900
5.	Оценка расхождения Р и Ркад (Р - Ркад), м2	-
6.	Предельные минимальный и максимальный размеры земельного участка (Рмин и Рмакс), м2	1000 5000
7.	Вид (виды) разрешенного использования	Для ведения личного подсобного хозяйства
7.1.	Дополнительные сведения об использовании земельного участка	-
8.	Кадастровый или иной государственный учетный номер (инвентарный) здания, сооружения, объекта незавершенного строительства, расположенного на земельном участке	47:06:0705001:263
9.	Сведения о земельных участках (землях общего пользования, территории общего пользования), посредством которых обеспечивается доступ	Земли общего пользования
10.	Иные сведения	-

4. Пояснения к сведениям об уточняемом земельном участке с кадастровым номером 47:06:0705001:118 :

1.	-

Сведения об уточняемых земельных участках

1. Сведения о характерных точках границы уточняемого земельного участка с кадастровым номером 47:06:0705001:128 :

Система координат МСК-47, зона 3

Зона №3

Обозначение характерных точек границ	Координаты, м				Метод определения координат	Формулы, примененные для расчета средней квадратической погрешности определения координат характерных точек границ (Mt), с подставленными в такие формулы значениями и итоговые (вычисленные) значения Mt, м	Описание закрепления точки
	содержатся в Едином государственном реестре недвижимости		определены в результате выполнения комплексных кадастровых работ				
	X	Y	X	Y			
1	2	3	4	5	6	7	8
						-	
54	-	-	510413.92	3233150.47	Фотограмметрический метод	$Mt = 0.20$	-
53	-	-	510413.62	3233151.51	Фотограмметрический метод	$Mt = 0.20$	-
52	-	-	510411.02	3233160.61	Фотограмметрический метод	$Mt = 0.20$	-
51	-	-	510409.00	3233165.81	Фотограмметрический метод	$Mt = 0.20$	-
50	-	-	510403.20	3233188.48	Фотограмметрический метод	$Mt = 0.20$	-
н103У	-	-	510372.53	3233186.70	Фотограмметрический метод	$Mt = 0.20$	-
н104У	-	-	510375.99	3233173.67	Фотограмметрический метод	$Mt = 0.20$	-
н105У	-	-	510386.96	3233159.68	Фотограмметрический метод	$Mt = 0.20$	-
н106У	-	-	510400.42	3233149.80	Фотограмметрический метод	$Mt = 0.20$	-
54	-	-	510413.92	3233150.47	Фотограмметрический метод	$Mt = 0.20$	-

2. Сведения о частях границ уточняемого земельного участка с кадастровым номером 47:06:0705001:128 :

Обозначение части границ		Горизонтальное проложение (S), м	Описание прохождения части границ	Сведения о согласовании местоположения границ (согласовано/спорное)
от т.	до т.			
1	2	3	4	5
54	53	1.08	-	-
53	52	9.46	-	-
52	51	5.58	-	-
51	50	23.40	-	-
50	н103У	30.72	-	-
н103У	н104У	13.48	-	-
н104У	н105У	17.78	-	-
н105У	н106У	16.70	-	-
н106У	54	13.52	-	-

3. Сведения о характеристиках уточняемого земельного участка с кадастровым номером 47:06:0705001:128 :		
№ п/п	Наименование характеристики земельного участка	Значение характеристики
1	2	3
1.	Адрес земельного участка	Российская Федерация, 187722, Ленинградская область, район Лодейнопольский, деревня Люговичи, земельный участок 87
1.1.	Сведения о местоположении земельного участка (при отсутствии адреса) в структурированном в соответствии с федеральной информационной адресной системой виде	-
1.2.	Дополнительные сведения о местоположении земельного участка	-
2.	Площадь земельного участка \pm величина погрешности определения (вычисления) площади ($P \pm \Delta P$), м ²	1000 \pm 11
3.	Формула, примененная для вычисления предельной погрешности определения площади земельного участка, с подставленными значениями и итоговые (вычисленные) значения (ΔP), м ²	$\Delta P = 3.5 * M_t * \sqrt{P} = 3.5 * 0,1 * \sqrt{1000} = 11$
4.	Площадь земельного участка согласно сведениям Единого государственного реестра недвижимости (Ркад), м ²	800
5.	Оценка расхождения P и Ркад (P - Ркад), м ²	200
6.	Предельные минимальный и максимальный размеры земельного участка (Рмин и Рмакс), м ²	1000 5000
7.	Вид (виды) разрешенного использования	Для ведения личного подсобного хозяйства
7.1.	Дополнительные сведения об использовании земельного участка	-
8.	Кадастровый или иной государственный учетный номер (инвентарный) здания, сооружения, объекта незавершенного строительства, расположенного на земельном участке	-
9.	Сведения о земельных участках (землях общего пользования, территории общего пользования), посредством которых обеспечивается доступ	Земли общего пользования
10.	Иные сведения	-
4. Пояснения к сведениям об уточняемом земельном участке с кадастровым номером 47:06:0705001:128 :		
1.	ЗУ расположен в территориальной зоне 47:06-7.352 "Зона застройки индивидуальными жилыми домами" Ж2. Правилами землепользования и застройки (далее ПЗЗ) предусмотрены предельные минимальные и максимальные размеры участков. Вид разрешенного использования (далее - ВРИ) земельного участка, согласно сведений ЕГРН, "Для ведения личного подсобного хозяйства". Для данного вида использования предусмотрены параметры от 1000 до 5000 кв. м. Площадь земельного участка, согласно сведений ЕГРН, 800 кв. м. При уточнении границ площадь увеличена до 1000 кв. м.	

Сведения об уточняемых земельных участках

1. Сведения о характерных точках границы уточняемого земельного участка с кадастровым номером 47:06:0705001:153 :

Система координат МСК-47, зона 3

Зона №3

Обозначение характерных точек границ	Координаты, м				Метод определения координат	Формулы, примененные для расчета средней квадратической погрешности определения координат характерных точек границ (Mt), с подставленными в такие формулы значениями и итоговые (вычисленные) значения Mt, м	Описание закрепления точки
	содержатся в Едином государственном реестре недвижимости		определены в результате выполнения комплексных кадастровых работ				
	X	Y	X	Y			
1	2	3	4	5	6	7	8
						-	
н68У	-	-	511180.54	3233874.12	Фотограмметрический метод	$Mt = 0.20$	-
н107У	-	-	511202.75	3233866.40	Фотограмметрический метод	$Mt = 0.20$	-
н108У	-	-	511210.39	3233885.49	Фотограмметрический метод	$Mt = 0.20$	-
н109У	-	-	511172.24	3233903.18	Фотограмметрический метод	$Mt = 0.20$	-
н110У	-	-	511158.79	3233883.35	Фотограмметрический метод	$Mt = 0.20$	-
н68У	-	-	511180.54	3233874.12	Фотограмметрический метод	$Mt = 0.20$	-

2. Сведения о частях границ уточняемого земельного участка с кадастровым номером 47:06:0705001:153 :

Обозначение части границ		Горизонтальное проложение (S), м	Описание прохождения части границ	Сведения о согласовании местоположения границ (согласовано/спорное)
от т.	до т.			
1	2	3	4	5
н68У	н107У	23.51	-	-
н107У	н108У	20.56	-	-
н108У	н109У	42.05	-	-
н109У	н110У	23.96	-	-
н110У	н68У	23.63	-	-

3. Сведения о характеристиках уточняемого земельного участка с кадастровым номером 47:06:0705001:153 :

№ п/п	Наименование характеристики земельного участка	Значение характеристики
1	2	3
1.	Адрес земельного участка	-
1.1.	Сведения о местоположении земельного участка (при отсутствии адреса) в структурированном в соответствии с федеральной информационной адресной системой виде	Российская Федерация, 187722, Ленинградская область, район Лодейнопольский, деревня Люговичи, дом 110
1.2.	Дополнительные сведения о местоположении земельного участка	-
2.	Площадь земельного участка ± величина погрешности определения (вычисления) площади ($P \pm \Delta P$), м ²	1000 ± 11

3. Сведения о характеристиках уточняемого земельного участка с кадастровым номером 47:06:0705001:153 :		
№ п/п	Наименование характеристики земельного участка	Значение характеристики
1	2	3
3.	Формула, примененная для вычисления предельной погрешности определения площади земельного участка, с подставленными значениями и итоговые (вычисленные) значения (ΔP), м ²	$\Delta P=3.5 * M_t * \sqrt{P}=3.5 * 0,1 * \sqrt{1000}=11$
4.	Площадь земельного участка согласно сведениям Единого государственного реестра недвижимости (Ркад), м ²	400
5.	Оценка расхождения Р и Ркад (Р - Ркад), м ²	600
6.	Предельные минимальный и максимальный размеры земельного участка (Рмин и Рмакс), м ²	1000 5000
7.	Вид (виды) разрешенного использования	Для ведения личного подсобного хозяйства
7.1.	Дополнительные сведения об использовании земельного участка	-
8.	Кадастровый или иной государственный учетный номер (инвентарный) здания, сооружения, объекта незавершенного строительства, расположенного на земельном участке	47:06:0705001:265
9.	Сведения о земельных участках (землях общего пользования, территории общего пользования), посредством которых обеспечивается доступ	Земли общего пользования
10.	Иные сведения	-
4. Пояснения к сведениям об уточняемом земельном участке с кадастровым номером 47:06:0705001:153 :		
1.	В карта-плане заполнен раздел "Описание местоположения", т.к. отсутствует присвоенный в установленном порядке адрес объекта недвижимости. ЗУ расположен в территориальной зоне 47:06-7.352 "Зона застройки индивидуальными жилыми домами" Ж2. Правилами землепользования и застройки (далее ПЗЗ) предусмотрены предельные минимальные и максимальные размеры участков. Вид разрешенного использования (далее - ВРИ) земельного участка, согласно сведений ЕГРН, "Для ведения личного подсобного хозяйства". Для данного вида использования предусмотрены параметры от 1000 до 5000 кв. м. Площадь земельного участка, согласно сведений ЕГРН, 400 кв. м. При уточнении граница зу установлена по фактическому землепользованию, площадь составляет 1000 кв. м.	

Сведения об уточняемых земельных участках

1. Сведения о характерных точках границы уточняемого земельного участка с кадастровым номером 47:06:0705001:491 :

Система координат МСК-47, зона 3

Зона №3

Обозначение характерных точек границ	Координаты, м				Метод определения координат	Формулы, примененные для расчета средней квадратической погрешности определения координат характерных точек границ (Mt), с подставленными в такие формулы значениями и итоговые (вычисленные) значения Mt, м	Описание закрепления точки
	содержатся в Едином государственном реестре недвижимости		определены в результате выполнения комплексных кадастровых работ				
	X	Y	X	Y			
1	2	3	4	5	6	7	8
						-	
н111У	-	-	511074.22	3233682.28	Фотограмметрический метод	Mt = 0.20	-
н112У	-	-	511090.59	3233702.82	Фотограмметрический метод	Mt = 0.20	-
н113У	-	-	511074.70	3233714.12	Фотограмметрический метод	Mt = 0.20	-
н114У	-	-	511054.64	3233725.79	Фотограмметрический метод	Mt = 0.20	-
н115У	-	-	511044.61	3233705.20	Фотограмметрический метод	Mt = 0.20	-
н116У	-	-	511074.36	3233687.86	Фотограмметрический метод	Mt = 0.20	-
н117У	-	-	511071.66	3233684.15	Фотограмметрический метод	Mt = 0.20	-
н111У	-	-	511074.22	3233682.28	Фотограмметрический метод	Mt = 0.20	-

2. Сведения о частях границ уточняемого земельного участка с кадастровым номером 47:06:0705001:491 :

Обозначение части границ		Горизонтальное проложение (S), м	Описание прохождения части границ	Сведения о согласовании местоположения границ (согласовано/спорное)
от т.	до т.			
1	2	3	4	5
н111У	н112У	26.27	-	-
н112У	н113У	19.50	-	-
н113У	н114У	23.21	-	-
н114У	н115У	22.90	-	-
н115У	н116У	34.43	-	-
н116У	н117У	4.59	-	-
н117У	н111У	3.17	-	-

3. Сведения о характеристиках уточняемого земельного участка с кадастровым номером 47:06:0705001:491 :

№ п/п	Наименование характеристики земельного участка	Значение характеристики
1	2	3
1.	Адрес земельного участка	Российская Федерация, 187722, Ленинградская область, район Лодейнопольский, деревня Люговичи, земельный участок 44

3. Сведения о характеристиках уточняемого земельного участка с кадастровым номером 47:06:0705001:491 :		
№ п/п	Наименование характеристики земельного участка	Значение характеристики
1	2	3
1.1.	Сведения о местоположении земельного участка (при отсутствии адреса) в структурированном в соответствии с федеральной информационной адресной системой виде	-
1.2.	Дополнительные сведения о местоположении земельного участка	-
2.	Площадь земельного участка \pm величина погрешности определения (вычисления) площади ($P \pm \Delta P$), м ²	921 \pm 11
3.	Формула, примененная для вычисления предельной погрешности определения площади земельного участка, с подставленными значениями и итоговые (вычисленные) значения (ΔP), м ²	$\Delta P = 3.5 * M_t * \sqrt{P} = 3.5 * 0,1 * \sqrt{921} = 11$
4.	Площадь земельного участка согласно сведениям Единого государственного реестра недвижимости (Ркад), м ²	1063
5.	Оценка расхождения Р и Ркад (Р - Ркад), м ²	142
6.	Предельные минимальный и максимальный размеры земельного участка (Рмин и Рмакс), м ²	600 2500
7.	Вид (виды) разрешенного использования	Для индивидуального жилищного строительства
7.1.	Дополнительные сведения об использовании земельного участка	-
8.	Кадастровый или иной государственный учетный номер (инвентарный) здания, сооружения, объекта незавершенного строительства, расположенного на земельном участке	47:06:0705001:333
9.	Сведения о земельных участках (землях общего пользования, территории общего пользования), посредством которых обеспечивается доступ	Земли общего пользования
10.	Иные сведения	-
4. Пояснения к сведениям об уточняемом земельном участке с кадастровым номером 47:06:0705001:491 :		
1.	ЗУ расположен в территориальной зоне 47:06-7.352 "Зона застройки индивидуальными жилыми домами" Ж2. Правилами землепользования и застройки (далее ПЗЗ) предусмотрены предельные минимальные и максимальные размеры участков. Вид разрешенного использования (далее - ВРИ) земельного участка, согласно сведений ЕГРН, "Для индивидуального жилищного строительства". Для данного вида использования предусмотрены параметры от 600 до 2500 кв. м. Площадь земельного участка, согласно сведений ЕГРН, 1063 кв. м. При уточнении граница зу установлена по фактическому землепользованию, площадь составляет 921 кв. м.	

Сведения об уточняемых земельных участках, необходимые для исправления реестровых ошибок в сведениях о местоположении их границ

1. Сведения о характерных точках границ уточняемого земельного участка с кадастровым номером 47:06:0705001:2 :

Система координат МСК-47, зона 3					Зона №3		
Обозначение характерных точек границ	Координаты, м				Метод определения координат	Формулы, примененные для расчета средней квадратической погрешности определения координат характерных точек границ (Mt), с подставленными в такие формулы значениями и итоговые (вычисленные) значения Mt, м	Описание закрепления точки
	содержатся в Едином государственном реестре недвижимости		определены в результате выполнения комплексных кадастровых работ				
	X	Y	X	Y			
1	2	3	4	5	6	7	8
						-	
1	510601.03	3233179.72	510601.92	3233180.60	Фотограмметрический метод	Mt = 0.20	-
2	510572.88	3233211.48	510570.45	3233214.93	Фотограмметрический метод	Mt = 0.20	-
н118У	-	-	510558.26	3233201.88	Фотограмметрический метод	Mt = 0.20	-
3	510560.10	3233198.64	510560.10	3233198.64	Фотограмметрический метод	Mt = 0.20	-
4	510582.09	3233167.54	510582.09	3233167.54	Фотограмметрический метод	Mt = 0.20	-
1	510601.03	3233179.72	510601.92	3233180.60	Фотограмметрический метод	Mt = 0.20	-

2. Сведения о частях границ уточняемого земельного участка с кадастровым номером 47:06:0705001:2 :

Обозначение части границ		Горизонтальное положение (S), м	Описание прохождения части границ	Сведения о согласовании местоположения границ (согласовано/спорное)
от т.	до т.			
1	2	3	4	5
1	2	46.57	-	-
2	н118У	17.86	-	-
н118У	3	3.73	-	-
3	4	38.09	-	-
4	1	23.74	-	-

3. Сведения о характеристиках уточняемого земельного участка с кадастровым номером 47:06:0705001:2 :

№ п/п	Наименование характеристики	Значение характеристики
1	2	3
1.	Адрес земельного участка	Российская Федерация, 187722, Ленинградская область, район Лодейнопольский, деревня Люговичи, земельный участок 88
1.1.	Сведения о местоположении земельного участка (при отсутствии адреса) в структурированном в соответствии с федеральной информационной адресной системой виде	-
1.2.	Дополнительные сведения о местоположении земельного участка	-

3. Сведения о характеристиках уточняемого земельного участка с кадастровым номером 47:06:0705001:2 :		
№ п/п	Наименование характеристики	Значение характеристики
1	2	3
2.	Площадь земельного участка ± величина погрешности определения (вычисления) площади ($P \pm \Delta P$), м ²	918 ± 11
3.	Формула, примененная для расчета предельной допустимой погрешности определения площади земельного участка, с подставленными значениями и итоговые (вычисленные) значения (ΔP), м ²	$\Delta P = 3.5 * M_t * \sqrt{P} = 3.5 * 0,1 * \sqrt{918} = 11$
4.	Площадь земельного участка согласно сведениям Единого государственного реестра недвижимости ($P_{\text{кад}}$), м ²	812
5.	Оценка расхождения P и $P_{\text{кад}}$ ($P - P_{\text{кад}}$), м ²	106
6.	Предельные минимальный и максимальный размеры земельного участка ($P_{\text{мин}}$ и $P_{\text{макс}}$), м ²	1000 5000
7.	Кадастровый номер или иной государственный учетный номер (инвентарный) объекта недвижимости, расположенного на земельном участке	47:06:0000000:5596
8.	Вид (виды) разрешенного использования	Для ведения личного подсобного хозяйства
8.1.	Дополнительные сведения об использовании земельного участка	-
9.	Сведения о земельных участках (землях общего пользования, территории общего пользования), посредством которых обеспечивается доступ	Земли общего пользования
10.	Иные сведения	-
4. Пояснения к сведениям об уточняемом земельном участке с кадастровым номером 47:06:0705001:2 :		
1.	Согласно сведений ЕГРН площадь земельного участка составляет 812 кв. м. При исправлении реестровой ошибки в части местоположения граница установлена по фактическому землепользованию, в результате площадь составила 918 кв. м. Данный параметр превышает допустимый минимальный размер площади земельных участков с ВРИ "Для ведения личного подсобного хозяйства (приусадебный земельный участок)", установленный правилами землепользования и застройки.	

Сведения об уточняемых земельных участках, необходимые для исправления реестровых ошибок в сведениях о местоположении их границ

1. Сведения о характерных точках границ уточняемого земельного участка с кадастровым номером 47:06:0705001:27 :

Система координат МСК-47, зона 3

Зона №3

Обозначение характерных точек границ	Координаты, м				Метод определения координат	Формулы, примененные для расчета средней квадратической погрешности определения координат характерных точек границ (Mt), с подставленными в такие формулы значениями и итоговые (вычисленные) значения Mt, м	Описание закрепления точки
	содержатся в Едином государственном реестре недвижимости		определены в результате выполнения комплексных кадастровых работ				
	X	Y	X	Y			
1	2	3	4	5	6	7	8
						-	
5	510837.26	3233482.80	510837.99	3233479.84	Фотограмметрический метод	Mt = 0.20	-
6	510825.84	3233488.16	510839.36	3233482.30	Фотограмметрический метод	Mt = 0.20	-
7	510807.67	3233498.87	510808.22	3233499.93	Фотограмметрический метод	Mt = 0.20	-
8	510804.68	3233495.42	510804.68	3233495.42	Фотограмметрический метод	Mt = 0.20	-
9	510795.08	3233483.19	510795.08	3233483.19	Фотограмметрический метод	Mt = 0.20	-
10	510814.98	3233470.32	510814.98	3233470.32	Фотограмметрический метод	Mt = 0.20	-
11	510817.57	3233473.30	510817.57	3233473.30	Фотограмметрический метод	Mt = 0.20	-
12	510826.35	3233467.37	510828.36	3233465.99	Фотограмметрический метод	Mt = 0.20	-
5	510837.26	3233482.80	510837.99	3233479.84	Фотограмметрический метод	Mt = 0.20	-

2. Сведения о частях границ уточняемого земельного участка с кадастровым номером 47:06:0705001:27 :

Обозначение части границ		Горизонтальное проложение (S), м	Описание прохождения части границ	Сведения о согласовании местоположения границ (согласовано/спорное)
от т.	до т.			
1	2	3	4	5
5	6	2.82	-	-
6	7	35.78	-	-
7	8	5.73	-	-
8	9	15.55	-	-
9	10	23.70	-	-
10	11	3.95	-	-
11	12	13.03	-	-
12	5	16.87	-	-

3. Сведения о характеристиках уточняемого земельного участка с кадастровым номером 47:06:0705001:27 :		
№ п/п	Наименование характеристики	Значение характеристики
1	2	3
1.	Адрес земельного участка	Российская Федерация, 187722, Ленинградская область, район Лодейнопольский, деревня Люговичи, земельный участок 68
1.1.	Сведения о местоположении земельного участка (при отсутствии адреса) в структурированном в соответствии с федеральной информационной адресной системой виде	-
1.2.	Дополнительные сведения о местоположении земельного участка	-
2.	Площадь земельного участка ± величина погрешности определения (вычисления) площади ($P \pm \Delta P$), м ²	762 ± 10
3.	Формула, примененная для расчета предельной допустимой погрешности определения площади земельного участка, с подставленными значениями и итоговые (вычисленные) значения (ΔP), м ²	$\Delta P = 3.5 * M_t * \sqrt{P} = 3.5 * 0,1 * \sqrt{762} = 10$
4.	Площадь земельного участка согласно сведениям Единого государственного реестра недвижимости (Ркад), м ²	673
5.	Оценка расхождения Р и Ркад (Р - Ркад), м ²	89
6.	Предельные минимальный и максимальный размеры земельного участка (Рмин и Рмакс), м ²	600 2500
7.	Кадастровый номер или иной государственный учетный номер (инвентарный) объекта недвижимости, расположенного на земельном участке	47:06:0705001:250
8.	Вид (виды) разрешенного использования	Для индивидуального дачного строительства
8.1.	Дополнительные сведения об использовании земельного участка	-
9.	Сведения о земельных участках (землях общего пользования, территории общего пользования), посредством которых обеспечивается доступ	Земли общего пользования
10.	Иные сведения	-
4. Пояснения к сведениям об уточняемом земельном участке с кадастровым номером 47:06:0705001:27 :		
1.	Вид разрешенного использования (далее - ВРИ) земельного участка, согласно сведений ЕГРН, "Для индивидуального дачного строительства". В Правилах землепользования и застройки нет сведений о данном ВРИ. В карта-плане в разделе "Минимальные и максимальные размеры земельных участков" заполнены параметры применимые к ВРИ "Для индивидуального жилищного строительства".	

Сведения об уточняемых земельных участках, необходимые для исправления реестровых ошибок в сведениях о местоположении их границ

1. Сведения о характерных точках границ уточняемого земельного участка с кадастровым номером 47:06:0705001:36 :

Система координат МСК-47, зона 3

Зона №3

Обозначение характерных точек границ	Координаты, м				Метод определения координат	Формулы, примененные для расчета средней квадратической погрешности определения координат характерных точек границ (Mt), с подставленными в такие формулы значениями и итоговые (вычисленные) значения Mt, м	Описание закрепления точки
	содержатся в Едином государственном реестре недвижимости		определены в результате выполнения комплексных кадастровых работ				
	X	Y	X	Y			
1	2	3	4	5	6	7	8
						-	
13	511217.87	3233773.22	511217.87	3233773.22	Фотограмметрический метод	$Mt = 0.20$	-
14	511224.93	3233790.09	511224.62	3233790.95	Фотограмметрический метод	$Mt = 0.20$	-
15	511229.09	3233788.38	511229.49	3233789.34	Фотограмметрический метод	$Mt = 0.20$	-
16	511238.46	3233811.17	511239.53	3233810.68	Фотограмметрический метод	$Mt = 0.20$	-
17	511243.72	3233808.76	511241.82	3233814.61	Фотограмметрический метод	$Mt = 0.20$	-
18	511246.59	3233815.03	-	-	-	-	-
19	511239.97	3233818.82	-	-	-	-	-
20	511236.48	3233813.93	-	-	-	-	-
21	511231.78	3233816.08	511240.09	3233820.13	Фотограмметрический метод	$Mt = 0.20$	-
22	511233.01	3233818.78	511235.43	3233823.37	Фотограмметрический метод	$Mt = 0.20$	-
23	511232.07	3233819.31	511232.54	3233820.03	Фотограмметрический метод	$Mt = 0.20$	-
24	511227.87	3233821.67	-	-	-	-	-
25	511223.69	3233824.02	511223.45	3233824.96	Фотограмметрический метод	$Mt = 0.20$	-
26	511213.00	3233804.40	511220.07	3233818.77	Фотограмметрический метод	$Mt = 0.20$	-
27	511210.39	3233797.71	511210.39	3233797.71	Фотограмметрический метод	$Mt = 0.20$	-
28	511208.37	3233797.47	-	-	-	-	-
29	511202.20	3233800.00	511202.20	3233800.00	Фотограмметрический метод	$Mt = 0.20$	-
30	511200.42	3233795.44	-	-	-	-	-
31	511200.11	3233794.64	-	-	-	-	-
32	511199.10	3233795.00	511199.10	3233795.00	Фотограмметрический метод	$Mt = 0.20$	-
33	511197.65	3233790.15	-	-	-	-	-
34	511195.56	3233785.27	511194.50	3233782.61	Фотограмметрический метод	$Mt = 0.20$	-
35	511206.90	3233780.30	-	-	-	-	-
36	511205.93	3233778.19	-	-	-	-	-

1. Сведения о характерных точках границ уточняемого земельного участка с кадастровым номером 47:06:0705001:36 :							
Система координат МСК-47, зона 3						Зона № 3	
Обозначение характерных точек границ	Координаты, м				Метод определения координат	Формулы, примененные для расчета средней квадратической погрешности определения координат характерных точек границ (Mt), с подставленными в такие формулы значениями и итоговые (вычисленные) значения Mt, м	Описание закрепления точки
	содержатся в Едином государственном реестре недвижимости		определены в результате выполнения комплексных кадастровых работ				
	X	Y	X	Y			
1	2	3	4	5	6	7	8
13	511217.87	3233773.22	511217.87	3233773.22	Фотограмметрический метод	Mt = 0.20	-
2. Сведения о частях границ уточняемого земельного участка с кадастровым номером 47:06:0705001:36 :							
Обозначение части границ		Горизонтальное проложение (S), м	Описание прохождения части границ	Сведения о согласовании местоположения границ (согласовано/спорное)			
от т.	до т.						
1	2	3	4	5			
13	14	18.97	-	-			
14	15	5.13	-	-			
15	16	23.58	-	-			
16	17	4.55	-	-			
17	21	5.78	-	-			
21	22	5.68	-	-			
22	23	4.42	-	-			
23	25	10.34	-	-			
25	26	7.05	-	-			
26	27	23.18	-	-			
27	29	8.50	-	-			
29	32	5.88	-	-			
32	34	13.22	-	-			
34	13	25.19	-	-			
3. Сведения о характеристиках уточняемого земельного участка с кадастровым номером 47:06:0705001:36 :							
№ п/п	Наименование характеристики			Значение характеристики			
1	2			3			
1.	Адрес земельного участка			Российская Федерация, 187722, Ленинградская область, район Лодейнопольский, деревня Люговичи, земельный участок 35			
1.1.	Сведения о местоположении земельного участка (при отсутствии адреса) в структурированном в соответствии с федеральной информационной адресной системой виде			-			
1.2.	Дополнительные сведения о местоположении земельного участка			-			
2.	Площадь земельного участка ± величина погрешности определения (вычисления) площади (P ± ΔP), м ²			1140 ± 12			

3. Сведения о характеристиках уточняемого земельного участка с кадастровым номером 47:06:0705001:36 :		
№ п/п	Наименование характеристики	Значение характеристики
1	2	3
3.	Формула, примененная для расчета предельной допустимой погрешности определения площади земельного участка, с подставленными значениями и итоговые (вычисленные) значения (ΔP), м ²	$\Delta P=3.5*Mt*\sqrt{P}=3.5*0,1*\sqrt{1140}=12$
4.	Площадь земельного участка согласно сведениям Единого государственного реестра недвижимости (Ркад), м ²	1067
5.	Оценка расхождения Р и Ркад (Р - Ркад), м ²	73
6.	Предельные минимальный и максимальный размеры земельного участка (Рмин и Рмакс), м ²	600 2500
7.	Кадастровый номер или иной государственный учетный номер (инвентарный) объекта недвижимости, расположенного на земельном участке	47:06:0705001:264
8.	Вид (виды) разрешенного использования	Под индивидуальное жилищное строительство
8.1.	Дополнительные сведения об использовании земельного участка	-
9.	Сведения о земельных участках (землях общего пользования, территории общего пользования), посредством которых обеспечивается доступ	Земли общего пользования
10.	Иные сведения	-
4. Пояснения к сведениям об уточняемом земельном участке с кадастровым номером 47:06:0705001:36 :		
1.	Согласно сведений ЕГРН площадь земельного участка составляет 1067 кв. м. При исправлении реестровой ошибки в части местоположения граница установлена по фактическому землепользованию, в результате площадь составила 1140 кв. м.	

Сведения об уточняемых земельных участках, необходимые для исправления реестровых ошибок в сведениях о местоположении их границ

1. Сведения о характерных точках границ уточняемого земельного участка с кадастровым номером 47:06:0705001:42 :

Система координат МСК-47, зона 3					Зона №3		
Обозначение характерных точек границ	Координаты, м				Метод определения координат	Формулы, примененные для расчета средней квадратической погрешности определения координат характерных точек границ (Mt), с подставленными в такие формулы значениями и итоговые (вычисленные) значения Mt, м	Описание закрепления точки
	содержатся в Едином государственном реестре недвижимости		определены в результате выполнения комплексных кадастровых работ				
	X	Y	X	Y			
1	2	3	4	5	6	7	8
						-	
37	511455.35	3233627.19	511455.62	3233626.24	Фотограмметрический метод	Mt = 0.20	Столб (деревянный, бетонный, кирпичный)
38	511455.26	3233633.74	-	-	-	0.10	Столб (деревянный, бетонный, кирпичный)
39	511457.13	3233670.90	511458.80	3233670.78	Фотограмметрический метод	Mt = 0.20	Столб (деревянный, бетонный, кирпичный)
40	511424.01	3233673.62	511424.01	3233673.62	Фотограмметрический метод	Mt = 0.20	Столб (деревянный, бетонный, кирпичный)
41	511420.17	3233639.65	511420.17	3233639.65	Фотограмметрический метод	Mt = 0.20	Штырь, арматура, стержень
42	511440.39	3233638.02	511440.39	3233638.02	Фотограмметрический метод	Mt = 0.20	Штырь, арматура, стержень
43	511439.91	3233627.99	511439.91	3233627.99	Фотограмметрический метод	Mt = 0.20	Штырь, арматура, стержень
37	511455.35	3233627.19	511455.62	3233626.24	Фотограмметрический метод	Mt = 0.20	Столб (деревянный, бетонный, кирпичный)

2. Сведения о частях границ уточняемого земельного участка с кадастровым номером 47:06:0705001:42 :

Обозначение части границ		Горизонтальное проложение (S), м	Описание прохождения части границ	Сведения о согласовании местоположения границ (согласовано/спорное)
от т.	до т.			
1	2	3	4	5
37	39	44.65	-	-
39	40	34.91	-	-
40	41	34.19	-	-
41	42	20.29	-	-
42	43	10.04	-	-

2. Сведения о частях границ уточняемого земельного участка с кадастровым номером 47:06:0705001:42 :				
Обозначение части границ		Горизонтальное проложение (S), м	Описание прохождения части границ	Сведения о согласовании местоположения границ (согласовано/спорное)
от т.	до т.			
1	2	3	4	5
43	37	15.81	-	-
3. Сведения о характеристиках уточняемого земельного участка с кадастровым номером 47:06:0705001:42 :				
№ п/п	Наименование характеристики		Значение характеристики	
1	2		3	
1.	Адрес земельного участка		Российская Федерация, 187722, Ленинградская область, район Лодейнопольский, деревня Люговичи, земельный участок 16	
1.1.	Сведения о местоположении земельного участка (при отсутствии адреса) в структурированном в соответствии с федеральной информационной адресной системой виде		-	
1.2.	Дополнительные сведения о местоположении земельного участка		-	
2.	Площадь земельного участка ± величина погрешности определения (вычисления) площади (P ± ΔP), м ²		1380 ± 13	
3.	Формула, примененная для расчета предельной допустимой погрешности определения площади земельного участка, с подставленными значениями и итоговые (вычисленные) значения (ΔP), м ²		$\Delta P = 3.5 * M_t * \sqrt{P} = 3.5 * 0,1 * \sqrt{1380} = 13$	
4.	Площадь земельного участка согласно сведениям Единого государственного реестра недвижимости (P _{кад}), м ²		1320	
5.	Оценка расхождения P и P _{кад} (P - P _{кад}), м ²		60	
6.	Предельные минимальный и максимальный размеры земельного участка (P _{мин} и P _{макс}), м ²		1000 5000	
7.	Кадастровый номер или иной государственный учетный номер (инвентарный) объекта недвижимости, расположенного на земельном участке		47:06:0705001:272	
8.	Вид (виды) разрешенного использования		Для ведения личного подсобного хозяйства	
8.1.	Дополнительные сведения об использовании земельного участка		-	
9.	Сведения о земельных участках (землях общего пользования, территории общего пользования), посредством которых обеспечивается доступ		Земли общего пользования	
10.	Иные сведения		-	
4. Пояснения к сведениям об уточняемом земельном участке с кадастровым номером 47:06:0705001:42 :				
1.	Согласно сведений ЕГРН площадь земельного участка составляет 1320 кв. м. При исправлении реестровой ошибки в части местоположения граница установлена по фактическому землепользованию, в результате площадь составила 1380 кв. м.			

Сведения об уточняемых земельных участках, необходимые для исправления реестровых ошибок в сведениях о местоположении их границ

1. Сведения о характерных точках границ уточняемого земельного участка с кадастровым номером 47:06:0705001:121 :

Система координат МСК-47, зона 3

Зона №3

Обозначение характерных точек границ	Координаты, м				Метод определения координат	Формулы, примененные для расчета средней квадратической погрешности определения координат характерных точек границ (Mt), с подставленными в такие формулы значениями и итоговые (вычисленные) значения Mt, м	Описание закрепления точки
	содержатся в Едином государственном реестре недвижимости		определены в результате выполнения комплексных кадастровых работ				
	X	Y	X	Y			
1	2	3	4	5	6	7	8
						-	
44	510429.24	3233150.60	510429.24	3233150.59	Фотограмметрический метод	$Mt = 0.20$	Штырь, арматура, стержень
45	510428.72	3233155.25	510428.72	3233155.25	Фотограмметрический метод	$Mt = 0.20$	Штырь, арматура, стержень
46	510424.92	3233189.12	510424.91	3233189.12	Фотограмметрический метод	$Mt = 0.20$	Штырь, арматура, стержень
47	510422.95	3233188.77	510424.84	3233189.80	Фотограмметрический метод	$Mt = 0.20$	Штырь, арматура, стержень
48	510422.84	3233189.71	510424.62	3233191.31	Фотограмметрический метод	$Mt = 0.20$	Угол здания (сооружения)
49	510422.75	3233191.11	510422.75	3233191.11	Фотограмметрический метод	$Mt = 0.20$	Штырь, арматура, стержень
50	510403.20	3233188.48	510403.20	3233188.48	Фотограмметрический метод	$Mt = 0.20$	Штырь, арматура, стержень
51	510409.00	3233165.81	510409.00	3233165.81	Фотограмметрический метод	$Mt = 0.20$	Штырь, арматура, стержень
52	510411.02	3233160.61	510411.02	3233160.61	Фотограмметрический метод	$Mt = 0.20$	Штырь, арматура, стержень
53	510413.62	3233151.51	510413.62	3233151.51	Фотограмметрический метод	$Mt = 0.20$	Штырь, арматура, стержень
54	510413.92	3233150.47	510413.92	3233150.47	Фотограмметрический метод	$Mt = 0.20$	Штырь, арматура, стержень
44	510429.24	3233150.60	510429.24	3233150.59	Фотограмметрический метод	$Mt = 0.20$	Штырь, арматура, стержень

2. Сведения о частях границ уточняемого земельного участка с кадастровым номером 47:06:0705001:121 :				
Обозначение части границ		Горизонтальное проложение (S), м	Описание прохождения части границ	Сведения о согласовании местоположения границ (согласовано/спорное)
от т.	до т.			
1	2	3	4	5
44	45	4.69	-	-
45	46	34.08	-	-
46	47	0.68	-	-
47	48	1.53	-	-
48	49	1.88	-	-
49	50	19.73	-	-
50	51	23.40	-	-
51	52	5.58	-	-
52	53	9.46	-	-
53	54	1.08	-	-
54	44	15.32	-	-
3. Сведения о характеристиках уточняемого земельного участка с кадастровым номером 47:06:0705001:121 :				
№ п/п	Наименование характеристики		Значение характеристики	
1	2		3	
1.	Адрес земельного участка		Российская Федерация, 187722, Ленинградская область, район Лодейнопольский, деревня Люговичи, земельный участок 85	
1.1.	Сведения о местоположении земельного участка (при отсутствии адреса) в структурированном в соответствии с федеральной информационной адресной системой виде		-	
1.2.	Дополнительные сведения о местоположении земельного участка		-	
2.	Площадь земельного участка ± величина погрешности определения (вычисления) площади ($P \pm \Delta P$), м ²		744 ± 10	
3.	Формула, примененная для расчета предельной допустимой погрешности определения площади земельного участка, с подставленными значениями и итоговые (вычисленные) значения (ΔP), м ²		$\Delta P = 3.5 * M_t * \sqrt{P} = 3.5 * 0,1 * \sqrt{744} = 10$	
4.	Площадь земельного участка согласно сведениям Единого государственного реестра недвижимости (Ркад), м ²		740	
5.	Оценка расхождения P и Ркад (P - Ркад), м ²		4	
6.	Предельные минимальный и максимальный размеры земельного участка (Рмин и Рмакс), м ²		600 2500	
7.	Кадастровый номер или иной государственный учетный номер (инвентарный) объекта недвижимости, расположенного на земельном участке		47:06:0000000:5185	
8.	Вид (виды) разрешенного использования		Для индивидуального жилищного строительства	
8.1.	Дополнительные сведения об использовании земельного участка		-	
9.	Сведения о земельных участках (землях общего пользования, территории общего пользования), посредством которых обеспечивается доступ		Земли общего пользования	
10.	Иные сведения		-	

4. Пояснения к сведениям об уточняемом земельном участке с кадастровым номером 47:06:0705001:121 :

1.

Согласно сведений ЕГРН площадь земельного участка составляет 740 кв. м. При исправлении реестровой ошибки в части местоположения граница установлена по фактическому землепользованию, в результате площадь составила 744 кв. м.

Сведения об уточняемых земельных участках, необходимые для исправления реестровых ошибок в сведениях о местоположении их границ

1. Сведения о характерных точках границ уточняемого земельного участка с кадастровым номером 47:06:0705001:122 :

Система координат МСК-47, зона 3

Зона №3

Обозначение характерных точек границ	Координаты, м				Метод определения координат	Формулы, примененные для расчета средней квадратической погрешности определения координат характерных точек границ (Mt), с подставленными в такие формулы значениями и итоговые (вычисленные) значения Mt, м	Описание закрепления точки
	содержатся в Едином государственном реестре недвижимости		определены в результате выполнения комплексных кадастровых работ				
	X	Y	X	Y			
1	2	3	4	5	6	7	8
						-	
55	510991.72	3233655.49	510992.24	3233655.76	Фотограмметрический метод	Mt = 0.20	-
56	510989.66	3233654.07	510989.66	3233654.07	Фотограмметрический метод	Mt = 0.20	-
57	510969.94	3233638.11	510969.94	3233638.11	Фотограмметрический метод	Mt = 0.20	-
58	510975.02	3233631.01	510975.02	3233631.01	Фотограмметрический метод	Mt = 0.20	-
59	510977.35	3233628.31	510977.35	3233628.31	Фотограмметрический метод	Mt = 0.20	-
60	510984.20	3233619.05	510984.20	3233619.05	Фотограмметрический метод	Mt = 0.20	-
61	511000.28	3233602.17	511000.28	3233602.17	Фотограмметрический метод	Mt = 0.20	-
62	511012.97	3233584.53	511012.97	3233584.53	Фотограмметрический метод	Mt = 0.20	-
63	511036.87	3233604.33	511036.87	3233604.33	Фотограмметрический метод	Mt = 0.20	-
64	511029.34	3233612.52	511031.28	3233610.50	Фотограмметрический метод	Mt = 0.20	-
n119У	-	-	511014.75	3233629.71	Фотограмметрический метод	Mt = 0.20	-
65	511002.53	3233642.91	511008.84	3233636.59	Фотограмметрический метод	Mt = 0.20	-
55	510991.72	3233655.49	510992.24	3233655.76	Фотограмметрический метод	Mt = 0.20	-

2. Сведения о частях границ уточняемого земельного участка с кадастровым номером 47:06:0705001:122 :

Обозначение части границ		Горизонтальное проложение (S), м	Описание прохождения части границ	Сведения о согласовании местоположения границ (согласовано/спорное)
от т.	до т.			
1	2	3	4	5
55	56	3.08	-	-
56	57	25.37	-	-
57	58	8.73	-	-
58	59	3.57	-	-
59	60	11.52	-	-
60	61	23.31	-	-

2. Сведения о частях границ уточняемого земельного участка с кадастровым номером 47:06:0705001:122 :				
Обозначение части границ		Горизонтальное проложение (S), м	Описание прохождения части границ	Сведения о согласовании местоположения границ (согласовано/спорное)
от т.	до т.			
1	2	3	4	5
61	62	21.73	-	-
62	63	31.04	-	-
63	64	8.33	-	-
64	н119У	25.34	-	-
н119У	65	9.07	-	-
65	55	25.36	-	-
3. Сведения о характеристиках уточняемого земельного участка с кадастровым номером 47:06:0705001:122 :				
№ п/п	Наименование характеристики		Значение характеристики	
1	2		3	
1.	Адрес земельного участка		Российская Федерация, 187722, Ленинградская область, район Лодейнопольский, деревня Люговичи, земельный участок 50	
1.1.	Сведения о местоположении земельного участка (при отсутствии адреса) в структурированном в соответствии с федеральной информационной адресной системой виде		-	
1.2.	Дополнительные сведения о местоположении земельного участка		-	
2.	Площадь земельного участка ± величина погрешности определения (вычисления) площади ($P \pm \Delta P$), м ²		2027 ± 16	
3.	Формула, примененная для расчета предельной допустимой погрешности определения площади земельного участка, с подставленными значениями и итоговые (вычисленные) значения (ΔP), м ²		$\Delta P = 3.5 * M_t * \sqrt{P} = 3.5 * 0,1 * \sqrt{2027} = 16$	
4.	Площадь земельного участка согласно сведениям Единого государственного реестра недвижимости (Ркад), м ²		2000	
5.	Оценка расхождения P и Ркад ($P - P_{кад}$), м ²		27	
6.	Предельные минимальный и максимальный размеры земельного участка (Рмин и Рмакс), м ²		1000 5000	
7.	Кадастровый номер или иной государственный учетный номер (инвентарный) объекта недвижимости, расположенного на земельном участке		47:06:0705001:292	
8.	Вид (виды) разрешенного использования		Для ведения личного подсобного хозяйства	
8.1.	Дополнительные сведения об использовании земельного участка		-	
9.	Сведения о земельных участках (землях общего пользования, территории общего пользования), посредством которых обеспечивается доступ		Земли общего пользования	
10.	Иные сведения		-	
4. Пояснения к сведениям об уточняемом земельном участке с кадастровым номером 47:06:0705001:122 :				
1.	Согласно сведений ЕГРН площадь земельного участка составляет 2000 кв. м. При исправлении реестровой ошибки в части местоположения граница установлена по фактическому землепользованию, в результате площадь составила 2027 кв. м.			

Сведения об уточняемых земельных участках, необходимые для исправления реестровых ошибок в сведениях о местоположении их границ

1. Сведения о характерных точках границ уточняемого земельного участка с кадастровым номером 47:06:0705001:132 :

Система координат МСК-47, зона 3

Зона №3

Обозначение характерных точек границ	Координаты, м				Метод определения координат	Формулы, примененные для расчета средней квадратической погрешности определения координат характерных точек границ (Mt), с подставленными в такие формулы значениями и итоговые (вычисленные) значения Mt, м	Описание закрепления точки
	содержатся в Едином государственном реестре недвижимости		определены в результате выполнения комплексных кадастровых работ				
	X	Y	X	Y			
1	2	3	4	5	6	7	8
						-	
66	510469.42	3233148.89	510469.42	3233148.89	Фотограмметрический метод	Mt = 0.20	Закрепление отсутствует
67	510488.45	3233159.16	510488.66	3233163.68	Фотограмметрический метод	Mt = 0.20	-
68	510480.26	3233182.05	-	-	-	0.30	-
69	510473.48	3233197.81	510474.82	3233199.17	Фотограмметрический метод	Mt = 0.20	-
70	510461.44	3233195.37	510461.44	3233195.37	Фотограмметрический метод	Mt = 0.20	Закрепление отсутствует
71	510462.40	3233190.03	510462.40	3233190.03	Фотограмметрический метод	Mt = 0.20	Закрепление отсутствует
72	510464.17	3233177.08	510464.17	3233177.08	Фотограмметрический метод	Mt = 0.20	Закрепление отсутствует
66	510469.42	3233148.89	510469.42	3233148.89	Фотограмметрический метод	Mt = 0.20	Закрепление отсутствует

2. Сведения о частях границ уточняемого земельного участка с кадастровым номером 47:06:0705001:132 :

Обозначение части границ		Горизонтальное проложение (S), м	Описание прохождения части границ	Сведения о согласовании местоположения границ (согласовано/спорное)
от т.	до т.			
1	2	3	4	5
66	67	24.27	-	-
67	69	38.09	-	-
69	70	13.91	-	-
70	71	5.43	-	-
71	72	13.07	-	-
72	66	28.67	-	-

3. Сведения о характеристиках уточняемого земельного участка с кадастровым номером 47:06:0705001:132 :

№ п/п	Наименование характеристики	Значение характеристики
1	2	3
1.	Адрес земельного участка	Российская Федерация, 187722, Ленинградская область, район Лодейнопольский, деревня Люговичи, земельный участок 81

3. Сведения о характеристиках уточняемого земельного участка с кадастровым номером 47:06:0705001:132 :		
№ п/п	Наименование характеристики	Значение характеристики
1	2	3
1.1.	Сведения о местоположении земельного участка (при отсутствии адреса) в структурированном в соответствии с федеральной информационной адресной системой виде	-
1.2.	Дополнительные сведения о местоположении земельного участка	-
2.	Площадь земельного участка ± величина погрешности определения (вычисления) площади ($P \pm \Delta P$), м ²	778 ± 10
3.	Формула, примененная для расчета предельной допустимой погрешности определения площади земельного участка, с подставленными значениями и итоговые (вычисленные) значения (ΔP), м ²	$\Delta P = 3.5 * M_t * \sqrt{P} = 3.5 * 0,1 * \sqrt{778} = 10$
4.	Площадь земельного участка согласно сведениям Единого государственного реестра недвижимости ($P_{\text{кад}}$), м ²	755
5.	Оценка расхождения P и $P_{\text{кад}}$ ($P - P_{\text{кад}}$), м ²	23
6.	Предельные минимальный и максимальный размеры земельного участка ($P_{\text{мин}}$ и $P_{\text{макс}}$), м ²	600 2500
7.	Кадастровый номер или иной государственный учетный номер (инвентарный) объекта недвижимости, расположенного на земельном участке	47:06:0705001:307
8.	Вид (виды) разрешенного использования	Для индивидуального жилищного строительства
8.1.	Дополнительные сведения об использовании земельного участка	-
9.	Сведения о земельных участках (землях общего пользования, территории общего пользования), посредством которых обеспечивается доступ	Земли общего пользования
10.	Иные сведения	-
4. Пояснения к сведениям об уточняемом земельном участке с кадастровым номером 47:06:0705001:132 :		
1.	Согласно сведений ЕГРН площадь земельного участка составляет 755 кв. м. При исправлении реестровой ошибки в части местоположения граница установлена по фактическому землепользованию, в результате площадь составила 778 кв. м.	

Сведения об уточняемых земельных участках, необходимые для исправления реестровых ошибок в сведениях о местоположении их границ

1. Сведения о характерных точках границ уточняемого земельного участка с кадастровым номером 47:06:0705001:152 :

Система координат МСК-47, зона 3

Зона №3

Обозначение характерных точек границ	Координаты, м				Метод определения координат	Формулы, примененные для расчета средней квадратической погрешности определения координат характерных точек границ (Mt), с подставленными в такие формулы значениями и итоговые (вычисленные) значения Mt, м	Описание закрепления точки
	содержатся в Едином государственном реестре недвижимости		определены в результате выполнения комплексных кадастровых работ				
	X	Y	X	Y			
1	2	3	4	5	6	7	8
						-	
73	511181.45	3233786.90	511171.31	3233790.65	Фотограмметрический метод	$Mt = 0.20$	-
74	511194.22	3233782.20	511194.50	3233782.61	Фотограмметрический метод	$Mt = 0.20$	-
34	511195.56	3233785.27	-	-	-	0.10	-
33	511197.65	3233790.15	-	-	-	0.10	-
32	511199.10	3233795.00	511199.10	3233795.00	Фотограмметрический метод	$Mt = 0.20$	-
29	511202.20	3233800.00	511202.20	3233800.00	Фотограмметрический метод	$Mt = 0.20$	-
27	511210.39	3233797.71	511210.39	3233797.71	Фотограмметрический метод	$Mt = 0.20$	-
26	511213.00	3233804.40	511220.07	3233818.77	Фотограмметрический метод	$Mt = 0.20$	-
25	511223.69	3233824.02	511223.45	3233824.96	Фотограмметрический метод	$Mt = 0.20$	-
75	511225.30	3233827.37	-	-	-	0.10	-
76	511237.54	3233821.13	-	-	-	0.10	-
77	511249.93	3233844.74	-	-	-	0.10	-
78	511241.12	3233850.10	511230.09	3233836.25	Фотограмметрический метод	$Mt = 0.20$	-
79	511233.78	3233851.05	511209.84	3233844.89	Фотограмметрический метод	$Mt = 0.20$	-
80	511230.09	3233836.25	511202.92	3233844.01	Фотограмметрический метод	$Mt = 0.20$	-
81	511209.46	3233843.93	511193.21	3233818.86	Фотограмметрический метод	$Mt = 0.20$	-
82	511203.31	3233828.53	511191.54	3233815.99	Фотограмметрический метод	$Mt = 0.20$	-
83	511194.54	3233809.64	511187.00	3233808.15	Фотограмметрический метод	$Mt = 0.20$	-
84	511192.10	3233809.02	511182.45	3233804.24	Фотограмметрический метод	$Mt = 0.20$	-
73	511181.45	3233786.90	511171.31	3233790.65	Фотограмметрический метод	$Mt = 0.20$	-

2. Сведения о частях границ уточняемого земельного участка с кадастровым номером 47:06:0705001:152 :				
Обозначение части границ		Горизонтальное проложение (S), м	Описание прохождения части границ	Сведения о согласовании местоположения границ (согласовано/спорное)
от т.	до т.			
1	2	3	4	5
73	74	24.54	-	-
74	32	13.22	-	-
32	29	5.88	-	-
29	27	8.50	-	-
27	26	23.18	-	-
26	25	7.05	-	-
25	78	13.10	-	-
78	79	22.02	-	-
79	80	6.98	-	-
80	81	26.96	-	-
81	82	3.32	-	-
82	83	9.06	-	-
83	84	6.00	-	-
84	73	17.57	-	-
3. Сведения о характеристиках уточняемого земельного участка с кадастровым номером 47:06:0705001:152 :				
№ п/п	Наименование характеристики		Значение характеристики	
1	2		3	
1.	Адрес земельного участка		Российская Федерация, 187722, Ленинградская область, район Лодейнопольский, деревня Люговичи, земельный участок 37	
1.1.	Сведения о местоположении земельного участка (при отсутствии адреса) в структурированном в соответствии с федеральной информационной адресной системой виде		-	
1.2.	Дополнительные сведения о местоположении земельного участка		-	
2.	Площадь земельного участка ± величина погрешности определения (вычисления) площади ($P \pm \Delta P$), м ²		1540 ± 14	
3.	Формула, примененная для расчета предельной допустимой погрешности определения площади земельного участка, с подставленными значениями и итоговые (вычисленные) значения (ΔP), м ²		$\Delta P = 3.5 * M_t * \sqrt{P} = 3.5 * 0,1 * \sqrt{1540} = 14$	
4.	Площадь земельного участка согласно сведениям Единого государственного реестра недвижимости (Ркад), м ²		1540	
5.	Оценка расхождения Р и Ркад ($P - P_{кад}$), м ²		-	
6.	Предельные минимальный и максимальный размеры земельного участка ($P_{мин}$ и $P_{макс}$), м ²		1000 5000	
7.	Кадастровый номер или иной государственный учетный номер (инвентарный) объекта недвижимости, расположенного на земельном участке		47:06:0705001:505	
8.	Вид (виды) разрешенного использования		Для ведения личного подсобного хозяйства	
8.1.	Дополнительные сведения об использовании земельного участка		-	

3. Сведения о характеристиках уточняемого земельного участка с кадастровым номером 47:06:0705001:152 :

№ п/п	Наименование характеристики	Значение характеристики
1	2	3
9.	Сведения о земельных участках (землях общего пользования, территории общего пользования), посредством которых обеспечивается доступ	Земли общего пользования
10.	Иные сведения	-

4. Пояснения к сведениям об уточняемом земельном участке с кадастровым номером 47:06:0705001:152 :

1.	-
----	---

Сведения об уточняемых земельных участках, необходимые для исправления реестровых ошибок в сведениях о местоположении их границ

1. Сведения о характерных точках границ уточняемого земельного участка с кадастровым номером 47:06:0705001:168 :

Система координат МСК-47, зона 3

Зона №3

Обозначение характерных точек границ	Координаты, м				Метод определения координат	Формулы, примененные для расчета средней квадратической погрешности определения координат характерных точек границ (Mt), с подставленными в такие формулы значениями и итоговые (вычисленные) значения Mt, м	Описание закрепления точки
	содержатся в Едином государственном реестре недвижимости		определены в результате выполнения комплексных кадастровых работ				
	X	Y	X	Y			
1	2	3	4	5	6	7	8
						-	
85	510987.19	3233812.20	510987.19	3233812.20	Фотограмметрический метод	Mt = 0.20	-
86	511013.39	3233808.68	511013.39	3233808.68	Фотограмметрический метод	Mt = 0.20	-
87	511046.48	3233809.18	511046.48	3233809.18	Фотограмметрический метод	Mt = 0.20	-
88	511052.22	3233818.93	511052.22	3233818.93	Фотограмметрический метод	Mt = 0.20	-
89	511065.16	3233845.26	511065.51	3233845.99	Фотограмметрический метод	Mt = 0.20	-
n120У	-	-	511059.74	3233848.38	Фотограмметрический метод	Mt = 0.20	-
n121У	-	-	511048.46	3233851.57	Фотограмметрический метод	Mt = 0.20	-
90	511046.72	3233847.21	511046.72	3233847.21	Фотограмметрический метод	Mt = 0.20	-
91	511035.17	3233830.86	511035.17	3233830.86	Фотограмметрический метод	Mt = 0.20	-
92	511024.34	3233820.00	511024.34	3233820.00	Фотограмметрический метод	Mt = 0.20	-
93	511020.71	3233820.11	511020.71	3233820.11	Фотограмметрический метод	Mt = 0.20	-
94	511020.66	3233824.92	511020.66	3233824.92	Фотограмметрический метод	Mt = 0.20	-
95	511016.65	3233825.66	511016.65	3233825.66	Фотограмметрический метод	Mt = 0.20	-
96	511016.97	3233836.82	511016.97	3233836.82	Фотограмметрический метод	Mt = 0.20	-
97	511014.90	3233843.80	511014.90	3233843.80	Фотограмметрический метод	Mt = 0.20	-
98	511005.77	3233844.49	511005.77	3233844.49	Фотограмметрический метод	Mt = 0.20	-
99	511002.33	3233834.46	511002.33	3233834.46	Фотограмметрический метод	Mt = 0.20	-
100	511002.14	3233818.35	511002.14	3233818.35	Фотограмметрический метод	Mt = 0.20	-
101	510989.86	3233822.01	510989.86	3233822.01	Фотограмметрический метод	Mt = 0.20	-
85	510987.19	3233812.20	510987.19	3233812.20	Фотограмметрический метод	Mt = 0.20	-

2. Сведения о частях границ уточняемого земельного участка с кадастровым номером 47:06:0705001:168 :				
Обозначение части границ		Горизонтальное проложение (S), м	Описание прохождения части границ	Сведения о согласовании местоположения границ (согласовано/спорное)
от т.	до т.			
1	2	3	4	5
85	86	26.44	-	-
86	87	33.09	-	-
87	88	11.31	-	-
88	89	30.15	-	-
89	н120У	6.25	-	-
н120У	н121У	11.72	-	-
н121У	90	4.69	-	-
90	91	20.02	-	-
91	92	15.34	-	-
92	93	3.63	-	-
93	94	4.81	-	-
94	95	4.08	-	-
95	96	11.16	-	-
96	97	7.28	-	-
97	98	9.16	-	-
98	99	10.60	-	-
99	100	16.11	-	-
100	101	12.81	-	-
101	85	10.17	-	-
3. Сведения о характеристиках уточняемого земельного участка с кадастровым номером 47:06:0705001:168 :				
№ п/п	Наименование характеристики		Значение характеристики	
1	2		3	
1.	Адрес земельного участка		Российская Федерация, Ленинградская область, район Лодейнопольский, деревня Люговичи, земельный участок 43А	
1.1.	Сведения о местоположении земельного участка (при отсутствии адреса) в структурированном в соответствии с федеральной информационной адресной системой виде		-	
1.2.	Дополнительные сведения о местоположении земельного участка		-	
2.	Площадь земельного участка ± величина погрешности определения (вычисления) площади (P ± ΔP), м2		1653 ± 14	
3.	Формула, примененная для расчета предельной допустимой погрешности определения площади земельного участка, с подставленными значениями и итоговые (вычисленные) значения (ΔP), м2		$\Delta P = 3.5 * M_t * \sqrt{P} = 3.5 * 0,1 * \sqrt{1653} = 14$	
4.	Площадь земельного участка согласно сведениям Единого государственного реестра недвижимости (P _{кад}), м2		1600	
5.	Оценка расхождения P и P _{кад} (P - P _{кад}), м2		53	
6.	Предельные минимальный и максимальный размеры земельного участка (P _{мин} и P _{макс}), м2		100 20000	

3. Сведения о характеристиках уточняемого земельного участка с кадастровым номером 47:06:0705001:168 :		
№ п/п	Наименование характеристики	Значение характеристики
1	2	3
7.	Кадастровый номер или иной государственный учетный номер (инвентарный) объекта недвижимости, расположенного на земельном участке	47:06:0705001:308 47:06:0705001:309
8.	Вид (виды) разрешенного использования	Для размещения религиозных объектов
8.1.	Дополнительные сведения об использовании земельного участка	-
9.	Сведения о земельных участках (землях общего пользования, территории общего пользования), посредством которых обеспечивается доступ	Земли общего пользования
10.	Иные сведения	-
4. Пояснения к сведениям об уточняемом земельном участке с кадастровым номером 47:06:0705001:168 :		
1.	Земельный участок расположен в территориальной зоне 47:06-7.318 "Зона делового, общественного и коммерческого назначения". Вид разрешенного использования земельного участка, согласно сведений ЕГРН, "Для размещения религиозных объектов". Предельные минимальный и максимальный размер площади установлены ПЗЗ от 100 кв. м. до 20000 кв. м.	

Сведения об уточняемых земельных участках, необходимые для исправления реестровых ошибок в сведениях о местоположении их границ

1. Сведения о характерных точках границ уточняемого земельного участка с кадастровым номером 47:06:0705001:211 :

Система координат МСК-47, зона 3					Зона №3		
Обозначение характерных точек границ	Координаты, м				Метод определения координат	Формулы, примененные для расчета средней квадратической погрешности определения координат характерных точек границ (Mt), с подставленными в такие формулы значениями и итоговые (вычисленные) значения Mt, м	Описание закрепления точки
	содержатся в Едином государственном реестре недвижимости		определены в результате выполнения комплексных кадастровых работ				
	X	Y	X	Y			
1	2	3	4	5	6	7	8
						-	
87	511046.48	3233809.18	511046.48	3233809.18	Фотограмметрический метод	$Mt = 0.20$	-
н122У	-	-	511048.83	3233809.07	Фотограмметрический метод	0.20	-
102	511054.26	3233808.81	511054.26	3233808.81	Фотограмметрический метод	$Mt = 0.20$	-
н123У	-	-	511056.94	3233808.00	Фотограмметрический метод	0.20	-
103	511073.57	3233802.96	511073.57	3233802.96	Фотограмметрический метод	$Mt = 0.20$	-
104	511083.92	3233808.14	511083.92	3233808.14	Фотограмметрический метод	$Mt = 0.20$	-
105	511092.56	3233826.63	511092.56	3233826.63	Фотограмметрический метод	$Mt = 0.20$	-
106	511074.06	3233834.29	511074.06	3233834.29	Фотограмметрический метод	$Mt = 0.20$	-
107	511077.20	3233841.16	511077.20	3233841.16	Фотограмметрический метод	$Mt = 0.20$	-
89	511065.16	3233845.26	511065.51	3233845.99	Фотограмметрический метод	$Mt = 0.20$	-
88	511052.22	3233818.93	511052.22	3233818.93	Фотограмметрический метод	$Mt = 0.20$	-
87	511046.48	3233809.18	511046.48	3233809.18	Фотограмметрический метод	$Mt = 0.20$	-

2. Сведения о частях границ уточняемого земельного участка с кадастровым номером 47:06:0705001:211 :

Обозначение части границ		Горизонтальное проложение (S), м	Описание прохождения части границ	Сведения о согласовании местоположения границ (согласовано/спорное)
от т.	до т.			
1	2	3	4	5
87	н122У	2.35	-	-
н122У	102	5.44	-	-
102	н123У	2.80	-	-
н123У	103	17.38	-	-
103	104	11.57	-	-
104	105	20.41	-	-
105	106	20.02	-	-
106	107	7.55	-	-

2. Сведения о частях границ уточняемого земельного участка с кадастровым номером 47:06:0705001:211 :				
Обозначение части границ		Горизонтальное проложение (S), м	Описание прохождения части границ	Сведения о согласовании местоположения границ (согласовано/спорное)
от т.	до т.			
1	2	3	4	5
107	89	12.65	-	-
89	88	30.15	-	-
88	87	11.31	-	-
3. Сведения о характеристиках уточняемого земельного участка с кадастровым номером 47:06:0705001:211 :				
№ п/п	Наименование характеристики		Значение характеристики	
1	2		3	
1.	Адрес земельного участка		Российская Федерация, 187722, Ленинградская область, район Лодейнопольский, деревня Люговичи, земельный участок 43	
1.1.	Сведения о местоположении земельного участка (при отсутствии адреса) в структурированном в соответствии с федеральной информационной адресной системой виде		-	
1.2.	Дополнительные сведения о местоположении земельного участка		-	
2.	Площадь земельного участка ± величина погрешности определения (вычисления) площади (P ± ΔP), м ²		1075 ± 11	
3.	Формула, примененная для расчета предельной допустимой погрешности определения площади земельного участка, с подставленными значениями и итоговые (вычисленные) значения (ΔP), м ²		ΔP=3.5*Мт*√P=3.5*0,1*√1075=11	
4.	Площадь земельного участка согласно сведениям Единого государственного реестра недвижимости (P _{кад}), м ²		1070	
5.	Оценка расхождения P и P _{кад} (P - P _{кад}), м ²		5	
6.	Предельные минимальный и максимальный размеры земельного участка (P _{мин} и P _{макс}), м ²		100 20000	
7.	Кадастровый номер или иной государственный учетный номер (инвентарный) объекта недвижимости, расположенного на земельном участке		47:06:0705001:288	
8.	Вид (виды) разрешенного использования		Для размещения административного здания	
8.1.	Дополнительные сведения об использовании земельного участка		-	
9.	Сведения о земельных участках (землях общего пользования, территории общего пользования), посредством которых обеспечивается доступ		Земли общего пользования	
10.	Иные сведения		-	
4. Пояснения к сведениям об уточняемом земельном участке с кадастровым номером 47:06:0705001:211 :				
1.	Земельный участок расположен в территориальной зоне 47:06-7.318 "Зона делового, общественного и коммерческого назначения". Вид разрешенного использования земельного участка, согласно сведений ЕГРН, "Для размещения религиозных объектов". Предельные минимальный и максимальный размер площади установлены ПЗЗ от 100 кв. м. до 20000 кв. м.			

Сведения об уточняемых земельных участках, необходимые для исправления реестровых ошибок в сведениях о местоположении их границ

1. Сведения о характерных точках границ уточняемого земельного участка с кадастровым номером 47:06:0705001:215 :

Система координат МСК-47, зона 3					Зона №3		
Обозначение характерных точек границ	Координаты, м				Метод определения координат	Формулы, примененные для расчета средней квадратической погрешности определения координат характерных точек границ (Mt), с подставленными в такие формулы значениями и итоговые (вычисленные) значения Mt, м	Описание закрепления точки
	содержатся в Едином государственном реестре недвижимости		определены в результате выполнения комплексных кадастровых работ				
	X	Y	X	Y			
1	2	3	4	5	6	7	8
						-	
108	510980.29	3234348.11	510980.29	3234348.11	Фотограмметрический метод	$Mt = 0.20$	-
109	510990.45	3234328.18	510990.45	3234328.18	Фотограмметрический метод	$Mt = 0.20$	-
110	511011.58	3234332.94	-	-	-	-	-
111	511017.46	3234335.53	511019.45	3234341.91	Фотограмметрический метод	$Mt = 0.20$	-
112	511022.33	3234351.15	511025.63	3234360.71	Фотограмметрический метод	$Mt = 0.20$	-
113	511014.76	3234384.20	511014.76	3234384.20	Фотограмметрический метод	$Mt = 0.20$	-
114	510979.43	3234373.62	510979.43	3234373.62	Фотограмметрический метод	$Mt = 0.20$	-
н124У	-	-	510962.05	3234357.37	Фотограмметрический метод	0.20	-
115	510937.53	3234334.45	510937.53	3234334.45	Фотограмметрический метод	$Mt = 0.20$	-
116	510940.02	3234328.39	510940.02	3234328.39	Фотограмметрический метод	$Mt = 0.20$	-
108	510980.29	3234348.11	510980.29	3234348.11	Фотограмметрический метод	$Mt = 0.20$	-

2. Сведения о частях границ уточняемого земельного участка с кадастровым номером 47:06:0705001:215 :

Обозначение части границ		Горизонтальное проложение (S), м	Описание прохождения части границ	Сведения о согласовании местоположения границ (согласовано/спорное)
от т.	до т.			
1	2	3	4	5
108	109	22.37	-	-
109	111	32.09	-	-
111	112	19.79	-	-
112	113	25.88	-	-
113	114	36.88	-	-
114	н124У	23.79	-	-
н124У	115	33.56	-	-
115	116	6.55	-	-
116	108	44.84	-	-

3. Сведения о характеристиках уточняемого земельного участка с кадастровым номером 47:06:0705001:215 :		
№ п/п	Наименование характеристики	Значение характеристики
1	2	3
1.	Адрес земельного участка	Российская Федерация, 187722, Ленинградская область, район Лодейнопольский, деревня Люговичи, земельный участок 128
1.1.	Сведения о местоположении земельного участка (при отсутствии адреса) в структурированном в соответствии с федеральной информационной адресной системой виде	-
1.2.	Дополнительные сведения о местоположении земельного участка	-
2.	Площадь земельного участка ± величина погрешности определения (вычисления) площади ($P \pm \Delta P$), м ²	2500 ± 18
3.	Формула, примененная для расчета предельной допустимой погрешности определения площади земельного участка, с подставленными значениями и итоговые (вычисленные) значения (ΔP), м ²	$\Delta P = 3.5 * M_t * \sqrt{P} = 3.5 * 0,1 * \sqrt{2500} = 18$
4.	Площадь земельного участка согласно сведениям Единого государственного реестра недвижимости (Ркад), м ²	2500
5.	Оценка расхождения Р и Ркад (Р - Ркад), м ²	-
6.	Предельные минимальный и максимальный размеры земельного участка (Рмин и Рмакс), м ²	600 2500
7.	Кадастровый номер или иной государственный учетный номер (инвентарный) объекта недвижимости, расположенного на земельном участке	47:06:0705001:345
8.	Вид (виды) разрешенного использования	Для индивидуального жилищного строительства
8.1.	Дополнительные сведения об использовании земельного участка	-
9.	Сведения о земельных участках (землях общего пользования, территории общего пользования), посредством которых обеспечивается доступ	Земли общего пользования
10.	Иные сведения	-
4. Пояснения к сведениям об уточняемом земельном участке с кадастровым номером 47:06:0705001:215 :		
1.	-	

Сведения об уточняемых земельных участках, необходимые для исправления реестровых ошибок в сведениях о местоположении их границ

1. Сведения о характерных точках границ уточняемого земельного участка с кадастровым номером 47:06:0705001:487 :

Система координат МСК-47, зона 3

Зона №3

Обозначение характерных точек границ	Координаты, м				Метод определения координат	Формулы, примененные для расчета средней квадратической погрешности определения координат характерных точек границ (Mt), с подставленными в такие формулы значениями и итоговые (вычисленные) значения Mt, м	Описание закрепления точки
	содержатся в Едином государственном реестре недвижимости		определены в результате выполнения комплексных кадастровых работ				
	X	Y	X	Y			
1	2	3	4	5	6	7	8
						-	
117	511245.80	3233762.30	511245.80	3233762.30	Фотограмметрический метод	Mt = 0.20	-
118	511247.83	3233767.56	511247.83	3233767.56	Фотограмметрический метод	Mt = 0.20	-
119	511253.93	3233784.63	511259.70	3233800.77	Фотограмметрический метод	Mt = 0.20	-
120	511230.96	3233792.92	511243.72	3233808.76	Фотограмметрический метод	Mt = 0.20	-
15	511229.09	3233788.38	511239.53	3233810.68	Фотограмметрический метод	Mt = 0.20	-
14	511224.93	3233790.09	511229.49	3233789.34	Фотограмметрический метод	Mt = 0.20	-
13	511217.87	3233773.22	511224.62	3233790.95	Фотограмметрический метод	Mt = 0.20	-
13	-	-	511217.87	3233773.22	Фотограмметрический метод	Mt = 0.20	-
117	511245.80	3233762.30	511245.80	3233762.30	Фотограмметрический метод	Mt = 0.20	-

2. Сведения о частях границ уточняемого земельного участка с кадастровым номером 47:06:0705001:487 :

Обозначение части границ		Горизонтальное проложение (S), м	Описание прохождения части границ	Сведения о согласовании местоположения границ (согласовано/спорное)
от т.	до т.			
1	2	3	4	5
117	118	5.64	-	-
118	119	35.27	-	-
119	120	17.87	-	-
120	15	4.61	-	-
15	14	23.58	-	-
14	13	5.13	-	-
13	13	18.97	-	-
13	117	29.99	-	-

3. Сведения о характеристиках уточняемого земельного участка с кадастровым номером 47:06:0705001:487 :		
№ п/п	Наименование характеристики	Значение характеристики
1	2	3
1.	Адрес земельного участка	-
1.1.	Сведения о местоположении земельного участка (при отсутствии адреса) в структурированном в соответствии с федеральной информационной адресной системой виде	Российская Федерация, Ленинградская область, район Лодейнопольский, деревня Люговичи, дом 25
1.2.	Дополнительные сведения о местоположении земельного участка	-
2.	Площадь земельного участка \pm величина погрешности определения (вычисления) площади ($P \pm \Delta P$), м ²	1108 \pm 12
3.	Формула, примененная для расчета предельной допустимой погрешности определения площади земельного участка, с подставленными значениями и итоговые (вычисленные) значения (ΔP), м ²	$\Delta P = 3.5 * M_t * \sqrt{P} = 3.5 * 0,1 * \sqrt{1108} = 12$
4.	Площадь земельного участка согласно сведениям Единого государственного реестра недвижимости ($P_{\text{кад}}$), м ²	668
5.	Оценка расхождения P и $P_{\text{кад}}$ ($P - P_{\text{кад}}$), м ²	440
6.	Предельные минимальный и максимальный размеры земельного участка ($P_{\text{мин}}$ и $P_{\text{макс}}$), м ²	1000 5000
7.	Кадастровый номер или иной государственный учетный номер (инвентарный) объекта недвижимости, расположенного на земельном участке	47:06:0705001:310
8.	Вид (виды) разрешенного использования	Для ведения личного подсобного хозяйства
8.1.	Дополнительные сведения об использовании земельного участка	-
9.	Сведения о земельных участках (землях общего пользования, территории общего пользования), посредством которых обеспечивается доступ	Земли общего пользования
10.	Иные сведения	-
4. Пояснения к сведениям об уточняемом земельном участке с кадастровым номером 47:06:0705001:487 :		
1.	В карта-плане заполнен раздел "Описание местоположения", т.к. отсутствует присвоенный в установленном порядке адрес объекта недвижимости. В федеральной информационной адресной системе по этому адресу числится объект с КН 47:06:0705001:537. ЗУ расположен в территориальной зоне 47:06-7.352 "Зона застройки индивидуальными жилыми домами" Ж2. Правилами землепользования и застройки (далее ПЗЗ) предусмотрены предельные минимальные и максимальные размеры участков. Вид разрешенного использования (далее - ВРИ) земельного участка, согласно сведений ЕГРН, "Для ведения личного подсобного хозяйства". Для данного вида использования предусмотрены параметры от 1000 до 5000 кв. м. Площадь земельного участка, согласно сведений ЕГРН, 668 кв. м. При уточнении границы площадь земельного участка увеличена до 1108 кв. м.	

Описание местоположения зданий, сооружений, объектов незавершенного строительства на земельном участке

1. Сведения о характерных точках контура объекта недвижимости с кадастровым номером : 47:06:0000000:4885 :

Система координат МСК-47, зона 3

Зона № 3

Обозначение характерных точек контура	Содержатся в Едином государственном реестре недвижимости			Определены в ходе выполнения комплексных кадастровых работ			Метод определения координат	Формулы, примененные для расчета средней квадратической погрешности определения координат характерных точек (Mt), м, с подставленными в такие формулы значениями и итоговые (вычисленные) значения Mt, м
	Координаты, м		Радиус, м	Координаты, м		Радиус, м		
	X	Y	R	X	Y	R		
1	2	3	4	5	6	7	8	9
								-
н1250	-	-	-	511103.28	3233877.57	-	Фотограмметрический метод	Mt = 0.20
н1260	-	-	-	511106.19	3233885.32	-	Фотограмметрический метод	Mt = 0.20
н1270	-	-	-	511096.04	3233889.12	-	Фотограмметрический метод	Mt = 0.20
н1280	-	-	-	511093.37	3233881.24	-	Фотограмметрический метод	Mt = 0.20
н1250	-	-	-	511103.28	3233877.57	-	Фотограмметрический метод	Mt = 0.20

2. Сведения о характеристиках объекта недвижимости с кадастровым номером : 47:06:0000000:4885 :

№ п/п	Наименование характеристики	Значение характеристики
1	2	3
1.	Вид объекта недвижимости	здание
2.	Ранее присвоенный государственный учетный номер (инвентарный) здания, сооружения, объекта незавершенного строительства	-
3.	Кадастровый номер земельного участка (земельных участков), в границах которого (которых) расположены здание, сооружение, объект незавершенного строительства	47:06:0705001:56
4.	Уникальный учетный номер кадастрового квартала, в границах которого расположены здание, сооружение, объект незавершенного строительства	47:06:0705001
5.	Адрес здания, сооружения, объекта незавершенного строительства	Российская Федерация, 187722, Ленинградская область, район Лодейнопольский, деревня Люговичи, дом 103
5.1.	Сведения о местоположении здания, сооружения, объекта незавершенного строительства (при отсутствии адреса) в структурированном в соответствии с федеральной информационной адресной системой виде	-
5.2.	Дополнительные сведения о местоположении	-
6.	Иные сведения	-

3. Пояснения к сведениям об объекте недвижимости с кадастровым номером 47:06:0000000:4885 :

1.	-
----	---

Описание местоположения зданий, сооружений, объектов незавершенного строительства на земельном участке

1. Сведения о характерных точках контура объекта недвижимости с кадастровым номером : 47:06:0000000:4907 :

Система координат МСК-47, зона 3

Зона № 3

Обозначение характерных точек контура	Содержатся в Едином государственном реестре недвижимости			Определены в ходе выполнения комплексных кадастровых работ			Метод определения координат	Формулы, примененные для расчета средней квадратической погрешности определения координат характерных точек (Mt), м, с подставленными в такие формулы значениями и итоговые (вычисленные) значения Mt, м
	Координаты, м		Радиус, м	Координаты, м		Радиус, м		
	X	Y	R	X	Y	R		
1	2	3	4	5	6	7	8	9
								-
н1290	-	-	-	511096.04	3233839.14	-	Фотограмметрический метод	Mt = 0.20
н1300	-	-	-	511098.92	3233846.11	-	Фотограмметрический метод	Mt = 0.20
н1310	-	-	-	511096.45	3233847.39	-	Фотограмметрический метод	Mt = 0.20
н1320	-	-	-	511097.01	3233848.86	-	Фотограмметрический метод	Mt = 0.20
н1330	-	-	-	511094.39	3233849.99	-	Фотограмметрический метод	Mt = 0.20
н1340	-	-	-	511090.45	3233841.33	-	Фотограмметрический метод	Mt = 0.20
н1290	-	-	-	511096.04	3233839.14	-	Фотограмметрический метод	Mt = 0.20

2. Сведения о характеристиках объекта недвижимости с кадастровым номером : 47:06:0000000:4907 :

№ п/п	Наименование характеристики	Значение характеристики
1	2	3
1.	Вид объекта недвижимости	здание
2.	Ранее присвоенный государственный учетный номер (инвентарный) здания, сооружения, объекта незавершенного строительства	-
3.	Кадастровый номер земельного участка (земельных участков), в границах которого (которых) расположены здание, сооружение, объект незавершенного строительства	47:06:0705001:1
4.	Уникальный учетный номер кадастрового квартала, в границах которого расположены здание, сооружение, объект незавершенного строительства	47:06:0705001
5.	Адрес здания, сооружения, объекта незавершенного строительства	Российская Федерация, 187722, Ленинградская область, район Лодейнопольский, деревня Люговичи, дом 101
5.1.	Сведения о местоположении здания, сооружения, объекта незавершенного строительства (при отсутствии адреса) в структурированном в соответствии с федеральной информационной адресной системой виде	-
5.2.	Дополнительные сведения о местоположении	-

2. Сведения о характеристиках объекта недвижимости с кадастровым номером : 47:06:0000000:4907 :

№ п/п	Наименование характеристики	Значение характеристики
1	2	3
6.	Иные сведения	-

3. Пояснения к сведениям об объекте недвижимости с кадастровым номером 47:06:0000000:4907 :

1.	-
----	---

Описание местоположения зданий, сооружений, объектов незавершенного строительства на земельном участке

1. Сведения о характерных точках контура объекта недвижимости с кадастровым номером : 47:06:0000000:4924 :

Система координат МСК-47, зона 3

Зона № 3

Обозначение характерных точек контура	Содержатся в Едином государственном реестре недвижимости			Определены в ходе выполнения комплексных кадастровых работ			Метод определения координат	Формулы, примененные для расчета средней квадратической погрешности определения координат характерных точек (Mt), м, с подставленными в такие формулы значениями и итоговые (вычисленные) значения Mt, м
	Координаты, м		Радиус, м	Координаты, м		Радиус, м		
	X	Y	R	X	Y	R		
1	2	3	4	5	6	7	8	9
								-
н1350	-	-	-	511075.32	3233740.58	-	Фотограмметрический метод	Mt = 0.20
н1360	-	-	-	511067.28	3233744.77	-	Фотограмметрический метод	Mt = 0.20
н1370	-	-	-	511063.96	3233738.55	-	Фотограмметрический метод	Mt = 0.20
н1380	-	-	-	511072.49	3233734.54	-	Фотограмметрический метод	Mt = 0.20
н1350	-	-	-	511075.32	3233740.58	-	Фотограмметрический метод	Mt = 0.20

2. Сведения о характеристиках объекта недвижимости с кадастровым номером : 47:06:0000000:4924 :

№ п/п	Наименование характеристики	Значение характеристики
1	2	3
1.	Вид объекта недвижимости	здание
2.	Ранее присвоенный государственный учетный номер (инвентарный) здания, сооружения, объекта незавершенного строительства	-
3.	Кадастровый номер земельного участка (земельных участков), в границах которого (которых) расположены здание, сооружение, объект незавершенного строительства	47:06:0705001:28
4.	Уникальный учетный номер кадастрового квартала, в границах которого расположены здание, сооружение, объект незавершенного строительства	47:06:0705001
5.	Адрес здания, сооружения, объекта незавершенного строительства	-
5.1.	Сведения о местоположении здания, сооружения, объекта незавершенного строительства (при отсутствии адреса) в структурированном в соответствии с федеральной информационной адресной системой виде	Российская Федерация, 187722, Ленинградская область, район Лодейнопольский, деревня Люговичи, дом 42
5.2.	Дополнительные сведения о местоположении	-
6.	Иные сведения	-

3. Пояснения к сведениям об объекте недвижимости с кадастровым номером 47:06:0000000:4924 :

1.	-
----	---

**Описание местоположения зданий, сооружений,
объектов незавершенного строительства на земельном участке**

1. Сведения о характерных точках контура объекта недвижимости с кадастровым номером : 47:06:0000000:5185 :

Система координат МСК-47, зона 3

Зона № 3

Обозначение характерных точек контура	Содержатся в Едином государственном реестре недвижимости			Определены в ходе выполнения комплексных кадастровых работ			Метод определения координат	Формулы, примененные для расчета средней квадратической погрешности определения координат характерных точек (Mt), м, с подставленными в такие формулы значениями и итоговые (вычисленные) значения Mt, м
	Координаты, м		Радиус, м	Координаты, м		Радиус, м		
	X	Y	R	X	Y	R		
1	2	3	4	5	6	7	8	9
								-
н1390	-	-	-	510424.16	3233174.75	-	Фотограмметрический метод	Mt = 0.20
н1400	-	-	-	510423.64	3233180.50	-	Фотограмметрический метод	Mt = 0.20
н1410	-	-	-	510424.44	3233180.57	-	Фотограмметрический метод	Mt = 0.20
н1420	-	-	-	510423.56	3233190.35	-	Фотограмметрический метод	Mt = 0.20
н1430	-	-	-	510416.65	3233189.73	-	Фотограмметрический метод	Mt = 0.20
н1440	-	-	-	510417.27	3233180.08	-	Фотограмметрический метод	Mt = 0.20
н1450	-	-	-	510419.83	3233180.25	-	Фотограмметрический метод	Mt = 0.20
н1460	-	-	-	510420.49	3233174.27	-	Фотограмметрический метод	Mt = 0.20
н1390	-	-	-	510424.16	3233174.75	-	Фотограмметрический метод	Mt = 0.20

2. Сведения о характеристиках объекта недвижимости с кадастровым номером : 47:06:0000000:5185 :

№ п/п	Наименование характеристики	Значение характеристики
1	2	3
1.	Вид объекта недвижимости	здание
2.	Ранее присвоенный государственный учетный номер (инвентарный) здания, сооружения, объекта незавершенного строительства	-
3.	Кадастровый номер земельного участка (земельных участков), в границах которого (которых) расположены здание, сооружение, объект незавершенного строительства	47:06:0705001:121
4.	Уникальный учетный номер кадастрового квартала, в границах которого расположены здание, сооружение, объект незавершенного строительства	47:06:0705001
5.	Адрес здания, сооружения, объекта незавершенного строительства	Российская Федерация, 187722, Ленинградская область, район Лодейнопольский, деревня Люговичи, дом 85

2. Сведения о характеристиках объекта недвижимости с кадастровым номером : 47:06:0000000:5185 :

№ п/п	Наименование характеристики	Значение характеристики
1	2	3
5.1.	Сведения о местоположении здания, сооружения, объекта незавершенного строительства (при отсутствии адреса) в структурированном в соответствии с федеральной информационной адресной системой виде	-
5.2.	Дополнительные сведения о местоположении	-
6.	Иные сведения	-

3. Пояснения к сведениям об объекте недвижимости с кадастровым номером 47:06:0000000:5185 :

1.	-
----	---

Описание местоположения зданий, сооружений, объектов незавершенного строительства на земельном участке

1. Сведения о характерных точках контура объекта недвижимости с кадастровым номером : 47:06:0000000:5329 :

Система координат МСК-47, зона 3

Зона № 3

Обозначение характерных точек контура	Содержатся в Едином государственном реестре недвижимости			Определены в ходе выполнения комплексных кадастровых работ			Метод определения координат	Формулы, примененные для расчета средней квадратической погрешности определения координат характерных точек (Mt), м, с подставленными в такие формулы значениями и итоговые (вычисленные) значения Mt, м
	Координаты, м		Радиус, м	Координаты, м		Радиус, м		
	X	Y	R	X	Y	R		
1	2	3	4	5	6	7	8	9
								-
н1470	-	-	-	511201.03	3233751.43	-	Фотограмметрический метод	Mt = 0.20
н1480	-	-	-	511203.96	3233759.77	-	Фотограмметрический метод	Mt = 0.20
н1490	-	-	-	511198.01	3233761.85	-	Фотограмметрический метод	Mt = 0.20
н1500	-	-	-	511195.08	3233753.51	-	Фотограмметрический метод	Mt = 0.20
н1470	-	-	-	511201.03	3233751.43	-	Фотограмметрический метод	Mt = 0.20

2. Сведения о характеристиках объекта недвижимости с кадастровым номером : 47:06:0000000:5329 :

№ п/п	Наименование характеристики	Значение характеристики
1	2	3
1.	Вид объекта недвижимости	здание
2.	Ранее присвоенный государственный учетный номер (инвентарный) здания, сооружения, объекта незавершенного строительства	-
3.	Кадастровый номер земельного участка (земельных участков), в границах которого (которых) расположены здание, сооружение, объект незавершенного строительства	47:06:0705001:113
4.	Уникальный учетный номер кадастрового квартала, в границах которого расположены здание, сооружение, объект незавершенного строительства	47:06:0705001
5.	Адрес здания, сооружения, объекта незавершенного строительства	Российская Федерация, 187722, Ленинградская область, район Лодейнопольский, деревня Люговичи, дом 30
5.1.	Сведения о местоположении здания, сооружения, объекта незавершенного строительства (при отсутствии адреса) в структурированном в соответствии с федеральной информационной адресной системой виде	-
5.2.	Дополнительные сведения о местоположении	-
6.	Иные сведения	-

3. Пояснения к сведениям об объекте недвижимости с кадастровым номером 47:06:0000000:5329 :

1.	-
----	---

**Описание местоположения зданий, сооружений,
объектов незавершенного строительства на земельном участке**

**1. Сведения о характерных точках контура объекта недвижимости
с кадастровым номером : 47:06:0000000:5331 :**

Система координат МСК-47, зона 3

Зона № 3

Обозначение характерных точек контура	Содержатся в Едином государственном реестре недвижимости			Определены в ходе выполнения комплексных кадастровых работ			Метод опреде ления коор динат	Формулы, примененные для расчета средней квадратической погрешности определения координат характерных точек (Mt), м, с подставленными в такие формулы значениями и итоговые (вычисленные) значения Mt, м
	Координаты, м		Ради ус, м	Координаты, м		Ради ус, м		
	X	Y	R	X	Y	R		
1	2	3	4	5	6	7	8	9
								-
н1510	-	-	-	511265.10	3234023.16	-	Фотограмметри ческий метод	$Mt = 0.20$
н1520	-	-	-	511268.13	3234035.70	-	Фотограмметри ческий метод	$Mt = 0.20$
н1530	-	-	-	511265.93	3234036.23	-	Фотограмметри ческий метод	$Mt = 0.20$
н1540	-	-	-	511265.56	3234034.73	-	Фотограмметри ческий метод	$Mt = 0.20$
н1550	-	-	-	511258.31	3234036.48	-	Фотограмметри ческий метод	$Mt = 0.20$
н1560	-	-	-	511256.03	3234028.24	-	Фотограмметри ческий метод	$Mt = 0.20$
н1570	-	-	-	511259.30	3234027.34	-	Фотограмметри ческий метод	$Mt = 0.20$
н1580	-	-	-	511258.60	3234024.80	-	Фотограмметри ческий метод	$Mt = 0.20$
н1510	-	-	-	511265.10	3234023.16	-	Фотограмметри ческий метод	$Mt = 0.20$

**2. Сведения о характеристиках объекта недвижимости
с кадастровым номером : 47:06:0000000:5331 :**

№ п/п	Наименование характеристики	Значение характеристики
1	2	3
1.	Вид объекта недвижимости	здание
2.	Ранее присвоенный государственный учетный номер (инвентарный) здания, сооружения, объекта незавершенного строительства	-
3.	Кадастровый номер земельного участка (земельных участков), в границах которого (которых) расположены здание, сооружение, объект незавершенного строительства	47:06:0705001:87
4.	Уникальный учетный номер кадастрового квартала, в границах которого расположены здание, сооружение, объект незавершенного строительства	47:06:0705001
5.	Адрес здания, сооружения, объекта незавершенного строительства	Российская Федерация, 187722, Ленинградская область, район Лодейнопольский, деревня Люговичи, дом 121

2. Сведения о характеристиках объекта недвижимости с кадастровым номером : 47:06:0000000:5331 :

№ п/п	Наименование характеристики	Значение характеристики
1	2	3
5.1.	Сведения о местоположении здания, сооружения, объекта незавершенного строительства (при отсутствии адреса) в структурированном в соответствии с федеральной информационной адресной системой виде	-
5.2.	Дополнительные сведения о местоположении	-
6.	Иные сведения	-

3. Пояснения к сведениям об объекте недвижимости с кадастровым номером 47:06:0000000:5331 :

1.	-
----	---

--	--

Описание местоположения зданий, сооружений, объектов незавершенного строительства на земельном участке

1. Сведения о характерных точках контура объекта недвижимости с кадастровым номером : 47:06:0000000:5572 :

Система координат МСК-47, зона 3

Зона № 3

Обозначение характерных точек контура	Содержатся в Едином государственном реестре недвижимости			Определены в ходе выполнения комплексных кадастровых работ			Метод определения координат	Формулы, примененные для расчета средней квадратической погрешности определения координат характерных точек (Mt), м, с подставленными в такие формулы значениями и итоговые (вычисленные) значения Mt, м
	Координаты, м		Радиус, м	Координаты, м		Радиус, м		
	X	Y	R	X	Y	R		
1	2	3	4	5	6	7	8	9
								-
н1590	-	-	-	511122.64	3233851.69	-	Фотограмметрический метод	Mt = 0.20
н1600	-	-	-	511120.56	3233846.49	-	Фотограмметрический метод	Mt = 0.20
н1610	-	-	-	511128.24	3233843.35	-	Фотограмметрический метод	Mt = 0.20
н1620	-	-	-	511131.93	3233852.37	-	Фотограмметрический метод	Mt = 0.20
н1630	-	-	-	511128.55	3233853.61	-	Фотограмметрический метод	Mt = 0.20
н1640	-	-	-	511127.79	3233851.76	-	Фотограмметрический метод	Mt = 0.20
н1650	-	-	-	511125.85	3233852.49	-	Фотограмметрический метод	Mt = 0.20
н1660	-	-	-	511125.14	3233850.74	-	Фотограмметрический метод	Mt = 0.20
н1590	-	-	-	511122.64	3233851.69	-	Фотограмметрический метод	Mt = 0.20

2. Сведения о характеристиках объекта недвижимости с кадастровым номером : 47:06:0000000:5572 :

№ п/п	Наименование характеристики	Значение характеристики
1	2	3
1.	Вид объекта недвижимости	здание
2.	Ранее присвоенный государственный учетный номер (инвентарный) здания, сооружения, объекта незавершенного строительства	-
3.	Кадастровый номер земельного участка (земельных участков), в границах которого (которых) расположены здание, сооружение, объект незавершенного строительства	47:06:0705001:3
4.	Уникальный учетный номер кадастрового квартала, в границах которого расположены здание, сооружение, объект незавершенного строительства	47:06:0705001
5.	Адрес здания, сооружения, объекта незавершенного строительства	-
5.1.	Сведения о местоположении здания, сооружения, объекта незавершенного строительства (при отсутствии адреса) в структурированном в соответствии с федеральной информационной адресной системой виде	Российская Федерация, Ленинградская область, район Лодейнопольский, деревня Люговичи, дом 106

2. Сведения о характеристиках объекта недвижимости с кадастровым номером : 47:06:0000000:5572 :

№ п/п	Наименование характеристики	Значение характеристики
1	2	3
5.2.	Дополнительные сведения о местоположении	-
6.	Иные сведения	-

3. Пояснения к сведениям об объекте недвижимости с кадастровым номером 47:06:0000000:5572 :

1.

В сведениях ЕГРН содержатся сведения об адресе объекта: Ленинградская область, Лодейнопольский район, Имоченская волость, дер. Люговичи, д. 33. Установлено, что в 2003 г. была проведена нумерация домов и строений. Распоряжение представлено в Приложении. Согласно Распоряжения объекту учета был присвоен номер 106, ранее был 33. В карта-плане заполнен раздел "Описание местоположения", т.к. отсутствует присвоенный в установленном порядке адрес объекта недвижимости. В федеральной информационной адресной системе по этому адресу числится объект с КН 47:06:0705001:346. Исправлена ошибка в сведениях ЕГРН о годе постройки. В техническом паспорте, документ на основании которого сведения об объекте недвижимости внесены в реестр, указан год постройки 1957. Технический паспорт представлен в приложении.

**Описание местоположения зданий, сооружений,
объектов незавершенного строительства на земельном участке**

1. Сведения о характерных точках контура объекта недвижимости с кадастровым номером : 47:06:0000000:5596 :

Система координат МСК-47, зона 3

Зона № 3

Обозначение характерных точек контура	Содержатся в Едином государственном реестре недвижимости			Определены в ходе выполнения комплексных кадастровых работ			Метод определения координат	Формулы, примененные для расчета средней квадратической погрешности определения координат характерных точек (Mt), м, с подставленными в такие формулы значениями и итоговые (вычисленные) значения Mt, м
	Координаты, м		Радиус, м	Координаты, м		Радиус, м		
	X	Y	R	X	Y	R		
1	2	3	4	5	6	7	8	9
								-
н1670	-	-	-	510590.16	3233188.83	-	Фотограмметрический метод	Mt = 0.20
н1680	-	-	-	510580.37	3233201.07	-	Фотограмметрический метод	Mt = 0.20
н1690	-	-	-	510575.28	3233196.99	-	Фотограмметрический метод	Mt = 0.20
н1700	-	-	-	510579.13	3233192.18	-	Фотограмметрический метод	Mt = 0.20
н1710	-	-	-	510576.49	3233189.63	-	Фотограмметрический метод	Mt = 0.20
н1720	-	-	-	510582.77	3233182.40	-	Фотограмметрический метод	Mt = 0.20
н1730	-	-	-	510584.41	3233184.12	-	Фотограмметрический метод	Mt = 0.20
н1740	-	-	-	510586.44	3233182.23	-	Фотограмметрический метод	Mt = 0.20
н1750	-	-	-	510589.46	3233184.97	-	Фотограмметрический метод	Mt = 0.20
н1760	-	-	-	510587.85	3233186.74	-	Фотограмметрический метод	Mt = 0.20
н1670	-	-	-	510590.16	3233188.83	-	Фотограмметрический метод	Mt = 0.20

2. Сведения о характеристиках объекта недвижимости с кадастровым номером : 47:06:0000000:5596 :

№ п/п	Наименование характеристики	Значение характеристики
1	2	3
1.	Вид объекта недвижимости	здание
2.	Ранее присвоенный государственный учетный номер (инвентарный) здания, сооружения, объекта незавершенного строительства	-
3.	Кадастровый номер земельного участка (земельных участков), в границах которого (которых) расположены здание, сооружение, объект незавершенного строительства	47:06:0705001:2
4.	Уникальный учетный номер кадастрового квартала, в границах которого расположены здание, сооружение, объект незавершенного строительства	47:06:0705001

2. Сведения о характеристиках объекта недвижимости с кадастровым номером : 47:06:0000000:5596 :

№ п/п	Наименование характеристики	Значение характеристики
1	2	3
5.	Адрес здания, сооружения, объекта незавершенного строительства	Российская Федерация, 187722, Ленинградская область, район Лодейнопольский, деревня Люговичи, дом 88
5.1.	Сведения о местоположении здания, сооружения, объекта незавершенного строительства (при отсутствии адреса) в структурированном в соответствии с федеральной информационной адресной системой виде	-
5.2.	Дополнительные сведения о местоположении	-
6.	Иные сведения	-

3. Пояснения к сведениям об объекте недвижимости с кадастровым номером 47:06:0000000:5596 :

1.	-
----	---

Описание местоположения зданий, сооружений, объектов незавершенного строительства на земельном участке

1. Сведения о характерных точках контура объекта недвижимости с кадастровым номером : 47:06:0000000:5911 :

Система координат МСК-47, зона 3

Зона № 3

Обозначение характерных точек контура	Содержатся в Едином государственном реестре недвижимости			Определены в ходе выполнения комплексных кадастровых работ			Метод определения координат	Формулы, примененные для расчета средней квадратической погрешности определения координат характерных точек (Mt), м, с подставленными в такие формулы значениями и итоговые (вычисленные) значения Mt, м
	Координаты, м		Радиус, м	Координаты, м		Радиус, м		
	X	Y	R	X	Y	R		
1	2	3	4	5	6	7	8	9
								-
н1770	-	-	-	511351.74	3233871.81	-	Фотограмметрический метод	Mt = 0.20
н1780	-	-	-	511348.77	3233878.08	-	Фотограмметрический метод	Mt = 0.20
н1790	-	-	-	511341.06	3233874.79	-	Фотограмметрический метод	Mt = 0.20
н1800	-	-	-	511343.82	3233868.31	-	Фотограмметрический метод	Mt = 0.20
н1770	-	-	-	511351.74	3233871.81	-	Фотограмметрический метод	Mt = 0.20

2. Сведения о характеристиках объекта недвижимости с кадастровым номером : 47:06:0000000:5911 :

№ п/п	Наименование характеристики	Значение характеристики
1	2	3
1.	Вид объекта недвижимости	здание
2.	Ранее присвоенный государственный учетный номер (инвентарный) здания, сооружения, объекта незавершенного строительства	-
3.	Кадастровый номер земельного участка (земельных участков), в границах которого (которых) расположены здание, сооружение, объект незавершенного строительства	47:06:0705001:26
4.	Уникальный учетный номер кадастрового квартала, в границах которого расположены здание, сооружение, объект незавершенного строительства	47:06:0705001
5.	Адрес здания, сооружения, объекта незавершенного строительства	-
5.1.	Сведения о местоположении здания, сооружения, объекта незавершенного строительства (при отсутствии адреса) в структурированном в соответствии с федеральной информационной адресной системой виде	Российская Федерация, Ленинградская область, район Лодейнопольский район, деревня Люговичи, дом 27
5.2.	Дополнительные сведения о местоположении	-
6.	Иные сведения	-

3. Пояснения к сведениям об объекте недвижимости с кадастровым номером 47:06:0000000:5911 :

1.

В сведениях ЕГРН содержатся сведения об адресе объекта: Ленинградская область, Лодейнопольский муниципальный район, Алеховщинское сельское поселение, дер. Люговичи, д. 27. В карта-плане заполнен раздел "Описание местоположения", т.к. отсутствует присвоенный в установленном порядке адрес объекта недвижимости. В федеральной информационной адресной системе по этому адресу числится объект с КН 47:06:0705001:290.

Описание местоположения зданий, сооружений, объектов незавершенного строительства на земельном участке

1. Сведения о характерных точках контура объекта недвижимости с кадастровым номером : 47:06:0000000:7108 :

Система координат МСК-47, зона 3

Зона № 3

Обозначение характерных точек контура	Содержатся в Едином государственном реестре недвижимости			Определены в ходе выполнения комплексных кадастровых работ			Метод определения координат	Формулы, примененные для расчета средней квадратической погрешности определения координат характерных точек (Mt), м, с подставленными в такие формулы значениями и итоговые (вычисленные) значения Mt, м
	Координаты, м		Радиус, м	Координаты, м		Радиус, м		
	X	Y	R	X	Y	R		
1	2	3	4	5	6	7	8	9
								-
н181О	-	-	-	510845.40	3233482.26	-	Фотограмметрический метод	Mt = 0.20
н182О	-	-	-	510849.06	3233488.43	-	Фотограмметрический метод	Mt = 0.20
н183О	-	-	-	510842.69	3233492.37	-	Фотограмметрический метод	Mt = 0.20
н184О	-	-	-	510838.87	3233486.08	-	Фотограмметрический метод	Mt = 0.20
н181О	-	-	-	510845.40	3233482.26	-	Фотограмметрический метод	Mt = 0.20

2. Сведения о характеристиках объекта недвижимости с кадастровым номером : 47:06:0000000:7108 :

№ п/п	Наименование характеристики	Значение характеристики
1	2	3
1.	Вид объекта недвижимости	здание
2.	Ранее присвоенный государственный учетный номер (инвентарный) здания, сооружения, объекта незавершенного строительства	-
3.	Кадастровый номер земельного участка (земельных участков), в границах которого (которых) расположены здание, сооружение, объект незавершенного строительства	47:06:0705001:218
4.	Уникальный учетный номер кадастрового квартала, в границах которого расположены здание, сооружение, объект незавершенного строительства	47:06:0705001
5.	Адрес здания, сооружения, объекта незавершенного строительства	Российская Федерация, 187722, Ленинградская область, район Лодейнопольский, деревня Люговичи, дом 66
5.1.	Сведения о местоположении здания, сооружения, объекта незавершенного строительства (при отсутствии адреса) в структурированном в соответствии с федеральной информационной адресной системой виде	-
5.2.	Дополнительные сведения о местоположении	-
6.	Иные сведения	-

3. Пояснения к сведениям об объекте недвижимости с кадастровым номером 47:06:0000000:7108 :

1.	-
----	---

**Описание местоположения зданий, сооружений,
объектов незавершенного строительства на земельном участке**

1. Сведения о характерных точках контура объекта недвижимости с кадастровым номером : 47:06:0000000:7242 :

Система координат МСК-47, зона 3

Зона № 3

Обозначение характерных точек контура	Содержатся в Едином государственном реестре недвижимости			Определены в ходе выполнения комплексных кадастровых работ			Метод определения координат	Формулы, примененные для расчета средней квадратической погрешности определения координат характерных точек (Mt), м, с подставленными в такие формулы значениями и итоговые (вычисленные) значения Mt, м
	Координаты, м		Радиус, м	Координаты, м		Радиус, м		
	X	Y	R	X	Y	R		
1	2	3	4	5	6	7	8	9
								-
н1850	-	-	-	510632.18	3233227.70	-	Фотограмметрический метод	Mt = 0.20
н1860	-	-	-	510625.21	3233236.67	-	Фотограмметрический метод	Mt = 0.20
н1870	-	-	-	510618.35	3233231.34	-	Фотограмметрический метод	Mt = 0.20
н1880	-	-	-	510619.85	3233229.28	-	Фотограмметрический метод	Mt = 0.20
н1890	-	-	-	510617.87	3233227.65	-	Фотограмметрический метод	Mt = 0.20
н1900	-	-	-	510620.17	3233224.61	-	Фотограмметрический метод	Mt = 0.20
н1910	-	-	-	510622.30	3233226.40	-	Фотограмметрический метод	Mt = 0.20
н1920	-	-	-	510625.50	3233222.39	-	Фотограмметрический метод	Mt = 0.20
н1850	-	-	-	510632.18	3233227.70	-	Фотограмметрический метод	Mt = 0.20

2. Сведения о характеристиках объекта недвижимости с кадастровым номером : 47:06:0000000:7242 :

№ п/п	Наименование характеристики	Значение характеристики
1	2	3
1.	Вид объекта недвижимости	здание
2.	Ранее присвоенный государственный учетный номер (инвентарный) здания, сооружения, объекта незавершенного строительства	-
3.	Кадастровый номер земельного участка (земельных участков), в границах которого (которых) расположены здание, сооружение, объект незавершенного строительства	47:06:0705001:846
4.	Уникальный учетный номер кадастрового квартала, в границах которого расположены здание, сооружение, объект незавершенного строительства	47:06:0705001
5.	Адрес здания, сооружения, объекта незавершенного строительства	Российская Федерация, 187722, Ленинградская область, район Лодейнопольский, деревня Люговичи, дом 84

2. Сведения о характеристиках объекта недвижимости с кадастровым номером : 47:06:0000000:7242 :

№ п/п	Наименование характеристики	Значение характеристики
1	2	3
5.1.	Сведения о местоположении здания, сооружения, объекта незавершенного строительства (при отсутствии адреса) в структурированном в соответствии с федеральной информационной адресной системой виде	-
5.2.	Дополнительные сведения о местоположении	-
6.	Иные сведения	-

3. Пояснения к сведениям об объекте недвижимости с кадастровым номером 47:06:0000000:7242 :

1.	-
----	---

Описание местоположения зданий, сооружений, объектов незавершенного строительства на земельном участке

1. Сведения о характерных точках контура объекта недвижимости с кадастровым номером : 47:06:0000000:7265 :

Система координат МСК-47, зона 3

Зона № 3

Обозначение характерных точек контура	Содержатся в Едином государственном реестре недвижимости			Определены в ходе выполнения комплексных кадастровых работ			Метод определения координат	Формулы, примененные для расчета средней квадратической погрешности определения координат характерных точек (Mt), м, с подставленными в такие формулы значениями и итоговые (вычисленные) значения Mt, м
	Координаты, м		Радиус, м	Координаты, м		Радиус, м		
	X	Y	R	X	Y	R		
1	2	3	4	5	6	7	8	9
								-
н1930	-	-	-	510890.66	3233454.64	-	Фотограмметрический метод	Mt = 0.20
н1940	-	-	-	510896.98	3233460.58	-	Фотограмметрический метод	Mt = 0.20
н1950	-	-	-	510891.68	3233466.77	-	Фотограмметрический метод	Mt = 0.20
н1960	-	-	-	510884.91	3233460.52	-	Фотограмметрический метод	Mt = 0.20
н1930	-	-	-	510890.66	3233454.64	-	Фотограмметрический метод	Mt = 0.20

2. Сведения о характеристиках объекта недвижимости с кадастровым номером : 47:06:0000000:7265 :

№ п/п	Наименование характеристики	Значение характеристики
1	2	3
1.	Вид объекта недвижимости	объект незавершенного строительства
2.	Ранее присвоенный государственный учетный номер (инвентарный) здания, сооружения, объекта незавершенного строительства	-
3.	Кадастровый номер земельного участка (земельных участков), в границах которого (которых) расположены здание, сооружение, объект незавершенного строительства	47:06:0705001:86
4.	Уникальный учетный номер кадастрового квартала, в границах которого расположены здание, сооружение, объект незавершенного строительства	47:06:0705001
5.	Адрес здания, сооружения, объекта незавершенного строительства	-
5.1.	Сведения о местоположении здания, сооружения, объекта незавершенного строительства (при отсутствии адреса) в структурированном в соответствии с федеральной информационной адресной системой виде	Российская Федерация, 187722, Ленинградская область, район Лодейнопольский, деревня Люговичи, дом 59
5.2.	Дополнительные сведения о местоположении	-
6.	Иные сведения	-

3. Пояснения к сведениям об объекте недвижимости с кадастровым номером 47:06:0000000:7265 :

1.

В сведениях ЕГРН содержатся сведения об адресе объекта: Ленинградская область, Лодейнопольский район, Имоченская волость, дер. Люговичи, д. 59. В карта-плане заполнен раздел "Описание местоположения", т.к. отсутствует присвоенный в установленном порядке адрес объекта недвижимости. В федеральной информационной адресной системе по этому адресу числится объект с КН 47:06:0705001:340.

Описание местоположения зданий, сооружений, объектов незавершенного строительства на земельном участке

1. Сведения о характерных точках контура объекта недвижимости с кадастровым номером : 47:06:0705001:241 :

Система координат МСК-47, зона 3

Зона № 3

Обозначение характерных точек контура	Содержатся в Едином государственном реестре недвижимости			Определены в ходе выполнения комплексных кадастровых работ			Метод определения координат	Формулы, примененные для расчета средней квадратической погрешности определения координат характерных точек (Mt), м, с подставленными в такие формулы значениями и итоговые (вычисленные) значения Mt, м
	Координаты, м		Радиус, м	Координаты, м		Радиус, м		
	X	Y	R	X	Y	R		
1	2	3	4	5	6	7	8	9
								-
н1970	-	-	-	510407.10	3233113.33	-	Фотограмметрический метод	Mt = 0.20
н1980	-	-	-	510415.61	3233117.39	-	Фотограмметрический метод	Mt = 0.20
н1990	-	-	-	510412.62	3233123.67	-	Фотограмметрический метод	Mt = 0.20
н2000	-	-	-	510403.77	3233120.07	-	Фотограмметрический метод	Mt = 0.20
н1970	-	-	-	510407.10	3233113.33	-	Фотограмметрический метод	Mt = 0.20

2. Сведения о характеристиках объекта недвижимости с кадастровым номером : 47:06:0705001:241 :

№ п/п	Наименование характеристики	Значение характеристики
1	2	3
1.	Вид объекта недвижимости	здание
2.	Ранее присвоенный государственный учетный номер (инвентарный) здания, сооружения, объекта незавершенного строительства	-
3.	Кадастровый номер земельного участка (земельных участков), в границах которого (которых) расположены здание, сооружение, объект незавершенного строительства	47:06:0705001:21
4.	Уникальный учетный номер кадастрового квартала, в границах которого расположены здание, сооружение, объект незавершенного строительства	47:06:0705001
5.	Адрес здания, сооружения, объекта незавершенного строительства	Российская Федерация, 187722, Ленинградская область, район Лодейнопольский, деревня Люговичи, дом 93
5.1.	Сведения о местоположении здания, сооружения, объекта незавершенного строительства (при отсутствии адреса) в структурированном в соответствии с федеральной информационной адресной системой виде	-
5.2.	Дополнительные сведения о местоположении	-
6.	Иные сведения	-

3. Пояснения к сведениям об объекте недвижимости с кадастровым номером 47:06:0705001:241 :

1.	-
----	---

Описание местоположения зданий, сооружений, объектов незавершенного строительства на земельном участке

1. Сведения о характерных точках контура объекта недвижимости с кадастровым номером : 47:06:0705001:242 :

Система координат МСК-47, зона 3

Зона № 3

Обозначение характерных точек контура	Содержатся в Едином государственном реестре недвижимости			Определены в ходе выполнения комплексных кадастровых работ			Метод определения координат	Формулы, примененные для расчета средней квадратической погрешности определения координат характерных точек (Mt), м, с подставленными в такие формулы значениями и итоговые (вычисленные) значения Mt, м
	Координаты, м		Радиус, м	Координаты, м		Радиус, м		
	X	Y	R	X	Y	R		
1	2	3	4	5	6	7	8	9
								-
н201О	-	-	-	510733.76	3233329.92	-	Фотограмметрический метод	Mt = 0.20
н202О	-	-	-	510738.18	3233334.82	-	Фотограмметрический метод	Mt = 0.20
н203О	-	-	-	510728.85	3233343.63	-	Фотограмметрический метод	Mt = 0.20
н204О	-	-	-	510725.52	3233340.11	-	Фотограмметрический метод	Mt = 0.20
н205О	-	-	-	510729.33	3233336.45	-	Фотограмметрический метод	Mt = 0.20
н206О	-	-	-	510727.99	3233335.06	-	Фотограмметрический метод	Mt = 0.20
н201О	-	-	-	510733.76	3233329.92	-	Фотограмметрический метод	Mt = 0.20

2. Сведения о характеристиках объекта недвижимости с кадастровым номером : 47:06:0705001:242 :

№ п/п	Наименование характеристики	Значение характеристики
1	2	3
1.	Вид объекта недвижимости	здание
2.	Ранее присвоенный государственный учетный номер (инвентарный) здания, сооружения, объекта незавершенного строительства	-
3.	Кадастровый номер земельного участка (земельных участков), в границах которого (которых) расположены здание, сооружение, объект незавершенного строительства	47:06:0705001:45
4.	Уникальный учетный номер кадастрового квартала, в границах которого расположены здание, сооружение, объект незавершенного строительства	47:06:0705001
5.	Адрес здания, сооружения, объекта незавершенного строительства	-
5.1.	Сведения о местоположении здания, сооружения, объекта незавершенного строительства (при отсутствии адреса) в структурированном в соответствии с федеральной информационной адресной системой виде	Российская Федерация, Ленинградская область, район Лодейнопольский, деревня Люговичи, дом 76
5.2.	Дополнительные сведения о местоположении	-
6.	Иные сведения	-

3. Пояснения к сведениям об объекте недвижимости с кадастровым номером 47:06:0705001:242 :

1.

В сведениях ЕГРН содержатся сведения об адресе объекта: Ленинградская область, р-н. Лодейнопольский, д. Люговичи, д. 76. В карта-плане заполнен раздел "Описание местоположения", т.к. отсутствует присвоенный в установленном порядке адрес объекта недвижимости. В федеральной информационной адресной системе по этому адресу числится объект с КН 47:06:0705001:355.

Описание местоположения зданий, сооружений, объектов незавершенного строительства на земельном участке

1. Сведения о характерных точках контура объекта недвижимости с кадастровым номером : 47:06:0705001:243 :

Система координат МСК-47, зона 3

Зона № 3

Обозначение характерных точек контура	Содержатся в Едином государственном реестре недвижимости			Определены в ходе выполнения комплексных кадастровых работ			Метод определения координат	Формулы, примененные для расчета средней квадратической погрешности определения координат характерных точек (Mt), м, с подставленными в такие формулы значениями и итоговые (вычисленные) значения Mt, м
	Координаты, м		Радиус, м	Координаты, м		Радиус, м		
	X	Y	R	X	Y	R		
1	2	3	4	5	6	7	8	9
								-
н207О	-	-	-	511109.32	3233790.22	-	Фотограмметрический метод	Mt = 0.20
н208О	-	-	-	511111.61	3233796.76	-	Фотограмметрический метод	Mt = 0.20
н209О	-	-	-	511096.78	3233802.40	-	Фотограмметрический метод	Mt = 0.20
н210О	-	-	-	511094.43	3233796.21	-	Фотограмметрический метод	Mt = 0.20
н207О	-	-	-	511109.32	3233790.22	-	Фотограмметрический метод	Mt = 0.20

2. Сведения о характеристиках объекта недвижимости с кадастровым номером : 47:06:0705001:243 :

№ п/п	Наименование характеристики	Значение характеристики
1	2	3
1.	Вид объекта недвижимости	здание
2.	Ранее присвоенный государственный учетный номер (инвентарный) здания, сооружения, объекта незавершенного строительства	-
3.	Кадастровый номер земельного участка (земельных участков), в границах которого (которых) расположены здание, сооружение, объект незавершенного строительства	47:06:0705001:71
4.	Уникальный учетный номер кадастрового квартала, в границах которого расположены здание, сооружение, объект незавершенного строительства	47:06:0705001
5.	Адрес здания, сооружения, объекта незавершенного строительства	Российская Федерация, 187722, Ленинградская область, район Лодейнопольский, деревня Люговичи, дом 38
5.1.	Сведения о местоположении здания, сооружения, объекта незавершенного строительства (при отсутствии адреса) в структурированном в соответствии с федеральной информационной адресной системой виде	-
5.2.	Дополнительные сведения о местоположении	-
6.	Иные сведения	-

3. Пояснения к сведениям об объекте недвижимости с кадастровым номером 47:06:0705001:243 :

1.	-
----	---

Описание местоположения зданий, сооружений, объектов незавершенного строительства на земельном участке

1. Сведения о характерных точках контура объекта недвижимости с кадастровым номером : 47:06:0705001:245 :

Система координат МСК-47, зона 3

Зона № 3

Обозначение характерных точек контура	Содержатся в Едином государственном реестре недвижимости			Определены в ходе выполнения комплексных кадастровых работ			Метод определения координат	Формулы, примененные для расчета средней квадратической погрешности определения координат характерных точек (Mt), м, с подставленными в такие формулы значениями и итоговые (вычисленные) значения Mt, м
	Координаты, м		Радиус, м	Координаты, м		Радиус, м		
	X	Y	R	X	Y	R		
1	2	3	4	5	6	7	8	9
								-
н2110	-	-	-	511336.12	3233688.40	-	Фотограмметрический метод	Mt = 0.20
н2120	-	-	-	511339.12	3233697.53	-	Фотограмметрический метод	Mt = 0.20
н2130	-	-	-	511331.56	3233700.02	-	Фотограмметрический метод	Mt = 0.20
н2140	-	-	-	511328.40	3233690.78	-	Фотограмметрический метод	Mt = 0.20
н2110	-	-	-	511336.12	3233688.40	-	Фотограмметрический метод	Mt = 0.20

2. Сведения о характеристиках объекта недвижимости с кадастровым номером : 47:06:0705001:245 :

№ п/п	Наименование характеристики	Значение характеристики
1	2	3
1.	Вид объекта недвижимости	здание
2.	Ранее присвоенный государственный учетный номер (инвентарный) здания, сооружения, объекта незавершенного строительства	-
3.	Кадастровый номер земельного участка (земельных участков), в границах которого (которых) расположены здание, сооружение, объект незавершенного строительства	47:06:0705001:163
4.	Уникальный учетный номер кадастрового квартала, в границах которого расположены здание, сооружение, объект незавершенного строительства	47:06:0705001
5.	Адрес здания, сооружения, объекта незавершенного строительства	Российская Федерация, 187722, Ленинградская область, район Лодейнопольский, деревня Люговичи, дом 22
5.1.	Сведения о местоположении здания, сооружения, объекта незавершенного строительства (при отсутствии адреса) в структурированном в соответствии с федеральной информационной адресной системой виде	-
5.2.	Дополнительные сведения о местоположении	-
6.	Иные сведения	-

3. Пояснения к сведениям об объекте недвижимости с кадастровым номером 47:06:0705001:245 :

1.	-
----	---

Описание местоположения зданий, сооружений, объектов незавершенного строительства на земельном участке

1. Сведения о характерных точках контура объекта недвижимости с кадастровым номером : 47:06:0705001:246 :

Система координат МСК-47, зона 3

Зона № 3

Обозначение характерных точек контура	Содержатся в Едином государственном реестре недвижимости			Определены в ходе выполнения комплексных кадастровых работ			Метод определения координат	Формулы, примененные для расчета средней квадратической погрешности определения координат характерных точек (Mt), м, с подставленными в такие формулы значениями и итоговые (вычисленные) значения Mt, м
	Координаты, м		Радиус, м	Координаты, м		Радиус, м		
	X	Y	R	X	Y	R		
1	2	3	4	5	6	7	8	9
								-
н2150	-	-	-	511482.24	3233661.55	-	Фотограмметрический метод	Mt = 0.20
н2160	-	-	-	511482.24	3233669.11	-	Фотограмметрический метод	Mt = 0.20
н2170	-	-	-	511471.10	3233669.11	-	Фотограмметрический метод	Mt = 0.20
н2180	-	-	-	511470.82	3233661.17	-	Фотограмметрический метод	Mt = 0.20
н2150	-	-	-	511482.24	3233661.55	-	Фотограмметрический метод	Mt = 0.20

2. Сведения о характеристиках объекта недвижимости с кадастровым номером : 47:06:0705001:246 :

№ п/п	Наименование характеристики	Значение характеристики
1	2	3
1.	Вид объекта недвижимости	здание
2.	Ранее присвоенный государственный учетный номер (инвентарный) здания, сооружения, объекта незавершенного строительства	-
3.	Кадастровый номер земельного участка (земельных участков), в границах которого (которых) расположены здание, сооружение, объект незавершенного строительства	47:06:0705001:11
4.	Уникальный учетный номер кадастрового квартала, в границах которого расположены здание, сооружение, объект незавершенного строительства	47:06:0705001
5.	Адрес здания, сооружения, объекта незавершенного строительства	Российская Федерация, 187722, Ленинградская область, район Лодейнопольский, деревня Люговичи, дом 14
5.1.	Сведения о местоположении здания, сооружения, объекта незавершенного строительства (при отсутствии адреса) в структурированном в соответствии с федеральной информационной адресной системой виде	-
5.2.	Дополнительные сведения о местоположении	-
6.	Иные сведения	-

3. Пояснения к сведениям об объекте недвижимости с кадастровым номером 47:06:0705001:246 :

1.	-
----	---

Описание местоположения зданий, сооружений, объектов незавершенного строительства на земельном участке

1. Сведения о характерных точках контура объекта недвижимости с кадастровым номером : 47:06:0705001:248 :

Система координат МСК-47, зона 3

Зона № 3

Обозначение характерных точек контура	Содержатся в Едином государственном реестре недвижимости			Определены в ходе выполнения комплексных кадастровых работ			Метод определения координат	Формулы, примененные для расчета средней квадратической погрешности определения координат характерных точек (Mt), м, с подставленными в такие формулы значениями и итоговые (вычисленные) значения Mt, м
	Координаты, м		Радиус, м	Координаты, м		Радиус, м		
	X	Y	R	X	Y	R		
1	2	3	4	5	6	7	8	9
								-
н2190	-	-	-	511119.20	3233999.42	-	Фотограмметрический метод	$Mt = 0.20$
н2200	-	-	-	511119.66	3234009.26	-	Фотограмметрический метод	$Mt = 0.20$
н2210	-	-	-	511112.56	3234009.59	-	Фотограмметрический метод	$Mt = 0.20$
н2220	-	-	-	511112.10	3233999.75	-	Фотограмметрический метод	$Mt = 0.20$
н2190	-	-	-	511119.20	3233999.42	-	Фотограмметрический метод	$Mt = 0.20$

2. Сведения о характеристиках объекта недвижимости с кадастровым номером : 47:06:0705001:248 :

№ п/п	Наименование характеристики	Значение характеристики
1	2	3
1.	Вид объекта недвижимости	здание
2.	Ранее присвоенный государственный учетный номер (инвентарный) здания, сооружения, объекта незавершенного строительства	-
3.	Кадастровый номер земельного участка (земельных участков), в границах которого (которых) расположены здание, сооружение, объект незавершенного строительства	47:06:0705001:77
4.	Уникальный учетный номер кадастрового квартала, в границах которого расположены здание, сооружение, объект незавершенного строительства	47:06:0705001
5.	Адрес здания, сооружения, объекта незавершенного строительства	Российская Федерация, 187722, Ленинградская область, район Лодейнопольский, деревня Люговичи, дом 105
5.1.	Сведения о местоположении здания, сооружения, объекта незавершенного строительства (при отсутствии адреса) в структурированном в соответствии с федеральной информационной адресной системой виде	-
5.2.	Дополнительные сведения о местоположении	-
6.	Иные сведения	-

3. Пояснения к сведениям об объекте недвижимости с кадастровым номером 47:06:0705001:248 :

1.	-
----	---

Описание местоположения зданий, сооружений, объектов незавершенного строительства на земельном участке

1. Сведения о характерных точках контура объекта недвижимости с кадастровым номером : 47:06:0705001:249 :

Система координат МСК-47, зона 3

Зона № 3

Обозначение характерных точек контура	Содержатся в Едином государственном реестре недвижимости			Определены в ходе выполнения комплексных кадастровых работ			Метод определения координат	Формулы, примененные для расчета средней квадратической погрешности определения координат характерных точек (Mt), м, с подставленными в такие формулы значениями и итоговые (вычисленные) значения Mt, м
	Координаты, м		Радиус, м	Координаты, м		Радиус, м		
	X	Y	R	X	Y	R		
1	2	3	4	5	6	7	8	9
								-
н223О	-	-	-	510707.60	3233292.61	-	Фотограмметрический метод	Mt = 0.20
н224О	-	-	-	510710.95	3233296.84	-	Фотограмметрический метод	Mt = 0.20
н225О	-	-	-	510703.42	3233302.81	-	Фотограмметрический метод	Mt = 0.20
н226О	-	-	-	510699.95	3233298.04	-	Фотограмметрический метод	Mt = 0.20
н223О	-	-	-	510707.60	3233292.61	-	Фотограмметрический метод	Mt = 0.20

2. Сведения о характеристиках объекта недвижимости с кадастровым номером : 47:06:0705001:249 :

№ п/п	Наименование характеристики	Значение характеристики
1	2	3
1.	Вид объекта недвижимости	здание
2.	Ранее присвоенный государственный учетный номер (инвентарный) здания, сооружения, объекта незавершенного строительства	-
3.	Кадастровый номер земельного участка (земельных участков), в границах которого (которых) расположены здание, сооружение, объект незавершенного строительства	-
4.	Уникальный учетный номер кадастрового квартала, в границах которого расположены здание, сооружение, объект незавершенного строительства	47:06:0705001
5.	Адрес здания, сооружения, объекта незавершенного строительства	Российская Федерация, 187722, Ленинградская область, район Лодейнопольский, деревня Люговичи, дом 78
5.1.	Сведения о местоположении здания, сооружения, объекта незавершенного строительства (при отсутствии адреса) в структурированном в соответствии с федеральной информационной адресной системой виде	-
5.2.	Дополнительные сведения о местоположении	-
6.	Иные сведения	-

3. Пояснения к сведениям об объекте недвижимости с кадастровым номером 47:06:0705001:249 :

1.	-
----	---

Описание местоположения зданий, сооружений, объектов незавершенного строительства на земельном участке

1. Сведения о характерных точках контура объекта недвижимости с кадастровым номером : 47:06:0705001:250 :

Система координат МСК-47, зона 3

Зона № 3

Обозначение характерных точек контура	Содержатся в Едином государственном реестре недвижимости			Определены в ходе выполнения комплексных кадастровых работ			Метод определения координат	Формулы, примененные для расчета средней квадратической погрешности определения координат характерных точек (Mt), м, с подставленными в такие формулы значениями и итоговые (вычисленные) значения Mt, м
	Координаты, м		Радиус, м	Координаты, м		Радиус, м		
	X	Y	R	X	Y	R		
1	2	3	4	5	6	7	8	9
								-
н227О	-	-	-	510818.32	3233477.88	-	Фотограмметрический метод	$Mt = 0.20$
н228О	-	-	-	510821.65	3233482.60	-	Фотограмметрический метод	$Mt = 0.20$
н229О	-	-	-	510819.68	3233483.99	-	Фотограмметрический метод	$Mt = 0.20$
н230О	-	-	-	510822.17	3233487.52	-	Фотограмметрический метод	$Mt = 0.20$
н231О	-	-	-	510820.43	3233488.95	-	Фотограмметрический метод	$Mt = 0.20$
н232О	-	-	-	510819.64	3233488.00	-	Фотограмметрический метод	$Mt = 0.20$
н233О	-	-	-	510816.56	3233490.12	-	Фотограмметрический метод	$Mt = 0.20$
н234О	-	-	-	510814.72	3233487.77	-	Фотограмметрический метод	$Mt = 0.20$
н235О	-	-	-	510811.86	3233489.76	-	Фотограмметрический метод	$Mt = 0.20$
н236О	-	-	-	510807.60	3233483.63	-	Фотограмметрический метод	$Mt = 0.20$
н237О	-	-	-	510815.63	3233478.05	-	Фотограмметрический метод	$Mt = 0.20$
н238О	-	-	-	510816.35	3233479.08	-	Фотограмметрический метод	$Mt = 0.20$
н227О	-	-	-	510818.32	3233477.88	-	Фотограмметрический метод	$Mt = 0.20$

2. Сведения о характеристиках объекта недвижимости с кадастровым номером : 47:06:0705001:250 :

№ п/п	Наименование характеристики	Значение характеристики
1	2	3
1.	Вид объекта недвижимости	здание
2.	Ранее присвоенный государственный учетный номер (инвентарный) здания, сооружения, объекта незавершенного строительства	-
3.	Кадастровый номер земельного участка (земельных участков), в границах которого (которых) расположены здание, сооружение, объект незавершенного строительства	47:06:0705001:27

2. Сведения о характеристиках объекта недвижимости с кадастровым номером : 47:06:0705001:250 :

№ п/п	Наименование характеристики	Значение характеристики
1	2	3
4.	Уникальный учетный номер кадастрового квартала, в границах которого расположены здание, сооружение, объект незавершенного строительства	47:06:0705001
5.	Адрес здания, сооружения, объекта незавершенного строительства	Российская Федерация, 187722, Ленинградская область, район Лодейнопольский, деревня Люговичи, дом 68
5.1.	Сведения о местоположении здания, сооружения, объекта незавершенного строительства (при отсутствии адреса) в структурированном в соответствии с федеральной информационной адресной системой виде	-
5.2.	Дополнительные сведения о местоположении	-
6.	Иные сведения	-

3. Пояснения к сведениям об объекте недвижимости с кадастровым номером 47:06:0705001:250 :

1.	-
----	---

Описание местоположения зданий, сооружений, объектов незавершенного строительства на земельном участке

1. Сведения о характерных точках контура объекта недвижимости с кадастровым номером : 47:06:0705001:252 :

Система координат МСК-47, зона 3

Зона № 3

Обозначение характерных точек контура	Содержатся в Едином государственном реестре недвижимости			Определены в ходе выполнения комплексных кадастровых работ			Метод определения координат	Формулы, примененные для расчета средней квадратической погрешности определения координат характерных точек (Mt), м, с подставленными в такие формулы значениями и итоговые (вычисленные) значения Mt, м
	Координаты, м		Радиус, м	Координаты, м		Радиус, м		
	X	Y	R	X	Y	R		
1	2	3	4	5	6	7	8	9
								-
н2390	-	-	-	511371.28	3233664.91	-	Фотограмметрический метод	Mt = 0.20
н2400	-	-	-	511373.51	3233675.73	-	Фотограмметрический метод	Mt = 0.20
н2410	-	-	-	511360.80	3233678.35	-	Фотограмметрический метод	Mt = 0.20
н2420	-	-	-	511359.02	3233669.71	-	Фотограмметрический метод	Mt = 0.20
н2430	-	-	-	511360.32	3233669.44	-	Фотограмметрический метод	Mt = 0.20
н2440	-	-	-	511359.32	3233664.58	-	Фотограмметрический метод	Mt = 0.20
н2450	-	-	-	511368.13	3233662.76	-	Фотограмметрический метод	Mt = 0.20
н2460	-	-	-	511368.63	3233665.15	-	Фотограмметрический метод	Mt = 0.20
н2390	-	-	-	511371.28	3233664.91	-	Фотограмметрический метод	Mt = 0.20

2. Сведения о характеристиках объекта недвижимости с кадастровым номером : 47:06:0705001:252 :

№ п/п	Наименование характеристики	Значение характеристики
1	2	3
1.	Вид объекта недвижимости	здание
2.	Ранее присвоенный государственный учетный номер (инвентарный) здания, сооружения, объекта незавершенного строительства	-
3.	Кадастровый номер земельного участка (земельных участков), в границах которого (которых) расположены здание, сооружение, объект незавершенного строительства	47:06:0705001:540
4.	Уникальный учетный номер кадастрового квартала, в границах которого расположены здание, сооружение, объект незавершенного строительства	47:06:0705001
5.	Адрес здания, сооружения, объекта незавершенного строительства	Российская Федерация, 187722, Ленинградская область, район Лодейнопольский, деревня Люговичи, дом 20

2. Сведения о характеристиках объекта недвижимости с кадастровым номером : 47:06:0705001:252 :

№ п/п	Наименование характеристики	Значение характеристики
1	2	3
5.1.	Сведения о местоположении здания, сооружения, объекта незавершенного строительства (при отсутствии адреса) в структурированном в соответствии с федеральной информационной адресной системой виде	-
5.2.	Дополнительные сведения о местоположении	-
6.	Иные сведения	-

3. Пояснения к сведениям об объекте недвижимости с кадастровым номером 47:06:0705001:252 :

1.	-
----	---

Описание местоположения зданий, сооружений, объектов незавершенного строительства на земельном участке

1. Сведения о характерных точках контура объекта недвижимости с кадастровым номером : 47:06:0705001:253 :

Система координат МСК-47, зона 3

Зона № 3

Обозначение характерных точек контура	Содержатся в Едином государственном реестре недвижимости			Определены в ходе выполнения комплексных кадастровых работ			Метод определения координат	Формулы, примененные для расчета средней квадратической погрешности определения координат характерных точек (Mt), м, с подставленными в такие формулы значениями и итоговые (вычисленные) значения Mt, м
	Координаты, м		Радиус, м	Координаты, м		Радиус, м		
	X	Y	R	X	Y	R		
1	2	3	4	5	6	7	8	9
								-
н2470	-	-	-	511384.87	3233795.10	-	Фотограмметрический метод	Mt = 0.20
н2480	-	-	-	511392.78	3233806.35	-	Фотограмметрический метод	Mt = 0.20
н2490	-	-	-	511386.03	3233811.10	-	Фотограмметрический метод	Mt = 0.20
н2500	-	-	-	511377.58	3233800.50	-	Фотограмметрический метод	Mt = 0.20
н2470	-	-	-	511384.87	3233795.10	-	Фотограмметрический метод	Mt = 0.20

2. Сведения о характеристиках объекта недвижимости с кадастровым номером : 47:06:0705001:253 :

№ п/п	Наименование характеристики	Значение характеристики
1	2	3
1.	Вид объекта недвижимости	здание
2.	Ранее присвоенный государственный учетный номер (инвентарный) здания, сооружения, объекта незавершенного строительства	-
3.	Кадастровый номер земельного участка (земельных участков), в границах которого (которых) расположены здание, сооружение, объект незавершенного строительства	47:06:0705001:154
4.	Уникальный учетный номер кадастрового квартала, в границах которого расположены здание, сооружение, объект незавершенного строительства	47:06:0705001
5.	Адрес здания, сооружения, объекта незавершенного строительства	Российская Федерация, 187722, Ленинградская область, район Лодейнопольский, деревня Люговичи, дом 23
5.1.	Сведения о местоположении здания, сооружения, объекта незавершенного строительства (при отсутствии адреса) в структурированном в соответствии с федеральной информационной адресной системой виде	-
5.2.	Дополнительные сведения о местоположении	-
6.	Иные сведения	-

3. Пояснения к сведениям об объекте недвижимости с кадастровым номером 47:06:0705001:253 :

1.	-
----	---

Описание местоположения зданий, сооружений, объектов незавершенного строительства на земельном участке

1. Сведения о характерных точках контура объекта недвижимости с кадастровым номером : 47:06:0705001:254 :

Система координат МСК-47, зона 3

Зона № 3

Обозначение характерных точек контура	Содержатся в Едином государственном реестре недвижимости			Определены в ходе выполнения комплексных кадастровых работ			Метод определения координат	Формулы, примененные для расчета средней квадратической погрешности определения координат характерных точек (Mt), м, с подставленными в такие формулы значениями и итоговые (вычисленные) значения Mt, м
	Координаты, м		Радиус, м	Координаты, м		Радиус, м		
	X	Y	R	X	Y	R		
1	2	3	4	5	6	7	8	9
								-
н251О	-	-	-	510870.48	3233533.33	-	Фотограмметрический метод	Mt = 0.20
н252О	-	-	-	510858.58	3233545.64	-	Фотограмметрический метод	Mt = 0.20
н253О	-	-	-	510854.43	3233541.08	-	Фотограмметрический метод	Mt = 0.20
н254О	-	-	-	510858.38	3233536.57	-	Фотограмметрический метод	Mt = 0.20
н255О	-	-	-	510857.45	3233535.76	-	Фотограмметрический метод	Mt = 0.20
н256О	-	-	-	510864.85	3233527.32	-	Фотограмметрический метод	Mt = 0.20
н251О	-	-	-	510870.48	3233533.33	-	Фотограмметрический метод	Mt = 0.20

2. Сведения о характеристиках объекта недвижимости с кадастровым номером : 47:06:0705001:254 :

№ п/п	Наименование характеристики	Значение характеристики
1	2	3
1.	Вид объекта недвижимости	здание
2.	Ранее присвоенный государственный учетный номер (инвентарный) здания, сооружения, объекта незавершенного строительства	-
3.	Кадастровый номер земельного участка (земельных участков), в границах которого (которых) расположены здание, сооружение, объект незавершенного строительства	47:06:0705001:533
4.	Уникальный учетный номер кадастрового квартала, в границах которого расположены здание, сооружение, объект незавершенного строительства	47:06:0705001
5.	Адрес здания, сооружения, объекта незавершенного строительства	Российская Федерация, 187722, Ленинградская область, район Лодейнопольский, деревня Люговичи, дом 62
5.1.	Сведения о местоположении здания, сооружения, объекта незавершенного строительства (при отсутствии адреса) в структурированном в соответствии с федеральной информационной адресной системой виде	-
5.2.	Дополнительные сведения о местоположении	-

2. Сведения о характеристиках объекта недвижимости с кадастровым номером : 47:06:0705001:254 :

№ п/п	Наименование характеристики	Значение характеристики
1	2	3
6.	Иные сведения	-

3. Пояснения к сведениям об объекте недвижимости с кадастровым номером 47:06:0705001:254 :

1.	-
----	---

Описание местоположения зданий, сооружений, объектов незавершенного строительства на земельном участке

1. Сведения о характерных точках контура объекта недвижимости с кадастровым номером : 47:06:0705001:255 :

Система координат МСК-47, зона 3

Зона № 3

Обозначение характерных точек контура	Содержатся в Едином государственном реестре недвижимости			Определены в ходе выполнения комплексных кадастровых работ			Метод определения координат	Формулы, примененные для расчета средней квадратической погрешности определения координат характерных точек (Mt), м, с подставленными в такие формулы значениями и итоговые (вычисленные) значения Mt, м
	Координаты, м		Радиус, м	Координаты, м		Радиус, м		
	X	Y	R	X	Y	R		
1	2	3	4	5	6	7	8	9
								-
н2570	-	-	-	511390.03	3233981.38	-	Фотограмметрический метод	Mt = 0.20
н2580	-	-	-	511399.33	3233989.63	-	Фотограмметрический метод	Mt = 0.20
н2590	-	-	-	511383.49	3234007.09	-	Фотограмметрический метод	Mt = 0.20
н2600	-	-	-	511373.74	3233998.22	-	Фотограмметрический метод	Mt = 0.20
н2570	-	-	-	511390.03	3233981.38	-	Фотограмметрический метод	Mt = 0.20

2. Сведения о характеристиках объекта недвижимости с кадастровым номером : 47:06:0705001:255 :

№ п/п	Наименование характеристики	Значение характеристики
1	2	3
1.	Вид объекта недвижимости	здание
2.	Ранее присвоенный государственный учетный номер (инвентарный) здания, сооружения, объекта незавершенного строительства	-
3.	Кадастровый номер земельного участка (земельных участков), в границах которого (которых) расположены здание, сооружение, объект незавершенного строительства	47:06:0705001:139
4.	Уникальный учетный номер кадастрового квартала, в границах которого расположены здание, сооружение, объект незавершенного строительства	47:06:0705001
5.	Адрес здания, сооружения, объекта незавершенного строительства	-
5.1.	Сведения о местоположении здания, сооружения, объекта незавершенного строительства (при отсутствии адреса) в структурированном в соответствии с федеральной информационной адресной системой виде	Российская Федерация, Ленинградская область, район Лодейнопольский, деревня Люговичи, дом 41А
5.2.	Дополнительные сведения о местоположении	-
6.	Иные сведения	-

3. Пояснения к сведениям об объекте недвижимости с кадастровым номером 47:06:0705001:255 :

1.

В сведениях ЕГРН содержатся сведения об адресе объекта: Ленинградская область, р-н. Лодейнопольский, д. Люговичи, д. 41А. В карта-плане заполнен раздел "Описание местоположения", т.к. отсутствует присвоенный в установленном порядке адрес объекта недвижимости.

Описание местоположения зданий, сооружений, объектов незавершенного строительства на земельном участке

1. Сведения о характерных точках контура объекта недвижимости с кадастровым номером : 47:06:0705001:256 :

Система координат МСК-47, зона 3

Зона № 3

Обозначение характерных точек контура	Содержатся в Едином государственном реестре недвижимости			Определены в ходе выполнения комплексных кадастровых работ			Метод определения координат	Формулы, примененные для расчета средней квадратической погрешности определения координат характерных точек (Mt), м, с подставленными в такие формулы значениями и итоговые (вычисленные) значения Mt, м
	Координаты, м		Радиус, м	Координаты, м		Радиус, м		
	X	Y	R	X	Y	R		
1	2	3	4	5	6	7	8	9
								-
н261О	-	-	-	511005.06	3233771.19	-	Фотограмметрический метод	Mt = 0.20
н262О	-	-	-	511001.76	3233780.01	-	Фотограмметрический метод	Mt = 0.20
н263О	-	-	-	510996.89	3233778.18	-	Фотограмметрический метод	Mt = 0.20
н264О	-	-	-	510999.75	3233769.28	-	Фотограмметрический метод	Mt = 0.20
н261О	-	-	-	511005.06	3233771.19	-	Фотограмметрический метод	Mt = 0.20

2. Сведения о характеристиках объекта недвижимости с кадастровым номером : 47:06:0705001:256 :

№ п/п	Наименование характеристики	Значение характеристики
1	2	3
1.	Вид объекта недвижимости	здание
2.	Ранее присвоенный государственный учетный номер (инвентарный) здания, сооружения, объекта незавершенного строительства	-
3.	Кадастровый номер земельного участка (земельных участков), в границах которого (которых) расположены здание, сооружение, объект незавершенного строительства	47:06:0705001:66
4.	Уникальный учетный номер кадастрового квартала, в границах которого расположены здание, сооружение, объект незавершенного строительства	47:06:0705001
5.	Адрес здания, сооружения, объекта незавершенного строительства	Российская Федерация, 187722, Ленинградская область, район Лодейнопольский, деревня Люговичи, дом 45
5.1.	Сведения о местоположении здания, сооружения, объекта незавершенного строительства (при отсутствии адреса) в структурированном в соответствии с федеральной информационной адресной системой виде	-
5.2.	Дополнительные сведения о местоположении	-
6.	Иные сведения	-

3. Пояснения к сведениям об объекте недвижимости с кадастровым номером 47:06:0705001:256 :

1.	-
----	---

**Описание местоположения зданий, сооружений,
объектов незавершенного строительства на земельном участке**

1. Сведения о характерных точках контура объекта недвижимости с кадастровым номером : 47:06:0705001:257 :

Система координат МСК-47, зона 3

Зона № 3

Обозначение характерных точек контура	Содержатся в Едином государственном реестре недвижимости			Определены в ходе выполнения комплексных кадастровых работ			Метод определения координат	Формулы, примененные для расчета средней квадратической погрешности определения координат характерных точек (Mt), м, с подставленными в такие формулы значениями и итоговые (вычисленные) значения Mt, м
	Координаты, м		Радиус, м	Координаты, м		Радиус, м		
	X	Y	R	X	Y	R		
1	2	3	4	5	6	7	8	9
								-
н2650	-	-	-	511551.45	3233650.45	-	Фотограмметрический метод	Mt = 0.20
н2660	-	-	-	511552.14	3233658.18	-	Фотограмметрический метод	Mt = 0.20
н2670	-	-	-	511532.49	3233659.93	-	Фотограмметрический метод	Mt = 0.20
н2680	-	-	-	511531.77	3233651.88	-	Фотограмметрический метод	Mt = 0.20
н2650	-	-	-	511551.45	3233650.45	-	Фотограмметрический метод	Mt = 0.20

2. Сведения о характеристиках объекта недвижимости с кадастровым номером : 47:06:0705001:257 :

№ п/п	Наименование характеристики	Значение характеристики
1	2	3
1.	Вид объекта недвижимости	здание
2.	Ранее присвоенный государственный учетный номер (инвентарный) здания, сооружения, объекта незавершенного строительства	-
3.	Кадастровый номер земельного участка (земельных участков), в границах которого (которых) расположены здание, сооружение, объект незавершенного строительства	47:06:0705001:7
4.	Уникальный учетный номер кадастрового квартала, в границах которого расположены здание, сооружение, объект незавершенного строительства	47:06:0705001
5.	Адрес здания, сооружения, объекта незавершенного строительства	-
5.1.	Сведения о местоположении здания, сооружения, объекта незавершенного строительства (при отсутствии адреса) в структурированном в соответствии с федеральной информационной адресной системой виде	Российская Федерация, Ленинградская область, район Лодейнопольский, деревня Люговичи, дом 12
5.2.	Дополнительные сведения о местоположении	-
6.	Иные сведения	-

3. Пояснения к сведениям об объекте недвижимости с кадастровым номером 47:06:0705001:257 :

1.

В сведениях ЕГРН содержатся сведения об адресе объекта: Ленинградская область, р-н. Лодейнопольский, д. Люговичи, д. 12. В карта-плане заполнен раздел "Описание местоположения", т.к. отсутствует присвоенный в установленном порядке адрес объекта недвижимости. В федеральной информационной адресной системе по этому адресу числится объект с КН 47:06:0728001:233.

Описание местоположения зданий, сооружений, объектов незавершенного строительства на земельном участке

1. Сведения о характерных точках контура объекта недвижимости с кадастровым номером : 47:06:0705001:261 :

Система координат МСК-47, зона 3

Зона № 3

Обозначение характерных точек контура	Содержатся в Едином государственном реестре недвижимости			Определены в ходе выполнения комплексных кадастровых работ			Метод определения координат	Формулы, примененные для расчета средней квадратической погрешности определения координат характерных точек (Mt), м, с подставленными в такие формулы значениями и итоговые (вычисленные) значения Mt, м
	Координаты, м		Радиус, м	Координаты, м		Радиус, м		
	X	Y	R	X	Y	R		
1	2	3	4	5	6	7	8	9
								-
н2690	-	-	-	511253.64	3233889.36	-	Фотограмметрический метод	Mt = 0.20
н2700	-	-	-	511257.61	3233894.95	-	Фотограмметрический метод	Mt = 0.20
н2710	-	-	-	511246.21	3233904.06	-	Фотограмметрический метод	Mt = 0.20
н2720	-	-	-	511241.86	3233898.61	-	Фотограмметрический метод	Mt = 0.20
н2690	-	-	-	511253.64	3233889.36	-	Фотограмметрический метод	Mt = 0.20

2. Сведения о характеристиках объекта недвижимости с кадастровым номером : 47:06:0705001:261 :

№ п/п	Наименование характеристики	Значение характеристики
1	2	3
1.	Вид объекта недвижимости	здание
2.	Ранее присвоенный государственный учетный номер (инвентарный) здания, сооружения, объекта незавершенного строительства	-
3.	Кадастровый номер земельного участка (земельных участков), в границах которого (которых) расположены здание, сооружение, объект незавершенного строительства	47:06:0705001:110
4.	Уникальный учетный номер кадастрового квартала, в границах которого расположены здание, сооружение, объект незавершенного строительства	47:06:0705001
5.	Адрес здания, сооружения, объекта незавершенного строительства	Российская Федерация, 187722, Ленинградская область, район Лодейнопольский, деревня Люговичи, дом 118
5.1.	Сведения о местоположении здания, сооружения, объекта незавершенного строительства (при отсутствии адреса) в структурированном в соответствии с федеральной информационной адресной системой виде	-
5.2.	Дополнительные сведения о местоположении	-
6.	Иные сведения	-

3. Пояснения к сведениям об объекте недвижимости с кадастровым номером 47:06:0705001:261 :

1.	-
----	---

Описание местоположения зданий, сооружений, объектов незавершенного строительства на земельном участке

1. Сведения о характерных точках контура объекта недвижимости с кадастровым номером : 47:06:0705001:262 :

Система координат МСК-47, зона 3

Зона № 3

Обозначение характерных точек контура	Содержатся в Едином государственном реестре недвижимости			Определены в ходе выполнения комплексных кадастровых работ			Метод определения координат	Формулы, примененные для расчета средней квадратической погрешности определения координат характерных точек (Mt), м, с подставленными в такие формулы значениями и итоговые (вычисленные) значения Mt, м
	Координаты, м		Радиус, м	Координаты, м		Радиус, м		
	X	Y	R	X	Y	R		
1	2	3	4	5	6	7	8	9
								-
н2730	-	-	-	510568.93	3233167.87	-	Фотограмметрический метод	Mt = 0.20
н2740	-	-	-	510564.34	3233176.29	-	Фотограмметрический метод	Mt = 0.20
н2750	-	-	-	510556.79	3233172.17	-	Фотограмметрический метод	Mt = 0.20
н2760	-	-	-	510561.48	3233163.57	-	Фотограмметрический метод	Mt = 0.20
н2730	-	-	-	510568.93	3233167.87	-	Фотограмметрический метод	Mt = 0.20

2. Сведения о характеристиках объекта недвижимости с кадастровым номером : 47:06:0705001:262 :

№ п/п	Наименование характеристики	Значение характеристики
1	2	3
1.	Вид объекта недвижимости	здание
2.	Ранее присвоенный государственный учетный номер (инвентарный) здания, сооружения, объекта незавершенного строительства	-
3.	Кадастровый номер земельного участка (земельных участков), в границах которого (которых) расположены здание, сооружение, объект незавершенного строительства	47:06:0705001:59
4.	Уникальный учетный номер кадастрового квартала, в границах которого расположены здание, сооружение, объект незавершенного строительства	47:06:0705001
5.	Адрес здания, сооружения, объекта незавершенного строительства	Российская Федерация, 187722, Ленинградская область, район Лодейнопольский, деревня Люговичи, дом 90
5.1.	Сведения о местоположении здания, сооружения, объекта незавершенного строительства (при отсутствии адреса) в структурированном в соответствии с федеральной информационной адресной системой виде	-
5.2.	Дополнительные сведения о местоположении	-
6.	Иные сведения	-

3. Пояснения к сведениям об объекте недвижимости с кадастровым номером 47:06:0705001:262 :

1.	-
----	---

Описание местоположения зданий, сооружений, объектов незавершенного строительства на земельном участке

1. Сведения о характерных точках контура объекта недвижимости с кадастровым номером : 47:06:0705001:264 :

Система координат МСК-47, зона 3

Зона № 3

Обозначение характерных точек контура	Содержатся в Едином государственном реестре недвижимости			Определены в ходе выполнения комплексных кадастровых работ			Метод определения координат	Формулы, примененные для расчета средней квадратической погрешности определения координат характерных точек (Mt), м, с подставленными в такие формулы значениями и итоговые (вычисленные) значения Mt, м
	Координаты, м		Радиус, м	Координаты, м		Радиус, м		
	X	Y	R	X	Y	R		
1	2	3	4	5	6	7	8	9
								-
н2770	-	-	-	511218.13	3233777.81	-	Фотограмметрический метод	Mt = 0.20
н2780	-	-	-	511220.67	3233784.77	-	Фотограмметрический метод	Mt = 0.20
н2790	-	-	-	511216.53	3233786.27	-	Фотограмметрический метод	Mt = 0.20
н2800	-	-	-	511213.82	3233779.43	-	Фотограмметрический метод	Mt = 0.20
н2770	-	-	-	511218.13	3233777.81	-	Фотограмметрический метод	Mt = 0.20

2. Сведения о характеристиках объекта недвижимости с кадастровым номером : 47:06:0705001:264 :

№ п/п	Наименование характеристики	Значение характеристики
1	2	3
1.	Вид объекта недвижимости	здание
2.	Ранее присвоенный государственный учетный номер (инвентарный) здания, сооружения, объекта незавершенного строительства	-
3.	Кадастровый номер земельного участка (земельных участков), в границах которого (которых) расположены здание, сооружение, объект незавершенного строительства	47:06:0705001:36
4.	Уникальный учетный номер кадастрового квартала, в границах которого расположены здание, сооружение, объект незавершенного строительства	47:06:0705001
5.	Адрес здания, сооружения, объекта незавершенного строительства	Российская Федерация, Ленинградская область, район Лодейнопольский, деревня Люговичи, дом 35
5.1.	Сведения о местоположении здания, сооружения, объекта незавершенного строительства (при отсутствии адреса) в структурированном в соответствии с федеральной информационной адресной системой виде	-
5.2.	Дополнительные сведения о местоположении	-
6.	Иные сведения	-

3. Пояснения к сведениям об объекте недвижимости с кадастровым номером 47:06:0705001:264 :

1.	-
----	---

**Описание местоположения зданий, сооружений,
объектов незавершенного строительства на земельном участке**

1. Сведения о характерных точках контура объекта недвижимости с кадастровым номером : 47:06:0705001:265 :

Система координат МСК-47, зона 3

Зона № 3

Обозначение характерных точек контура	Содержатся в Едином государственном реестре недвижимости			Определены в ходе выполнения комплексных кадастровых работ			Метод определения координат	Формулы, примененные для расчета средней квадратической погрешности определения координат характерных точек (Mt), м, с подставленными в такие формулы значениями и итоговые (вычисленные) значения Mt, м
	Координаты, м		Радиус, м	Координаты, м		Радиус, м		
	X	Y	R	X	Y	R		
1	2	3	4	5	6	7	8	9
								-
н281О	-	-	-	511179.46	3233884.28	-	Фотограмметрический метод	Mt = 0.20
н282О	-	-	-	511183.05	3233892.68	-	Фотограмметрический метод	Mt = 0.20
н283О	-	-	-	511177.96	3233895.04	-	Фотограмметрический метод	Mt = 0.20
н284О	-	-	-	511176.75	3233892.34	-	Фотограмметрический метод	Mt = 0.20
н285О	-	-	-	511173.79	3233893.60	-	Фотограмметрический метод	Mt = 0.20
н286О	-	-	-	511171.27	3233887.69	-	Фотограмметрический метод	Mt = 0.20
н281О	-	-	-	511179.46	3233884.28	-	Фотограмметрический метод	Mt = 0.20

2. Сведения о характеристиках объекта недвижимости с кадастровым номером : 47:06:0705001:265 :

№ п/п	Наименование характеристики	Значение характеристики
1	2	3
1.	Вид объекта недвижимости	здание
2.	Ранее присвоенный государственный учетный номер (инвентарный) здания, сооружения, объекта незавершенного строительства	-
3.	Кадастровый номер земельного участка (земельных участков), в границах которого (которых) расположены здание, сооружение, объект незавершенного строительства	47:06:0705001:153
4.	Уникальный учетный номер кадастрового квартала, в границах которого расположены здание, сооружение, объект незавершенного строительства	47:06:0705001
5.	Адрес здания, сооружения, объекта незавершенного строительства	Российская Федерация, Ленинградская область, район Лодейнопольский, деревня Люговичи, дом 110
5.1.	Сведения о местоположении здания, сооружения, объекта незавершенного строительства (при отсутствии адреса) в структурированном в соответствии с федеральной информационной адресной системой виде	-
5.2.	Дополнительные сведения о местоположении	-

2. Сведения о характеристиках объекта недвижимости с кадастровым номером : 47:06:0705001:265 :

№ п/п	Наименование характеристики	Значение характеристики
1	2	3
6.	Иные сведения	-

3. Пояснения к сведениям об объекте недвижимости с кадастровым номером 47:06:0705001:265 :

1.	-
----	---

**Описание местоположения зданий, сооружений,
объектов незавершенного строительства на земельном участке**

1. Сведения о характерных точках контура объекта недвижимости с кадастровым номером : 47:06:0705001:266 :

Система координат МСК-47, зона 3

Зона № 3

Обозначение характерных точек контура	Содержатся в Едином государственном реестре недвижимости			Определены в ходе выполнения комплексных кадастровых работ			Метод определения координат	Формулы, примененные для расчета средней квадратической погрешности определения координат характерных точек (Mt), м, с подставленными в такие формулы значениями и итоговые (вычисленные) значения Mt, м
	Координаты, м		Радиус, м	Координаты, м		Радиус, м		
	X	Y	R	X	Y	R		
1	2	3	4	5	6	7	8	9
								-
н2870	-	-	-	511143.43	3233945.67	-	Метод спутниковых геодезических измерений (определений)	Mt = 0.20
н2880	-	-	-	511146.86	3233958.51	-	Метод спутниковых геодезических измерений (определений)	Mt = 0.20
н2890	-	-	-	511142.20	3233959.89	-	Метод спутниковых геодезических измерений (определений)	Mt = 0.20
н2900	-	-	-	511138.69	3233947.15	-	Метод спутниковых геодезических измерений (определений)	Mt = 0.20
н2870	-	-	-	511143.43	3233945.67	-	Метод спутниковых геодезических измерений (определений)	Mt = 0.20

2. Сведения о характеристиках объекта недвижимости с кадастровым номером : 47:06:0705001:266 :

№ п/п	Наименование характеристики	Значение характеристики
1	2	3
1.	Вид объекта недвижимости	здание
2.	Ранее присвоенный государственный учетный номер (инвентарный) здания, сооружения, объекта незавершенного строительства	-
3.	Кадастровый номер земельного участка (земельных участков), в границах которого (которых) расположены здание, сооружение, объект незавершенного строительства	47:06:0705001:31
4.	Уникальный учетный номер кадастрового квартала, в границах которого расположены здание, сооружение, объект незавершенного строительства	47:06:0705001

2. Сведения о характеристиках объекта недвижимости с кадастровым номером : 47:06:0705001:266 :

№ п/п	Наименование характеристики	Значение характеристики
1	2	3
5.	Адрес здания, сооружения, объекта незавершенного строительства	Российская Федерация, Ленинградская область, район Лодейнопольский, деревня Люговичи, дом 112
5.1.	Сведения о местоположении здания, сооружения, объекта незавершенного строительства (при отсутствии адреса) в структурированном в соответствии с федеральной информационной адресной системой виде	-
5.2.	Дополнительные сведения о местоположении	-
6.	Иные сведения	-

3. Пояснения к сведениям об объекте недвижимости с кадастровым номером 47:06:0705001:266 :

1.	-
----	---

Описание местоположения зданий, сооружений, объектов незавершенного строительства на земельном участке

1. Сведения о характерных точках контура объекта недвижимости с кадастровым номером : 47:06:0705001:268 :

Система координат МСК-47, зона 3

Зона № 3

Обозначение характерных точек контура	Содержатся в Едином государственном реестре недвижимости			Определены в ходе выполнения комплексных кадастровых работ			Метод определения координат	Формулы, примененные для расчета средней квадратической погрешности определения координат характерных точек (Mt), м, с подставленными в такие формулы значениями и итоговые (вычисленные) значения Mt, м
	Координаты, м		Радиус, м	Координаты, м		Радиус, м		
	X	Y	R	X	Y	R		
1	2	3	4	5	6	7	8	9
								-
н291О	-	-	-	510605.87	3233202.82	-	Фотограмметрический метод	Mt = 0.20
н292О	-	-	-	510612.05	3233208.08	-	Фотограмметрический метод	Mt = 0.20
н293О	-	-	-	510603.22	3233218.45	-	Фотограмметрический метод	Mt = 0.20
н294О	-	-	-	510598.78	3233214.67	-	Фотограмметрический метод	Mt = 0.20
н295О	-	-	-	510604.42	3233208.25	-	Фотограмметрический метод	Mt = 0.20
н296О	-	-	-	510602.48	3233206.55	-	Фотограмметрический метод	Mt = 0.20
н291О	-	-	-	510605.87	3233202.82	-	Фотограмметрический метод	Mt = 0.20

2. Сведения о характеристиках объекта недвижимости с кадастровым номером : 47:06:0705001:268 :

№ п/п	Наименование характеристики	Значение характеристики
1	2	3
1.	Вид объекта недвижимости	здание
2.	Ранее присвоенный государственный учетный номер (инвентарный) здания, сооружения, объекта незавершенного строительства	-
3.	Кадастровый номер земельного участка (земельных участков), в границах которого (которых) расположены здание, сооружение, объект незавершенного строительства	47:06:0705001:101
4.	Уникальный учетный номер кадастрового квартала, в границах которого расположены здание, сооружение, объект незавершенного строительства	47:06:0705001
5.	Адрес здания, сооружения, объекта незавершенного строительства	Российская Федерация, Ленинградская область, район Лодейнопольский, деревня Люговичи, дом 86
5.1.	Сведения о местоположении здания, сооружения, объекта незавершенного строительства (при отсутствии адреса) в структурированном в соответствии с федеральной информационной адресной системой виде	-
5.2.	Дополнительные сведения о местоположении	-

2. Сведения о характеристиках объекта недвижимости с кадастровым номером : 47:06:0705001:268 :

№ п/п	Наименование характеристики	Значение характеристики
1	2	3
6.	Иные сведения	-

3. Пояснения к сведениям об объекте недвижимости с кадастровым номером 47:06:0705001:268 :

1.	-
----	---

Описание местоположения зданий, сооружений, объектов незавершенного строительства на земельном участке

1. Сведения о характерных точках контура объекта недвижимости с кадастровым номером : 47:06:0705001:270 :

Система координат МСК-47, зона 3

Зона № 3

Обозначение характерных точек контура	Содержатся в Едином государственном реестре недвижимости			Определены в ходе выполнения комплексных кадастровых работ			Метод определения координат	Формулы, примененные для расчета средней квадратической погрешности определения координат характерных точек (Mt), м, с подставленными в такие формулы значениями и итоговые (вычисленные) значения Mt, м
	Координаты, м		Радиус, м	Координаты, м		Радиус, м		
	X	Y	R	X	Y	R		
1	2	3	4	5	6	7	8	9
								-
н2970	-	-	-	511187.01	3234612.36	-	Фотограмметрический метод	Mt = 0.20
н2980	-	-	-	511190.29	3234617.23	-	Фотограмметрический метод	Mt = 0.20
н2990	-	-	-	511183.24	3234622.18	-	Фотограмметрический метод	Mt = 0.20
н3000	-	-	-	511177.07	3234614.11	-	Фотограмметрический метод	Mt = 0.20
н3010	-	-	-	511182.19	3234610.65	-	Фотограмметрический метод	Mt = 0.20
н3020	-	-	-	511184.47	3234614.03	-	Фотограмметрический метод	Mt = 0.20
н2970	-	-	-	511187.01	3234612.36	-	Фотограмметрический метод	Mt = 0.20

2. Сведения о характеристиках объекта недвижимости с кадастровым номером : 47:06:0705001:270 :

№ п/п	Наименование характеристики	Значение характеристики
1	2	3
1.	Вид объекта недвижимости	здание
2.	Ранее присвоенный государственный учетный номер (инвентарный) здания, сооружения, объекта незавершенного строительства	-
3.	Кадастровый номер земельного участка (земельных участков), в границах которого (которых) расположены здание, сооружение, объект незавершенного строительства	47:06:0705001:100
4.	Уникальный учетный номер кадастрового квартала, в границах которого расположены здание, сооружение, объект незавершенного строительства	47:06:0705001
5.	Адрес здания, сооружения, объекта незавершенного строительства	Российская Федерация, Ленинградская область, район Лодейнопольский, деревня Люговичи, дом 127
5.1.	Сведения о местоположении здания, сооружения, объекта незавершенного строительства (при отсутствии адреса) в структурированном в соответствии с федеральной информационной адресной системой виде	-
5.2.	Дополнительные сведения о местоположении	-

2. Сведения о характеристиках объекта недвижимости с кадастровым номером : 47:06:0705001:270 :

№ п/п	Наименование характеристики	Значение характеристики
1	2	3
6.	Иные сведения	-

3. Пояснения к сведениям об объекте недвижимости с кадастровым номером 47:06:0705001:270 :

1.	-
----	---

Описание местоположения зданий, сооружений, объектов незавершенного строительства на земельном участке

1. Сведения о характерных точках контура объекта недвижимости с кадастровым номером : 47:06:0705001:271 :

Система координат МСК-47, зона 3

Зона № 3

Обозначение характерных точек контура	Содержатся в Едином государственном реестре недвижимости			Определены в ходе выполнения комплексных кадастровых работ			Метод определения координат	Формулы, примененные для расчета средней квадратической погрешности определения координат характерных точек (Mt), м, с подставленными в такие формулы значениями и итоговые (вычисленные) значения Mt, м
	Координаты, м		Радиус, м	Координаты, м		Радиус, м		
	X	Y	R	X	Y	R		
1	2	3	4	5	6	7	8	9
								-
н303О	-	-	-	510856.70	3233462.49	-	Фотограмметрический метод	Mt = 0.20
н304О	-	-	-	510847.72	3233470.05	-	Фотограмметрический метод	Mt = 0.20
н305О	-	-	-	510843.49	3233465.02	-	Фотограмметрический метод	Mt = 0.20
н306О	-	-	-	510850.86	3233459.46	-	Фотограмметрический метод	Mt = 0.20
н307О	-	-	-	510852.65	3233462.16	-	Фотограмметрический метод	Mt = 0.20
н308О	-	-	-	510855.11	3233460.53	-	Фотограмметрический метод	Mt = 0.20
н303О	-	-	-	510856.70	3233462.49	-	Фотограмметрический метод	Mt = 0.20

2. Сведения о характеристиках объекта недвижимости с кадастровым номером : 47:06:0705001:271 :

№ п/п	Наименование характеристики	Значение характеристики
1	2	3
1.	Вид объекта недвижимости	здание
2.	Ранее присвоенный государственный учетный номер (инвентарный) здания, сооружения, объекта незавершенного строительства	-
3.	Кадастровый номер земельного участка (земельных участков), в границах которого (которых) расположены здание, сооружение, объект незавершенного строительства	47:06:0705001:35
4.	Уникальный учетный номер кадастрового квартала, в границах которого расположены здание, сооружение, объект незавершенного строительства	47:06:0705001
5.	Адрес здания, сооружения, объекта незавершенного строительства	-
5.1.	Сведения о местоположении здания, сооружения, объекта незавершенного строительства (при отсутствии адреса) в структурированном в соответствии с федеральной информационной адресной системой виде	Российская Федерация, Ленинградская область, район Лудейнопольский, деревня Люговичи, дом 69
5.2.	Дополнительные сведения о местоположении	-
6.	Иные сведения	-

3. Пояснения к сведениям об объекте недвижимости с кадастровым номером 47:06:0705001:271 :

1.

В сведениях ЕГРН содержатся сведения об адресе объекта: Ленинградская область, р-н. Лодейнопольский, д. Люговичи, д. 70. В карта-плане заполнен раздел "Описание местоположения", т.к. отсутствует присвоенный в установленном порядке адрес объекта недвижимости. Номер дома указан относительно адреса земельного участка, в границах которого здание расположено.

Описание местоположения зданий, сооружений, объектов незавершенного строительства на земельном участке

1. Сведения о характерных точках контура объекта недвижимости с кадастровым номером : 47:06:0705001:272 :

Система координат МСК-47, зона 3

Зона № 3

Обозначение характерных точек контура	Содержатся в Едином государственном реестре недвижимости			Определены в ходе выполнения комплексных кадастровых работ			Метод определения координат	Формулы, примененные для расчета средней квадратической погрешности определения координат характерных точек (Mt), м, с подставленными в такие формулы значениями и итоговые (вычисленные) значения Mt, м
	Координаты, м		Радиус, м	Координаты, м		Радиус, м		
	X	Y	R	X	Y	R		
1	2	3	4	5	6	7	8	9
								-
н309О	-	-	-	511447.15	3233628.81	-	Фотограмметрический метод	Mt = 0.20
н310О	-	-	-	511447.38	3233632.42	-	Фотограмметрический метод	Mt = 0.20
н311О	-	-	-	511445.67	3233632.53	-	Фотограмметрический метод	Mt = 0.20
н312О	-	-	-	511445.67	3233636.38	-	Фотограмметрический метод	Mt = 0.20
н313О	-	-	-	511440.34	3233636.86	-	Фотограмметрический метод	Mt = 0.20
н314О	-	-	-	511439.98	3233629.34	-	Фотограмметрический метод	Mt = 0.20
н309О	-	-	-	511447.15	3233628.81	-	Фотограмметрический метод	Mt = 0.20

2. Сведения о характеристиках объекта недвижимости с кадастровым номером : 47:06:0705001:272 :

№ п/п	Наименование характеристики	Значение характеристики
1	2	3
1.	Вид объекта недвижимости	здание
2.	Ранее присвоенный государственный учетный номер (инвентарный) здания, сооружения, объекта незавершенного строительства	-
3.	Кадастровый номер земельного участка (земельных участков), в границах которого (которых) расположены здание, сооружение, объект незавершенного строительства	47:06:0705001:42
4.	Уникальный учетный номер кадастрового квартала, в границах которого расположены здание, сооружение, объект незавершенного строительства	47:06:0705001
5.	Адрес здания, сооружения, объекта незавершенного строительства	Российская Федерация, Ленинградская область, район Лодейнопольский, деревня Люговичи, дом 16
5.1.	Сведения о местоположении здания, сооружения, объекта незавершенного строительства (при отсутствии адреса) в структурированном в соответствии с федеральной информационной адресной системой виде	-
5.2.	Дополнительные сведения о местоположении	-

2. Сведения о характеристиках объекта недвижимости с кадастровым номером : 47:06:0705001:272 :

№ п/п	Наименование характеристики	Значение характеристики
1	2	3
6.	Иные сведения	-

3. Пояснения к сведениям об объекте недвижимости с кадастровым номером 47:06:0705001:272 :

1.	-
----	---

Описание местоположения зданий, сооружений, объектов незавершенного строительства на земельном участке

1. Сведения о характерных точках контура объекта недвижимости с кадастровым номером : 47:06:0705001:275 :

Система координат МСК-47, зона 3

Зона № 3

Обозначение характерных точек контура	Содержатся в Едином государственном реестре недвижимости			Определены в ходе выполнения комплексных кадастровых работ			Метод определения координат	Формулы, примененные для расчета средней квадратической погрешности определения координат характерных точек (Mt), м, с подставленными в такие формулы значениями и итоговые (вычисленные) значения Mt, м
	Координаты, м		Радиус, м	Координаты, м		Радиус, м		
	X	Y	R	X	Y	R		
1	2	3	4	5	6	7	8	9
								-
н3150	-	-	-	511588.18	3233683.86	-	Фотограмметрический метод	Mt = 0.20
н3160	-	-	-	511589.77	3233693.90	-	Фотограмметрический метод	Mt = 0.20
н3170	-	-	-	511583.28	3233695.26	-	Фотограмметрический метод	Mt = 0.20
н3180	-	-	-	511581.18	3233685.29	-	Фотограмметрический метод	Mt = 0.20
н3150	-	-	-	511588.18	3233683.86	-	Фотограмметрический метод	Mt = 0.20

2. Сведения о характеристиках объекта недвижимости с кадастровым номером : 47:06:0705001:275 :

№ п/п	Наименование характеристики	Значение характеристики
1	2	3
1.	Вид объекта недвижимости	здание
2.	Ранее присвоенный государственный учетный номер (инвентарный) здания, сооружения, объекта незавершенного строительства	-
3.	Кадастровый номер земельного участка (земельных участков), в границах которого (которых) расположены здание, сооружение, объект незавершенного строительства	47:06:0705001:82
4.	Уникальный учетный номер кадастрового квартала, в границах которого расположены здание, сооружение, объект незавершенного строительства	47:06:0705001
5.	Адрес здания, сооружения, объекта незавершенного строительства	Российская Федерация, Ленинградская область, район Лодейнопольский, деревня Люговичи, дом 3
5.1.	Сведения о местоположении здания, сооружения, объекта незавершенного строительства (при отсутствии адреса) в структурированном в соответствии с федеральной информационной адресной системой виде	-
5.2.	Дополнительные сведения о местоположении	-
6.	Иные сведения	-

3. Пояснения к сведениям об объекте недвижимости с кадастровым номером 47:06:0705001:275 :

1.	-
----	---

Описание местоположения зданий, сооружений, объектов незавершенного строительства на земельном участке

1. Сведения о характерных точках контура объекта недвижимости с кадастровым номером : 47:06:0705001:277 :

Система координат МСК-47, зона 3

Зона № 3

Обозначение характерных точек контура	Содержатся в Едином государственном реестре недвижимости			Определены в ходе выполнения комплексных кадастровых работ			Метод определения координат	Формулы, примененные для расчета средней квадратической погрешности определения координат характерных точек (Mt), м, с подставленными в такие формулы значениями и итоговые (вычисленные) значения Mt, м
	Координаты, м		Радиус, м	Координаты, м		Радиус, м		
	X	Y	R	X	Y	R		
1	2	3	4	5	6	7	8	9
								-
н3190	-	-	-	510462.72	3233147.97	-	Фотограмметрический метод	Mt = 0.20
н3200	-	-	-	510461.75	3233154.37	-	Фотограмметрический метод	Mt = 0.20
н3210	-	-	-	510452.78	3233153.00	-	Фотограмметрический метод	Mt = 0.20
н3220	-	-	-	510453.97	3233146.28	-	Фотограмметрический метод	Mt = 0.20
н3190	-	-	-	510462.72	3233147.97	-	Фотограмметрический метод	Mt = 0.20

2. Сведения о характеристиках объекта недвижимости с кадастровым номером : 47:06:0705001:277 :

№ п/п	Наименование характеристики	Значение характеристики
1	2	3
1.	Вид объекта недвижимости	здание
2.	Ранее присвоенный государственный учетный номер (инвентарный) здания, сооружения, объекта незавершенного строительства	-
3.	Кадастровый номер земельного участка (земельных участков), в границах которого (которых) расположены здание, сооружение, объект незавершенного строительства	47:06:0705001:130
4.	Уникальный учетный номер кадастрового квартала, в границах которого расположены здание, сооружение, объект незавершенного строительства	47:06:0705001
5.	Адрес здания, сооружения, объекта незавершенного строительства	Российская Федерация, Ленинградская область, район Лодейнопольский, деревня Люговичи, дом 91
5.1.	Сведения о местоположении здания, сооружения, объекта незавершенного строительства (при отсутствии адреса) в структурированном в соответствии с федеральной информационной адресной системой виде	-
5.2.	Дополнительные сведения о местоположении	-
6.	Иные сведения	-

3. Пояснения к сведениям об объекте недвижимости с кадастровым номером 47:06:0705001:277 :

1.	-
----	---

Описание местоположения зданий, сооружений, объектов незавершенного строительства на земельном участке

1. Сведения о характерных точках контура объекта недвижимости с кадастровым номером : 47:06:0705001:279 :

Система координат МСК-47, зона 3

Зона № 3

Обозначение характерных точек контура	Содержатся в Едином государственном реестре недвижимости			Определены в ходе выполнения комплексных кадастровых работ			Метод определения координат	Формулы, примененные для расчета средней квадратической погрешности определения координат характерных точек (Mt), м, с подставленными в такие формулы значениями и итоговые (вычисленные) значения Mt, м
	Координаты, м		Радиус, м	Координаты, м		Радиус, м		
	X	Y	R	X	Y	R		
1	2	3	4	5	6	7	8	9
								-
н3230	-	-	-	511734.92	3233606.67	-	Фотограмметрический метод	Mt = 0.20
н3240	-	-	-	511735.33	3233614.95	-	Фотограмметрический метод	Mt = 0.20
н3250	-	-	-	511723.22	3233615.73	-	Фотограмметрический метод	Mt = 0.20
н3260	-	-	-	511722.63	3233606.62	-	Фотограмметрический метод	Mt = 0.20
н3230	-	-	-	511734.92	3233606.67	-	Фотограмметрический метод	Mt = 0.20

2. Сведения о характеристиках объекта недвижимости с кадастровым номером : 47:06:0705001:279 :

№ п/п	Наименование характеристики	Значение характеристики
1	2	3
1.	Вид объекта недвижимости	здание
2.	Ранее присвоенный государственный учетный номер (инвентарный) здания, сооружения, объекта незавершенного строительства	-
3.	Кадастровый номер земельного участка (земельных участков), в границах которого (которых) расположены здание, сооружение, объект незавершенного строительства	47:06:0705001:78
4.	Уникальный учетный номер кадастрового квартала, в границах которого расположены здание, сооружение, объект незавершенного строительства	47:06:0705001
5.	Адрес здания, сооружения, объекта незавершенного строительства	Российская Федерация, Ленинградская область, район Лодейнопольский, деревня Люговичи, дом 2
5.1.	Сведения о местоположении здания, сооружения, объекта незавершенного строительства (при отсутствии адреса) в структурированном в соответствии с федеральной информационной адресной системой виде	-
5.2.	Дополнительные сведения о местоположении	-
6.	Иные сведения	-

3. Пояснения к сведениям об объекте недвижимости с кадастровым номером 47:06:0705001:279 :

1.	-
----	---

Описание местоположения зданий, сооружений, объектов незавершенного строительства на земельном участке

1. Сведения о характерных точках контура объекта недвижимости с кадастровым номером : 47:06:0705001:280 :

Система координат МСК-47, зона 3

Зона № 3

Обозначение характерных точек контура	Содержатся в Едином государственном реестре недвижимости			Определены в ходе выполнения комплексных кадастровых работ			Метод определения координат	Формулы, примененные для расчета средней квадратической погрешности определения координат характерных точек (Mt), м, с подставленными в такие формулы значениями и итоговые (вычисленные) значения Mt, м
	Координаты, м		Радиус, м	Координаты, м		Радиус, м		
	X	Y	R	X	Y	R		
1	2	3	4	5	6	7	8	9
								-
н3270	-	-	-	511621.25	3233634.45	-	Фотограмметрический метод	Mt = 0.20
н3280	-	-	-	511622.78	3233642.53	-	Фотограмметрический метод	Mt = 0.20
н3290	-	-	-	511618.24	3233643.39	-	Фотограмметрический метод	Mt = 0.20
н3300	-	-	-	511617.88	3233640.24	-	Фотограмметрический метод	Mt = 0.20
н3310	-	-	-	511615.34	3233640.53	-	Фотограмметрический метод	Mt = 0.20
н3320	-	-	-	511614.42	3233635.24	-	Фотограмметрический метод	Mt = 0.20
н3270	-	-	-	511621.25	3233634.45	-	Фотограмметрический метод	Mt = 0.20

2. Сведения о характеристиках объекта недвижимости с кадастровым номером : 47:06:0705001:280 :

№ п/п	Наименование характеристики	Значение характеристики
1	2	3
1.	Вид объекта недвижимости	здание
2.	Ранее присвоенный государственный учетный номер (инвентарный) здания, сооружения, объекта незавершенного строительства	-
3.	Кадастровый номер земельного участка (земельных участков), в границах которого (которых) расположены здание, сооружение, объект незавершенного строительства	47:06:0705001:159
4.	Уникальный учетный номер кадастрового квартала, в границах которого расположены здание, сооружение, объект незавершенного строительства	47:06:0705001
5.	Адрес здания, сооружения, объекта незавершенного строительства	Российская Федерация, Ленинградская область, район Лодейнопольский, деревня Люговичи, дом 8
5.1.	Сведения о местоположении здания, сооружения, объекта незавершенного строительства (при отсутствии адреса) в структурированном в соответствии с федеральной информационной адресной системой виде	-
5.2.	Дополнительные сведения о местоположении	-

2. Сведения о характеристиках объекта недвижимости с кадастровым номером : 47:06:0705001:280 :

№ п/п	Наименование характеристики	Значение характеристики
1	2	3
6.	Иные сведения	-

3. Пояснения к сведениям об объекте недвижимости с кадастровым номером 47:06:0705001:280 :

1.	-
----	---

Описание местоположения зданий, сооружений, объектов незавершенного строительства на земельном участке

1. Сведения о характерных точках контура объекта недвижимости с кадастровым номером : 47:06:0705001:281 :

Система координат МСК-47, зона 3

Зона № 3

Обозначение характерных точек контура	Содержатся в Едином государственном реестре недвижимости			Определены в ходе выполнения комплексных кадастровых работ			Метод определения координат	Формулы, примененные для расчета средней квадратической погрешности определения координат характерных точек (Mt), м, с подставленными в такие формулы значениями и итоговые (вычисленные) значения Mt, м
	Координаты, м		Радиус, м	Координаты, м		Радиус, м		
	X	Y	R	X	Y	R		
1	2	3	4	5	6	7	8	9
								-
н3330	-	-	-	510326.06	3232992.92	-	Фотограмметрический метод	Mt = 0.20
н3340	-	-	-	510321.35	3233000.95	-	Фотограмметрический метод	Mt = 0.20
н3350	-	-	-	510311.34	3232995.72	-	Фотограмметрический метод	Mt = 0.20
н3360	-	-	-	510315.75	3232987.28	-	Фотограмметрический метод	Mt = 0.20
н3330	-	-	-	510326.06	3232992.92	-	Фотограмметрический метод	Mt = 0.20

2. Сведения о характеристиках объекта недвижимости с кадастровым номером : 47:06:0705001:281 :

№ п/п	Наименование характеристики	Значение характеристики
1	2	3
1.	Вид объекта недвижимости	здание
2.	Ранее присвоенный государственный учетный номер (инвентарный) здания, сооружения, объекта незавершенного строительства	-
3.	Кадастровый номер земельного участка (земельных участков), в границах которого (которых) расположены здание, сооружение, объект незавершенного строительства	47:06:0705001:72
4.	Уникальный учетный номер кадастрового квартала, в границах которого расположены здание, сооружение, объект незавершенного строительства	47:06:0705001
5.	Адрес здания, сооружения, объекта незавершенного строительства	Российская Федерация, Ленинградская область, район Лодейнопольский, деревня Люговичи, дом 100
5.1.	Сведения о местоположении здания, сооружения, объекта незавершенного строительства (при отсутствии адреса) в структурированном в соответствии с федеральной информационной адресной системой виде	-
5.2.	Дополнительные сведения о местоположении	-
6.	Иные сведения	-

3. Пояснения к сведениям об объекте недвижимости с кадастровым номером 47:06:0705001:281 :

1.	-
----	---

Описание местоположения зданий, сооружений, объектов незавершенного строительства на земельном участке

1. Сведения о характерных точках контура объекта недвижимости с кадастровым номером : 47:06:0705001:282 :

Система координат МСК-47, зона 3

Зона № 3

Обозначение характерных точек контура	Содержатся в Едином государственном реестре недвижимости			Определены в ходе выполнения комплексных кадастровых работ			Метод определения координат	Формулы, примененные для расчета средней квадратической погрешности определения координат характерных точек (Mt), м, с подставленными в такие формулы значениями и итоговые (вычисленные) значения Mt, м
	Координаты, м		Радиус, м	Координаты, м		Радиус, м		
	X	Y	R	X	Y	R		
1	2	3	4	5	6	7	8	9
								-
н3370	-	-	-	510347.44	3233185.25	-	Фотограмметрический метод	Mt = 0.20
н3380	-	-	-	510353.96	3233188.74	-	Фотограмметрический метод	Mt = 0.20
н3390	-	-	-	510348.38	3233199.17	-	Фотограмметрический метод	Mt = 0.20
н3400	-	-	-	510341.54	3233195.51	-	Фотограмметрический метод	Mt = 0.20
н3370	-	-	-	510347.44	3233185.25	-	Фотограмметрический метод	Mt = 0.20

2. Сведения о характеристиках объекта недвижимости с кадастровым номером : 47:06:0705001:282 :

№ п/п	Наименование характеристики	Значение характеристики
1	2	3
1.	Вид объекта недвижимости	здание
2.	Ранее присвоенный государственный учетный номер (инвентарный) здания, сооружения, объекта незавершенного строительства	-
3.	Кадастровый номер земельного участка (земельных участков), в границах которого (которых) расположены здание, сооружение, объект незавершенного строительства	47:06:0705001:107
4.	Уникальный учетный номер кадастрового квартала, в границах которого расположены здание, сооружение, объект незавершенного строительства	47:06:0705001
5.	Адрес здания, сооружения, объекта незавершенного строительства	Российская Федерация, Ленинградская область, район Лодейнопольский, деревня Люговичи, дом 89
5.1.	Сведения о местоположении здания, сооружения, объекта незавершенного строительства (при отсутствии адреса) в структурированном в соответствии с федеральной информационной адресной системой виде	-
5.2.	Дополнительные сведения о местоположении	-
6.	Иные сведения	-

3. Пояснения к сведениям об объекте недвижимости с кадастровым номером 47:06:0705001:282 :

1.	-
----	---

Описание местоположения зданий, сооружений, объектов незавершенного строительства на земельном участке

1. Сведения о характерных точках контура объекта недвижимости с кадастровым номером : 47:06:0705001:286 :

Система координат МСК-47, зона 3

Зона № 3

Обозначение характерных точек контура	Содержатся в Едином государственном реестре недвижимости			Определены в ходе выполнения комплексных кадастровых работ			Метод определения координат	Формулы, примененные для расчета средней квадратической погрешности определения координат характерных точек (Mt), м, с подставленными в такие формулы значениями и итоговые (вычисленные) значения Mt, м
	Координаты, м		Радиус, м	Координаты, м		Радиус, м		
	X	Y	R	X	Y	R		
1	2	3	4	5	6	7	8	9
								-
н341О	-	-	-	510923.67	3233370.92	-	Фотограмметрический метод	Mt = 0.20
н342О	-	-	-	510921.42	3233374.07	-	Фотограмметрический метод	Mt = 0.20
н343О	-	-	-	510915.91	3233369.62	-	Фотограмметрический метод	Mt = 0.20
н344О	-	-	-	510918.44	3233366.55	-	Фотограмметрический метод	Mt = 0.20
н341О	-	-	-	510923.67	3233370.92	-	Фотограмметрический метод	Mt = 0.20

2. Сведения о характеристиках объекта недвижимости с кадастровым номером : 47:06:0705001:286 :

№ п/п	Наименование характеристики	Значение характеристики
1	2	3
1.	Вид объекта недвижимости	здание
2.	Ранее присвоенный государственный учетный номер (инвентарный) здания, сооружения, объекта незавершенного строительства	-
3.	Кадастровый номер земельного участка (земельных участков), в границах которого (которых) расположены здание, сооружение, объект незавершенного строительства	47:06:0705001:38
4.	Уникальный учетный номер кадастрового квартала, в границах которого расположены здание, сооружение, объект незавершенного строительства	47:06:0705001
5.	Адрес здания, сооружения, объекта незавершенного строительства	Российская Федерация, Ленинградская область, район Лодейнопольский, деревня Люговичи, дом 65
5.1.	Сведения о местоположении здания, сооружения, объекта незавершенного строительства (при отсутствии адреса) в структурированном в соответствии с федеральной информационной адресной системой виде	-
5.2.	Дополнительные сведения о местоположении	-
6.	Иные сведения	-

3. Пояснения к сведениям об объекте недвижимости с кадастровым номером 47:06:0705001:286 :

1.	-
----	---

Описание местоположения зданий, сооружений, объектов незавершенного строительства на земельном участке

1. Сведения о характерных точках контура объекта недвижимости с кадастровым номером : 47:06:0705001:287 :

Система координат МСК-47, зона 3

Зона № 3

Обозначение характерных точек контура	Содержатся в Едином государственном реестре недвижимости			Определены в ходе выполнения комплексных кадастровых работ			Метод определения координат	Формулы, примененные для расчета средней квадратической погрешности определения координат характерных точек (Mt), м, с подставленными в такие формулы значениями и итоговые (вычисленные) значения Mt, м
	Координаты, м		Радиус, м	Координаты, м		Радиус, м		
	X	Y	R	X	Y	R		
1	2	3	4	5	6	7	8	9
								-
н3450	-	-	-	510826.19	3234861.17	-	Фотограмметрический метод	Mt = 0.20
н3460	-	-	-	510829.41	3234866.81	-	Фотограмметрический метод	Mt = 0.20
н3470	-	-	-	510821.43	3234871.49	-	Фотограмметрический метод	Mt = 0.20
н3480	-	-	-	510818.25	3234865.68	-	Фотограмметрический метод	Mt = 0.20
н3450	-	-	-	510826.19	3234861.17	-	Фотограмметрический метод	Mt = 0.20

2. Сведения о характеристиках объекта недвижимости с кадастровым номером : 47:06:0705001:287 :

№ п/п	Наименование характеристики	Значение характеристики
1	2	3
1.	Вид объекта недвижимости	объект незавершенного строительства
2.	Ранее присвоенный государственный учетный номер (инвентарный) здания, сооружения, объекта незавершенного строительства	-
3.	Кадастровый номер земельного участка (земельных участков), в границах которого (которых) расположены здание, сооружение, объект незавершенного строительства	47:06:0705001:83
4.	Уникальный учетный номер кадастрового квартала, в границах которого расположены здание, сооружение, объект незавершенного строительства	47:06:0705001
5.	Адрес здания, сооружения, объекта незавершенного строительства	Российская Федерация, Ленинградская область, район Лодейнопольский, деревня Люговичи, дом 129
5.1.	Сведения о местоположении здания, сооружения, объекта незавершенного строительства (при отсутствии адреса) в структурированном в соответствии с федеральной информационной адресной системой виде	-
5.2.	Дополнительные сведения о местоположении	-
6.	Иные сведения	-

3. Пояснения к сведениям об объекте недвижимости с кадастровым номером 47:06:0705001:287 :

1.	-
----	---

Описание местоположения зданий, сооружений, объектов незавершенного строительства на земельном участке

1. Сведения о характерных точках контура объекта недвижимости с кадастровым номером : 47:06:0705001:288 :

Система координат МСК-47, зона 3

Зона № 3

Обозначение характерных точек контура	Содержатся в Едином государственном реестре недвижимости			Определены в ходе выполнения комплексных кадастровых работ			Метод определения координат	Формулы, примененные для расчета средней квадратической погрешности определения координат характерных точек (Mt), м, с подставленными в такие формулы значениями и итоговые (вычисленные) значения Mt, м
	Координаты, м		Радиус, м	Координаты, м		Радиус, м		
	X	Y	R	X	Y	R		
1	2	3	4	5	6	7	8	9
								-
н3490	-	-	-	511077.79	3233812.13	-	Фотограмметрический метод	Mt = 0.20
н3500	-	-	-	511080.57	3233819.08	-	Фотограмметрический метод	Mt = 0.20
н3510	-	-	-	511073.17	3233821.90	-	Фотограмметрический метод	Mt = 0.20
н3520	-	-	-	511074.37	3233824.98	-	Фотограмметрический метод	Mt = 0.20
н3530	-	-	-	511068.46	3233827.30	-	Фотограмметрический метод	Mt = 0.20
н3540	-	-	-	511066.73	3233822.89	-	Фотограмметрический метод	Mt = 0.20
н3550	-	-	-	511064.16	3233823.89	-	Фотограмметрический метод	Mt = 0.20
н3560	-	-	-	511062.62	3233819.97	-	Фотограмметрический метод	Mt = 0.20
н3570	-	-	-	511064.91	3233818.62	-	Фотограмметрический метод	Mt = 0.20
н3580	-	-	-	511064.25	3233817.49	-	Фотограмметрический метод	Mt = 0.20
н3590	-	-	-	511072.05	3233814.47	-	Фотограмметрический метод	Mt = 0.20
н3600	-	-	-	511071.26	3233812.40	-	Фотограмметрический метод	Mt = 0.20
н3610	-	-	-	511074.67	3233811.08	-	Фотограмметрический метод	Mt = 0.20
н3620	-	-	-	511075.38	3233812.91	-	Фотограмметрический метод	Mt = 0.20
н3490	-	-	-	511077.79	3233812.13	-	Фотограмметрический метод	Mt = 0.20

2. Сведения о характеристиках объекта недвижимости с кадастровым номером : 47:06:0705001:288 :

№ п/п	Наименование характеристики	Значение характеристики
1	2	3
1.	Вид объекта недвижимости	здание
2.	Ранее присвоенный государственный учетный номер (инвентарный) здания, сооружения, объекта незавершенного строительства	-

2. Сведения о характеристиках объекта недвижимости с кадастровым номером : 47:06:0705001:288 :

№ п/п	Наименование характеристики	Значение характеристики
1	2	3
3.	Кадастровый номер земельного участка (земельных участков), в границах которого (которых) расположены здание, сооружение, объект незавершенного строительства	47:06:0705001:211
4.	Уникальный учетный номер кадастрового квартала, в границах которого расположены здание, сооружение, объект незавершенного строительства	47:06:0705001
5.	Адрес здания, сооружения, объекта незавершенного строительства	Российская Федерация, Ленинградская область, район Лодейнопольский, сельское поселение Алеховщинское, деревня Люговичи, дом 43
5.1.	Сведения о местоположении здания, сооружения, объекта незавершенного строительства (при отсутствии адреса) в структурированном в соответствии с федеральной информационной адресной системой виде	-
5.2.	Дополнительные сведения о местоположении	-
6.	Иные сведения	-

3. Пояснения к сведениям об объекте недвижимости с кадастровым номером 47:06:0705001:288 :

1.	-
----	---

Описание местоположения зданий, сооружений, объектов незавершенного строительства на земельном участке

1. Сведения о характерных точках контура объекта недвижимости с кадастровым номером : 47:06:0705001:289 :

Система координат МСК-47, зона 3

Зона № 3

Обозначение характерных точек контура	Содержатся в Едином государственном реестре недвижимости			Определены в ходе выполнения комплексных кадастровых работ			Метод определения координат	Формулы, примененные для расчета средней квадратической погрешности определения координат характерных точек (Mt), м, с подставленными в такие формулы значениями и итоговые (вычисленные) значения Mt, м
	Координаты, м		Радиус, м	Координаты, м		Радиус, м		
	X	Y	R	X	Y	R		
1	2	3	4	5	6	7	8	9
								-
н3630	-	-	-	510451.08	3233180.40	-	Фотограмметрический метод	Mt = 0.20
н3640	-	-	-	510449.76	3233189.70	-	Фотограмметрический метод	Mt = 0.20
н3650	-	-	-	510443.64	3233188.83	-	Фотограмметрический метод	Mt = 0.20
н3660	-	-	-	510444.08	3233185.73	-	Фотограмметрический метод	Mt = 0.20
н3670	-	-	-	510442.34	3233185.48	-	Фотограмметрический метод	Mt = 0.20
н3680	-	-	-	510442.63	3233183.44	-	Фотограмметрический метод	Mt = 0.20
н3690	-	-	-	510441.21	3233183.23	-	Фотограмметрический метод	Mt = 0.20
н3700	-	-	-	510441.82	3233178.97	-	Фотограмметрический метод	Mt = 0.20
н3630	-	-	-	510451.08	3233180.40	-	Фотограмметрический метод	Mt = 0.20

2. Сведения о характеристиках объекта недвижимости с кадастровым номером : 47:06:0705001:289 :

№ п/п	Наименование характеристики	Значение характеристики
1	2	3
1.	Вид объекта недвижимости	здание
2.	Ранее присвоенный государственный учетный номер (инвентарный) здания, сооружения, объекта незавершенного строительства	-
3.	Кадастровый номер земельного участка (земельных участков), в границах которого (которых) расположены здание, сооружение, объект незавершенного строительства	47:06:0705001:80
4.	Уникальный учетный номер кадастрового квартала, в границах которого расположены здание, сооружение, объект незавершенного строительства	47:06:0705001
5.	Адрес здания, сооружения, объекта незавершенного строительства	-
5.1.	Сведения о местоположении здания, сооружения, объекта незавершенного строительства (при отсутствии адреса) в структурированном в соответствии с федеральной информационной адресной системой виде	Российская Федерация, Ленинградская область, район Лодейнопольский, деревня Люговичи, дом 83

2. Сведения о характеристиках объекта недвижимости с кадастровым номером : 47:06:0705001:289 :

№ п/п	Наименование характеристики	Значение характеристики
1	2	3
5.2.	Дополнительные сведения о местоположении	-
6.	Иные сведения	-

3. Пояснения к сведениям об объекте недвижимости с кадастровым номером 47:06:0705001:289 :

1.	В сведениях ЕГРН содержатся сведения об адресе объекта: Ленинградская область, р-н. Лодейнопольский, д. Люговичи, д. 83. В карта-плане заполнен раздел "Описание местоположения", т.к. отсутствует присвоенный в установленном порядке адрес объекта недвижимости.
----	--

Описание местоположения зданий, сооружений, объектов незавершенного строительства на земельном участке

1. Сведения о характерных точках контура объекта недвижимости с кадастровым номером : 47:06:0705001:290 :

Система координат МСК-47, зона 3

Зона № 3

Обозначение характерных точек контура	Содержатся в Едином государственном реестре недвижимости			Определены в ходе выполнения комплексных кадастровых работ			Метод определения координат	Формулы, примененные для расчета средней квадратической погрешности определения координат характерных точек (Mt), м, с подставленными в такие формулы значениями и итоговые (вычисленные) значения Mt, м
	Координаты, м		Радиус, м	Координаты, м		Радиус, м		
	X	Y	R	X	Y	R		
1	2	3	4	5	6	7	8	9
								-
н3710	-	-	-	510774.09	3233390.03	-	Фотограмметрический метод	Mt = 0.20
н3720	-	-	-	510757.65	3233400.14	-	Фотограмметрический метод	Mt = 0.20
н3730	-	-	-	510753.92	3233394.08	-	Фотограмметрический метод	Mt = 0.20
н3740	-	-	-	510759.75	3233390.49	-	Фотограмметрический метод	Mt = 0.20
н3750	-	-	-	510757.99	3233387.63	-	Фотограмметрический метод	Mt = 0.20
н3760	-	-	-	510761.97	3233385.18	-	Фотограмметрический метод	Mt = 0.20
н3770	-	-	-	510764.03	3233388.27	-	Фотограмметрический метод	Mt = 0.20
н3780	-	-	-	510770.90	3233384.71	-	Фотограмметрический метод	Mt = 0.20
н3710	-	-	-	510774.09	3233390.03	-	Фотограмметрический метод	Mt = 0.20

2. Сведения о характеристиках объекта недвижимости с кадастровым номером : 47:06:0705001:290 :

№ п/п	Наименование характеристики	Значение характеристики
1	2	3
1.	Вид объекта недвижимости	здание
2.	Ранее присвоенный государственный учетный номер (инвентарный) здания, сооружения, объекта незавершенного строительства	-
3.	Кадастровый номер земельного участка (земельных участков), в границах которого (которых) расположены здание, сооружение, объект незавершенного строительства	47:06:0705001:92
4.	Уникальный учетный номер кадастрового квартала, в границах которого расположены здание, сооружение, объект незавершенного строительства	47:06:0705001
5.	Адрес здания, сооружения, объекта незавершенного строительства	-
5.1.	Сведения о местоположении здания, сооружения, объекта незавершенного строительства (при отсутствии адреса) в структурированном в соответствии с федеральной информационной адресной системой виде	Российская Федерация, 187722, Ленинградская область, район Лодейнопольский, деревня Люговичи, дом 72

2. Сведения о характеристиках объекта недвижимости с кадастровым номером : 47:06:0705001:290 :

№ п/п	Наименование характеристики	Значение характеристики
1	2	3
5.2.	Дополнительные сведения о местоположении	-
6.	Иные сведения	-

3. Пояснения к сведениям об объекте недвижимости с кадастровым номером 47:06:0705001:290 :

1.	В сведениях ЕГРН содержатся сведения об адресе объекта: Ленинградская область, Лодейнопольский муниципальный район, Алеховщинское сельское поселение, деревня Люговичи, дом №72. В карта-плане заполнен раздел "Описание местоположения", т.к. отсутствует присвоенный в установленном порядке адрес объекта недвижимости. В ФИАСе по этому адресу указан объект с КН 47:06:0705001:359.
----	--

Описание местоположения зданий, сооружений, объектов незавершенного строительства на земельном участке

1. Сведения о характерных точках контура объекта недвижимости с кадастровым номером : 47:06:0705001:291 :

Система координат МСК-47, зона 3

Зона № 3

Обозначение характерных точек контура	Содержатся в Едином государственном реестре недвижимости			Определены в ходе выполнения комплексных кадастровых работ			Метод определения координат	Формулы, примененные для расчета средней квадратической погрешности определения координат характерных точек (Mt), м, с подставленными в такие формулы значениями и итоговые (вычисленные) значения Mt, м
	Координаты, м		Радиус, м	Координаты, м		Радиус, м		
	X	Y	R	X	Y	R		
1	2	3	4	5	6	7	8	9
								-
н3790	-	-	-	511142.46	3233774.85	-	Фотограмметрический метод	Mt = 0.20
н3800	-	-	-	511145.50	3233782.58	-	Фотограмметрический метод	Mt = 0.20
н3810	-	-	-	511134.84	3233786.78	-	Фотограмметрический метод	Mt = 0.20
н3820	-	-	-	511131.80	3233779.07	-	Фотограмметрический метод	Mt = 0.20
н3790	-	-	-	511142.46	3233774.85	-	Фотограмметрический метод	Mt = 0.20

2. Сведения о характеристиках объекта недвижимости с кадастровым номером : 47:06:0705001:291 :

№ п/п	Наименование характеристики	Значение характеристики
1	2	3
1.	Вид объекта недвижимости	здание
2.	Ранее присвоенный государственный учетный номер (инвентарный) здания, сооружения, объекта незавершенного строительства	-
3.	Кадастровый номер земельного участка (земельных участков), в границах которого (которых) расположены здание, сооружение, объект незавершенного строительства	47:06:0705001:9
4.	Уникальный учетный номер кадастрового квартала, в границах которого расположены здание, сооружение, объект незавершенного строительства	47:06:0705001
5.	Адрес здания, сооружения, объекта незавершенного строительства	Российская Федерация, Ленинградская область, район Лодейнопольский, деревня Люговичи, дом 3б
5.1.	Сведения о местоположении здания, сооружения, объекта незавершенного строительства (при отсутствии адреса) в структурированном в соответствии с федеральной информационной адресной системой виде	-
5.2.	Дополнительные сведения о местоположении	-
6.	Иные сведения	-

3. Пояснения к сведениям об объекте недвижимости с кадастровым номером 47:06:0705001:291 :

1.	-
----	---

Описание местоположения зданий, сооружений, объектов незавершенного строительства на земельном участке

1. Сведения о характерных точках контура объекта недвижимости с кадастровым номером : 47:06:0705001:292 :

Система координат МСК-47, зона 3

Зона № 3

Обозначение характерных точек контура	Содержатся в Едином государственном реестре недвижимости			Определены в ходе выполнения комплексных кадастровых работ			Метод определения координат	Формулы, примененные для расчета средней квадратической погрешности определения координат характерных точек (Mt), м, с подставленными в такие формулы значениями и итоговые (вычисленные) значения Mt, м
	Координаты, м		Радиус, м	Координаты, м		Радиус, м		
	X	Y	R	X	Y	R		
1	2	3	4	5	6	7	8	9
								-
н3830	-	-	-	510990.75	3233642.34	-	Фотограмметрический метод	Mt = 0.20
н3840	-	-	-	510985.28	3233648.35	-	Фотограмметрический метод	Mt = 0.20
н3850	-	-	-	510980.67	3233644.16	-	Фотограмметрический метод	Mt = 0.20
н3860	-	-	-	510986.25	3233638.02	-	Фотограмметрический метод	Mt = 0.20
н3830	-	-	-	510990.75	3233642.34	-	Фотограмметрический метод	Mt = 0.20

2. Сведения о характеристиках объекта недвижимости с кадастровым номером : 47:06:0705001:292 :

№ п/п	Наименование характеристики	Значение характеристики
1	2	3
1.	Вид объекта недвижимости	здание
2.	Ранее присвоенный государственный учетный номер (инвентарный) здания, сооружения, объекта незавершенного строительства	-
3.	Кадастровый номер земельного участка (земельных участков), в границах которого (которых) расположены здание, сооружение, объект незавершенного строительства	47:06:0705001:122
4.	Уникальный учетный номер кадастрового квартала, в границах которого расположены здание, сооружение, объект незавершенного строительства	47:06:0705001
5.	Адрес здания, сооружения, объекта незавершенного строительства	Российская Федерация, Ленинградская область, район Лодейнопольский, деревня Люговичи, дом 50
5.1.	Сведения о местоположении здания, сооружения, объекта незавершенного строительства (при отсутствии адреса) в структурированном в соответствии с федеральной информационной адресной системой виде	-
5.2.	Дополнительные сведения о местоположении	-
6.	Иные сведения	-

3. Пояснения к сведениям об объекте недвижимости с кадастровым номером 47:06:0705001:292 :

1.	-
----	---

Описание местоположения зданий, сооружений, объектов незавершенного строительства на земельном участке

1. Сведения о характерных точках контура объекта недвижимости с кадастровым номером : 47:06:0705001:293 :

Система координат МСК-47, зона 3

Зона № 3

Обозначение характерных точек контура	Содержатся в Едином государственном реестре недвижимости			Определены в ходе выполнения комплексных кадастровых работ			Метод определения координат	Формулы, примененные для расчета средней квадратической погрешности определения координат характерных точек (Mt), м, с подставленными в такие формулы значениями и итоговые (вычисленные) значения Mt, м
	Координаты, м		Радиус, м	Координаты, м		Радиус, м		
	X	Y	R	X	Y	R		
1	2	3	4	5	6	7	8	9
								-
н3870	-	-	-	511338.51	3233733.08	-	Фотограмметрический метод	Mt = 0.20
н3880	-	-	-	511340.75	3233738.35	-	Фотограмметрический метод	Mt = 0.20
н3890	-	-	-	511332.36	3233741.93	-	Фотограмметрический метод	Mt = 0.20
н3900	-	-	-	511328.55	3233733.32	-	Фотограмметрический метод	Mt = 0.20
н3910	-	-	-	511334.52	3233730.52	-	Фотограмметрический метод	Mt = 0.20
н3920	-	-	-	511336.05	3233734.17	-	Фотограмметрический метод	Mt = 0.20
н3870	-	-	-	511338.51	3233733.08	-	Фотограмметрический метод	Mt = 0.20

2. Сведения о характеристиках объекта недвижимости с кадастровым номером : 47:06:0705001:293 :

№ п/п	Наименование характеристики	Значение характеристики
1	2	3
1.	Вид объекта недвижимости	здание
2.	Ранее присвоенный государственный учетный номер (инвентарный) здания, сооружения, объекта незавершенного строительства	-
3.	Кадастровый номер земельного участка (земельных участков), в границах которого (которых) расположены здание, сооружение, объект незавершенного строительства	47:06:0705001:509
4.	Уникальный учетный номер кадастрового квартала, в границах которого расположены здание, сооружение, объект незавершенного строительства	47:06:0705001
5.	Адрес здания, сооружения, объекта незавершенного строительства	Российская Федерация, Ленинградская область, район Лодейнопольский, деревня Люговичи, дом 21
5.1.	Сведения о местоположении здания, сооружения, объекта незавершенного строительства (при отсутствии адреса) в структурированном в соответствии с федеральной информационной адресной системой виде	-
5.2.	Дополнительные сведения о местоположении	-

2. Сведения о характеристиках объекта недвижимости с кадастровым номером : 47:06:0705001:293 :

№ п/п	Наименование характеристики	Значение характеристики
1	2	3
6.	Иные сведения	-

3. Пояснения к сведениям об объекте недвижимости с кадастровым номером 47:06:0705001:293 :

1.	-
----	---

Описание местоположения зданий, сооружений, объектов незавершенного строительства на земельном участке

1. Сведения о характерных точках контура объекта недвижимости с кадастровым номером : 47:06:0705001:294 :

Система координат МСК-47, зона 3

Зона № 3

Обозначение характерных точек контура	Содержатся в Едином государственном реестре недвижимости			Определены в ходе выполнения комплексных кадастровых работ			Метод определения координат	Формулы, примененные для расчета средней квадратической погрешности определения координат характерных точек (Mt), м, с подставленными в такие формулы значениями и итоговые (вычисленные) значения Mt, м
	Координаты, м		Радиус, м	Координаты, м		Радиус, м		
	X	Y	R	X	Y	R		
1	2	3	4	5	6	7	8	9
								-
н3930	-	-	-	511391.31	3233625.13	-	Фотограмметрический метод	Mt = 0.20
н3940	-	-	-	511393.75	3233633.80	-	Фотограмметрический метод	Mt = 0.20
н3950	-	-	-	511380.05	3233638.02	-	Фотограмметрический метод	Mt = 0.20
н3960	-	-	-	511377.31	3233629.10	-	Фотограмметрический метод	Mt = 0.20
н3970	-	-	-	511381.51	3233627.98	-	Фотограмметрический метод	Mt = 0.20
н3980	-	-	-	511382.04	3233629.97	-	Фотограмметрический метод	Mt = 0.20
н3990	-	-	-	511386.15	3233628.99	-	Фотограмметрический метод	Mt = 0.20
н4000	-	-	-	511385.55	3233626.48	-	Фотограмметрический метод	Mt = 0.20
н3930	-	-	-	511391.31	3233625.13	-	Фотограмметрический метод	Mt = 0.20

2. Сведения о характеристиках объекта недвижимости с кадастровым номером : 47:06:0705001:294 :

№ п/п	Наименование характеристики	Значение характеристики
1	2	3
1.	Вид объекта недвижимости	здание
2.	Ранее присвоенный государственный учетный номер (инвентарный) здания, сооружения, объекта незавершенного строительства	-
3.	Кадастровый номер земельного участка (земельных участков), в границах которого (которых) расположены здание, сооружение, объект незавершенного строительства	47:06:0705001:6
4.	Уникальный учетный номер кадастрового квартала, в границах которого расположены здание, сооружение, объект незавершенного строительства	47:06:0705001
5.	Адрес здания, сооружения, объекта незавершенного строительства	Российская Федерация, Ленинградская область, район Лодейнопольский, деревня Люговичи, дом 18

2. Сведения о характеристиках объекта недвижимости с кадастровым номером : 47:06:0705001:294 :

№ п/п	Наименование характеристики	Значение характеристики
1	2	3
5.1.	Сведения о местоположении здания, сооружения, объекта незавершенного строительства (при отсутствии адреса) в структурированном в соответствии с федеральной информационной адресной системой виде	-
5.2.	Дополнительные сведения о местоположении	-
6.	Иные сведения	-

3. Пояснения к сведениям об объекте недвижимости с кадастровым номером 47:06:0705001:294 :

1.	-
----	---

Описание местоположения зданий, сооружений, объектов незавершенного строительства на земельном участке

1. Сведения о характерных точках контура объекта недвижимости с кадастровым номером : 47:06:0705001:295 :

Система координат МСК-47, зона 3

Зона № 3

Обозначение характерных точек контура	Содержатся в Едином государственном реестре недвижимости			Определены в ходе выполнения комплексных кадастровых работ			Метод определения координат	Формулы, примененные для расчета средней квадратической погрешности определения координат характерных точек (Mt), м, с подставленными в такие формулы значениями и итоговые (вычисленные) значения Mt, м
	Координаты, м		Радиус, м	Координаты, м		Радиус, м		
	X	Y	R	X	Y	R		
1	2	3	4	5	6	7	8	9
								-
н401О	-	-	-	511297.58	3233706.23	-	Фотограмметрический метод	Mt = 0.20
н402О	-	-	-	511301.98	3233716.43	-	Фотограмметрический метод	Mt = 0.20
н403О	-	-	-	511296.76	3233718.68	-	Фотограмметрический метод	Mt = 0.20
н404О	-	-	-	511291.86	3233708.58	-	Фотограмметрический метод	Mt = 0.20
н401О	-	-	-	511297.58	3233706.23	-	Фотограмметрический метод	Mt = 0.20

2. Сведения о характеристиках объекта недвижимости с кадастровым номером : 47:06:0705001:295 :

№ п/п	Наименование характеристики	Значение характеристики
1	2	3
1.	Вид объекта недвижимости	здание
2.	Ранее присвоенный государственный учетный номер (инвентарный) здания, сооружения, объекта незавершенного строительства	-
3.	Кадастровый номер земельного участка (земельных участков), в границах которого (которых) расположены здание, сооружение, объект незавершенного строительства	47:06:0705001:61
4.	Уникальный учетный номер кадастрового квартала, в границах которого расположены здание, сооружение, объект незавершенного строительства	47:06:0705001
5.	Адрес здания, сооружения, объекта незавершенного строительства	Российская Федерация, Ленинградская область, район Лодейнопольский, деревня Люговичи, дом 24
5.1.	Сведения о местоположении здания, сооружения, объекта незавершенного строительства (при отсутствии адреса) в структурированном в соответствии с федеральной информационной адресной системой виде	-
5.2.	Дополнительные сведения о местоположении	-
6.	Иные сведения	-

3. Пояснения к сведениям об объекте недвижимости с кадастровым номером 47:06:0705001:295 :

1.	-
----	---

Описание местоположения зданий, сооружений, объектов незавершенного строительства на земельном участке

1. Сведения о характерных точках контура объекта недвижимости с кадастровым номером : 47:06:0705001:296 :

Система координат МСК-47, зона 3

Зона № 3

Обозначение характерных точек контура	Содержатся в Едином государственном реестре недвижимости			Определены в ходе выполнения комплексных кадастровых работ			Метод определения координат	Формулы, примененные для расчета средней квадратической погрешности определения координат характерных точек (Mt), м, с подставленными в такие формулы значениями и итоговые (вычисленные) значения Mt, м
	Координаты, м		Радиус, м	Координаты, м		Радиус, м		
	X	Y	R	X	Y	R		
1	2	3	4	5	6	7	8	9
								-
н4050	-	-	-	511239.16	3234001.82	-	Фотограмметрический метод	Mt = 0.20
н4060	-	-	-	511242.75	3234006.35	-	Фотограмметрический метод	Mt = 0.20
н4070	-	-	-	511237.22	3234010.73	-	Фотограмметрический метод	Mt = 0.20
н4080	-	-	-	511233.42	3234006.20	-	Фотограмметрический метод	Mt = 0.20
н4050	-	-	-	511239.16	3234001.82	-	Фотограмметрический метод	Mt = 0.20

2. Сведения о характеристиках объекта недвижимости с кадастровым номером : 47:06:0705001:296 :

№ п/п	Наименование характеристики	Значение характеристики
1	2	3
1.	Вид объекта недвижимости	здание
2.	Ранее присвоенный государственный учетный номер (инвентарный) здания, сооружения, объекта незавершенного строительства	-
3.	Кадастровый номер земельного участка (земельных участков), в границах которого (которых) расположены здание, сооружение, объект незавершенного строительства	47:06:0705001:883
4.	Уникальный учетный номер кадастрового квартала, в границах которого расположены здание, сооружение, объект незавершенного строительства	47:06:0705001
5.	Адрес здания, сооружения, объекта незавершенного строительства	Российская Федерация, Ленинградская область, район Лодейнопольский, деревня Люговичи, дом 124
5.1.	Сведения о местоположении здания, сооружения, объекта незавершенного строительства (при отсутствии адреса) в структурированном в соответствии с федеральной информационной адресной системой виде	-
5.2.	Дополнительные сведения о местоположении	-
6.	Иные сведения	-

3. Пояснения к сведениям об объекте недвижимости с кадастровым номером 47:06:0705001:296 :

1.	-
----	---

Описание местоположения зданий, сооружений, объектов незавершенного строительства на земельном участке

1. Сведения о характерных точках контура объекта недвижимости с кадастровым номером : 47:06:0705001:297 :

Система координат МСК-47, зона 3

Зона № 3

Обозначение характерных точек контура	Содержатся в Едином государственном реестре недвижимости			Определены в ходе выполнения комплексных кадастровых работ			Метод определения координат	Формулы, примененные для расчета средней квадратической погрешности определения координат характерных точек (Mt), м, с подставленными в такие формулы значениями и итоговые (вычисленные) значения Mt, м
	Координаты, м		Радиус, м	Координаты, м		Радиус, м		
	X	Y	R	X	Y	R		
1	2	3	4	5	6	7	8	9
								-
н409О	-	-	-	510885.51	3233558.66	-	Фотограмметрический метод	$Mt = 0.20$
н410О	-	-	-	510890.95	3233564.87	-	Фотограмметрический метод	$Mt = 0.20$
н411О	-	-	-	510881.21	3233574.00	-	Фотограмметрический метод	$Mt = 0.20$
н412О	-	-	-	510876.37	3233569.25	-	Фотограмметрический метод	$Mt = 0.20$
н413О	-	-	-	510882.90	3233563.17	-	Фотограмметрический метод	$Mt = 0.20$
н414О	-	-	-	510882.18	3233560.67	-	Фотограмметрический метод	$Mt = 0.20$
н415О	-	-	-	510884.26	3233558.66	-	Фотограмметрический метод	$Mt = 0.20$
н409О	-	-	-	510885.51	3233558.66	-	Фотограмметрический метод	$Mt = 0.20$

2. Сведения о характеристиках объекта недвижимости с кадастровым номером : 47:06:0705001:297 :

№ п/п	Наименование характеристики	Значение характеристики
1	2	3
1.	Вид объекта недвижимости	здание
2.	Ранее присвоенный государственный учетный номер (инвентарный) здания, сооружения, объекта незавершенного строительства	-
3.	Кадастровый номер земельного участка (земельных участков), в границах которого (которых) расположены здание, сооружение, объект незавершенного строительства	47:06:0705001:858
4.	Уникальный учетный номер кадастрового квартала, в границах которого расположены здание, сооружение, объект незавершенного строительства	47:06:0705001
5.	Адрес здания, сооружения, объекта незавершенного строительства	Российская Федерация, Ленинградская область, район Лодейнопольский, сельское поселение Алеховщинское, деревня Люговичи, дом 60

2. Сведения о характеристиках объекта недвижимости с кадастровым номером : 47:06:0705001:297 :

№ п/п	Наименование характеристики	Значение характеристики
1	2	3
5.1.	Сведения о местоположении здания, сооружения, объекта незавершенного строительства (при отсутствии адреса) в структурированном в соответствии с федеральной информационной адресной системой виде	-
5.2.	Дополнительные сведения о местоположении	-
6.	Иные сведения	-

3. Пояснения к сведениям об объекте недвижимости с кадастровым номером 47:06:0705001:297 :

1.	-
----	---

Описание местоположения зданий, сооружений, объектов незавершенного строительства на земельном участке

1. Сведения о характерных точках контура объекта недвижимости с кадастровым номером : 47:06:0705001:300 :

Система координат МСК-47, зона 3

Зона № 3

Обозначение характерных точек контура	Содержатся в Едином государственном реестре недвижимости			Определены в ходе выполнения комплексных кадастровых работ			Метод определения координат	Формулы, примененные для расчета средней квадратической погрешности определения координат характерных точек (Mt), м, с подставленными в такие формулы значениями и итоговые (вычисленные) значения Mt, м
	Координаты, м		Радиус, м	Координаты, м		Радиус, м		
	X	Y	R	X	Y	R		
1	2	3	4	5	6	7	8	9
								-
н4160	-	-	-	510691.19	3234871.69	-	Фотограмметрический метод	Mt = 0.20
н4170	-	-	-	510686.58	3234876.46	-	Фотограмметрический метод	Mt = 0.20
н4180	-	-	-	510694.67	3234884.27	-	Фотограмметрический метод	Mt = 0.20
н4190	-	-	-	510699.55	3234879.22	-	Фотограмметрический метод	Mt = 0.20
н4160	-	-	-	510691.19	3234871.69	-	Фотограмметрический метод	Mt = 0.20

2. Сведения о характеристиках объекта недвижимости с кадастровым номером : 47:06:0705001:300 :

№ п/п	Наименование характеристики	Значение характеристики
1	2	3
1.	Вид объекта недвижимости	здание
2.	Ранее присвоенный государственный учетный номер (инвентарный) здания, сооружения, объекта незавершенного строительства	-
3.	Кадастровый номер земельного участка (земельных участков), в границах которого (которых) расположены здание, сооружение, объект незавершенного строительства	47:06:0705001:90
4.	Уникальный учетный номер кадастрового квартала, в границах которого расположены здание, сооружение, объект незавершенного строительства	47:06:0705001
5.	Адрес здания, сооружения, объекта незавершенного строительства	Российская Федерация, Ленинградская область, район Лодейнопольский, деревня Люговичи, дом 133
5.1.	Сведения о местоположении здания, сооружения, объекта незавершенного строительства (при отсутствии адреса) в структурированном в соответствии с федеральной информационной адресной системой виде	-
5.2.	Дополнительные сведения о местоположении	-
6.	Иные сведения	-

3. Пояснения к сведениям об объекте недвижимости с кадастровым номером 47:06:0705001:300 :

1.	-
----	---

**Описание местоположения зданий, сооружений,
объектов незавершенного строительства на земельном участке**

**1. Сведения о характерных точках контура объекта недвижимости
с кадастровым номером : 47:06:0705001:302 :**

Система координат МСК-47, зона 3

Зона № 3

Обозначение характерных точек контура	Содержатся в Едином государственном реестре недвижимости			Определены в ходе выполнения комплексных кадастровых работ			Метод опреде ления коор динат	Формулы, примененные для расчета средней квадратической погрешности определения координат характерных точек (Mt), м, с подставленными в такие формулы значениями и итоговые (вычисленные) значения Mt, м
	Координаты, м		Ради ус, м	Координаты, м		Ради ус, м		
	X	Y	R	X	Y	R		
1	2	3	4	5	6	7	8	9
								-
н4200	-	-	-	511016.56	3233392.61	-	Фотограмметри ческий метод	Mt = 0.20
н4210	-	-	-	511004.25	3233408.04	-	Фотограмметри ческий метод	Mt = 0.20
н4220	-	-	-	510999.02	3233403.87	-	Фотограмметри ческий метод	Mt = 0.20
н4230	-	-	-	511004.57	3233396.91	-	Фотограмметри ческий метод	Mt = 0.20
н4240	-	-	-	510994.31	3233388.07	-	Фотограмметри ческий метод	Mt = 0.20
н4250	-	-	-	511000.84	3233380.60	-	Фотограмметри ческий метод	Mt = 0.20
н4200	-	-	-	511016.56	3233392.61	-	Фотограмметри ческий метод	Mt = 0.20

**2. Сведения о характеристиках объекта недвижимости
с кадастровым номером : 47:06:0705001:302 :**

№ п/п	Наименование характеристики	Значение характеристики
1	2	3
1.	Вид объекта недвижимости	здание
2.	Ранее присвоенный государственный учетный номер (инвентарный) здания, сооружения, объекта незавершенного строительства	-
3.	Кадастровый номер земельного участка (земельных участков), в границах которого (которых) расположены здание, сооружение, объект незавершенного строительства	47:06:0705001:43
4.	Уникальный учетный номер кадастрового квартала, в границах которого расположены здание, сооружение, объект незавершенного строительства	47:06:0705001
5.	Адрес здания, сооружения, объекта незавершенного строительства	Российская Федерация, Ленинградская область, район Лодейнопольский, деревня Люговичи, дом 57
5.1.	Сведения о местоположении здания, сооружения, объекта незавершенного строительства (при отсутствии адреса) в структурированном в соответствии с федеральной информационной адресной системой виде	-
5.2.	Дополнительные сведения о местоположении	-

2. Сведения о характеристиках объекта недвижимости с кадастровым номером : 47:06:0705001:302 :

№ п/п	Наименование характеристики	Значение характеристики
1	2	3
6.	Иные сведения	-

3. Пояснения к сведениям об объекте недвижимости с кадастровым номером 47:06:0705001:302 :

1.	-
----	---

Описание местоположения зданий, сооружений, объектов незавершенного строительства на земельном участке

1. Сведения о характерных точках контура объекта недвижимости с кадастровым номером : 47:06:0705001:303 :

Система координат МСК-47, зона 3

Зона № 3

Обозначение характерных точек контура	Содержатся в Едином государственном реестре недвижимости			Определены в ходе выполнения комплексных кадастровых работ			Метод определения координат	Формулы, примененные для расчета средней квадратической погрешности определения координат характерных точек (Mt), м, с подставленными в такие формулы значениями и итоговые (вычисленные) значения Mt, м
	Координаты, м		Радиус, м	Координаты, м		Радиус, м		
	X	Y	R	X	Y	R		
1	2	3	4	5	6	7	8	9
								-
н4260	-	-	-	511086.81	3233760.69	-	Фотограмметрический метод	Mt = 0.20
н4270	-	-	-	511090.79	3233767.73	-	Фотограмметрический метод	Mt = 0.20
н4280	-	-	-	511083.31	3233771.97	-	Фотограмметрический метод	Mt = 0.20
н4290	-	-	-	511079.33	3233764.96	-	Фотограмметрический метод	Mt = 0.20
н4260	-	-	-	511086.81	3233760.69	-	Фотограмметрический метод	Mt = 0.20

2. Сведения о характеристиках объекта недвижимости с кадастровым номером : 47:06:0705001:303 :

№ п/п	Наименование характеристики	Значение характеристики
1	2	3
1.	Вид объекта недвижимости	здание
2.	Ранее присвоенный государственный учетный номер (инвентарный) здания, сооружения, объекта незавершенного строительства	-
3.	Кадастровый номер земельного участка (земельных участков), в границах которого (которых) расположены здание, сооружение, объект незавершенного строительства	47:06:0705001:98
4.	Уникальный учетный номер кадастрового квартала, в границах которого расположены здание, сооружение, объект незавершенного строительства	47:06:0705001
5.	Адрес здания, сооружения, объекта незавершенного строительства	Российская Федерация, Ленинградская область, район Лодейнопольский, деревня Люговичи, дом 40
5.1.	Сведения о местоположении здания, сооружения, объекта незавершенного строительства (при отсутствии адреса) в структурированном в соответствии с федеральной информационной адресной системой виде	-
5.2.	Дополнительные сведения о местоположении	-
6.	Иные сведения	-

3. Пояснения к сведениям об объекте недвижимости с кадастровым номером 47:06:0705001:303 :

1.	-
----	---

Описание местоположения зданий, сооружений, объектов незавершенного строительства на земельном участке

1. Сведения о характерных точках контура объекта недвижимости с кадастровым номером : 47:06:0705001:304 :

Система координат МСК-47, зона 3

Зона № 3

Обозначение характерных точек контура	Содержатся в Едином государственном реестре недвижимости			Определены в ходе выполнения комплексных кадастровых работ			Метод определения координат	Формулы, примененные для расчета средней квадратической погрешности определения координат характерных точек (Mt), м, с подставленными в такие формулы значениями и итоговые (вычисленные) значения Mt, м
	Координаты, м		Радиус, м	Координаты, м		Радиус, м		
	X	Y	R	X	Y	R		
1	2	3	4	5	6	7	8	9
								-
н4300	-	-	-	511170.30	3234092.43	-	Фотограмметрический метод	$Mt = 0.20$
н4310	-	-	-	511171.36	3234095.16	-	Фотограмметрический метод	$Mt = 0.20$
н4320	-	-	-	511173.77	3234094.02	-	Фотограмметрический метод	$Mt = 0.20$
н4330	-	-	-	511176.81	3234102.13	-	Фотограмметрический метод	$Mt = 0.20$
н4340	-	-	-	511168.18	3234105.57	-	Фотограмметрический метод	$Mt = 0.20$
н4350	-	-	-	511167.04	3234102.65	-	Фотограмметрический метод	$Mt = 0.20$
н4360	-	-	-	511163.61	3234103.99	-	Фотограмметрический метод	$Mt = 0.20$
н4370	-	-	-	511161.44	3234098.41	-	Фотограмметрический метод	$Mt = 0.20$
н4380	-	-	-	511167.52	3234096.04	-	Фотограмметрический метод	$Mt = 0.20$
н4390	-	-	-	511166.64	3234093.78	-	Фотограмметрический метод	$Mt = 0.20$
н4300	-	-	-	511170.30	3234092.43	-	Фотограмметрический метод	$Mt = 0.20$

2. Сведения о характеристиках объекта недвижимости с кадастровым номером : 47:06:0705001:304 :

№ п/п	Наименование характеристики	Значение характеристики
1	2	3
1.	Вид объекта недвижимости	здание
2.	Ранее присвоенный государственный учетный номер (инвентарный) здания, сооружения, объекта незавершенного строительства	-
3.	Кадастровый номер земельного участка (земельных участков), в границах которого (которых) расположены здание, сооружение, объект незавершенного строительства	47:06:0705001:140
4.	Уникальный учетный номер кадастрового квартала, в границах которого расположены здание, сооружение, объект незавершенного строительства	47:06:0705001

2. Сведения о характеристиках объекта недвижимости с кадастровым номером : 47:06:0705001:304 :

№ п/п	Наименование характеристики	Значение характеристики
1	2	3
5.	Адрес здания, сооружения, объекта незавершенного строительства	Российская Федерация, Ленинградская область, район Лодейнопольский, деревня Люговичи, дом 116
5.1.	Сведения о местоположении здания, сооружения, объекта незавершенного строительства (при отсутствии адреса) в структурированном в соответствии с федеральной информационной адресной системой виде	-
5.2.	Дополнительные сведения о местоположении	-
6.	Иные сведения	-

3. Пояснения к сведениям об объекте недвижимости с кадастровым номером 47:06:0705001:304 :

1.	-
----	---

Описание местоположения зданий, сооружений, объектов незавершенного строительства на земельном участке

1. Сведения о характерных точках контура объекта недвижимости с кадастровым номером : 47:06:0705001:305 :

Система координат МСК-47, зона 3

Зона № 3

Обозначение характерных точек контура	Содержатся в Едином государственном реестре недвижимости			Определены в ходе выполнения комплексных кадастровых работ			Метод определения координат	Формулы, примененные для расчета средней квадратической погрешности определения координат характерных точек (Mt), м, с подставленными в такие формулы значениями и итоговые (вычисленные) значения Mt, м
	Координаты, м		Радиус, м	Координаты, м		Радиус, м		
	X	Y	R	X	Y	R		
1	2	3	4	5	6	7	8	9
								-
н4400	-	-	-	510676.51	3233253.20	-	Фотограмметрический метод	Mt = 0.20
н4410	-	-	-	510680.59	3233257.96	-	Фотограмметрический метод	Mt = 0.20
н4420	-	-	-	510672.78	3233265.24	-	Фотограмметрический метод	Mt = 0.20
н4430	-	-	-	510668.61	3233260.76	-	Фотограмметрический метод	Mt = 0.20
н4400	-	-	-	510676.51	3233253.20	-	Фотограмметрический метод	Mt = 0.20

2. Сведения о характеристиках объекта недвижимости с кадастровым номером : 47:06:0705001:305 :

№ п/п	Наименование характеристики	Значение характеристики
1	2	3
1.	Вид объекта недвижимости	здание
2.	Ранее присвоенный государственный учетный номер (инвентарный) здания, сооружения, объекта незавершенного строительства	-
3.	Кадастровый номер земельного участка (земельных участков), в границах которого (которых) расположены здание, сооружение, объект незавершенного строительства	47:06:0705001:62
4.	Уникальный учетный номер кадастрового квартала, в границах которого расположены здание, сооружение, объект незавершенного строительства	47:06:0705001
5.	Адрес здания, сооружения, объекта незавершенного строительства	Российская Федерация, 187722, Ленинградская область, район Лодейнопольский, деревня Люговичи, дом 80
5.1.	Сведения о местоположении здания, сооружения, объекта незавершенного строительства (при отсутствии адреса) в структурированном в соответствии с федеральной информационной адресной системой виде	-
5.2.	Дополнительные сведения о местоположении	-
6.	Иные сведения	-

3. Пояснения к сведениям об объекте недвижимости с кадастровым номером 47:06:0705001:305 :

1.	-
----	---

**Описание местоположения зданий, сооружений,
объектов незавершенного строительства на земельном участке**

1. Сведения о характерных точках контура объекта недвижимости с кадастровым номером : 47:06:0705001:263 :

Система координат МСК-47, зона 3

Зона № 3

Обозначение характерных точек контура	Содержатся в Едином государственном реестре недвижимости			Определены в ходе выполнения комплексных кадастровых работ			Метод определения координат	Формулы, примененные для расчета средней квадратической погрешности определения координат характерных точек (Mt), м, с подставленными в такие формулы значениями и итоговые (вычисленные) значения Mt, м
	Координаты, м		Радиус, м	Координаты, м		Радиус, м		
	X	Y	R	X	Y	R		
1	2	3	4	5	6	7	8	9
								-
н4440	-	-	-	510514.15	3233134.47	-	Фотограмметрический метод	Mt = 0.20
н4450	-	-	-	510507.19	3233147.64	-	Фотограмметрический метод	Mt = 0.20
н4460	-	-	-	510502.26	3233145.03	-	Фотограмметрический метод	Mt = 0.20
н4470	-	-	-	510508.72	3233131.33	-	Фотограмметрический метод	Mt = 0.20
н4440	-	-	-	510514.15	3233134.47	-	Фотограмметрический метод	Mt = 0.20

2. Сведения о характеристиках объекта недвижимости с кадастровым номером : 47:06:0705001:263 :

№ п/п	Наименование характеристики	Значение характеристики
1	2	3
1.	Вид объекта недвижимости	здание
2.	Ранее присвоенный государственный учетный номер (инвентарный) здания, сооружения, объекта незавершенного строительства	-
3.	Кадастровый номер земельного участка (земельных участков), в границах которого (которых) расположены здание, сооружение, объект незавершенного строительства	47:06:0705001:118
4.	Уникальный учетный номер кадастрового квартала, в границах которого расположены здание, сооружение, объект незавершенного строительства	47:06:0705001
5.	Адрес здания, сооружения, объекта незавершенного строительства	Российская Федерация, Ленинградская область, район Лодейнопольский, сельское поселение Алеховщинское, деревня Люговичи, дом 94
5.1.	Сведения о местоположении здания, сооружения, объекта незавершенного строительства (при отсутствии адреса) в структурированном в соответствии с федеральной информационной адресной системой виде	-
5.2.	Дополнительные сведения о местоположении	-
6.	Иные сведения	-

3. Пояснения к сведениям об объекте недвижимости с кадастровым номером 47:06:0705001:263 :

1.

-

Описание местоположения зданий, сооружений, объектов незавершенного строительства на земельном участке

1. Сведения о характерных точках контура объекта недвижимости с кадастровым номером : 47:06:0705001:307 :

Система координат МСК-47, зона 3

Зона № 3

Обозначение характерных точек контура	Содержатся в Едином государственном реестре недвижимости			Определены в ходе выполнения комплексных кадастровых работ			Метод определения координат	Формулы, примененные для расчета средней квадратической погрешности определения координат характерных точек (Mt), м, с подставленными в такие формулы значениями и итоговые (вычисленные) значения Mt, м
	Координаты, м		Радиус, м	Координаты, м		Радиус, м		
	X	Y	R	X	Y	R		
1	2	3	4	5	6	7	8	9
								-
н4480	-	-	-	510476.96	3233172.41	-	Фотограмметрический метод	Mt = 0.20
н4490	-	-	-	510475.79	3233181.33	-	Фотограмметрический метод	Mt = 0.20
н4500	-	-	-	510467.84	3233180.28	-	Фотограмметрический метод	Mt = 0.20
н4510	-	-	-	510469.29	3233171.12	-	Фотограмметрический метод	Mt = 0.20
н4480	-	-	-	510476.96	3233172.41	-	Фотограмметрический метод	Mt = 0.20

2. Сведения о характеристиках объекта недвижимости с кадастровым номером : 47:06:0705001:307 :

№ п/п	Наименование характеристики	Значение характеристики
1	2	3
1.	Вид объекта недвижимости	здание
2.	Ранее присвоенный государственный учетный номер (инвентарный) здания, сооружения, объекта незавершенного строительства	-
3.	Кадастровый номер земельного участка (земельных участков), в границах которого (которых) расположены здание, сооружение, объект незавершенного строительства	47:06:0705001:132
4.	Уникальный учетный номер кадастрового квартала, в границах которого расположены здание, сооружение, объект незавершенного строительства	47:06:0705001
5.	Адрес здания, сооружения, объекта незавершенного строительства	Российская Федерация, Ленинградская область, район Лодейнопольский, деревня Люговичи, дом 81
5.1.	Сведения о местоположении здания, сооружения, объекта незавершенного строительства (при отсутствии адреса) в структурированном в соответствии с федеральной информационной адресной системой виде	-
5.2.	Дополнительные сведения о местоположении	-
6.	Иные сведения	-

3. Пояснения к сведениям об объекте недвижимости с кадастровым номером 47:06:0705001:307 :

1.	-
----	---

Описание местоположения зданий, сооружений, объектов незавершенного строительства на земельном участке

1. Сведения о характерных точках контура объекта недвижимости с кадастровым номером : 47:06:0705001:308 :

Система координат МСК-47, зона 3

Зона № 3

Обозначение характерных точек контура	Содержатся в Едином государственном реестре недвижимости			Определены в ходе выполнения комплексных кадастровых работ			Метод определения координат	Формулы, примененные для расчета средней квадратической погрешности определения координат характерных точек (Mt), м, с подставленными в такие формулы значениями и итоговые (вычисленные) значения Mt, м
	Координаты, м		Радиус, м	Координаты, м		Радиус, м		
	X	Y	R	X	Y	R		
1	2	3	4	5	6	7	8	9
								-
н4520	-	-	-	511009.22	3233820.22	-	Фотограмметрический метод	Mt = 0.20
н4530	-	-	-	511009.49	3233821.73	-	Фотограмметрический метод	Mt = 0.20
н4540	-	-	-	511010.88	3233821.48	-	Фотограмметрический метод	Mt = 0.20
н4550	-	-	-	511011.52	3233825.06	-	Фотограмметрический метод	Mt = 0.20
н4560	-	-	-	511012.60	3233824.87	-	Фотограмметрический метод	Mt = 0.20
н4570	-	-	-	511014.01	3233832.83	-	Фотограмметрический метод	Mt = 0.20
н4580	-	-	-	511012.37	3233833.12	-	Фотограмметрический метод	Mt = 0.20
н4590	-	-	-	511012.93	3233836.24	-	Фотограмметрический метод	Mt = 0.20
н4600	-	-	-	511008.28	3233837.07	-	Фотограмметрический метод	Mt = 0.20
н4610	-	-	-	511007.54	3233834.35	-	Фотограмметрический метод	Mt = 0.20
н4620	-	-	-	511006.67	3233834.59	-	Фотограмметрический метод	Mt = 0.20
н4630	-	-	-	511005.02	3233826.93	-	Фотограмметрический метод	Mt = 0.20
н4640	-	-	-	511006.25	3233826.67	-	Фотограмметрический метод	Mt = 0.20
н4650	-	-	-	511005.47	3233822.85	-	Фотограмметрический метод	Mt = 0.20
н4660	-	-	-	511006.91	3233822.60	-	Фотограмметрический метод	Mt = 0.20
н4670	-	-	-	511006.63	3233820.62	-	Фотограмметрический метод	Mt = 0.20
н4520	-	-	-	511009.22	3233820.22	-	Фотограмметрический метод	Mt = 0.20

2. Сведения о характеристиках объекта недвижимости с кадастровым номером : 47:06:0705001:308 :

№ п/п	Наименование характеристики	Значение характеристики
1	2	3
1.	Вид объекта недвижимости	здание

2. Сведения о характеристиках объекта недвижимости с кадастровым номером : 47:06:0705001:308 :

№ п/п	Наименование характеристики	Значение характеристики
1	2	3
2.	Ранее присвоенный государственный учетный номер (инвентарный) здания, сооружения, объекта незавершенного строительства	-
3.	Кадастровый номер земельного участка (земельных участков), в границах которого (которых) расположены здание, сооружение, объект незавершенного строительства	47:06:0705001:168
4.	Уникальный учетный номер кадастрового квартала, в границах которого расположены здание, сооружение, объект незавершенного строительства	47:06:0705001
5.	Адрес здания, сооружения, объекта незавершенного строительства	-
5.1.	Сведения о местоположении здания, сооружения, объекта незавершенного строительства (при отсутствии адреса) в структурированном в соответствии с федеральной информационной адресной системой виде	Российская Федерация, Ленинградская область, район Лодейнопольский, деревня Люговичи, дом 43А
5.2.	Дополнительные сведения о местоположении	-
6.	Иные сведения	-

3. Пояснения к сведениям об объекте недвижимости с кадастровым номером 47:06:0705001:308 :

1.	В сведениях ЕГРН содержатся сведения об адресе объекта: Ленинградская область, р-н. Лодейнопольский, д. Люговичи, д. 43А. В карта-плане заполнен раздел "Описание местоположения", т.к. отсутствует присвоенный в установленном порядке адрес объекта недвижимости.
----	---

**Описание местоположения зданий, сооружений,
объектов незавершенного строительства на земельном участке**

1. Сведения о характерных точках контура объекта недвижимости с кадастровым номером : 47:06:0705001:309 :

Система координат МСК-47, зона 3

Зона № 3

Обозначение характерных точек контура	Содержатся в Едином государственном реестре недвижимости			Определены в ходе выполнения комплексных кадастровых работ			Метод определения координат	Формулы, примененные для расчета средней квадратической погрешности определения координат характерных точек (Mt), м, с подставленными в такие формулы значениями и итоговые (вычисленные) значения Mt, м
	Координаты, м		Радиус, м	Координаты, м		Радиус, м		
	X	Y	R	X	Y	R		
1	2	3	4	5	6	7	8	9
								-
н4680	-	-	-	511015.85	3233824.92	-	Фотограмметрический метод	Mt = 0.20
н4690	-	-	-	511017.87	3233824.60	-	Фотограмметрический метод	Mt = 0.20
н4700	-	-	-	511019.07	3233822.94	-	Фотограмметрический метод	Mt = 0.20
н4710	-	-	-	511018.75	3233820.93	-	Фотограмметрический метод	Mt = 0.20
н4720	-	-	-	511017.09	3233819.73	-	Фотограмметрический метод	Mt = 0.20
н4730	-	-	-	511015.08	3233820.05	-	Фотограмметрический метод	Mt = 0.20
н4740	-	-	-	511013.88	3233821.70	-	Фотограмметрический метод	Mt = 0.20
н4750	-	-	-	511014.20	3233823.72	-	Фотограмметрический метод	Mt = 0.20
н4680	-	-	-	511015.85	3233824.92	-	Фотограмметрический метод	Mt = 0.20

2. Сведения о характеристиках объекта недвижимости с кадастровым номером : 47:06:0705001:309 :

№ п/п	Наименование характеристики	Значение характеристики
1	2	3
1.	Вид объекта недвижимости	здание
2.	Ранее присвоенный государственный учетный номер (инвентарный) здания, сооружения, объекта незавершенного строительства	-
3.	Кадастровый номер земельного участка (земельных участков), в границах которого (которых) расположены здание, сооружение, объект незавершенного строительства	47:06:0705001:168
4.	Уникальный учетный номер кадастрового квартала, в границах которого расположены здание, сооружение, объект незавершенного строительства	47:06:0705001
5.	Адрес здания, сооружения, объекта незавершенного строительства	-
5.1.	Сведения о местоположении здания, сооружения, объекта незавершенного строительства (при отсутствии адреса) в структурированном в соответствии с федеральной информационной адресной системой виде	Российская Федерация, Ленинградская область, район Лодейнопольский, деревня Люговичи, дом 43А

2. Сведения о характеристиках объекта недвижимости с кадастровым номером : 47:06:0705001:309 :

№ п/п	Наименование характеристики	Значение характеристики
1	2	3
5.2.	Дополнительные сведения о местоположении	-
6.	Иные сведения	-

3. Пояснения к сведениям об объекте недвижимости с кадастровым номером 47:06:0705001:309 :

1.	В сведениях ЕГРН содержатся сведения об адресе объекта: Ленинградская область, р-н. Лодейнопольский, д. Люговичи, д. 43А. В карта-плане заполнен раздел "Описание местоположения", т.к. отсутствует присвоенный в установленном порядке адрес объекта недвижимости.
----	---

Описание местоположения зданий, сооружений, объектов незавершенного строительства на земельном участке

1. Сведения о характерных точках контура объекта недвижимости с кадастровым номером : 47:06:0705001:310 :

Система координат МСК-47, зона 3

Зона № 3

Обозначение характерных точек контура	Содержатся в Едином государственном реестре недвижимости			Определены в ходе выполнения комплексных кадастровых работ			Метод определения координат	Формулы, примененные для расчета средней квадратической погрешности определения координат характерных точек (Mt), м, с подставленными в такие формулы значениями и итоговые (вычисленные) значения Mt, м
	Координаты, м		Радиус, м	Координаты, м		Радиус, м		
	X	Y	R	X	Y	R		
1	2	3	4	5	6	7	8	9
								-
н476О	-	-	-	511236.75	3233778.18	-	Фотограмметрический метод	Mt = 0.20
н477О	-	-	-	511238.26	3233783.31	-	Фотограмметрический метод	Mt = 0.20
н478О	-	-	-	511233.52	3233785.03	-	Фотограмметрический метод	Mt = 0.20
н479О	-	-	-	511231.36	3233780.18	-	Фотограмметрический метод	Mt = 0.20
н476О	-	-	-	511236.75	3233778.18	-	Фотограмметрический метод	Mt = 0.20

2. Сведения о характеристиках объекта недвижимости с кадастровым номером : 47:06:0705001:310 :

№ п/п	Наименование характеристики	Значение характеристики
1	2	3
1.	Вид объекта недвижимости	здание
2.	Ранее присвоенный государственный учетный номер (инвентарный) здания, сооружения, объекта незавершенного строительства	-
3.	Кадастровый номер земельного участка (земельных участков), в границах которого (которых) расположены здание, сооружение, объект незавершенного строительства	47:06:0705001:487
4.	Уникальный учетный номер кадастрового квартала, в границах которого расположены здание, сооружение, объект незавершенного строительства	47:06:0705001
5.	Адрес здания, сооружения, объекта незавершенного строительства	Российская Федерация, Ленинградская область, район Лодейнопольский, деревня Люговичи, дом 25
5.1.	Сведения о местоположении здания, сооружения, объекта незавершенного строительства (при отсутствии адреса) в структурированном в соответствии с федеральной информационной адресной системой виде	-
5.2.	Дополнительные сведения о местоположении	-
6.	Иные сведения	-

3. Пояснения к сведениям об объекте недвижимости с кадастровым номером 47:06:0705001:310 :

1.	-
----	---

Описание местоположения зданий, сооружений, объектов незавершенного строительства на земельном участке

1. Сведения о характерных точках контура объекта недвижимости с кадастровым номером : 47:06:0705001:313 :

Система координат МСК-47, зона 3

Зона № 3

Обозначение характерных точек контура	Содержатся в Едином государственном реестре недвижимости			Определены в ходе выполнения комплексных кадастровых работ			Метод определения координат	Формулы, примененные для расчета средней квадратической погрешности определения координат характерных точек (Mt), м, с подставленными в такие формулы значениями и итоговые (вычисленные) значения Mt, м
	Координаты, м		Радиус, м	Координаты, м		Радиус, м		
	X	Y	R	X	Y	R		
1	2	3	4	5	6	7	8	9
								-
н4800	-	-	-	510631.26	3233135.81	-	Фотограмметрический метод	Mt = 0.20
н4810	-	-	-	510641.07	3233143.43	-	Фотограмметрический метод	Mt = 0.20
н4820	-	-	-	510635.46	3233150.34	-	Фотограмметрический метод	Mt = 0.20
н4830	-	-	-	510625.95	3233142.84	-	Фотограмметрический метод	Mt = 0.20
н4800	-	-	-	510631.26	3233135.81	-	Фотограмметрический метод	Mt = 0.20

2. Сведения о характеристиках объекта недвижимости с кадастровым номером : 47:06:0705001:313 :

№ п/п	Наименование характеристики	Значение характеристики
1	2	3
1.	Вид объекта недвижимости	здание
2.	Ранее присвоенный государственный учетный номер (инвентарный) здания, сооружения, объекта незавершенного строительства	-
3.	Кадастровый номер земельного участка (земельных участков), в границах которого (которых) расположены здание, сооружение, объект незавершенного строительства	47:06:0705001:530
4.	Уникальный учетный номер кадастрового квартала, в границах которого расположены здание, сооружение, объект незавершенного строительства	47:06:0705001
5.	Адрес здания, сооружения, объекта незавершенного строительства	Российская Федерация, Ленинградская область, район Лодейнопольский, деревня Люговичи, дом 73
5.1.	Сведения о местоположении здания, сооружения, объекта незавершенного строительства (при отсутствии адреса) в структурированном в соответствии с федеральной информационной адресной системой виде	-
5.2.	Дополнительные сведения о местоположении	-
6.	Иные сведения	-

3. Пояснения к сведениям об объекте недвижимости с кадастровым номером 47:06:0705001:313 :

1.	-
----	---

Описание местоположения зданий, сооружений, объектов незавершенного строительства на земельном участке

1. Сведения о характерных точках контура объекта недвижимости с кадастровым номером : 47:06:0705001:314 :

Система координат МСК-47, зона 3

Зона № 3

Обозначение характерных точек контура	Содержатся в Едином государственном реестре недвижимости			Определены в ходе выполнения комплексных кадастровых работ			Метод определения координат	Формулы, примененные для расчета средней квадратической погрешности определения координат характерных точек (Mt), м, с подставленными в такие формулы значениями и итоговые (вычисленные) значения Mt, м
	Координаты, м		Радиус, м	Координаты, м		Радиус, м		
	X	Y	R	X	Y	R		
1	2	3	4	5	6	7	8	9
								-
н4840	-	-	-	511245.37	3233960.03	-	Фотограмметрический метод	Mt = 0.20
н4850	-	-	-	511249.62	3233967.85	-	Фотограмметрический метод	Mt = 0.20
н4860	-	-	-	511246.16	3233969.73	-	Фотограмметрический метод	Mt = 0.20
н4870	-	-	-	511241.86	3233962.09	-	Фотограмметрический метод	Mt = 0.20
н4840	-	-	-	511245.37	3233960.03	-	Фотограмметрический метод	Mt = 0.20

2. Сведения о характеристиках объекта недвижимости с кадастровым номером : 47:06:0705001:314 :

№ п/п	Наименование характеристики	Значение характеристики
1	2	3
1.	Вид объекта недвижимости	объект незавершенного строительства
2.	Ранее присвоенный государственный учетный номер (инвентарный) здания, сооружения, объекта незавершенного строительства	-
3.	Кадастровый номер земельного участка (земельных участков), в границах которого (которых) расположены здание, сооружение, объект незавершенного строительства	47:06:0705001:160
4.	Уникальный учетный номер кадастрового квартала, в границах которого расположены здание, сооружение, объект незавершенного строительства	47:06:0705001
5.	Адрес здания, сооружения, объекта незавершенного строительства	Российская Федерация, Ленинградская область, район Лодейнопольский, деревня Люговичи, дом 126
5.1.	Сведения о местоположении здания, сооружения, объекта незавершенного строительства (при отсутствии адреса) в структурированном в соответствии с федеральной информационной адресной системой виде	-
5.2.	Дополнительные сведения о местоположении	-
6.	Иные сведения	-

3. Пояснения к сведениям об объекте недвижимости с кадастровым номером 47:06:0705001:314 :

1.	-
----	---

Описание местоположения зданий, сооружений, объектов незавершенного строительства на земельном участке

1. Сведения о характерных точках контура объекта недвижимости с кадастровым номером : 47:06:0705001:315 :

Система координат МСК-47, зона 3

Зона № 3

Обозначение характерных точек контура	Содержатся в Едином государственном реестре недвижимости			Определены в ходе выполнения комплексных кадастровых работ			Метод определения координат	Формулы, примененные для расчета средней квадратической погрешности определения координат характерных точек (Mt), м, с подставленными в такие формулы значениями и итоговые (вычисленные) значения Mt, м
	Координаты, м		Радиус, м	Координаты, м		Радиус, м		
	X	Y	R	X	Y	R		
1	2	3	4	5	6	7	8	9
								-
н488О	-	-	-	511240.60	3233917.55	-	Фотограмметрический метод	$Mt = 0.20$
н489О	-	-	-	511245.51	3233925.64	-	Фотограмметрический метод	$Mt = 0.20$
н490О	-	-	-	511239.98	3233929.00	-	Фотограмметрический метод	$Mt = 0.20$
н491О	-	-	-	511235.36	3233920.83	-	Фотограмметрический метод	$Mt = 0.20$
н488О	-	-	-	511240.60	3233917.55	-	Фотограмметрический метод	$Mt = 0.20$

2. Сведения о характеристиках объекта недвижимости с кадастровым номером : 47:06:0705001:315 :

№ п/п	Наименование характеристики	Значение характеристики
1	2	3
1.	Вид объекта недвижимости	здание
2.	Ранее присвоенный государственный учетный номер (инвентарный) здания, сооружения, объекта незавершенного строительства	-
3.	Кадастровый номер земельного участка (земельных участков), в границах которого (которых) расположены здание, сооружение, объект незавершенного строительства	47:06:0705001:158
4.	Уникальный учетный номер кадастрового квартала, в границах которого расположены здание, сооружение, объект незавершенного строительства	47:06:0705001
5.	Адрес здания, сооружения, объекта незавершенного строительства	Российская Федерация, Ленинградская область, район Лодейнопольский, деревня Люговичи, дом 113
5.1.	Сведения о местоположении здания, сооружения, объекта незавершенного строительства (при отсутствии адреса) в структурированном в соответствии с федеральной информационной адресной системой виде	-
5.2.	Дополнительные сведения о местоположении	-
6.	Иные сведения	-

3. Пояснения к сведениям об объекте недвижимости с кадастровым номером 47:06:0705001:315 :

1.	-
----	---

Описание местоположения зданий, сооружений, объектов незавершенного строительства на земельном участке

1. Сведения о характерных точках контура объекта недвижимости с кадастровым номером : 47:06:0705001:316 :

Система координат МСК-47, зона 3

Зона № 3

Обозначение характерных точек контура	Содержатся в Едином государственном реестре недвижимости			Определены в ходе выполнения комплексных кадастровых работ			Метод определения координат	Формулы, примененные для расчета средней квадратической погрешности определения координат характерных точек (Mt), м, с подставленными в такие формулы значениями и итоговые (вычисленные) значения Mt, м
	Координаты, м		Радиус, м	Координаты, м		Радиус, м		
	X	Y	R	X	Y	R		
1	2	3	4	5	6	7	8	9
								-
н4920	-	-	-	511541.66	3233695.15	-	Фотограмметрический метод	Mt = 0.20
н4930	-	-	-	511543.59	3233700.95	-	Фотограмметрический метод	Mt = 0.20
н4940	-	-	-	511533.13	3233704.97	-	Фотограмметрический метод	Mt = 0.20
н4950	-	-	-	511530.72	3233698.72	-	Фотограмметрический метод	Mt = 0.20
н4920	-	-	-	511541.66	3233695.15	-	Фотограмметрический метод	Mt = 0.20

2. Сведения о характеристиках объекта недвижимости с кадастровым номером : 47:06:0705001:316 :

№ п/п	Наименование характеристики	Значение характеристики
1	2	3
1.	Вид объекта недвижимости	здание
2.	Ранее присвоенный государственный учетный номер (инвентарный) здания, сооружения, объекта незавершенного строительства	-
3.	Кадастровый номер земельного участка (земельных участков), в границах которого (которых) расположены здание, сооружение, объект незавершенного строительства	47:06:0705001:151
4.	Уникальный учетный номер кадастрового квартала, в границах которого расположены здание, сооружение, объект незавершенного строительства	47:06:0705001
5.	Адрес здания, сооружения, объекта незавершенного строительства	Российская Федерация, Ленинградская область, район Лодейнопольский, деревня Люговичи, дом 5
5.1.	Сведения о местоположении здания, сооружения, объекта незавершенного строительства (при отсутствии адреса) в структурированном в соответствии с федеральной информационной адресной системой виде	-
5.2.	Дополнительные сведения о местоположении	-
6.	Иные сведения	-

3. Пояснения к сведениям об объекте недвижимости с кадастровым номером 47:06:0705001:316 :

1.	-
----	---

**Описание местоположения зданий, сооружений,
объектов незавершенного строительства на земельном участке**

1. Сведения о характерных точках контура объекта недвижимости с кадастровым номером : 47:06:0705001:318 :

Система координат МСК-47, зона 3

Зона № 3

Обозначение характерных точек контура	Содержатся в Едином государственном реестре недвижимости			Определены в ходе выполнения комплексных кадастровых работ			Метод определения координат	Формулы, примененные для расчета средней квадратической погрешности определения координат характерных точек (Mt), м, с подставленными в такие формулы значениями и итоговые (вычисленные) значения Mt, м
	Координаты, м		Радиус, м	Координаты, м		Радиус, м		
	X	Y	R	X	Y	R		
1	2	3	4	5	6	7	8	9
								-
н496О	-	-	-	511276.60	3233754.45	-	Фотограмметрический метод	Mt = 0.20
н497О	-	-	-	511281.53	3233767.58	-	Фотограмметрический метод	Mt = 0.20
н498О	-	-	-	511274.07	3233770.63	-	Фотограмметрический метод	Mt = 0.20
н499О	-	-	-	511271.76	3233764.98	-	Фотограмметрический метод	Mt = 0.20
н500О	-	-	-	511273.45	3233764.29	-	Фотограмметрический метод	Mt = 0.20
н501О	-	-	-	511270.70	3233756.78	-	Фотограмметрический метод	Mt = 0.20
н496О	-	-	-	511276.60	3233754.45	-	Фотограмметрический метод	Mt = 0.20

2. Сведения о характеристиках объекта недвижимости с кадастровым номером : 47:06:0705001:318 :

№ п/п	Наименование характеристики	Значение характеристики
1	2	3
1.	Вид объекта недвижимости	здание
2.	Ранее присвоенный государственный учетный номер (инвентарный) здания, сооружения, объекта незавершенного строительства	-
3.	Кадастровый номер земельного участка (земельных участков), в границах которого (которых) расположены здание, сооружение, объект незавершенного строительства	47:06:0705001:60
4.	Уникальный учетный номер кадастрового квартала, в границах которого расположены здание, сооружение, объект незавершенного строительства	47:06:0705001
5.	Адрес здания, сооружения, объекта незавершенного строительства	Российская Федерация, Ленинградская область, район Лодейнопольский, деревня Люговичи, дом 31
5.1.	Сведения о местоположении здания, сооружения, объекта незавершенного строительства (при отсутствии адреса) в структурированном в соответствии с федеральной информационной адресной системой виде	-
5.2.	Дополнительные сведения о местоположении	-

2. Сведения о характеристиках объекта недвижимости с кадастровым номером : 47:06:0705001:318 :

№ п/п	Наименование характеристики	Значение характеристики
1	2	3
6.	Иные сведения	-

3. Пояснения к сведениям об объекте недвижимости с кадастровым номером 47:06:0705001:318 :

1.	-
----	---

Описание местоположения зданий, сооружений, объектов незавершенного строительства на земельном участке

1. Сведения о характерных точках контура объекта недвижимости с кадастровым номером : 47:06:0705001:319 :

Система координат МСК-47, зона 3

Зона № 3

Обозначение характерных точек контура	Содержатся в Едином государственном реестре недвижимости			Определены в ходе выполнения комплексных кадастровых работ			Метод определения координат	Формулы, примененные для расчета средней квадратической погрешности определения координат характерных точек (Mt), м, с подставленными в такие формулы значениями и итоговые (вычисленные) значения Mt, м
	Координаты, м		Радиус, м	Координаты, м		Радиус, м		
	X	Y	R	X	Y	R		
1	2	3	4	5	6	7	8	9
								-
н502О	-	-	-	511150.85	3233877.37	-	Фотограмметрический метод	Mt = 0.20
н503О	-	-	-	511143.03	3233880.94	-	Фотограмметрический метод	Mt = 0.20
н504О	-	-	-	511139.89	3233874.35	-	Фотограмметрический метод	Mt = 0.20
н505О	-	-	-	511147.63	3233870.59	-	Фотограмметрический метод	Mt = 0.20
н502О	-	-	-	511150.85	3233877.37	-	Фотограмметрический метод	Mt = 0.20

2. Сведения о характеристиках объекта недвижимости с кадастровым номером : 47:06:0705001:319 :

№ п/п	Наименование характеристики	Значение характеристики
1	2	3
1.	Вид объекта недвижимости	здание
2.	Ранее присвоенный государственный учетный номер (инвентарный) здания, сооружения, объекта незавершенного строительства	-
3.	Кадастровый номер земельного участка (земельных участков), в границах которого (которых) расположены здание, сооружение, объект незавершенного строительства	47:06:0705001:57
4.	Уникальный учетный номер кадастрового квартала, в границах которого расположены здание, сооружение, объект незавершенного строительства	47:06:0705001
5.	Адрес здания, сооружения, объекта незавершенного строительства	Российская Федерация, Ленинградская область, район Лодейнопольский, деревня Люговичи, дом 108
5.1.	Сведения о местоположении здания, сооружения, объекта незавершенного строительства (при отсутствии адреса) в структурированном в соответствии с федеральной информационной адресной системой виде	-
5.2.	Дополнительные сведения о местоположении	-
6.	Иные сведения	-

3. Пояснения к сведениям об объекте недвижимости с кадастровым номером 47:06:0705001:319 :

1.	-
----	---

Описание местоположения зданий, сооружений, объектов незавершенного строительства на земельном участке

1. Сведения о характерных точках контура объекта недвижимости с кадастровым номером : 47:06:0705001:320 :

Система координат МСК-47, зона 3

Зона № 3

Обозначение характерных точек контура	Содержатся в Едином государственном реестре недвижимости			Определены в ходе выполнения комплексных кадастровых работ			Метод определения координат	Формулы, примененные для расчета средней квадратической погрешности определения координат характерных точек (Mt), м, с подставленными в такие формулы значениями и итоговые (вычисленные) значения Mt, м
	Координаты, м		Радиус, м	Координаты, м		Радиус, м		
	X	Y	R	X	Y	R		
1	2	3	4	5	6	7	8	9
								-
н506О	-	-	-	510897.89	3233421.51	-	Фотограмметрический метод	Mt = 0.20
н507О	-	-	-	510902.49	3233426.68	-	Фотограмметрический метод	Mt = 0.20
н508О	-	-	-	510897.12	3233431.46	-	Фотограмметрический метод	Mt = 0.20
н509О	-	-	-	510892.23	3233425.97	-	Фотограмметрический метод	Mt = 0.20
н506О	-	-	-	510897.89	3233421.51	-	Фотограмметрический метод	Mt = 0.20

2. Сведения о характеристиках объекта недвижимости с кадастровым номером : 47:06:0705001:320 :

№ п/п	Наименование характеристики	Значение характеристики
1	2	3
1.	Вид объекта недвижимости	здание
2.	Ранее присвоенный государственный учетный номер (инвентарный) здания, сооружения, объекта незавершенного строительства	-
3.	Кадастровый номер земельного участка (земельных участков), в границах которого (которых) расположены здание, сооружение, объект незавершенного строительства	47:06:0705001:99
4.	Уникальный учетный номер кадастрового квартала, в границах которого расположены здание, сооружение, объект незавершенного строительства	47:06:0705001
5.	Адрес здания, сооружения, объекта незавершенного строительства	Российская Федерация, Ленинградская область, район Лодейнопольский, деревня Люговичи, дом 67
5.1.	Сведения о местоположении здания, сооружения, объекта незавершенного строительства (при отсутствии адреса) в структурированном в соответствии с федеральной информационной адресной системой виде	-
5.2.	Дополнительные сведения о местоположении	-
6.	Иные сведения	-

3. Пояснения к сведениям об объекте недвижимости с кадастровым номером 47:06:0705001:320 :

1.	-
----	---

Описание местоположения зданий, сооружений, объектов незавершенного строительства на земельном участке

1. Сведения о характерных точках контура объекта недвижимости с кадастровым номером : 47:06:0705001:321 :

Система координат МСК-47, зона 3

Зона № 3

Обозначение характерных точек контура	Содержатся в Едином государственном реестре недвижимости			Определены в ходе выполнения комплексных кадастровых работ			Метод определения координат	Формулы, примененные для расчета средней квадратической погрешности определения координат характерных точек (Mt), м, с подставленными в такие формулы значениями и итоговые (вычисленные) значения Mt, м
	Координаты, м		Радиус, м	Координаты, м		Радиус, м		
	X	Y	R	X	Y	R		
1	2	3	4	5	6	7	8	9
								-
н5100	-	-	-	510962.11	3233656.38	-	Фотограмметрический метод	Mt = 0.20
н5110	-	-	-	510966.15	3233661.37	-	Фотограмметрический метод	Mt = 0.20
н5120	-	-	-	510955.03	3233670.59	-	Фотограмметрический метод	Mt = 0.20
н5130	-	-	-	510950.89	3233665.60	-	Фотограмметрический метод	Mt = 0.20
н5100	-	-	-	510962.11	3233656.38	-	Фотограмметрический метод	Mt = 0.20

2. Сведения о характеристиках объекта недвижимости с кадастровым номером : 47:06:0705001:321 :

№ п/п	Наименование характеристики	Значение характеристики
1	2	3
1.	Вид объекта недвижимости	здание
2.	Ранее присвоенный государственный учетный номер (инвентарный) здания, сооружения, объекта незавершенного строительства	-
3.	Кадастровый номер земельного участка (земельных участков), в границах которого (которых) расположены здание, сооружение, объект незавершенного строительства	47:06:0705001:837
4.	Уникальный учетный номер кадастрового квартала, в границах которого расположены здание, сооружение, объект незавершенного строительства	47:06:0705001
5.	Адрес здания, сооружения, объекта незавершенного строительства	Российская Федерация, Ленинградская область, район Лодейнопольский, деревня Люговичи, дом 49
5.1.	Сведения о местоположении здания, сооружения, объекта незавершенного строительства (при отсутствии адреса) в структурированном в соответствии с федеральной информационной адресной системой виде	-
5.2.	Дополнительные сведения о местоположении	-
6.	Иные сведения	-

3. Пояснения к сведениям об объекте недвижимости с кадастровым номером 47:06:0705001:321 :

1.	-
----	---

Описание местоположения зданий, сооружений, объектов незавершенного строительства на земельном участке

1. Сведения о характерных точках контура объекта недвижимости с кадастровым номером : 47:06:0705001:323 :

Система координат МСК-47, зона 3

Зона № 3

Обозначение характерных точек контура	Содержатся в Едином государственном реестре недвижимости			Определены в ходе выполнения комплексных кадастровых работ			Метод определения координат	Формулы, примененные для расчета средней квадратической погрешности определения координат характерных точек (Mt), м, с подставленными в такие формулы значениями и итоговые (вычисленные) значения Mt, м
	Координаты, м		Радиус, м	Координаты, м		Радиус, м		
	X	Y	R	X	Y	R		
1	2	3	4	5	6	7	8	9
								-
н5140	-	-	-	510951.94	3233602.26	-	Фотограмметрический метод	Mt = 0.20
н5150	-	-	-	510941.90	3233616.59	-	Фотограмметрический метод	Mt = 0.20
н5160	-	-	-	510935.40	3233612.04	-	Фотограмметрический метод	Mt = 0.20
н5170	-	-	-	510946.41	3233597.97	-	Фотограмметрический метод	Mt = 0.20
н5140	-	-	-	510951.94	3233602.26	-	Фотограмметрический метод	Mt = 0.20

2. Сведения о характеристиках объекта недвижимости с кадастровым номером : 47:06:0705001:323 :

№ п/п	Наименование характеристики	Значение характеристики
1	2	3
1.	Вид объекта недвижимости	здание
2.	Ранее присвоенный государственный учетный номер (инвентарный) здания, сооружения, объекта незавершенного строительства	-
3.	Кадастровый номер земельного участка (земельных участков), в границах которого (которых) расположены здание, сооружение, объект незавершенного строительства	47:06:0705001:219
4.	Уникальный учетный номер кадастрового квартала, в границах которого расположены здание, сооружение, объект незавершенного строительства	47:06:0705001
5.	Адрес здания, сооружения, объекта незавершенного строительства	Российская Федерация, Ленинградская область, район Лодейнопольский, деревня Люговичи, дом 54
5.1.	Сведения о местоположении здания, сооружения, объекта незавершенного строительства (при отсутствии адреса) в структурированном в соответствии с федеральной информационной адресной системой виде	-
5.2.	Дополнительные сведения о местоположении	-
6.	Иные сведения	-

3. Пояснения к сведениям об объекте недвижимости с кадастровым номером 47:06:0705001:323 :

1.	-
----	---

Описание местоположения зданий, сооружений, объектов незавершенного строительства на земельном участке

1. Сведения о характерных точках контура объекта недвижимости с кадастровым номером : 47:06:0705001:324 :

Система координат МСК-47, зона 3

Зона № 3

Обозначение характерных точек контура	Содержатся в Едином государственном реестре недвижимости			Определены в ходе выполнения комплексных кадастровых работ			Метод определения координат	Формулы, примененные для расчета средней квадратической погрешности определения координат характерных точек (Mt), м, с подставленными в такие формулы значениями и итоговые (вычисленные) значения Mt, м
	Координаты, м		Радиус, м	Координаты, м		Радиус, м		
	X	Y	R	X	Y	R		
1	2	3	4	5	6	7	8	9
								-
н5180	-	-	-	511050.67	3233663.63	-	Фотограмметрический метод	Mt = 0.20
н5190	-	-	-	511061.55	3233681.11	-	Фотограмметрический метод	Mt = 0.20
н5200	-	-	-	511054.08	3233686.20	-	Фотограмметрический метод	Mt = 0.20
н5210	-	-	-	511041.86	3233669.33	-	Фотограмметрический метод	Mt = 0.20
н5180	-	-	-	511050.67	3233663.63	-	Фотограмметрический метод	Mt = 0.20

2. Сведения о характеристиках объекта недвижимости с кадастровым номером : 47:06:0705001:324 :

№ п/п	Наименование характеристики	Значение характеристики
1	2	3
1.	Вид объекта недвижимости	здание
2.	Ранее присвоенный государственный учетный номер (инвентарный) здания, сооружения, объекта незавершенного строительства	-
3.	Кадастровый номер земельного участка (земельных участков), в границах которого (которых) расположены здание, сооружение, объект незавершенного строительства	-
4.	Уникальный учетный номер кадастрового квартала, в границах которого расположены здание, сооружение, объект незавершенного строительства	47:06:0705001
5.	Адрес здания, сооружения, объекта незавершенного строительства	Российская Федерация, Ленинградская область, район Лодейнопольский, деревня Люговичи, дом 46
5.1.	Сведения о местоположении здания, сооружения, объекта незавершенного строительства (при отсутствии адреса) в структурированном в соответствии с федеральной информационной адресной системой виде	-
5.2.	Дополнительные сведения о местоположении	-
6.	Иные сведения	-

3. Пояснения к сведениям об объекте недвижимости с кадастровым номером 47:06:0705001:324 :

1.	-
----	---

Описание местоположения зданий, сооружений, объектов незавершенного строительства на земельном участке

1. Сведения о характерных точках контура объекта недвижимости с кадастровым номером : 47:06:0705001:327 :

Система координат МСК-47, зона 3

Зона № 3

Обозначение характерных точек контура	Содержатся в Едином государственном реестре недвижимости			Определены в ходе выполнения комплексных кадастровых работ			Метод определения координат	Формулы, примененные для расчета средней квадратической погрешности определения координат характерных точек (Mt), м, с подставленными в такие формулы значениями и итоговые (вычисленные) значения Mt, м
	Координаты, м		Радиус, м	Координаты, м		Радиус, м		
	X	Y	R	X	Y	R		
1	2	3	4	5	6	7	8	9
								-
н5220	-	-	-	510832.73	3233494.16	-	Фотограмметрический метод	$Mt = 0.20$
н5230	-	-	-	510836.34	3233499.57	-	Фотограмметрический метод	$Mt = 0.20$
н5240	-	-	-	510826.94	3233505.84	-	Фотограмметрический метод	$Mt = 0.20$
н5250	-	-	-	510823.44	3233500.63	-	Фотограмметрический метод	$Mt = 0.20$
н5220	-	-	-	510832.73	3233494.16	-	Фотограмметрический метод	$Mt = 0.20$

2. Сведения о характеристиках объекта недвижимости с кадастровым номером : 47:06:0705001:327 :

№ п/п	Наименование характеристики	Значение характеристики
1	2	3
1.	Вид объекта недвижимости	здание
2.	Ранее присвоенный государственный учетный номер (инвентарный) здания, сооружения, объекта незавершенного строительства	-
3.	Кадастровый номер земельного участка (земельных участков), в границах которого (которых) расположены здание, сооружение, объект незавершенного строительства	47:06:0705001:218
4.	Уникальный учетный номер кадастрового квартала, в границах которого расположены здание, сооружение, объект незавершенного строительства	47:06:0705001
5.	Адрес здания, сооружения, объекта незавершенного строительства	-
5.1.	Сведения о местоположении здания, сооружения, объекта незавершенного строительства (при отсутствии адреса) в структурированном в соответствии с федеральной информационной адресной системой виде	Российская Федерация, Ленинградская область, район Лодейнопольский, деревня Люговичи, дом 66
5.2.	Дополнительные сведения о местоположении	-
6.	Иные сведения	-

3. Пояснения к сведениям об объекте недвижимости с кадастровым номером 47:06:0705001:327 :

1.

В сведениях ЕГРН содержатся сведения об адресе объекта: Ленинградская область, р-н. Лодейнопольский, д. Люговичи, д. 66. В карта-плане заполнен раздел "Описание местоположения", т.к. отсутствует присвоенный в установленном порядке адрес объекта недвижимости. Установлено, что в границах ЗУ с КН 47:06:0705001:218, по адресу: Ленинградская область, Лодейнопольский муниципальный район, Алеховщинское сельское поселение, дер.Люговичи, д.66, расположено 2 объекта капитального строительства: 47:06:0705001:327 и 47:06:0000000:7108.

Описание местоположения зданий, сооружений, объектов незавершенного строительства на земельном участке

1. Сведения о характерных точках контура объекта недвижимости с кадастровым номером : 47:06:0705001:328 :

Система координат МСК-47, зона 3

Зона № 3

Обозначение характерных точек контура	Содержатся в Едином государственном реестре недвижимости			Определены в ходе выполнения комплексных кадастровых работ			Метод определения координат	Формулы, примененные для расчета средней квадратической погрешности определения координат характерных точек (Mt), м, с подставленными в такие формулы значениями и итоговые (вычисленные) значения Mt, м
	Координаты, м		Радиус, м	Координаты, м		Радиус, м		
	X	Y	R	X	Y	R		
1	2	3	4	5	6	7	8	9
								-
н5260	-	-	-	511226.22	3233739.95	-	Фотограмметрический метод	Mt = 0.20
н5270	-	-	-	511229.39	3233748.05	-	Фотограмметрический метод	Mt = 0.20
н5280	-	-	-	511223.01	3233749.81	-	Фотограмметрический метод	Mt = 0.20
н5290	-	-	-	511220.04	3233742.28	-	Фотограмметрический метод	Mt = 0.20
н5260	-	-	-	511226.22	3233739.95	-	Фотограмметрический метод	Mt = 0.20

2. Сведения о характеристиках объекта недвижимости с кадастровым номером : 47:06:0705001:328 :

№ п/п	Наименование характеристики	Значение характеристики
1	2	3
1.	Вид объекта недвижимости	здание
2.	Ранее присвоенный государственный учетный номер (инвентарный) здания, сооружения, объекта незавершенного строительства	-
3.	Кадастровый номер земельного участка (земельных участков), в границах которого (которых) расположены здание, сооружение, объект незавершенного строительства	47:06:0705001:88, 47:06:0705001:106
4.	Уникальный учетный номер кадастрового квартала, в границах которого расположены здание, сооружение, объект незавершенного строительства	47:06:0705001
5.	Адрес здания, сооружения, объекта незавершенного строительства	Российская Федерация, Ленинградская область, район Лодейнопольский, деревня Люговичи, дом 28
5.1.	Сведения о местоположении здания, сооружения, объекта незавершенного строительства (при отсутствии адреса) в структурированном в соответствии с федеральной информационной адресной системой виде	-
5.2.	Дополнительные сведения о местоположении	-
6.	Иные сведения	-

3. Пояснения к сведениям об объекте недвижимости с кадастровым номером 47:06:0705001:328 :

1.	-
----	---

Описание местоположения зданий, сооружений, объектов незавершенного строительства на земельном участке

1. Сведения о характерных точках контура объекта недвижимости с кадастровым номером : 47:06:0705001:329 :

Система координат МСК-47, зона 3

Зона № 3

Обозначение характерных точек контура	Содержатся в Едином государственном реестре недвижимости			Определены в ходе выполнения комплексных кадастровых работ			Метод определения координат	Формулы, примененные для расчета средней квадратической погрешности определения координат характерных точек (Mt), м, с подставленными в такие формулы значениями и итоговые (вычисленные) значения Mt, м
	Координаты, м		Радиус, м	Координаты, м		Радиус, м		
	X	Y	R	X	Y	R		
1	2	3	4	5	6	7	8	9
								-
н5300	-	-	-	511301.33	3233745.17	-	Фотограмметрический метод	Mt = 0.20
н5310	-	-	-	511304.12	3233750.94	-	Фотограмметрический метод	Mt = 0.20
н5320	-	-	-	511298.30	3233753.93	-	Фотограмметрический метод	Mt = 0.20
н5330	-	-	-	511295.06	3233748.42	-	Фотограмметрический метод	Mt = 0.20
н5300	-	-	-	511301.33	3233745.17	-	Фотограмметрический метод	Mt = 0.20

2. Сведения о характеристиках объекта недвижимости с кадастровым номером : 47:06:0705001:329 :

№ п/п	Наименование характеристики	Значение характеристики
1	2	3
1.	Вид объекта недвижимости	здание
2.	Ранее присвоенный государственный учетный номер (инвентарный) здания, сооружения, объекта незавершенного строительства	-
3.	Кадастровый номер земельного участка (земельных участков), в границах которого (которых) расположены здание, сооружение, объект незавершенного строительства	47:06:0705001:30
4.	Уникальный учетный номер кадастрового квартала, в границах которого расположены здание, сооружение, объект незавершенного строительства	47:06:0705001
5.	Адрес здания, сооружения, объекта незавершенного строительства	Российская Федерация, Ленинградская область, район Лодейнопольский, деревня Люговичи, дом 29
5.1.	Сведения о местоположении здания, сооружения, объекта незавершенного строительства (при отсутствии адреса) в структурированном в соответствии с федеральной информационной адресной системой виде	-
5.2.	Дополнительные сведения о местоположении	-
6.	Иные сведения	-

3. Пояснения к сведениям об объекте недвижимости с кадастровым номером 47:06:0705001:329 :

1.

В сведениях ЕГРН содержатся сведения об адресе объекта: Ленинградская область, р-н. Лодейнопольский, д. Люговичи, д. 23. Адрес объекта указан в соответствии с ФИАС, выписка в приложении.

Описание местоположения зданий, сооружений, объектов незавершенного строительства на земельном участке

1. Сведения о характерных точках контура объекта недвижимости с кадастровым номером : 47:06:0705001:330 :

Система координат МСК-47, зона 3

Зона № 3

Обозначение характерных точек контура	Содержатся в Едином государственном реестре недвижимости			Определены в ходе выполнения комплексных кадастровых работ			Метод определения координат	Формулы, примененные для расчета средней квадратической погрешности определения координат характерных точек (Mt), м, с подставленными в такие формулы значениями и итоговые (вычисленные) значения Mt, м
	Координаты, м		Радиус, м	Координаты, м		Радиус, м		
	X	Y	R	X	Y	R		
1	2	3	4	5	6	7	8	9
								-
н5340	-	-	-	510648.68	3233240.51	-	Фотограмметрический метод	Mt = 0.20
н5350	-	-	-	510659.81	3233248.64	-	Фотограмметрический метод	Mt = 0.20
н5360	-	-	-	510655.54	3233254.50	-	Фотограмметрический метод	Mt = 0.20
н5370	-	-	-	510643.72	3233245.60	-	Фотограмметрический метод	Mt = 0.20
н5340	-	-	-	510648.68	3233240.51	-	Фотограмметрический метод	Mt = 0.20

2. Сведения о характеристиках объекта недвижимости с кадастровым номером : 47:06:0705001:330 :

№ п/п	Наименование характеристики	Значение характеристики
1	2	3
1.	Вид объекта недвижимости	здание
2.	Ранее присвоенный государственный учетный номер (инвентарный) здания, сооружения, объекта незавершенного строительства	-
3.	Кадастровый номер земельного участка (земельных участков), в границах которого (которых) расположены здание, сооружение, объект незавершенного строительства	47:06:0705001:539, 47:06:0705001:541
4.	Уникальный учетный номер кадастрового квартала, в границах которого расположены здание, сооружение, объект незавершенного строительства	47:06:0705001
5.	Адрес здания, сооружения, объекта незавершенного строительства	Российская Федерация, Ленинградская область, район Лодейнопольский, деревня Люговичи, дом 82
5.1.	Сведения о местоположении здания, сооружения, объекта незавершенного строительства (при отсутствии адреса) в структурированном в соответствии с федеральной информационной адресной системой виде	-
5.2.	Дополнительные сведения о местоположении	-
6.	Иные сведения	-

3. Пояснения к сведениям об объекте недвижимости с кадастровым номером 47:06:0705001:330 :

1.	-
----	---

Описание местоположения зданий, сооружений, объектов незавершенного строительства на земельном участке

1. Сведения о характерных точках контура объекта недвижимости с кадастровым номером : 47:06:0705001:332 :

Система координат МСК-47, зона 3

Зона № 3

Обозначение характерных точек контура	Содержатся в Едином государственном реестре недвижимости			Определены в ходе выполнения комплексных кадастровых работ			Метод определения координат	Формулы, примененные для расчета средней квадратической погрешности определения координат характерных точек (Mt), м, с подставленными в такие формулы значениями и итоговые (вычисленные) значения Mt, м
	Координаты, м		Радиус, м	Координаты, м		Радиус, м		
	X	Y	R	X	Y	R		
1	2	3	4	5	6	7	8	9
								-
н5380	-	-	-	510909.61	3233579.43	-	Фотограмметрический метод	$Mt = 0.20$
н5390	-	-	-	510901.09	3233590.16	-	Фотограмметрический метод	$Mt = 0.20$
н5400	-	-	-	510896.35	3233586.18	-	Фотограмметрический метод	$Mt = 0.20$
н5410	-	-	-	510900.45	3233581.11	-	Фотограмметрический метод	$Mt = 0.20$
н5420	-	-	-	510898.94	3233579.75	-	Фотограмметрический метод	$Mt = 0.20$
н5430	-	-	-	510901.51	3233576.62	-	Фотограмметрический метод	$Mt = 0.20$
н5440	-	-	-	510903.06	3233577.87	-	Фотограмметрический метод	$Mt = 0.20$
н5450	-	-	-	510904.97	3233575.50	-	Фотограмметрический метод	$Mt = 0.20$
н5380	-	-	-	510909.61	3233579.43	-	Фотограмметрический метод	$Mt = 0.20$

2. Сведения о характеристиках объекта недвижимости с кадастровым номером : 47:06:0705001:332 :

№ п/п	Наименование характеристики	Значение характеристики
1	2	3
1.	Вид объекта недвижимости	здание
2.	Ранее присвоенный государственный учетный номер (инвентарный) здания, сооружения, объекта незавершенного строительства	-
3.	Кадастровый номер земельного участка (земельных участков), в границах которого (которых) расположены здание, сооружение, объект незавершенного строительства	47:06:0705001:29
4.	Уникальный учетный номер кадастрового квартала, в границах которого расположены здание, сооружение, объект незавершенного строительства	47:06:0705001
5.	Адрес здания, сооружения, объекта незавершенного строительства	Российская Федерация, Ленинградская область, район Лодейнопольский, деревня Люговичи, дом 58

2. Сведения о характеристиках объекта недвижимости с кадастровым номером : 47:06:0705001:332 :

№ п/п	Наименование характеристики	Значение характеристики
1	2	3
5.1.	Сведения о местоположении здания, сооружения, объекта незавершенного строительства (при отсутствии адреса) в структурированном в соответствии с федеральной информационной адресной системой виде	-
5.2.	Дополнительные сведения о местоположении	-
6.	Иные сведения	-

3. Пояснения к сведениям об объекте недвижимости с кадастровым номером 47:06:0705001:332 :

1.	-
----	---

**Описание местоположения зданий, сооружений,
объектов незавершенного строительства на земельном участке**

1. Сведения о характерных точках контура объекта недвижимости с кадастровым номером : 47:06:0705001:333 :

Система координат МСК-47, зона 3

Зона № 3

Обозначение характерных точек контура	Содержатся в Едином государственном реестре недвижимости			Определены в ходе выполнения комплексных кадастровых работ			Метод определения координат	Формулы, примененные для расчета средней квадратической погрешности определения координат характерных точек (Mt), м, с подставленными в такие формулы значениями и итоговые (вычисленные) значения Mt, м
	Координаты, м		Радиус, м	Координаты, м		Радиус, м		
	X	Y	R	X	Y	R		
1	2	3	4	5	6	7	8	9
								-
н5460	-	-	-	511067.05	3233715.88	-	Фотограмметрический метод	Mt = 0.20
н5470	-	-	-	511066.60	3233716.08	-	Фотограмметрический метод	Mt = 0.20
н5480	-	-	-	511067.57	3233717.77	-	Фотограмметрический метод	Mt = 0.20
н5490	-	-	-	511064.51	3233719.37	-	Фотограмметрический метод	Mt = 0.20
н5500	-	-	-	511063.28	3233717.01	-	Фотограмметрический метод	Mt = 0.20
н5510	-	-	-	511055.60	3233721.03	-	Фотограмметрический метод	Mt = 0.20
н5520	-	-	-	511052.63	3233715.66	-	Фотограмметрический метод	Mt = 0.20
н5530	-	-	-	511056.73	3233713.11	-	Фотограмметрический метод	Mt = 0.20
н5540	-	-	-	511055.59	3233711.00	-	Фотограмметрический метод	Mt = 0.20
н5550	-	-	-	511062.31	3233707.21	-	Фотограмметрический метод	Mt = 0.20
н5460	-	-	-	511067.05	3233715.88	-	Фотограмметрический метод	Mt = 0.20

2. Сведения о характеристиках объекта недвижимости с кадастровым номером : 47:06:0705001:333 :

№ п/п	Наименование характеристики	Значение характеристики
1	2	3
1.	Вид объекта недвижимости	здание
2.	Ранее присвоенный государственный учетный номер (инвентарный) здания, сооружения, объекта незавершенного строительства	-
3.	Кадастровый номер земельного участка (земельных участков), в границах которого (которых) расположены здание, сооружение, объект незавершенного строительства	47:06:0705001:491
4.	Уникальный учетный номер кадастрового квартала, в границах которого расположены здание, сооружение, объект незавершенного строительства	47:06:0705001

2. Сведения о характеристиках объекта недвижимости с кадастровым номером : 47:06:0705001:333 :

№ п/п	Наименование характеристики	Значение характеристики
1	2	3
5.	Адрес здания, сооружения, объекта незавершенного строительства	Российская Федерация, Ленинградская область, район Лодейнопольский, деревня Люговичи, дом 44
5.1.	Сведения о местоположении здания, сооружения, объекта незавершенного строительства (при отсутствии адреса) в структурированном в соответствии с федеральной информационной адресной системой виде	-
5.2.	Дополнительные сведения о местоположении	-
6.	Иные сведения	-

3. Пояснения к сведениям об объекте недвижимости с кадастровым номером 47:06:0705001:333 :

1.	-
----	---

--	--

Описание местоположения зданий, сооружений, объектов незавершенного строительства на земельном участке

1. Сведения о характерных точках контура объекта недвижимости с кадастровым номером : 47:06:0705001:334 :

Система координат МСК-47, зона 3

Зона № 3

Обозначение характерных точек контура	Содержатся в Едином государственном реестре недвижимости			Определены в ходе выполнения комплексных кадастровых работ			Метод определения координат	Формулы, примененные для расчета средней квадратической погрешности определения координат характерных точек (Mt), м, с подставленными в такие формулы значениями и итоговые (вычисленные) значения Mt, м
	Координаты, м		Радиус, м	Координаты, м		Радиус, м		
	X	Y	R	X	Y	R		
1	2	3	4	5	6	7	8	9
								-
н5560	-	-	-	510925.80	3233601.42	-	Фотограмметрический метод	Mt = 0.20
н5570	-	-	-	510921.31	3233607.14	-	Фотограмметрический метод	Mt = 0.20
н5580	-	-	-	510915.54	3233602.95	-	Фотограмметрический метод	Mt = 0.20
н5590	-	-	-	510919.83	3233597.07	-	Фотограмметрический метод	Mt = 0.20
н5560	-	-	-	510925.80	3233601.42	-	Фотограмметрический метод	Mt = 0.20

2. Сведения о характеристиках объекта недвижимости с кадастровым номером : 47:06:0705001:334 :

№ п/п	Наименование характеристики	Значение характеристики
1	2	3
1.	Вид объекта недвижимости	здание
2.	Ранее присвоенный государственный учетный номер (инвентарный) здания, сооружения, объекта незавершенного строительства	-
3.	Кадастровый номер земельного участка (земельных участков), в границах которого (которых) расположены здание, сооружение, объект незавершенного строительства	47:06:0705001:91
4.	Уникальный учетный номер кадастрового квартала, в границах которого расположены здание, сооружение, объект незавершенного строительства	47:06:0705001
5.	Адрес здания, сооружения, объекта незавершенного строительства	Российская Федерация, Ленинградская область, район Лодейнопольский, деревня Люговичи, дом 56
5.1.	Сведения о местоположении здания, сооружения, объекта незавершенного строительства (при отсутствии адреса) в структурированном в соответствии с федеральной информационной адресной системой виде	-
5.2.	Дополнительные сведения о местоположении	-
6.	Иные сведения	-

3. Пояснения к сведениям об объекте недвижимости с кадастровым номером 47:06:0705001:334 :

1.	-
----	---

Описание местоположения зданий, сооружений, объектов незавершенного строительства на земельном участке

1. Сведения о характерных точках контура объекта недвижимости с кадастровым номером : 47:06:0705001:338 :

Система координат МСК-47, зона 3

Зона № 3

Обозначение характерных точек контура	Содержатся в Едином государственном реестре недвижимости			Определены в ходе выполнения комплексных кадастровых работ			Метод определения координат	Формулы, примененные для расчета средней квадратической погрешности определения координат характерных точек (Mt), м, с подставленными в такие формулы значениями и итоговые (вычисленные) значения Mt, м
	Координаты, м		Радиус, м	Координаты, м		Радиус, м		
	X	Y	R	X	Y	R		
1	2	3	4	5	6	7	8	9
								-
н5600	-	-	-	511152.87	3234130.88	-	Фотограмметрический метод	Mt = 0.20
н5610	-	-	-	511156.79	3234139.72	-	Фотограмметрический метод	Mt = 0.20
н5620	-	-	-	511151.34	3234142.13	-	Фотограмметрический метод	Mt = 0.20
н5630	-	-	-	511147.30	3234133.16	-	Фотограмметрический метод	Mt = 0.20
н5600	-	-	-	511152.87	3234130.88	-	Фотограмметрический метод	Mt = 0.20

2. Сведения о характеристиках объекта недвижимости с кадастровым номером : 47:06:0705001:338 :

№ п/п	Наименование характеристики	Значение характеристики
1	2	3
1.	Вид объекта недвижимости	здание
2.	Ранее присвоенный государственный учетный номер (инвентарный) здания, сооружения, объекта незавершенного строительства	-
3.	Кадастровый номер земельного участка (земельных участков), в границах которого (которых) расположены здание, сооружение, объект незавершенного строительства	47:06:0705001:20
4.	Уникальный учетный номер кадастрового квартала, в границах которого расположены здание, сооружение, объект незавершенного строительства	47:06:0705001
5.	Адрес здания, сооружения, объекта незавершенного строительства	Российская Федерация, Ленинградская область, район Лодейнопольский, деревня Люговичи, дом 114
5.1.	Сведения о местоположении здания, сооружения, объекта незавершенного строительства (при отсутствии адреса) в структурированном в соответствии с федеральной информационной адресной системой виде	-
5.2.	Дополнительные сведения о местоположении	-
6.	Иные сведения	-

3. Пояснения к сведениям об объекте недвижимости с кадастровым номером 47:06:0705001:338 :

1.	-
----	---

Описание местоположения зданий, сооружений, объектов незавершенного строительства на земельном участке

1. Сведения о характерных точках контура объекта недвижимости с кадастровым номером : 47:06:0705001:339 :

Система координат МСК-47, зона 3

Зона № 3

Обозначение характерных точек контура	Содержатся в Едином государственном реестре недвижимости			Определены в ходе выполнения комплексных кадастровых работ			Метод определения координат	Формулы, примененные для расчета средней квадратической погрешности определения координат характерных точек (Mt), м, с подставленными в такие формулы значениями и итоговые (вычисленные) значения Mt, м
	Координаты, м		Радиус, м	Координаты, м		Радиус, м		
	X	Y	R	X	Y	R		
1	2	3	4	5	6	7	8	9
								-
н5640	-	-	-	511249.54	3233727.89	-	Фотограмметрический метод	Mt = 0.20
н5650	-	-	-	511253.44	3233737.81	-	Фотограмметрический метод	Mt = 0.20
н5660	-	-	-	511247.61	3233740.10	-	Фотограмметрический метод	Mt = 0.20
н5670	-	-	-	511244.92	3233733.23	-	Фотограмметрический метод	Mt = 0.20
н5680	-	-	-	511243.32	3233733.86	-	Фотограмметрический метод	Mt = 0.20
н5690	-	-	-	511242.06	3233730.66	-	Фотограмметрический метод	Mt = 0.20
н5640	-	-	-	511249.54	3233727.89	-	Фотограмметрический метод	Mt = 0.20

2. Сведения о характеристиках объекта недвижимости с кадастровым номером : 47:06:0705001:339 :

№ п/п	Наименование характеристики	Значение характеристики
1	2	3
1.	Вид объекта недвижимости	здание
2.	Ранее присвоенный государственный учетный номер (инвентарный) здания, сооружения, объекта незавершенного строительства	-
3.	Кадастровый номер земельного участка (земельных участков), в границах которого (которых) расположены здание, сооружение, объект незавершенного строительства	47:06:0705001:528
4.	Уникальный учетный номер кадастрового квартала, в границах которого расположены здание, сооружение, объект незавершенного строительства	47:06:0705001
5.	Адрес здания, сооружения, объекта незавершенного строительства	Российская Федерация, Ленинградская область, район Лодейнопольский, деревня Люговичи, дом 26
5.1.	Сведения о местоположении здания, сооружения, объекта незавершенного строительства (при отсутствии адреса) в структурированном в соответствии с федеральной информационной адресной системой виде	-
5.2.	Дополнительные сведения о местоположении	-

2. Сведения о характеристиках объекта недвижимости с кадастровым номером : 47:06:0705001:339 :

№ п/п	Наименование характеристики	Значение характеристики
1	2	3
6.	Иные сведения	-

3. Пояснения к сведениям об объекте недвижимости с кадастровым номером 47:06:0705001:339 :

1.	-
----	---

Описание местоположения зданий, сооружений, объектов незавершенного строительства на земельном участке

1. Сведения о характерных точках контура объекта недвижимости с кадастровым номером : 47:06:0705001:342 :

Система координат МСК-47, зона 3

Зона № 3

Обозначение характерных точек контура	Содержатся в Едином государственном реестре недвижимости			Определены в ходе выполнения комплексных кадастровых работ			Метод определения координат	Формулы, примененные для расчета средней квадратической погрешности определения координат характерных точек (Mt), м, с подставленными в такие формулы значениями и итоговые (вычисленные) значения Mt, м
	Координаты, м		Радиус, м	Координаты, м		Радиус, м		
	X	Y	R	X	Y	R		
1	2	3	4	5	6	7	8	9
								-
н5700	-	-	-	511444.29	3233763.23	-	Фотограмметрический метод	Mt = 0.20
н5710	-	-	-	511444.24	3233769.14	-	Фотограмметрический метод	Mt = 0.20
н5720	-	-	-	511434.07	3233769.57	-	Фотограмметрический метод	Mt = 0.20
н5730	-	-	-	511433.86	3233763.29	-	Фотограмметрический метод	Mt = 0.20
н5700	-	-	-	511444.29	3233763.23	-	Фотограмметрический метод	Mt = 0.20

2. Сведения о характеристиках объекта недвижимости с кадастровым номером : 47:06:0705001:342 :

№ п/п	Наименование характеристики	Значение характеристики
1	2	3
1.	Вид объекта недвижимости	здание
2.	Ранее присвоенный государственный учетный номер (инвентарный) здания, сооружения, объекта незавершенного строительства	-
3.	Кадастровый номер земельного участка (земельных участков), в границах которого (которых) расположены здание, сооружение, объект незавершенного строительства	47:06:0705001:14
4.	Уникальный учетный номер кадастрового квартала, в границах которого расположены здание, сооружение, объект незавершенного строительства	47:06:0705001
5.	Адрес здания, сооружения, объекта незавершенного строительства	-
5.1.	Сведения о местоположении здания, сооружения, объекта незавершенного строительства (при отсутствии адреса) в структурированном в соответствии с федеральной информационной адресной системой виде	Российская Федерация, 187722, Ленинградская область, район Лодейнопольский, деревня Люговичи, дом 13
5.2.	Дополнительные сведения о местоположении	-
6.	Иные сведения	-

3. Пояснения к сведениям об объекте недвижимости с кадастровым номером 47:06:0705001:342 :

1.

В сведениях ЕГРН содержатся сведения об адресе объекта: Ленинградская область, р-н. Лодейнопольский, д. Люговичи, д. 11. В карта-плане заполнен раздел "Описание местоположения", т.к. отсутствует присвоенный в установленном порядке адрес объекта недвижимости. В федеральной информационной адресной системе по этому адресу числится объект с КН 47:06:0705001:506. Номер дома указан относительно адреса земельного участка, в границах которого он расположен.

Описание местоположения зданий, сооружений, объектов незавершенного строительства на земельном участке

1. Сведения о характерных точках контура объекта недвижимости с кадастровым номером : 47:06:0705001:343 :

Система координат МСК-47, зона 3

Зона № 3

Обозначение характерных точек контура	Содержатся в Едином государственном реестре недвижимости			Определены в ходе выполнения комплексных кадастровых работ			Метод определения координат	Формулы, примененные для расчета средней квадратической погрешности определения координат характерных точек (Mt), м, с подставленными в такие формулы значениями и итоговые (вычисленные) значения Mt, м
	Координаты, м		Радиус, м	Координаты, м		Радиус, м		
	X	Y	R	X	Y	R		
1	2	3	4	5	6	7	8	9
								-
н5740	-	-	-	511122.04	3234037.16	-	Фотограмметрический метод	$Mt = 0.20$
н5750	-	-	-	511122.00	3234044.23	-	Фотограмметрический метод	$Mt = 0.20$
н5760	-	-	-	511110.66	3234044.16	-	Фотограмметрический метод	$Mt = 0.20$
н5770	-	-	-	511111.01	3234028.39	-	Фотограмметрический метод	$Mt = 0.20$
н5780	-	-	-	511113.76	3234028.45	-	Фотограмметрический метод	$Mt = 0.20$
н5790	-	-	-	511113.77	3234032.93	-	Фотограмметрический метод	$Mt = 0.20$
н5800	-	-	-	511115.29	3234033.08	-	Фотограмметрический метод	$Mt = 0.20$
н5810	-	-	-	511115.27	3234036.81	-	Фотограмметрический метод	$Mt = 0.20$
н5740	-	-	-	511122.04	3234037.16	-	Фотограмметрический метод	$Mt = 0.20$

2. Сведения о характеристиках объекта недвижимости с кадастровым номером : 47:06:0705001:343 :

№ п/п	Наименование характеристики	Значение характеристики
1	2	3
1.	Вид объекта недвижимости	здание
2.	Ранее присвоенный государственный учетный номер (инвентарный) здания, сооружения, объекта незавершенного строительства	-
3.	Кадастровый номер земельного участка (земельных участков), в границах которого (которых) расположены здание, сооружение, объект незавершенного строительства	47:06:0705001:47
4.	Уникальный учетный номер кадастрового квартала, в границах которого расположены здание, сооружение, объект незавершенного строительства	47:06:0705001
5.	Адрес здания, сооружения, объекта незавершенного строительства	Российская Федерация, Ленинградская область, район Лодейнопольский, деревня Люговичи, дом 107

2. Сведения о характеристиках объекта недвижимости с кадастровым номером : 47:06:0705001:343 :

№ п/п	Наименование характеристики	Значение характеристики
1	2	3
5.1.	Сведения о местоположении здания, сооружения, объекта незавершенного строительства (при отсутствии адреса) в структурированном в соответствии с федеральной информационной адресной системой виде	-
5.2.	Дополнительные сведения о местоположении	-
6.	Иные сведения	-

3. Пояснения к сведениям об объекте недвижимости с кадастровым номером 47:06:0705001:343 :

1.	-
----	---

Описание местоположения зданий, сооружений, объектов незавершенного строительства на земельном участке

1. Сведения о характерных точках контура объекта недвижимости с кадастровым номером : 47:06:0705001:344 :

Система координат МСК-47, зона 3

Зона № 3

Обозначение характерных точек контура	Содержатся в Едином государственном реестре недвижимости			Определены в ходе выполнения комплексных кадастровых работ			Метод определения координат	Формулы, примененные для расчета средней квадратической погрешности определения координат характерных точек (Mt), м, с подставленными в такие формулы значениями и итоговые (вычисленные) значения Mt, м
	Координаты, м		Радиус, м	Координаты, м		Радиус, м		
	X	Y	R	X	Y	R		
1	2	3	4	5	6	7	8	9
								-
н5820	-	-	-	511157.71	3233801.03	-	Фотограмметрический метод	Mt = 0.20
н5830	-	-	-	511162.45	3233799.96	-	Фотограмметрический метод	Mt = 0.20
н5840	-	-	-	511165.56	3233810.76	-	Фотограмметрический метод	Mt = 0.20
н5850	-	-	-	511161.20	3233811.90	-	Фотограмметрический метод	Mt = 0.20
н5820	-	-	-	511157.71	3233801.03	-	Фотограмметрический метод	Mt = 0.20

2. Сведения о характеристиках объекта недвижимости с кадастровым номером : 47:06:0705001:344 :

№ п/п	Наименование характеристики	Значение характеристики
1	2	3
1.	Вид объекта недвижимости	здание
2.	Ранее присвоенный государственный учетный номер (инвентарный) здания, сооружения, объекта незавершенного строительства	-
3.	Кадастровый номер земельного участка (земельных участков), в границах которого (которых) расположены здание, сооружение, объект незавершенного строительства	47:06:0705001:40
4.	Уникальный учетный номер кадастрового квартала, в границах которого расположены здание, сооружение, объект незавершенного строительства	47:06:0705001
5.	Адрес здания, сооружения, объекта незавершенного строительства	Российская Федерация, Ленинградская область, район Лодейнопольский, деревня Люговичи, дом 39
5.1.	Сведения о местоположении здания, сооружения, объекта незавершенного строительства (при отсутствии адреса) в структурированном в соответствии с федеральной информационной адресной системой виде	-
5.2.	Дополнительные сведения о местоположении	-
6.	Иные сведения	-

3. Пояснения к сведениям об объекте недвижимости с кадастровым номером 47:06:0705001:344 :

1.	-
----	---

Описание местоположения зданий, сооружений, объектов незавершенного строительства на земельном участке

1. Сведения о характерных точках контура объекта недвижимости с кадастровым номером : 47:06:0705001:345 :

Система координат МСК-47, зона 3

Зона № 3

Обозначение характерных точек контура	Содержатся в Едином государственном реестре недвижимости			Определены в ходе выполнения комплексных кадастровых работ			Метод определения координат	Формулы, примененные для расчета средней квадратической погрешности определения координат характерных точек (Mt), м, с подставленными в такие формулы значениями и итоговые (вычисленные) значения Mt, м
	Координаты, м		Радиус, м	Координаты, м		Радиус, м		
	X	Y	R	X	Y	R		
1	2	3	4	5	6	7	8	9
								-
н5860	-	-	-	511022.74	3234359.57	-	Фотограмметрический метод	Mt = 0.20
н5870	-	-	-	511019.22	3234367.69	-	Фотограмметрический метод	Mt = 0.20
н5880	-	-	-	511013.74	3234365.31	-	Фотограмметрический метод	Mt = 0.20
н5890	-	-	-	511017.57	3234357.39	-	Фотограмметрический метод	Mt = 0.20
н5860	-	-	-	511022.74	3234359.57	-	Фотограмметрический метод	Mt = 0.20

2. Сведения о характеристиках объекта недвижимости с кадастровым номером : 47:06:0705001:345 :

№ п/п	Наименование характеристики	Значение характеристики
1	2	3
1.	Вид объекта недвижимости	здание
2.	Ранее присвоенный государственный учетный номер (инвентарный) здания, сооружения, объекта незавершенного строительства	-
3.	Кадастровый номер земельного участка (земельных участков), в границах которого (которых) расположены здание, сооружение, объект незавершенного строительства	47:06:0705001:215
4.	Уникальный учетный номер кадастрового квартала, в границах которого расположены здание, сооружение, объект незавершенного строительства	47:06:0705001
5.	Адрес здания, сооружения, объекта незавершенного строительства	Российская Федерация, Ленинградская область, район Лодейнопольский, сельское поселение Алеховщинское, деревня Люговичи, дом 128
5.1.	Сведения о местоположении здания, сооружения, объекта незавершенного строительства (при отсутствии адреса) в структурированном в соответствии с федеральной информационной адресной системой виде	-
5.2.	Дополнительные сведения о местоположении	-
6.	Иные сведения	-

3. Пояснения к сведениям об объекте недвижимости с кадастровым номером 47:06:0705001:345 :

1.

-

Описание местоположения зданий, сооружений, объектов незавершенного строительства на земельном участке

1. Сведения о характерных точках контура объекта недвижимости с кадастровым номером : 47:06:0705001:347 :

Система координат МСК-47, зона 3

Зона № 3

Обозначение характерных точек контура	Содержатся в Едином государственном реестре недвижимости			Определены в ходе выполнения комплексных кадастровых работ			Метод определения координат	Формулы, примененные для расчета средней квадратической погрешности определения координат характерных точек (Mt), м, с подставленными в такие формулы значениями и итоговые (вычисленные) значения Mt, м
	Координаты, м		Радиус, м	Координаты, м		Радиус, м		
	X	Y	R	X	Y	R		
1	2	3	4	5	6	7	8	9
								-
н5900	-	-	-	510727.86	3234823.97	-	Фотограмметрический метод	Mt = 0.20
н5910	-	-	-	510740.62	3234836.90	-	Фотограмметрический метод	Mt = 0.20
н5920	-	-	-	510733.86	3234843.57	-	Фотограмметрический метод	Mt = 0.20
н5930	-	-	-	510727.41	3234837.02	-	Фотограмметрический метод	Mt = 0.20
н5940	-	-	-	510729.00	3234835.16	-	Фотограмметрический метод	Mt = 0.20
н5950	-	-	-	510723.08	3234828.82	-	Фотограмметрический метод	Mt = 0.20
н5900	-	-	-	510727.86	3234823.97	-	Фотограмметрический метод	Mt = 0.20

2. Сведения о характеристиках объекта недвижимости с кадастровым номером : 47:06:0705001:347 :

№ п/п	Наименование характеристики	Значение характеристики
1	2	3
1.	Вид объекта недвижимости	здание
2.	Ранее присвоенный государственный учетный номер (инвентарный) здания, сооружения, объекта незавершенного строительства	-
3.	Кадастровый номер земельного участка (земельных участков), в границах которого (которых) расположены здание, сооружение, объект незавершенного строительства	47:06:0705001:5
4.	Уникальный учетный номер кадастрового квартала, в границах которого расположены здание, сооружение, объект незавершенного строительства	47:06:0705001
5.	Адрес здания, сооружения, объекта незавершенного строительства	Российская Федерация, Ленинградская область, район Лодейнопольский, деревня Люговичи, дом 131
5.1.	Сведения о местоположении здания, сооружения, объекта незавершенного строительства (при отсутствии адреса) в структурированном в соответствии с федеральной информационной адресной системой виде	-
5.2.	Дополнительные сведения о местоположении	-

2. Сведения о характеристиках объекта недвижимости с кадастровым номером : 47:06:0705001:347 :

№ п/п	Наименование характеристики	Значение характеристики
1	2	3
6.	Иные сведения	-

3. Пояснения к сведениям об объекте недвижимости с кадастровым номером 47:06:0705001:347 :

1.	-
----	---

**Описание местоположения зданий, сооружений,
объектов незавершенного строительства на земельном участке**

1. Сведения о характерных точках контура объекта недвижимости с кадастровым номером : 47:06:0705001:348 :

Система координат МСК-47, зона 3

Зона № 3

Обозначение характерных точек контура	Содержатся в Едином государственном реестре недвижимости			Определены в ходе выполнения комплексных кадастровых работ			Метод определения координат	Формулы, примененные для расчета средней квадратической погрешности определения координат характерных точек (Mt), м, с подставленными в такие формулы значениями и итоговые (вычисленные) значения Mt, м
	Координаты, м		Радиус, м	Координаты, м		Радиус, м		
	X	Y	R	X	Y	R		
1	2	3	4	5	6	7	8	9
								-
н5960	-	-	-	511460.85	3233700.11	-	Метод спутниковых геодезических измерений (определений)	Mt = 0.20
н5970	-	-	-	511461.34	3233706.11	-	Метод спутниковых геодезических измерений (определений)	Mt = 0.20
н5980	-	-	-	511455.81	3233706.56	-	Метод спутниковых геодезических измерений (определений)	Mt = 0.20
н5990	-	-	-	511455.25	3233700.63	-	Метод спутниковых геодезических измерений (определений)	Mt = 0.20
н5960	-	-	-	511460.85	3233700.11	-	Метод спутниковых геодезических измерений (определений)	Mt = 0.20

2. Сведения о характеристиках объекта недвижимости с кадастровым номером : 47:06:0705001:348 :

№ п/п	Наименование характеристики	Значение характеристики
1	2	3
1.	Вид объекта недвижимости	здание
2.	Ранее присвоенный государственный учетный номер (инвентарный) здания, сооружения, объекта незавершенного строительства	-
3.	Кадастровый номер земельного участка (земельных участков), в границах которого (которых) расположены здание, сооружение, объект незавершенного строительства	47:06:0705001:94
4.	Уникальный учетный номер кадастрового квартала, в границах которого расположены здание, сооружение, объект незавершенного строительства	47:06:0705001

2. Сведения о характеристиках объекта недвижимости с кадастровым номером : 47:06:0705001:348 :

№ п/п	Наименование характеристики	Значение характеристики
1	2	3
5.	Адрес здания, сооружения, объекта незавершенного строительства	Российская Федерация, Ленинградская область, район Лодейнопольский, деревня Люговичи, дом 9
5.1.	Сведения о местоположении здания, сооружения, объекта незавершенного строительства (при отсутствии адреса) в структурированном в соответствии с федеральной информационной адресной системой виде	-
5.2.	Дополнительные сведения о местоположении	-
6.	Иные сведения	-

3. Пояснения к сведениям об объекте недвижимости с кадастровым номером 47:06:0705001:348 :

1.	-
----	---

Описание местоположения зданий, сооружений, объектов незавершенного строительства на земельном участке

1. Сведения о характерных точках контура объекта недвижимости с кадастровым номером : 47:06:0705001:349 :

Система координат МСК-47, зона 3

Зона № 3

Обозначение характерных точек контура	Содержатся в Едином государственном реестре недвижимости			Определены в ходе выполнения комплексных кадастровых работ			Метод определения координат	Формулы, примененные для расчета средней квадратической погрешности определения координат характерных точек (Mt), м, с подставленными в такие формулы значениями и итоговые (вычисленные) значения Mt, м
	Координаты, м		Радиус, м	Координаты, м		Радиус, м		
	X	Y	R	X	Y	R		
1	2	3	4	5	6	7	8	9
								-
н6000	-	-	-	511326.39	3233979.67	-	Фотограмметрический метод	Mt = 0.20
н6010	-	-	-	511330.88	3233987.14	-	Фотограмметрический метод	Mt = 0.20
н6020	-	-	-	511320.68	3233993.67	-	Фотограмметрический метод	Mt = 0.20
н6030	-	-	-	511317.35	3233988.04	-	Фотограмметрический метод	Mt = 0.20
н6040	-	-	-	511322.84	3233984.73	-	Фотограмметрический метод	Mt = 0.20
н6050	-	-	-	511321.57	3233982.40	-	Фотограмметрический метод	Mt = 0.20
н6000	-	-	-	511326.39	3233979.67	-	Фотограмметрический метод	Mt = 0.20

2. Сведения о характеристиках объекта недвижимости с кадастровым номером : 47:06:0705001:349 :

№ п/п	Наименование характеристики	Значение характеристики
1	2	3
1.	Вид объекта недвижимости	здание
2.	Ранее присвоенный государственный учетный номер (инвентарный) здания, сооружения, объекта незавершенного строительства	-
3.	Кадастровый номер земельного участка (земельных участков), в границах которого (которых) расположены здание, сооружение, объект незавершенного строительства	47:06:0705001:13
4.	Уникальный учетный номер кадастрового квартала, в границах которого расположены здание, сооружение, объект незавершенного строительства	47:06:0705001
5.	Адрес здания, сооружения, объекта незавершенного строительства	Российская Федерация, Ленинградская область, район Лодейнопольский, деревня Люговичи, дом 117
5.1.	Сведения о местоположении здания, сооружения, объекта незавершенного строительства (при отсутствии адреса) в структурированном в соответствии с федеральной информационной адресной системой виде	-
5.2.	Дополнительные сведения о местоположении	-

2. Сведения о характеристиках объекта недвижимости с кадастровым номером : 47:06:0705001:349 :

№ п/п	Наименование характеристики	Значение характеристики
1	2	3
6.	Иные сведения	-

3. Пояснения к сведениям об объекте недвижимости с кадастровым номером 47:06:0705001:349 :

1.	-
----	---

Описание местоположения зданий, сооружений, объектов незавершенного строительства на земельном участке

1. Сведения о характерных точках контура объекта недвижимости с кадастровым номером : 47:06:0705001:350 :

Система координат МСК-47, зона 3

Зона № 3

Обозначение характерных точек контура	Содержатся в Едином государственном реестре недвижимости			Определены в ходе выполнения комплексных кадастровых работ			Метод определения координат	Формулы, примененные для расчета средней квадратической погрешности определения координат характерных точек (Mt), м, с подставленными в такие формулы значениями и итоговые (вычисленные) значения Mt, м
	Координаты, м		Радиус, м	Координаты, м		Радиус, м		
	X	Y	R	X	Y	R		
1	2	3	4	5	6	7	8	9
								-
н606О	-	-	-	510933.24	3233401.31	-	Фотограмметрический метод	Mt = 0.20
н607О	-	-	-	510927.17	3233410.68	-	Фотограмметрический метод	Mt = 0.20
н608О	-	-	-	510921.97	3233407.31	-	Фотограмметрический метод	Mt = 0.20
н609О	-	-	-	510927.96	3233398.07	-	Фотограмметрический метод	Mt = 0.20
н606О	-	-	-	510933.24	3233401.31	-	Фотограмметрический метод	Mt = 0.20

2. Сведения о характеристиках объекта недвижимости с кадастровым номером : 47:06:0705001:350 :

№ п/п	Наименование характеристики	Значение характеристики
1	2	3
1.	Вид объекта недвижимости	здание
2.	Ранее присвоенный государственный учетный номер (инвентарный) здания, сооружения, объекта незавершенного строительства	-
3.	Кадастровый номер земельного участка (земельных участков), в границах которого (которых) расположены здание, сооружение, объект незавершенного строительства	47:06:0705001:845
4.	Уникальный учетный номер кадастрового квартала, в границах которого расположены здание, сооружение, объект незавершенного строительства	47:06:0705001
5.	Адрес здания, сооружения, объекта незавершенного строительства	Российская Федерация, Ленинградская область, район Лодейнопольский, деревня Люговичи, дом 63
5.1.	Сведения о местоположении здания, сооружения, объекта незавершенного строительства (при отсутствии адреса) в структурированном в соответствии с федеральной информационной адресной системой виде	-
5.2.	Дополнительные сведения о местоположении	-
6.	Иные сведения	-

3. Пояснения к сведениям об объекте недвижимости с кадастровым номером 47:06:0705001:350 :

1.	-
----	---

Описание местоположения зданий, сооружений, объектов незавершенного строительства на земельном участке

1. Сведения о характерных точках контура объекта недвижимости с кадастровым номером : 47:06:0705001:351 :

Система координат МСК-47, зона 3

Зона № 3

Обозначение характерных точек контура	Содержатся в Едином государственном реестре недвижимости			Определены в ходе выполнения комплексных кадастровых работ			Метод определения координат	Формулы, примененные для расчета средней квадратической погрешности определения координат характерных точек (Mt), м, с подставленными в такие формулы значениями и итоговые (вычисленные) значения Mt, м
	Координаты, м		Радиус, м	Координаты, м		Радиус, м		
	X	Y	R	X	Y	R		
1	2	3	4	5	6	7	8	9
								-
н6100	-	-	-	510819.98	3233323.48	-	Фотограмметрический метод	Mt = 0.20
н6110	-	-	-	510827.78	3233330.43	-	Фотограмметрический метод	Mt = 0.20
н6120	-	-	-	510820.40	3233338.70	-	Фотограмметрический метод	Mt = 0.20
н6130	-	-	-	510812.73	3233331.87	-	Фотограмметрический метод	Mt = 0.20
н6100	-	-	-	510819.98	3233323.48	-	Фотограмметрический метод	Mt = 0.20

2. Сведения о характеристиках объекта недвижимости с кадастровым номером : 47:06:0705001:351 :

№ п/п	Наименование характеристики	Значение характеристики
1	2	3
1.	Вид объекта недвижимости	здание
2.	Ранее присвоенный государственный учетный номер (инвентарный) здания, сооружения, объекта незавершенного строительства	-
3.	Кадастровый номер земельного участка (земельных участков), в границах которого (которых) расположены здание, сооружение, объект незавершенного строительства	47:06:0705001:109
4.	Уникальный учетный номер кадастрового квартала, в границах которого расположены здание, сооружение, объект незавершенного строительства	47:06:0705001
5.	Адрес здания, сооружения, объекта незавершенного строительства	Российская Федерация, Ленинградская область, район Лодейнопольский, деревня Люговичи, дом 71
5.1.	Сведения о местоположении здания, сооружения, объекта незавершенного строительства (при отсутствии адреса) в структурированном в соответствии с федеральной информационной адресной системой виде	-
5.2.	Дополнительные сведения о местоположении	-
6.	Иные сведения	-

3. Пояснения к сведениям об объекте недвижимости с кадастровым номером 47:06:0705001:351 :

1.	-
----	---

Описание местоположения зданий, сооружений, объектов незавершенного строительства на земельном участке

1. Сведения о характерных точках контура объекта недвижимости с кадастровым номером : 47:06:0705001:352 :

Система координат МСК-47, зона 3

Зона № 3

Обозначение характерных точек контура	Содержатся в Едином государственном реестре недвижимости			Определены в ходе выполнения комплексных кадастровых работ			Метод определения координат	Формулы, примененные для расчета средней квадратической погрешности определения координат характерных точек (Mt), м, с подставленными в такие формулы значениями и итоговые (вычисленные) значения Mt, м
	Координаты, м		Радиус, м	Координаты, м		Радиус, м		
	X	Y	R	X	Y	R		
1	2	3	4	5	6	7	8	9
								-
н6140	-	-	-	511025.96	3233716.32	-	Фотограмметрический метод	Mt = 0.20
н6150	-	-	-	511030.54	3233725.07	-	Фотограмметрический метод	Mt = 0.20
н6160	-	-	-	511033.46	3233723.55	-	Фотограмметрический метод	Mt = 0.20
н6170	-	-	-	511036.09	3233728.58	-	Фотограмметрический метод	Mt = 0.20
н6180	-	-	-	511033.25	3233730.56	-	Фотограмметрический метод	Mt = 0.20
н6190	-	-	-	511036.58	3233736.88	-	Фотограмметрический метод	Mt = 0.20
н6200	-	-	-	511029.27	3233740.73	-	Фотограмметрический метод	Mt = 0.20
н6210	-	-	-	511026.02	3233734.55	-	Фотограмметрический метод	Mt = 0.20
н6220	-	-	-	511024.76	3233735.22	-	Фотограмметрический метод	Mt = 0.20
н6230	-	-	-	511021.69	3233729.39	-	Фотограмметрический метод	Mt = 0.20
н6240	-	-	-	511022.66	3233728.88	-	Фотограмметрический метод	Mt = 0.20
н6250	-	-	-	511018.40	3233720.53	-	Фотограмметрический метод	Mt = 0.20
н6140	-	-	-	511025.96	3233716.32	-	Фотограмметрический метод	Mt = 0.20

2. Сведения о характеристиках объекта недвижимости с кадастровым номером : 47:06:0705001:352 :

№ п/п	Наименование характеристики	Значение характеристики
1	2	3
1.	Вид объекта недвижимости	объект незавершенного строительства
2.	Ранее присвоенный государственный учетный номер (инвентарный) здания, сооружения, объекта незавершенного строительства	-
3.	Кадастровый номер земельного участка (земельных участков), в границах которого (которых) расположены здание, сооружение, объект незавершенного строительства	47:06:0705001:133

2. Сведения о характеристиках объекта недвижимости с кадастровым номером : 47:06:0705001:352 :

№ п/п	Наименование характеристики	Значение характеристики
1	2	3
4.	Уникальный учетный номер кадастрового квартала, в границах которого расположены здание, сооружение, объект незавершенного строительства	47:06:0705001
5.	Адрес здания, сооружения, объекта незавершенного строительства	-
5.1.	Сведения о местоположении здания, сооружения, объекта незавершенного строительства (при отсутствии адреса) в структурированном в соответствии с федеральной информационной адресной системой виде	Российская Федерация, Ленинградская область, район Лодейнопольский, деревня Люговичи, дом 47а
5.2.	Дополнительные сведения о местоположении	-
6.	Иные сведения	-

3. Пояснения к сведениям об объекте недвижимости с кадастровым номером 47:06:0705001:352 :

1.	В сведениях ЕГРН содержатся сведения об адресе объекта: Ленинградская область, р-н. Лодейнопольский, д. Люговичи, д. 47а. В карта-плане заполнен раздел "Описание местоположения", т.к. отсутствует присвоенный в установленном порядке адрес объекта недвижимости.
----	---

**Описание местоположения зданий, сооружений,
объектов незавершенного строительства на земельном участке**

1. Сведения о характерных точках контура объекта недвижимости с кадастровым номером : 47:06:0705001:353 :

Система координат МСК-47, зона 3

Зона № 3

Обозначение характерных точек контура	Содержатся в Едином государственном реестре недвижимости			Определены в ходе выполнения комплексных кадастровых работ			Метод определения координат	Формулы, примененные для расчета средней квадратической погрешности определения координат характерных точек (Mt), м, с подставленными в такие формулы значениями и итоговые (вычисленные) значения Mt, м
	Координаты, м		Радиус, м	Координаты, м		Радиус, м		
	X	Y	R	X	Y	R		
1	2	3	4	5	6	7	8	9
								-
н6260	-	-	-	510246.16	3232932.99	-	Фотограмметрический метод	Mt = 0.20
н6270	-	-	-	510253.18	3232937.79	-	Фотограмметрический метод	Mt = 0.20
н6280	-	-	-	510248.20	3232945.75	-	Фотограмметрический метод	Mt = 0.20
н6290	-	-	-	510240.81	3232941.13	-	Фотограмметрический метод	Mt = 0.20
н6260	-	-	-	510246.16	3232932.99	-	Фотограмметрический метод	Mt = 0.20

2. Сведения о характеристиках объекта недвижимости с кадастровым номером : 47:06:0705001:353 :

№ п/п	Наименование характеристики	Значение характеристики
1	2	3
1.	Вид объекта недвижимости	здание
2.	Ранее присвоенный государственный учетный номер (инвентарный) здания, сооружения, объекта незавершенного строительства	-
3.	Кадастровый номер земельного участка (земельных участков), в границах которого (которых) расположены здание, сооружение, объект незавершенного строительства	47:06:0705001:531
4.	Уникальный учетный номер кадастрового квартала, в границах которого расположены здание, сооружение, объект незавершенного строительства	47:06:0705001
5.	Адрес здания, сооружения, объекта незавершенного строительства	Российская Федерация, 187722, Ленинградская область, район Лодейнопольский, деревня Люговичи, дом 95
5.1.	Сведения о местоположении здания, сооружения, объекта незавершенного строительства (при отсутствии адреса) в структурированном в соответствии с федеральной информационной адресной системой виде	-
5.2.	Дополнительные сведения о местоположении	-
6.	Иные сведения	-

3. Пояснения к сведениям об объекте недвижимости с кадастровым номером 47:06:0705001:353 :

1.

В сведениях ЕГРН содержатся сведения об адресе объекта: Ленинградская область, муниципальный район Лодейнопольский, сельское поселение Алёховщинское, деревня Люговичи, дом 87. В карта-плане заполнен раздел "Описание местоположения", т.к. отсутствует присвоенный в установленном порядке адрес объекта недвижимости. В ФИАСе по этому адресу числится объект с КН 47:06:0705001:356. Номер дома указан относительно адреса земельного участка в границах которого расположен объект учета.

**Описание местоположения зданий, сооружений,
объектов незавершенного строительства на земельном участке**

1. Сведения о характерных точках контура объекта недвижимости с кадастровым номером : 47:06:0705001:354 :

Система координат МСК-47, зона 3

Зона № 3

Обозначение характерных точек контура	Содержатся в Едином государственном реестре недвижимости			Определены в ходе выполнения комплексных кадастровых работ			Метод определения координат	Формулы, примененные для расчета средней квадратической погрешности определения координат характерных точек (Mt), м, с подставленными в такие формулы значениями и итоговые (вычисленные) значения Mt, м
	Координаты, м		Радиус, м	Координаты, м		Радиус, м		
	X	Y	R	X	Y	R		
1	2	3	4	5	6	7	8	9
								-
н6300	-	-	-	510544.64	3233157.99	-	Фотограмметрический метод	Mt = 0.20
н6310	-	-	-	510542.65	3233160.82	-	Фотограмметрический метод	Mt = 0.20
н6320	-	-	-	510540.82	3233160.05	-	Фотограмметрический метод	Mt = 0.20
н6330	-	-	-	510535.15	3233167.94	-	Фотограмметрический метод	Mt = 0.20
н6340	-	-	-	510531.74	3233165.49	-	Фотограмметрический метод	Mt = 0.20
н6350	-	-	-	510533.12	3233163.56	-	Фотограмметрический метод	Mt = 0.20
н6360	-	-	-	510531.82	3233162.63	-	Фотограмметрический метод	Mt = 0.20
н6370	-	-	-	510538.24	3233153.68	-	Фотограмметрический метод	Mt = 0.20
н6300	-	-	-	510544.64	3233157.99	-	Фотограмметрический метод	Mt = 0.20

2. Сведения о характеристиках объекта недвижимости с кадастровым номером : 47:06:0705001:354 :

№ п/п	Наименование характеристики	Значение характеристики
1	2	3
1.	Вид объекта недвижимости	здание
2.	Ранее присвоенный государственный учетный номер (инвентарный) здания, сооружения, объекта незавершенного строительства	-
3.	Кадастровый номер земельного участка (земельных участков), в границах которого (которых) расположены здание, сооружение, объект незавершенного строительства	47:06:0705001:75
4.	Уникальный учетный номер кадастрового квартала, в границах которого расположены здание, сооружение, объект незавершенного строительства	47:06:0705001
5.	Адрес здания, сооружения, объекта незавершенного строительства	Российская Федерация, Ленинградская область, район Лодейнопольский, деревня Люговичи, дом 92

2. Сведения о характеристиках объекта недвижимости с кадастровым номером : 47:06:0705001:354 :

№ п/п	Наименование характеристики	Значение характеристики
1	2	3
5.1.	Сведения о местоположении здания, сооружения, объекта незавершенного строительства (при отсутствии адреса) в структурированном в соответствии с федеральной информационной адресной системой виде	-
5.2.	Дополнительные сведения о местоположении	-
6.	Иные сведения	-

3. Пояснения к сведениям об объекте недвижимости с кадастровым номером 47:06:0705001:354 :

1.	-
----	---

**Описание местоположения зданий, сооружений,
объектов незавершенного строительства на земельном участке**

1. Сведения о характерных точках контура объекта недвижимости с кадастровым номером : 47:06:0705001:355 :

Система координат МСК-47, зона 3

Зона № 3

Обозначение характерных точек контура	Содержатся в Едином государственном реестре недвижимости			Определены в ходе выполнения комплексных кадастровых работ			Метод определения координат	Формулы, примененные для расчета средней квадратической погрешности определения координат характерных точек (Mt), м, с подставленными в такие формулы значениями и итоговые (вычисленные) значения Mt, м
	Координаты, м		Радиус, м	Координаты, м		Радиус, м		
	X	Y	R	X	Y	R		
1	2	3	4	5	6	7	8	9
								-
н6380	-	-	-	511297.43	3233933.26	-	Фотограмметрический метод	Mt = 0.20
н6390	-	-	-	511292.21	3233939.73	-	Фотограмметрический метод	Mt = 0.20
н6400	-	-	-	511288.01	3233936.34	-	Фотограмметрический метод	Mt = 0.20
н6410	-	-	-	511293.48	3233929.89	-	Фотограмметрический метод	Mt = 0.20
н6380	-	-	-	511297.43	3233933.26	-	Фотограмметрический метод	Mt = 0.20

2. Сведения о характеристиках объекта недвижимости с кадастровым номером : 47:06:0705001:355 :

№ п/п	Наименование характеристики	Значение характеристики
1	2	3
1.	Вид объекта недвижимости	здание
2.	Ранее присвоенный государственный учетный номер (инвентарный) здания, сооружения, объекта незавершенного строительства	-
3.	Кадастровый номер земельного участка (земельных участков), в границах которого (которых) расположены здание, сооружение, объект незавершенного строительства	47:06:0705001:24
4.	Уникальный учетный номер кадастрового квартала, в границах которого расположены здание, сооружение, объект незавершенного строительства	47:06:0705001
5.	Адрес здания, сооружения, объекта незавершенного строительства	-
5.1.	Сведения о местоположении здания, сооружения, объекта незавершенного строительства (при отсутствии адреса) в структурированном в соответствии с федеральной информационной адресной системой виде	Российская Федерация, Ленинградская область, район Лодейнопольский, деревня Люговичи, дом 120
5.2.	Дополнительные сведения о местоположении	-
6.	Иные сведения	-

3. Пояснения к сведениям об объекте недвижимости с кадастровым номером 47:06:0705001:355 :

1.

В сведениях ЕГРН содержатся сведения об адресе объекта: Ленинградская область, р-н. Лодейнопольский, д. Люговичи, д. 76. В карта-плане заполнен раздел "Описание местоположения", т.к. отсутствует присвоенный в установленном порядке адрес объекта недвижимости.

Описание местоположения зданий, сооружений, объектов незавершенного строительства на земельном участке

1. Сведения о характерных точках контура объекта недвижимости с кадастровым номером : 47:06:0705001:360 :

Система координат МСК-47, зона 3

Зона № 3

Обозначение характерных точек контура	Содержатся в Едином государственном реестре недвижимости			Определены в ходе выполнения комплексных кадастровых работ			Метод определения координат	Формулы, примененные для расчета средней квадратической погрешности определения координат характерных точек (Mt), м, с подставленными в такие формулы значениями и итоговые (вычисленные) значения Mt, м
	Координаты, м		Радиус, м	Координаты, м		Радиус, м		
	X	Y	R	X	Y	R		
1	2	3	4	5	6	7	8	9
								-
н6420	-	-	-	510757.02	3233360.84	-	Фотограмметрический метод	Mt = 0.20
н6430	-	-	-	510760.20	3233365.94	-	Фотограмметрический метод	Mt = 0.20
н6440	-	-	-	510743.65	3233375.47	-	Фотограмметрический метод	Mt = 0.20
н6450	-	-	-	510740.19	3233369.45	-	Фотограмметрический метод	Mt = 0.20
н6420	-	-	-	510757.02	3233360.84	-	Фотограмметрический метод	Mt = 0.20

2. Сведения о характеристиках объекта недвижимости с кадастровым номером : 47:06:0705001:360 :

№ п/п	Наименование характеристики	Значение характеристики
1	2	3
1.	Вид объекта недвижимости	здание
2.	Ранее присвоенный государственный учетный номер (инвентарный) здания, сооружения, объекта незавершенного строительства	-
3.	Кадастровый номер земельного участка (земельных участков), в границах которого (которых) расположены здание, сооружение, объект незавершенного строительства	47:06:0705001:157
4.	Уникальный учетный номер кадастрового квартала, в границах которого расположены здание, сооружение, объект незавершенного строительства	47:06:0705001
5.	Адрес здания, сооружения, объекта незавершенного строительства	Российская Федерация, Ленинградская область, район Лодейнопольский, деревня Люговичи, дом 74
5.1.	Сведения о местоположении здания, сооружения, объекта незавершенного строительства (при отсутствии адреса) в структурированном в соответствии с федеральной информационной адресной системой виде	-
5.2.	Дополнительные сведения о местоположении	-
6.	Иные сведения	-

3. Пояснения к сведениям об объекте недвижимости с кадастровым номером 47:06:0705001:360 :

1.	-
----	---

**Описание местоположения зданий, сооружений,
объектов незавершенного строительства на земельном участке**

1. Сведения о характерных точках контура объекта недвижимости с кадастровым номером : 47:06:0705001:502 :

Система координат МСК-47, зона 3

Зона № 3

Обозначение характерных точек контура	Содержатся в Едином государственном реестре недвижимости			Определены в ходе выполнения комплексных кадастровых работ			Метод определения координат	Формулы, примененные для расчета средней квадратической погрешности определения координат характерных точек (Mt), м, с подставленными в такие формулы значениями и итоговые (вычисленные) значения Mt, м
	Координаты, м		Радиус, м	Координаты, м		Радиус, м		
	X	Y	R	X	Y	R		
1	2	3	4	5	6	7	8	9
								-
н6460	-	-	-	511159.92	3233744.58	-	Фотограмметрический метод	Mt = 0.20
н6470	-	-	-	511162.83	3233752.59	-	Фотограмметрический метод	Mt = 0.20
н6480	-	-	-	511155.81	3233755.14	-	Фотограмметрический метод	Mt = 0.20
н6490	-	-	-	511152.72	3233746.64	-	Фотограмметрический метод	Mt = 0.20
н6460	-	-	-	511159.92	3233744.58	-	Фотограмметрический метод	Mt = 0.20

2. Сведения о характеристиках объекта недвижимости с кадастровым номером : 47:06:0705001:502 :

№ п/п	Наименование характеристики	Значение характеристики
1	2	3
1.	Вид объекта недвижимости	здание
2.	Ранее присвоенный государственный учетный номер (инвентарный) здания, сооружения, объекта незавершенного строительства	-
3.	Кадастровый номер земельного участка (земельных участков), в границах которого (которых) расположены здание, сооружение, объект незавершенного строительства	47:06:0705001:171
4.	Уникальный учетный номер кадастрового квартала, в границах которого расположены здание, сооружение, объект незавершенного строительства	47:06:0705001
5.	Адрес здания, сооружения, объекта незавершенного строительства	Российская Федерация, Ленинградская область, район Лодейнопольский муниципальный, сельское поселение Алеховщ, деревня Люговичи, дом 34
5.1.	Сведения о местоположении здания, сооружения, объекта незавершенного строительства (при отсутствии адреса) в структурированном в соответствии с федеральной информационной адресной системой виде	-
5.2.	Дополнительные сведения о местоположении	-
6.	Иные сведения	-

3. Пояснения к сведениям об объекте недвижимости с кадастровым номером 47:06:0705001:502 :

1.

-

**Описание местоположения зданий, сооружений,
объектов незавершенного строительства на земельном участке**

1. Сведения о характерных точках контура объекта недвижимости с кадастровым номером : 47:06:0705001:504 :

Система координат МСК-47, зона 3

Зона № 3

Обозначение характерных точек контура	Содержатся в Едином государственном реестре недвижимости			Определены в ходе выполнения комплексных кадастровых работ			Метод определения координат	Формулы, примененные для расчета средней квадратической погрешности определения координат характерных точек (Mt), м, с подставленными в такие формулы значениями и итоговые (вычисленные) значения Mt, м
	Координаты, м		Радиус, м	Координаты, м		Радиус, м		
	X	Y	R	X	Y	R		
1	2	3	4	5	6	7	8	9
								-
h6500	-	-	-	511017.64	3233657.39	-	Фотограмметрический метод	Mt = 0.20
h6510	-	-	-	511022.65	3233662.28	-	Фотограмметрический метод	Mt = 0.20
h6520	-	-	-	511013.29	3233671.86	-	Фотограмметрический метод	Mt = 0.20
h6530	-	-	-	511008.05	3233666.74	-	Фотограмметрический метод	Mt = 0.20
h6500	-	-	-	511017.64	3233657.39	-	Фотограмметрический метод	Mt = 0.20

2. Сведения о характеристиках объекта недвижимости с кадастровым номером : 47:06:0705001:504 :

№ п/п	Наименование характеристики	Значение характеристики
1	2	3
1.	Вид объекта недвижимости	здание
2.	Ранее присвоенный государственный учетный номер (инвентарный) здания, сооружения, объекта незавершенного строительства	-
3.	Кадастровый номер земельного участка (земельных участков), в границах которого (которых) расположены здание, сооружение, объект незавершенного строительства	47:06:0705001:878
4.	Уникальный учетный номер кадастрового квартала, в границах которого расположены здание, сооружение, объект незавершенного строительства	47:06:0705001
5.	Адрес здания, сооружения, объекта незавершенного строительства	Российская Федерация, Ленинградская область, район Лодейнопольский район, волость Имоченская, деревня Люговичи, дом 48
5.1.	Сведения о местоположении здания, сооружения, объекта незавершенного строительства (при отсутствии адреса) в структурированном в соответствии с федеральной информационной адресной системой виде	-
5.2.	Дополнительные сведения о местоположении	-
6.	Иные сведения	-

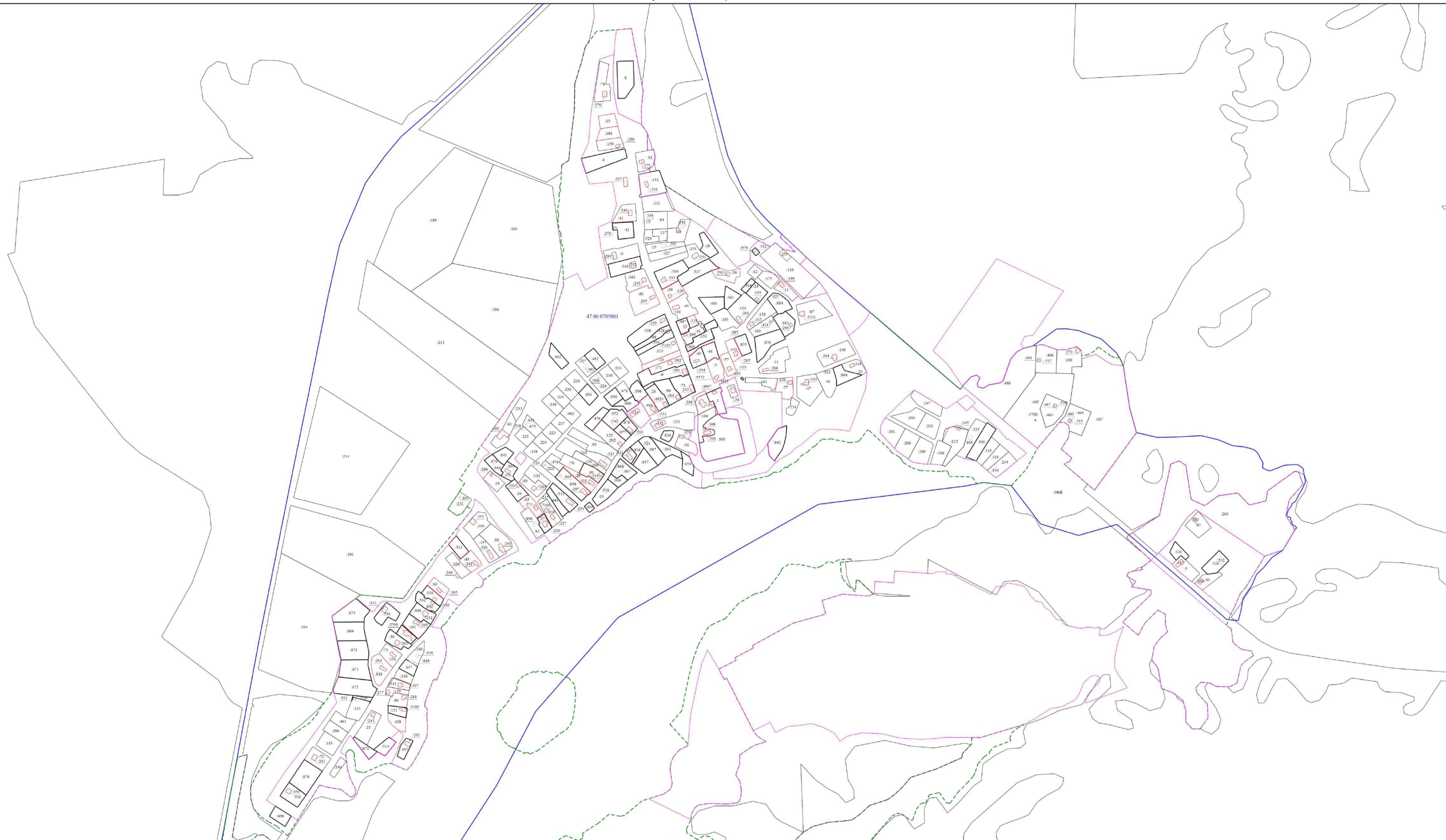
3. Пояснения к сведениям об объекте недвижимости с кадастровым номером 47:06:0705001:504 :

1.

-

Схема границ земельных участков

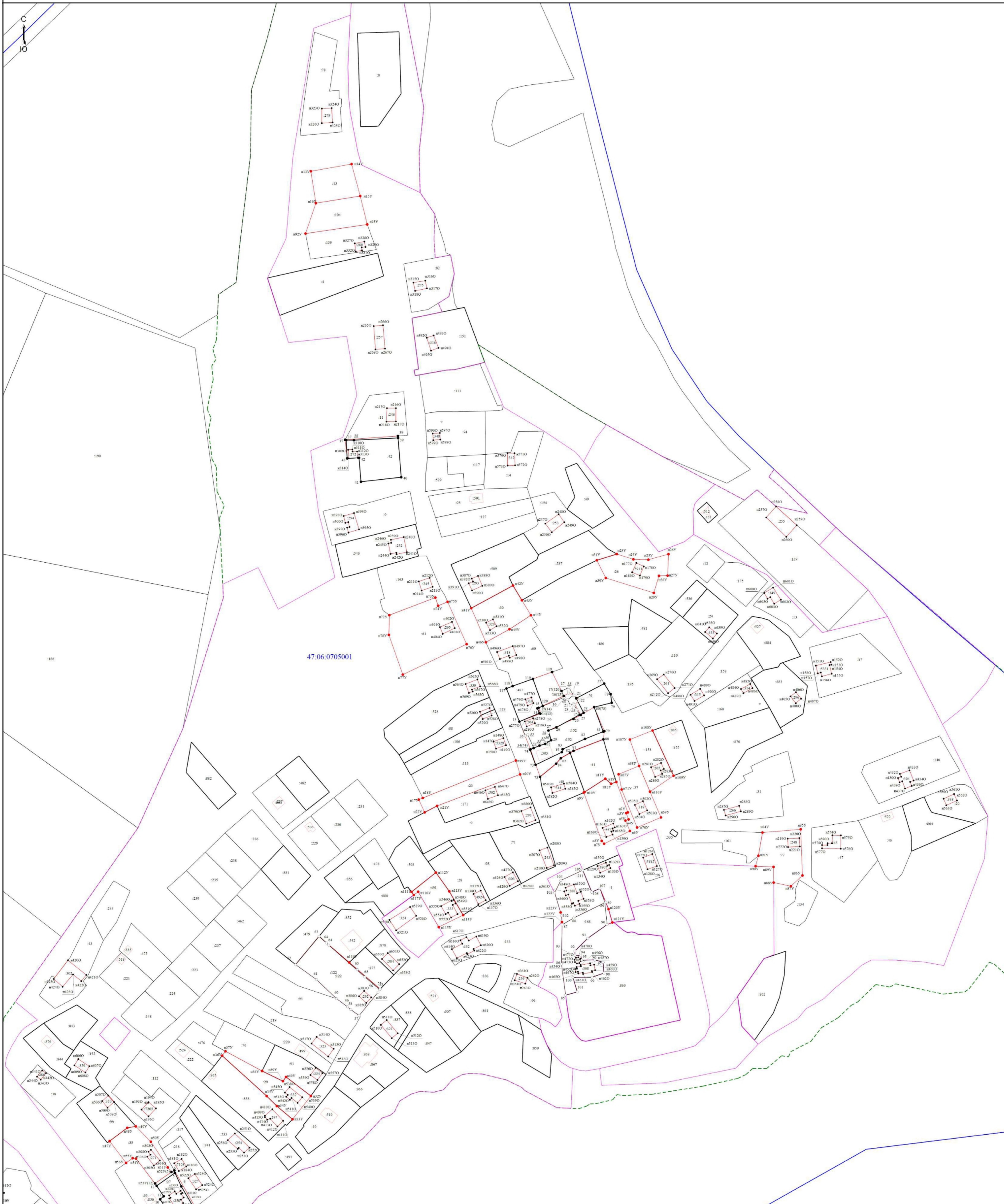
С
Ю



Масштаб 1:4000

- Условные обозначения
- Часть границ, местоположение которой определено при выполнении кадастровых работ
 - Граница существующего земельного участка, сведения о котором содержится в ЕГРН
 - Граница объекта капитального строительства, сведения о котором содержится в ЕГРН
 - Граница кадастрового квартала
 - Граница населенного пункта
 - Граница территориальной зоны
 - Граница зоны с особыми условиями
- :524 - Кадастровый номер объекта недвижимости
 47:06:0705001 - Номер кадастрового квартала
 1 - Обозначение характерной точки, местоположение которой не изменилось, или было уточнено
 18 - Обозначение ликвидированной характерной точки
 :495 - Кадастровый номер объекта незавершенного строительства
 ○ - Характерная точка границы земельного участка, сведения ЕГРН о которой не соответствуют требованиям, установленным в соответствии с частью 13 статьи 22 Федерального закона от 13 июля 2015 г. N 218-ФЗ "О государственной регистрации недвижимости"

Схема границ земельных участков



47:06:0705001

Масштаб 1:1500

Условные обозначения

- Часть границы, местоположение которой определено при выполнении кадастровых работ
- - Характерная точка границы земельного участка, сведения ЕПРН о которой соответствуют требованиям, установленным в соответствии с частью 13 статьи 22 Федерального закона от 13 июля 2015 г. N 218-ФЗ "О государственной регистрации недвижимости"
- n1Y - Обозначение новой характерной точки
- 1 - Кадастровый номер земельного участка
- - Граница существующего земельного участка, сведения о котором содержатся в ЕПРН
- - Граница земельного участка в составе Единого землепользования
- - Граница кадастрового квартала
- - Граница населенного пункта
- - Граница территориальной зоны
- - Характерная точка границы земельного участка, сведения о которой отсутствуют в ЕПРН, местоположение которой определено при кадастровых работах (новая характерная точка)
- :524 - Кадастровый номер объекта недвижимости
- 47:06:0705001 - Номер кадастрового квартала
- 1 - Обозначение характерной точки, местоположение которой не изменилось или было уточнено
- 1/8 - Обозначение ликвидлируемой характерной точки
- :122 - Исправляемый земельный участок
- - Характерная точка границы земельного участка, сведения ЕПРН о которой не соответствуют требованиям, установленным в соответствии с частью 13 статьи 22 Федерального закона от 13 июля 2015 г. N 218-ФЗ "О государственной регистрации недвижимости"
- :512 - Кадастровый номер сооружения

Схема границ земельных участков



Масштаб 1:1500

Условные обозначения

- Часть границы, местоположение которой определено при выполнении кадастровых работ
- Характерная точка границы земельного участка, сведения ЕГРН о которой соответствуют требованиям, установленным в соответствии с частью 13 статьи 22 Федерального закона от 13 июля 2015 г. N 218-ФЗ "О государственной регистрации недвижимости"
- Обозначение новой характерной точки
- Граница существующего земельного участка, сведения о котором содержатся в ЕГРН
- Граница объекта капитального строительства, сведения о котором содержатся в ЕГРН
- Граница кадастрового квартала
- Граница населенного пункта
- Граница территориальной зоны
- Граница зоны с особыми условиями
- Характерная точка границы земельного участка, сведения о которой отсутствуют в ЕГРН, местоположение которой определено при кадастровых работах (новая характерная точка)
- Кадастровый номер объекта недвижимости
- Обозначение характерной точки, местоположение которой не изменилось или было уточнено
- Обозначение ликвидируемой характерной точки
- Характерная точка границы земельного участка, сведения ЕГРН о которой не соответствуют требованиям, установленным в соответствии с частью 13 статьи 22 Федерального закона от 13 июля 2015 г. N 218-ФЗ "О государственной регистрации недвижимости"

Схема границ земельных участков



- Условные обозначения
- - Часть границы, местоположение которой определено при выполнении кадастровых работ
 - - Характерная точка границы земельного участка, сведения ЕГРН о которой соответствуют требованиям, установленным в соответствии с частью 13 статьи 22 Федерального закона от 13 июля 2015 г. N 218-ФЗ "О государственной регистрации недвижимости"
 - - Характерная точка контура здания, сооружения, объекта незавершенного строительства
 - н1У** - Обозначение новой характерной точки
 - - Граница существующего земельного участка, сведения о котором содержатся в ЕГРН
 - - Граница объекта капитального строительства, сведения о котором содержатся в ЕГРН
 - - Граница кадастрового квартала
 - - Граница населенного пункта
 - - Граница территориальной зоны
 - - Граница зоны с особыми условиями

МУНИЦИПАЛЬНЫЙ КОНТРАКТ № _____

г. Лодейное Поле

«28» ноября 2024г.

Администрация Лодейнопольского муниципального района, в лице исполняющего обязанности главы Администрации Лодейнопольского муниципального района Рассадина Владимира Николаевича, действующего на основании распоряжения Администрации от 18.04.2024 №19-лс, именуемая в дальнейшем «Заказчик» или «Муниципальный заказчик», с одной стороны, и ФИЛИАЛ ПУБЛИЧНО-ПРАВОВОЙ КОМПАНИИ "РОСКАДАСТР" ПО ЛЕНИНГРАДСКОЙ ОБЛАСТИ (филиал ППК «Роскадастр» по Ленинградской области) в лице исполняющего обязанности директора филиала ППК «Росреестр» по Ленинградской области Черненко Владимира Юрьевича действующего на основании приказа от 20.06.2024 №135-оф, именуемое в дальнейшем «Исполнитель», с другой стороны, совместно именуемые далее «Стороны», заключили настоящий муниципальный контракт (далее - Контракт) о следующем:

1. ПРЕДМЕТ МУНИЦИПАЛЬНОГО КОНТРАКТА

- 1.1. Исполнитель обязуется оказать услуги по выполнению комплексных кадастровых работ в отношении кадастровых кварталов на территории Янегского сельского поселения и Лодейнопольского городского поселения Лодейнопольского муниципального района Ленинградской области, в соответствии с описанием объекта закупки (Приложение 1 к настоящему Контракту) и графиком выполнения комплексных кадастровых работ, являющимися неотъемлемой частью Контракта (Приложение №2 к МК), а Заказчик обязуется принять их и оплатить.
- 1.2. Характеристики, место, срок, объем выполняемых услуг, установлены в описании объекта закупки (Приложение №1 к МК) и графике выполнения комплексных кадастровых работ (Приложение №2 к МК).
- 1.3. Срок выполнения услуг: с даты подписания Контракта по **01.11.2024 года**.
- 1.4. Место выполнения услуг: на территории Янегского сельского поселения и Лодейнопольского городского поселения Лодейнопольского муниципального района Ленинградской области.

2. ЦЕНА КОНТРАКТА И ПОРЯДОК РАСЧЕТОВ

- 2.1. Цена контракта составляет **283 325,84** (двести восемьдесят три тысячи триста двадцать пять рублей) рублей **84** копейки, в том числе НДС 20 %.
- 2.2. Цена Контракта формируется с учетом расходов Исполнителя и причитающегося ему вознаграждения, в том числе расходов на страхование, уплату таможенных пошлин, налогов, сборов, других обязательных платежей.
- 2.3. Финансирование Контракта осуществляется за счет бюджета Лодейнопольского муниципального района равного 11,00 %, и средств субсидии из областного бюджета Ленинградской области бюджету Лодейнопольского муниципального района Ленинградской области в размере софинансирования равного 89,00 %.
- 2.4. Цена контракта является твердой и изменению не подлежит. Авансирование не предусмотрено.
- 2.5. Оплата услуг осуществляется Заказчиком в порядке и сроки, определённые настоящим Контрактом, при выполнении Исполнителем обязательств, предусмотренных настоящим Контрактом, в течение 7 (семи) рабочих дней с даты подписания Заказчиком акта выполненных работ.

3. ПРАВА И ОБЯЗАННОСТИ СТОРОН

3.1. Исполнитель обязан:

- 3.1.1. выполнить обязательства, предусмотренные настоящим Контрактом и передать Заказчику результаты, в предусмотренный настоящим Контрактом срок;

3.1.2. Провести работы на основании и с учетом предоставленных Муниципальным заказчиком документов, а также собранной самостоятельно информацией.

3.1.3. В трехдневный срок с момента возникновения обстоятельств, препятствующих проведению работ, сообщать Муниципальному заказчику о невозможности своего участия в проведении работ.

3.1.4. Проводить работы в соответствии с графиком выполнения работ (приложение № 2 к описанию объекта закупки).

3.1.5. По окончании проведения работ представить Муниципальному заказчику документы, указанные в описании объекта закупки.

3.1.6. Не разглашать конфиденциальную информацию и данные, представленные Муниципальным заказчиком в связи с исполнением Контракта, не раскрывать в общем или частности факты или информацию (кроме информации общедоступного характера) какой-либо третьей стороне без предварительного письменного согласия Муниципального заказчика.

3.1.8. Надлежащим образом исполнить условия настоящего Контракта.

3.2. Исполнитель вправе:

3.2.1. Требовать оплаты по настоящему Контракту в случае полного исполнения обязательств по настоящему Контракту.

3.3. Муниципальный заказчик обязан:

3.3.1. Принять работу и оплатить цену Контракта в сроки и в порядке, установленные Контрактом.

3.3.2. Произвести оплату выполненных работ согласно подписанного акта выполненных работ.

3.3.3. в разумный срок предоставить Исполнителю информацию, необходимую для исполнения Контракта;

3.4. Муниципальный заказчик вправе:

3.4.1. Не подписывать представленный Исполнителем акт выполненных работ при наличии претензий к работам (к их качеству, объему и т.д.).

3.4.2. Требовать от Исполнителя своевременного устранения недостатков, выявленных как в ходе приемки услуг, так и в течение гарантийного периода.

3.4.3. отказаться (полностью или частично) от оплаты оказанных услуг, не соответствующих требованиям технического задания, в соответствии с настоящим Контрактом;

3.4.4. контролировать процесс оказания услуг в течение всего срока действия настоящего Контракта;

4. Качество услуг

4.1. Результаты услуг должны соответствовать требованиям действующего законодательства, принятых в соответствии с ним нормативных документов и условиям Контракта.

4.2. Гарантии качества распространяются на все выполненные Исполнителем услуги.

4.3. Гарантийный срок составляет 36 месяцев со дня подписания акта приемки выполненных услуг.

5. ОТВЕТСТВЕННОСТЬ СТОРОН

5.1. Стороны несут ответственность за выполнение обязательств по Контракту в соответствии с действующим законодательством Российской Федерации.

5.2. Все споры и разногласия, возникающие между Сторонами в связи с исполнением обязательств по Контракту, разрешаются с соблюдением обязательного досудебного претензионного порядка.

5.3. В случае, если Стороны не придут к соглашению, споры подлежат рассмотрению в Арбитражном суде г. Санкт-Петербурга и Ленинградской области.

6. ОБСТОЯТЕЛЬСТВА НЕПРЕОДОЛИМОЙ СИЛЫ

6.1. Стороны не несут ответственности за неисполнение или ненадлежащее исполнение обязательств по Контракту, если докажут, что надлежащее исполнение оказалось невозможным вследствие непреодолимой силы, то есть чрезвычайных и непредотвратимых при данных условиях обстоятельств.

6.2. Понятием обстоятельств непреодолимой силы охватываются события, отсутствовавшие во время подписания Контракта и наступившие помимо воли и желания Сторон, которые Стороны не могли предотвратить мерами и средствами, оправданно ожидаемыми от добросовестно действующей Стороны. К подобным обстоятельствам Стороны относят военные действия, эпидемии, пожары, природные катастрофы, акты и действия государственных органов и органов местного самоуправления и иные обстоятельства, делающие невозможным надлежащее исполнение обязательств по Контракту.

6.3. При возникновении указанных обстоятельств, Сторона, для которой они возникли, обязана незамедлительно уведомить об этом другую Сторону любыми доступными способами. При несоблюдении данного правила Сторона, для которой возникли обстоятельства непреодолимой силы, не вправе ссылаться на них в будущем.

6.4. Если действие обстоятельств непреодолимой силы продолжается более чем 10 дней, Стороны вправе после обсуждения решить вопрос о целесообразности продолжения работ по Контракту.

6.5. Не являются для Исполнителя обстоятельствами непреодолимой силы действия (бездействие) сторонних организаций, привлекаемых Подрядчиком для выполнения своих обязательств по Контракту, в том числе, с целью вывоза и утилизации строительных и иных отходов, в случае их образования в ходе выполнения работ по Контракту.

7. Прочие условия

7.1. Все изменения и дополнения к настоящему Контракту действительны, если они совершены в письменной форме и подписаны Сторонами.

7.2. Недействительность какого-либо из условий Контракта не влечет за собой недействительность других его условий или всего Контракта в целом.

7.3. При изменении юридического адреса, банковских реквизитов и формы собственности Исполнитель в двухнедельный срок обязан письменно известить об этом Заказчика.

7.4. Во всем ином, что не урегулировано настоящим Контрактом, Стороны руководствуются действующим законодательством Российской Федерации.

7.

8. ЗАКЛЮЧИТЕЛЬНЫЕ ПОЛОЖЕНИЯ

8.1. Контракт вступает в силу с момента его подписания Сторонами и действует до 25 декабря 2024 г.

8.2. При возникновении споров, связанных с исполнением Контракта, Стороны обязуются решать их путем переговоров. При не достижении согласия, спор может быть передан на рассмотрение в Арбитражный суд Санкт - Петербурга и Ленинградской области в соответствии с действующим законодательством Российской Федерации.

8.3. Настоящий Контракт может быть расторгнут по соглашению сторон, по решению суда или в связи с односторонним отказом Стороны Контракта от исполнения Контракта в соответствии с гражданским законодательством Российской Федерации.

8.4. Любые изменения и дополнения к настоящему Контракту действительны, если они совершены в письменной форме, подписаны Сторонами и не противоречат нормам действующего законодательства РФ. Дополнительные соглашения являются неотъемлемой частью Контракта.

8.5. Стороны обязуются информировать друг друга об изменении своих адресов, банковских и иных реквизитов в течение одного рабочего дня после такого изменения. Сторона, нарушившая данное правило, не вправе предъявлять другим Сторонам по Контракту претензии, связанные с этим.

Приложения:

1. Приложение 1 Описание объекта закупки.

2. Приложение 2 График выполнения комплексных кадастровых работ

9. МЕСТО НАХОЖДЕНИЯ И БАНКОВСКИЕ РЕКВИЗИТЫ СТОРОН

ЗАКАЗЧИК

Администрация Лодейнопольского
муниципального района Ленинградской
области

Юридический и фактический адрес: 187700,
Ленинградская область, г. Лодейное Поле, пр.
Ленина, д.20

ИНН 4711007018 КПП 471101001

Банк получателя: СЕВЕРО-ЗАПАДНОЕ ГУ
БАНКА РОССИИ//УФК по Ленинградской
области г. Санкт-Петербург

Единый казначейский счет:
40102810745370000098

БИК: 044030098

Казначейский счет: 03231643416270004500
л/с 02220001003 в Комитете финансов

Администрации Лодейнопольского
муниципального района Ленинградской
области

ОКТМО: 41627000

ОГРН 1054700399368

ОКВЭД 84.11.3

ОКПО 04033143

ИСПОЛНИТЕЛЬ

ФИЛИАЛ ПУБЛИЧНО-ПРАВОВОЙ
КОМПАНИИ "РОСКАДАСТР" ПО
ЛЕНИНГРАДСКОЙ ОБЛАСТИ

Юридический адрес: 197101,

г. Санкт-Петербург, вн.тер.г. муниципальный
округ Посадский, ул. Чапаева, д. 15, к. 2, лит.Б

Почтовый адрес: то же

тел. (812) 630-40-41 д.2016

Email: it47@47.kadastr.ru

ИНН 7708410783

КПП 781343001

ОГРН 1227700700633

Банковские реквизиты:

Расчетный счет: 40503810755000000019

Наименование банка: СЕВЕРО-ЗАПАДНЫЙ
БАНК ПАО СБЕРБАНК

Лицевой счет:

Адрес банка: 191124, г. Санкт-

Петербург, ул. Красного

Текстильщика, 2

Корреспондентский счет:

30101810500000000653

БИК: 044030653

И.о. Главы администрации

В.Н. Рассадин

И.о. директора филиала

/ В.Ю. Черненко/



ОПИСАНИЕ ОБЪЕКТА ЗАКУПКИ (техническое задание)

на выполнение комплексных кадастровых работ в отношении кадастровых кварталов
47:06:0101003, 47:06:0403001 на территории Лодейнопольского муниципального района

Заказчик работ: Администрация Лодейнопольского муниципального района Ленинградской области

Юридический адрес: 187700, Ленинградская область, г. Лодейное Поле, пр. Ленина, д.20.

Телефон: (81364)22691, (881364) 23212, E-mail: lodia-adm@mail.ru, lodoumi@mail.ru.

Контактное лицо: заведующий отделом по управлению муниципальным имуществом Администрации Лодейнопольского муниципального района Ленинградской области Дегилевич Светлана Михайловна.

1. Выполнение комплексных кадастровых работ осуществляется в соответствии с требованиями:

- Земельного кодекса Российской Федерации;
- Градостроительного кодекса Российской Федерации;
- Федерального закона от 24.07.2007 № 221-ФЗ «О кадастровой деятельности» (далее – Федеральный закон № 221-ФЗ);
- Федерального закона от 13.07.2015 № 218-ФЗ «О государственной регистрации недвижимости» (далее – Федеральный закон № 218-ФЗ);
- Федерального закона от 06.10.2003 № 131-ФЗ «Об общих принципах организации местного самоуправления в Российской Федерации» (далее – Федеральный закон № 131-ФЗ);
- Федерального закона от 30.12.2015 № 431-ФЗ (ред. от 19.10.2023) «О геодезии, картографии и пространственных данных и о внесении изменений в отдельные законодательные акты Российской Федерации» (далее – Федеральный закон № 431-ФЗ);
- Постановление Правительства Российской Федерации от 01.12.2021 № 2148 «Об утверждении государственной программы Российской Федерации "Национальная система пространственных данных"»;
- Приказа Росреестра от 04.08.2021 № П/0337 "Об установлении формы карты-плана территории, формы акта согласования местоположения границ земельных участков при выполнении комплексных кадастровых работ и требований к их подготовке";
- Приказа Минэкономразвития России от 20.04.2015 № 244 «Об утверждении формы и содержания протокола заседания согласительной комиссии по вопросу согласования местоположения границ земельных участков при выполнении комплексных кадастровых работ»;
- Приказа Минэкономразвития России от 23.04.2015 № 254 «Об утверждении формы извещения о начале выполнения комплексных кадастровых работ и примерной формы и содержания извещения о проведении заседания согласительной комиссии по вопросу согласования местоположения границ земельных участков при выполнении комплексных кадастровых работ»;
- Приказа Минэкономразвития России от 06.11.2019 № 728 «Об утверждении формы сведений о выявленных расположенных в границах выполнения комплексных кадастровых работ земельных участках, сведения о которых отсутствуют в Едином государственном реестре недвижимости и в отношении которых у использующих их лиц отсутствуют документы,

устанавливающие или подтверждающие право пользования земельным участком, в том числе на условиях сервитута, либо иные документы, допускающие в соответствии с земельным законодательством использование земельных участков без предоставления или установления сервитута, а также зданиях, сооружениях, объектах незавершенного строительства, сведения о которых отсутствуют в Едином государственном реестре недвижимости и в отношении которых у использующих их лиц отсутствуют правоустанавливающие или правоудостоверяющие документы»;

- Приказ Росреестра от 23.10.2020 № П/0393 «Об утверждении требований к точности и методам определения координат характерных точек границ земельного участка, требований к точности и методам определения координат характерных точек контура здания, сооружения или объекта незавершенного строительства на земельном участке, а также требований к определению площади здания, сооружения, помещения, машино-места»;
- иных нормативных правовых актов.

2. Цель и задачи.

2.1. Целью настоящей работы является:

- уточнение местоположения границ земельных участков, расположенных на территории кадастровых кварталов, на территории которых проводятся комплексные кадастровые работы;
- установление или уточнение местоположения на земельных участках зданий, сооружений, объектов незавершенного строительства, указанных в части 1 статьи 42.1 Федерального закона № 221-ФЗ;
- обеспечение образования земельных участков, на которых расположены здания, в том числе многоквартирные дома, сооружения, за исключением сооружений, являющихся линейными объектами, при наличии проекта межевания территории;
- обеспечение образования земельных участков общего пользования, занятых площадями, улицами, проездами, набережными, скверами, бульварами, водными объектами, пляжами и другими объектами, при наличии проекта межевания территории;
- исправление реестровых ошибок в сведениях о местоположении границ объектов недвижимости;

2.2. Комплексные кадастровые работы проводятся в отношении всех объектов недвижимости, расположенных в кадастровых кварталах, в том числе:

- земельных участков, сведения Единого государственного реестра недвижимости (далее – ЕГРН) о которых не соответствуют установленным на основании Федерального закона № 218-ФЗ требованиям к описанию местоположения границ земельных участков;
- земельных участков, образование которых предусмотрено документами, указанными в части 6 статьи 42.1 Федерального закона № 221-ФЗ;
- зданий, сооружений (за исключением линейных объектов), а также объектов незавершенного строительства, сведения о которых содержатся в ЕГРН;

2.3. Задачи:

- подготовить карту-план территории (далее – КПТР), содержащую необходимые для внесения в ЕГРН сведений о земельных участках, зданиях, сооружениях, об объектах незавершенного строительства, расположенных в границах территории выполнения комплексных кадастровых работ в порядке, установленном Федеральным законом № 221-ФЗ и Федеральным законом № 218-ФЗ;
- обеспечить представление КПТР в орган регистрации прав;
- обеспечить внесение сведений, содержащихся в КПТР в ЕГРН.

3. Исходные данные.

3.1. В качестве основных исходных материалов и необходимых для выполнения комплексных

кадастровых работ сведений Заказчиком могут быть направлены Исполнителю (при их наличии) следующие материалы и (или) сведения:

- сведения ЕГРН(в электронном виде);
- сведения государственного адресного реестра (в электронном виде);
- сведения информационной системы обеспечения градостроительной деятельности и других систем и (или) архивов;
- документы о правах на землю и иные документы, содержащие сведения о местоположении границ земельных участков;
- кадастровые планы территории на соответствующие кварталы, в отношении которых проводятся комплексные кадастровые работы.

3.2. В целях содействия Исполнению в получении необходимых материалов для выполнения комплексных кадастровых работ, содержащихся в государственном фонде данных, федеральном фонде пространственных данных, ведомственных фондах пространственных данных, фондах пространственных данных субъектов Российской Федерации, ситуационных планов, содержащихся в технических паспортах расположенных на земельных участках объектов недвижимости, хранившихся по состоянию на 1 января 2013 года в органах и организациях по государственному техническому учету и (или) технической инвентаризации в составе учетно-технической документации об объектах государственного технического учета и технической инвентаризации, Заказчик выдает Исполнителю доверенность без права передоверия на срок действия муниципального контракта.

3.3. В случае выполнения комплексных кадастровых работ с учетом особенностей, установленных частью 6 статьи 42.1 Федерального закона № 221-ФЗ, используются соответствующие материалы для выполнения таких работ.

4. Объем работ и основные требования к ним.

Комплексные кадастровые работы выполняются на территории: Лодейнопольского городского поселения Лодейнопольского муниципального района в отношении всех объектов недвижимости, расположенных на территории кадастрового квартал 47:06:0101003, на территории Янегского сельского поселения Лодейнопольского муниципального района в отношении всех объектов недвижимости, расположенных на территории кадастрового квартал 47:06:0403001, в которых согласно сведениям ЕГРН расположено 203 объекта недвижимости.

Прогноз количества объектов в карта-плане территории не менее 203 объектов недвижимости.

Окончательное количество объектов в карта-плане территории, подготовленной в результате выполнения комплексных кадастровых работ, может отличаться от прогнозного количества объектов в карта-плане территории, указанного в настоящем пункте Технического задания. Это не является основанием для изменения цены Контракта и (или) других условий Контракта.

5. Сроки выполнения работ.

Работы выполняются с даты заключения контракта по «01» ноября 2024 г., в сроки, указанные для каждого этапа работ в календарном плане согласно приложению № 2.

6. Содержание работ.

6.1. Подготовительный этап.

6.1.1. В рамках подготовительного этапа, Заказчик обязан:

- оказать содействие Исполнителю в получении документов, необходимых для выполнения комплексных кадастровых работ исходных данных, в объеме предусмотренном Федеральным законом №221-ФЗ;

- сформировать согласительную комиссию в соответствии с частью 1 статьи 42.10 Федерального закона № 221-ФЗ.

6.1.2. В рамках подготовительного этапа Исполнитель обязан:

- получить от правообладателей объектов, в отношении которых планируется проведение комплексных кадастровых работ, сведений, предусмотренных п. 6 ст. 42.7 Федерального закона № 221-ФЗ;
 - получить документы, содержащие необходимые для выполнения комплексных кадастровых работ исходные данные;
 - уведомить правообладателей объектов недвижимости, являющихся в соответствии с ч.1 ст.42.1 Федерального закона № 221-ФЗ объектами комплексных кадастровых работ, о начале выполнения таких работ в порядке, установленном ст.42.7 Федерального закона № 221-ФЗ;
 - выявление Исполнителем необходимости актуализации документов, необходимых в соответствии с частью 3 статьи 42.6 Федерального закона № 221-ФЗ для проведения комплексных кадастровых работ на территориях, включенных в перечень кадастрового квартала, на котором проводятся комплексные кадастровые работы;
 - предоставить в орган регистрации прав заявления о внесении в Единый государственный реестр недвижимости сведений об адресе электронной почты и (или) о почтовом адресе, по которым осуществляется связь с лицом, чье право на объект недвижимости зарегистрировано, а также с лицом, в пользу которого зарегистрировано ограничение права или обременение объекта недвижимости (далее - адрес правообладателя и (или) адрес электронной почты правообладателя), если указанные лица являются правообладателями объектов недвижимости, в отношении которых выполняются комплексные кадастровые работы, и заявления о внесении в Единый государственный реестр недвижимости сведений о ранее учтенных объектах недвижимости, расположенных в границах территории выполнения комплексных кадастровых работ, в соответствии с предоставленными правообладателями этих объектов и заверенными в порядке, установленном частями 1 и 9 статьи 21 Федерального закона № 218-ФЗ, копиями документов, устанавливающих или подтверждающих права на эти объекты недвижимости, которые в соответствии с частью 4 статьи 69 Федерального закона № 218-ФЗ считаются ранее учтенными, но сведения о которых отсутствуют в Едином государственном реестре недвижимости либо права на которые возникли до дня вступления в силу Федерального закона от 21 июля 1997 года № 122-ФЗ «О государственной регистрации прав на недвижимое имущество и сделок с ним» и не прекращены и государственный кадастровый учет которых не осуществлен;
 - изучить на местности фактическое состояние территории, на которой расположены кадастровые кварталы;
 - проводит иные подготовительные мероприятия, предусмотренные статьей 42.6 Федерального закона № 221-ФЗ.
- 6.1.3. В результате подготовительного этапа Исполнителем предоставляются:
- материалы, подтверждающие актуализацию документов, необходимых в соответствии с частью 3 статьи 42.6 Федерального закона № 221-ФЗ для проведения работ;
 - сведения об объектах, в отношении которых проводятся работы;
 - сведения об уведомлении правообладателей и иных лиц;
 - сведения об уточнении адресов земельных участков (адресные реестры);
 - сведения о представлении в орган регистрации прав заявлений, предусмотренных п.п. 3 п. 2 ст. 42.6 Федерального закона № 221-ФЗ.
 - копии документов, подтверждающие получение исполнителем исходных картографических и геодезических данных;
 - информационное письмо, подтверждающее наличие необходимых документов, указанных в части 6 статьи 42.1 Федерального закона № 221-ФЗ, для проведения работ;

- копии документов, подтверждающие уведомление правообладателей объектов недвижимости, являющихся в соответствии с частью 1 статьи 42.1 Федерального закона № 221-ФЗ объектами комплексных кадастровых работ, о начале таких работ и иных заинтересованных лиц;
- копии документов, подтверждающих внесение в ЕГРН сведений о ранее учтенных земельных участках в соответствии с частями 4, 4.1 статьи 42.6 Федерального закона № 221-ФЗ.

6.2. 1 этап работ

6.2.1. Исполнитель обязан:

- обследовать пункты исходной геодезической основы (в случае выполнения работ геодезическим методом, методом спутниковых геодезических измерений (определений));
- выполнить геодезические работы – сгущение съёмочного обоснования (в случае выполнения работ геодезическим методом, методом спутниковых геодезических измерений (определений));
- определить координаты характерных точек границ объектов недвижимости, в кадастровых кварталах, в отношении которых проводятся комплексные кадастровые работы, методами, определенными Приказом № П/0337;
- определить перечень объектов недвижимости, сведения о которых необходимо включить карту-план территории;
- указать на местности местоположение границ земельных участков в соответствии с подготовленным проектом карты-плана территории в случае, предусмотренном частью 1 статьи 42.1 Федерального закона № 221-ФЗ;
- подготовить информацию о возможности образования земельных участков на территории выполнения комплексных кадастровых работ, включающую кадастровые номера исходных земельных участков, сведения о способе образования земельных участков, местоположении границ, площади и виде (видах) разрешенного использования образуемых земельных участков, в случае, если в результате уточнения местоположения границ земельного участка, в отношении которого выполняются комплексные кадастровые работы, за исключением случая исправления реестровой ошибки в описании местоположения границ земельного участка, получено значение площади земельного участка, которое превышает значение площади земельного участка, сведения о которой относительно этого земельного участка содержатся в ЕГРН, более чем на величину предельного минимального размера земельного участка, установленного в соответствии с земельным законодательством, либо более чем на десять процентов, если предельный минимальный размер земельного участка не установлен (часть 4 статьи 42.8 Федерального закона № 221-ФЗ);
- запросить письменное согласие у правообладателя земельного участка с результатами комплексных кадастровых работ в случае, если при исправлении реестровой ошибки в описании местоположения границ такого земельного участка получено значение площади земельного участка, которое меньше значения площади земельного участка, сведения о которой относительно этого земельного участка содержатся в ЕГРН, более чем на десять процентов, и отсутствует возможность соблюдения требований пункта 1 части 3 статьи 42.8 Федерального закона № 221-ФЗ;
- направить сведения о выявленных объектах (включая сведения о местоположении границ и площади земельного участка, местоположении зданий, сооружений, объектов незавершенного строительства на земельном участке) Заказчику и в территориальный орган федерального органа исполнительной власти, уполномоченного на осуществление государственного земельного надзора в случае выявления расположенных в границах территории выполнения комплексных кадастровых работ земельных участков, сведения о которых отсутствуют в ЕГРН и в отношении которых у использующих их лиц отсутствуют документы, уста

навливающе или подтверждающие право пользования земельным участком, в том числе на условия сервитута, либо иные документы, допускающие в соответствии с земельным законодательством использование земельных участков без предоставления или установления сервитута, а также зданий, сооружений, объектов незавершенного строительства, сведения о которых отсутствуют в ЕГРН в отношении которых у использующих их лиц отсутствуют правоустанавливающие или правоудостоверяющие документы;

– сформировать карты-плана территории в виде XML-документа.

6.2.2. В результате 1 стадии Исполнитель представляет Заказчику проекты карта-планов территории кадастровых кварталов.

6.3. 2 этап.

6.3.1. Исполнитель обязан:

- представить в согласительную комиссию проекты карт-планов территории, в том числе в форме документа на бумажном носителе, для его рассмотрения и утверждения на заседаниях согласительной комиссии;

- участвовать в заседаниях согласительной комиссии по рассмотрению представленных проектов карт-планов территории;

- вносить необходимые изменения в карту-план территории в соответствии с заключениями согласительной комиссии о необходимости изменения Исполнителем комплексных кадастровых работ карты-плана территории;

- по результатам согласования оформить карту-план территорий в окончательной редакции;

- проверить подготовленные карты-планы территории посредством сервиса «Личный кабинет кадастрового инженера» с формированием протокола;

- представить Заказчику комплексных кадастровых работ: проекты карт-планов территории для его рассмотрения и утверждения; сведения об указанных в части 4.1 статьи 42.1 Федерального закона № 221-ФЗ выявленных объектах, расположенных в границах территории выполнения комплексных кадастровых работ; информацию о выявленных объектах, расположенных в границах территории выполнения комплексных кадастровых работ, и (или) предусмотренную частью 4 статьи 42.8 Федерального закона № 221; информацию о границах фактического использования земельных участков в случае, если сведения о таких границах не могут быть внесены в ЕГРН при осуществлении государственного кадастрового учета в связи с уточнением местоположения границ земельного участка и для указанной цели требуется образование нового земельного участка в установленном Земельным кодексом Российской Федерации порядке (при наличии таких сведений и (или) информации).

6.3.2. Заказчик обязан утвердить представленную карту-план территории в течение 5 рабочих дней.

6.3.3. Результатом 2 этапа является утвержденные Заказчиком карты-планы территории.

6.4. 3 этап работ:

6.4.1. Заказчик обязан направить карты-планы территорий в срок не более 3 рабочих дней со дня утверждения в орган регистрации прав в порядке, установленном частью 3 статьи 19 Федерального закона № 218 для внесения сведений об объектах недвижимости в ЕГРН;

6.4.2. В случае приостановления осуществления государственного кадастрового учета Исполнитель обязан в течение десяти рабочих дней устранить причины такого приостановления.

6.4.3. Заказчик получает документы по результатам внесения сведений в ЕГРН.

6.4.4. Сдача Заказчику результатов работ осуществляется после внесения сведений в ЕГРН. Исполнитель направляет Заказчику акт выполненных работ в 2 (двух) экземплярах с приложением счета и счета-фактуры (при наличии).

6.5. Исполнитель вправе выполнить вышеуказанные работы досрочно.

6.6. Исполнитель осуществляет представление результатов по этапам работ по готовности соответствующих материалов в отношении отдельного кадастрового квартала (карты-плана территории).

7. Результат работ.

7.1. Результатом выполнения комплексных кадастровых работ является внесение сведений об объектах недвижимости, содержащихся в картах-планах территорий кадастровых кварталов 47:06:0101003, 47:06:0403001 в ЕГРН и выписки ЕГРН, подтверждающие внесение сведений об объектах недвижимости, содержащихся в картах планов территории кадастровых кварталов в ЕГРН.

Исполнитель предоставляет Заказчику карты планы территории в форме электронного документа, заверенного усиленной квалифицированной электронной подписью кадастрового инженера – 1 экз.; карты планы территории в форме документа на бумажном носителе, заверенные подписью и печатью (при наличии) кадастрового инженера – 1 экз.

8. Требования к Исполнителю.

8.1. В соответствии со статьями 29, 31, 33 Федерального закона от 24.07.2007 №221-ФЗ «О кадастровой деятельности» участник закупки должен осуществлять кадастровую деятельность в качестве индивидуального предпринимателя и иметь членство в саморегулируемой организации кадастровых инженеров, включенной в государственный реестр саморегулируемых организаций кадастровых инженеров, либо в качестве юридического лица, имеющего в штате не менее двух кадастровых инженеров, которые вправе осуществлять кадастровую деятельность, на основании трудового договора с юридическим лицом, и эти кадастровые инженеры должны являться членами саморегулируемой организации кадастровых инженеров. Для подтверждения соответствия предъявляемым требованиям участник закупки представляет: а) в случае выполнения работ кадастровым инженером, осуществляющим свою деятельность в качестве индивидуального предпринимателя - документ, подтверждающий наличие сведений о кадастровом инженере в реестре членов СРО кадастровых инженеров (например - выписку из реестра членов СРО кадастровых инженеров), б) в случае выполнения работ юридическим лицом - документ, подтверждающий наличие сведений о кадастровом инженере в реестре членов СРО кадастровых инженеров (например - выписку из реестра членов СРО кадастровых инженеров); - копии трудовых договоров с работником (кадастровым инженером) - не менее 2 договоров на 2 человек.

9. Требования к гарантийным обязательствам.

9.1. Под гарантийным обязательством понимается обязанность Исполнителя лично и за свой счет устранить недостатки (дефекты, недоделки), выявленные или возникшие в пределах гарантийного срока.

9.2. Гарантийный срок составляет 36 месяцев со дня подписания акта приемки выполненных работ.

9.3. В период гарантийного срока при обнаружении недостатков Исполнитель обязан своими силами и без увеличения цены контракта устранить выявленные недостатки, в том числе выявленные в ходе внесения сведений об объектах, включенных в карта-план территории, в Единый государственный реестр недвижимости, и препятствующих такому внесению. Доработанная Исполнителем документация предоставляется Заказчику в составе и

комплектации, требуемой Техническим заданием в течение 10 рабочих дней с момента получения соответствующего уведомления от Заказчика.

9.4. В случае отказа (уклонения) Исполнителя от устранения выявленных в течение гарантийного срока недостатков (дефектов, недоделок), Заказчик вправе требовать возмещения понесенных им расходов на устранение таких недостатков (дефектов, недоделок).

8. Требования по приемке работ и к гарантийному сроку работ и (или) объему предоставления гарантий их качества.

Не позднее «01» ноября 2024 года Исполнитель гарантирует осуществление процедуры внесения сведений об объектах недвижимости, включенных в карты-планы территории в ЕГР

ЗАКАЗЧИК

И.о. Главы администрации

В.Н. Рассадин



ИСПОЛНИТЕЛЬ

И.о. директора филиала

В.Ю. Черненко/




График выполнения комплексных кадастровых работ

	Даты и сроки	Работы	Результат
1.	Подготовительный этап в течение 10 (десяти) рабочих дней с момента заключения контракта	1. Направление извещения о начале выполнения комплексных кадастровых работ (Заказчик, Подрядчик); 2. Получение и сбор документов, содержащих необходимые для выполнения комплексных кадастровых работ исходные данные.	Копии документов, подтверждающие получение исполнителем исходных картографических и геодезических данных;
.1	в течение 20 (двадцати) рабочих дней со дня заключения контракта	1. Обследование территории комплексных кадастровых работ; 2. Заказчик осуществляет формирование согласительной комиссии	Информационное письмо, подтверждающее наличие необходимых документов, указанных в части 6 статьи 42.1 Федерального закона № 221-ФЗ, для проведения работ;
.2	в течение 30 (тридцати) рабочих дней со дня опубликования извещения	1. Сбор информации от правообладателей объектов недвижимости адресов и (или) адресов электронной почты, документов на ранее учтенные объекты недвижимости. 2. Подача заявления об адресах правообладателей и заявлений о внесении сведений о ранее учтенных объектах недвижимости в орган регистрации прав.	Копии документов, подтверждающие уведомление правообладателей объектов недвижимости, являющихся в соответствии с частью 1 статьи 42.1 Федерального закона № 221-ФЗ объектами комплексных кадастровых работ, о начале таких работ и иных заинтересованных лиц;
.3			Документы, подтверждающие внесение в ЕГРН сведений о ранее учтенных земельных участках в соответствии с частями 4, 4.1 статьи 42.6 Федерального закона № 221-ФЗ.
	Этап 1	1. Определение координат характерных точек границ	Проект карты-плана территории

		(контуров) объектов недвижимости; 2. Выполнение мероприятий, связанных с информированием правообладателей объектов недвижимости, заинтересованных лиц о проведении в соответствующих кадастровых кварталах комплексных кадастровых работ; 3. Подготовка проектов карт-планов территории; 4. Проверка карт-планов территории на соответствие сведениям ЕГРН с использованием сервиса «Личный кабинет кадастрового инженера».	
	Этап 2		
1		1. Направление проектов карт-планов территории в согласительную комиссию; 2. Направление извещения проведения заседания согласительной комиссии (Заказчик). 3. Проведение заседания согласительной комиссии (Заказчик) Прием и рассмотрение возражений относительно местоположения границ земельных участков, а также согласия правообладателя земельного участка, предусмотренного частью 5 статьи 42.8 Федерального закона № 221-ФЗ (Заказчик).	Утвержденная заказчиком карта-план территории направлена в орган регистрации прав
2	в течение 35 (тридцати пяти) календарных дней с первого заседания согласительной комиссии		
3.	в течение 5 (пяти) рабочих дней со дня истечения срока предоставления возражений		
4	в течение 5 (пяти) рабочих дней	Оформление карты-плана территории в окончательной редакции. Согласительная комиссия направляет заказчику комплексных кадастровых работ для утверждения оформленный исполнитель комплексных кадастровых работ проект карты-плана территории в окончательной редакции и необходимые для его утверждения материалы заседания согласительной комиссии Заказчик комплексных кадастровых работ по результатам рассмотрения представленного Подрядчиком комплексных кадастровых работ проекта карты-плана территории утверждает карту-план территории	
5.	в течение 3 (трех) рабочих дней со дня ее утверждения карты-плана территории	Заказчик комплексных кадастровых работ направляет карту-план территории в орган регистрации прав	

<p>Этап 3 в течение 10 (десяти) рабочих дней со дня приостановления государственного кадастрового учета</p>	<p>1. Обеспечение Подрядчиком устранения причин приостановления государственного кадастрового учета при внесении сведений об объектах недвижимости в ЕГРН. 2. Получение Заказчиком сведений об объектах недвижимости в ЕГРН, подтверждающих результат выполнения комплексных кадастровых работ.</p>	<p>Выписки ЕГРН, подтверждающие внесение сведений КППР</p>
<p>Приемка работ в течение 10 (десяти) рабочих дней, но не позже 15.11.2024</p>	<p>1. Направление Подрядчиком в адрес Заказчика акта выполненных работ в 2 (двух) экземплярах с приложением счета и счета-фактуры (при наличии); 2. Подписание Заказчиком акта выполненных работ.</p>	<p>Акты приемки работ</p>

ЗАКАЗЧИК

И.о. Главы администрации

В.Н. Рассалин

ИСПОЛНИТЕЛЬ

И.о. директора филиала

/ В.Ю. Черненко/

РАСПОРЯЖЕНИЕ

главы администрации Имоченской волости
муниципального образования
«Лодейнополюский район Ленинградской области»

06.02.2003г. № 2-р

Об установлении нумерации
домов и строений на террито-
рии волости.

На основании статьи 52 пункта 10 Закона РФ "О мест-
ном самоуправлении в РФ" присвоить номера домов и строе-
ний в деревнях Агашоло, Акулоза Гора, Имоченицы, Люговичи, Нико-
нозцина, Неченицы, Руссокиницы, Шапша, Шириничи и бывших населен-
ных пунктах Мальгиничи, Паддла, Шангиничи /список прилагается/.

2. Распоряжения главы администрации волости № 9 от 01.04.1997г.,
№ 14 от 14.07.1999г., № 3-р от 23.07.2001г., № 9 от 01.08.2001г.,
№ 2-р от 09.04.2002г., № 5-р от 30.05.2002 г., № 8-р от 29.10.
2002 г. считать утратившими силу.

Глава администрации
Имоченской волости  В.В. Мартынов



Деревня Д Ъ Г О В И Ч И

№ : п/п :	ФАМИЛИЯ, ИМЯ, ОТЧЕСТВО			:Номер :строен.:	:Номер :квартир:	:Бывший номер :строения
1	2	3	4	5	6	7
1	:Гуйтова	Галина	Засильевна	/2		114
2	:Рябцов	Анатолий	Засильевич	✓1		
3	:Дадакбаев	Бектурсун	Баялиевич	✓4		
4	:Качалов	Николай	Михилович	✓6		1
5	:Врошин	Александр	Михайлович	✓3		2
6	:Растегазев	Николай	Александрович	✓5		4
7	:Старикова	Наталья	Михайловна	✓8		3
8	:Иванов	Александр	Михайлович	✓10		
9	:Кузина	Влена	Засильевна	✓7		5
10	:Лесничества			12	1	6
11	:Леонтьев	Владимир	Николаевич	12	2	6
12	:Иванов	Николай	Иванович	✓9		7
13	:Петров	Геннадий	Александрович	✓14		8
14	:Либарская	Ирина	Станиславовна	✓11		9
15	:Майорис	Михаил	Соломонович	16		10
16	:Виноградов	Михаил	Засильевич	✓13		11
17	:Маркушев	Анатолий	Петрович	✓18		12
18	:Дровнева	Александра	Григорьевна	15		13
19	:Зримова	Валентина	Алексеевна	17		
20	:Тразина	Авдмила	Геннадьевна	✓22		16
21	:Осокина	Наталья	Николаевна	✓20		14
22	:Муразова	Марина	Владимировна	✓19		
23	:Андрианова	Любовь	Ивановна	24		18
24	:Саганова	Татьяна	Николаевна	✓21		15
25	:Графов	Николай	Александрович	26		20
25	:Саганов	Артем	Засильевич	✓23		17
26	:Зверева	Мария	Агоревна	28		22
27	:Фролов	Владимир	Засильевич	25		19
28	:Лабутина	Валентина	Михайловна	✓30		26
29	:Роменко	Сергей	Владимирович	✓27		41
30	:Большаков	Александр	Михайлович	32		
31	:Завадская	Галина	Алексеевна	✓29		

23/1/03

1	2	3	4	5
33: Шинкөзич			✓34	28
34: Андрианов	Валентин	Александрович	31	21
35: Белов	Борис	Станислазович	36	
36: Иванов	Алексей	Матвеевич	33	25
37: Герасимова	Анастасия	Федорова	38	30
38: Федосков	Альберт	Андреевич	✓35	24
39: Рябкова	Нина	Васильевна	✓37	27
40: Крейнис	Лидия	Алексеевна	✓39	29
41: Осипова	Иидия	Александровна	✓41	31
42: Иванова	Цера	Вримова	40	42
43: Люговский сельский клуб			<u>43</u>	45
44: Яковлев	Борис	Дмитриевич	✓42	44
45: Беляева	Вкатерина	"натольевна	45	47
46: Заерев	Олег	Михайлович	44	46
47: Капитонов	Владимир	Васильевич	47	
48: ФАП, отделение связи			46	48
49: Подуян В.Д.			✓49	49
50: Подункина	Влена	Михайловна	✓48	50
51: Григорьева	Ранса	Владимировна	51	51
52: Михайлов	Владимир	"горевич	✓50	52
53: Богданова	Лидия	Николаевна	53	53
54: Смирнов	Гамара	Александровна	52	54
55: Белов	Борис	Борисович	54	56
56: Быкова	Наталья	Ивановна	56	58
57: Андреева	Ольга	Вагеньевна	58	60
58: Михайлов	Геннадий	Аркадьевич	60	62
59: Петрова	Валентина	Михайловна	✓55	
60: Иванов	Николай	"ковлевич	62	64
61: Сюткин	Аркадий	Арсентьевич	✓57	
62: Михайлов	Владимир	Алексеевич	64	55
63: Таничев	Олег	Васильевич	✓59	59
64: Перова	Лароа	Петровна	66	68
65: Кулеа	Борис	Михайлович	✓61	72
66: Смирнова	Влена	Борисовна	✓68	57
67: Беда Т.А./участок/			70	
68: Венгеров	Владимир	Васильевич	63	66
69: Гитова	Нина	"иколаевна	✓65	74
70: Иванова З.Н.			67	61
71: Зенова	Анна	Никитична	69	70
72: Иванов	Николай	Вримова	72	63
73: Кразчук	Александр	Сергеевич	✓71	

конгратор Г.А

Бьяков Ал-др 68 висадим

1	2	3	4	5		
74	:Семенова	Адакия	Митриевна	74	76-а	
75	:Смольковская	Надежда	Михайловна	76	65	
76	:Вричев	Валентин	Амитриевич	78	78	
77	:Аникина	Анна	Петровна	80	67	
78	:Фролова	Анна	Федоровна	82	1	80
79	:Чаплик	Зоя	Григорьевна	82	2	80
80	:Герасимова	Татьяна	Константиновна	84 1/2		69
81	:Иakov	Василий	Иванович	86 1/2		82
82	:Григорьев	Владимир	Данилович	73		
83	:Платонова	Тамара	Николаевна	83		71
84	:Шушкова З.Ф.			75		91
85	:Акимова	Анастасия	Алексеевна	90		102
86	:Березин	Валентин	Васильевич	77		93
87	:Наумов	Николай	Михайлович	79		95
88	:Наумов	Сергей	Михайлович	81		97
89	:Григорьев И.И.			92		100
90	:Макарова	Нина	Михайловна	94		104
91	:			96		
92	:Влькин	Виктор	Александрович	83		94
93	:Наумов	Николай	Михайлович	98		
94	:Васильева	Лина	Кузьминична	85		99
95	:Герасимова	Татьяна	Александровна	100		110
96	:Мухина	Зоя	Мазловна	87	- 1	101
97	:Панкратов	Владимир	Васильевич	102	87-2	112
98	:Кокоев	Василий	Возлевиц	89		103
99	:Наумов	Леонид	Михайлович	91		96
100	:Наумов	Владимир	Михайлович	93		98
101	:Христич	Виктор	Валеньевич	95		87
102	:Вгорова	Мариса	Тимофеевна	97		89
103	:			104		
104	:Соломонидина	Ирина	Ячеславовна	101		32
105	:Магазин Райпо			103		34
106	:Свиридова	Ольга	Анатольевна	106		33
107	:Савочкин	Геннадий	Александрович	108		35
108	:Савочкин	Геннадий	Александрович	100 (110)		37
109	:Лузина	Ольга	Александровна	105		36
110	:Петров	Петр	Петрович	112		43
111	:Мурашко	Николай	Михайлович	114		
112	:Лукинская	Льбовь	Александровна	116		
113	:Светлова	Зоя	Николаевна	107		38
114	:Тетрмов	Петр	Алексеевич	109		40
115	:			111		
116	:Крапцова	Надежда	Ивановна	118		39

Макарова Ольга Ивановна 98-а

1	2	3	4	5
117 : Васильева	Ирина	Ивановна	120	76
118 : Соболева	Галина	Михайловна	✓ 113	
119 : Катишева	Лариса	Борисовна	✓ 115	
120 : Данилова	Лариса	Николаевна	122	
121 : Ульянов	Игорь	Вагеньевич	✓ 117	83
122 : Д Р С У			119	4I-a
123 : Замотин	Александр	Иванович	121	
124 : Щось А.С.			124	75
125 : Сурков	Игорь	Николаевич	✓ 126	
126 :			125	
127 : Дом АОЗТ "Борец"			128	86
128 : Павлинов А.В.			✓ 127	73
129 : Зайцева	Екатерина	Николаевна	129	
130 : Шмякина	Галина	Степановна	✓ 130	
131 : Кропцова	Мария	Степановна	✓ 132	90
132 : Смолягина	Светлана	Александровна	✓ 131	81
133 : Иванов	Владимир	Захарович	✓ 133	
134 : Азанов	Валерий	Иванович	134	
			136	
			135	
			137	

N 128
 Бусарев-Лебедев - кв. 1
 Саорайовт — кв. 2
 Симанов — кв. 3
 Королев — кв. 4

Храбр n 43a

Глава администрации
Июченской волости



В.В.Мартиник

С. Савушкин 10 Я г.
Техник: Штан

ДЕЛО

№ 110

д. Люговичи д. № 33 106

Цмогенского с/с

Свиридова Ольга Михайловна

Меньшикова

Антонина Михайловна

15.02.2000

НАЧАТО „ — “ ————— 19__ г.

ОКОНЧЕНО „ — “ ————— 19__ г.

НА _____ ЛИСТАХ

Лодейнопольское _____ Бюро технической инвентаризации
(наименование)

Город (пос.) дер. Моговичи

Район Лодейнопольский

ТЕХНИЧЕСКИЙ ПАСПОРТ

на индивидуальный жилой дом

По улице (пер.) д. Моговичи № _____

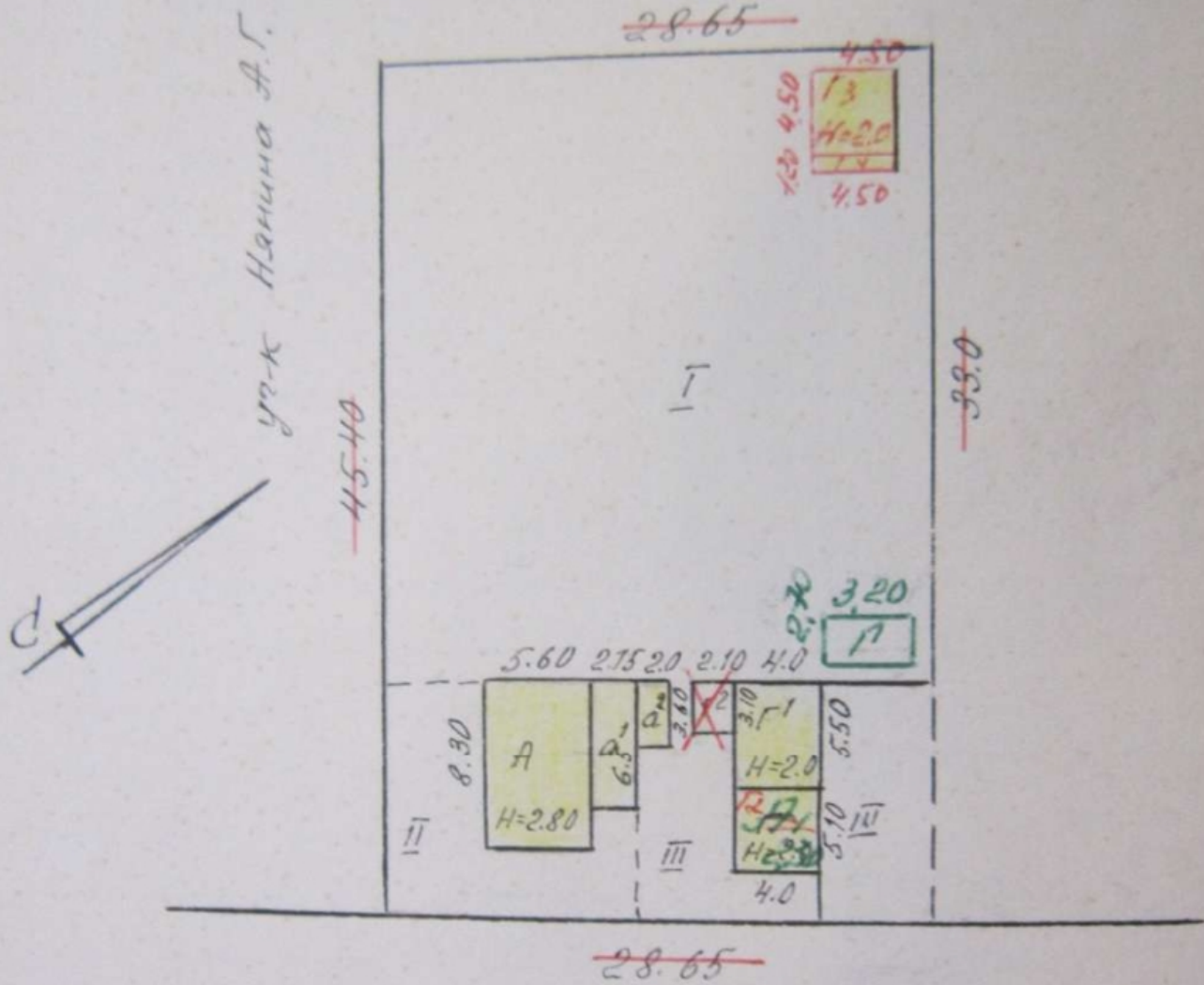
Квартал № _____

Инвентарный № 10

Составлен по состоянию на _____
28 апреля 198 г.

Форма технического паспорта
утверждена приказом МЖКХ РСФСР
от 28 сентября 1982 г. № 495.

Схема План земельного участка



Масштаб 1:500

Нач. БТИ: /Антипова/

техник: Акзун /Каратеева/

апрель 1987г.

II. Общая стоимость (руб.) в ценах 1982 г.

Основные строения		Служебные постройки		Сооружения		ВСЕГО	
восстановительная	действительная	восстановительная	действительная	восстановительная	действительная	восстановительная	действительная
6099	3911	9450	2049	284	170	9825	6988
551	4526	2662	1496	284	156	10497	6178 x 1.14
1036	2444	3196	1689	—	—	x 1.14	7043
						8232	4133
						11967	

III. Экспликация земельного участка — кв. м

ПЛОЩАДЬ УЧАСТКА				Использование незастроенной площади		
документам	фактически	в том числе		под двором	озеленено	
		застроенная	не застроенная		в т. ч. под плодовыми насаждениями	под огородом
	1300.0	136.8	1163.2	177.1	40.7	945.4
	✓	125.1	1174.8	188.7	✓	✓
		144.3				

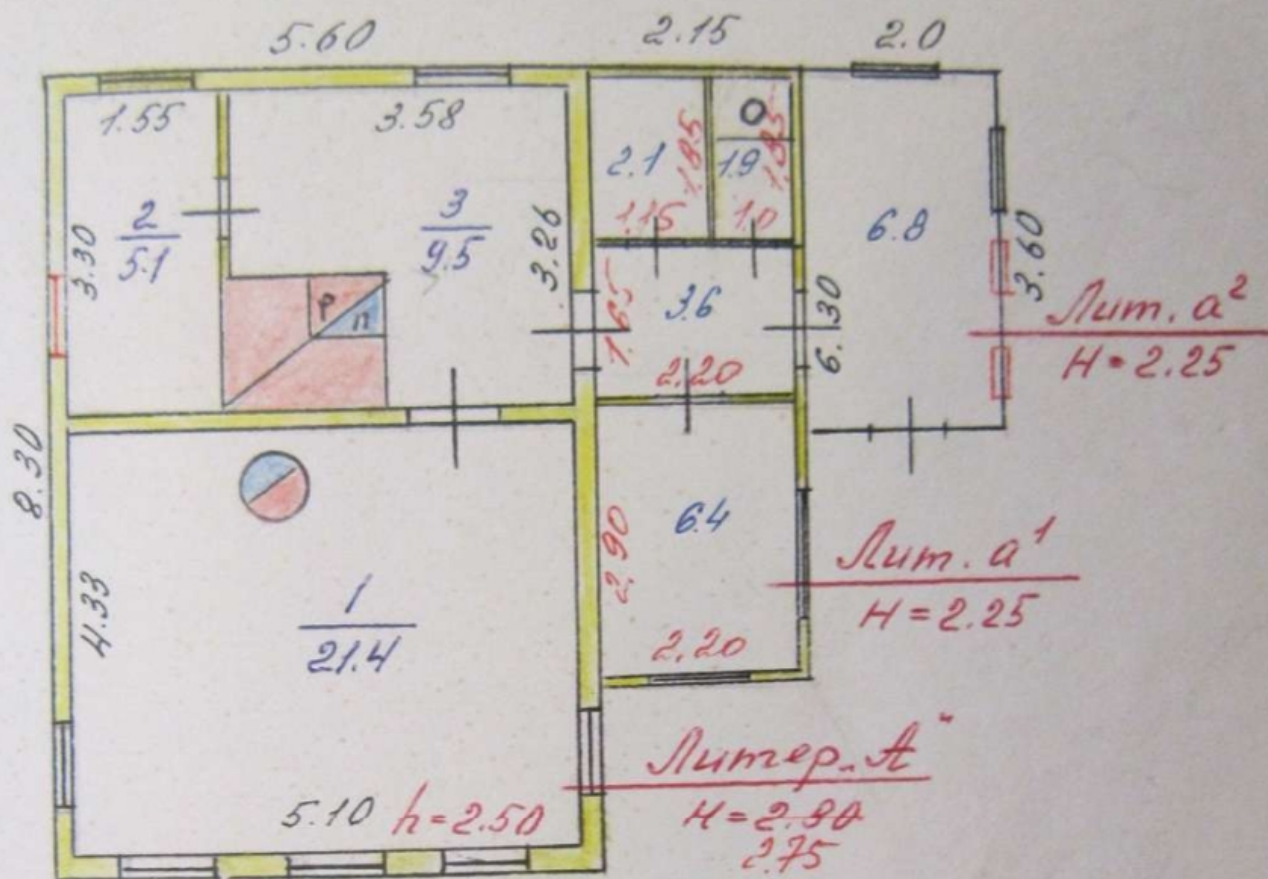
IV. Благоустройство строения — кв. м полезной площади

Отопление			Водопровод	Канализация	Газ	Горячее водоснабжение		Напольные электроплиты		Ванны и души	Телефон	Радиотрансляция
лучное	центральное	в т. ч. от ТЭЦ				местное	централизованное	число квартир	жилая площадь			
90											90	90
36.0					36.0						36.0	—

V. Характеристика помещений жилого дома

	По состоянию на:			
	1987 г.	19 г.	19 г.	19 г.
Полезная площадь — кв. м	36.0			
в том числе жилая — кв. м	26.5			
всего квартир	1			
в том числе: 1-комнатных				

Поэтажный план строения



Масштаб 1:100

Мат. БТИ: /Антимова/

Техник: Ажур /Каратеева/

апрель 1987г.

15 02 2000

Экспликация к поэтажному плану дома

Литера	Этажи (начиная с 1-го этажа и кончая мезонином)	Номер помещения (квартира и пр.)	Номер по плану строения: комнаты, кухни, коридора и пр.	Назначение частей помещения: жилая комната, кухня, коридор, ванная и т. п.	Формулы подсчета площадей по внутреннему обмеру	Площадь по внутреннему обмеру кв. м.			Высота помещения по внутреннему обмеру	Примечание: самовольно возведенная или сдвоенная жилая комната
						общая полезная	жилая	вспомогательная (подсобная)		
1	2	3	4	5	6	7	8	9	10	11
A	1	л1	1	комната	$(5.10 \cdot 4.33) - 0.70$	21.4	21.4			
			2	комната	$3.30 \cdot 1.55$	5.1	5.1			
			3	кухня	$(3.58 \cdot 3.26) - (1.35 \cdot 1.60)$	9.5		9.5		
					итого:	36.0	26.5	9.5		
a ₁					2.20×2.90					6.4 6.4
					2.20×1.65					3.6 3.6
					1.0×1.85					1.9 1.9
					1.15×1.85					2.1 2.1
a ₂					1.95×3.50				14.0	6.8 6.8
						36.0	26.5	9.5		20.8 56.0

VI. Исчисление площадей и объемов строений, расположенных на земельном участке

Наименование строений и сооружений	Формулы подсчета площадей по наружному обмеру	Пло- щадь, (м ²)	Высота, (м)	Объем, (м ³)
			2,75	128
1 жилой дом	8.30 · 5.60	46.5	2.80	130
2 пристройка	6.30 · 2.15	13.5	2.25	30
3 сени	3.60 · 2.0	7.2	2.25	16
	итого:	67.7		
сарай	4.0 · 5.10	20.4	2.0	41.0
---	5.50 · 4.0	22.0	2.0	44.0
---	2.10 · 3.10	6.5	2.0	13.0
		48.9		
		28.5		
3 баня	4.5 · 4.5	20.2	2.0	40
4 предбанник	4,5 × 1,20	5.4	2.0	11
	Всего:	36.8		
4 летняя кухня и летняя душевая	4.0 × 5.10	20.4	2.30	47
7 сарай	2,20 × 2,70	86	2.0	17
	застрахованная площадь	144.3		

VIII. Техническое описание нежилых пристроек, неотапливаемых подвалов, служебных построек

Наименование строения		<i>пристр.</i> Беранда Лит. а 1				Наименование строения		Сек. Лит. а				
наименование конструктивных элементов	описание элементов (материал, конструкция, отделка и прочее)	удельный вес по таблице	ценностный коэффициент	удельный вес после прим. коэф.	описание элементов (материал, конструкция, отделка и прочее)	удельный вес по таблице	ценностный коэффициент	удельный вес после прим. коэф.	описание элементов (материал, конструкция, отделка и прочее)	удельный вес по таблице	ценностный коэффициент	удельный вес после прим. коэф.
Фундамент	бутов. ошлобн <i>камень</i>	9 12	1	9 12	бутов. ошлобн <i>камень</i>	15 12	1	15 12				
Наружные стены	дощатое <i>дощатое</i>	22 22	1	22 22	дощатое <i>дощатое</i>	21 21	1	21 21				
Перегородки	дощатое <i>дощатое</i>	2 2	-	-	— " — <i>— " —</i>	4 4	-	-				
Перекрытия	деревянные <i>деревянные</i>	11 11	1	11 11	— " — <i>— " —</i>	5 5	1	5 5				
Крыша	шиферная <i>шиферная</i>	12 12	1	12 12	шиферная <i>шиферная</i>	8 8	1	8 8				
Полы	дощатое <i>дощатое</i>	13 13	1	13 13	дощатое <i>дощатое</i>	15 15	1	15 15				
Проемы	окна	19 19	1	19 19	глухие <i>глухие</i>	9 9	1	9 9				
	двери	однополосные <i>однополосные</i>	4 4	1	4 4	однополосн. <i>однополосн.</i>	15 15	1	15 15			
Отделка	внутренняя	обои, окраска <i>обои, окраска</i>	10 10	1	10 10	— " — <i>— " —</i>	4 4	-	-			
	наружная	окраска <i>окраска</i>	4 4	1	4 4	окраска <i>окраска</i>	4 4	1	4 4			
Прочие работы	деревянные <i>деревянные</i>	3 3	1	3 3	— " — <i>— " —</i>	4 4	-	-				
% износа	ИТОГО	100	×	74 100	% износа	ИТОГО	100	×	61 82			
	<i>40% 35% 55%</i>				<i>35% 10% 55%</i>							

Наименование строения		Лит. Г				Наименование строения		Лит. 1				
наименование конструктивных элементов	описание элементов (материал, конструкция, отделка и прочее)	удельный вес по таблице	ценностный коэффициент	удельный вес после прим. коэф.	описание элементов (материал, конструкция, отделка и прочее)	удельный вес по таблице	ценностный коэффициент	удельный вес после прим. коэф.	описание элементов (материал, конструкция, отделка и прочее)	удельный вес по таблице	ценностный коэффициент	удельный вес после прим. коэф.
Фундамент	камень <i>камень</i>	2 2	1	2 2	д/шлобн <i>д/шлобн</i>	4 4	1	4 4				
Наружные стены	брусенг. <i>брусенг.</i>	46 46	1	46 46	дощат. <i>дощат.</i>	48 48	1	48 48				
Перегородки	деревянные <i>деревянные</i>	14 14	1	14 14	— " — <i>— " —</i>	16 16	-	-				
Перекрытия	деревянные <i>деревянные</i>	14 14	1	14 14	шиферн. <i>шиферн.</i>	48 48	1	48 48				
Крыша	шиферная <i>шиферная</i>	19 19	1	19 19	шиферн. <i>шиферн.</i>	9 9	-	-				
Полы	дощатые <i>дощатые</i>	12 12	1	12 12	— " — <i>— " —</i>	9 9	-	-				
Проемы	окна	1 1	-	-	— " — <i>— " —</i>	5 5	1	5 5				
	двери	1 1	1	1 1	многочисл. <i>многочисл.</i>	5 5	1	5 5				
Отделка	внутренняя	1 1	-	-	— " — <i>— " —</i>	— " — <i>— " —</i>	-	-				
	наружная	— " — <i>— " —</i>	-	-	— " — <i>— " —</i>	— " — <i>— " —</i>	-	-				
Прочие работы	— " — <i>— " —</i>	— " — <i>— " —</i>	-	-	— " — <i>— " —</i>	— " — <i>— " —</i>	-	-				
% износа	ИТОГО	100	×	70 86	% износа	ИТОГО	100	×	53 70			
	<i>5% 40% 20%</i>				<i>45% 40% 60%</i>							

Литера	Наименование строений и сооружений	№ таблицы	Измеритель	Стоимость измерителя по таблице	Ценности коэффициент	Стоимость измерителя после примен. коэффиц.	Надбавки к стоимости измерителя	Стоимость измерителя с поправками	Объем — м³	Восстановительная стоимость (руб.)	Процент износа	Стоимость
A	жилой дом ж-4	м³	30,9	100				36,9	130	4797	36	30
A¹	пристройк. с-12	м²	74	100				74,0	13,5	999	40	50
A²	сени	м³	22,5	82				18,45	16	295	40	11
A³	жилой дом ж-16	м³	34,9	89,31	06			31,00	47	1460	37	92
										всего:	6097	39
											7551	452
Г	сарай	м³	26,1	86				22,45	41	920	40	5
Г¹	сарай	м²	15,4	100				15,4	22	339	45	186
Г²	сарай	"	15,4	100				15,4	6,5	100	40	2
Г³	баня	м³	52,8	99				52,27	40	2091	65	35
Г⁴	сарай	м²	15,4	100				15,4	8,6	132	40	4
										всего:	3450	2
											2662	149
	забор	м²	5,6	100				5,6	50,7	284	45	15
											40	4
										Всего:	4825	6
											10497	+
											627	6
											1,1	+
											4043	
											12,27	
											86418	
											53,1	
											4588796	
											4	
											18355184	
											2,3	
											42.216.923	

Всего. 1996 г.

Х. Исчисление стоимости строений и сооружений в ценах 1982 г.

Литера	Наименование строений и сооружений	№ таблицы	Измеритель	Стоимость измерителя по таблице	Ценный коэффициент	Стоимость измерителя после применения коэффци.	Надбавки к стоимости измерителя		Стоимость измерителя с поправками	Объем, м ³ , площадь, м ² , количество, шт.	Восстановительная стоимость (руб.)	Процент износа	Деятельная стоимость (руб.)
							заг.	м. мерной					
А	земной дом	5	м ³	31,28	1,032	32,28	1200	1100	32,28	128	4132	51	2142
а1	пристр.	25	м ³	18,9	7,40	13,99			13,99	30	420	55	189
а2	пристр.	25	м ³	18,9	6,10	11,53			11,53	16	184	55	83
											5036		2144
													в ценах 2000г.: 16400
Г	сарай	46	м ³	17,88	6,90	12,34			12,34	17	210	20	168
Г1	сарай	46	м ³	17,88	5,86	9,58			9,58	44	422	60	169
Г3	баня	49	м ³	35,58	9,80	34,87			34,87	40	1395	45	767
Г4	предбанник	46	м ³	17,88	5,62	10,05			10,05	11	111	50	56
Г5	останок кух.	46	м ³	24,43	9,10	22,50			22,50	47	1058	45	529
											3796		1689
													в ценах 2000г.: 11541
													всего:
											8232		4133
													всего в ц 2000г.: 28241

XI. Перечень документов, приложенных к настоящему паспорту

НАИМЕНОВАНИЕ	Дата составления	Масштаб	Кол-во листов	Примечание
План земельного участка	29.04.87	1:500	1	
Поэтажный план дома	—	1:100	1	
Экспликация				
Вкладыши				
для оценки основных строений				
» надворных построек				
» сооружений				

апреля 1987 г.
 _____ 19 г.
 _____ 19 г.

Исполнил Мезенцев
 Проверил As
 Начальник бюро _____

XII. Последующие обследования

Дата обследования	_____ 19 г.	_____ 19 г.	_____ 19 г.	_____ 19 г.
Исполнил:	<u>Мезенцев</u>	<u>Мезенцев</u>	<u>Мезенцев</u>	<u>Мезенцев</u>
Проверил:	<u>As</u>	<u>As</u>	<u>As</u>	<u>As</u>

ИНФОРМАЦИЯ
из государственного адресного реестра
об адресе объекта адресации

Дата	19.12.2024	№	e9592383-f2bc-4d14-a67e-e374b57ba38d
Здание (строение), сооружение			
(вид объекта адресации)			

1. Сведения об адресе объекта адресации:

1.1	Уникальный регистрационный номер адреса объекта адресации в государственном адресном реестре	1bb954be-1680-4f23-82b7-48aece4867dc	
1.2	Дата последнего обновления записи в государственном адресном реестре	23.11.2024	
1.3	Характер сведений государственного адресного реестра (статус записи об объекте)	Актуальная	
1.4	Адрес объекта адресации:		
	Страна	Российская Федерация	
	Субъект Российской Федерации	Ленинградская область	
		(наименование)	
	Муниципальный район	Лодейнопольский	
		(наименование)	
	Сельское поселение	Алёховщинское	
		(наименование)	
	Населенный пункт	деревня	Люговичи
		(тип)	(наименование)
	Здание (строение), сооружение	дом	29
		(тип)	(номер)
		(дополнительный тип 1)	(номер)
		(дополнительный тип 2)	(номер)
1.5	Запись в государственном адресном реестре сделана на основании		
		08.11.2024	
		(тип документа основания)	
		(дата документа основания)	
	О присвоении почтового адреса	395	
	Дата внесения записи в государственный адресный реестр	12.11.2024	
		(номер документа основания)	
		(наименование документа основания)	
1.6	Дополнительные сведения:		
	Кадастровый номер объекта недвижимости	47:06:0805001:329	
	Код ОКТМО	41627404231	
	Почтовый индекс		

2. Сведения об органе, изготовившем выписку из государственного адресного реестра

2.1	
-----	--

(наименование органа)

М.П.

ДЕЛО

№ 6

д. Люговичи, д. № 35 108
Цмоченского с/с

Савицкая
Автайкина
Теннадий Викторовна.
Мария Александровна

НАЧАТО " _____ 19__ г.

ОКОНЧЕНО " _____ 19__ г.

НА _____ ЛИСТАХ

Лодейночелменское
(наименование)

Бюро технической инвентаризации

Город (пос.) д. Логовоги

Район Лодейночелменский

ТЕХНИЧЕСКИЙ ПАСПОРТ

на индивидуальный жилой дом

По улице (пер.) д. Логовоги № _____

Квартал № _____

Инвентарный № _____

Сметная стоимость в _____

4.100.000

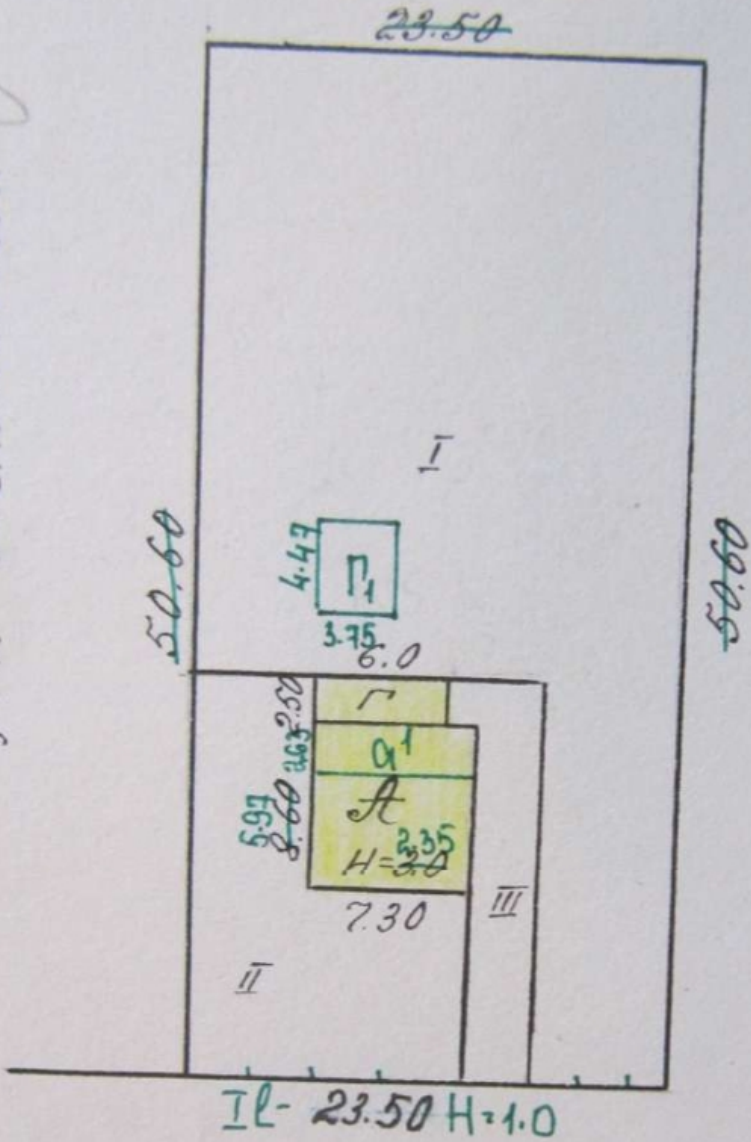
1987

Бюро технической инвентаризации
г. Ленинград, ул. _____

План земельного участка

уч-к Меньшиковой

уч-к ЖДЦМА
САВОШКИН П.В.



дорога

Масштаб 1:500

Нач. БТИ: Антипова /
 Техник: Акули / Каратеева /
 май 1987г.

ВНЕШНЯЯ ПЕЧАТЬ
 май 1987г.

II. Общая стоимость (руб.) в ценах 198 г.

Основные строения		Служебные постройки		Сооружения		ВСЕГО	
восстановительная	действительная	восстановительная	действительная	восстановительная	действительная	восстановительная	действительная
5208	1406	540	135	343	137	5674	1784
527	1086	1002	582	101	40	1,144830	1,144830
						6468	1678 × 1,
							2034 =
							19

III. Экспликация земельного участка — кв. м

ПЛОЩАДЬ УЧАСТКА				Использование незастроенной площади		
по документам	фактически	в том числе		под двором	озеленено	
		застроенная	не застроенная		в т. ч. под плодовыми насаждениями	под огородом
	1189.0	77.7	1111.3	72.2	189.9	849.2
		94.6				

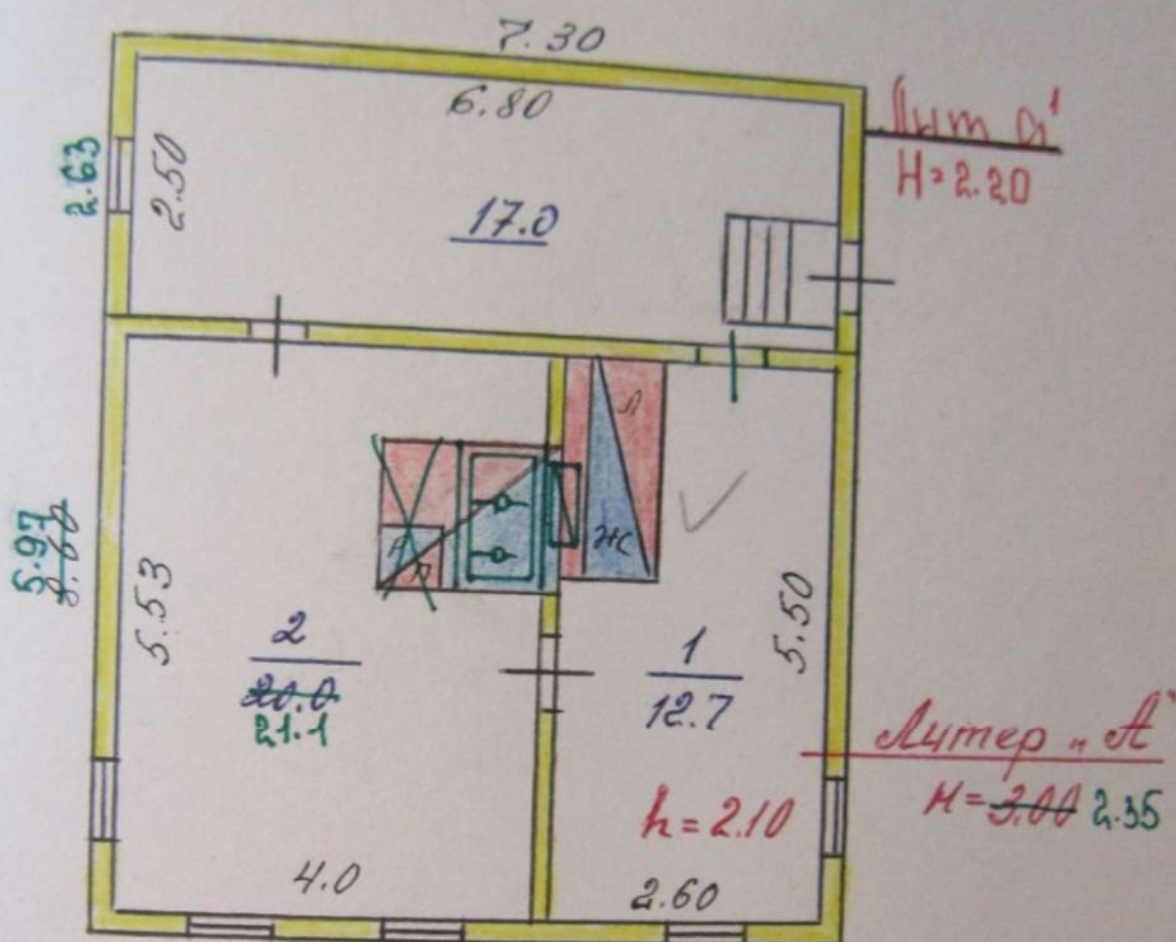
IV. Благоустройство строения — кв. м полезной площади

Отопление			Водопровод	Канализация	Газ	Горячее водоснабжение		Напольные электроплиты		Ванна и душ	Телефон	Радиотрансляция
печное	центральное	в т. ч. от ТЭЦ				местное	централизованное	число квартир	жилая площадь			
да												да

V. Характеристика помещений жилого дома

	По состоянию на:			
	1987 г.	2002	19 г.	19 г.
Полезная площадь — кв. м	32.7	33.8		
в том числе жилая — кв. м	12.7	12.7		
Всего квартир	1	1		

Поэтажный план строения



Масштаб 1:100

Нач. БТУ: /Антипова/

Техник: Азгуз /Каратеева/

Экспликация к поэтажному плану дома

Литера	Этажи (начиная с 1-го этажа и кончая мезонином)	Номер помещения (квартира и пр.)	Номер по плану строения: комнаты, кухни, коридора и пр.	Назначение частей помещения: жилая комната, кухня, коридор, ванная и т. п.	Формулы подсчета площадей по внутреннему обмеру	Площадь по внутреннему обмеру кв. м.			Высота помещения по внутреннему обмеру	Примечание: самовольно возведенная или сд...
						общая полезная	жилая	вспомогательная (подсобная)		
1	2	3	4	5	6	7	8	9	10	
A	I	н/т	1	комната	$(5.50 \cdot 2.60) - (1.80 \cdot 0.90)$	12.7	12.7			
			2	кухня	$(4.00 \cdot 5.50) - (1.20 \cdot 0.60) - (1.65 \cdot 1.20)$	21.1	21.1	21.1	20.0	
					итого:	33.8	32.7	21.1	20.0	
A ¹				лестница	6.80×2.50					17.0
					Итого:	33.8	32.7	21.1		17.0

VI. Исчисление площадей и объемов строений, расположенных на земельном участке

Код строений	Наименование строений и сооружений	Формулы подсчета площадей по наружному обмеру	Площадь, (м ²)	Высота, (м)	Объем, (м ³)
	жилой дом при срубе	5.97 8.60 · 7.30	43.6 62.7	2.35 3.0	101 180
		2.65 × 7.30	19.2	2.20	42
	двор сарай	$6.0 \cdot 2.50$	15.0	2.35 3.0	35 45
		3.75 × 4.47	16.8	2.50	42
		Итого:	62.8		
		Итого:	31.8		
		Всего:	94.6		

№ п.п.	Наименование конструктивных элементов	Описание элементов (материал, количество, размеры или система, таблица и пр.)	Примечания к описанию (деформации, осадки, трещины, пыль и пр.)	Итого	
				Элементов	Объем
1	Фронтон	не выданы	оценка	1	1
2	Наружные и внутренние капитальные стены	брусчатка, кирпич, шлак	трещины, пыль	1	1
3	Перегородки	брусчатка, кирпич	трещины, пыль	1	1
4	Перекрытия	деревянные	трещины, пыль	1	1
5	Крыша	деревянная	трещины, пыль	1	1
6	Полы	деревянные	трещины, пыль	1	1
7	Просы	деревянные	трещины, пыль	1	1
8	Отделка	штукатурка, обои	трещины, пыль	1	1
9	Отопление	батареи	трещины, пыль	1	1
10	Защита и сантех. устройства	защитные экраны	трещины, пыль	1	1
11	Крыльцо, лестницы и пр.	деревянные	трещины, пыль	1	1

№ п.п.	Удельные веса по таблице	Ценностные коэффициенты	Удельные веса после применения ценностного коэффициента	Процент износа элемента	Процент износа к строению	Состояние элементов									
						19 г.	19 г.	19 г.	19 г.	19 г.	19 г.	19 г.			
1	88	0.51	44.88	80	4.02										
2	17	1	17	80	4.02										
3	32	1	32	70	4.02										
4	88	1	88	70	4.02										
5	139	1	139	40	5.36										
6	186	0.91	169.26	75	4.29										
7	46	1	46	75	4.29										
8	19	0.95	18.05	75	4.29										
9	10	0.99	9.9	75	4.29										
10	3	-	3	-	-										
11	35	1	35	60	4.2										
12	2	1	2	60	4.2										
13	4	1	4	70	4.8										
14	2	1	2	75	4.5										
Итого	100	1	100	75	4.5										

Процент износа, приведенный к 100
 ДР. 9х100
 пр. 7

688-740
 73.7%
 5893 x 100 = 2099
 66.8
 68.8

$$\frac{(2.50 \times 2) + 6.0}{(2.50 \times 2) + 6 \times 2} \approx \frac{11.0}{11.2} \approx 0.98$$

VIII. Техническое описание нежилых пристроек, неотапливаемых подвалов, служебных построек

Наименование строения		Лит.			Наименование строения		Лит.		
		Двор					Угловой ст		
наименование конструктивных элементов	описание элементов (материал, конструкция, отделка и прочее)	удельный вес по таблице	ценностный коэффициент	удельный вес после прим. коэф.	описание элементов (материал, конструкция, отделка и прочее)	удельный вес по таблице	ценностный коэффициент	удельный вес после прим. коэф.	
Фундамент	кашки на ур.	91	=	=	кашки на ур.	8	-	-	
Наружные стены	брусчатые	542	0.98	531.56	брусчатые	34	1	34	
Перегородки						1	-	-	
Перекрытия	деревян.	10	-	-	деревянные	9	1	9	
Крыша	шатровая	15	1	15	шатровая	11	1	11	
Полы	дощатые	66	1	66	дощатые	8	1	8	
Проемы	окна	1	-	-	одн. шир.	3	1	3	
	двери	34	1	34	простые	6	1	6	
Отделка	внутренняя	1	-	-		12	-	-	
	наружная					6	-	-	
Прочие работы	деревян.					2	-	-	
% износа	ИТОГО	100	×	73.80	% износа	100	×	71.0	
	75%			84	30%				

Наименование строения		Лит.			Наименование строения		Лит.		
		Сараи							
наименование конструктивных элементов	описание элементов (материал, конструкция, отделка и прочее)	удельный вес по таблице	ценностный коэффициент	удельный вес после прим. коэф.	описание элементов (материал, конструкция, отделка и прочее)	удельный вес по таблице	ценностный коэффициент	удельный вес после прим. коэф.	
Фундамент	дер. столбы	15	1	15					
Наружные стены	дощатые	32	1	32					
Перегородки									
Перекрытия		16	-	-					
Крыша	шатровая	23	1	23					
Полы		9	-	-					
Проемы	окна								
	двери	5	1	5					
Отделка	внутренняя								
	наружная								
Прочие работы									
% износа	ИТОГО	100	×	75.0	% износа	100	×		
	50%								

Г	Двор	2-3 м ³	14.384	12.01	12.01	45	540	75	13
	забор	2-15 м ²	26.8		6.8	57.5	343	60	13
					Всего:		5674		150
									x 11
									17
									x 122
									21890
									x 53.1
									1162359
									y
									4649436
					В цен. 1996г.				x 2.3
									10,693,703
А	пешеходная зона	5 м ³	31.28	85.6	26.77	102	2731	69	847
А	прицепы	19 м ³	26.70	71.0	18.96	42	796	70	239
					Итого:		3527		108
Г	двор	44 м ³	24.73	73.86	18.26	35	639	75	166
Г	сарай	46 м ³	17.88	75.0	13.41	42	563	25	422
					Итого:		1202		588
	забор	62 м ²	4.28		4.28	23.5	101	60	40
					Итого:		101		40
					Всего:		4830		1708
					вс. 2002				10 948

XI. Перечень документов, приложенных к настоящему паспорту

НАИМЕНОВАНИЕ	Дата составления	Масштаб	Кол-во листов	Примечание
План земельного участка	4.05.87	1:500		
Постажный план дома	—	1:100		
Экспликация				
Вкладыши				
для оценки основных строений				
» надворных построек				
» сооружений				

> мая 1987 г.
 > _____ 19 г.
 > _____ 19 г.

Исполнил Мзгун
 Проверил Дж
 Начальник бюро _____

XII. Последующие обследования

Дата обследования	< 6 > 05 1987 < > _____ 19 г.	< > _____ 19 г.	< > _____ 19 г.
Исполнил: (дата завершения работы, подпись)	<u>Дж</u> 22.05.87		

СКОРОСПИВАТЕЛЬ

ДЕЛО

№ 302

д. Люговичи Иможенской волости д. н. ~~27~~ 110

Савошкин Геннадий Викторович

ГОД

ХРАНИТЬ

ЛЕТ

Лодейнопольское _____ Бюро технической инвентаризации
(наименование)

Город (пос.) Лодейное Поле _____

Район Лодейнопольский _____

ТЕХНИЧЕСКИЙ ПАСПОРТ

на индивидуальный жилой дом

По улице (пер.) д. Люговичи _____ № _____

Имоченской волости _____

Квартал № _____

Инвентарный № 302 _____

Составлен по состоянию на 3 _____

ноября _____ 1989г.

Форма технического паспорта
утверждена приказом МЖКХ РСФСР
от 28 сентября 1982 г. № 495.

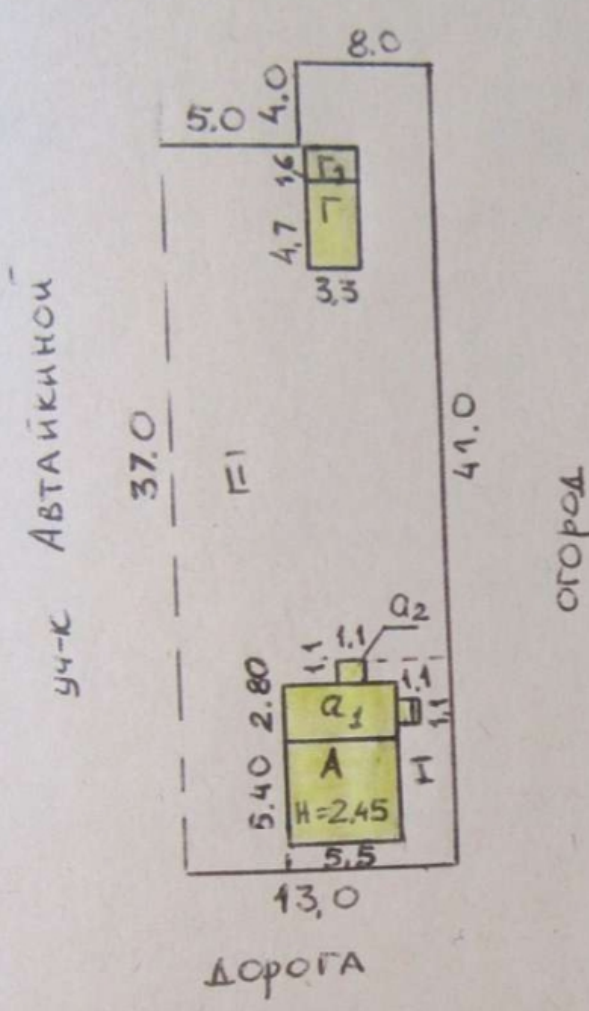
I. РЕГИСТРАЦИЯ ПРАВА СОБСТВЕННОСТИ

(Реестровый № 20-9-17)

Дата регистрации	Фамилия, имя и отчество собственника	Документы, устанавливающие право собственности, с указанием кем, когда и за каким номером выданы	Д с
В.И. 94 12.05 1995г	САВОШКИН Геннадий Викторович	Регистрационное удостоверение № 329 от 12 мая 1995г выдано. Людмила. Б.И.	

Учет запрещений и арестов

НАЛОЖЕНО	СНЯТО



Юридическое право пользования земельным участком по документам

_____ кв. м
незаконно используется

_____ кв. м
(подпись)
ЭКСПЛИКАЦИЯ

Лит.	Наименование ситуации	Под застр.	Под не застр.
АА2	основное ст. с пристройками	47,5	
Г-Г1	случайные строения	20,8	
И	двор		43,0
II	огород		401,2
Итого		68,3	444,2
Общая площадь		513	

Н-к БТИ

Контролер

Техник

КНЯЗЕВА Л.М.

ЦУРИЛОВА И.И.

Масштаб 1:500

1989 г.

II. Общая стоимость (руб.) в ценах 1982 г.

Жилые строения		Служебные постройки		Сооружения		ВСЕГО	
стандартная	действительная	восстановительная	действительная	восстановительная	действительная	восстановительная	действительная
257	2619	947	899			3704	3518
						x1,14	
						4222	4010
				4 1993 г -		51804	x12,27
							49203
							x53,1
				4 1994 г -		2 750 792	2612679

III. Экспликация земельного участка — кв. м

Документы	Площадь участка фактически	в том числе		Использование незастроенной площади		
		застроенная	не застроенная	под двором	озеленено	
					в т. ч. под плодовыми насаждениями	под огородом
	513	68,3	444,7	43,6		401,1

IV. Благоустройство строения — кв. м полезной площади

Отопление			Водопровод	Канализация	ГАЗ	Горячее водоснабжение		Напольные электролиты		Ванны и души	Телефон	Радиотрансляция
печное	центральное	в т. ч. от ТЭЦ				местное	централизованное	число квартир	жилая площадь			
ДА												

V. Характеристика помещений жилого дома

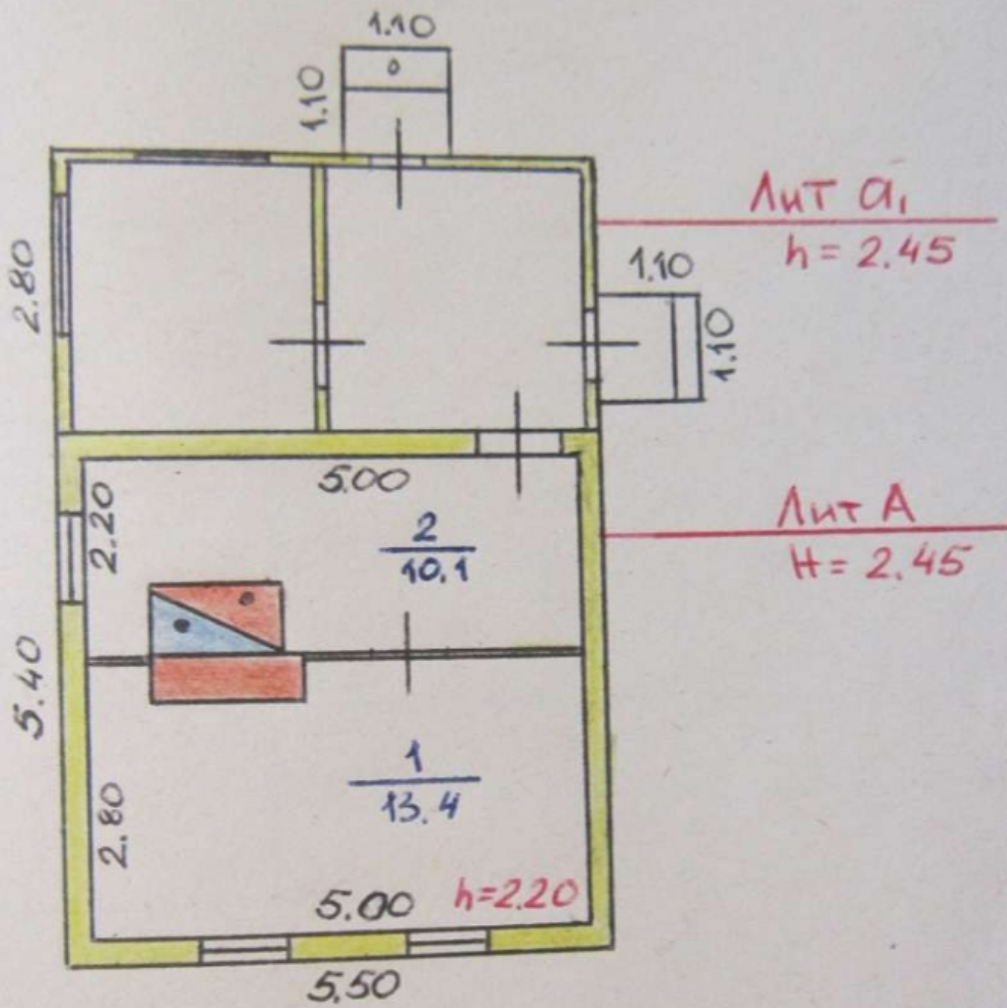
	По состоянию на:			
	19 94 г.	19 ___ г.	19 ___ г.	19 ___ г.
Полезная площадь — кв. м	23,5			
в том числе жилая — кв. м	13,4			
Количество квартир	1			
в том числе: 1 — комнатных				

ПОЭТАЖНЫЙ ПЛАН

строения, находящ. по _____ ул. дом № _____

в Д. Люговичи Лодейнопольского района Лен. обл.

прин. САВОШКИНУ Геннадию Викторовичу



Экспликация в лит.

Наименование площадей	Кв. м
Жилая	13,4
Специальная	
Подсобная	10,1
Итого:	23,5

Правоустанавливающим документом
НЕ ЯВЛЯЕТСЯ

оставлен по фактическому пользованию
Разъяснение МКХ РСФСР № 35-1-11-60
от 3 сентября 1948 г.

начальник БТИ _____

Князева Л.М.

Масштаб 1:100

Миз

№№ п.п.

Наименование конструктивных элементов

Описание элементов (материал, конструкция или система, отделка и др.)

Примечания к описанию элементов (деформации, осадки, трещины и др.)

5	6	7	8	9	Текущие измерения							
					10	11	12	13	14	15	16	17
Удельные веса по таблице	Ценностные коэффициенты	Удельные веса после применения пенностного коэффициента	Процент износа элемента	Процент износа к строению	элемента	к строению	элемента	к строению	элемента	к строению	элемента	к строению

КАМИН С ЦЕМЕНТОМ

Хорошее

БРЕВЕНЧАТЫЕ

— " —

ДЕРЕВЯННЫЕ

— " —

ОГОНЕЗАЩИТОЕ ПО БИМКИ

Хорошее

ШИНФЕРНАЯ

— " —

ДОШАДНЫЕ ГРАШЕЛКИ ПО БАЛКАМ

— " —

ДВОЙНЫЕ ПЛУМЫ

— " —

ФУНДАМЕНТЫ

— " —

Проемы

двери

— " —

Отделка

внутренняя наружная

— " —

Отделочные

Кирпичный со шпатель

Хорошее

ИЗЕСТРИЧЕСТВО

Хорошее

Электро- и сантех. устройства

Крыши, лестницы и др.

ДЕРЕВЯННЫЕ

Хорошее

ТОГО 100

86

86

43

43

43

43

43

43

43

43

Процент износа, проц.

по 9х10

43х60

9

VIII. Техническое описание нежилых построек, неотапливаемых подвалов, служебных

Наименование строения <u>Пристройка</u>		Лит. <u>Г1</u>			Наименование строения	
наименование конструктивных элементов	описание элементов (материал, конструкция, отделка и прочее)	удельный вес по таблице	ценностный коэффициент	удельный вес после прим. коэф.	описание элементов (материал, конструкция, отделка и прочее)	удельный
Фундамент	-	15	-	-		
Наружные стены	ДОЩАТЫЕ	32	1	32		
Перегородки						
Перекрытия	ДЕРЕВЯННЫЕ	16	1	16		
Крыша	ШИФЕРНАЯ	23	1	23		
Полы	ДЕРЕВЯННЫЕ	9	1	9		
Проемы	окна					
	двери	5	1	5		
Отделка	внутренняя					
	наружная					
Прочие работы						
% износа	ИТОГО	100	×	85		
5%						

Наименование строения		Лит.			Наименование строения	
наименование конструктивных элементов	описание элементов (материал, конструкция, отделка и прочее)	удельный вес по таблице	ценностный коэффициент	удельный вес после прим. коэф.	описание элементов (материал, конструкция, отделка и прочее)	удельный
Фундамент						
Наружные стены						
Перегородки						
Перекрытия						
Крыша						
Полы						
Проемы	окна					

Х. Исчисление стоимости строений и сооружений в ценах 1982 г.

Литера	Наименование строений и сооружений	№ таблицы	Измеритель	Стоимость измерителя по таблице	Ценностный коэффициент	Стоимость измерителя после применения коэф.	Надбавки к стоимости измерителя			Стоимость измерителя с поправками	Объем — м ³ площадь — м ² количество — шт.	Восстановительная стоимость (руб.)	Процент износа	Действительная стоимость (руб.)
А	ШМОЙ ДОМ	5	м ³	31,2886		26,9			26,9	73	1964	5	1866	
а ₁	пристройка	25	м ³	18,986		16,2			16,2	38	616	5	585	
а ₂	ТУАЛЕТ	53	м ³	177		177			177	1	177	5	168	
											2757		2619	
Г	БАНЯ	49	м ³	35,5808		28,4			28,4	28	795	5	755	
Г ₁	пристройка	46	м ³	17,8885		15,2			15,2	10	152	5	144	
											947		899	
									Всего:		3704		3518	
											x 1,14			
											4222		4010	
											x 12,27			
									ц 1993 -	51804			49203	
											53,1			
									ц 1994 -	275082			2612679	
											У			
									ц 1995 -				10450716	
									1996 x 2,3	=			24.036.647	

