

Филиал публично-правовой компании "Роскадастр" по Ленинградской области
полное наименование органа регистрации прав


Выписка из Единого государственного реестра недвижимости об основных характеристиках и зарегистрированных правах на объект недвижимости

Сведения об основных характеристиках объекта недвижимости

На основании запроса от 16.01.2025, поступившего на рассмотрение 16.01.2025, сообщаем, что согласно записям Единого государственного реестра недвижимости:

Раздел 1 Лист 1

| | | | |
|---|--|-------------------|-------------------------|
| Земельный участок | | | |
| вид объекта недвижимости | | | |
| Лист № 1 раздела 1 | Всего листов раздела 1: 1 | Всего разделов: 3 | Всего листов выписки: 4 |
| 16.01.2025г. № КУВИ-001/2025-11681038 | | | |
| Кадастровый номер: | 47:29:0787001:1583 | | |
| Номер кадастрового квартала: | 47:29:0787001 | | |
| Дата присвоения кадастрового номера: | 08.04.2016 | | |
| Ранее присвоенный государственный учетный номер: | данные отсутствуют | | |
| Местоположение: | Ленинградская область, Лужский муниципальный район | | |
| Площадь, м2: | 11400 +/- 934 | | |
| Кадастровая стоимость, руб: | 83562 | | |
| Кадастровые номера расположенных в пределах земельного участка объектов недвижимости: | данные отсутствуют | | |
| Категория земель: | Земли сельскохозяйственного назначения | | |
| Виды разрешенного использования: | Для ведения сельскохозяйственного производства | | |
| Статус записи об объекте недвижимости: | Сведения об объекте недвижимости имеют статус "актуальные" | | |
| Особые отметки: | данные отсутствуют | | |
| Получатель выписки: | Петухова Анна Владимировна, действующий(ая) на основании документа "" ЛЕНИНГРАДСКИЙ ОБЛАСТНОЙ КОМИТЕТ ПО УПРАВЛЕНИЮ ГОСУДАРСТВЕННЫМ ИМУЩЕСТВОМ | | |

| | | |
|-------------------------------|---|-------------------|
| полное наименование должности |  ДОКУМЕНТ ПОДПИСАН ЭЛЕКТРОННОЙ ПОДПИСЬЮ | инициалы, фамилия |
| | Сертификат: 009F0BDC181A023B64597F1E2579BEFB50 Владелец: ФЕДЕРАЛЬНАЯ СЛУЖБА ГОСУДАРСТВЕННОЙ РЕГИСТРАЦИИ, КАДАСТРА И КАРТОГРАФИИ Действителен: с 02.08.2024 по 26.10.2025 | |

Выписка из Единого государственного реестра недвижимости об основных характеристиках и зарегистрированных правах на объект недвижимости

Сведения о зарегистрированных правах

| | | | |
|---------------------------------------|---------------------------|--------------------|-------------------------|
| Земельный участок | | | |
| вид объекта недвижимости | | | |
| Лист № 1 раздела 2 | Всего листов раздела 2: 2 | Всего разделов: 3 | Всего листов выписки: 4 |
| 16.01.2025г. № КУВИ-001/2025-11681038 | | | |
| Кадастровый номер: | | 47:29:0787001:1583 | |

| | | | |
|----|--|---------------------|--|
| 1 | Правообладатель (правообладатели): | 1.1 | Ленинградская область |
| | Сведения о возможности предоставления третьим лицам персональных данных физического лица: | 1.1.1 | данные отсутствуют |
| 2 | Вид, номер, дата и время государственной регистрации права: | 2.1 | Собственность 47:29:0787001:1583-47/054/2024-2 10.10.2024 16:19:10 |
| 4 | Сведения об осуществлении государственной регистрации сделки, права, ограничения права без необходимого в силу закона согласия третьего лица, органа: | 4.1 | данные отсутствуют |
| 5 | Ограничение прав и обременение объекта недвижимости: | не зарегистрировано | |
| 6 | Заявленные в судебном порядке права требования: | данные отсутствуют | |
| 7 | Сведения о возражении в отношении зарегистрированного права: | данные отсутствуют | |
| 8 | Сведения о возможности предоставления третьим лицам персональных данных физического лица | данные отсутствуют | |
| 9 | Сведения о наличии решения об изъятии объекта недвижимости для государственных и муниципальных нужд: | данные отсутствуют | |
| 10 | Сведения о невозможности государственной регистрации без личного участия правообладателя или его законного представителя: | данные отсутствуют | |
| 11 | Правопритязания и сведения о наличии поступивших, но не рассмотренных заявлений о проведении государственной регистрации права (перехода, прекращения права), ограничения права или обременения объекта недвижимости, сделки в отношении объекта недвижимости: | отсутствуют | |

| | | |
|-------------------------------|---|-------------------|
| полное наименование должности |  ДОКУМЕНТ ПОДПИСАН ЭЛЕКТРОННОЙ ПОДПИСЬЮ Сертификат: 009F0BDC181A023B64597F1E2579BEFB50 Владелец: ФЕДЕРАЛЬНАЯ СЛУЖБА ГОСУДАРСТВЕННОЙ РЕГИСТРАЦИИ, КАДАСТРА И КАРТОГРАФИИ Действителен: с 02.08.2024 по 26.10.2025 | инициалы, фамилия |
|-------------------------------|---|-------------------|

| | | | |
|---------------------------------------|--|--------------------|-------------------------|
| Земельный участок | | | |
| вид объекта недвижимости | | | |
| Лист № 2 раздела 2 | Всего листов раздела 2: 2 | Всего разделов: 3 | Всего листов выписки: 4 |
| 16.01.2025г. № КУВИ-001/2025-11681038 | | | |
| Кадастровый номер: | | 47:29:0787001:1583 | |
| 12 | Сведения о невозможности государственной регистрации перехода, прекращения, ограничения права на земельный участок из земель сельскохозяйственного назначения: | данные отсутствуют | |

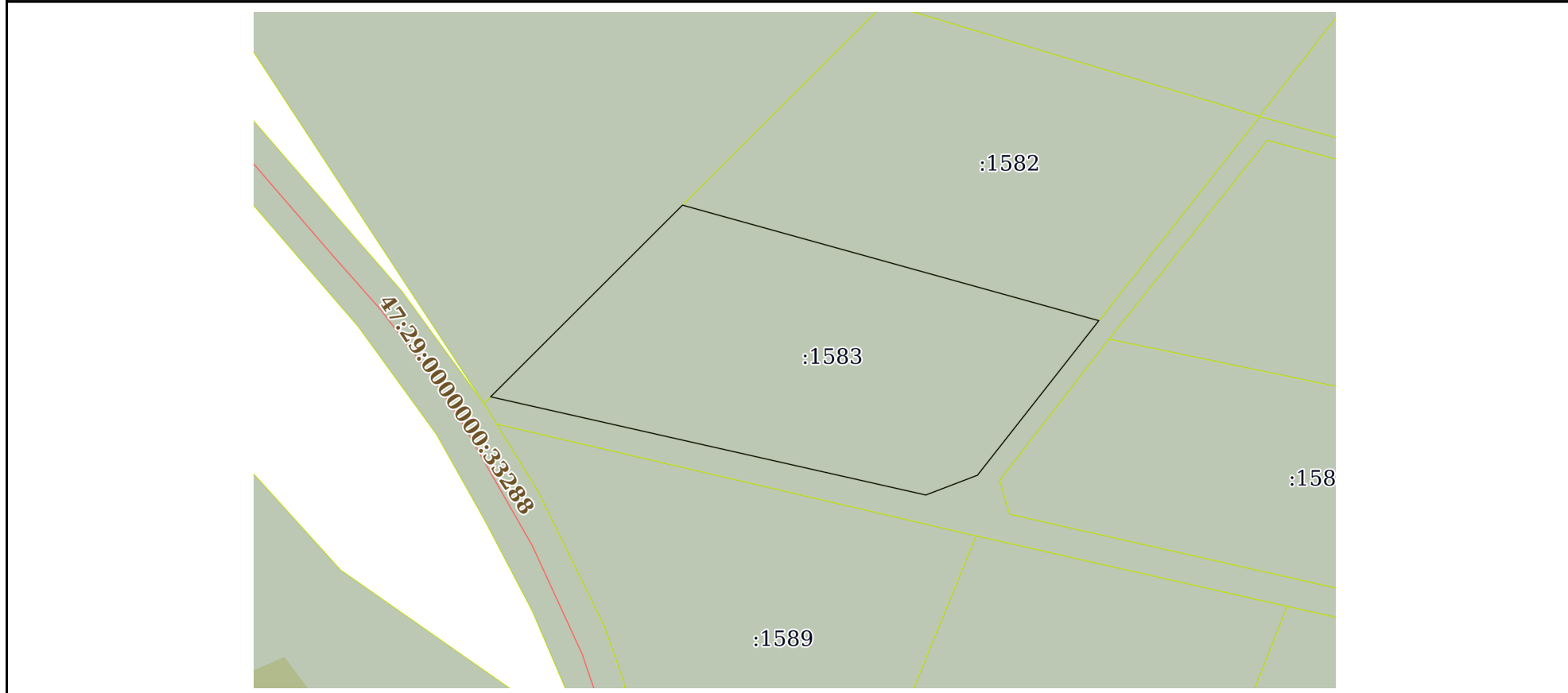
| | | |
|-------------------------------|---|-------------------|
| полное наименование должности |  ДОКУМЕНТ ПОДПИСАН ЭЛЕКТРОННОЙ ПОДПИСЬЮ Сертификат: 009F0BDC181A023B64597F1E2579BEFB50 Владелец: ФЕДЕРАЛЬНАЯ СЛУЖБА ГОСУДАРСТВЕННОЙ РЕГИСТРАЦИИ, КАДАСТРА И КАРТОГРАФИИ Действителен: с 02.08.2024 по 26.10.2025 | инициалы, фамилия |
|-------------------------------|---|-------------------|

Выписка из Единого государственного реестра недвижимости об основных характеристиках и зарегистрированных правах на объект недвижимости


Описание местоположения земельного участка

| | | | |
|---------------------------------------|---------------------------|--------------------|-------------------------|
| Земельный участок | | | |
| вид объекта недвижимости | | | |
| Лист № 1 раздела 3 | Всего листов раздела 3: 1 | Всего разделов: 3 | Всего листов выписки: 4 |
| 16.01.2025г. № КУВИ-001/2025-11681038 | | | |
| Кадастровый номер: | | 47:29:0787001:1583 | |

План (чертеж, схема) земельного участка



Масштаб 1:2000 Условные обозначения:

| | | |
|-------------------------------|---|-------------------|
| полное наименование должности |  ДОКУМЕНТ ПОДПИСАН ЭЛЕКТРОННОЙ ПОДПИСЬЮ | инициалы, фамилия |
| | Сертификат: 009F0BDC181A023B64597F1E2579BEFB50 Владелец: ФЕДЕРАЛЬНАЯ СЛУЖБА ГОСУДАРСТВЕННОЙ РЕГИСТРАЦИИ, КАДАСТРА И КАРТОГРАФИИ Действителен: с 02.08.2024 по 26.10.2025 | |