




Условные обозначения

- | | |
|---|--|
| н1 У | - Обозначение новой характерной точки |
| :2 | - Уточняемый земельный участок |
| :278 | - Уточняемое здание |
|  | - Граница здания |
|  | - Характерная точка границы земельного участка, сведения о которой отсутствуют в ЕГРН, местоположение которой определено при кадастровых работах (новая характерная точка) |
|  | - Граница уточняемого земельного участка |