




## Схема границ земельных участков



Масштаб 1:1000

### Условные обозначения

- |   |   |
|---|---|
| •   | - Характерная точка границы, сведения о которой позволяют однозначно определить ее положение на местности |
| :1  | - Кадастровый номер земельного участка  |
| :171  | - Кадастровый номер здания  |
|  | - Граница земельного участка  |
|  | - Граница кадастрового квартала   |
|  | - Граница уточняемого земельного участка  |

H1Y

:12

:14139



**47:20:1004003**

- Обозначение новой характерной точки
- Уточняемый земельный участок
- Уточняемое здание
- Граница здания
- Характерная точка границы земельного участка, сведения о которой отсутствуют в ЕГРН, местоположение которой определено при кадастровых работах (новая характерная точка)
- Номер кадастрового квартала