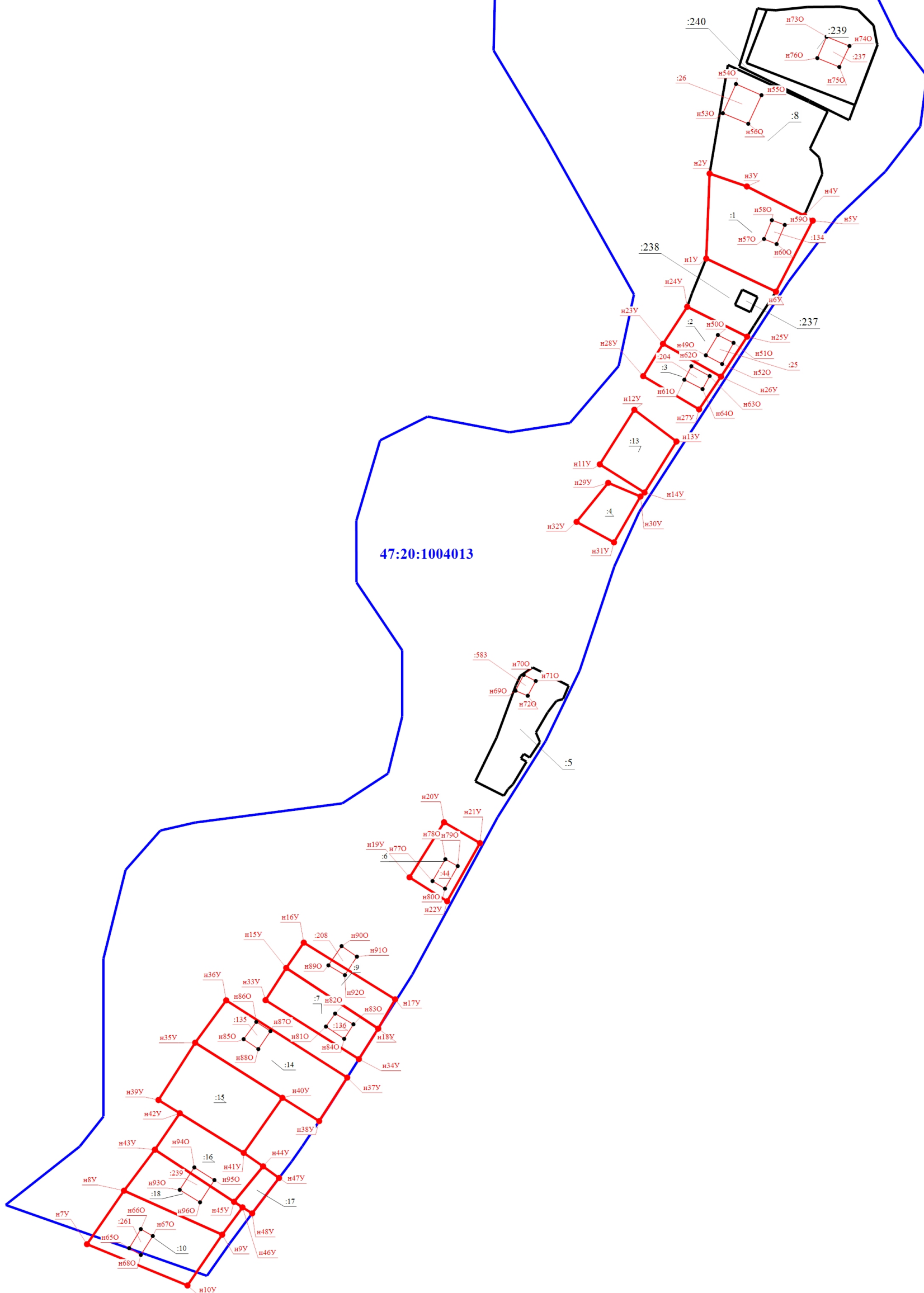


## Схема границ земельных участков





Масштаб 1:2000

### Условные обозначения

- - Характерная точка границы, сведения о которой позволяют однозначно определить ее положение на местности
- :5 - Кадастровый номер земельного участка
- :135 - Уточняемое здание
- 
- - Граница здания
- - Характерная точка границы земельного участка, сведения о которой отсутствуют в ЕГРН, местоположение которой определено при кадастровых работах (новая характерная точка)
- Номер кадастрового квартала
- 47:20:1004013**

H1Y

:10

- |   |  |
|---|--|
| <b>н1У</b>  | - Обозначение новой характерной точки    |
| <b>:10</b>  | - Уточняемый земельный участок           |
|  | - Граница земельного участка             |
|  | - Граница кадастрового квартала          |
|  | - Граница уточняемого земельного участка |