

КАРТА-ПЛАН ТЕРРИТОРИИ

Пояснительная записка

1. Сведения о территории выполнения комплексных кадастровых работ: 47:15:01 10021, Ленинградская область, Сосновоборский городской округ, г. Сосновый Бор

(наименование субъекта Российской Федерации, муниципального образования, населенного пункта, уникальные учетные номера кадастровых кварталов, иные сведения, позволяющие определить местоположение территории, на которой выполняются комплексные кадастровые работы, например, наименование садоводческого или огороднического некоммерческого товарищества, гаражного кооператива, элемента планировочной структуры)

2. Основания выполнения комплексных кадастровых работ:

Наименование, дата и номер документа, на основании которого выполняются комплексные кадастровые работы: Соглашение о предоставлении из федерального бюджета субсидий, в том числе грантов в форме субсидий, юридическим лицам, индивидуальным предпринимателям, а также физическим лицам, "30" января 2025 г. , 321-20-2025-002

3. Дата подготовки карты-плана территории: "29" апреля 2025 г.

4. Сведения о заказчике(ах) комплексных кадастровых работ:

В отношении юридического лица, органа местного самоуправления муниципального района, муниципального округа или городского округа либо уполномоченного исполнительного органа государственной власти субъекта Российской Федерации:

полное или сокращенное (в случае, если имеется) наименование: Управление Росреестра по Ленинградской области

основной государственный регистрационный номер: 1037843045734

идентификационный номер налогоплательщика: 7815027624

В отношении физического лица или представителя физических или юридических лиц:

фамилия, имя, отчество (последнее - при наличии): -

страховой номер индивидуального лицевого счета в системе обязательного пенсионного страхования Российской Федерации (СНИЛС): -

Наименование и реквизиты документа, подтверждающие полномочия представителя заказчика(ов) комплексных кадастровых работ: -

Адрес электронной почты (для направления уведомления о результатах внесения сведений в Единый государственный реестр недвижимости): info@gmolo.ru

5. Сведения об исполнителе комплексных кадастровых работ:

Полное или сокращенное (в случае, если имеется) наименование и адрес юридического лица, с которым заключен государственный или муниципальный контракт либо договор подряда на выполнение комплексных кадастровых работ: ФИЛИАЛ ППК "РОСКАДАСТР" ПО ЛЕНИНГРАДСКОЙ ОБЛАСТИ, Г.Санкт-Петербург, ВН.ТЕР.Г. МУНИЦИПАЛЬНЫЙ ОКРУГ ПОСАДСКИЙ, УЛ ЧАПАЕВА, Д. 15, К. 2, ЛИТЕРА Б

Фамилия, имя, отчество кадастрового инженера (последнее - при наличии): Ваганов Михаил Николаевич и основной государственный регистрационный номер кадастрового инженера индивидуального предпринимателя (ОГРНИП): -

Страховой номер индивидуального лицевого счета в системе обязательного пенсионного страхования Российской Федерации (СНИЛС) кадастрового инженера: 026-756-250 64

Уникальный реестровый номер кадастрового инженера в реестре саморегулируемой организации кадастровых инженеров и дата внесения сведений о физическом лице в такой реестр: А-2020, 2024-06-18

Полное или (в случае, если имеется) сокращенное наименование саморегулируемой организации кадастровых инженеров, членом которой является кадастровый инженер: Ассоциация «Союз кадастровых инженеров»

Контактный телефон: -

Почтовый адрес и адрес электронной почты, по которым осуществляется связь с кадастровым инженером: Г.Санкт-Петербург, ВН.ТЕР.Г. МУНИЦИПАЛЬНЫЙ ОКРУГ ПОСАДСКИЙ, УЛ ЧАПАЕВА, Д. 15, К. 2, ЛИТЕРА Б vaganov_mn@mail.ru

6. Перечень документов, использованных при подготовке карты-плана территории					
№ п/п	Реквизиты документа				
	Вид	Дата	Номер	Наименование	Иные сведения
1	2	3	4	5	6
1	Иной документ	30.01.2025	321-20-2025-002	Соглашение о предоставлении из федерального бюджета субсидий, в том числе грантов в форме субсидий, юридическим лицам, индивидуальным предпринимателям, а также физическим лицам	-
2	Кадастровый план территории	21.04.2025	КУВИ-001/2025-93880038	Кадастровый план территории кадастрового квартала 47:15:0110021	-
7. Пояснения к карте-плану территории					
<p>1. На территории кадастрового квартала 47:15:0110021, в соответствии с Соглашением о предоставлении из федерального бюджета субсидий, в том числе грантов в форме субсидий, юридическим лицам, индивидуальным предпринимателям, а также физическим лицам от 30.01.2025 № 321-20-2025-002, выполнены комплексные кадастровые работы (далее ККР). Кадастровый квартал 47:15:0110021 расположен в границах Ленинградской области на территории Сосновоборского городского округа.</p> <p>Карта-план территории подготовлена в соответствии с требованиями Федерального закона № 221 от 24.07.2007 «О кадастровой деятельности» (далее – Закон о кадастровой деятельности), Приказа Федеральной службы государственной регистрации, кадастра и картографии № П/0337 от 04.08.2021 г. «Об установлении формы карты-плана территории, формы акта согласования местоположения границ земельных участков при выполнении комплексных кадастровых работ и требований к их подготовке» (далее - Приказ № П/0337), а также основании: - сведений, содержащихся в Едином государственном реестре недвижимости (далее – ЕГРН); - картографической основы; - цифровые ортофотопланы масштаба 1:500 и 1:2000; - материалов землеустроительной документации, содержащихся в государственном фонде данных, полученных в результате проведения землеустройства; - ситуационных и поэтажных планов, содержащихся в технических паспортах, расположенных на земельных участках объектов недвижимости, которые находятся в архивах организаций по государственному техническому учету и (или) технической инвентаризации; - планово-картографических материалов, имеющихся в органах местного самоуправления муниципального района; - документов о правах на землю и иных содержащихся сведениях о местоположении границ земельных участков.</p> <p>При подготовке карты-плана территории применялся фотограмметрический метод определения координат характерных точек, что не противоречит Закону о кадастровой деятельности. В соответствии с п. 7 Требований Приказа № П/0337 данный метод определения координат характерных точек не подразумевает включения в карту-план территории разделов "Сведения о пунктах геодезической сети и средствах измерений", "Схема геодезических построений".</p> <p>По сведениям ЕГРН в границах кадастрового квартала расположено 311 земельных участков, в том числе 304 ранее учтенных и учтенных земельных участка, границы которых установлены в соответствии с требованиями земельного законодательства РФ. Также, в границах квартала расположено 97 объектов капитального строительства (далее ОКС), в том числе 72 ранее учтенных и учтенных ОКС, границы которых установлены.</p> <p>В ходе выполнения ККР было установлено: -6 земельных участков, в отношении которых осуществлено уточнение местоположения границ, граница которых не была установлена ранее в соответствии с требованиями земельного законодательства; - 25 объектов капитального строительства, в отношении которых осуществлено уточнение местоположения на земельных участках; - 34 земельных участка, в отношении которых исправлены реестровые ошибки в местоположении границ – устранена чересполосица и наложение границ,- 1 ОКС, в отношении которого исправлена реестровая ошибка.</p> <p>Также, при исправлении границ земельного участка с кадастровым номером 47:15:0110021:162 было обнаружено пересечение с территориальной зоной 47:15-7.3; земельный участок с кадастровым номером 47:15:0110021:220 выходит за пределы территориальной зоны 47:15-7.221. Границы данных земельных участков были установлены по фактическому пользованию, таким образом была выявлена реестровая ошибка в территориальных зонах 47:15-7.221 и 47:15-7.3.</p> <p>ОКС с кадастровым номером 47:15:0110021:225 (гараж), расположенный по адресу: Ленинградская область, г. Сосновый Бор, СНТ «Ветер», уч.10 не был идентифицирован на местности.</p> <p>Обособленные участки 47:15:0103001:34 и 47:15:01106001:189, 47:15:01106002:1, 47:15:0106004:55, 47:15:0106006:2, 47:15:0107001:1, 47:15:0107002:3, 47:15:0107003:3, 47:15:0107004:10, 47:15:0108001:70, 47:15:0111001:113, 47:15:0110001:97, 47:15:0110002:116, 47:15:0110005:41, 47:15:0110035:1, 47:15:0111001:113, 47:15:0111004:78, 47:15:0111007:6, 47:15:0111008:1, 47:15:0111010:3, 47:15:0111012:4, 47:15:0112002:34, 47:15:0112002:33, расположены в кварталах, которые не входят в перечень кварталов, подлежащих</p>					

7. Пояснения к карте-плану территории

выполнению комплексных кадастровых работ в 2025 году. Таким образом, обособленный участок с кадастровым номером 47:15:0110021:35 не уточнялся в рамках данных кадастровых работ.

При выполнении комплексных кадастровых работ площади уточняемых земельных участков определялись с учетом требований статьи 42.8 Федерального закона от 24.07.2007 N 221-ФЗ (ред. от 29.10.2024) "О кадастровой деятельности": фактическая площадь земельного участка не должна быть больше площади, сведения о которой относительно этого земельного участка содержатся в Едином государственном реестре недвижимости, более чем на величину предельного минимального размера земельного участка, установленного в соответствии с федеральным законом для земель соответствующего целевого назначения и разрешенного использования; фактическая площадь земельного участка не должна быть меньше площади земельного участка, сведения о которой относительно этого земельного участка содержатся в Едином государственном реестре недвижимости, более чем на десять процентов.

Сведения о пунктах геодезической сети и средствах измерений								
1. Сведения о пунктах геодезической сети:								
№ п/п	Вид геодезической сети	Название пункта геодезической сети и тип знака	Система координат пункта геодезической сети	Координаты пункта, м		Дата обследования -		
						Сведения о состоянии		
				X	Y	наружного знака пункта	центра пункта	марки центра пункта
1	2	3	4	5	6	7	8	9
1	-	-	-	-	-	-	-	-
2. Сведения об использованных средствах измерений								
№ п/п	Наименование и обозначение типа средства измерений - прибора (инструмента, аппаратуры)		Заводской или серийный номер средства измерений		Реквизиты свидетельства о поверке прибора (инструмента, аппаратуры) и (или) срок действия поверки			
1	2		3		4			
1	Стереофотограмметрический комплекс PHOTOMOD StereoDraw		231		ЦФНС PHOTOMOD локальная лицензия			

Сведения об уточняемых земельных участках

1. Сведения о характерных точках границы уточняемого земельного участка с кадастровым номером 47:15:0110021:2 :

Система координат МСК-47, зона 2

Зона № 2

Обозначение характерных точек границ	Координаты, м				Метод определения координат	Формулы, примененные для расчета средней квадратической погрешности определения координат характерных точек границ (Mt), с подставленными в такие формулы значениями и итоговые (вычисленные) значения Mt, м	Описание закрепле ния точки
	содержатся в Едином государственном реестре недвижимости		определены в результате выполнения комплексных кадастровых работ				
	X	Y	X	Y			
1	2	3	4	5	6	7	8
						-	
н3У	-	-	431036.76	2149716.07	Фотограмметричес кий метод	0.2	Закрепление отсутствует
н4У	-	-	431037.60	2149716.38	Фотограмметричес кий метод	0.2	Закрепление отсутствует
н5У	-	-	431038.03	2149744.09	Фотограмметричес кий метод	0.2	Закрепление отсутствует
н6У	-	-	430997.63	2149745.71	Фотограмметричес кий метод	0.2	Закрепление отсутствует
н7У	-	-	430996.27	2149718.01	Фотограмметричес кий метод	0.2	Закрепление отсутствует
н3У	-	-	431036.76	2149716.07	Фотограмметричес кий метод	0.2	Закрепление отсутствует

2. Сведения о частях границ уточняемого земельного участка с кадастровым номером 47:15:0110021:2 :

Обозначение части границ		Горизонтальное проложение (S), м	Описание прохождения части границ	Сведения о согласовании местоположения границ (согласовано/спорное)
от т.	до т.			
1	2	3	4	5
н3У	н4У	0.90	-	-
н4У	н5У	27.71	-	-
н5У	н6У	40.43	-	-
н6У	н7У	27.73	-	-
н7У	н3У	40.54	-	-

3. Сведения о характеристиках уточняемого земельного участка с кадастровым номером 47:15:0110021:2 :

№ п/п	Наименование характеристики земельного участка	Значение характеристики
1	2	3
1.	Адрес земельного участка	-
1.1.	Сведения о местоположении земельного участка (при отсутствии адреса) в структурированном в соответствии с федеральной информационной адресной системой виде	Российская Федерация, Ленинградская область, город Сосновый Бор
1.2.	Дополнительные сведения о местоположении земельного участка	-
2.	Площадь земельного участка \pm величина погрешности определения (вычисления) площади ($P \pm \Delta P$), м ²	1141 ± 24

3. Сведения о характеристиках уточняемого земельного участка с кадастровым номером 47:15:0110021:2 :

№ п/п	Наименование характеристики земельного участка	Значение характеристики
1	2	3
3.	Формула, примененная для вычисления предельной погрешности определения площади земельного участка, с подставленными значениями и итоговые (вычисленные) значения (ΔP), м2	$\Delta P = 3.5 * M_t * \sqrt{P} = 3.5 * 0.2 * \sqrt{1141} = 24$
4.	Площадь земельного участка согласно сведениям Единого государственного реестра недвижимости (Ркад), м2	1121
5.	Оценка расхождения Р и Ркад (Р - Ркад), м2	20
6.	Предельные минимальный и максимальный размеры земельного участка (Рмин и Рмакс), м2	- -
7.	Вид (виды) разрешенного использования	для индивидуального садоводства
7.1.	Дополнительные сведения об использовании земельного участка	-
8.	Кадастровый или иной государственный учетный номер (инвентарный) здания, сооружения, объекта незавершенного строительства, расположенного на земельном участке	-
9.	Сведения о земельных участках (землях общего пользования, территории общего пользования), посредством которых обеспечивается доступ	47:15:0110021:287
10.	Иные сведения	-

4. Пояснения к сведениям об уточняемом земельном участке с кадастровым номером 47:15:0110021:2 :

1.	-
----	---

Сведения об уточняемых земельных участках

1. Сведения о характерных точках границы уточняемого земельного участка с кадастровым номером 47:15:0110021:4 :

Система координат МСК-47, зона 2

Зона № 2

Обозначение характерных точек границ	Координаты, м				Метод определения координат	Формулы, примененные для расчета средней квадратической погрешности определения координат характерных точек границ (Mt), с подставленными в такие формулы значениями и итоговые (вычисленные) значения Mt, м	Описание закрепле ния точки
	содержатся в Едином государственном реестре недвижимости		определены в результате выполнения комплексных кадастровых работ				
	X	Y	X	Y			
1	2	3	4	5	6	7	8
						-	
н8У	-	-	431073.64	2149630.57	Фотограмметричес кий метод	0.2	Закрепление отсутствует
н9У	-	-	431074.72	2149659.28	Фотограмметричес кий метод	0.2	Закрепление отсутствует
н10У	-	-	431035.76	2149660.48	Фотограмметричес кий метод	0.2	Закрепление отсутствует
76	-	-	431034.86	2149632.30	Фотограмметричес кий метод	0.2	Закрепление отсутствует
н8У	-	-	431073.64	2149630.57	Фотограмметричес кий метод	0.2	Закрепление отсутствует

2. Сведения о частях границ уточняемого земельного участка с кадастровым номером 47:15:0110021:4 :

Обозначение части границ		Горизонтальное проложение (S), м	Описание прохождения части границ	Сведения о согласовании местоположения границ (согласовано/спорное)
от т.	до т.			
1	2	3	4	5
н8У	н9У	28.73	-	-
н9У	н10У	38.98	-	-
н10У	76	28.19	-	-
76	н8У	38.82	-	-

3. Сведения о характеристиках уточняемого земельного участка с кадастровым номером 47:15:0110021:4 :

№ п/п	Наименование характеристики земельного участка	Значение характеристики
1	2	3
1.	Адрес земельного участка	-
1.1.	Сведения о местоположении земельного участка (при отсутствии адреса) в структурированном в соответствии с федеральной информационной адресной системой виде	Российская Федерация, Ленинградская область, город Сосновый Бор, садовое некоммерческое товарищество Ветер, участок 3
1.2.	Дополнительные сведения о местоположении земельного участка	-
2.	Площадь земельного участка ± величина погрешности определения (вычисления) площади ($P \pm \Delta P$), м ²	1107 ± 23
3.	Формула, примененная для вычисления предельной погрешности определения площади земельного участка, с подставленными значениями и итоговые (вычисленные) значения (ΔP), м ²	$\Delta P = 3.5 * Mt * \sqrt{P} = 3.5 * 0.2 * \sqrt{1107} = 23$

3. Сведения о характеристиках уточняемого земельного участка с кадастровым номером 47:15:0110021:4 :		
№ п/п	Наименование характеристики земельного участка	Значение характеристики
1	2	3
4.	Площадь земельного участка согласно сведениям Единого государственного реестра недвижимости (Ркад), м2	1097
5.	Оценка расхождения Р и Ркад (Р - Ркад), м2	10
6.	Предельные минимальный и максимальный размеры земельного участка (Рмин и Рмакс), м2	- -
7.	Вид (виды) разрешенного использования	для индивидуального садоводства
7.1.	Дополнительные сведения об использовании земельного участка	-
8.	Кадастровый или иной государственный учетный номер (инвентарный) здания, сооружения, объекта незавершенного строительства, расположенного на земельном участке	-
9.	Сведения о земельных участках (землях общего пользования, территории общего пользования), посредством которых обеспечивается доступ	47:15:0110021:287
10.	Иные сведения	-
4. Пояснения к сведениям об уточняемом земельном участке с кадастровым номером 47:15:0110021:4 :		
1.	-	

Сведения об уточняемых земельных участках

1. Сведения о характерных точках границы уточняемого земельного участка с кадастровым номером 47:15:0110021:5 :

Система координат МСК-47, зона 2

Зона № 2

Обозначение характерных точек границ	Координаты, м				Метод определения координат	Формулы, примененные для расчета средней квадратической погрешности определения координат характерных точек границ (Mt), с подставленными в такие формулы значениями и итоговые (вычисленные) значения Mt, м	Описание закрепле ния точки
	содержатся в Едином государственном реестре недвижимости		определены в результате выполнения комплексных кадастровых работ				
	X	Y	X	Y			
1	2	3	4	5	6	7	8
						-	
н9У	-	-	431074.72	2149659.28	Фотограмметричес кий метод	0.2	Закрепление отсутствует
н11У	-	-	431075.55	2149687.01	Фотограмметричес кий метод	0.2	Закрепление отсутствует
н12У	-	-	431036.09	2149688.67	Фотограмметричес кий метод	0.2	Закрепление отсутствует
н10У	-	-	431035.76	2149660.48	Фотограмметричес кий метод	0.2	Закрепление отсутствует
н9У	-	-	431074.72	2149659.28	Фотограмметричес кий метод	0.2	Закрепление отсутствует

2. Сведения о частях границ уточняемого земельного участка с кадастровым номером 47:15:0110021:5 :

Обозначение части границ		Горизонтальное проложение (S), м	Описание прохождения части границ	Сведения о согласовании местоположения границ (согласовано/спорное)
от т.	до т.			
1	2	3	4	5
н9У	н11У	27.74	-	-
н11У	н12У	39.49	-	-
н12У	н10У	28.19	-	-
н10У	н9У	38.98	-	-

3. Сведения о характеристиках уточняемого земельного участка с кадастровым номером 47:15:0110021:5 :

№ п/п	Наименование характеристики земельного участка	Значение характеристики
1	2	3
1.	Адрес земельного участка	-
1.1.	Сведения о местоположении земельного участка (при отсутствии адреса) в структурированном в соответствии с федеральной информационной адресной системой виде	Российская Федерация, Ленинградская область, город Сосновый Бор, садовое некоммерческое товарищество Ветер, участок 4
1.2.	Дополнительные сведения о местоположении земельного участка	-
2.	Площадь земельного участка \pm величина погрешности определения (вычисления) площади ($P \pm \Delta P$), м ²	1097 ± 23
3.	Формула, примененная для вычисления предельной погрешности определения площади земельного участка, с подставленными значениями и итоговые (вычисленные) значения (ΔP), м ²	$\Delta P = 3.5 * Mt * \sqrt{P} = 3.5 * 0.2 * \sqrt{1097} = 23$

3. Сведения о характеристиках уточняемого земельного участка с кадастровым номером 47:15:0110021:5 :		
№ п/п	Наименование характеристики земельного участка	Значение характеристики
1	2	3
4.	Площадь земельного участка согласно сведениям Единого государственного реестра недвижимости (Ркад), м2	1096
5.	Оценка расхождения Р и Ркад (Р - Ркад), м2	1
6.	Предельные минимальный и максимальный размеры земельного участка (Рмин и Рмакс), м2	- -
7.	Вид (виды) разрешенного использования	для индивидуального садоводства
7.1.	Дополнительные сведения об использовании земельного участка	-
8.	Кадастровый или иной государственный учетный номер (инвентарный) здания, сооружения, объекта незавершенного строительства, расположенного на земельном участке	-
9.	Сведения о земельных участках (землях общего пользования, территории общего пользования), посредством которых обеспечивается доступ	47:15:0110021:287
10.	Иные сведения	-
4. Пояснения к сведениям об уточняемом земельном участке с кадастровым номером 47:15:0110021:5 :		
1.	-	

Сведения об уточняемых земельных участках

1. Сведения о характерных точках границы уточняемого земельного участка с кадастровым номером 47:15:0110021:12 :

Система координат МСК-47, зона 2

Зона № 2

Обозначение характерных точек границ	Координаты, м				Метод определения координат	Формулы, примененные для расчета средней квадратической погрешности определения координат характерных точек границ (Mt), с подставленными в такие формулы значениями и итоговые (вычисленные) значения Mt, м	Описание закрепле ния точки
	содержатся в Едином государственном реестре недвижимости		определены в результате выполнения комплексных кадастровых работ				
	X	Y	X	Y			
1	2	3	4	5	6	7	8
						-	
н13У	-	-	431087.61	2149943.03	Фотограмметричес кий метод	0.2	Закрепление отсутствует
н14У	-	-	431087.85	2149967.41	Фотограмметричес кий метод	0.2	Закрепление отсутствует
н15У	-	-	431043.54	2149969.09	Фотограмметричес кий метод	0.2	Закрепление отсутствует
н16У	-	-	431042.85	2149944.18	Фотограмметричес кий метод	0.2	Закрепление отсутствует
н13У	-	-	431087.61	2149943.03	Фотограмметричес кий метод	0.2	Закрепление отсутствует

2. Сведения о частях границ уточняемого земельного участка с кадастровым номером 47:15:0110021:12 :

Обозначение части границ		Горизонтальное проложение (S), м	Описание прохождения части границ	Сведения о согласовании местоположения границ (согласовано/спорное)
от т.	до т.			
1	2	3	4	5
н13У	н14У	24.38	-	-
н14У	н15У	44.34	-	-
н15У	н16У	24.92	-	-
н16У	н13У	44.77	-	-

3. Сведения о характеристиках уточняемого земельного участка с кадастровым номером 47:15:0110021:12 :

№ п/п	Наименование характеристики земельного участка	Значение характеристики
1	2	3
1.	Адрес земельного участка	-
1.1.	Сведения о местоположении земельного участка (при отсутствии адреса) в структурированном в соответствии с федеральной информационной адресной системой виде	Российская Федерация, Ленинградская область, город Сосновый Бор, садовое некоммерческое товарищество Ветер, участок 14
1.2.	Дополнительные сведения о местоположении земельного участка	-
2.	Площадь земельного участка \pm величина погрешности определения (вычисления) площади ($P \pm \Delta P$), м ²	1098 ± 23
3.	Формула, примененная для вычисления предельной погрешности определения площади земельного участка, с подставленными значениями и итоговые (вычисленные) значения (ΔP), м ²	$\Delta P = 3.5 * Mt * \sqrt{P} = 3.5 * 0.2 * \sqrt{1098} = 23$

3. Сведения о характеристиках уточняемого земельного участка с кадастровым номером 47:15:0110021:12 :		
№ п/п	Наименование характеристики земельного участка	Значение характеристики
1	2	3
4.	Площадь земельного участка согласно сведениям Единого государственного реестра недвижимости (Ркад), м2	1098
5.	Оценка расхождения Р и Ркад (Р - Ркад), м2	-
6.	Предельные минимальный и максимальный размеры земельного участка (Рмин и Рмакс), м2	- -
7.	Вид (виды) разрешенного использования	для индивидуального садоводства
7.1.	Дополнительные сведения об использовании земельного участка	-
8.	Кадастровый или иной государственный учетный номер (инвентарный) здания, сооружения, объекта незавершенного строительства, расположенного на земельном участке	-
9.	Сведения о земельных участках (землях общего пользования, территории общего пользования), посредством которых обеспечивается доступ	47:15:0110021:287
10.	Иные сведения	-
4. Пояснения к сведениям об уточняемом земельном участке с кадастровым номером 47:15:0110021:12 :		
1.	-	

Сведения об уточняемых земельных участках

1. Сведения о характерных точках границы уточняемого земельного участка с кадастровым номером 47:15:0110021:16 :

Система координат МСК-47, зона 2

Зона № 2

Обозначение характерных точек границ	Координаты, м				Метод определения координат	Формулы, примененные для расчета средней квадратической погрешности определения координат характерных точек границ (Mt), с подставленными в такие формулы значениями и итоговые (вычисленные) значения Mt, м	Описание закрепле ния точки
	содержатся в Едином государственном реестре недвижимости		определены в результате выполнения комплексных кадастровых работ				
	X	Y	X	Y			
1	2	3	4	5	6	7	8
						-	
н10У	-	-	431035.76	2149660.48	Фотограмметричес кий метод	0.2	Закрепление отсутствует
н12У	-	-	431036.09	2149688.67	Фотограмметричес кий метод	0.2	Закрепление отсутствует
н17У	-	-	430996.17	2149690.23	Фотограмметричес кий метод	0.2	Закрепление отсутствует
н18У	-	-	430995.99	2149661.92	Фотограмметричес кий метод	0.2	Закрепление отсутствует
н10У	-	-	431035.76	2149660.48	Фотограмметричес кий метод	0.2	Закрепление отсутствует

2. Сведения о частях границ уточняемого земельного участка с кадастровым номером 47:15:0110021:16 :

Обозначение части границ		Горизонтальное проложение (S), м	Описание прохождения части границ	Сведения о согласовании местоположения границ (согласовано/спорное)
от т.	до т.			
1	2	3	4	5
н10У	н12У	28.19	-	-
н12У	н17У	39.95	-	-
н17У	н18У	28.31	-	-
н18У	н10У	39.80	-	-

3. Сведения о характеристиках уточняемого земельного участка с кадастровым номером 47:15:0110021:16 :

№ п/п	Наименование характеристики земельного участка	Значение характеристики
1	2	3
1.	Адрес земельного участка	-
1.1.	Сведения о местоположении земельного участка (при отсутствии адреса) в структурированном в соответствии с федеральной информационной адресной системой виде	Российская Федерация, Ленинградская область, город Сосновый Бор, садовое некоммерческое товарищество Ветер
1.2.	Дополнительные сведения о местоположении земельного участка	-
2.	Площадь земельного участка ± величина погрешности определения (вычисления) площади ($P \pm \Delta P$), м2	1126 ± 23
3.	Формула, примененная для вычисления предельной погрешности определения площади земельного участка, с подставленными значениями и итоговые (вычисленные) значения (ΔP), м2	$\Delta P = 3.5 * Mt * \sqrt{P} = 3.5 * 0.2 * \sqrt{1126} = 23$

3. Сведения о характеристиках уточняемого земельного участка с кадастровым номером 47:15:0110021:16 :		
№ п/п	Наименование характеристики земельного участка	Значение характеристики
1	2	3
4.	Площадь земельного участка согласно сведениям Единого государственного реестра недвижимости (Ркад), м2	1115
5.	Оценка расхождения Р и Ркад (Р - Ркад), м2	11
6.	Предельные минимальный и максимальный размеры земельного участка (Рмин и Рмакс), м2	- -
7.	Вид (виды) разрешенного использования	Индивидуальное садоводство
7.1.	Дополнительные сведения об использовании земельного участка	-
8.	Кадастровый или иной государственный учетный номер (инвентарный) здания, сооружения, объекта незавершенного строительства, расположенного на земельном участке	-
9.	Сведения о земельных участках (землях общего пользования, территории общего пользования), посредством которых обеспечивается доступ	47:15:0110021:287
10.	Иные сведения	-
4. Пояснения к сведениям об уточняемом земельном участке с кадастровым номером 47:15:0110021:16 :		
1.	-	

Сведения об уточняемых земельных участках

1. Сведения о характерных точках границы уточняемого земельного участка с кадастровым номером 47:15:0110021:237 :

Система координат МСК-47, зона 2

Зона № 2

Обозначение характерных точек границ	Координаты, м				Метод определения координат	Формулы, примененные для расчета средней квадратической погрешности определения координат характерных точек границ (Mt), с подставленными в такие формулы значениями и итоговые (вычисленные) значения Mt, м	Описание закрепле ния точки
	содержатся в Едином государственном реестре недвижимости		определены в результате выполнения комплексных кадастровых работ				
	X	Y	X	Y			
1	2	3	4	5	6	7	8
						-	
н19У	-	-	431086.55	2149892.49	Фотограмметричес кий метод	0.2	Закрепление отсутствует
н20У	-	-	431086.52	2149917.51	Фотограмметричес кий метод	0.2	Закрепление отсутствует
н21У	-	-	431042.21	2149918.85	Фотограмметричес кий метод	0.2	Закрепление отсутствует
н22У	-	-	431041.94	2149894.01	Фотограмметричес кий метод	0.2	Закрепление отсутствует
н19У	-	-	431086.55	2149892.49	Фотограмметричес кий метод	0.2	Закрепление отсутствует

2. Сведения о частях границ уточняемого земельного участка с кадастровым номером 47:15:0110021:237 :

Обозначение части границ		Горизонтальное проложение (S), м	Описание прохождения части границ	Сведения о согласовании местоположения границ (согласовано/спорное)
от т.	до т.			
1	2	3	4	5
н19У	н20У	25.02	-	-
н20У	н21У	44.33	-	-
н21У	н22У	24.84	-	-
н22У	н19У	44.64	-	-

3. Сведения о характеристиках уточняемого земельного участка с кадастровым номером 47:15:0110021:237 :

№ п/п	Наименование характеристики земельного участка	Значение характеристики
1	2	3
1.	Адрес земельного участка	-
1.1.	Сведения о местоположении земельного участка (при отсутствии адреса) в структурированном в соответствии с федеральной информационной адресной системой виде	Российская Федерация, Ленинградская область, город Сосновый Бор, неопр с/т "Ветер", участок 12
1.2.	Дополнительные сведения о местоположении земельного участка	-
2.	Площадь земельного участка ± величина погрешности определения (вычисления) площади ($P \pm \Delta P$), м2	1109 ± 23
3.	Формула, примененная для вычисления предельной погрешности определения площади земельного участка, с подставленными значениями и итоговые (вычисленные) значения (ΔP), м2	$\Delta P = 3.5 * Mt * \sqrt{P} = 3.5 * 0.2 * \sqrt{1109} = 23$

3. Сведения о характеристиках уточняемого земельного участка с кадастровым номером 47:15:0110021:237 :		
№ п/п	Наименование характеристики земельного участка	Значение характеристики
1	2	3
4.	Площадь земельного участка согласно сведениям Единого государственного реестра недвижимости (Ркад), м2	1097
5.	Оценка расхождения Р и Ркад (Р - Ркад), м2	12
6.	Предельные минимальный и максимальный размеры земельного участка (Рмин и Рмакс), м2	- -
7.	Вид (виды) разрешенного использования	для индивидуального садоводства
7.1.	Дополнительные сведения об использовании земельного участка	-
8.	Кадастровый или иной государственный учетный номер (инвентарный) здания, сооружения, объекта незавершенного строительства, расположенного на земельном участке	-
9.	Сведения о земельных участках (землях общего пользования, территории общего пользования), посредством которых обеспечивается доступ	47:15:0110021:287
10.	Иные сведения	-
4. Пояснения к сведениям об уточняемом земельном участке с кадастровым номером 47:15:0110021:237 :		
1.	-	

Сведения об уточняемых земельных участках, необходимые для исправления реестровых ошибок в сведениях о местоположении их границ

**1. Сведения о характерных точках границ уточняемого земельного участка
с кадастровым номером 47:15:0000000:25148 :**

Система координат МСК-47, зона 2

Зона № 2

Обозначение характерных точек границ	Координаты, м				Метод определения координат	Формулы, примененные для расчета средней квадратической погрешности определения координат характерных точек границ (Mt), с подставленными в такие формулы значениями и итоговые (вычисленные) значения Mt, м	Описание закрепле ния точки
	содержатся в Едином государственном реестре недвижимости		определены в результате выполнения комплексных кадастровых работ				
	X	Y	X	Y			
1	2	3	4	5	6	7	8
						-	
1	430388.53	2150423.49	430388.53	2150423.49	Фотограмметрич еский метод	0.2	Закрепление отсутствует
2	430351.92	2150424.00	430351.92	2150424.00	Фотограмметрич еский метод	0.2	Закрепление отсутствует
3	430350.89	2150397.26	430350.89	2150397.26	Фотограмметрич еский метод	0.2	Закрепление отсутствует
4	430356.71	2150397.14	430356.71	2150397.14	Фотограмметрич еский метод	0.2	Закрепление отсутствует
5	430388.04	2150396.54	430388.04	2150396.54	Фотограмметрич еский метод	0.2	Закрепление отсутствует
6	430388.35	2150412.68	430388.35	2150412.68	Фотограмметрич еский метод	0.2	Закрепление отсутствует
1	430388.53	2150423.49	430388.53	2150423.49	Фотограмметрич еский метод	0.2	Закрепление отсутствует

**2. Сведения о частях границ уточняемого земельного участка
с кадастровым номером 47:15:0000000:25148 :**

Обозначение части границ		Горизонтальное проложение (S), м	Описание прохождения части границ	Сведения о согласовании местоположения границ (согласовано/спорное)
от т.	до т.			
1	2	3	4	5
1	2	36.61	-	-
2	3	26.76	-	-
3	4	5.82	-	-
4	5	31.34	-	-
5	6	16.14	-	-
6	1	10.81	-	-

**3. Сведения о характеристиках уточняемого земельного участка
с кадастровым номером 47:15:0000000:25148 :**

№ п/п	Наименование характеристики	Значение характеристики
1	2	3
1.	Адрес земельного участка	Российская Федерация, Ленинградская область, город Сосновый Бор, улица Крымская, земельный участок 2

3. Сведения о характеристиках уточняемого земельного участка с кадастровым номером 47:15:0000000:25148 :		
№ п/п	Наименование характеристики	Значение характеристики
1	2	3
1.1.	Сведения о местоположении земельного участка (при отсутствии адреса) в структурированном в соответствии с федеральной информационной адресной системой виде	-
1.2.	Дополнительные сведения о местоположении земельного участка	-
2.	Площадь земельного участка ± величина погрешности определения (вычисления) площади ($P \pm \Delta P$), м2	991 ± 22
3.	Формула, примененная для расчета предельной допустимой погрешности определения площади земельного участка, с подставленными значениями и итоговые (вычисленные) значения (ΔP), м2	$\Delta P = 3.5 * M_t * \sqrt{P} = 3.5 * 0.2 * \sqrt{991} = 22$
4.	Площадь земельного участка согласно сведениям Единого государственного реестра недвижимости ($P_{\text{кад}}$), м2	989
5.	Оценка расхождения P и $P_{\text{кад}}$ ($P - P_{\text{кад}}$), м2	2
6.	Предельные минимальный и максимальный размеры земельного участка ($P_{\text{мин}}$ и $P_{\text{макс}}$), м2	- -
7.	Кадастровый номер или иной государственный учетный номер (инвентарный) объекта недвижимости, расположенного на земельном участке	47:15:0110021:371
8.	Вид (виды) разрешенного использования	дачные дома с земельным участком
8.1.	Дополнительные сведения об использовании земельного участка	-
9.	Сведения о земельных участках (землях общего пользования, территории общего пользования), посредством которых обеспечивается доступ	47:15:0000000:158
10.	Иные сведения	-
4. Пояснения к сведениям об уточняемом земельном участке с кадастровым номером 47:15:0000000:25148 :		
1.	-	

Сведения об уточняемых земельных участках, необходимые для исправления реестровых ошибок в сведениях о местоположении их границ

**1. Сведения о характерных точках границ уточняемого земельного участка
с кадастровым номером 47:15:0000000:25153 :**

Система координат МСК-47, зона 2

Зона №2

Обозначение характерных точек границ	Координаты, м				Метод определения координат	Формулы, примененные для расчета средней квадратической погрешности определения координат характерных точек границ (Mt), с подставленными в такие формулы значениями и итоговые (вычисленные) значения Mt, м	Описание закрепле ния точки
	содержатся в Едином государственном реестре недвижимости		определены в результате выполнения комплексных кадастровых работ				
	X	Y	X	Y			
1	2	3	4	5	6	7	8
						-	
7	430388.97	2150450.79	430388.97	2150450.79	Фотограмметрич еский метод	0.2	Закрепление отсутствует
8	430352.96	2150451.08	430352.96	2150451.08	Фотограмметрич еский метод	0.2	Закрепление отсутствует
2	430351.92	2150424.00	430351.92	2150424.00	Фотограмметрич еский метод	0.2	Закрепление отсутствует
1	430388.53	2150423.49	430388.53	2150423.49	Фотограмметрич еский метод	0.2	Закрепление отсутствует
7	430388.97	2150450.79	430388.97	2150450.79	Фотограмметрич еский метод	0.2	Закрепление отсутствует

**2. Сведения о частях границ уточняемого земельного участка
с кадастровым номером 47:15:0000000:25153 :**

Обозначение части границ		Горизонтальное проложение (S), м	Описание прохождения части границ	Сведения о согласовании местоположения границ (согласовано/спорное)
от т.	до т.			
1	2	3	4	5
7	8	36.01	-	-
8	2	27.10	-	-
2	1	36.61	-	-
1	7	27.30	-	-

**3. Сведения о характеристиках уточняемого земельного участка
с кадастровым номером 47:15:0000000:25153 :**

№ п/п	Наименование характеристики	Значение характеристики
1	2	3
1.	Адрес земельного участка	Российская Федерация, Ленинградская область, городской округ Сосновоборский, город Сосновый Бор, улица Крымская
1.1.	Сведения о местоположении земельного участка (при отсутствии адреса) в структурированном в соответствии с федеральной информационной адресной системой виде	-
1.2.	Дополнительные сведения о местоположении земельного участка	-
2.	Площадь земельного участка ± величина погрешности определения (вычисления) площади ($P \pm \Delta P$), м ²	988 ± 22

3. Сведения о характеристиках уточняемого земельного участка с кадастровым номером 47:15:0000000:25153 :		
№ п/п	Наименование характеристики	Значение характеристики
1	2	3
3.	Формула, примененная для расчета предельной допустимой погрешности определения площади земельного участка, с подставленными значениями и итоговые (вычисленные) значения (ΔP), м2	$\Delta P=3.5*Mt*\sqrt{P}=3.5*0.2*\sqrt{988}=22$
4.	Площадь земельного участка согласно сведениям Единого государственного реестра недвижимости (Ркад), м2	989
5.	Оценка расхождения Р и Ркад (Р - Ркад), м2	1
6.	Предельные минимальный и максимальный размеры земельного участка (Рмин и Рмакс), м2	- -
7.	Кадастровый номер или иной государственный учетный номер (инвентарный) объекта недвижимости, расположенного на земельном участке	-
8.	Вид (виды) разрешенного использования	дачные дома с земельным участком
8.1.	Дополнительные сведения об использовании земельного участка	-
9.	Сведения о земельных участках (землях общего пользования, территории общего пользования), посредством которых обеспечивается доступ	47:15:0000000:158
10.	Иные сведения	-
4. Пояснения к сведениям об уточняемом земельном участке с кадастровым номером 47:15:0000000:25153 :		
1.	-	

Сведения об уточняемых земельных участках, необходимые для исправления реестровых ошибок в сведениях о местоположении их границ

**1. Сведения о характерных точках границ уточняемого земельного участка
с кадастровым номером 47:15:0110021:46 :**

Система координат МСК-47, зона 2

Зона № 2

Обозначение характерных точек границ	Координаты, м				Метод определения координат	Формулы, примененные для расчета средней квадратической погрешности определения координат характерных точек границ (Mt), с подставленными в такие формулы значениями и итоговые (вычисленные) значения Mt, м	Описание закрепле ния точки
	содержатся в Едином государственном реестре недвижимости		определены в результате выполнения комплексных кадастровых работ				
	X	Y	X	Y			
1	2	3	4	5	6	7	8
						-	
9	430945.40	2149861.09	430945.40	2149861.09	Фотограмметрич еский метод	0.2	Закрепление отсутствует
10	430912.25	2149862.80	430912.25	2149862.80	Фотограмметрич еский метод	0.2	Закрепление отсутствует
11	430902.11	2149803.95	430902.11	2149803.95	Фотограмметрич еский метод	0.2	Закрепление отсутствует
н1У	-	-	430904.66	2149803.97	Фотограмметрич еский метод	0.2	Закрепление отсутствует
12	430944.82	2149804.22	430944.82	2149804.22	Фотограмметрич еский метод	0.2	Закрепление отсутствует
н2У	-	-	430945.11	2149831.94	Фотограмметрич еский метод	0.2	Закрепление отсутствует
9	430945.40	2149861.09	430945.40	2149861.09	Фотограмметрич еский метод	0.2	Закрепление отсутствует

**2. Сведения о частях границ уточняемого земельного участка
с кадастровым номером 47:15:0110021:46 :**

Обозначение части границ		Горизонтальное проложение (S), м	Описание прохождения части границ	Сведения о согласовании местоположения границ (согласовано/спорное)
от т.	до т.			
1	2	3	4	5
9	10	33.19	-	-
10	11	59.72	-	-
11	н1У	2.55	-	-
н1У	12	40.16	-	-
12	н2У	27.72	-	-
н2У	9	29.15	-	-

**3. Сведения о характеристиках уточняемого земельного участка
с кадастровым номером 47:15:0110021:46 :**

№ п/п	Наименование характеристики	Значение характеристики
1	2	3
1.	Адрес земельного участка	-
1.1.	Сведения о местоположении земельного участка (при отсутствии адреса) в структурированном в соответствии с федеральной информационной адресной системой виде	Российская Федерация, Ленинградская область, город Сосновый Бор, садовое некоммерческое товарищество Ветер, участок 51/52

3. Сведения о характеристиках уточняемого земельного участка с кадастровым номером 47:15:0110021:46 :		
№ п/п	Наименование характеристики	Значение характеристики
1	2	3
1.2.	Дополнительные сведения о местоположении земельного участка	-
2.	Площадь земельного участка ± величина погрешности определения (вычисления) площади ($P \pm \Delta P$), м ²	2199 ± 33
3.	Формула, примененная для расчета предельной допустимой погрешности определения площади земельного участка, с подставленными значениями и итоговые (вычисленные) значения (ΔP), м ²	$\Delta P = 3.5 * M_t * \sqrt{P} = 3.5 * 0.2 * \sqrt{2199} = 33$
4.	Площадь земельного участка согласно сведениям Единого государственного реестра недвижимости ($P_{\text{кад}}$), м ²	2198
5.	Оценка расхождения P и $P_{\text{кад}}$ ($P - P_{\text{кад}}$), м ²	1
6.	Предельные минимальный и максимальный размеры земельного участка ($R_{\text{мин}}$ и $R_{\text{макс}}$), м ²	- -
7.	Кадастровый номер или иной государственный учетный номер (инвентарный) объекта недвижимости, расположенного на земельном участке	47:15:0110021:235 47:15:0110021:234
8.	Вид (виды) разрешенного использования	для ведения садоводства
8.1.	Дополнительные сведения об использовании земельного участка	-
9.	Сведения о земельных участках (землях общего пользования, территории общего пользования), посредством которых обеспечивается доступ	47:15:0110021:287
10.	Иные сведения	-
4. Пояснения к сведениям об уточняемом земельном участке с кадастровым номером 47:15:0110021:46 :		
1.	-	

Сведения об уточняемых земельных участках, необходимые для исправления реестровых ошибок в сведениях о местоположении их границ

**1. Сведения о характерных точках границ уточняемого земельного участка
с кадастровым номером 47:15:0110021:80 :**

Система координат МСК-47, зона 2

Зона № 2

Обозначение характерных точек границ	Координаты, м				Метод определения координат	Формулы, примененные для расчета средней квадратической погрешности определения координат характерных точек границ (Mt), с подставленными в такие формулы значениями и итоговые (вычисленные) значения Mt, м	Описание закрепле ния точки
	содержатся в Едином государственном реестре недвижимости		определены в результате выполнения комплексных кадастровых работ				
	X	Y	X	Y			
1	2	3	4	5	6	7	8
						-	
13	431052.82	2150206.82	431052.81	2150206.84	Фотограмметрич еский метод	0.2	Закрепление отсутствует
14	431054.02	2150238.41	431054.02	2150238.41	Фотограмметрич еский метод	0.2	Закрепление отсутствует
15	431017.31	2150239.96	431017.31	2150239.96	Фотограмметрич еский метод	0.2	Закрепление отсутствует
16	431016.81	2150227.74	431016.81	2150227.74	Фотограмметрич еский метод	0.2	Закрепление отсутствует
17	431015.98	2150207.97	431015.99	2150207.99	Фотограмметрич еский метод	0.2	Закрепление отсутствует
13	431052.82	2150206.82	431052.81	2150206.84	Фотограмметрич еский метод	0.2	Закрепление отсутствует

**2. Сведения о частях границ уточняемого земельного участка
с кадастровым номером 47:15:0110021:80 :**

Обозначение части границ		Горизонтальное проложение (S), м	Описание прохождения части границ	Сведения о согласовании местоположения границ (согласовано/спорное)
от т.	до т.			
1	2	3	4	5
13	14	31.59	-	-
14	15	36.74	-	-
15	16	12.23	-	-
16	17	19.77	-	-
17	13	36.84	-	-

**3. Сведения о характеристиках уточняемого земельного участка
с кадастровым номером 47:15:0110021:80 :**

№ п/п	Наименование характеристики	Значение характеристики
1	2	3
1.	Адрес земельного участка	-
1.1.	Сведения о местоположении земельного участка (при отсутствии адреса) в структурированном в соответствии с федеральной информационной адресной системой виде	Российская Федерация, Ленинградская область, город Сосновый Бор, садовое некоммерческое товарищество Клен, участок 2
1.2.	Дополнительные сведения о местоположении земельного участка	-

3. Сведения о характеристиках уточняемого земельного участка с кадастровым номером 47:15:0110021:80 :		
№ п/п	Наименование характеристики	Значение характеристики
1	2	3
2.	Площадь земельного участка ± величина погрешности определения (вычисления) площади ($P \pm \Delta P$), м2	1170 ± 24
3.	Формула, примененная для расчета предельной допустимой погрешности определения площади земельного участка, с подставленными значениями и итоговые (вычисленные) значения (ΔP), м2	$\Delta P = 3.5 * M_t * \sqrt{P} = 3.5 * 0.2 * \sqrt{1170} = 24$
4.	Площадь земельного участка согласно сведениям Единого государственного реестра недвижимости ($P_{\text{кад}}$), м2	1169
5.	Оценка расхождения P и $P_{\text{кад}}$ ($P - P_{\text{кад}}$), м2	1
6.	Предельные минимальный и максимальный размеры земельного участка ($P_{\text{мин}}$ и $P_{\text{макс}}$), м2	- -
7.	Кадастровый номер или иной государственный учетный номер (инвентарный) объекта недвижимости, расположенного на земельном участке	-
8.	Вид (виды) разрешенного использования	для ведения садоводства
8.1.	Дополнительные сведения об использовании земельного участка	-
9.	Сведения о земельных участках (землях общего пользования, территории общего пользования), посредством которых обеспечивается доступ	47:15:0110021:74
10.	Иные сведения	-
4. Пояснения к сведениям об уточняемом земельном участке с кадастровым номером 47:15:0110021:80 :		
1.	-	

Сведения об уточняемых земельных участках, необходимые для исправления реестровых ошибок в сведениях о местоположении их границ

**1. Сведения о характерных точках границ уточняемого земельного участка
с кадастровым номером 47:15:0110021:86 :**

Система координат МСК-47, зона 2

Зона № 2

Обозначение характерных точек границ	Координаты, м				Метод определения координат	Формулы, примененные для расчета средней квадратической погрешности определения координат характерных точек границ (Mt), с подставленными в такие формулы значениями и итоговые (вычисленные) значения Mt, м	Описание закрепле ния точки
	содержатся в Едином государственном реестре недвижимости		определены в результате выполнения комплексных кадастровых работ				
	X	Y	X	Y			
1	2	3	4	5	6	7	8
						-	
18	430507.45	2150376.99	430507.45	2150376.99	Фотограмметрич еский метод	0.2	Закрепление отсутствует
19	430541.40	2150375.76	430541.40	2150375.76	Фотограмметрич еский метод	0.2	Закрепление отсутствует
20	430542.21	2150405.16	430542.21	2150405.16	Фотограмметрич еский метод	0.2	Закрепление отсутствует
21	430507.99	2150406.53	430508.00	2150406.53	Фотограмметрич еский метод	0.2	Закрепление отсутствует
22	430508.02	2150404.81	430508.02	2150404.81	Фотограмметрич еский метод	0.2	Закрепление отсутствует
18	430507.45	2150376.99	430507.45	2150376.99	Фотограмметрич еский метод	0.2	Закрепление отсутствует

**2. Сведения о частях границ уточняемого земельного участка
с кадастровым номером 47:15:0110021:86 :**

Обозначение части границ		Горизонтальное проложение (S), м	Описание прохождения части границ	Сведения о согласовании местоположения границ (согласовано/спорное)
от т.	до т.			
1	2	3	4	5
18	19	33.97	-	-
19	20	29.41	-	-
20	21	34.24	-	-
21	22	1.72	-	-
22	18	27.83	-	-

**3. Сведения о характеристиках уточняемого земельного участка
с кадастровым номером 47:15:0110021:86 :**

№ п/п	Наименование характеристики	Значение характеристики
1	2	3
1.	Адрес земельного участка	-
1.1.	Сведения о местоположении земельного участка (при отсутствии адреса) в структурированном в соответствии с федеральной информационной адресной системой виде	Российская Федерация, Ленинградская область, город Сосновый Бор, садовое некоммерческое товарищество Клен, участок 145
1.2.	Дополнительные сведения о местоположении земельного участка	-

3. Сведения о характеристиках уточняемого земельного участка с кадастровым номером 47:15:0110021:86 :

№ п/п	Наименование характеристики	Значение характеристики
1	2	3
2.	Площадь земельного участка \pm величина погрешности определения (вычисления) площади ($P \pm \Delta P$), м2	1004 ± 22
3.	Формула, примененная для расчета предельной допустимой погрешности определения площади земельного участка, с подставленными значениями и итоговые (вычисленные) значения (ΔP), м2	$\Delta P = 3.5 * M_t * \sqrt{P} = 3.5 * 0.2 * \sqrt{1004} = 22$
4.	Площадь земельного участка согласно сведениям Единого государственного реестра недвижимости ($P_{\text{кад}}$), м2	1005
5.	Оценка расхождения P и $P_{\text{кад}}$ ($P - P_{\text{кад}}$), м2	1
6.	Предельные минимальный и максимальный размеры земельного участка ($P_{\text{мин}}$ и $P_{\text{макс}}$), м2	- -
7.	Кадастровый номер или иной государственный учетный номер (инвентарный) объекта недвижимости, расположенного на земельном участке	-
8.	Вид (виды) разрешенного использования	ведение садоводства
8.1.	Дополнительные сведения об использовании земельного участка	-
9.	Сведения о земельных участках (землях общего пользования, территории общего пользования), посредством которых обеспечивается доступ	47:15:0110021:74
10.	Иные сведения	-

4. Пояснения к сведениям об уточняемом земельном участке с кадастровым номером 47:15:0110021:86 :

1.	-
----	---

Сведения об уточняемых земельных участках, необходимые для исправления реестровых ошибок в сведениях о местоположении их границ

**1. Сведения о характерных точках границ уточняемого земельного участка
с кадастровым номером 47:15:0110021:102 :**

Система координат МСК-47, зона 2

Зона № 2

Обозначение характерных точек границ	Координаты, м				Метод определения координат	Формулы, примененные для расчета средней квадратической погрешности определения координат характерных точек границ (Mt), с подставленными в такие формулы значениями и итоговые (вычисленные) значения Mt, м	Описание закрепле ния точки
	содержатся в Едином государственном реестре недвижимости		определены в результате выполнения комплексных кадастровых работ				
	X	Y	X	Y			
1	2	3	4	5	6	7	8
						-	
23	430474.66	2150405.69	430474.66	2150405.68	Фотограмметрич еский метод	0.2	Закрепление отсутствует
24	430474.79	2150437.79	430474.79	2150437.81	Фотограмметрич еский метод	0.2	Закрепление отсутствует
25	430441.30	2150438.82	430441.30	2150438.82	Фотограмметрич еский метод	0.2	Закрепление отсутствует
26	430440.06	2150406.57	430440.06	2150406.57	Фотограмметрич еский метод	0.2	Закрепление отсутствует
23	430474.66	2150405.69	430474.66	2150405.68	Фотограмметрич еский метод	0.2	Закрепление отсутствует

**2. Сведения о частях границ уточняемого земельного участка
с кадастровым номером 47:15:0110021:102 :**

Обозначение части границ		Горизонтальное проложение (S), м	Описание прохождения части границ	Сведения о согласовании местоположения границ (согласовано/спорное)
от т.	до т.			
1	2	3	4	5
23	24	32.13	-	-
24	25	33.51	-	-
25	26	32.27	-	-
26	23	34.61	-	-

**3. Сведения о характеристиках уточняемого земельного участка
с кадастровым номером 47:15:0110021:102 :**

№ п/п	Наименование характеристики	Значение характеристики
1	2	3
1.	Адрес земельного участка	-
1.1.	Сведения о местоположении земельного участка (при отсутствии адреса) в структурированном в соответствии с федеральной информационной адресной системой виде	Российская Федерация, Ленинградская область, город Сосновый Бор, садовое некоммерческое товарищество Клен, участок 160
1.2.	Дополнительные сведения о местоположении земельного участка	-
2.	Площадь земельного участка ± величина погрешности определения (вычисления) площади ($P \pm \Delta P$), м ²	1097 ± 23

3. Сведения о характеристиках уточняемого земельного участка с кадастровым номером 47:15:0110021:102 :		
№ п/п	Наименование характеристики	Значение характеристики
1	2	3
3.	Формула, примененная для расчета предельной допустимой погрешности определения площади земельного участка, с подставленными значениями и итоговые (вычисленные) значения (ΔP), м2	$\Delta P = 3.5 * M_t * \sqrt{P} = 3.5 * 0.2 * \sqrt{1097} = 23$
4.	Площадь земельного участка согласно сведениям Единого государственного реестра недвижимости (Ркад), м2	1085
5.	Оценка расхождения Р и Ркад (Р - Ркад), м2	12
6.	Предельные минимальный и максимальный размеры земельного участка (Рмин и Рмакс), м2	- -
7.	Кадастровый номер или иной государственный учетный номер (инвентарный) объекта недвижимости, расположенного на земельном участке	-
8.	Вид (виды) разрешенного использования	ведение садоводства
8.1.	Дополнительные сведения об использовании земельного участка	-
9.	Сведения о земельных участках (землях общего пользования, территории общего пользования), посредством которых обеспечивается доступ	47:15:0110021:74
10.	Иные сведения	-
4. Пояснения к сведениям об уточняемом земельном участке с кадастровым номером 47:15:0110021:102 :		
1.	-	

Сведения об уточняемых земельных участках, необходимые для исправления реестровых ошибок в сведениях о местоположении их границ

**1. Сведения о характерных точках границ уточняемого земельного участка
с кадастровым номером 47:15:0110021:109 :**

Система координат МСК-47, зона 2

Зона № 2

Обозначение характерных точек границ	Координаты, м				Метод определения координат	Формулы, примененные для расчета средней квадратической погрешности определения координат характерных точек границ (Mt), с подставленными в такие формулы значениями и итоговые (вычисленные) значения Mt, м	Описание закрепле ния точки
	содержатся в Едином государственном реестре недвижимости		определены в результате выполнения комплексных кадастровых работ				
	X	Y	X	Y			
1	2	3	4	5	6	7	8
						-	
27	430985.94	2150285.54	430985.94	2150285.54	Фотограмметрич еский метод	0.2	Закрепление отсутствует
28	430986.99	2150317.38	430986.99	2150317.38	Фотограмметрич еский метод	0.2	Закрепление отсутствует
29	430953.77	2150318.98	430953.77	2150318.98	Фотограмметрич еский метод	0.2	Закрепление отсутствует
30	430951.84	2150287.04	430951.85	2150287.04	Фотограмметрич еский метод	0.2	Закрепление отсутствует
27	430985.94	2150285.54	430985.94	2150285.54	Фотограмметрич еский метод	0.2	Закрепление отсутствует

**2. Сведения о частях границ уточняемого земельного участка
с кадастровым номером 47:15:0110021:109 :**

Обозначение части границ		Горизонтальное проложение (S), м	Описание прохождения части границ	Сведения о согласовании местоположения границ (согласовано/спорное)
от т.	до т.			
1	2	3	4	5
27	28	31.86	-	-
28	29	33.26	-	-
29	30	32.00	-	-
30	27	34.12	-	-

**3. Сведения о характеристиках уточняемого земельного участка
с кадастровым номером 47:15:0110021:109 :**

№ п/п	Наименование характеристики	Значение характеристики
1	2	3
1.	Адрес земельного участка	-
1.1.	Сведения о местоположении земельного участка (при отсутствии адреса) в структурированном в соответствии с федеральной информационной адресной системой виде	Российская Федерация, Ленинградская область, город Сосновый Бор, садовое некоммерческое товарищество Клен, участок 28
1.2.	Дополнительные сведения о местоположении земельного участка	-
2.	Площадь земельного участка ± величина погрешности определения (вычисления) площади ($P \pm \Delta P$), м ²	1076 ± 23

3. Сведения о характеристиках уточняемого земельного участка с кадастровым номером 47:15:0110021:109 :		
№ п/п	Наименование характеристики	Значение характеристики
1	2	3
3.	Формула, примененная для расчета предельной допустимой погрешности определения площади земельного участка, с подставленными значениями и итоговые (вычисленные) значения (ΔP), м2	$\Delta P = 3.5 * M_t * \sqrt{P} = 3.5 * 0.2 * \sqrt{1076} = 23$
4.	Площадь земельного участка согласно сведениям Единого государственного реестра недвижимости (Ркад), м2	1076
5.	Оценка расхождения Р и Ркад (Р - Ркад), м2	-
6.	Предельные минимальный и максимальный размеры земельного участка (Рмин и Рмакс), м2	- -
7.	Кадастровый номер или иной государственный учетный номер (инвентарный) объекта недвижимости, расположенного на земельном участке	-
8.	Вид (виды) разрешенного использования	ведение садоводства
8.1.	Дополнительные сведения об использовании земельного участка	-
9.	Сведения о земельных участках (землях общего пользования, территории общего пользования), посредством которых обеспечивается доступ	47:15:0110021:74
10.	Иные сведения	-
4. Пояснения к сведениям об уточняемом земельном участке с кадастровым номером 47:15:0110021:109 :		
1.	-	

Сведения об уточняемых земельных участках, необходимые для исправления реестровых ошибок в сведениях о местоположении их границ

**1. Сведения о характерных точках границ уточняемого земельного участка
с кадастровым номером 47:15:0110021:112 :**

Система координат МСК-47, зона 2

Зона № 2

Обозначение характерных точек границ	Координаты, м				Метод определения координат	Формулы, примененные для расчета средней квадратической погрешности определения координат характерных точек границ (Mt), с подставленными в такие формулы значениями и итоговые (вычисленные) значения Mt, м	Описание закрепле ния точки
	содержатся в Едином государственном реестре недвижимости		определены в результате выполнения комплексных кадастровых работ				
	X	Y	X	Y			
1	2	3	4	5	6	7	8
						-	
31	430674.29	2150428.19	430674.29	2150428.21	Фотограмметрич еский метод	0.2	Закрепление отсутствует
32	430641.58	2150430.11	430641.58	2150430.11	Фотограмметрич еский метод	0.2	Закрепление отсутствует
33	430641.32	2150401.60	430641.33	2150401.61	Фотограмметрич еский метод	0.2	Закрепление отсутствует
34	430673.92	2150400.36	430673.92	2150400.37	Фотограмметрич еский метод	0.2	Закрепление отсутствует
31	430674.29	2150428.19	430674.29	2150428.21	Фотограмметрич еский метод	0.2	Закрепление отсутствует

**2. Сведения о частях границ уточняемого земельного участка
с кадастровым номером 47:15:0110021:112 :**

Обозначение части границ		Горизонтальное проложение (S), м	Описание прохождения части границ	Сведения о согласовании местоположения границ (согласовано/спорное)
от т.	до т.			
1	2	3	4	5
31	32	32.77	-	-
32	33	28.50	-	-
33	34	32.61	-	-
34	31	27.84	-	-

**3. Сведения о характеристиках уточняемого земельного участка
с кадастровым номером 47:15:0110021:112 :**

№ п/п	Наименование характеристики	Значение характеристики
1	2	3
1.	Адрес земельного участка	-
1.1.	Сведения о местоположении земельного участка (при отсутствии адреса) в структурированном в соответствии с федеральной информационной адресной системой виде	Российская Федерация, Ленинградская область, город Сосновый Бор, садовое некоммерческое товарищество Клен, участок 118
1.2.	Дополнительные сведения о местоположении земельного участка	-
2.	Площадь земельного участка ± величина погрешности определения (вычисления) площади ($P \pm \Delta P$), м ²	920 ± 21

3. Сведения о характеристиках уточняемого земельного участка с кадастровым номером 47:15:0110021:112 :		
№ п/п	Наименование характеристики	Значение характеристики
1	2	3
3.	Формула, примененная для расчета предельной допустимой погрешности определения площади земельного участка, с подставленными значениями и итоговые (вычисленные) значения (ΔP), м2	$\Delta P=3.5 * M_t * \sqrt{P}=3.5*0.2* \sqrt{920}=21$
4.	Площадь земельного участка согласно сведениям Единого государственного реестра недвижимости (Ркад), м2	911
5.	Оценка расхождения Р и Ркад (Р - Ркад), м2	9
6.	Предельные минимальный и максимальный размеры земельного участка (Рмин и Рмакс), м2	- -
7.	Кадастровый номер или иной государственный учетный номер (инвентарный) объекта недвижимости, расположенного на земельном участке	-
8.	Вид (виды) разрешенного использования	ведение садоводства
8.1.	Дополнительные сведения об использовании земельного участка	-
9.	Сведения о земельных участках (землях общего пользования, территории общего пользования), посредством которых обеспечивается доступ	47:15:0110021:74
10.	Иные сведения	-
4. Пояснения к сведениям об уточняемом земельном участке с кадастровым номером 47:15:0110021:112 :		
1.	-	

Сведения об уточняемых земельных участках, необходимые для исправления реестровых ошибок в сведениях о местоположении их границ

**1. Сведения о характерных точках границ уточняемого земельного участка
с кадастровым номером 47:15:0110021:124 :**

Система координат МСК-47, зона 2

Зона № 2

Обозначение характерных точек границ	Координаты, м				Метод определения координат	Формулы, примененные для расчета средней квадратической погрешности определения координат характерных точек границ (Mt), с подставленными в такие формулы значениями и итоговые (вычисленные) значения Mt, м	Описание закрепле ния точки
	содержатся в Едином государственном реестре недвижимости		определены в результате выполнения комплексных кадастровых работ				
	X	Y	X	Y			
1	2	3	4	5	6	7	8
						-	
35	430696.89	2150315.31	430696.89	2150315.31	Фотограмметрич еский метод	0.2	Закрепление отсутствует
36	430704.82	2150314.93	430704.82	2150314.92	Фотограмметрич еский метод	0.2	Закрепление отсутствует
37	430706.87	2150357.29	430706.87	2150357.28	Фотограмметрич еский метод	0.2	Закрепление отсутствует
38	430675.66	2150358.35	430675.66	2150358.35	Фотограмметрич еский метод	0.2	Закрепление отсутствует
39	430674.84	2150315.83	430674.84	2150315.83	Фотограмметрич еский метод	0.2	Закрепление отсутствует
35	430696.89	2150315.31	430696.89	2150315.31	Фотограмметрич еский метод	0.2	Закрепление отсутствует

**2. Сведения о частях границ уточняемого земельного участка
с кадастровым номером 47:15:0110021:124 :**

Обозначение части границ		Горизонтальное проложение (S), м	Описание прохождения части границ	Сведения о согласовании местоположения границ (согласовано/спорное)
от т.	до т.			
1	2	3	4	5
35	36	7.94	-	-
36	37	42.41	-	-
37	38	31.23	-	-
38	39	42.53	-	-
39	35	22.06	-	-

**3. Сведения о характеристиках уточняемого земельного участка
с кадастровым номером 47:15:0110021:124 :**

№ п/п	Наименование характеристики	Значение характеристики
1	2	3
1.	Адрес земельного участка	-
1.1.	Сведения о местоположении земельного участка (при отсутствии адреса) в структурированном в соответствии с федеральной информационной адресной системой виде	Российская Федерация, Ленинградская область, г.о Сосновоборский, город Сосновый Бор, территория тсн Клен
1.2.	Дополнительные сведения о местоположении земельного участка	-
2.	Площадь земельного участка ± величина погрешности определения (вычисления) площади ($P \pm \Delta P$), м ²	1298 ± 25

3. Сведения о характеристиках уточняемого земельного участка с кадастровым номером 47:15:0110021:124 :		
№ п/п	Наименование характеристики	Значение характеристики
1	2	3
3.	Формула, примененная для расчета предельной допустимой погрешности определения площади земельного участка, с подставленными значениями и итоговые (вычисленные) значения (ΔP), м2	$\Delta P = 3.5 * M_t * \sqrt{P} = 3.5 * 0.2 * \sqrt{1298} = 25$
4.	Площадь земельного участка согласно сведениям Единого государственного реестра недвижимости (Ркад), м2	1298
5.	Оценка расхождения Р и Ркад (Р - Ркад), м2	-
6.	Предельные минимальный и максимальный размеры земельного участка (Рмин и Рмакс), м2	- -
7.	Кадастровый номер или иной государственный учетный номер (инвентарный) объекта недвижимости, расположенного на земельном участке	47:15:0110021:392 47:15:0110021:391
8.	Вид (виды) разрешенного использования	ведение садоводства
8.1.	Дополнительные сведения об использовании земельного участка	-
9.	Сведения о земельных участках (землях общего пользования, территории общего пользования), посредством которых обеспечивается доступ	47:15:0110021:74
10.	Иные сведения	-
4. Пояснения к сведениям об уточняемом земельном участке с кадастровым номером 47:15:0110021:124 :		
1.	-	

Сведения об уточняемых земельных участках, необходимые для исправления реестровых ошибок в сведениях о местоположении их границ

**1. Сведения о характерных точках границ уточняемого земельного участка
с кадастровым номером 47:15:0110021:137 :**

Система координат МСК-47, зона 2

Зона № 2

Обозначение характерных точек границ	Координаты, м				Метод определения координат	Формулы, примененные для расчета средней квадратической погрешности определения координат характерных точек границ (Mt), с подставленными в такие формулы значениями и итоговые (вычисленные) значения Mt, м	Описание закрепле ния точки
	содержатся в Едином государственном реестре недвижимости		определены в результате выполнения комплексных кадастровых работ				
	X	Y	X	Y			
1	2	3	4	5	6	7	8
						-	
40	430849.24	2150392.20	430849.24	2150392.20	Фотограмметрич еский метод	0.2	Закрепление отсутствует
41	430850.85	2150420.68	430850.84	2150420.69	Фотограмметрич еский метод	0.2	Закрепление отсутствует
42	430818.19	2150422.10	430818.19	2150422.10	Фотограмметрич еский метод	0.2	Закрепление отсутствует
43	430817.44	2150393.87	430817.44	2150393.87	Фотограмметрич еский метод	0.2	Закрепление отсутствует
40	430849.24	2150392.20	430849.24	2150392.20	Фотограмметрич еский метод	0.2	Закрепление отсутствует

**2. Сведения о частях границ уточняемого земельного участка
с кадастровым номером 47:15:0110021:137 :**

Обозначение части границ		Горизонтальное проложение (S), м	Описание прохождения части границ	Сведения о согласовании местоположения границ (согласовано/спорное)
от т.	до т.			
1	2	3	4	5
40	41	28.53	-	-
41	42	32.68	-	-
42	43	28.24	-	-
43	40	31.84	-	-

**3. Сведения о характеристиках уточняемого земельного участка
с кадастровым номером 47:15:0110021:137 :**

№ п/п	Наименование характеристики	Значение характеристики
1	2	3
1.	Адрес земельного участка	-
1.1.	Сведения о местоположении земельного участка (при отсутствии адреса) в структурированном в соответствии с федеральной информационной адресной системой виде	Российская Федерация, Ленинградская область, город Сосновый Бор, садовое некоммерческое товарищество Клен
1.2.	Дополнительные сведения о местоположении земельного участка	-
2.	Площадь земельного участка ± величина погрешности определения (вычисления) площади ($P \pm \Delta P$), м ²	916 ± 21
3.	Формула, примененная для расчета предельной допустимой погрешности определения площади земельного участка, с подставленными значениями и итоговые (вычисленные) значения (ΔP), м ²	$\Delta P = 3.5 * Mt * \sqrt{P} = 3.5 * 0.2 * \sqrt{916} = 21$

3. Сведения о характеристиках уточняемого земельного участка с кадастровым номером 47:15:0110021:137 :		
№ п/п	Наименование характеристики	Значение характеристики
1	2	3
4.	Площадь земельного участка согласно сведениям Единого государственного реестра недвижимости (Ркад), м2	916
5.	Оценка расхождения Р и Ркад (Р - Ркад), м2	-
6.	Предельные минимальный и максимальный размеры земельного участка (Рмин и Рмакс), м2	- -
7.	Кадастровый номер или иной государственный учетный номер (инвентарный) объекта недвижимости, расположенного на земельном участке	47:15:0110021:679
8.	Вид (виды) разрешенного использования	ведение садоводства
8.1.	Дополнительные сведения об использовании земельного участка	-
9.	Сведения о земельных участках (землях общего пользования, территории общего пользования), посредством которых обеспечивается доступ	47:15:0110021:74
10.	Иные сведения	-
4. Пояснения к сведениям об уточняемом земельном участке с кадастровым номером 47:15:0110021:137 :		
1.	-	

Сведения об уточняемых земельных участках, необходимые для исправления реестровых ошибок в сведениях о местоположении их границ

**1. Сведения о характерных точках границ уточняемого земельного участка
с кадастровым номером 47:15:0110021:162 :**

Система координат МСК-47, зона 2

Зона № 2

Обозначение характерных точек границ	Координаты, м				Метод определения координат	Формулы, примененные для расчета средней квадратической погрешности определения координат характерных точек границ (Mt), с подставленными в такие формулы значениями и итоговые (вычисленные) значения Mt, м	Описание закрепле ния точки
	содержатся в Едином государственном реестре недвижимости		определены в результате выполнения комплексных кадастровых работ				
	X	Y	X	Y			
1	2	3	4	5	6	7	8
						-	
44	430387.47	2150369.64	430387.47	2150369.64	Фотограмметрич еский метод	0.2	Закрепление отсутствует
45	430388.06	2150394.20	430388.16	2150393.16	Фотограмметрич еский метод	0.2	Закрепление отсутствует
5	430388.04	2150396.54	430388.04	2150396.54	Фотограмметрич еский метод	0.2	Закрепление отсутствует
4	430356.71	2150397.14	430356.71	2150397.14	Фотограмметрич еский метод	0.2	Закрепление отсутствует
46	430356.34	2150371.34	430356.36	2150370.34	Фотограмметрич еский метод	0.2	Закрепление отсутствует
44	430387.47	2150369.64	430387.47	2150369.64	Фотограмметрич еский метод	0.2	Закрепление отсутствует

**2. Сведения о частях границ уточняемого земельного участка
с кадастровым номером 47:15:0110021:162 :**

Обозначение части границ		Горизонтальное проложение (S), м	Описание прохождения части границ	Сведения о согласовании местоположения границ (согласовано/спорное)
от т.	до т.			
1	2	3	4	5
44	45	23.53	-	-
45	5	3.38	-	-
5	4	31.34	-	-
4	46	26.80	-	-
46	44	31.12	-	-

**3. Сведения о характеристиках уточняемого земельного участка
с кадастровым номером 47:15:0110021:162 :**

№ п/п	Наименование характеристики	Значение характеристики
1	2	3
1.	Адрес земельного участка	Российская Федерация, Ленинградская область, г.о Сосновоборский, город Сосновый Бор, территория тсн Рябина, улица Крымская, земельный участок 3
1.1.	Сведения о местоположении земельного участка (при отсутствии адреса) в структурированном в соответствии с федеральной информационной адресной системой виде	-
1.2.	Дополнительные сведения о местоположении земельного участка	-

3. Сведения о характеристиках уточняемого земельного участка с кадастровым номером 47:15:0110021:162 :		
№ п/п	Наименование характеристики	Значение характеристики
1	2	3
2.	Площадь земельного участка ± величина погрешности определения (вычисления) площади (P ± ΔP), м2	841 ± 20
3.	Формула, примененная для расчета предельной допустимой погрешности определения площади земельного участка, с подставленными значениями и итоговые (вычисленные) значения (ΔP), м2	ΔP=3.5*Mt*√P=3.5*0.2*√841=20
4.	Площадь земельного участка согласно сведениям Единого государственного реестра недвижимости (Ркад), м2	840
5.	Оценка расхождения Р и Ркад (Р - Ркад), м2	1
6.	Предельные минимальный и максимальный размеры земельного участка (Рмин и Рмакс), м2	- -
7.	Кадастровый номер или иной государственный учетный номер (инвентарный) объекта недвижимости, расположенного на земельном участке	47:15:0110020:97
8.	Вид (виды) разрешенного использования	Ведение садоводства
8.1.	Дополнительные сведения об использовании земельного участка	-
9.	Сведения о земельных участках (землях общего пользования, территории общего пользования), посредством которых обеспечивается доступ	47:15:0000000:158
10.	Иные сведения	-
4. Пояснения к сведениям об уточняемом земельном участке с кадастровым номером 47:15:0110021:162 :		
1.	-	

Сведения об уточняемых земельных участках, необходимые для исправления реестровых ошибок в сведениях о местоположении их границ

**1. Сведения о характерных точках границ уточняемого земельного участка
с кадастровым номером 47:15:0110021:185 :**

Система координат МСК-47, зона 2

Зона № 2

Обозначение характерных точек границ	Координаты, м				Метод определения координат	Формулы, примененные для расчета средней квадратической погрешности определения координат характерных точек границ (Mt), с подставленными в такие формулы значениями и итоговые (вычисленные) значения Mt, м	Описание закрепле ния точки
	содержатся в Едином государственном реестре недвижимости		определены в результате выполнения комплексных кадастровых работ				
	X	Y	X	Y			
1	2	3	4	5	6	7	8
						-	
47	430379.34	2149990.83	430379.34	2149990.83	Фотограмметрич еский метод	0.2	Закрепление отсутствует
48	430380.53	2150046.51	430380.53	2150046.51	Фотограмметрич еский метод	0.2	Закрепление отсутствует
49	430352.17	2150047.48	430352.17	2150047.48	Фотограмметрич еский метод	0.2	Закрепление отсутствует
50	430351.92	2150028.82	430351.92	2150028.82	Фотограмметрич еский метод	0.2	Закрепление отсутствует
51	430364.42	2149991.36	430364.42	2149991.37	Фотограмметрич еский метод	0.2	Закрепление отсутствует
47	430379.34	2149990.83	430379.34	2149990.83	Фотограмметрич еский метод	0.2	Закрепление отсутствует

**2. Сведения о частях границ уточняемого земельного участка
с кадастровым номером 47:15:0110021:185 :**

Обозначение части границ		Горизонтальное проложение (S), м	Описание прохождения части границ	Сведения о согласовании местоположения границ (согласовано/спорное)
от т.	до т.			
1	2	3	4	5
47	48	55.69	-	-
48	49	28.38	-	-
49	50	18.66	-	-
50	51	39.48	-	-
51	47	14.93	-	-

**3. Сведения о характеристиках уточняемого земельного участка
с кадастровым номером 47:15:0110021:185 :**

№ п/п	Наименование характеристики	Значение характеристики
1	2	3
1.	Адрес земельного участка	-
1.1.	Сведения о местоположении земельного участка (при отсутствии адреса) в структурированном в соответствии с федеральной информационной адресной системой виде	Российская Федерация, Ленинградская область, город Сосновый Бор
1.2.	Дополнительные сведения о местоположении земельного участка	-
2.	Площадь земельного участка ± величина погрешности определения (вычисления) площади ($P \pm \Delta P$), м ²	1327 ± 25

3. Сведения о характеристиках уточняемого земельного участка с кадастровым номером 47:15:0110021:185 :		
№ п/п	Наименование характеристики	Значение характеристики
1	2	3
3.	Формула, примененная для расчета предельной допустимой погрешности определения площади земельного участка, с подставленными значениями и итоговые (вычисленные) значения (ΔP), м2	$\Delta P = 3.5 * M_t * \sqrt{P} = 3.5 * 0.2 * \sqrt{1327} = 25$
4.	Площадь земельного участка согласно сведениям Единого государственного реестра недвижимости (Ркад), м2	1326
5.	Оценка расхождения Р и Ркад (Р - Ркад), м2	1
6.	Предельные минимальный и максимальный размеры земельного участка (Рмин и Рмакс), м2	- -
7.	Кадастровый номер или иной государственный учетный номер (инвентарный) объекта недвижимости, расположенного на земельном участке	47:15:0110021:620
8.	Вид (виды) разрешенного использования	Ведение садоводства
8.1.	Дополнительные сведения об использовании земельного участка	-
9.	Сведения о земельных участках (землях общего пользования, территории общего пользования), посредством которых обеспечивается доступ	47:15:0000000:158
10.	Иные сведения	-
4. Пояснения к сведениям об уточняемом земельном участке с кадастровым номером 47:15:0110021:185 :		
1.	-	

Сведения об уточняемых земельных участках, необходимые для исправления реестровых ошибок в сведениях о местоположении их границ

**1. Сведения о характерных точках границ уточняемого земельного участка
с кадастровым номером 47:15:0110021:202 :**

Система координат МСК-47, зона 2

Зона № 2

Обозначение характерных точек границ	Координаты, м				Метод определения координат	Формулы, примененные для расчета средней квадратической погрешности определения координат характерных точек границ (Mt), с подставленными в такие формулы значениями и итоговые (вычисленные) значения Mt, м	Описание закрепле ния точки
	содержатся в Едином государственном реестре недвижимости		определены в результате выполнения комплексных кадастровых работ				
	X	Y	X	Y			
1	2	3	4	5	6	7	8
						-	
52	430946.91	2150116.42	430946.91	2150116.42	Фотограмметрич еский метод	0.2	Закрепление отсутствует
53	430905.11	2150118.67	430905.11	2150118.67	Фотограмметрич еский метод	0.2	Закрепление отсутствует
54	430904.47	2150090.71	430904.46	2150090.72	Фотограмметрич еский метод	0.2	Закрепление отсутствует
55	430946.26	2150088.44	430946.25	2150088.45	Фотограмметрич еский метод	0.2	Закрепление отсутствует
52	430946.91	2150116.42	430946.91	2150116.42	Фотограмметрич еский метод	0.2	Закрепление отсутствует

**2. Сведения о частях границ уточняемого земельного участка
с кадастровым номером 47:15:0110021:202 :**

Обозначение части границ		Горизонтальное проложение (S), м	Описание прохождения части границ	Сведения о согласовании местоположения границ (согласовано/спорное)
от т.	до т.			
1	2	3	4	5
52	53	41.86	-	-
53	54	27.96	-	-
54	55	41.85	-	-
55	52	27.98	-	-

**3. Сведения о характеристиках уточняемого земельного участка
с кадастровым номером 47:15:0110021:202 :**

№ п/п	Наименование характеристики	Значение характеристики
1	2	3
1.	Адрес земельного участка	-
1.1.	Сведения о местоположении земельного участка (при отсутствии адреса) в структурированном в соответствии с федеральной информационной адресной системой виде	-
1.2.	Дополнительные сведения о местоположении земельного участка	-
2.	Площадь земельного участка ± величина погрешности определения (вычисления) площади ($P \pm \Delta P$), м ²	1170 ± 24
3.	Формула, примененная для расчета предельной допустимой погрешности определения площади земельного участка, с подставленными значениями и итоговые (вычисленные) значения (ΔP), м ²	$\Delta P = 3.5 * M_t * \sqrt{P} = 3.5 * 0.2 * \sqrt{1170} = 24$

3. Сведения о характеристиках уточняемого земельного участка с кадастровым номером 47:15:0110021:202 :		
№ п/п	Наименование характеристики	Значение характеристики
1	2	3
4.	Площадь земельного участка согласно сведениям Единого государственного реестра недвижимости (Ркад), м2	1170
5.	Оценка расхождения Р и Ркад (Р - Ркад), м2	-
6.	Предельные минимальный и максимальный размеры земельного участка (Рмин и Рмакс), м2	- -
7.	Кадастровый номер или иной государственный учетный номер (инвентарный) объекта недвижимости, расположенного на земельном участке	-
8.	Вид (виды) разрешенного использования	садовые дома с земельным участком
8.1.	Дополнительные сведения об использовании земельного участка	-
9.	Сведения о земельных участках (землях общего пользования, территории общего пользования), посредством которых обеспечивается доступ	47:15:0110021:284
10.	Иные сведения	-
4. Пояснения к сведениям об уточняемом земельном участке с кадастровым номером 47:15:0110021:202 :		
1.	-	

Сведения об уточняемых земельных участках, необходимые для исправления реестровых ошибок в сведениях о местоположении их границ

**1. Сведения о характерных точках границ уточняемого земельного участка
с кадастровым номером 47:15:0110021:220 :**

Система координат МСК-47, зона 2

Зона № 2

Обозначение характерных точек границ	Координаты, м				Метод определения координат	Формулы, примененные для расчета средней квадратической погрешности определения координат характерных точек границ (Mt), с подставленными в такие формулы значениями и итоговые (вычисленные) значения Mt, м	Описание закрепле ния точки
	содержатся в Едином государственном реестре недвижимости		определены в результате выполнения комплексных кадастровых работ				
	X	Y	X	Y			
1	2	3	4	5	6	7	8
						-	
56	430880.98	2149846.77	430880.98	2149846.76	Фотограмметрич еский метод	0.2	Закрепление отсутствует
57	430881.80	2149871.45	430881.80	2149871.45	Фотограмметрич еский метод	0.2	Закрепление отсутствует
58	430840.61	2149873.04	430840.61	2149873.04	Фотограмметрич еский метод	0.2	Закрепление отсутствует
59	430839.66	2149848.34	430839.66	2149848.35	Фотограмметрич еский метод	0.2	Закрепление отсутствует
56	430880.98	2149846.77	430880.98	2149846.76	Фотограмметрич еский метод	0.2	Закрепление отсутствует

**2. Сведения о частях границ уточняемого земельного участка
с кадастровым номером 47:15:0110021:220 :**

Обозначение части границ		Горизонтальное проложение (S), м	Описание прохождения части границ	Сведения о согласовании местоположения границ (согласовано/спорное)
от т.	до т.			
1	2	3	4	5
56	57	24.70	-	-
57	58	41.22	-	-
58	59	24.71	-	-
59	56	41.35	-	-

**3. Сведения о характеристиках уточняемого земельного участка
с кадастровым номером 47:15:0110021:220 :**

№ п/п	Наименование характеристики	Значение характеристики
1	2	3
1.	Адрес земельного участка	Российская Федерация, 188540, Ленинградская область, город Сосновый Бор, садовое некоммерческое товарищество Ветер, участок 81
1.1.	Сведения о местоположении земельного участка (при отсутствии адреса) в структурированном в соответствии с федеральной информационной адресной системой виде	-
1.2.	Дополнительные сведения о местоположении земельного участка	-
2.	Площадь земельного участка ± величина погрешности определения (вычисления) площади ($P \pm \Delta P$), м ²	1020 ± 22

3. Сведения о характеристиках уточняемого земельного участка с кадастровым номером 47:15:0110021:220 :		
№ п/п	Наименование характеристики	Значение характеристики
1	2	3
3.	Формула, примененная для расчета предельной допустимой погрешности определения площади земельного участка, с подставленными значениями и итоговые (вычисленные) значения (ΔP), м2	$\Delta P = 3.5 * M_t * \sqrt{P} = 3.5 * 0.2 * \sqrt{1020} = 22$
4.	Площадь земельного участка согласно сведениям Единого государственного реестра недвижимости (Ркад), м2	1020
5.	Оценка расхождения Р и Ркад (Р - Ркад), м2	-
6.	Предельные минимальный и максимальный размеры земельного участка (Рмин и Рмакс), м2	- -
7.	Кадастровый номер или иной государственный учетный номер (инвентарный) объекта недвижимости, расположенного на земельном участке	47:15:0110021:607
8.	Вид (виды) разрешенного использования	садовые дома с земельным участком
8.1.	Дополнительные сведения об использовании земельного участка	-
9.	Сведения о земельных участках (землях общего пользования, территории общего пользования), посредством которых обеспечивается доступ	47:15:0110021:284
10.	Иные сведения	-
4. Пояснения к сведениям об уточняемом земельном участке с кадастровым номером 47:15:0110021:220 :		
1.	-	

Сведения об уточняемых земельных участках, необходимые для исправления реестровых ошибок в сведениях о местоположении их границ

**1. Сведения о характерных точках границ уточняемого земельного участка
с кадастровым номером 47:15:0110021:274 :**

Система координат МСК-47, зона 2

Зона № 2

Обозначение характерных точек границ	Координаты, м				Метод определения координат	Формулы, примененные для расчета средней квадратической погрешности определения координат характерных точек границ (Mt), с подставленными в такие формулы значениями и итоговые (вычисленные) значения Mt, м	Описание закрепле ния точки
	содержатся в Едином государственном реестре недвижимости		определены в результате выполнения комплексных кадастровых работ				
	X	Y	X	Y			
1	2	3	4	5	6	7	8
						-	
60	430944.24	2149776.27	430944.23	2149776.26	Фотограмметрич еский метод	0.2	Закрепление отсутствует
12	430944.82	2149804.22	430944.82	2149804.22	Фотограмметрич еский метод	0.2	Закрепление отсутствует
61	430906.61	2149803.98	430906.61	2149803.98	Фотограмметрич еский метод	0.2	Закрепление отсутствует
62	430905.19	2149777.07	430905.19	2149777.07	Фотограмметрич еский метод	0.2	Закрепление отсутствует
63	430943.45	2149775.91	430943.45	2149775.90	Фотограмметрич еский метод	0.2	Закрепление отсутствует
60	430944.24	2149776.27	430944.23	2149776.26	Фотограмметрич еский метод	0.2	Закрепление отсутствует

**2. Сведения о частях границ уточняемого земельного участка
с кадастровым номером 47:15:0110021:274 :**

Обозначение части границ		Горизонтальное проложение (S), м	Описание прохождения части границ	Сведения о согласовании местоположения границ (согласовано/спорное)
от т.	до т.			
1	2	3	4	5
60	12	27.97	-	-
12	61	38.21	-	-
61	62	26.95	-	-
62	63	38.28	-	-
63	60	0.86	-	-

**3. Сведения о характеристиках уточняемого земельного участка
с кадастровым номером 47:15:0110021:274 :**

№ п/п	Наименование характеристики	Значение характеристики
1	2	3
1.	Адрес земельного участка	-
1.1.	Сведения о местоположении земельного участка (при отсутствии адреса) в структурированном в соответствии с федеральной информационной адресной системой виде	Российская Федерация, 188544, Ленинградская область, город Сосновый Бор, садовое некоммерческое товарищество Ветер, участок 53
1.2.	Дополнительные сведения о местоположении земельного участка	-

3. Сведения о характеристиках уточняемого земельного участка с кадастровым номером 47:15:0110021:274 :		
№ п/п	Наименование характеристики	Значение характеристики
1	2	3
2.	Площадь земельного участка ± величина погрешности определения (вычисления) площади ($P \pm \Delta P$), м2	1067 ± 23
3.	Формула, примененная для расчета предельной допустимой погрешности определения площади земельного участка, с подставленными значениями и итоговые (вычисленные) значения (ΔP), м2	$\Delta P = 3.5 * M_t * \sqrt{P} = 3.5 * 0.2 * \sqrt{1067} = 23$
4.	Площадь земельного участка согласно сведениям Единого государственного реестра недвижимости ($P_{\text{кад}}$), м2	1067
5.	Оценка расхождения P и $P_{\text{кад}}$ ($P - P_{\text{кад}}$), м2	-
6.	Предельные минимальный и максимальный размеры земельного участка ($P_{\text{мин}}$ и $P_{\text{макс}}$), м2	- -
7.	Кадастровый номер или иной государственный учетный номер (инвентарный) объекта недвижимости, расположенного на земельном участке	-
8.	Вид (виды) разрешенного использования	Садовые дома с земельным участком
8.1.	Дополнительные сведения об использовании земельного участка	-
9.	Сведения о земельных участках (землях общего пользования, территории общего пользования), посредством которых обеспечивается доступ	47:15:0110021:287
10.	Иные сведения	-
4. Пояснения к сведениям об уточняемом земельном участке с кадастровым номером 47:15:0110021:274 :		
1.	-	

Сведения об уточняемых земельных участках, необходимые для исправления реестровых ошибок в сведениях о местоположении их границ

**1. Сведения о характерных точках границ уточняемого земельного участка
с кадастровым номером 47:15:0110021:278 :**

Система координат МСК-47, зона 2

Зона № 2

Обозначение характерных точек границ	Координаты, м				Метод определения координат	Формулы, примененные для расчета средней квадратической погрешности определения координат характерных точек границ (Mt), с подставленными в такие формулы значениями и итоговые (вычисленные) значения Mt, м	Описание закрепле ния точки
	содержатся в Едином государственном реестре недвижимости		определены в результате выполнения комплексных кадастровых работ				
	X	Y	X	Y			
1	2	3	4	5	6	7	8
						-	
64	430951.85	2150287.04	430951.85	2150287.04	Фотограмметрич еский метод	0.2	Закрепление отсутствует
65	430953.77	2150319.00	430953.77	2150318.98	Фотограмметрич еский метод	0.2	Закрепление отсутствует
66	430915.69	2150321.10	430915.69	2150321.10	Фотограмметрич еский метод	0.2	Закрепление отсутствует
67	430915.18	2150288.62	430915.18	2150288.62	Фотограмметрич еский метод	0.2	Закрепление отсутствует
64	430951.85	2150287.04	430951.85	2150287.04	Фотограмметрич еский метод	0.2	Закрепление отсутствует

**2. Сведения о частях границ уточняемого земельного участка
с кадастровым номером 47:15:0110021:278 :**

Обозначение части границ		Горизонтальное проложение (S), м	Описание прохождения части границ	Сведения о согласовании местоположения границ (согласовано/спорное)
от т.	до т.			
1	2	3	4	5
64	65	32.00	-	-
65	66	38.14	-	-
66	67	32.48	-	-
67	64	36.70	-	-

**3. Сведения о характеристиках уточняемого земельного участка
с кадастровым номером 47:15:0110021:278 :**

№ п/п	Наименование характеристики	Значение характеристики
1	2	3
1.	Адрес земельного участка	-
1.1.	Сведения о местоположении земельного участка (при отсутствии адреса) в структурированном в соответствии с федеральной информационной адресной системой виде	Российская Федерация, 188544, Ленинградская область, город Сосновый Бор, садовое некоммерческое товарищество Клен, участок 40
1.2.	Дополнительные сведения о местоположении земельного участка	-
2.	Площадь земельного участка ± величина погрешности определения (вычисления) площади ($P \pm \Delta P$), м ²	1206 ± 24

3. Сведения о характеристиках уточняемого земельного участка с кадастровым номером 47:15:0110021:278 :		
№ п/п	Наименование характеристики	Значение характеристики
1	2	3
3.	Формула, примененная для расчета предельной допустимой погрешности определения площади земельного участка, с подставленными значениями и итоговые (вычисленные) значения (ΔP), м2	$\Delta P = 3.5 * M_t * \sqrt{P} = 3.5 * 0.2 * \sqrt{1206} = 24$
4.	Площадь земельного участка согласно сведениям Единого государственного реестра недвижимости (Ркад), м2	1206
5.	Оценка расхождения Р и Ркад (Р - Ркад), м2	-
6.	Предельные минимальный и максимальный размеры земельного участка (Рмин и Рмакс), м2	- -
7.	Кадастровый номер или иной государственный учетный номер (инвентарный) объекта недвижимости, расположенного на земельном участке	-
8.	Вид (виды) разрешенного использования	Садовые дома с земельным участком
8.1.	Дополнительные сведения об использовании земельного участка	-
9.	Сведения о земельных участках (землях общего пользования, территории общего пользования), посредством которых обеспечивается доступ	47:15:0110021:74
10.	Иные сведения	-
4. Пояснения к сведениям об уточняемом земельном участке с кадастровым номером 47:15:0110021:278 :		
1.	-	

Сведения об уточняемых земельных участках, необходимые для исправления реестровых ошибок в сведениях о местоположении их границ

**1. Сведения о характерных точках границ уточняемого земельного участка
с кадастровым номером 47:15:0110021:285 :**

Система координат МСК-47, зона 2

Зона № 2

Обозначение характерных точек границ	Координаты, м				Метод определения координат	Формулы, примененные для расчета средней квадратической погрешности определения координат характерных точек границ (Mt), с подставленными в такие формулы значениями и итоговые (вычисленные) значения Mt, м	Описание закрепле ния точки
	содержатся в Едином государственном реестре недвижимости		определены в результате выполнения комплексных кадастровых работ				
	X	Y	X	Y			
1	2	3	4	5	6	7	8
						-	
68	430882.67	2150362.39	430849.24	2150392.20	Фотограмметрич еский метод	0.2	Закрепление отсутствует
69	430883.71	2150390.55	430849.60	2150364.14	Фотограмметрич еский метод	0.2	Закрепление отсутствует
40	430849.24	2150392.20	430882.66	2150362.38	Фотограмметрич еский метод	0.2	Закрепление отсутствует
70	430849.60	2150364.14	430883.68	2150390.54	Фотограмметрич еский метод	0.2	Закрепление отсутствует
68	430882.67	2150362.39	430849.24	2150392.20	Фотограмметрич еский метод	0.2	Закрепление отсутствует

**2. Сведения о частях границ уточняемого земельного участка
с кадастровым номером 47:15:0110021:285 :**

Обозначение части границ		Горизонтальное проложение (S), м	Описание прохождения части границ	Сведения о согласовании местоположения границ (согласовано/спорное)
от т.	до т.			
1	2	3	4	5
68	69	28.06	-	-
69	40	33.11	-	-
40	70	28.18	-	-
70	68	34.48	-	-

**3. Сведения о характеристиках уточняемого земельного участка
с кадастровым номером 47:15:0110021:285 :**

№ п/п	Наименование характеристики	Значение характеристики
1	2	3
1.	Адрес земельного участка	-
1.1.	Сведения о местоположении земельного участка (при отсутствии адреса) в структурированном в соответствии с федеральной информационной адресной системой виде	Российская Федерация, 188544, Ленинградская область, город Сосновый Бор, станция Клен, участок 65
1.2.	Дополнительные сведения о местоположении земельного участка	-
2.	Площадь земельного участка ± величина погрешности определения (вычисления) площади ($P \pm \Delta P$), м ²	949 ± 22
3.	Формула, примененная для расчета предельной допустимой погрешности определения площади земельного участка, с подставленными значениями и итоговые (вычисленные) значения (ΔP), м ²	$\Delta P = 3.5 * Mt * \sqrt{P} = 3.5 * 0.2 * \sqrt{949} = 22$

3. Сведения о характеристиках уточняемого земельного участка с кадастровым номером 47:15:0110021:285 :		
№ п/п	Наименование характеристики	Значение характеристики
1	2	3
4.	Площадь земельного участка согласно сведениям Единого государственного реестра недвижимости (Ркад), м2	950
5.	Оценка расхождения Р и Ркад (Р - Ркад), м2	1
6.	Предельные минимальный и максимальный размеры земельного участка (Рмин и Рмакс), м2	- -
7.	Кадастровый номер или иной государственный учетный номер (инвентарный) объекта недвижимости, расположенного на земельном участке	47:15:0110021:357
8.	Вид (виды) разрешенного использования	Садовые дома с земельным участком
8.1.	Дополнительные сведения об использовании земельного участка	-
9.	Сведения о земельных участках (землях общего пользования, территории общего пользования), посредством которых обеспечивается доступ	47:15:0110021:74
10.	Иные сведения	-
4. Пояснения к сведениям об уточняемом земельном участке с кадастровым номером 47:15:0110021:285 :		
1.	-	

Сведения об уточняемых земельных участках, необходимые для исправления реестровых ошибок в сведениях о местоположении их границ

**1. Сведения о характерных точках границ уточняемого земельного участка
с кадастровым номером 47:15:0110021:293 :**

Система координат МСК-47, зона 2

Зона № 2

Обозначение характерных точек границ	Координаты, м				Метод определения координат	Формулы, примененные для расчета средней квадратической погрешности определения координат характерных точек границ (Mt), с подставленными в такие формулы значениями и итоговые (вычисленные) значения Mt, м	Описание закрепле ния точки
	содержатся в Едином государственном реестре недвижимости		определены в результате выполнения комплексных кадастровых работ				
	X	Y	X	Y			
1	2	3	4	5	6	7	8
						-	
71	430682.35	2149842.90	430682.35	2149842.90	Фотограмметрич еский метод	0.2	Закрепление отсутствует
72	430698.01	2149866.14	430698.01	2149866.13	Фотограмметрич еский метод	0.2	Закрепление отсутствует
73	430660.73	2149887.40	430660.73	2149887.40	Фотограмметрич еский метод	0.2	Закрепление отсутствует
74	430645.09	2149864.01	430645.08	2149864.02	Фотограмметрич еский метод	0.2	Закрепление отсутствует
71	430682.35	2149842.90	430682.35	2149842.90	Фотограмметрич еский метод	0.2	Закрепление отсутствует

**2. Сведения о частях границ уточняемого земельного участка
с кадастровым номером 47:15:0110021:293 :**

Обозначение части границ		Горизонтальное проложение (S), м	Описание прохождения части границ	Сведения о согласовании местоположения границ (согласовано/спорное)
от т.	до т.			
1	2	3	4	5
71	72	28.02	-	-
72	73	42.92	-	-
73	74	28.13	-	-
74	71	42.84	-	-

**3. Сведения о характеристиках уточняемого земельного участка
с кадастровым номером 47:15:0110021:293 :**

№ п/п	Наименование характеристики	Значение характеристики
1	2	3
1.	Адрес земельного участка	-
1.1.	Сведения о местоположении земельного участка (при отсутствии адреса) в структурированном в соответствии с федеральной информационной адресной системой виде	Российская Федерация, 188544, Ленинградская область, город Сосновый Бор, участок 1
1.2.	Дополнительные сведения о местоположении земельного участка	-
2.	Площадь земельного участка ± величина погрешности определения (вычисления) площади ($P \pm \Delta P$), м ²	1200 ± 24
3.	Формула, примененная для расчета предельной допустимой погрешности определения площади земельного участка, с подставленными значениями и итоговые (вычисленные) значения (ΔP), м ²	$\Delta P = 3.5 * Mt * \sqrt{P} = 3.5 * 0.2 * \sqrt{1200} = 24$

3. Сведения о характеристиках уточняемого земельного участка с кадастровым номером 47:15:0110021:293 :		
№ п/п	Наименование характеристики	Значение характеристики
1	2	3
4.	Площадь земельного участка согласно сведениям Единого государственного реестра недвижимости (Ркад), м2	1200
5.	Оценка расхождения Р и Ркад (Р - Ркад), м2	-
6.	Предельные минимальный и максимальный размеры земельного участка (Рмин и Рмакс), м2	- -
7.	Кадастровый номер или иной государственный учетный номер (инвентарный) объекта недвижимости, расположенного на земельном участке	-
8.	Вид (виды) разрешенного использования	Дачные дома с земельным участком
8.1.	Дополнительные сведения об использовании земельного участка	-
9.	Сведения о земельных участках (землях общего пользования, территории общего пользования), посредством которых обеспечивается доступ	47:15:0110021:320
10.	Иные сведения	-
4. Пояснения к сведениям об уточняемом земельном участке с кадастровым номером 47:15:0110021:293 :		
1.	-	

Сведения об уточняемых земельных участках, необходимые для исправления реестровых ошибок в сведениях о местоположении их границ

**1. Сведения о характерных точках границ уточняемого земельного участка
с кадастровым номером 47:15:0110021:1 :**

Система координат МСК-47, зона 2

Зона № 2

Обозначение характерных точек границ	Координаты, м				Метод определения координат	Формулы, примененные для расчета средней квадратической погрешности определения координат характерных точек границ (Mt), с подставленными в такие формулы значениями и итоговые (вычисленные) значения Mt, м	Описание закрепле ния точки
	содержатся в Едином государственном реестре недвижимости		определены в результате выполнения комплексных кадастровых работ				
	X	Y	X	Y			
1	2	3	4	5	6	7	8
						-	
75	431034.14	2149603.24	431034.14	2149603.24	Фотограмметрич еский метод	0.2	Закрепление отсутствует
76	431034.86	2149632.30	431034.86	2149632.30	Фотограмметрич еский метод	0.2	Закрепление отсутствует
77	430995.84	2149633.51	430995.84	2149633.51	Фотограмметрич еский метод	0.2	Закрепление отсутствует
78	430995.70	2149604.54	430995.70	2149604.55	Фотограмметрич еский метод	0.2	Закрепление отсутствует
75	431034.14	2149603.24	431034.14	2149603.24	Фотограмметрич еский метод	0.2	Закрепление отсутствует

**2. Сведения о частях границ уточняемого земельного участка
с кадастровым номером 47:15:0110021:1 :**

Обозначение части границ		Горизонтальное проложение (S), м	Описание прохождения части границ	Сведения о согласовании местоположения границ (согласовано/спорное)
от т.	до т.			
1	2	3	4	5
75	76	29.07	-	-
76	77	39.04	-	-
77	78	28.96	-	-
78	75	38.46	-	-

**3. Сведения о характеристиках уточняемого земельного участка
с кадастровым номером 47:15:0110021:1 :**

№ п/п	Наименование характеристики	Значение характеристики
1	2	3
1.	Адрес земельного участка	-
1.1.	Сведения о местоположении земельного участка (при отсутствии адреса) в структурированном в соответствии с федеральной информационной адресной системой виде	-
1.2.	Дополнительные сведения о местоположении земельного участка	-
2.	Площадь земельного участка ± величина погрешности определения (вычисления) площади ($P \pm \Delta P$), м ²	1124 ± 23
3.	Формула, примененная для расчета предельной допустимой погрешности определения площади земельного участка, с подставленными значениями и итоговые (вычисленные) значения (ΔP), м ²	$\Delta P = 3.5 * M_t * \sqrt{P} = 3.5 * 0.2 * \sqrt{1124} = 23$

3. Сведения о характеристиках уточняемого земельного участка с кадастровым номером 47:15:0110021:1 :		
№ п/п	Наименование характеристики	Значение характеристики
1	2	3
4.	Площадь земельного участка согласно сведениям Единого государственного реестра недвижимости (Ркад), м2	1124
5.	Оценка расхождения Р и Ркад (Р - Ркад), м2	-
6.	Предельные минимальный и максимальный размеры земельного участка (Рмин и Рмакс), м2	- -
7.	Кадастровый номер или иной государственный учетный номер (инвентарный) объекта недвижимости, расположенного на земельном участке	-
8.	Вид (виды) разрешенного использования	для садоводства
8.1.	Дополнительные сведения об использовании земельного участка	-
9.	Сведения о земельных участках (землях общего пользования, территории общего пользования), посредством которых обеспечивается доступ	47:15:0110021:287
10.	Иные сведения	-
4. Пояснения к сведениям об уточняемом земельном участке с кадастровым номером 47:15:0110021:1 :		
1.	-	

Сведения об уточняемых земельных участках, необходимые для исправления реестровых ошибок в сведениях о местоположении их границ

**1. Сведения о характерных точках границ уточняемого земельного участка
с кадастровым номером 47:15:0110021:18 :**

Система координат МСК-47, зона 2

Зона № 2

Обозначение характерных точек границ	Координаты, м				Метод определения координат	Формулы, примененные для расчета средней квадратической погрешности определения координат характерных точек границ (Mt), с подставленными в такие формулы значениями и итоговые (вычисленные) значения Mt, м	Описание закрепле ния точки
	содержатся в Едином государственном реестре недвижимости		определены в результате выполнения комплексных кадастровых работ				
	X	Y	X	Y			
1	2	3	4	5	6	7	8
						-	
79	430935.85	2149578.10	430935.85	2149578.10	Фотограмметрич еский метод	0.2	Закрепление отсутствует
80	430978.58	2149576.09	430978.58	2149576.09	Фотограмметрич еский метод	0.2	Закрепление отсутствует
81	-	-	430978.85	2149604.09	Фотограмметрич еский метод	0.2	Закрепление отсутствует
81	430978.85	2149604.09	430979.20	2149605.70	Фотограмметрич еский метод	0.2	Закрепление отсутствует
82	430937.68	2149606.41	430937.93	2149608.58	Фотограмметрич еский метод	0.2	Закрепление отсутствует
82	-	-	430937.68	2149606.41	Фотограмметрич еский метод	0.2	Закрепление отсутствует
79	430935.85	2149578.10	430935.85	2149578.10	Фотограмметрич еский метод	0.2	Закрепление отсутствует

**2. Сведения о частях границ уточняемого земельного участка
с кадастровым номером 47:15:0110021:18 :**

Обозначение части границ		Горизонтальное проложение (S), м	Описание прохождения части границ	Сведения о согласовании местоположения границ (согласовано/спорное)
от т.	до т.			
1	2	3	4	5
79	80	42.78	-	-
80	81	28.00	-	-
81	81	1.65	-	-
81	82	41.37	-	-
82	82	2.18	-	-
82	79	28.37	-	-

**3. Сведения о характеристиках уточняемого земельного участка
с кадастровым номером 47:15:0110021:18 :**

№ п/п	Наименование характеристики	Значение характеристики
1	2	3
1.	Адрес земельного участка	-
1.1.	Сведения о местоположении земельного участка (при отсутствии адреса) в структурированном в соответствии с федеральной информационной адресной системой виде	Российская Федерация, Ленинградская область, город Сосновый Бор, садовое некоммерческое товарищество Ветер, участок 41

3. Сведения о характеристиках уточняемого земельного участка с кадастровым номером 47:15:0110021:18 :		
№ п/п	Наименование характеристики	Значение характеристики
1	2	3
1.2.	Дополнительные сведения о местоположении земельного участка	-
2.	Площадь земельного участка \pm величина погрешности определения (вычисления) площади ($P \pm \Delta P$), м ²	1262 ± 25
3.	Формула, примененная для расчета предельной допустимой погрешности определения площади земельного участка, с подставленными значениями и итоговые (вычисленные) значения (ΔP), м ²	$\Delta P = 3.5 * M_t * \sqrt{P} = 3.5 * 0.2 * \sqrt{1262} = 25$
4.	Площадь земельного участка согласно сведениям Единого государственного реестра недвижимости (Р _{кад}), м ²	1183
5.	Оценка расхождения Р и Р _{кад} ($P - P_{кад}$), м ²	79
6.	Предельные минимальный и максимальный размеры земельного участка (Р _{мин} и Р _{макс}), м ²	- -
7.	Кадастровый номер или иной государственный учетный номер (инвентарный) объекта недвижимости, расположенного на земельном участке	-
8.	Вид (виды) разрешенного использования	для индивидуального садоводства
8.1.	Дополнительные сведения об использовании земельного участка	-
9.	Сведения о земельных участках (землях общего пользования, территории общего пользования), посредством которых обеспечивается доступ	47:15:0110021:287
10.	Иные сведения	-
4. Пояснения к сведениям об уточняемом земельном участке с кадастровым номером 47:15:0110021:18 :		
1.	-	

Сведения об уточняемых земельных участках, необходимые для исправления реестровых ошибок в сведениях о местоположении их границ

**1. Сведения о характерных точках границ уточняемого земельного участка
с кадастровым номером 47:15:0110021:19 :**

Система координат МСК-47, зона 2

Зона № 2

Обозначение характерных точек границ	Координаты, м				Метод определения координат	Формулы, примененные для расчета средней квадратической погрешности определения координат характерных точек границ (Mt), с подставленными в такие формулы значениями и итоговые (вычисленные) значения Mt, м	Описание закрепле ния точки
	содержатся в Едином государственном реестре недвижимости		определены в результате выполнения комплексных кадастровых работ				
	X	Y	X	Y			
1	2	3	4	5	6	7	8
						-	
83	430979.19	2149605.69	430979.20	2149605.70	Фотограмметрич еский метод	0.2	Закрепление отсутствует
84	430979.79	2149633.66	430979.79	2149633.66	Фотограмметрич еский метод	0.2	Закрепление отсутствует
85	430940.15	2149636.59	430940.15	2149636.59	Фотограмметрич еский метод	0.2	Закрепление отсутствует
86	430937.93	2149608.58	430937.93	2149608.58	Фотограмметрич еский метод	0.2	Закрепление отсутствует
83	430979.19	2149605.69	430979.20	2149605.70	Фотограмметрич еский метод	0.2	Закрепление отсутствует

**2. Сведения о частях границ уточняемого земельного участка
с кадастровым номером 47:15:0110021:19 :**

Обозначение части границ		Горизонтальное проложение (S), м	Описание прохождения части границ	Сведения о согласовании местоположения границ (согласовано/спорное)
от т.	до т.			
1	2	3	4	5
83	84	27.97	-	-
84	85	39.75	-	-
85	86	28.10	-	-
86	83	41.37	-	-

**3. Сведения о характеристиках уточняемого земельного участка
с кадастровым номером 47:15:0110021:19 :**

№ п/п	Наименование характеристики	Значение характеристики
1	2	3
1.	Адрес земельного участка	-
1.1.	Сведения о местоположении земельного участка (при отсутствии адреса) в структурированном в соответствии с федеральной информационной адресной системой виде	-
1.2.	Дополнительные сведения о местоположении земельного участка	-
2.	Площадь земельного участка ± величина погрешности определения (вычисления) площади ($P \pm \Delta P$), м ²	1136 ± 24
3.	Формула, примененная для расчета предельной допустимой погрешности определения площади земельного участка, с подставленными значениями и итоговые (вычисленные) значения (ΔP), м ²	$\Delta P = 3.5 * M_t * \sqrt{P} = 3.5 * 0.2 * \sqrt{1136} = 24$

3. Сведения о характеристиках уточняемого земельного участка с кадастровым номером 47:15:0110021:19 :		
№ п/п	Наименование характеристики	Значение характеристики
1	2	3
4.	Площадь земельного участка согласно сведениям Единого государственного реестра недвижимости (Ркад), м2	1136
5.	Оценка расхождения Р и Ркад (Р - Ркад), м2	-
6.	Предельные минимальный и максимальный размеры земельного участка (Рмин и Рмакс), м2	- -
7.	Кадастровый номер или иной государственный учетный номер (инвентарный) объекта недвижимости, расположенного на земельном участке	-
8.	Вид (виды) разрешенного использования	для индивидуального садоводства
8.1.	Дополнительные сведения об использовании земельного участка	-
9.	Сведения о земельных участках (землях общего пользования, территории общего пользования), посредством которых обеспечивается доступ	47:15:0110021:287
10.	Иные сведения	-
4. Пояснения к сведениям об уточняемом земельном участке с кадастровым номером 47:15:0110021:19 :		
1.	-	

Сведения об уточняемых земельных участках, необходимые для исправления реестровых ошибок в сведениях о местоположении их границ

**1. Сведения о характерных точках границ уточняемого земельного участка
с кадастровым номером 47:15:0110021:74 :**

Система координат МСК-47, зона 2

Зона № 2

Обозначение характерных точек границ	Координаты, м				Метод определения координат	Формулы, примененные для расчета средней квадратической погрешности определения координат характерных точек границ (Mt), с подставленными в такие формулы значениями и итоговые (вычисленные) значения Mt, м	Описание закрепле ния точки
	содержатся в Едином государственном реестре недвижимости		определены в результате выполнения комплексных кадастровых работ				
	X	Y	X	Y			
1	2	3	4	5	6	7	8
Внешний контур						-	
87	431064.36	2150131.35	431064.36	2150131.35	Фотограмметрич еский метод	0.2	Закрепление отсутствует
88	431076.92	2150451.43	431076.92	2150451.43	Фотограмметрич еский метод	0.2	Закрепление отсутствует
89	431062.06	2150451.97	431062.06	2150451.97	Фотограмметрич еский метод	0.2	Закрепление отсутствует
90	431062.49	2150423.08	431062.49	2150423.08	Фотограмметрич еский метод	0.2	Закрепление отсутствует
91	430829.48	2150431.62	431026.79	2150424.38	Фотограмметрич еский метод	0.2	Закрепление отсутствует
92	430831.14	2150460.35	430992.63	2150425.65	Фотограмметрич еский метод	0.2	Закрепление отсутствует
93	430792.90	2150461.73	430961.82	2150426.76	Фотограмметрич еский метод	0.2	Закрепление отсутствует
94	430791.34	2150433.91	430927.51	2150428.02	Фотограмметрич еский метод	0.2	Закрепление отсутствует
95	430548.41	2150446.99	430895.53	2150429.19	Фотограмметрич еский метод	0.2	Закрепление отсутствует
96	430402.47	2150449.53	430829.48	2150431.62	Фотограмметрич еский метод	0.2	Закрепление отсутствует
97	430403.13	2150475.89	430831.14	2150460.35	Фотограмметрич еский метод	0.2	Закрепление отсутствует
98	430389.38	2150476.38	430792.90	2150461.73	Фотограмметрич еский метод	0.2	Закрепление отсутствует
99	430389.25	2150467.74	430791.34	2150433.91	Фотограмметрич еский метод	0.2	Закрепление отсутствует
6	430388.35	2150412.68	430762.59	2150435.45	Фотограмметрич еский метод	0.2	Закрепление отсутствует
н137У	-	-	430733.21	2150437.02	Фотограмметрич еский метод	0.2	Закрепление отсутствует
н138У	-	-	430703.02	2150438.66	Фотограмметрич еский метод	0.2	Закрепление отсутствует
н139У	-	-	430672.31	2150440.33	Фотограмметрич еский метод	0.2	Закрепление отсутствует
н140У	-	-	430633.33	2150442.40	Фотограмметрич еский метод	0.2	Закрепление отсутствует
158	-	-	430600.36	2150444.20	Фотограмметрич еский метод	0.2	Закрепление отсутствует
н141У	-	-	430567.32	2150445.96	Фотограмметрич еский метод	0.2	Закрепление отсутствует
95	-	-	430548.41	2150446.99	Фотограмметрич еский метод	0.2	Закрепление отсутствует

1. Сведения о характерных точках границ уточняемого земельного участка с кадастровым номером 47:15:0110021:74 :							
Система координат МСК-47, зона 2						Зона № 2	
Обозначение характерных точек границ	Координаты, м				Метод определения координат	Формулы, примененные для расчета средней квадратической погрешности определения координат характерных точек границ (Mt), с подставленными в такие формулы значениями и итоговые (вычисленные) значения Mt, м	Описание закрепле ния точки
	содержатся в Едином государственном реестре недвижимости		определены в результате выполнения комплексных кадастровых работ				
	X	Y	X	Y			
1	2	3	4	5	6	7	8
н142У	-	-	430534.35	2150447.24	Фотограмметрич еский метод	0.2	Закрепление отсутствует
н143У	-	-	430501.54	2150447.80	Фотограмметрич еский метод	0.2	Закрепление отсутствует
н144У	-	-	430435.46	2150448.95	Фотограмметрич еский метод	0.2	Закрепление отсутствует
96	-	-	430402.47	2150449.53	Фотограмметрич еский метод	0.2	Закрепление отсутствует
97	-	-	430403.13	2150475.89	Фотограмметрич еский метод	0.2	Закрепление отсутствует
98	-	-	430389.38	2150476.38	Фотограмметрич еский метод	0.2	Закрепление отсутствует
99	-	-	430389.25	2150467.74	Фотограмметрич еский метод	0.2	Закрепление отсутствует
7	-	-	430388.97	2150450.79	Фотограмметрич еский метод	0.2	Закрепление отсутствует
1	-	-	430388.53	2150423.49	Фотограмметрич еский метод	0.2	Закрепление отсутствует
6	-	-	430388.35	2150412.68	Фотограмметрич еский метод	0.2	Закрепление отсутствует
87	431064.36	2150131.35	431064.36	2150131.35	Фотограмметрич еский метод	0.2	Закрепление отсутствует
Внутренний контур						-	
100	431060.57	2150411.62	430804.60	2150353.93	Фотограмметрич еский метод	0.2	Закрепление отсутствует
101	431057.67	2150352.57	430804.23	2150323.65	Фотограмметрич еский метод	0.2	Закрепление отсутствует
102	430816.70	2150366.06	430803.79	2150289.34	Фотограмметрич еский метод	0.2	Закрепление отсутствует
42	430818.19	2150422.10	430769.26	2150290.17	Фотограмметрич еский метод	0.2	Закрепление отсутствует
148	-	-	430738.57	2150290.92	Фотограмметрич еский метод	0.2	Закрепление отсутствует
120	-	-	430696.77	2150291.93	Фотограмметрич еский метод	0.2	Закрепление отсутствует
35	-	-	430696.89	2150315.31	Фотограмметрич еский метод	0.2	Закрепление отсутствует
121	-	-	430655.81	2150316.27	Фотограмметрич еский метод	0.2	Закрепление отсутствует
122	-	-	430584.20	2150347.97	Фотограмметрич еский метод	0.2	Закрепление отсутствует
123	-	-	430584.52	2150361.49	Фотограмметрич еский метод	0.2	Закрепление отсутствует
н145У	-	-	430641.00	2150359.54	Фотограмметрич еский метод	0.2	Закрепление отсутствует
37	-	-	430706.87	2150357.28	Фотограмметрич еский метод	0.2	Закрепление отсутствует

1. Сведения о характерных точках границ уточняемого земельного участка с кадастровым номером 47:15:0110021:74 :							
Система координат МСК-47, зона 2						Зона № 2	
Обозначение характерных точек границ	Координаты, м				Метод определения координат	Формулы, примененные для расчета средней квадратической погрешности определения координат характерных точек границ (Mt), с подставленными в такие формулы значениями и итоговые (вычисленные) значения Mt, м	Описание закрепле ния точки
	содержатся в Едином государственном реестре недвижимости		определены в результате выполнения комплексных кадастровых работ				
	X	Y	X	Y			
1	2	3	4	5	6	7	8
125	-	-	430740.82	2150356.14	Фотограмметрич еский метод	0.2	Закрепление отсутствует
124	-	-	430770.86	2150355.09	Фотограмметрич еский метод	0.2	Закрепление отсутствует
100	431060.57	2150411.62	430804.60	2150353.93	Фотограмметрич еский метод	0.2	Закрепление отсутствует
Внутренний контур						-	
103	431055.19	2150282.49	431060.57	2150411.62	Фотограмметрич еский метод	0.2	Закрепление отсутствует
104	430812.85	2150293.16	431059.19	2150382.55	Фотограмметрич еский метод	0.2	Закрепление отсутствует
105	430816.23	2150356.23	431057.67	2150352.57	Фотограмметрич еский метод	0.2	Закрепление отсутствует
106	431057.79	2150344.26	431022.98	2150354.50	Фотограмметрич еский метод	0.2	Закрепление отсутствует
н146У	-	-	430989.18	2150356.41	Фотограмметрич еский метод	0.2	Закрепление отсутствует
142	-	-	430956.64	2150358.22	Фотограмметрич еский метод	0.2	Закрепление отсутствует
н147У	-	-	430917.87	2150360.41	Фотограмметрич еский метод	0.2	Закрепление отсутствует
70	-	-	430849.60	2150364.14	Фотограмметрич еский метод	0.2	Закрепление отсутствует
102	-	-	430816.70	2150366.06	Фотограмметрич еский метод	0.2	Закрепление отсутствует
43	-	-	430817.44	2150393.87	Фотограмметрич еский метод	0.2	Закрепление отсутствует
42	-	-	430818.19	2150422.10	Фотограмметрич еский метод	0.2	Закрепление отсутствует
41	-	-	430850.84	2150420.69	Фотограмметрич еский метод	0.2	Закрепление отсутствует
н148У	-	-	430885.16	2150419.20	Фотограмметрич еский метод	0.2	Закрепление отсутствует
н149У	-	-	430920.69	2150417.67	Фотограмметрич еский метод	0.2	Закрепление отсутствует
н150У	-	-	430959.37	2150415.99	Фотограмметрич еский метод	0.2	Закрепление отсутствует
н151У	-	-	430992.01	2150414.59	Фотограмметрич еский метод	0.2	Закрепление отсутствует
н152У	-	-	431025.60	2150413.12	Фотограмметрич еский метод	0.2	Закрепление отсутствует
103	431055.19	2150282.49	431060.57	2150411.62	Фотограмметрич еский метод	0.2	Закрепление отсутствует
Внутренний контур						-	
107	431055.30	2150271.66	431055.19	2150282.49	Фотограмметрич еский метод	0.2	Закрепление отсутствует

1. Сведения о характерных точках границ уточняемого земельного участка с кадастровым номером 47:15:0110021:74 :							
Система координат МСК-47, зона 2						Зона № 2	
Обозначение характерных точек границ	Координаты, м				Метод определения координат	Формулы, примененные для расчета средней квадратической погрешности определения координат характерных точек границ (Mt), с подставленными в такие формулы значениями и итоговые (вычисленные) значения Mt, м	Описание закрепле ния точки
	содержатся в Едином государственном реестре недвижимости		определены в результате выполнения комплексных кадастровых работ				
	X	Y	X	Y			
1	2	3	4	5	6	7	8
108	431051.57	2150174.45	430951.85	2150287.04	Фотограмметрич еский метод	0.2	Закрепление отсутствует
109	431014.65	2150175.99	430915.18	2150288.62	Фотограмметрич еский метод	0.2	Закрепление отсутствует
110	430909.14	2150210.82	430880.46	2150290.18	Фотограмметрич еский метод	0.2	Закрепление отсутствует
111	430812.14	2150249.39	430847.09	2150291.65	Фотограмметрич еский метод	0.2	Закрепление отсутствует
112	430812.96	2150282.32	430812.85	2150293.16	Фотограмметрич еский метод	0.2	Закрепление отсутствует
105	-	-	430816.23	2150356.23	Фотограмметрич еский метод	0.2	Закрепление отсутствует
155	-	-	430882.81	2150352.92	Фотограмметрич еский метод	0.2	Закрепление отсутствует
132	-	-	430916.81	2150351.24	Фотограмметрич еский метод	0.2	Закрепление отсутствует
н153У	-	-	431025.75	2150346.02	Фотограмметрич еский метод	0.2	Закрепление отсутствует
106	-	-	431057.79	2150344.26	Фотограмметрич еский метод	0.2	Закрепление отсутствует
107	431055.30	2150271.66	431055.19	2150282.49	Фотограмметрич еский метод	0.2	Закрепление отсутствует
Внутренний контур						-	
113	430808.73	2150420.40	431055.30	2150271.66	Фотограмметрич еский метод	0.2	Закрепление отсутствует
114	430805.61	2150366.56	431054.02	2150238.41	Фотограмметрич еский метод	0.2	Закрепление отсутствует
18	430507.45	2150376.99	431052.81	2150206.84	Фотограмметрич еский метод	0.2	Закрепление отсутствует
22	430508.02	2150404.81	431051.57	2150174.45	Фотограмметрич еский метод	0.2	Закрепление отсутствует
26	430440.06	2150406.57	431014.65	2150175.99	Фотограмметрич еский метод	0.2	Закрепление отсутствует
115	430402.50	2150422.30	430986.03	2150185.45	Фотограмметрич еский метод	0.2	Закрепление отсутствует
116	430403.14	2150439.97	430958.34	2150194.57	Фотограмметрич еский метод	0.2	Закрепление отсутствует
117	430545.80	2150435.68	430928.15	2150204.53	Фотограмметрич еский метод	0.2	Закрепление отсутствует
110	-	-	430909.14	2150210.82	Фотограмметрич еский метод	0.2	Закрепление отсутствует
н154У	-	-	430892.67	2150217.38	Фотограмметрич еский метод	0.2	Закрепление отсутствует
н155У	-	-	430849.35	2150234.56	Фотограмметрич еский метод	0.2	Закрепление отсутствует
111	-	-	430812.14	2150249.39	Фотограмметрич еский метод	0.2	Закрепление отсутствует

1. Сведения о характерных точках границ уточняемого земельного участка с кадастровым номером 47:15:0110021:74 :							
Система координат МСК-47, зона 2						Зона № 2	
Обозначение характерных точек границ	Координаты, м				Метод определения координат	Формулы, примененные для расчета средней квадратической погрешности определения координат характерных точек границ (Mt), с подставленными в такие формулы значениями и итоговые (вычисленные) значения Mt, м	Описание закрепле ния точки
	содержатся в Едином государственном реестре недвижимости		определены в результате выполнения комплексных кадастровых работ				
	X	Y	X	Y			
1	2	3	4	5	6	7	8
112	-	-	430812.96	2150282.32	Фотограмметрич еский метод	0.2	Закрепление отсутствует
154	-	-	430850.27	2150280.68	Фотограмметрич еский метод	0.2	Закрепление отсутствует
н156У	-	-	430894.11	2150278.75	Фотограмметрич еский метод	0.2	Закрепление отсутствует
н157У	-	-	430929.97	2150277.18	Фотограмметрич еский метод	0.2	Закрепление отсутствует
н158У	-	-	430961.38	2150275.81	Фотограмметрич еский метод	0.2	Закрепление отсутствует
н159У	-	-	430989.49	2150274.55	Фотограмметрич еский метод	0.2	Закрепление отсутствует
н160У	-	-	431018.11	2150273.29	Фотограмметрич еский метод	0.2	Закрепление отсутствует
113	430808.73	2150420.40	431055.30	2150271.66	Фотограмметрич еский метод	0.2	Закрепление отсутствует
Внутренний контур						-	
118	430804.60	2150353.93	430808.73	2150420.40	Фотограмметрич еский метод	0.2	Закрепление отсутствует
119	430803.79	2150289.34	430805.61	2150366.56	Фотограмметрич еский метод	0.2	Закрепление отсутствует
120	430696.77	2150291.93	430772.55	2150367.72	Фотограмметрич еский метод	0.2	Закрепление отсутствует
35	430696.89	2150315.31	430673.54	2150371.15	Фотограмметрич еский метод	0.2	Закрепление отсутствует
121	430655.81	2150316.27	430640.45	2150372.31	Фотограмметрич еский метод	0.2	Закрепление отсутствует
122	430584.20	2150347.97	430606.67	2150373.46	Фотограмметрич еский метод	0.2	Закрепление отсутствует
123	430584.52	2150361.49	430573.86	2150374.66	Фотограмметрич еский метод	0.2	Закрепление отсутствует
19	-	-	430541.40	2150375.76	Фотограмметрич еский метод	0.2	Закрепление отсутствует
18	-	-	430507.45	2150376.99	Фотограмметрич еский метод	0.2	Закрепление отсутствует
22	-	-	430508.02	2150404.81	Фотограмметрич еский метод	0.2	Закрепление отсутствует
26	-	-	430440.06	2150406.57	Фотограмметрич еский метод	0.2	Закрепление отсутствует
115	-	-	430402.50	2150422.30	Фотограмметрич еский метод	0.2	Закрепление отсутствует
н161У	-	-	430403.14	2150439.98	Фотограмметрич еский метод	0.2	Закрепление отсутствует
25	-	-	430441.30	2150438.82	Фотограмметрич еский метод	0.2	Закрепление отсутствует
н162У	-	-	430542.76	2150435.75	Фотограмметрич еский метод	0.2	Закрепление отсутствует

1. Сведения о характерных точках границ уточняемого земельного участка с кадастровым номером 47:15:0110021:74 :							
Система координат МСК-47, зона 2						Зона № 2	
Обозначение характерных точек границ	Координаты, м				Метод определения координат	Формулы, примененные для расчета средней квадратической погрешности определения координат характерных точек границ (Mt), с подставленными в такие формулы значениями и итоговые (вычисленные) значения Mt, м	Описание закрепле ния точки
	содержатся в Едином государственном реестре недвижимости		определены в результате выполнения комплексных кадастровых работ				
	X	Y	X	Y			
1	2	3	4	5	6	7	8
117	-	-	430545.80	2150435.68	Фотограмметрич еский метод	0.2	Закрепление отсутствует
н163У	-	-	430575.59	2150433.95	Фотограмметрич еский метод	0.2	Закрепление отсутствует
н164У	-	-	430740.37	2150424.37	Фотограмметрич еский метод	0.2	Закрепление отсутствует
н165У	-	-	430773.93	2150422.45	Фотограмметрич еский метод	0.2	Закрепление отсутствует
118	430804.60	2150353.93	430808.73	2150420.40	Фотограмметрич еский метод	0.2	Закрепление отсутствует
2. Сведения о частях границ уточняемого земельного участка с кадастровым номером 47:15:0110021:74 :							
Обозначение части границ		Горизонтальное проложение (S), м	Описание прохождения части границ	Сведения о согласовании местоположения границ (согласовано/спорное)			
от т.	до т.						
1	2	3	4	5			
Внешний контур							
87	88	320.33	-	-			
88	89	14.87	-	-			
89	90	28.89	-	-			
90	91	35.72	-	-			
91	92	34.18	-	-			
92	93	30.83	-	-			
93	94	34.33	-	-			
94	95	32.00	-	-			
95	96	66.09	-	-			
96	97	28.78	-	-			
97	98	38.26	-	-			
98	99	27.86	-	-			
99	6	28.79	-	-			
6	н137У	29.42	-	-			
н137У	н138У	30.23	-	-			
н138У	н139У	30.76	-	-			
н139У	н140У	39.03	-	-			
н140У	158	33.02	-	-			
158	н141У	33.09	-	-			
н141У	95	18.94	-	-			

2. Сведения о частях границ уточняемого земельного участка с кадастровым номером 47:15:0110021:74 :				
Обозначение части границ		Горизонтальное проложение (S), м	Описание прохождения части границ	Сведения о согласовании местоположения границ (согласовано/спорное)
от т.	до т.			
1	2	3	4	5
95	н142У	14.06	-	-
н142У	н143У	32.81	-	-
н143У	н144У	66.09	-	-
н144У	96	33.00	-	-
96	97	26.37	-	-
97	98	13.76	-	-
98	99	8.64	-	-
99	7	16.95	-	-
7	1	27.30	-	-
1	6	10.81	-	-
6	87	732.21	-	-
Внутренний контур				
100	101	30.28	-	-
101	102	34.31	-	-
102	42	34.54	-	-
42	148	30.70	-	-
148	120	41.81	-	-
120	35	23.38	-	-
35	121	41.09	-	-
121	122	78.31	-	-
122	123	13.52	-	-
123	н145У	56.51	-	-
н145У	37	65.91	-	-
37	125	33.97	-	-
125	124	30.06	-	-
124	100	33.76	-	-
Внутренний контур				
103	104	29.10	-	-
104	105	30.02	-	-
105	106	34.74	-	-
106	н146У	33.85	-	-
н146У	142	32.59	-	-
142	н147У	38.83	-	-
н147У	70	68.37	-	-
70	102	32.96	-	-
102	43	27.82	-	-
43	42	28.24	-	-
42	41	32.68	-	-
41	н148У	34.35	-	-

2. Сведения о частях границ уточняемого земельного участка с кадастровым номером 47:15:0110021:74 :				
Обозначение части границ		Горизонтальное проложение (S), м	Описание прохождения части границ	Сведения о согласовании местоположения границ (согласовано/спорное)
от т.	до т.			
1	2	3	4	5
н148У	н149У	35.56	-	-
н149У	н150У	38.72	-	-
н150У	н151У	32.67	-	-
н151У	н152У	33.62	-	-
н152У	103	35.00	-	-
Внутренний контур				
107	108	103.44	-	-
108	109	36.70	-	-
109	110	34.76	-	-
110	111	33.40	-	-
111	112	34.27	-	-
112	105	63.16	-	-
105	155	66.66	-	-
155	132	34.04	-	-
132	н153У	109.06	-	-
н153У	106	32.09	-	-
106	107	61.82	-	-
Внутренний контур				
113	114	33.27	-	-
114	18	31.59	-	-
18	22	32.41	-	-
22	26	36.95	-	-
26	115	30.14	-	-
115	116	29.15	-	-
116	117	31.79	-	-
117	110	20.02	-	-
110	н154У	17.73	-	-
н154У	н155У	46.60	-	-
н155У	111	40.06	-	-
111	112	32.94	-	-
112	154	37.35	-	-
154	н156У	43.88	-	-
н156У	н157У	35.89	-	-
н157У	н158У	31.44	-	-
н158У	н159У	28.14	-	-
н159У	н160У	28.65	-	-
н160У	113	37.23	-	-
Внутренний контур				
118	119	53.93	-	-

2. Сведения о частях границ уточняемого земельного участка с кадастровым номером 47:15:0110021:74 :				
Обозначение части границ		Горизонтальное проложение (S), м	Описание прохождения части границ	Сведения о согласовании местоположения границ (согласовано/спорное)
от т.	до т.			
1	2	3	4	5
119	120	33.08	-	-
120	35	99.07	-	-
35	121	33.11	-	-
121	122	33.80	-	-
122	123	32.83	-	-
123	19	32.48	-	-
19	18	33.97	-	-
18	22	27.83	-	-
22	26	67.98	-	-
26	115	40.72	-	-
115	н161У	17.69	-	-
н161У	25	38.18	-	-
25	н162У	101.51	-	-
н162У	117	3.04	-	-
117	н163У	29.84	-	-
н163У	н164У	165.06	-	-
н164У	н165У	33.61	-	-
н165У	118	34.86	-	-
3. Сведения о характеристиках уточняемого земельного участка с кадастровым номером 47:15:0110021:74 :				
№ п/п	Наименование характеристики	Значение характеристики		
1	2	3		
1.	Адрес земельного участка	-		
1.1.	Сведения о местоположении земельного участка (при отсутствии адреса) в структурированном в соответствии с федеральной информационной адресной системой виде	-		
1.2.	Дополнительные сведения о местоположении земельного участка	-		
2.	Площадь земельного участка ± величина погрешности определения (вычисления) площади ($P \pm \Delta P$), м2	37802 ± 136		
3.	Формула, примененная для расчета предельной допустимой погрешности определения площади земельного участка, с подставленными значениями и итоговые (вычисленные) значения (ΔP), м2	$\Delta P = 3.5 * M_t * \sqrt{P} = 3.5 * 0.2 * \sqrt{37802} = 136$		
4.	Площадь земельного участка согласно сведениям Единого государственного реестра недвижимости (Ркад), м2	37825		
5.	Оценка расхождения Р и Ркад ($P - P_{кад}$), м2	23		
6.	Предельные минимальный и максимальный размеры земельного участка ($P_{мин}$ и $P_{макс}$), м2	- -		
7.	Кадастровый номер или иной государственный учетный номер (инвентарный) объекта недвижимости, расположенного на земельном участке	-		
8.	Вид (виды) разрешенного использования	-		

3. Сведения о характеристиках уточняемого земельного участка с кадастровым номером 47:15:0110021:74 :		
№ п/п	Наименование характеристики	Значение характеристики
1	2	3
8.1.	Дополнительные сведения об использовании земельного участка	Земельный участок общего пользования
9.	Сведения о земельных участках (землях общего пользования, территории общего пользования), посредством которых обеспечивается доступ	-
10.	Иные сведения	-
4. Пояснения к сведениям об уточняемом земельном участке с кадастровым номером 47:15:0110021:74 :		
1.	-	

Сведения об уточняемых земельных участках, необходимые для исправления реестровых ошибок в сведениях о местоположении их границ

**1. Сведения о характерных точках границ уточняемого земельного участка
с кадастровым номером 47:15:0110021:101 :**

Система координат МСК-47, зона 2

Зона № 2

Обозначение характерных точек границ	Координаты, м				Метод определения координат	Формулы, примененные для расчета средней квадратической погрешности определения координат характерных точек границ (Mt), с подставленными в такие формулы значениями и итоговые (вычисленные) значения Mt, м	Описание закрепле ния точки
	содержатся в Едином государственном реестре недвижимости		определены в результате выполнения комплексных кадастровых работ				
	X	Y	X	Y			
1	2	3	4	5	6	7	8
						-	
124	430770.86	2150355.09	430770.86	2150355.09	Фотограмметрич еский метод	0.2	Закрепление отсутствует
125	430740.82	2150356.14	430740.82	2150356.14	Фотограмметрич еский метод	0.2	Закрепление отсутствует
126	430739.67	2150323.36	430739.67	2150323.36	Фотограмметрич еский метод	0.2	Закрепление отсутствует
127	430770.01	2150322.69	430770.01	2150322.69	Фотограмметрич еский метод	0.2	Закрепление отсутствует
157	-	-	430770.05	2150324.41	Фотограмметрич еский метод	0.2	Закрепление отсутствует
124	430770.86	2150355.09	430770.86	2150355.09	Фотограмметрич еский метод	0.2	Закрепление отсутствует

**2. Сведения о частях границ уточняемого земельного участка
с кадастровым номером 47:15:0110021:101 :**

Обозначение части границ		Горизонтальное проложение (S), м	Описание прохождения части границ	Сведения о согласовании местоположения границ (согласовано/спорное)
от т.	до т.			
1	2	3	4	5
124	125	30.06	-	-
125	126	32.80	-	-
126	127	30.35	-	-
127	157	1.72	-	-
157	124	30.69	-	-

**3. Сведения о характеристиках уточняемого земельного участка
с кадастровым номером 47:15:0110021:101 :**

№ п/п	Наименование характеристики	Значение характеристики
1	2	3
1.	Адрес земельного участка	-
1.1.	Сведения о местоположении земельного участка (при отсутствии адреса) в структурированном в соответствии с федеральной информационной адресной системой виде	Российская Федерация, Ленинградская область, город Сосновый Бор, садовое некоммерческое товарищество Клен, участок 91
1.2.	Дополнительные сведения о местоположении земельного участка	-

3. Сведения о характеристиках уточняемого земельного участка с кадастровым номером 47:15:0110021:101 :		
№ п/п	Наименование характеристики	Значение характеристики
1	2	3
2.	Площадь земельного участка ± величина погрешности определения (вычисления) площади (Р ± ΔР), м2	985 ± 22
3.	Формула, примененная для расчета предельной допустимой погрешности определения площади земельного участка, с подставленными значениями и итоговые (вычисленные) значения (ΔР), м2	ΔР=3.5*Mt*√P=3.5*0.2*√985=22
4.	Площадь земельного участка согласно сведениям Единого государственного реестра недвижимости (Ркад), м2	984
5.	Оценка расхождения Р и Ркад (Р - Ркад), м2	1
6.	Предельные минимальный и максимальный размеры земельного участка (Рмин и Рмакс), м2	- -
7.	Кадастровый номер или иной государственный учетный номер (инвентарный) объекта недвижимости, расположенного на земельном участке	-
8.	Вид (виды) разрешенного использования	ведение садоводства
8.1.	Дополнительные сведения об использовании земельного участка	-
9.	Сведения о земельных участках (землях общего пользования, территории общего пользования), посредством которых обеспечивается доступ	47:15:0110021:74
10.	Иные сведения	-
4. Пояснения к сведениям об уточняемом земельном участке с кадастровым номером 47:15:0110021:101 :		
1.	-	

Сведения об уточняемых земельных участках, необходимые для исправления реестровых ошибок в сведениях о местоположении их границ

**1. Сведения о характерных точках границ уточняемого земельного участка
с кадастровым номером 47:15:0110021:123 :**

Система координат МСК-47, зона 2

Зона № 2

Обозначение характерных точек границ	Координаты, м				Метод определения координат	Формулы, примененные для расчета средней квадратической погрешности определения координат характерных точек границ (Mt), с подставленными в такие формулы значениями и итоговые (вычисленные) значения Mt, м	Описание закрепле ния точки
	содержатся в Едином государственном реестре недвижимости		определены в результате выполнения комплексных кадастровых работ				
	X	Y	X	Y			
1	2	3	4	5	6	7	8
						-	
19	430541.40	2150375.76	430541.40	2150375.76	Фотограмметрич еский метод	0.2	Закрепление отсутствует
128	430573.87	2150374.67	430573.86	2150374.66	Фотограмметрич еский метод	0.2	Закрепление отсутствует
129	430575.02	2150404.99	430575.02	2150404.99	Фотограмметрич еский метод	0.2	Закрепление отсутствует
130	430542.30	2150405.55	430542.30	2150405.55	Фотограмметрич еский метод	0.2	Закрепление отсутствует
20	430542.21	2150405.16	430542.21	2150405.16	Фотограмметрич еский метод	0.2	Закрепление отсутствует
19	430541.40	2150375.76	430541.40	2150375.76	Фотограмметрич еский метод	0.2	Закрепление отсутствует

**2. Сведения о частях границ уточняемого земельного участка
с кадастровым номером 47:15:0110021:123 :**

Обозначение части границ		Горизонтальное проложение (S), м	Описание прохождения части границ	Сведения о согласовании местоположения границ (согласовано/спорное)
от т.	до т.			
1	2	3	4	5
19	128	32.48	-	-
128	129	30.35	-	-
129	130	32.72	-	-
130	20	0.40	-	-
20	19	29.41	-	-

**3. Сведения о характеристиках уточняемого земельного участка
с кадастровым номером 47:15:0110021:123 :**

№ п/п	Наименование характеристики	Значение характеристики
1	2	3
1.	Адрес земельного участка	-
1.1.	Сведения о местоположении земельного участка (при отсутствии адреса) в структурированном в соответствии с федеральной информационной адресной системой виде	-
1.2.	Дополнительные сведения о местоположении земельного участка	-
2.	Площадь земельного участка ± величина погрешности определения (вычисления) площади ($P \pm \Delta P$), м ²	982 ± 22

3. Сведения о характеристиках уточняемого земельного участка с кадастровым номером 47:15:0110021:123 :		
№ п/п	Наименование характеристики	Значение характеристики
1	2	3
3.	Формула, примененная для расчета предельной допустимой погрешности определения площади земельного участка, с подставленными значениями и итоговые (вычисленные) значения (ΔP), м2	$\Delta P = 3.5 * M_t * \sqrt{P} = 3.5 * 0.2 * \sqrt{982} = 22$
4.	Площадь земельного участка согласно сведениям Единого государственного реестра недвижимости (Ркад), м2	973
5.	Оценка расхождения Р и Ркад (Р - Ркад), м2	9
6.	Предельные минимальный и максимальный размеры земельного участка (Рмин и Рмакс), м2	- -
7.	Кадастровый номер или иной государственный учетный номер (инвентарный) объекта недвижимости, расположенного на земельном участке	-
8.	Вид (виды) разрешенного использования	ведение садоводства
8.1.	Дополнительные сведения об использовании земельного участка	-
9.	Сведения о земельных участках (землях общего пользования, территории общего пользования), посредством которых обеспечивается доступ	47:15:0110021:74
10.	Иные сведения	-
4. Пояснения к сведениям об уточняемом земельном участке с кадастровым номером 47:15:0110021:123 :		
1.	-	

Сведения об уточняемых земельных участках, необходимые для исправления реестровых ошибок в сведениях о местоположении их границ

**1. Сведения о характерных точках границ уточняемого земельного участка
с кадастровым номером 47:15:0110021:128 :**

Система координат МСК-47, зона 2

Зона № 2

Обозначение характерных точек границ	Координаты, м				Метод определения координат	Формулы, примененные для расчета средней квадратической погрешности определения координат характерных точек границ (Mt), с подставленными в такие формулы значениями и итоговые (вычисленные) значения Mt, м	Описание закрепле ния точки
	содержатся в Едином государственном реестре недвижимости		определены в результате выполнения комплексных кадастровых работ				
	X	Y	X	Y			
1	2	3	4	5	6	7	8
						-	
29	430953.77	2150318.98	430953.77	2150318.98	Фотограмметрич еский метод	0.2	Закрепление отсутствует
131	430954.78	2150349.34	430954.78	2150349.34	Фотограмметрич еский метод	0.2	Закрепление отсутствует
132	430916.81	2150351.24	430916.81	2150351.24	Фотограмметрич еский метод	0.2	Закрепление отсутствует
133	430915.68	2150321.10	430915.69	2150321.10	Фотограмметрич еский метод	0.2	Закрепление отсутствует
29	430953.77	2150318.98	430953.77	2150318.98	Фотограмметрич еский метод	0.2	Закрепление отсутствует

**2. Сведения о частях границ уточняемого земельного участка
с кадастровым номером 47:15:0110021:128 :**

Обозначение части границ		Горизонтальное проложение (S), м	Описание прохождения части границ	Сведения о согласовании местоположения границ (согласовано/спорное)
от т.	до т.			
1	2	3	4	5
29	131	30.38	-	-
131	132	38.02	-	-
132	133	30.16	-	-
133	29	38.14	-	-

**3. Сведения о характеристиках уточняемого земельного участка
с кадастровым номером 47:15:0110021:128 :**

№ п/п	Наименование характеристики	Значение характеристики
1	2	3
1.	Адрес земельного участка	-
1.1.	Сведения о местоположении земельного участка (при отсутствии адреса) в структурированном в соответствии с федеральной информационной адресной системой виде	-
1.2.	Дополнительные сведения о местоположении земельного участка	-
2.	Площадь земельного участка ± величина погрешности определения (вычисления) площади ($P \pm \Delta P$), м ²	1152 ± 24
3.	Формула, примененная для расчета предельной допустимой погрешности определения площади земельного участка, с подставленными значениями и итоговые (вычисленные) значения (ΔP), м ²	$\Delta P = 3.5 * M_t * \sqrt{P} = 3.5 * 0.2 * \sqrt{1152} = 24$

3. Сведения о характеристиках уточняемого земельного участка с кадастровым номером 47:15:0110021:128 :		
№ п/п	Наименование характеристики	Значение характеристики
1	2	3
4.	Площадь земельного участка согласно сведениям Единого государственного реестра недвижимости (Ркад), м2	1152
5.	Оценка расхождения Р и Ркад (Р - Ркад), м2	-
6.	Предельные минимальный и максимальный размеры земельного участка (Рмин и Рмакс), м2	- -
7.	Кадастровый номер или иной государственный учетный номер (инвентарный) объекта недвижимости, расположенного на земельном участке	-
8.	Вид (виды) разрешенного использования	ведение садоводства
8.1.	Дополнительные сведения об использовании земельного участка	-
9.	Сведения о земельных участках (землях общего пользования, территории общего пользования), посредством которых обеспечивается доступ	47:15:0110021:74
10.	Иные сведения	-
4. Пояснения к сведениям об уточняемом земельном участке с кадастровым номером 47:15:0110021:128 :		
1.	-	

Сведения об уточняемых земельных участках, необходимые для исправления реестровых ошибок в сведениях о местоположении их границ

**1. Сведения о характерных точках границ уточняемого земельного участка
с кадастровым номером 47:15:0110021:132 :**

Система координат МСК-47, зона 2

Зона № 2

Обозначение характерных точек границ	Координаты, м				Метод определения координат	Формулы, примененные для расчета средней квадратической погрешности определения координат характерных точек границ (Mt), с подставленными в такие формулы значениями и итоговые (вычисленные) значения Mt, м	Описание закрепле ния точки
	содержатся в Едином государственном реестре недвижимости		определены в результате выполнения комплексных кадастровых работ				
	X	Y	X	Y			
1	2	3	4	5	6	7	8
						-	
134	430805.61	2150366.58	430805.61	2150366.56	Фотограмметрич еский метод	0.2	Закрепление отсутствует
135	430807.15	2150393.24	430807.15	2150393.25	Фотограмметрич еский метод	0.2	Закрепление отсутствует
136	430773.05	2150395.17	430773.05	2150395.17	Фотограмметрич еский метод	0.2	Закрепление отсутствует
137	430772.55	2150367.72	430772.55	2150367.72	Фотограмметрич еский метод	0.2	Закрепление отсутствует
134	430805.61	2150366.58	430805.61	2150366.56	Фотограмметрич еский метод	0.2	Закрепление отсутствует

**2. Сведения о частях границ уточняемого земельного участка
с кадастровым номером 47:15:0110021:132 :**

Обозначение части границ		Горизонтальное проложение (S), м	Описание прохождения части границ	Сведения о согласовании местоположения границ (согласовано/спорное)
от т.	до т.			
1	2	3	4	5
134	135	26.73	-	-
135	136	34.15	-	-
136	137	27.45	-	-
137	134	33.08	-	-

**3. Сведения о характеристиках уточняемого земельного участка
с кадастровым номером 47:15:0110021:132 :**

№ п/п	Наименование характеристики	Значение характеристики
1	2	3
1.	Адрес земельного участка	-
1.1.	Сведения о местоположении земельного участка (при отсутствии адреса) в структурированном в соответствии с федеральной информационной адресной системой виде	-
1.2.	Дополнительные сведения о местоположении земельного участка	-
2.	Площадь земельного участка ± величина погрешности определения (вычисления) площади ($P \pm \Delta P$), м ²	911 ± 21
3.	Формула, примененная для расчета предельной допустимой погрешности определения площади земельного участка, с подставленными значениями и итоговые (вычисленные) значения (ΔP), м ²	$\Delta P = 3.5 * Mt * \sqrt{P} = 3.5 * 0.2 * \sqrt{911} = 21$

3. Сведения о характеристиках уточняемого земельного участка с кадастровым номером 47:15:0110021:132 :		
№ п/п	Наименование характеристики	Значение характеристики
1	2	3
4.	Площадь земельного участка согласно сведениям Единого государственного реестра недвижимости (Ркад), м2	910
5.	Оценка расхождения Р и Ркад (Р - Ркад), м2	1
6.	Предельные минимальный и максимальный размеры земельного участка (Рмин и Рмакс), м2	- -
7.	Кадастровый номер или иной государственный учетный номер (инвентарный) объекта недвижимости, расположенного на земельном участке	-
8.	Вид (виды) разрешенного использования	ведение садоводства
8.1.	Дополнительные сведения об использовании земельного участка	-
9.	Сведения о земельных участках (землях общего пользования, территории общего пользования), посредством которых обеспечивается доступ	47:15:0110021:74
10.	Иные сведения	-
4. Пояснения к сведениям об уточняемом земельном участке с кадастровым номером 47:15:0110021:132 :		
1.	-	

Сведения об уточняемых земельных участках, необходимые для исправления реестровых ошибок в сведениях о местоположении их границ

**1. Сведения о характерных точках границ уточняемого земельного участка
с кадастровым номером 47:15:0110021:133 :**

Система координат МСК-47, зона 2

Зона № 2

Обозначение характерных точек границ	Координаты, м				Метод определения координат	Формулы, примененные для расчета средней квадратической погрешности определения координат характерных точек границ (Mt), с подставленными в такие формулы значениями и итоговые (вычисленные) значения Mt, м	Описание закрепле ния точки
	содержатся в Едином государственном реестре недвижимости		определены в результате выполнения комплексных кадастровых работ				
	X	Y	X	Y			
1	2	3	4	5	6	7	8
						-	
138	431059.19	2150382.55	431059.19	2150382.55	Фотограмметрич еский метод	0.2	Закрепление отсутствует
139	431024.37	2150383.92	431024.37	2150383.92	Фотограмметрич еский метод	0.2	Закрепление отсутствует
140	431022.98	2150354.51	431022.98	2150354.50	Фотограмметрич еский метод	0.2	Закрепление отсутствует
101	431057.67	2150352.57	431057.67	2150352.57	Фотограмметрич еский метод	0.2	Закрепление отсутствует
138	431059.19	2150382.55	431059.19	2150382.55	Фотограмметрич еский метод	0.2	Закрепление отсутствует

**2. Сведения о частях границ уточняемого земельного участка
с кадастровым номером 47:15:0110021:133 :**

Обозначение части границ		Горизонтальное проложение (S), м	Описание прохождения части границ	Сведения о согласовании местоположения границ (согласовано/спорное)
от т.	до т.			
1	2	3	4	5
138	139	34.85	-	-
139	140	29.45	-	-
140	101	34.74	-	-
101	138	30.02	-	-

**3. Сведения о характеристиках уточняемого земельного участка
с кадастровым номером 47:15:0110021:133 :**

№ п/п	Наименование характеристики	Значение характеристики
1	2	3
1.	Адрес земельного участка	-
1.1.	Сведения о местоположении земельного участка (при отсутствии адреса) в структурированном в соответствии с федеральной информационной адресной системой виде	-
1.2.	Дополнительные сведения о местоположении земельного участка	-
2.	Площадь земельного участка ± величина погрешности определения (вычисления) площади ($P \pm \Delta P$), м ²	1035 ± 23
3.	Формула, примененная для расчета предельной допустимой погрешности определения площади земельного участка, с подставленными значениями и итоговые (вычисленные) значения (ΔP), м ²	$\Delta P = 3.5 * M_t * \sqrt{P} = 3.5 * 0.2 * \sqrt{1035} = 23$

3. Сведения о характеристиках уточняемого земельного участка с кадастровым номером 47:15:0110021:133 :		
№ п/п	Наименование характеристики	Значение характеристики
1	2	3
4.	Площадь земельного участка согласно сведениям Единого государственного реестра недвижимости (Ркад), м2	1033
5.	Оценка расхождения Р и Ркад (Р - Ркад), м2	2
6.	Предельные минимальный и максимальный размеры земельного участка (Рмин и Рмакс), м2	- -
7.	Кадастровый номер или иной государственный учетный номер (инвентарный) объекта недвижимости, расположенного на земельном участке	-
8.	Вид (виды) разрешенного использования	ведение садоводства
8.1.	Дополнительные сведения об использовании земельного участка	-
9.	Сведения о земельных участках (землях общего пользования, территории общего пользования), посредством которых обеспечивается доступ	47:15:0110021:74
10.	Иные сведения	-
4. Пояснения к сведениям об уточняемом земельном участке с кадастровым номером 47:15:0110021:133 :		
1.	-	

Сведения об уточняемых земельных участках, необходимые для исправления реестровых ошибок в сведениях о местоположении их границ

**1. Сведения о характерных точках границ уточняемого земельного участка
с кадастровым номером 47:15:0110021:134 :**

Система координат МСК-47, зона 2

Зона № 2

Обозначение характерных точек границ	Координаты, м				Метод определения координат	Формулы, примененные для расчета средней квадратической погрешности определения координат характерных точек границ (Mt), с подставленными в такие формулы значениями и итоговые (вычисленные) значения Mt, м	Описание закрепле ния точки
	содержатся в Едином государственном реестре недвижимости		определены в результате выполнения комплексных кадастровых работ				
	X	Y	X	Y			
1	2	3	4	5	6	7	8
						-	
141	430958.09	2150386.83	430958.09	2150386.83	Фотограмметрич еский метод	0.2	Закрепление отсутствует
142	430956.64	2150358.22	430956.64	2150358.22	Фотограмметрич еский метод	0.2	Закрепление отсутствует
143	430989.18	2150356.42	430989.18	2150356.41	Фотограмметрич еский метод	0.2	Закрепление отсутствует
144	430990.71	2150385.35	430990.71	2150385.35	Фотограмметрич еский метод	0.2	Закрепление отсутствует
145	430962.95	2150386.38	430962.95	2150386.38	Фотограмметрич еский метод	0.2	Закрепление отсутствует
141	430958.09	2150386.83	430958.09	2150386.83	Фотограмметрич еский метод	0.2	Закрепление отсутствует

**2. Сведения о частях границ уточняемого земельного участка
с кадастровым номером 47:15:0110021:134 :**

Обозначение части границ		Горизонтальное проложение (S), м	Описание прохождения части границ	Сведения о согласовании местоположения границ (согласовано/спорное)
от т.	до т.			
1	2	3	4	5
141	142	28.65	-	-
142	143	32.59	-	-
143	144	28.98	-	-
144	145	27.78	-	-
145	141	4.88	-	-

**3. Сведения о характеристиках уточняемого земельного участка
с кадастровым номером 47:15:0110021:134 :**

№ п/п	Наименование характеристики	Значение характеристики
1	2	3
1.	Адрес земельного участка	-
1.1.	Сведения о местоположении земельного участка (при отсутствии адреса) в структурированном в соответствии с федеральной информационной адресной системой виде	Российская Федерация, 188544, Ленинградская область, город Сосновый Бор, территория гк Клен, земельный участок 30
1.2.	Дополнительные сведения о местоположении земельного участка	-
2.	Площадь земельного участка ± величина погрешности определения (вычисления) площади ($P \pm \Delta P$), м2	936 ± 21

3. Сведения о характеристиках уточняемого земельного участка с кадастровым номером 47:15:0110021:134 :		
№ п/п	Наименование характеристики	Значение характеристики
1	2	3
3.	Формула, примененная для расчета предельной допустимой погрешности определения площади земельного участка, с подставленными значениями и итоговые (вычисленные) значения (ΔP), м2	$\Delta P=3.5 * M_t * \sqrt{P}=3.5*0.2* \sqrt{936}=21$
4.	Площадь земельного участка согласно сведениям Единого государственного реестра недвижимости (Ркад), м2	937
5.	Оценка расхождения Р и Ркад (Р - Ркад), м2	1
6.	Предельные минимальный и максимальный размеры земельного участка (Рмин и Рмакс), м2	- -
7.	Кадастровый номер или иной государственный учетный номер (инвентарный) объекта недвижимости, расположенного на земельном участке	-
8.	Вид (виды) разрешенного использования	ведение садоводства
8.1.	Дополнительные сведения об использовании земельного участка	-
9.	Сведения о земельных участках (землях общего пользования, территории общего пользования), посредством которых обеспечивается доступ	47:15:0110021:74
10.	Иные сведения	-
4. Пояснения к сведениям об уточняемом земельном участке с кадастровым номером 47:15:0110021:134 :		
1.	-	

Сведения об уточняемых земельных участках, необходимые для исправления реестровых ошибок в сведениях о местоположении их границ

**1. Сведения о характерных точках границ уточняемого земельного участка
с кадастровым номером 47:15:0110021:146 :**

Система координат МСК-47, зона 2

Зона № 2

Обозначение характерных точек границ	Координаты, м				Метод определения координат	Формулы, примененные для расчета средней квадратической погрешности определения координат характерных точек границ (Mt), с подставленными в такие формулы значениями и итоговые (вычисленные) значения Mt, м	Описание закрепле ния точки
	содержатся в Едином государственном реестре недвижимости		определены в результате выполнения комплексных кадастровых работ				
	X	Y	X	Y			
1	2	3	4	5	6	7	8
						-	
146	430704.82	2150314.92	430704.82	2150314.92	Фотограмметрич еский метод	0.2	Закрепление отсутствует
147	430696.88	2150315.29	430696.89	2150315.31	Фотограмметрич еский метод	0.2	Закрепление отсутствует
120	430696.77	2150291.93	430696.77	2150291.93	Фотограмметрич еский метод	0.2	Закрепление отсутствует
148	430738.57	2150290.92	430738.57	2150290.92	Фотограмметрич еский метод	0.2	Закрепление отсутствует
149	430739.17	2150315.10	430739.17	2150315.10	Фотограмметрич еский метод	0.2	Закрепление отсутствует
146	430704.82	2150314.92	430704.82	2150314.92	Фотограмметрич еский метод	0.2	Закрепление отсутствует

**2. Сведения о частях границ уточняемого земельного участка
с кадастровым номером 47:15:0110021:146 :**

Обозначение части границ		Горизонтальное проложение (S), м	Описание прохождения части границ	Сведения о согласовании местоположения границ (согласовано/спорное)
от т.	до т.			
1	2	3	4	5
146	147	7.94	-	-
147	120	23.38	-	-
120	148	41.81	-	-
148	149	24.19	-	-
149	146	34.35	-	-

**3. Сведения о характеристиках уточняемого земельного участка
с кадастровым номером 47:15:0110021:146 :**

№ п/п	Наименование характеристики	Значение характеристики
1	2	3
1.	Адрес земельного участка	-
1.1.	Сведения о местоположении земельного участка (при отсутствии адреса) в структурированном в соответствии с федеральной информационной адресной системой виде	-
1.2.	Дополнительные сведения о местоположении земельного участка	-
2.	Площадь земельного участка ± величина погрешности определения (вычисления) площади ($P \pm \Delta P$), м ²	993 ± 22

3. Сведения о характеристиках уточняемого земельного участка с кадастровым номером 47:15:0110021:146 :		
№ п/п	Наименование характеристики	Значение характеристики
1	2	3
3.	Формула, примененная для расчета предельной допустимой погрешности определения площади земельного участка, с подставленными значениями и итоговые (вычисленные) значения (ΔP), м2	$\Delta P=3.5 * M_t * \sqrt{P}=3.5*0.2* \sqrt{993}=22$
4.	Площадь земельного участка согласно сведениям Единого государственного реестра недвижимости (Ркад), м2	1000
5.	Оценка расхождения Р и Ркад (Р - Ркад), м2	7
6.	Предельные минимальный и максимальный размеры земельного участка (Рмин и Рмакс), м2	- -
7.	Кадастровый номер или иной государственный учетный номер (инвентарный) объекта недвижимости, расположенного на земельном участке	-
8.	Вид (виды) разрешенного использования	ведение садоводства
8.1.	Дополнительные сведения об использовании земельного участка	-
9.	Сведения о земельных участках (землях общего пользования, территории общего пользования), посредством которых обеспечивается доступ	47:15:0110021:74
10.	Иные сведения	-
4. Пояснения к сведениям об уточняемом земельном участке с кадастровым номером 47:15:0110021:146 :		
1.	-	

Сведения об уточняемых земельных участках, необходимые для исправления реестровых ошибок в сведениях о местоположении их границ

**1. Сведения о характерных точках границ уточняемого земельного участка
с кадастровым номером 47:15:0110021:277 :**

Система координат МСК-47, зона 2

Зона № 2

Обозначение характерных точек границ	Координаты, м				Метод определения координат	Формулы, примененные для расчета средней квадратической погрешности определения координат характерных точек границ (Mt), с подставленными в такие формулы значениями и итоговые (вычисленные) значения Mt, м	Описание закрепле ния точки
	содержатся в Едином государственном реестре недвижимости		определены в результате выполнения комплексных кадастровых работ				
	X	Y	X	Y			
1	2	3	4	5	6	7	8
						-	
67	430915.18	2150288.62	430915.18	2150288.62	Фотограмметрич еский метод	0.2	Закрепление отсутствует
66	430915.69	2150321.10	430915.69	2150321.10	Фотограмметрич еский метод	0.2	Закрепление отсутствует
150	430881.67	2150322.47	430881.67	2150322.47	Фотограмметрич еский метод	0.2	Закрепление отсутствует
н166У	-	-	430881.66	2150322.13	Фотограмметрич еский метод	0.2	Закрепление отсутствует
151	430880.46	2150290.19	430880.46	2150290.18	Фотограмметрич еский метод	0.2	Закрепление отсутствует
67	430915.18	2150288.62	430915.18	2150288.62	Фотограмметрич еский метод	0.2	Закрепление отсутствует

**2. Сведения о частях границ уточняемого земельного участка
с кадастровым номером 47:15:0110021:277 :**

Обозначение части границ		Горизонтальное проложение (S), м	Описание прохождения части границ	Сведения о согласовании местоположения границ (согласовано/спорное)
от т.	до т.			
1	2	3	4	5
67	66	32.48	-	-
66	150	34.05	-	-
150	н166У	0.34	-	-
н166У	151	31.97	-	-
151	67	34.76	-	-

**3. Сведения о характеристиках уточняемого земельного участка
с кадастровым номером 47:15:0110021:277 :**

№ п/п	Наименование характеристики	Значение характеристики
1	2	3
1.	Адрес земельного участка	-
1.1.	Сведения о местоположении земельного участка (при отсутствии адреса) в структурированном в соответствии с федеральной информационной адресной системой виде	Российская Федерация, 188544, Ленинградская область, город Сосновый Бор, садовое некоммерческое товарищество Клен, участок 52
1.2.	Дополнительные сведения о местоположении земельного участка	-

3. Сведения о характеристиках уточняемого земельного участка с кадастровым номером 47:15:0110021:277 :		
№ п/п	Наименование характеристики	Значение характеристики
1	2	3
2.	Площадь земельного участка ± величина погрешности определения (вычисления) площади ($P \pm \Delta P$), м2	1114 ± 23
3.	Формула, примененная для расчета предельной допустимой погрешности определения площади земельного участка, с подставленными значениями и итоговые (вычисленные) значения (ΔP), м2	$\Delta P = 3.5 * M_t * \sqrt{P} = 3.5 * 0.2 * \sqrt{1114} = 23$
4.	Площадь земельного участка согласно сведениям Единого государственного реестра недвижимости ($P_{\text{кад}}$), м2	1114
5.	Оценка расхождения P и $P_{\text{кад}}$ ($P - P_{\text{кад}}$), м2	-
6.	Предельные минимальный и максимальный размеры земельного участка ($P_{\text{мин}}$ и $P_{\text{макс}}$), м2	- -
7.	Кадастровый номер или иной государственный учетный номер (инвентарный) объекта недвижимости, расположенного на земельном участке	-
8.	Вид (виды) разрешенного использования	Садовые дома с земельным участком
8.1.	Дополнительные сведения об использовании земельного участка	-
9.	Сведения о земельных участках (землях общего пользования, территории общего пользования), посредством которых обеспечивается доступ	47:15:0110021:74
10.	Иные сведения	-
4. Пояснения к сведениям об уточняемом земельном участке с кадастровым номером 47:15:0110021:277 :		
1.	-	

Сведения об уточняемых земельных участках, необходимые для исправления реестровых ошибок в сведениях о местоположении их границ

**1. Сведения о характерных точках границ уточняемого земельного участка
с кадастровым номером 47:15:0110021:361 :**

Система координат МСК-47, зона 2

Зона № 2

Обозначение характерных точек границ	Координаты, м				Метод определения координат	Формулы, примененные для расчета средней квадратической погрешности определения координат характерных точек границ (Mt), с подставленными в такие формулы значениями и итоговые (вычисленные) значения Mt, м	Описание закрепле ния точки
	содержатся в Едином государственном реестре недвижимости		определены в результате выполнения комплексных кадастровых работ				
	X	Y	X	Y			
1	2	3	4	5	6	7	8
						-	
152	430849.35	2150234.59	430849.35	2150234.56	Фотограмметрич еский метод	0.2	Закрепление отсутствует
153	430849.88	2150253.71	430849.88	2150253.71	Фотограмметрич еский метод	0.2	Закрепление отсутствует
154	430850.27	2150280.68	430850.27	2150280.68	Фотограмметрич еский метод	0.2	Закрепление отсутствует
112	430812.96	2150282.32	430812.96	2150282.32	Фотограмметрич еский метод	0.2	Закрепление отсутствует
111	430812.14	2150249.39	430812.14	2150249.39	Фотограмметрич еский метод	0.2	Закрепление отсутствует
152	430849.35	2150234.59	430849.35	2150234.56	Фотограмметрич еский метод	0.2	Закрепление отсутствует

**2. Сведения о частях границ уточняемого земельного участка
с кадастровым номером 47:15:0110021:361 :**

Обозначение части границ		Горизонтальное проложение (S), м	Описание прохождения части границ	Сведения о согласовании местоположения границ (согласовано/спорное)
от т.	до т.			
1	2	3	4	5
152	153	19.16	-	-
153	154	26.97	-	-
154	112	37.35	-	-
112	111	32.94	-	-
111	152	40.06	-	-

**3. Сведения о характеристиках уточняемого земельного участка
с кадастровым номером 47:15:0110021:361 :**

№ п/п	Наименование характеристики	Значение характеристики
1	2	3
1.	Адрес земельного участка	-
1.1.	Сведения о местоположении земельного участка (при отсутствии адреса) в структурированном в соответствии с федеральной информационной адресной системой виде	Российская Федерация, 188544, Ленинградская область, город Сосновый Бор, садовое некоммерческое товарищество Клен, дом 72
1.2.	Дополнительные сведения о местоположении земельного участка	-

3. Сведения о характеристиках уточняемого земельного участка с кадастровым номером 47:15:0110021:361 :		
№ п/п	Наименование характеристики	Значение характеристики
1	2	3
2.	Площадь земельного участка ± величина погрешности определения (вычисления) площади ($P \pm \Delta P$), м2	1483 ± 27
3.	Формула, примененная для расчета предельной допустимой погрешности определения площади земельного участка, с подставленными значениями и итоговые (вычисленные) значения (ΔP), м2	$\Delta P = 3.5 * M_t * \sqrt{P} = 3.5 * 0.2 * \sqrt{1483} = 27$
4.	Площадь земельного участка согласно сведениям Единого государственного реестра недвижимости ($P_{\text{кад}}$), м2	1483
5.	Оценка расхождения P и $P_{\text{кад}}$ ($P - P_{\text{кад}}$), м2	-
6.	Предельные минимальный и максимальный размеры земельного участка ($P_{\text{мин}}$ и $P_{\text{макс}}$), м2	- -
7.	Кадастровый номер или иной государственный учетный номер (инвентарный) объекта недвижимости, расположенного на земельном участке	-
8.	Вид (виды) разрешенного использования	садовые дома с земельным участком
8.1.	Дополнительные сведения об использовании земельного участка	-
9.	Сведения о земельных участках (землях общего пользования, территории общего пользования), посредством которых обеспечивается доступ	47:15:0110021:74
10.	Иные сведения	-
4. Пояснения к сведениям об уточняемом земельном участке с кадастровым номером 47:15:0110021:361 :		
1.	-	

Сведения об уточняемых земельных участках, необходимые для исправления реестровых ошибок в сведениях о местоположении их границ

**1. Сведения о характерных точках границ уточняемого земельного участка
с кадастровым номером 47:15:0110021:366 :**

Система координат МСК-47, зона 2

Зона № 2

Обозначение характерных точек границ	Координаты, м				Метод определения координат	Формулы, примененные для расчета средней квадратической погрешности определения координат характерных точек границ (Mt), с подставленными в такие формулы значениями и итоговые (вычисленные) значения Mt, м	Описание закрепле ния точки
	содержатся в Едином государственном реестре недвижимости		определены в результате выполнения комплексных кадастровых работ				
	X	Y	X	Y			
1	2	3	4	5	6	7	8
						-	
133	430915.68	2150321.10	430915.69	2150321.10	Фотограмметрич еский метод	0.2	Закрепление отсутствует
132	430916.81	2150351.24	430916.81	2150351.24	Фотограмметрич еский метод	0.2	Закрепление отсутствует
155	430882.81	2150352.92	430882.81	2150352.92	Фотограмметрич еский метод	0.2	Закрепление отсутствует
150	430881.67	2150322.47	430881.67	2150322.47	Фотограмметрич еский метод	0.2	Закрепление отсутствует
133	430915.68	2150321.10	430915.69	2150321.10	Фотограмметрич еский метод	0.2	Закрепление отсутствует

**2. Сведения о частях границ уточняемого земельного участка
с кадастровым номером 47:15:0110021:366 :**

Обозначение части границ		Горизонтальное проложение (S), м	Описание прохождения части границ	Сведения о согласовании местоположения границ (согласовано/спорное)
от т.	до т.			
1	2	3	4	5
133	132	30.16	-	-
132	155	34.04	-	-
155	150	30.47	-	-
150	133	34.05	-	-

**3. Сведения о характеристиках уточняемого земельного участка
с кадастровым номером 47:15:0110021:366 :**

№ п/п	Наименование характеристики	Значение характеристики
1	2	3
1.	Адрес земельного участка	-
1.1.	Сведения о местоположении земельного участка (при отсутствии адреса) в структурированном в соответствии с федеральной информационной адресной системой виде	Российская Федерация, 188544, Ленинградская область, город Сосновый Бор, садовое некоммерческое товарищество Клен, участок 53
1.2.	Дополнительные сведения о местоположении земельного участка	-
2.	Площадь земельного участка ± величина погрешности определения (вычисления) площади ($P \pm \Delta P$), м ²	1032 ± 22

3. Сведения о характеристиках уточняемого земельного участка с кадастровым номером 47:15:0110021:366 :		
№ п/п	Наименование характеристики	Значение характеристики
1	2	3
3.	Формула, примененная для расчета предельной допустимой погрешности определения площади земельного участка, с подставленными значениями и итоговые (вычисленные) значения (ΔP), м2	$\Delta P = 3.5 * M_t * \sqrt{P} = 3.5 * 0.2 * \sqrt{1032} = 22$
4.	Площадь земельного участка согласно сведениям Единого государственного реестра недвижимости (Ркад), м2	1032
5.	Оценка расхождения Р и Ркад (Р - Ркад), м2	-
6.	Предельные минимальный и максимальный размеры земельного участка (Рмин и Рмакс), м2	- -
7.	Кадастровый номер или иной государственный учетный номер (инвентарный) объекта недвижимости, расположенного на земельном участке	-
8.	Вид (виды) разрешенного использования	Садовые дома с земельным участком
8.1.	Дополнительные сведения об использовании земельного участка	-
9.	Сведения о земельных участках (землях общего пользования, территории общего пользования), посредством которых обеспечивается доступ	47:15:0110021:74
10.	Иные сведения	-
4. Пояснения к сведениям об уточняемом земельном участке с кадастровым номером 47:15:0110021:366 :		
1.	-	

Сведения об уточняемых земельных участках, необходимые для исправления реестровых ошибок в сведениях о местоположении их границ

**1. Сведения о характерных точках границ уточняемого земельного участка
с кадастровым номером 47:15:0110021:369 :**

Система координат МСК-47, зона 2

Зона № 2

Обозначение характерных точек границ	Координаты, м				Метод определения координат	Формулы, примененные для расчета средней квадратической погрешности определения координат характерных точек границ (Mt), с подставленными в такие формулы значениями и итоговые (вычисленные) значения Mt, м	Описание закрепле ния точки
	содержатся в Едином государственном реестре недвижимости		определены в результате выполнения комплексных кадастровых работ				
	X	Y	X	Y			
1	2	3	4	5	6	7	8
						-	
156	430804.22	2150323.65	430804.23	2150323.65	Фотограмметрич еский метод	0.2	Закрепление отсутствует
118	430804.60	2150353.93	430804.60	2150353.93	Фотограмметрич еский метод	0.2	Закрепление отсутствует
124	430770.86	2150355.09	430770.86	2150355.09	Фотограмметрич еский метод	0.2	Закрепление отсутствует
157	430770.05	2150324.41	430770.05	2150324.41	Фотограмметрич еский метод	0.2	Закрепление отсутствует
156	430804.22	2150323.65	430804.23	2150323.65	Фотограмметрич еский метод	0.2	Закрепление отсутствует

**2. Сведения о частях границ уточняемого земельного участка
с кадастровым номером 47:15:0110021:369 :**

Обозначение части границ		Горизонтальное проложение (S), м	Описание прохождения части границ	Сведения о согласовании местоположения границ (согласовано/спорное)
от т.	до т.			
1	2	3	4	5
156	118	30.28	-	-
118	124	33.76	-	-
124	157	30.69	-	-
157	156	34.19	-	-

**3. Сведения о характеристиках уточняемого земельного участка
с кадастровым номером 47:15:0110021:369 :**

№ п/п	Наименование характеристики	Значение характеристики
1	2	3
1.	Адрес земельного участка	-
1.1.	Сведения о местоположении земельного участка (при отсутствии адреса) в структурированном в соответствии с федеральной информационной адресной системой виде	Российская Федерация, Ленинградская область, город Сосновый Бор, участок 83
1.2.	Дополнительные сведения о местоположении земельного участка	-
2.	Площадь земельного участка ± величина погрешности определения (вычисления) площади ($P \pm \Delta P$), м ²	1036 ± 23
3.	Формула, примененная для расчета предельной допустимой погрешности определения площади земельного участка, с подставленными значениями и итоговые (вычисленные) значения (ΔP), м ²	$\Delta P = 3.5 * Mt * \sqrt{P} = 3.5 * 0.2 * \sqrt{1036} = 23$

3. Сведения о характеристиках уточняемого земельного участка с кадастровым номером 47:15:0110021:369 :		
№ п/п	Наименование характеристики	Значение характеристики
1	2	3
4.	Площадь земельного участка согласно сведениям Единого государственного реестра недвижимости (Ркад), м2	1035
5.	Оценка расхождения Р и Ркад (Р - Ркад), м2	1
6.	Предельные минимальный и максимальный размеры земельного участка (Рмин и Рмакс), м2	- -
7.	Кадастровый номер или иной государственный учетный номер (инвентарный) объекта недвижимости, расположенного на земельном участке	-
8.	Вид (виды) разрешенного использования	садовые дома с земельным участком
8.1.	Дополнительные сведения об использовании земельного участка	-
9.	Сведения о земельных участках (землях общего пользования, территории общего пользования), посредством которых обеспечивается доступ	47:15:0110021:74
10.	Иные сведения	-
4. Пояснения к сведениям об уточняемом земельном участке с кадастровым номером 47:15:0110021:369 :		
1.	-	

Сведения об уточняемых земельных участках, необходимые для исправления реестровых ошибок в сведениях о местоположении их границ

**1. Сведения о характерных точках границ уточняемого земельного участка
с кадастровым номером 47:15:0110021:625 :**

Система координат МСК-47, зона 2

Зона № 2

Обозначение характерных точек границ	Координаты, м				Метод определения координат	Формулы, примененные для расчета средней квадратической погрешности определения координат характерных точек границ (Mt), с подставленными в такие формулы значениями и итоговые (вычисленные) значения Mt, м	Описание закрепле ния точки
	содержатся в Едином государственном реестре недвижимости		определены в результате выполнения комплексных кадастровых работ				
	X	Y	X	Y			
1	2	3	4	5	6	7	8
						-	
158	430600.36	2150444.20	430600.36	2150444.20	Фотограмметрич еский метод	0.2	Закрепление отсутствует
159	430601.07	2150468.68	430601.07	2150468.68	Фотограмметрич еский метод	0.2	Закрепление отсутствует
160	430601.23	2150474.38	430601.23	2150474.38	Фотограмметрич еский метод	0.2	Закрепление отсутствует
161	430568.34	2150475.65	430568.34	2150475.65	Фотограмметрич еский метод	0.2	Закрепление отсутствует
162	430568.08	2150469.87	430568.08	2150469.87	Фотограмметрич еский метод	0.2	Закрепление отсутствует
163	430567.32	2150445.97	430567.32	2150445.96	Фотограмметрич еский метод	0.2	Закрепление отсутствует
158	430600.36	2150444.20	430600.36	2150444.20	Фотограмметрич еский метод	0.2	Закрепление отсутствует

**2. Сведения о частях границ уточняемого земельного участка
с кадастровым номером 47:15:0110021:625 :**

Обозначение части границ		Горизонтальное проложение (S), м	Описание прохождения части границ	Сведения о согласовании местоположения границ (согласовано/спорное)
от т.	до т.			
1	2	3	4	5
158	159	24.49	-	-
159	160	5.70	-	-
160	161	32.91	-	-
161	162	5.79	-	-
162	163	23.92	-	-
163	158	33.09	-	-

**3. Сведения о характеристиках уточняемого земельного участка
с кадастровым номером 47:15:0110021:625 :**

№ п/п	Наименование характеристики	Значение характеристики
1	2	3
1.	Адрес земельного участка	-
1.1.	Сведения о местоположении земельного участка (при отсутствии адреса) в структурированном в соответствии с федеральной информационной адресной системой виде	Российская Федерация, Ленинградская область, городское поселение Сосновоборский, город Сосновый Бор, территория ТСН "Клен", земельный участок 136

3. Сведения о характеристиках уточняемого земельного участка с кадастровым номером 47:15:0110021:625 :		
№ п/п	Наименование характеристики	Значение характеристики
1	2	3
1.2.	Дополнительные сведения о местоположении земельного участка	-
2.	Площадь земельного участка \pm величина погрешности определения (вычисления) площади ($P \pm \Delta P$), м ²	989 \pm 22
3.	Формула, примененная для расчета предельной допустимой погрешности определения площади земельного участка, с подставленными значениями и итоговые (вычисленные) значения (ΔP), м ²	$\Delta P = 3.5 * M_t * \sqrt{P} = 3.5 * 0.2 * \sqrt{989} = 22$
4.	Площадь земельного участка согласно сведениям Единого государственного реестра недвижимости (Р _{кад}), м ²	989
5.	Оценка расхождения Р и Р _{кад} (Р - Р _{кад}), м ²	-
6.	Предельные минимальный и максимальный размеры земельного участка (Р _{мин} и Р _{макс}), м ²	- -
7.	Кадастровый номер или иной государственный учетный номер (инвентарный) объекта недвижимости, расположенного на земельном участке	-
8.	Вид (виды) разрешенного использования	ведение садоводства
8.1.	Дополнительные сведения об использовании земельного участка	-
9.	Сведения о земельных участках (землях общего пользования, территории общего пользования), посредством которых обеспечивается доступ	47:15:0110021:74
10.	Иные сведения	-
4. Пояснения к сведениям об уточняемом земельном участке с кадастровым номером 47:15:0110021:625 :		
1.	-	

Сведения об уточняемых земельных участках, необходимые для исправления реестровых ошибок в сведениях о местоположении их границ

**1. Сведения о характерных точках границ уточняемого земельного участка
с кадастровым номером 47:15:0110021:644 :**

Система координат МСК-47, зона 2

Зона № 2

Обозначение характерных точек границ	Координаты, м				Метод определения координат	Формулы, примененные для расчета средней квадратической погрешности определения координат характерных точек границ (Mt), с подставленными в такие формулы значениями и итоговые (вычисленные) значения Mt, м	Описание закрепле ния точки
	содержатся в Едином государственном реестре недвижимости		определены в результате выполнения комплексных кадастровых работ				
	X	Y	X	Y			
1	2	3	4	5	6	7	8
						-	
164	430895.53	2150429.20	430895.53	2150429.19	Фотограмметрич еский метод	0.2	Закрепление отсутствует
165	430896.57	2150457.91	430896.57	2150457.91	Фотограмметрич еский метод	0.2	Закрепление отсутствует
166	430896.74	2150462.68	430896.74	2150462.68	Фотограмметрич еский метод	0.2	Закрепление отсутствует
167	430863.53	2150464.00	430863.53	2150464.00	Фотограмметрич еский метод	0.2	Закрепление отсутствует
168	430863.44	2150459.13	430863.44	2150459.13	Фотограмметрич еский метод	0.2	Закрепление отсутствует
169	430862.90	2150430.40	430862.90	2150430.40	Фотограмметрич еский метод	0.2	Закрепление отсутствует
164	430895.53	2150429.20	430895.53	2150429.19	Фотограмметрич еский метод	0.2	Закрепление отсутствует

**2. Сведения о частях границ уточняемого земельного участка
с кадастровым номером 47:15:0110021:644 :**

Обозначение части границ		Горизонтальное проложение (S), м	Описание прохождения части границ	Сведения о согласовании местоположения границ (согласовано/спорное)
от т.	до т.			
1	2	3	4	5
164	165	28.74	-	-
165	166	4.77	-	-
166	167	33.24	-	-
167	168	4.87	-	-
168	169	28.74	-	-
169	164	32.65	-	-

**3. Сведения о характеристиках уточняемого земельного участка
с кадастровым номером 47:15:0110021:644 :**

№ п/п	Наименование характеристики	Значение характеристики
1	2	3
1.	Адрес земельного участка	-
1.1.	Сведения о местоположении земельного участка (при отсутствии адреса) в структурированном в соответствии с федеральной информационной адресной системой виде	-
1.2.	Дополнительные сведения о местоположении земельного участка	-

3. Сведения о характеристиках уточняемого земельного участка с кадастровым номером 47:15:0110021:644 :		
№ п/п	Наименование характеристики	Значение характеристики
1	2	3
2.	Площадь земельного участка ± величина погрешности определения (вычисления) площади ($P \pm \Delta P$), м2	1105 ± 23
3.	Формула, примененная для расчета предельной допустимой погрешности определения площади земельного участка, с подставленными значениями и итоговые (вычисленные) значения (ΔP), м2	$\Delta P = 3.5 * M_t * \sqrt{P} = 3.5 * 0.2 * \sqrt{1105} = 23$
4.	Площадь земельного участка согласно сведениям Единого государственного реестра недвижимости ($P_{\text{кад}}$), м2	1105
5.	Оценка расхождения P и $P_{\text{кад}}$ ($P - P_{\text{кад}}$), м2	-
6.	Предельные минимальный и максимальный размеры земельного участка ($P_{\text{мин}}$ и $P_{\text{макс}}$), м2	- -
7.	Кадастровый номер или иной государственный учетный номер (инвентарный) объекта недвижимости, расположенного на земельном участке	-
8.	Вид (виды) разрешенного использования	ведение садоводства, код 13.2
8.1.	Дополнительные сведения об использовании земельного участка	-
9.	Сведения о земельных участках (землях общего пользования, территории общего пользования), посредством которых обеспечивается доступ	47:15:0110021:74
10.	Иные сведения	-
4. Пояснения к сведениям об уточняемом земельном участке с кадастровым номером 47:15:0110021:644 :		
1.	-	

**Описание местоположения зданий, сооружений,
объектов незавершенного строительства на земельном участке**

**1. Сведения о характерных точках контура объекта недвижимости
с кадастровым номером : 47:15:0110021:608 :**

Система координат МСК-47, зона 2

Зона № 2

Обозначение характерных точек контура	Содержатся в Едином государственном реестре недвижимости			Определены в ходе выполнения комплексных кадастровых работ			Метод опреде ления коор динат	Формулы, примененные для расчета средней квадратической погрешности определения координат характерных точек (Mt), м, с подставленными в такие формулы значениями и итоговые (вычисленные) значения Mt, м
	Координаты, м		Ради ус, м	Координаты, м		Ради ус, м		
	X	Y	R	X	Y	R		
1	2	3	4	5	6	7	8	9
								-
н23О	-	-	-	430684.41	2149954.99	-	Фотограмметри ческий метод	0.2
н24О	-	-	-	430688.75	2149962.08	-	Фотограмметри ческий метод	0.2
н25О	-	-	-	430682.27	2149966.04	-	Фотограмметри ческий метод	0.2
н26О	-	-	-	430677.94	2149958.96	-	Фотограмметри ческий метод	0.2
н23О	-	-	-	430684.41	2149954.99	-	Фотограмметри ческий метод	0.2

**2. Сведения о характеристиках объекта недвижимости
с кадастровым номером : 47:15:0110021:608 :**

№ п/п	Наименование характеристики	Значение характеристики
1	2	3
1.	Вид объекта недвижимости	здание
2.	Ранее присвоенный государственный учетный номер (инвентарный) здания, сооружения, объекта незавершенного строительства	-
3.	Кадастровый номер земельного участка (земельных участков), в границах которого (которых) расположены здание, сооружение, объект незавершенного строительства	47:15:0110021:338
4.	Уникальный учетный номер кадастрового квартала, в границах которого расположены здание, сооружение, объект незавершенного строительства	47:15:0110021
5.	Адрес здания, сооружения, объекта незавершенного строительства	-
5.1.	Сведения о местоположении здания, сооружения, объекта незавершенного строительства (при отсутствии адреса) в структурированном в соответствии с федеральной информационной адресной системой виде	Российская Федерация, 188480, Ленинградская область, город Сосновый Бор, территория Удача-1, участок 34
5.2.	Дополнительные сведения о местоположении	-
6.	Иные сведения	-

3. Пояснения к сведениям об объекте недвижимости с кадастровым номером 47:15:0110021:608 :

1.	-

**Описание местоположения зданий, сооружений,
объектов незавершенного строительства на земельном участке**

**1. Сведения о характерных точках контура объекта недвижимости
с кадастровым номером : 47:15:0000000:1753 :**

Система координат МСК-47, зона 2

Зона № 2

Обозначение характерных точек контура	Содержатся в Едином государственном реестре недвижимости			Определены в ходе выполнения комплексных кадастровых работ			Метод опреде ления коор динат	Формулы, примененные для расчета средней квадратической погрешности определения координат характерных точек (Mt), м, с подставленными в такие формулы значениями и итоговые (вычисленные) значения Mt, м
	Координаты, м		Ради ус, м	Координаты, м		Ради ус, м		
	X	Y	R	X	Y	R		
1	2	3	4	5	6	7	8	9
								-
н27О	-	-	-	430951.77	2149791.16	-	Фотограмметри ческий метод	0.2
н28О	-	-	-	430951.83	2149793.76	-	Фотограмметри ческий метод	0.2
н29О	-	-	-	430954.23	2149793.76	-	Фотограмметри ческий метод	0.2
н30О	-	-	-	430954.23	2149799.55	-	Фотограмметри ческий метод	0.2
н31О	-	-	-	430952.33	2149799.55	-	Фотограмметри ческий метод	0.2
н32О	-	-	-	430952.33	2149802.48	-	Фотограмметри ческий метод	0.2
н33О	-	-	-	430946.98	2149802.48	-	Фотограмметри ческий метод	0.2
н34О	-	-	-	430946.71	2149791.29	-	Фотограмметри ческий метод	0.2
н27О	-	-	-	430951.77	2149791.16	-	Фотограмметри ческий метод	0.2

**2. Сведения о характеристиках объекта недвижимости
с кадастровым номером : 47:15:0000000:1753 :**

№ п/п	Наименование характеристики	Значение характеристики
1	2	3
1.	Вид объекта недвижимости	здание
2.	Ранее присвоенный государственный учетный номер (инвентарный) здания, сооружения, объекта незавершенного строительства	-
3.	Кадастровый номер земельного участка (земельных участков), в границах которого (которых) расположены здание, сооружение, объект незавершенного строительства	47:15:0110021:23
4.	Уникальный учетный номер кадастрового квартала, в границах которого расположены здание, сооружение, объект незавершенного строительства	47:15:0110021
5.	Адрес здания, сооружения, объекта незавершенного строительства	-
5.1.	Сведения о местоположении здания, сооружения, объекта незавершенного строительства (при отсутствии адреса) в структурированном в соответствии с федеральной информационной адресной системой виде	Российская Федерация, Ленинградская область, город Сосновый Бор, садовое некоммерческое товарищество Ветер

**2. Сведения о характеристиках объекта недвижимости
с кадастровым номером : 47:15:0000000:1753 :**

№ п/п	Наименование характеристики	Значение характеристики
1	2	3
5.2.	Дополнительные сведения о местоположении	-
6.	Иные сведения	-

3. Пояснения к сведениям об объекте недвижимости с кадастровым номером 47:15:0000000:1753 :

1.	-
----	---

Описание местоположения зданий, сооружений, объектов незавершенного строительства на земельном участке

**1. Сведения о характерных точках контура объекта недвижимости
с кадастровым номером : 47:15:0000000:1955 :**

Система координат МСК-47, зона 2

Зона № 2

Обозначение характерных точек контура	Содержатся в Едином государственном реестре недвижимости			Определены в ходе выполнения комплексных кадастровых работ			Метод опреде ления коор динат	Формулы, примененные для расчета средней квадратической погрешности определения координат характерных точек (Mt), м, с подставленными в такие формулы значениями и итоговые (вычисленные) значения Mt, м
	Координаты, м		Ради ус, м	Координаты, м		Ради ус, м		
	X	Y	R	X	Y	R		
1	2	3	4	5	6	7	8	9
								-
н350	-	-	-	430975.60	2149585.69	-	Фотограмметри ческий метод	0.2
н360	-	-	-	430976.42	2149593.07	-	Фотограмметри ческий метод	0.2
н370	-	-	-	430966.80	2149594.16	-	Фотограмметри ческий метод	0.2
н380	-	-	-	430965.94	2149586.56	-	Фотограмметри ческий метод	0.2
н350	-	-	-	430975.60	2149585.69	-	Фотограмметри ческий метод	0.2

**2. Сведения о характеристиках объекта недвижимости
с кадастровым номером : 47:15:0000000:1955 :**

№ п/п	Наименование характеристики	Значение характеристики
1	2	3
1.	Вид объекта недвижимости	здание
2.	Ранее присвоенный государственный учетный номер (инвентарный) здания, сооружения, объекта незавершенного строительства	-
3.	Кадастровый номер земельного участка (земельных участков), в границах которого (которых) расположены здание, сооружение, объект незавершенного строительства	47:15:0110021:18
4.	Уникальный учетный номер кадастрового квартала, в границах которого расположены здание, сооружение, объект незавершенного строительства	47:15:0110021
5.	Адрес здания, сооружения, объекта незавершенного строительства	-
5.1.	Сведения о местоположении здания, сооружения, объекта незавершенного строительства (при отсутствии адреса) в структурированном в соответствии с федеральной информационной адресной системой виде	Российская Федерация, Ленинградская область, город Сосновый Бор, садовое некоммерческое товарищество Ветер
5.2.	Дополнительные сведения о местоположении	-
6.	Иные сведения	-

3. Пояснения к сведениям об объекте недвижимости с кадастровым номером 47:15:0000000:1955 :

1.	-

Описание местоположения зданий, сооружений, объектов незавершенного строительства на земельном участке

**1. Сведения о характерных точках контура объекта недвижимости
с кадастровым номером : 47:15:0000000:14585 :**

Система координат МСК-47, зона 2

Зона № 2

Обозначение характерных точек контура	Содержатся в Едином государственном реестре недвижимости			Определены в ходе выполнения комплексных кадастровых работ			Метод опреде ления коор динат	Формулы, примененные для расчета средней квадратической погрешности определения координат характерных точек (Mt), м, с подставленными в такие формулы значениями и итоговые (вычисленные) значения Mt, м
	Координаты, м		Ради ус, м	Координаты, м		Ради ус, м		
	X	Y	R	X	Y	R		
1	2	3	4	5	6	7	8	9
								-
н39О	-	-	-	430855.44	2150070.92	-	Фотограмметри ческий метод	0.2
н40О	-	-	-	430855.44	2150077.16	-	Фотограмметри ческий метод	0.2
н41О	-	-	-	430849.99	2150077.16	-	Фотограмметри ческий метод	0.2
н42О	-	-	-	430849.99	2150070.92	-	Фотограмметри ческий метод	0.2
н39О	-	-	-	430855.44	2150070.92	-	Фотограмметри ческий метод	0.2

**2. Сведения о характеристиках объекта недвижимости
с кадастровым номером : 47:15:0000000:14585 :**

№ п/п	Наименование характеристики	Значение характеристики
1	2	3
1.	Вид объекта недвижимости	здание
2.	Ранее присвоенный государственный учетный номер (инвентарный) здания, сооружения, объекта незавершенного строительства	-
3.	Кадастровый номер земельного участка (земельных участков), в границах которого (которых) расположены здание, сооружение, объект незавершенного строительства	47:15:0110021:218
4.	Уникальный учетный номер кадастрового квартала, в границах которого расположены здание, сооружение, объект незавершенного строительства	47:15:0110021
5.	Адрес здания, сооружения, объекта незавершенного строительства	-
5.1.	Сведения о местоположении здания, сооружения, объекта незавершенного строительства (при отсутствии адреса) в структурированном в соответствии с федеральной информационной адресной системой виде	Российская Федерация, Ленинградская область, город Сосновый Бор, садовое некоммерческое товарищество Ветер, участок 90
5.2.	Дополнительные сведения о местоположении	-
6.	Иные сведения	-

3. Пояснения к сведениям об объекте недвижимости с кадастровым номером 47:15:0000000:14585 :

1.	-
----	---

**Описание местоположения зданий, сооружений,
объектов незавершенного строительства на земельном участке**

**1. Сведения о характерных точках контура объекта недвижимости
с кадастровым номером : 47:15:0110020:97 :**

Система координат МСК-47, зона 2

Зона № 2

Обозначение характерных точек контура	Содержатся в Едином государственном реестре недвижимости			Определены в ходе выполнения комплексных кадастровых работ			Метод опреде ления коор динат	Формулы, примененные для расчета средней квадратической погрешности определения координат характерных точек (Mt), м, с подставленными в такие формулы значениями и итоговые (вычисленные) значения Mt, м
	Координаты, м		Ради ус, м	Координаты, м		Ради ус, м		
	X	Y	R	X	Y	R		
1	2	3	4	5	6	7	8	9
								-
н43О	-	-	-	430374.14	2150384.86	-	Фотограмметри ческий метод	0.2
н44О	-	-	-	430374.43	2150391.33	-	Фотограмметри ческий метод	0.2
н45О	-	-	-	430366.53	2150391.68	-	Фотограмметри ческий метод	0.2
н46О	-	-	-	430366.25	2150385.21	-	Фотограмметри ческий метод	0.2
н43О	-	-	-	430374.14	2150384.86	-	Фотограмметри ческий метод	0.2

**2. Сведения о характеристиках объекта недвижимости
с кадастровым номером : 47:15:0110020:97 :**

№ п/п	Наименование характеристики	Значение характеристики
1	2	3
1.	Вид объекта недвижимости	здание
2.	Ранее присвоенный государственный учетный номер (инвентарный) здания, сооружения, объекта незавершенного строительства	-
3.	Кадастровый номер земельного участка (земельных участков), в границах которого (которых) расположены здание, сооружение, объект незавершенного строительства	47:15:0110021:162
4.	Уникальный учетный номер кадастрового квартала, в границах которого расположены здание, сооружение, объект незавершенного строительства	47:15:0110021
5.	Адрес здания, сооружения, объекта незавершенного строительства	Российская Федерация, 188540, Ленинградская область, г.о Сосновоборский, город Сосновый Бор, территория тсн Рябина, улица Крымская, зд 3
5.1.	Сведения о местоположении здания, сооружения, объекта незавершенного строительства (при отсутствии адреса) в структурированном в соответствии с федеральной информационной адресной системой виде	-
5.2.	Дополнительные сведения о местоположении	-
6.	Иные сведения	-

3. Пояснения к сведениям об объекте недвижимости с кадастровым номером 47:15:0110020:97 :

1.

-

Описание местоположения зданий, сооружений, объектов незавершенного строительства на земельном участке

**1. Сведения о характерных точках контура объекта недвижимости
с кадастровым номером : 47:15:0110021:223 :**

Система координат МСК-47, зона 2

Зона № 2

Обозначение характерных точек контура	Содержатся в Едином государственном реестре недвижимости			Определены в ходе выполнения комплексных кадастровых работ			Метод опреде ления коор динат	Формулы, примененные для расчета средней квадратической погрешности определения координат характерных точек (Mt), м, с подставленными в такие формулы значениями и итоговые (вычисленные) значения Mt, м
	Координаты, м		Ради ус, м	Координаты, м		Ради ус, м		
	X	Y	R	X	Y	R		
1	2	3	4	5	6	7	8	9
								-
н47О	-	-	-	430641.94	2150448.99	-	Фотограмметри ческий метод	0.2
н48О	-	-	-	430641.94	2150454.76	-	Фотограмметри ческий метод	0.2
н49О	-	-	-	430636.44	2150454.76	-	Фотограмметри ческий метод	0.2
н50О	-	-	-	430636.44	2150448.99	-	Фотограмметри ческий метод	0.2
н47О	-	-	-	430641.94	2150448.99	-	Фотограмметри ческий метод	0.2

**2. Сведения о характеристиках объекта недвижимости
с кадастровым номером : 47:15:0110021:223 :**

№ п/п	Наименование характеристики	Значение характеристики
1	2	3
1.	Вид объекта недвижимости	здание
2.	Ранее присвоенный государственный учетный номер (инвентарный) здания, сооружения, объекта незавершенного строительства	-
3.	Кадастровый номер земельного участка (земельных участков), в границах которого (которых) расположены здание, сооружение, объект незавершенного строительства	47:15:0110021:96
4.	Уникальный учетный номер кадастрового квартала, в границах которого расположены здание, сооружение, объект незавершенного строительства	47:15:0110021
5.	Адрес здания, сооружения, объекта незавершенного строительства	-
5.1.	Сведения о местоположении здания, сооружения, объекта незавершенного строительства (при отсутствии адреса) в структурированном в соответствии с федеральной информационной адресной системой виде	Российская Федерация, Ленинградская область, город Сосновый Бор, сад оводческое товарищество "Клен", участок 119
5.2.	Дополнительные сведения о местоположении	-
6.	Иные сведения	-

3. Пояснения к сведениям об объекте недвижимости с кадастровым номером 47:15:0110021:223 :

1.	-

Описание местоположения зданий, сооружений, объектов незавершенного строительства на земельном участке

**1. Сведения о характерных точках контура объекта недвижимости
с кадастровым номером : 47:15:0110021:224 :**

Система координат МСК-47, зона 2

Зона № 2

Обозначение характерных точек контура	Содержатся в Едином государственном реестре недвижимости			Определены в ходе выполнения комплексных кадастровых работ			Метод опреде ления коор динат	Формулы, примененные для расчета средней квадратической погрешности определения координат характерных точек (Mt), м, с подставленными в такие формулы значениями и итоговые (вычисленные) значения Mt, м
	Координаты, м		Ради ус, м	Координаты, м		Ради ус, м		
	X	Y	R	X	Y	R		
1	2	3	4	5	6	7	8	9
								-
н51О	-	-	-	430811.66	2149563.67	-	Фотограмметри ческий метод	0.2
н52О	-	-	-	430802.93	2149569.05	-	Фотограмметри ческий метод	0.2
н53О	-	-	-	430796.15	2149558.06	-	Фотограмметри ческий метод	0.2
н54О	-	-	-	430804.88	2149552.68	-	Фотограмметри ческий метод	0.2
н51О	-	-	-	430811.66	2149563.67	-	Фотограмметри ческий метод	0.2

**2. Сведения о характеристиках объекта недвижимости
с кадастровым номером : 47:15:0110021:224 :**

№ п/п	Наименование характеристики	Значение характеристики
1	2	3
1.	Вид объекта недвижимости	здание
2.	Ранее присвоенный государственный учетный номер (инвентарный) здания, сооружения, объекта незавершенного строительства	-
3.	Кадастровый номер земельного участка (земельных участков), в границах которого (которых) расположены здание, сооружение, объект незавершенного строительства	47:15:0110021:42
4.	Уникальный учетный номер кадастрового квартала, в границах которого расположены здание, сооружение, объект незавершенного строительства	47:15:0110021
5.	Адрес здания, сооружения, объекта незавершенного строительства	-
5.1.	Сведения о местоположении здания, сооружения, объекта незавершенного строительства (при отсутствии адреса) в структурированном в соответствии с федеральной информационной адресной системой виде	Российская Федерация, Ленинградская область, город Сосновый Бор, сад оводческое товарищество "Эхо", участок 4
5.2.	Дополнительные сведения о местоположении	-
6.	Иные сведения	-

3. Пояснения к сведениям об объекте недвижимости с кадастровым номером 47:15:0110021:224 :

1.	-

Описание местоположения зданий, сооружений, объектов незавершенного строительства на земельном участке

**1. Сведения о характерных точках контура объекта недвижимости
с кадастровым номером : 47:15:0110021:228 :**

Система координат МСК-47, зона 2

Зона № 2

Обозначение характерных точек контура	Содержатся в Едином государственном реестре недвижимости			Определены в ходе выполнения комплексных кадастровых работ			Метод опреде ления коор динат	Формулы, примененные для расчета средней квадратической погрешности определения координат характерных точек (Mt), м, с подставленными в такие формулы значениями и итоговые (вычисленные) значения Mt, м
	Координаты, м		Ради ус, м	Координаты, м		Ради ус, м		
	X	Y	R	X	Y	R		
1	2	3	4	5	6	7	8	9
								-
н55О	-	-	-	431039.72	2150024.27	-	Фотограмметри ческий метод	0.2
н56О	-	-	-	431041.18	2150034.86	-	Фотограмметри ческий метод	0.2
н57О	-	-	-	431034.63	2150035.76	-	Фотограмметри ческий метод	0.2
н58О	-	-	-	431033.17	2150025.17	-	Фотограмметри ческий метод	0.2
н55О	-	-	-	431039.72	2150024.27	-	Фотограмметри ческий метод	0.2

**2. Сведения о характеристиках объекта недвижимости
с кадастровым номером : 47:15:0110021:228 :**

№ п/п	Наименование характеристики	Значение характеристики
1	2	3
1.	Вид объекта недвижимости	здание
2.	Ранее присвоенный государственный учетный номер (инвентарный) здания, сооружения, объекта незавершенного строительства	-
3.	Кадастровый номер земельного участка (земельных участков), в границах которого (которых) расположены здание, сооружение, объект незавершенного строительства	47:15:0110021:199
4.	Уникальный учетный номер кадастрового квартала, в границах которого расположены здание, сооружение, объект незавершенного строительства	47:15:0110021
5.	Адрес здания, сооружения, объекта незавершенного строительства	-
5.1.	Сведения о местоположении здания, сооружения, объекта незавершенного строительства (при отсутствии адреса) в структурированном в соответствии с федеральной информационной адресной системой виде	Российская Федерация, Ленинградская область, город Сосновый Бор, неопр СНТ "Ветер",уч.24
5.2.	Дополнительные сведения о местоположении	-
6.	Иные сведения	-

3. Пояснения к сведениям об объекте недвижимости с кадастровым номером 47:15:0110021:228 :

1.	-

**Описание местоположения зданий, сооружений,
объектов незавершенного строительства на земельном участке**

**1. Сведения о характерных точках контура объекта недвижимости
с кадастровым номером : 47:15:0110021:229 :**

Система координат МСК-47, зона 2

Зона № 2

Обозначение характерных точек контура	Содержатся в Едином государственном реестре недвижимости			Определены в ходе выполнения комплексных кадастровых работ			Метод опреде ления коор динат	Формулы, примененные для расчета средней квадратической погрешности определения координат характерных точек (Mt), м, с подставленными в такие формулы значениями и итоговые (вычисленные) значения Mt, м
	Координаты, м		Ради ус, м	Координаты, м		Ради ус, м		
	X	Y	R	X	Y	R		
1	2	3	4	5	6	7	8	9
								-
н59О	-	-	-	430772.54	2149618.15	-	Фотограмметри ческий метод	0.2
н60О	-	-	-	430775.46	2149622.89	-	Фотограмметри ческий метод	0.2
н61О	-	-	-	430769.24	2149626.73	-	Фотограмметри ческий метод	0.2
н62О	-	-	-	430766.31	2149621.99	-	Фотограмметри ческий метод	0.2
н59О	-	-	-	430772.54	2149618.15	-	Фотограмметри ческий метод	0.2

**2. Сведения о характеристиках объекта недвижимости
с кадастровым номером : 47:15:0110021:229 :**

№ п/п	Наименование характеристики	Значение характеристики
1	2	3
1.	Вид объекта недвижимости	здание
2.	Ранее присвоенный государственный учетный номер (инвентарный) здания, сооружения, объекта незавершенного строительства	-
3.	Кадастровый номер земельного участка (земельных участков), в границах которого (которых) расположены здание, сооружение, объект незавершенного строительства	47:15:0110021:150
4.	Уникальный учетный номер кадастрового квартала, в границах которого расположены здание, сооружение, объект незавершенного строительства	47:15:0110021
5.	Адрес здания, сооружения, объекта незавершенного строительства	-
5.1.	Сведения о местоположении здания, сооружения, объекта незавершенного строительства (при отсутствии адреса) в структурированном в соответствии с федеральной информационной адресной системой виде	Российская Федерация, Ленинградская область, город Сосновый Бор, сад оводческое некоммерческое товарищество "Эхо", участок 7
5.2.	Дополнительные сведения о местоположении	-
6.	Иные сведения	-

3. Пояснения к сведениям об объекте недвижимости с кадастровым номером 47:15:0110021:229 :

1.	-
----	---

**Описание местоположения зданий, сооружений,
объектов незавершенного строительства на земельном участке**

**1. Сведения о характерных точках контура объекта недвижимости
с кадастровым номером : 47:15:0110021:230 :**

Система координат МСК-47, зона 2

Зона № 2

Обозначение характерных точек контура	Содержатся в Едином государственном реестре недвижимости			Определены в ходе выполнения комплексных кадастровых работ			Метод опреде ления коор динат	Формулы, примененные для расчета средней квадратической погрешности определения координат характерных точек (Mt), м, с подставленными в такие формулы значениями и итоговые (вычисленные) значения Mt, м
	Координаты, м		Ради ус, м	Координаты, м		Ради ус, м		
	X	Y	R	X	Y	R		
1	2	3	4	5	6	7	8	9
								-
н63О	-	-	-	431021.14	2150060.02	-	Фотограмметри ческий метод	0.2
н64О	-	-	-	431021.14	2150068.49	-	Фотограмметри ческий метод	0.2
н65О	-	-	-	431010.52	2150068.49	-	Фотограмметри ческий метод	0.2
н66О	-	-	-	431010.52	2150060.02	-	Фотограмметри ческий метод	0.2
н63О	-	-	-	431021.14	2150060.02	-	Фотограмметри ческий метод	0.2

**2. Сведения о характеристиках объекта недвижимости
с кадастровым номером : 47:15:0110021:230 :**

№ п/п	Наименование характеристики	Значение характеристики
1	2	3
1.	Вид объекта недвижимости	здание
2.	Ранее присвоенный государственный учетный номер (инвентарный) здания, сооружения, объекта незавершенного строительства	-
3.	Кадастровый номер земельного участка (земельных участков), в границах которого (которых) расположены здание, сооружение, объект незавершенного строительства	47:15:0110021:164
4.	Уникальный учетный номер кадастрового квартала, в границах которого расположены здание, сооружение, объект незавершенного строительства	47:15:0110021
5.	Адрес здания, сооружения, объекта незавершенного строительства	-
5.1.	Сведения о местоположении здания, сооружения, объекта незавершенного строительства (при отсутствии адреса) в структурированном в соответствии с федеральной информационной адресной системой виде	Российская Федерация, Ленинградская область, город Сосновый Бор, садовое некоммерческое товарищество "Ветер", участок 23
5.2.	Дополнительные сведения о местоположении	-
6.	Иные сведения	-

3. Пояснения к сведениям об объекте недвижимости с кадастровым номером 47:15:0110021:230 :

1.	-
----	---

Описание местоположения зданий, сооружений, объектов незавершенного строительства на земельном участке

**1. Сведения о характерных точках контура объекта недвижимости
с кадастровым номером : 47:15:0110021:231 :**

Система координат МСК-47, зона 2

Зона № 2

Обозначение характерных точек контура	Содержатся в Едином государственном реестре недвижимости			Определены в ходе выполнения комплексных кадастровых работ			Метод опреде ления коор динат	Формулы, примененные для расчета средней квадратической погрешности определения координат характерных точек (Mt), м, с подставленными в такие формулы значениями и итоговые (вычисленные) значения Mt, м
	Координаты, м		Ради ус, м	Координаты, м		Ради ус, м		
	X	Y	R	X	Y	R		
1	2	3	4	5	6	7	8	9
								-
н67О	-	-	-	430789.03	2150443.95	-	Фотограмметри ческий метод	0.2
н68О	-	-	-	430788.96	2150452.99	-	Фотограмметри ческий метод	0.2
н69О	-	-	-	430782.15	2150452.99	-	Фотограмметри ческий метод	0.2
н70О	-	-	-	430782.15	2150443.95	-	Фотограмметри ческий метод	0.2
н67О	-	-	-	430789.03	2150443.95	-	Фотограмметри ческий метод	0.2

**2. Сведения о характеристиках объекта недвижимости
с кадастровым номером : 47:15:0110021:231 :**

№ п/п	Наименование характеристики	Значение характеристики
1	2	3
1.	Вид объекта недвижимости	здание
2.	Ранее присвоенный государственный учетный номер (инвентарный) здания, сооружения, объекта незавершенного строительства	-
3.	Кадастровый номер земельного участка (земельных участков), в границах которого (которых) расположены здание, сооружение, объект незавершенного строительства	47:15:0110021:95
4.	Уникальный учетный номер кадастрового квартала, в границах которого расположены здание, сооружение, объект незавершенного строительства	47:15:0110021
5.	Адрес здания, сооружения, объекта незавершенного строительства	-
5.1.	Сведения о местоположении здания, сооружения, объекта незавершенного строительства (при отсутствии адреса) в структурированном в соответствии с федеральной информационной адресной системой виде	Российская Федерация, Ленинградская область, город Сосновый Бор, сад оводческое товарищество "Клен", участок 86
5.2.	Дополнительные сведения о местоположении	-
6.	Иные сведения	-

3. Пояснения к сведениям об объекте недвижимости с кадастровым номером 47:15:0110021:231 :

1.	-

Описание местоположения зданий, сооружений, объектов незавершенного строительства на земельном участке

**1. Сведения о характерных точках контура объекта недвижимости
с кадастровым номером : 47:15:0110021:232 :**

Система координат МСК-47, зона 2

Зона № 2

Обозначение характерных точек контура	Содержатся в Едином государственном реестре недвижимости			Определены в ходе выполнения комплексных кадастровых работ			Метод опреде ления коор динат	Формулы, примененные для расчета средней квадратической погрешности определения координат характерных точек (Mt), м, с подставленными в такие формулы значениями и итоговые (вычисленные) значения Mt, м
	Координаты, м		Ради ус, м	Координаты, м		Ради ус, м		
	X	Y	R	X	Y	R		
1	2	3	4	5	6	7	8	9
								-
н71О	-	-	-	430505.28	2150424.47	-	Фотограмметри ческий метод	0.2
н72О	-	-	-	430505.28	2150429.98	-	Фотограмметри ческий метод	0.2
н73О	-	-	-	430498.38	2150429.98	-	Фотограмметри ческий метод	0.2
н74О	-	-	-	430498.38	2150424.47	-	Фотограмметри ческий метод	0.2
н71О	-	-	-	430505.28	2150424.47	-	Фотограмметри ческий метод	0.2

**2. Сведения о характеристиках объекта недвижимости
с кадастровым номером : 47:15:0110021:232 :**

№ п/п	Наименование характеристики	Значение характеристики
1	2	3
1.	Вид объекта недвижимости	здание
2.	Ранее присвоенный государственный учетный номер (инвентарный) здания, сооружения, объекта незавершенного строительства	-
3.	Кадастровый номер земельного участка (земельных участков), в границах которого (которых) расположены здание, сооружение, объект незавершенного строительства	47:15:0110021:125
4.	Уникальный учетный номер кадастрового квартала, в границах которого расположены здание, сооружение, объект незавершенного строительства	47:15:0110021
5.	Адрес здания, сооружения, объекта незавершенного строительства	-
5.1.	Сведения о местоположении здания, сооружения, объекта незавершенного строительства (при отсутствии адреса) в структурированном в соответствии с федеральной информационной адресной системой виде	Российская Федерация, Ленинградская область, город Сосновый Бор, сад оводческое товарищество "Клен", участок 153
5.2.	Дополнительные сведения о местоположении	-
6.	Иные сведения	-

3. Пояснения к сведениям об объекте недвижимости с кадастровым номером 47:15:0110021:232 :

1.	-

Описание местоположения зданий, сооружений, объектов незавершенного строительства на земельном участке

1. Сведения о характерных точках контура объекта недвижимости с кадастровым номером : 47:15:0110021:233 :

Система координат МСК-47, зона 2

Зона № 2

Обозначение характерных точек контура	Содержатся в Едином государственном реестре недвижимости			Определены в ходе выполнения комплексных кадастровых работ			Метод опреде ления коор динат	Формулы, примененные для расчета средней квадратической погрешности определения координат характерных точек (Mt), м, с подставленными в такие формулы значениями и итоговые (вычисленные) значения Mt, м
	Координаты, м		Ради ус, м	Координаты, м		Ради ус, м		
	X	Y	R	X	Y	R		
1	2	3	4	5	6	7	8	9
								-
н75О	-	-	-	431014.15	2149690.81	-	Фотограмметри ческий метод	0.2
н76О	-	-	-	431014.15	2149698.98	-	Фотограмметри ческий метод	0.2
н77О	-	-	-	431002.23	2149698.98	-	Фотограмметри ческий метод	0.2
н78О	-	-	-	431002.23	2149690.81	-	Фотограмметри ческий метод	0.2
н75О	-	-	-	431014.15	2149690.81	-	Фотограмметри ческий метод	0.2

2. Сведения о характеристиках объекта недвижимости с кадастровым номером : 47:15:0110021:233 :

№ п/п	Наименование характеристики	Значение характеристики
1	2	3
1.	Вид объекта недвижимости	объект незавершенного строительства
2.	Ранее присвоенный государственный учетный номер (инвентарный) здания, сооружения, объекта незавершенного строительства	-
3.	Кадастровый номер земельного участка (земельных участков), в границах которого (которых) расположены здание, сооружение, объект незавершенного строительства	47:15:0110021:37
4.	Уникальный учетный номер кадастрового квартала, в границах которого расположены здание, сооружение, объект незавершенного строительства	47:15:0110021
5.	Адрес здания, сооружения, объекта незавершенного строительства	-
5.1.	Сведения о местоположении здания, сооружения, объекта незавершенного строительства (при отсутствии адреса) в структурированном в соответствии с федеральной информационной адресной системой виде	Российская Федерация, Ленинградская область, город Сосновый Бор, садовое некоммерческое товарищество Ветер, участок 36
5.2.	Дополнительные сведения о местоположении	-
6.	Иные сведения	-

3. Пояснения к сведениям об объекте недвижимости с кадастровым номером 47:15:0110021:233 :

1.	-
----	---

Описание местоположения зданий, сооружений, объектов незавершенного строительства на земельном участке

**1. Сведения о характерных точках контура объекта недвижимости
с кадастровым номером : 47:15:0110021:234 :**

Система координат МСК-47, зона 2

Зона № 2

Обозначение характерных точек контура	Содержатся в Едином государственном реестре недвижимости			Определены в ходе выполнения комплексных кадастровых работ			Метод опреде ления коор динат	Формулы, примененные для расчета средней квадратической погрешности определения координат характерных точек (Mt), м, с подставленными в такие формулы значениями и итоговые (вычисленные) значения Mt, м
	Координаты, м		Ради ус, м	Координаты, м		Ради ус, м		
	X	Y	R	X	Y	R		
1	2	3	4	5	6	7	8	9
								-
н79О	-	-	-	430912.18	2149819.09	-	Фотограмметри ческий метод	0.2
н80О	-	-	-	430913.79	2149826.85	-	Фотограмметри ческий метод	0.2
н81О	-	-	-	430907.09	2149828.24	-	Фотограмметри ческий метод	0.2
н82О	-	-	-	430905.48	2149820.48	-	Фотограмметри ческий метод	0.2
н79О	-	-	-	430912.18	2149819.09	-	Фотограмметри ческий метод	0.2

**2. Сведения о характеристиках объекта недвижимости
с кадастровым номером : 47:15:0110021:234 :**

№ п/п	Наименование характеристики	Значение характеристики
1	2	3
1.	Вид объекта недвижимости	сооружение
2.	Ранее присвоенный государственный учетный номер (инвентарный) здания, сооружения, объекта незавершенного строительства	-
3.	Кадастровый номер земельного участка (земельных участков), в границах которого (которых) расположены здание, сооружение, объект незавершенного строительства	47:15:0110021:46
4.	Уникальный учетный номер кадастрового квартала, в границах которого расположены здание, сооружение, объект незавершенного строительства	47:15:0110021
5.	Адрес здания, сооружения, объекта незавершенного строительства	-
5.1.	Сведения о местоположении здания, сооружения, объекта незавершенного строительства (при отсутствии адреса) в структурированном в соответствии с федеральной информационной адресной системой виде	Российская Федерация, Ленинградская область, город Сосновый Бор, неопр с/т "Ветер", участок 51/52
5.2.	Дополнительные сведения о местоположении	-
6.	Иные сведения	-

3. Пояснения к сведениям об объекте недвижимости с кадастровым номером 47:15:0110021:234 :

1.	-

**Описание местоположения зданий, сооружений,
объектов незавершенного строительства на земельном участке**

**1. Сведения о характерных точках контура объекта недвижимости
с кадастровым номером : 47:15:0110021:235 :**

Система координат МСК-47, зона 2

Зона № 2

Обозначение характерных точек контура	Содержатся в Едином государственном реестре недвижимости			Определены в ходе выполнения комплексных кадастровых работ			Метод опреде ления коор динат	Формулы, примененные для расчета средней квадратической погрешности определения координат характерных точек (Mt), м, с подставленными в такие формулы значениями и итоговые (вычисленные) значения Mt, м
	Координаты, м		Ради ус, м	Координаты, м		Ради ус, м		
	X	Y	R	X	Y	R		
1	2	3	4	5	6	7	8	9
								-
н83О	-	-	-	430930.04	2149841.21	-	Фотограмметри ческий метод	0.2
н84О	-	-	-	430936.48	2149850.88	-	Фотограмметри ческий метод	0.2
н85О	-	-	-	430930.49	2149854.87	-	Фотограмметри ческий метод	0.2
н86О	-	-	-	430929.66	2149853.62	-	Фотограмметри ческий метод	0.2
н87О	-	-	-	430927.99	2149854.74	-	Фотограмметри ческий метод	0.2
н88О	-	-	-	430924.51	2149849.52	-	Фотограмметри ческий метод	0.2
н89О	-	-	-	430926.04	2149848.50	-	Фотограмметри ческий метод	0.2
н90О	-	-	-	430923.91	2149845.29	-	Фотограмметри ческий метод	0.2
н83О	-	-	-	430930.04	2149841.21	-	Фотограмметри ческий метод	0.2

**2. Сведения о характеристиках объекта недвижимости
с кадастровым номером : 47:15:0110021:235 :**

№ п/п	Наименование характеристики	Значение характеристики
1	2	3
1.	Вид объекта недвижимости	здание
2.	Ранее присвоенный государственный учетный номер (инвентарный) здания, сооружения, объекта незавершенного строительства	-
3.	Кадастровый номер земельного участка (земельных участков), в границах которого (которых) расположены здание, сооружение, объект незавершенного строительства	47:15:0110021:46
4.	Уникальный учетный номер кадастрового квартала, в границах которого расположены здание, сооружение, объект незавершенного строительства	47:15:0110021
5.	Адрес здания, сооружения, объекта незавершенного строительства	-
5.1.	Сведения о местоположении здания, сооружения, объекта незавершенного строительства (при отсутствии адреса) в структурированном в соответствии с федеральной информационной адресной системой виде	Российская Федерация, Ленинградская область, город Сосновый Бор, неопр с/т "Ветер", участок 51/52

**2. Сведения о характеристиках объекта недвижимости
с кадастровым номером : 47:15:0110021:235 :**

№ п/п	Наименование характеристики	Значение характеристики
1	2	3
5.2.	Дополнительные сведения о местоположении	-
6.	Иные сведения	-

3. Пояснения к сведениям об объекте недвижимости с кадастровым номером 47:15:0110021:235 :

1.	-
----	---

Описание местоположения зданий, сооружений, объектов незавершенного строительства на земельном участке

**1. Сведения о характерных точках контура объекта недвижимости
с кадастровым номером : 47:15:0110021:296 :**

Система координат МСК-47, зона 2

Зона № 2

Обозначение характерных точек контура	Содержатся в Едином государственном реестре недвижимости			Определены в ходе выполнения комплексных кадастровых работ			Метод опреде ления коор динат	Формулы, примененные для расчета средней квадратической погрешности определения координат характерных точек (Mt), м, с подставленными в такие формулы значениями и итоговые (вычисленные) значения Mt, м
	Координаты, м		Ради ус, м	Координаты, м		Ради ус, м		
	X	Y	R	X	Y	R		
1	2	3	4	5	6	7	8	9
								-
н91О	-	-	-	430887.35	2150297.54	-	Фотограмметри ческий метод	0.2
н92О	-	-	-	430887.91	2150306.06	-	Фотограмметри ческий метод	0.2
н93О	-	-	-	430881.97	2150306.44	-	Фотограмметри ческий метод	0.2
н94О	-	-	-	430881.42	2150297.93	-	Фотограмметри ческий метод	0.2
н91О	-	-	-	430887.35	2150297.54	-	Фотограмметри ческий метод	0.2

**2. Сведения о характеристиках объекта недвижимости
с кадастровым номером : 47:15:0110021:296 :**

№ п/п	Наименование характеристики	Значение характеристики
1	2	3
1.	Вид объекта недвижимости	здание
2.	Ранее присвоенный государственный учетный номер (инвентарный) здания, сооружения, объекта незавершенного строительства	-
3.	Кадастровый номер земельного участка (земельных участков), в границах которого (которых) расположены здание, сооружение, объект незавершенного строительства	47:15:0110021:277
4.	Уникальный учетный номер кадастрового квартала, в границах которого расположены здание, сооружение, объект незавершенного строительства	47:15:0110021
5.	Адрес здания, сооружения, объекта незавершенного строительства	-
5.1.	Сведения о местоположении здания, сооружения, объекта незавершенного строительства (при отсутствии адреса) в структурированном в соответствии с федеральной информационной адресной системой виде	Российская Федерация, Ленинградская область, город Сосновый Бор, садовое некоммерческое товарищество Клен, участок 52
5.2.	Дополнительные сведения о местоположении	-
6.	Иные сведения	-

3. Пояснения к сведениям об объекте недвижимости с кадастровым номером 47:15:0110021:296 :

1.	-
----	---

**Описание местоположения зданий, сооружений,
объектов незавершенного строительства на земельном участке**

**1. Сведения о характерных точках контура объекта недвижимости
с кадастровым номером : 47:15:0110021:309 :**

Система координат МСК-47, зона 2

Зона № 2

Обозначение характерных точек контура	Содержатся в Едином государственном реестре недвижимости			Определены в ходе выполнения комплексных кадастровых работ			Метод опреде ления коор динат	Формулы, примененные для расчета средней квадратической погрешности определения координат характерных точек (Mt), м, с подставленными в такие формулы значениями и итоговые (вычисленные) значения Mt, м
	Координаты, м		Ради ус, м	Координаты, м		Ради ус, м		
	X	Y	R	X	Y	R		
1	2	3	4	5	6	7	8	9
								-
н95О	-	-	-	430979.24	2150359.30	-	Фотограмметри ческий метод	0.2
н96О	-	-	-	430979.84	2150368.36	-	Фотограмметри ческий метод	0.2
н97О	-	-	-	430971.52	2150368.89	-	Фотограмметри ческий метод	0.2
н98О	-	-	-	430970.94	2150359.82	-	Фотограмметри ческий метод	0.2
н95О	-	-	-	430979.24	2150359.30	-	Фотограмметри ческий метод	0.2

**2. Сведения о характеристиках объекта недвижимости
с кадастровым номером : 47:15:0110021:309 :**

№ п/п	Наименование характеристики	Значение характеристики
1	2	3
1.	Вид объекта недвижимости	здание
2.	Ранее присвоенный государственный учетный номер (инвентарный) здания, сооружения, объекта незавершенного строительства	-
3.	Кадастровый номер земельного участка (земельных участков), в границах которого (которых) расположены здание, сооружение, объект незавершенного строительства	47:15:0110021:134
4.	Уникальный учетный номер кадастрового квартала, в границах которого расположены здание, сооружение, объект незавершенного строительства	47:15:0110021
5.	Адрес здания, сооружения, объекта незавершенного строительства	Российская Федерация, 188544, Ленинградская область, городское поселение Сосновоборский, г Сосновый Бор, территория ТСН Клен, дом 30
5.1.	Сведения о местоположении здания, сооружения, объекта незавершенного строительства (при отсутствии адреса) в структурированном в соответствии с федеральной информационной адресной системой виде	-
5.2.	Дополнительные сведения о местоположении	-
6.	Иные сведения	-

3. Пояснения к сведениям об объекте недвижимости с кадастровым номером 47:15:0110021:309 :

1.

-

**Описание местоположения зданий, сооружений,
объектов незавершенного строительства на земельном участке**

**1. Сведения о характерных точках контура объекта недвижимости
с кадастровым номером : 47:15:0110021:314 :**

Система координат МСК-47, зона 2

Зона № 2

Обозначение характерных точек контура	Содержатся в Едином государственном реестре недвижимости			Определены в ходе выполнения комплексных кадастровых работ			Метод опреде ления коор динат	Формулы, примененные для расчета средней квадратической погрешности определения координат характерных точек (Mt), м, с подставленными в такие формулы значениями и итоговые (вычисленные) значения Mt, м
	Координаты, м		Ради ус, м	Координаты, м		Ради ус, м		
	X	Y	R	X	Y	R		
1	2	3	4	5	6	7	8	9
								-
н99О	-	-	-	430377.09	2150266.98	-	Фотограмметри ческий метод	0.2
н100О	-	-	-	430377.56	2150276.23	-	Фотограмметри ческий метод	0.2
н101О	-	-	-	430367.51	2150276.74	-	Фотограмметри ческий метод	0.2
н102О	-	-	-	430367.03	2150267.49	-	Фотограмметри ческий метод	0.2
н99О	-	-	-	430377.09	2150266.98	-	Фотограмметри ческий метод	0.2

**2. Сведения о характеристиках объекта недвижимости
с кадастровым номером : 47:15:0110021:314 :**

№ п/п	Наименование характеристики	Значение характеристики
1	2	3
1.	Вид объекта недвижимости	здание
2.	Ранее присвоенный государственный учетный номер (инвентарный) здания, сооружения, объекта незавершенного строительства	-
3.	Кадастровый номер земельного участка (земельных участков), в границах которого (которых) расположены здание, сооружение, объект незавершенного строительства	47:15:0110021:312
4.	Уникальный учетный номер кадастрового квартала, в границах которого расположены здание, сооружение, объект незавершенного строительства	47:15:0110021
5.	Адрес здания, сооружения, объекта незавершенного строительства	Российская Федерация, Ленинградская область, город Сосновый Бор, территория ТСН Рябина, улица Крымская, дом 7
5.1.	Сведения о местоположении здания, сооружения, объекта незавершенного строительства (при отсутствии адреса) в структурированном в соответствии с федеральной информационной адресной системой виде	-
5.2.	Дополнительные сведения о местоположении	-
6.	Иные сведения	-

3. Пояснения к сведениям об объекте недвижимости с кадастровым номером 47:15:0110021:314 :

1.	-
----	---

Описание местоположения зданий, сооружений, объектов незавершенного строительства на земельном участке

**1. Сведения о характерных точках контура объекта недвижимости
с кадастровым номером : 47:15:0110021:316 :**

Система координат МСК-47, зона 2

Зона № 2

Обозначение характерных точек контура	Содержатся в Едином государственном реестре недвижимости			Определены в ходе выполнения комплексных кадастровых работ			Метод опреде ления коор динат	Формулы, примененные для расчета средней квадратической погрешности определения координат характерных точек (Mt), м, с подставленными в такие формулы значениями и итоговые (вычисленные) значения Mt, м
	Координаты, м		Ради ус, м	Координаты, м		Ради ус, м		
	X	Y	R	X	Y	R		
1	2	3	4	5	6	7	8	9
								-
n103O	-	-	-	430654.75	2149678.13	-	Фотограмметри ческий метод	0.2
n104O	-	-	-	430659.53	2149685.30	-	Фотограмметри ческий метод	0.2
n105O	-	-	-	430653.90	2149689.06	-	Фотограмметри ческий метод	0.2
n106O	-	-	-	430649.11	2149681.89	-	Фотограмметри ческий метод	0.2
n103O	-	-	-	430654.75	2149678.13	-	Фотограмметри ческий метод	0.2

**2. Сведения о характеристиках объекта недвижимости
с кадастровым номером : 47:15:0110021:316 :**

№ п/п	Наименование характеристики	Значение характеристики
1	2	3
1.	Вид объекта недвижимости	здание
2.	Ранее присвоенный государственный учетный номер (инвентарный) здания, сооружения, объекта незавершенного строительства	-
3.	Кадастровый номер земельного участка (земельных участков), в границах которого (которых) расположены здание, сооружение, объект незавершенного строительства	47:15:0110021:315
4.	Уникальный учетный номер кадастрового квартала, в границах которого расположены здание, сооружение, объект незавершенного строительства	47:15:0110021
5.	Адрес здания, сооружения, объекта незавершенного строительства	-
5.1.	Сведения о местоположении здания, сооружения, объекта незавершенного строительства (при отсутствии адреса) в структурированном в соответствии с федеральной информационной адресной системой виде	Российская Федерация, Ленинградская область, город Сосновый Бор, территория СНТ Эхо, участок 77А
5.2.	Дополнительные сведения о местоположении	-
6.	Иные сведения	-

3. Пояснения к сведениям об объекте недвижимости с кадастровым номером 47:15:0110021:316 :

1.	-

**Описание местоположения зданий, сооружений,
объектов незавершенного строительства на земельном участке**

**1. Сведения о характерных точках контура объекта недвижимости
с кадастровым номером : 47:15:0110021:318 :**

Система координат МСК-47, зона 2

Зона № 2

Обозначение характерных точек контура	Содержатся в Едином государственном реестре недвижимости			Определены в ходе выполнения комплексных кадастровых работ			Метод опреде ления коор динат	Формулы, примененные для расчета средней квадратической погрешности определения координат характерных точек (Mt), м, с подставленными в такие формулы значениями и итоговые (вычисленные) значения Mt, м
	Координаты, м		Ради ус, м	Координаты, м		Ради ус, м		
	X	Y	R	X	Y	R		
1	2	3	4	5	6	7	8	9
								-
n107O	-	-	-	430370.10	2150160.79	-	Фотограмметри ческий метод	0.2
n108O	-	-	-	430369.34	2150170.54	-	Фотограмметри ческий метод	0.2
n109O	-	-	-	430359.13	2150169.74	-	Фотограмметри ческий метод	0.2
n110O	-	-	-	430359.90	2150159.99	-	Фотограмметри ческий метод	0.2
n107O	-	-	-	430370.10	2150160.79	-	Фотограмметри ческий метод	0.2

**2. Сведения о характеристиках объекта недвижимости
с кадастровым номером : 47:15:0110021:318 :**

№ п/п	Наименование характеристики	Значение характеристики
1	2	3
1.	Вид объекта недвижимости	здание
2.	Ранее присвоенный государственный учетный номер (инвентарный) здания, сооружения, объекта незавершенного строительства	-
3.	Кадастровый номер земельного участка (земельных участков), в границах которого (которых) расположены здание, сооружение, объект незавершенного строительства	47:15:0000000:25149
4.	Уникальный учетный номер кадастрового квартала, в границах которого расположены здание, сооружение, объект незавершенного строительства	47:15:0110021
5.	Адрес здания, сооружения, объекта незавершенного строительства	Российская Федерация, Ленинградская область, городской округ Сосновоборский, г Сосновый Бор, территория ТСН Рябина, улица Крымская, дом 11
5.1.	Сведения о местоположении здания, сооружения, объекта незавершенного строительства (при отсутствии адреса) в структурированном в соответствии с федеральной информационной адресной системой виде	-
5.2.	Дополнительные сведения о местоположении	-
6.	Иные сведения	-

3. Пояснения к сведениям об объекте недвижимости с кадастровым номером 47:15:0110021:318 :	
1.	-

**Описание местоположения зданий, сооружений,
объектов незавершенного строительства на земельном участке**

**1. Сведения о характерных точках контура объекта недвижимости
с кадастровым номером : 47:15:0110021:352 :**

Система координат МСК-47, зона 2

Зона № 2

Обозначение характерных точек контура	Содержатся в Едином государственном реестре недвижимости			Определены в ходе выполнения комплексных кадастровых работ			Метод опреде ления коор динат	Формулы, примененные для расчета средней квадратической погрешности определения координат характерных точек (Mt), м, с подставленными в такие формулы значениями и итоговые (вычисленные) значения Mt, м
	Координаты, м		Ради ус, м	Координаты, м		Ради ус, м		
	X	Y	R	X	Y	R		
1	2	3	4	5	6	7	8	9
								-
h111O	-	-	-	430378.59	2150140.55	-	Фотограмметри ческий метод	0.2
h112O	-	-	-	430378.03	2150148.56	-	Фотограмметри ческий метод	0.2
h113O	-	-	-	430369.42	2150147.96	-	Фотограмметри ческий метод	0.2
h114O	-	-	-	430369.98	2150139.94	-	Фотограмметри ческий метод	0.2
h111O	-	-	-	430378.59	2150140.55	-	Фотограмметри ческий метод	0.2

**2. Сведения о характеристиках объекта недвижимости
с кадастровым номером : 47:15:0110021:352 :**

№ п/п	Наименование характеристики	Значение характеристики
1	2	3
1.	Вид объекта недвижимости	здание
2.	Ранее присвоенный государственный учетный номер (инвентарный) здания, сооружения, объекта незавершенного строительства	-
3.	Кадастровый номер земельного участка (земельных участков), в границах которого (которых) расположены здание, сооружение, объект незавершенного строительства	47:15:0110021:159
4.	Уникальный учетный номер кадастрового квартала, в границах которого расположены здание, сооружение, объект незавершенного строительства	47:15:0110021
5.	Адрес здания, сооружения, объекта незавершенного строительства	-
5.1.	Сведения о местоположении здания, сооружения, объекта незавершенного строительства (при отсутствии адреса) в структурированном в соответствии с федеральной информационной адресной системой виде	Российская Федерация, Ленинградская область, город Сосновый Бор, садовое некоммерческое товарищество Рябина, участок 12
5.2.	Дополнительные сведения о местоположении	-
6.	Иные сведения	-

3. Пояснения к сведениям об объекте недвижимости с кадастровым номером 47:15:0110021:352 :

1.	-
----	---

Описание местоположения зданий, сооружений, объектов незавершенного строительства на земельном участке

**1. Сведения о характерных точках контура объекта недвижимости
с кадастровым номером : 47:15:0110021:355 :**

Система координат МСК-47, зона 2

Зона № 2

Обозначение характерных точек контура	Содержатся в Едином государственном реестре недвижимости			Определены в ходе выполнения комплексных кадастровых работ			Метод опреде ления коор динат	Формулы, примененные для расчета средней квадратической погрешности определения координат характерных точек (Mt), м, с подставленными в такие формулы значениями и итоговые (вычисленные) значения Mt, м
	Координаты, м		Ради ус, м	Координаты, м		Ради ус, м		
	X	Y	R	X	Y	R		
1	2	3	4	5	6	7	8	9
								-
h115O	-	-	-	431019.47	2150008.70	-	Фотограмметри ческий метод	0.2
h116O	-	-	-	431020.06	2150017.35	-	Фотограмметри ческий метод	0.2
h117O	-	-	-	431007.52	2150018.21	-	Фотограмметри ческий метод	0.2
h118O	-	-	-	431006.94	2150009.55	-	Фотограмметри ческий метод	0.2
h115O	-	-	-	431019.47	2150008.70	-	Фотограмметри ческий метод	0.2

**2. Сведения о характеристиках объекта недвижимости
с кадастровым номером : 47:15:0110021:355 :**

№ п/п	Наименование характеристики	Значение характеристики
1	2	3
1.	Вид объекта недвижимости	здание
2.	Ранее присвоенный государственный учетный номер (инвентарный) здания, сооружения, объекта незавершенного строительства	-
3.	Кадастровый номер земельного участка (земельных участков), в границах которого (которых) расположены здание, сооружение, объект незавершенного строительства	47:15:0110021:15
4.	Уникальный учетный номер кадастрового квартала, в границах которого расположены здание, сооружение, объект незавершенного строительства	47:15:0110021
5.	Адрес здания, сооружения, объекта незавершенного строительства	-
5.1.	Сведения о местоположении здания, сооружения, объекта незавершенного строительства (при отсутствии адреса) в структурированном в соответствии с федеральной информационной адресной системой виде	Российская Федерация, Ленинградская область, город Сосновый Бор, садовое некоммерческое товарищество Ветер, участок 25
5.2.	Дополнительные сведения о местоположении	-
6.	Иные сведения	-

3. Пояснения к сведениям об объекте недвижимости с кадастровым номером 47:15:0110021:355 :

1.	-
----	---

Описание местоположения зданий, сооружений, объектов незавершенного строительства на земельном участке

**1. Сведения о характерных точках контура объекта недвижимости
с кадастровым номером : 47:15:0110021:356 :**

Система координат МСК-47, зона 2

Зона № 2

Обозначение характерных точек контура	Содержатся в Едином государственном реестре недвижимости			Определены в ходе выполнения комплексных кадастровых работ			Метод опреде ления коор динат	Формулы, примененные для расчета средней квадратической погрешности определения координат характерных точек (Mt), м, с подставленными в такие формулы значениями и итоговые (вычисленные) значения Mt, м
	Координаты, м		Ради ус, м	Координаты, м		Ради ус, м		
	X	Y	R	X	Y	R		
1	2	3	4	5	6	7	8	9
								-
н119О	-	-	-	430800.14	2150372.50	-	Фотограмметри ческий метод	0.2
н120О	-	-	-	430800.61	2150378.73	-	Фотограмметри ческий метод	0.2
н121О	-	-	-	430791.47	2150379.42	-	Фотограмметри ческий метод	0.2
н122О	-	-	-	430790.98	2150373.02	-	Фотограмметри ческий метод	0.2
н119О	-	-	-	430800.14	2150372.50	-	Фотограмметри ческий метод	0.2

**2. Сведения о характеристиках объекта недвижимости
с кадастровым номером : 47:15:0110021:356 :**

№ п/п	Наименование характеристики	Значение характеристики
1	2	3
1.	Вид объекта недвижимости	здание
2.	Ранее присвоенный государственный учетный номер (инвентарный) здания, сооружения, объекта незавершенного строительства	-
3.	Кадастровый номер земельного участка (земельных участков), в границах которого (которых) расположены здание, сооружение, объект незавершенного строительства	47:15:0110021:132
4.	Уникальный учетный номер кадастрового квартала, в границах которого расположены здание, сооружение, объект незавершенного строительства	47:15:0110021
5.	Адрес здания, сооружения, объекта незавершенного строительства	-
5.1.	Сведения о местоположении здания, сооружения, объекта незавершенного строительства (при отсутствии адреса) в структурированном в соответствии с федеральной информационной адресной системой виде	Российская Федерация, Ленинградская область, город Сосновый Бор, садовое некоммерческое товарищество Клен, участок 84
5.2.	Дополнительные сведения о местоположении	-
6.	Иные сведения	-

3. Пояснения к сведениям об объекте недвижимости с кадастровым номером 47:15:0110021:356 :

1.	-
----	---

**Описание местоположения зданий, сооружений,
объектов незавершенного строительства на земельном участке**

**1. Сведения о характерных точках контура объекта недвижимости
с кадастровым номером : 47:15:0110021:357 :**

Система координат МСК-47, зона 2

Зона № 2

Обозначение характерных точек контура	Содержатся в Едином государственном реестре недвижимости			Определены в ходе выполнения комплексных кадастровых работ			Метод опреде ления коор динат	Формулы, примененные для расчета средней квадратической погрешности определения координат характерных точек (Mt), м, с подставленными в такие формулы значениями и итоговые (вычисленные) значения Mt, м
	Координаты, м		Ради ус, м	Координаты, м		Ради ус, м		
	X	Y	R	X	Y	R		
1	2	3	4	5	6	7	8	9
								-
h123O	-	-	-	430862.73	2150371.02	-	Фотограмметри ческий метод	0.2
h124O	-	-	-	430863.10	2150376.71	-	Фотограмметри ческий метод	0.2
h125O	-	-	-	430858.58	2150377.01	-	Фотограмметри ческий метод	0.2
h126O	-	-	-	430858.20	2150371.32	-	Фотограмметри ческий метод	0.2
h123O	-	-	-	430862.73	2150371.02	-	Фотограмметри ческий метод	0.2

**2. Сведения о характеристиках объекта недвижимости
с кадастровым номером : 47:15:0110021:357 :**

№ п/п	Наименование характеристики	Значение характеристики
1	2	3
1.	Вид объекта недвижимости	здание
2.	Ранее присвоенный государственный учетный номер (инвентарный) здания, сооружения, объекта незавершенного строительства	-
3.	Кадастровый номер земельного участка (земельных участков), в границах которого (которых) расположены здание, сооружение, объект незавершенного строительства	47:15:0110021:285
4.	Уникальный учетный номер кадастрового квартала, в границах которого расположены здание, сооружение, объект незавершенного строительства	47:15:0110021
5.	Адрес здания, сооружения, объекта незавершенного строительства	-
5.1.	Сведения о местоположении здания, сооружения, объекта незавершенного строительства (при отсутствии адреса) в структурированном в соответствии с федеральной информационной адресной системой виде	Российская Федерация, Ленинградская область, город Сосновый Бор, садовое некоммерческое товарищество Клен, участок 65
5.2.	Дополнительные сведения о местоположении	-
6.	Иные сведения	-

3. Пояснения к сведениям об объекте недвижимости с кадастровым номером 47:15:0110021:357 :

1.	-
----	---

**Описание местоположения зданий, сооружений,
объектов незавершенного строительства на земельном участке**

**1. Сведения о характерных точках контура объекта недвижимости
с кадастровым номером : 47:15:0110021:358 :**

Система координат МСК-47, зона 2

Зона № 2

Обозначение характерных точек контура	Содержатся в Едином государственном реестре недвижимости			Определены в ходе выполнения комплексных кадастровых работ			Метод опреде ления коор динат	Формулы, примененные для расчета средней квадратической погрешности определения координат характерных точек (Mt), м, с подставленными в такие формулы значениями и итоговые (вычисленные) значения Mt, м
	Координаты, м		Ради ус, м	Координаты, м		Ради ус, м		
	X	Y	R	X	Y	R		
1	2	3	4	5	6	7	8	9
								-
н127О	-	-	-	431083.42	2150031.46	-	Фотограмметри ческий метод	0.2
н128О	-	-	-	431083.42	2150038.31	-	Фотограмметри ческий метод	0.2
н129О	-	-	-	431074.81	2150038.31	-	Фотограмметри ческий метод	0.2
н130О	-	-	-	431074.81	2150029.46	-	Фотограмметри ческий метод	0.2
н131О	-	-	-	431077.91	2150029.46	-	Фотограмметри ческий метод	0.2
н132О	-	-	-	431077.91	2150031.46	-	Фотограмметри ческий метод	0.2
н127О	-	-	-	431083.42	2150031.46	-	Фотограмметри ческий метод	0.2

**2. Сведения о характеристиках объекта недвижимости
с кадастровым номером : 47:15:0110021:358 :**

№ п/п	Наименование характеристики	Значение характеристики
1	2	3
1.	Вид объекта недвижимости	здание
2.	Ранее присвоенный государственный учетный номер (инвентарный) здания, сооружения, объекта незавершенного строительства	-
3.	Кадастровый номер земельного участка (земельных участков), в границах которого (которых) расположены здание, сооружение, объект незавершенного строительства	47:15:0110021:45
4.	Уникальный учетный номер кадастрового квартала, в границах которого расположены здание, сооружение, объект незавершенного строительства	47:15:0110021
5.	Адрес здания, сооружения, объекта незавершенного строительства	-
5.1.	Сведения о местоположении здания, сооружения, объекта незавершенного строительства (при отсутствии адреса) в структурированном в соответствии с федеральной информационной адресной системой виде	Российская Федерация, Ленинградская область, город Сосновый Бор, садовое некоммерческое товарищество Ветер, участок 17
5.2.	Дополнительные сведения о местоположении	-
6.	Иные сведения	-

3. Пояснения к сведениям об объекте недвижимости с кадастровым номером 47:15:0110021:358 :	
1.	-

Описание местоположения зданий, сооружений, объектов незавершенного строительства на земельном участке

1. Сведения о характерных точках контура объекта недвижимости с кадастровым номером : 47:15:0110021:359 :

Система координат МСК-47, зона 2

Зона № 2

Обозначение характерных точек контура	Содержатся в Едином государственном реестре недвижимости			Определены в ходе выполнения комплексных кадастровых работ			Метод опреде ления коор динат	Формулы, примененные для расчета средней квадратической погрешности определения координат характерных точек (Mt), м, с подставленными в такие формулы значениями и итоговые (вычисленные) значения Mt, м
	Координаты, м		Ради ус, м	Координаты, м		Ради ус, м		
	X	Y	R	X	Y	R		
1	2	3	4	5	6	7	8	9
								-
h133O	-	-	-	430958.72	2150393.31	-	Фотограмметри ческий метод	0.2
h134O	-	-	-	430958.29	2150399.74	-	Фотограмметри ческий метод	0.2
h135O	-	-	-	430953.13	2150399.39	-	Фотограмметри ческий метод	0.2
h136O	-	-	-	430953.56	2150392.97	-	Фотограмметри ческий метод	0.2
h133O	-	-	-	430958.72	2150393.31	-	Фотограмметри ческий метод	0.2

2. Сведения о характеристиках объекта недвижимости с кадастровым номером : 47:15:0110021:359 :

№ п/п	Наименование характеристики	Значение характеристики
1	2	3
1.	Вид объекта недвижимости	здание
2.	Ранее присвоенный государственный учетный номер (инвентарный) здания, сооружения, объекта незавершенного строительства	-
3.	Кадастровый номер земельного участка (земельных участков), в границах которого (которых) расположены здание, сооружение, объект незавершенного строительства	47:15:0110021:154
4.	Уникальный учетный номер кадастрового квартала, в границах которого расположены здание, сооружение, объект незавершенного строительства	47:15:0110021
5.	Адрес здания, сооружения, объекта незавершенного строительства	-
5.1.	Сведения о местоположении здания, сооружения, объекта незавершенного строительства (при отсутствии адреса) в структурированном в соответствии с федеральной информационной адресной системой виде	Российская Федерация, Ленинградская область, город Сосновый Бор, садовое некоммерческое товарищество Клен, участок 43
5.2.	Дополнительные сведения о местоположении	-
6.	Иные сведения	-

3. Пояснения к сведениям об объекте недвижимости с кадастровым номером 47:15:0110021:359 :

1.	-
----	---

Схема границ земельных участков



Масштаб 1:4200

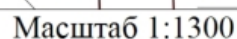
Условные обозначения

— - Часть границы, местоположение которой определено при выполнении кадастровых работ

Схема границ земельных участков

- - Характерная точка границы земельного участка, сведения ЕГРН о которой соответствуют требованиям, установленным в соответствии с частью 13 статьи 22 Федерального закона от 13 июля 2015 г. N 218-ФЗ "О государственной регистрации недвижимости"
- - Характерная точка контура здания, сооружения, объекта незавершенного строительства
- :27E - Кадастровый номер объекта недвижимости
- :234 - Уточняемое сооружение
- - Часть границы, сведения ЕГРН о которой позволяют однозначно определить ее положение на местности
- - Граница кадастрового квартала
- 47:15:0110021 - Номер кадастрового квартала

Выносной лист 1



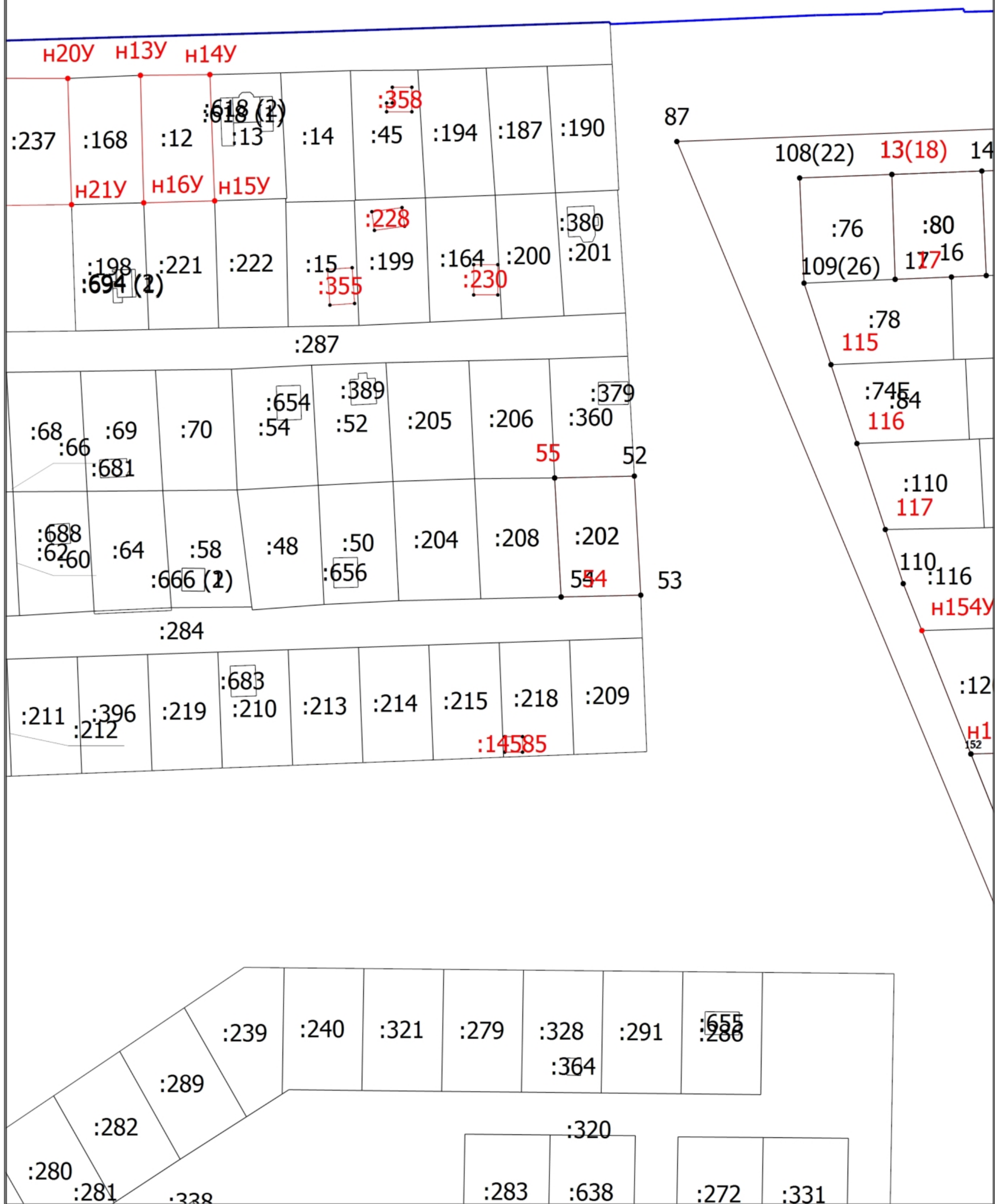
- Часть границы, местоположение которой определено при выполнении кадастровых работ

- - Характерная точка границы земельного участка, сведения ЕГРН о которой соответствуют требованиям, установленным в соответствии с частью 13 статьи 22 Федерального закона от 13 июля 2015 г. N 218-ФЗ "О государственной регистрации недвижимости"

Схема границ земельных участков

- - Характерная точка контура здания, сооружения, объекта незавершенного строительства
- - Характерная точка границы, сведения о которой позволяют однозначно определить ее положение на местности
- 1 - Обозначение характерной точки, местоположение которой не изменилось или было уточнено
- н1У - Обозначение новой характерной точки
- :27E - Кадастровый номер земельного участка
- :25148 - Исправляемый земельный участок
- :2 - Уточняемый земельный участок
- :663 - Кадастровый номер здания
- :608 - Уточняемое здание
- :233 - Уточняемый объект незавершенного строительства
- :234 - Уточняемое сооружение
- :662 (1) - Обозначение контура здания
- _____ - Часть границы, сведения ЕГРН о которой позволяют однозначно определить ее положение на местности
- _____ - Часть контура, образованного проекцией вновь образованного наземного конструктивного элемента здания, сооружения, объекта незавершенного строительства
- _____ - Часть контура, образованного проекцией существующего в ЕГРН наземного конструктивного элемента здания, сооружения, объекта незавершенного строительства
- _____ - Граница кадастрового квартала
- - Характерная точка границы земельного участка, сведения о которой отсутствуют в ЕГРН, местоположение которой определено при кадастровых работах (новая характерная точка)

Выносной лист 2



Условные обозначения

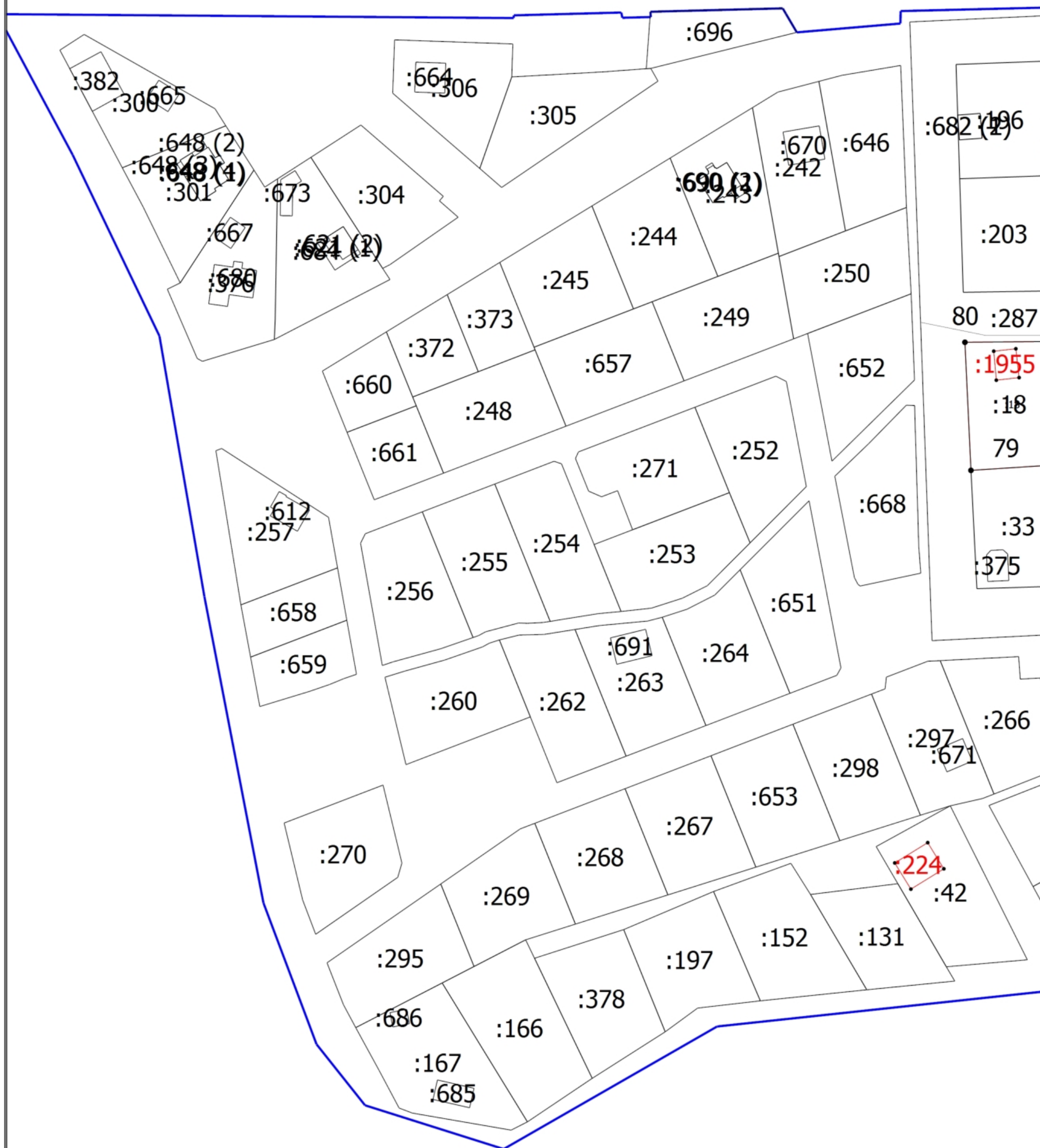
- Часть границы, местоположение которой определено при выполнении кадастровых работ
- - Характерная точка границы земельного участка, сведения ЕГРН о которой соответствуют требованиям, установленным в соответствии с частью 13 статьи 22 Федерального закона от 13 июля 2015 г. N 218-ФЗ "О государственной регистрации недвижимости"

Схема границ земельных участков

- - Характерная точка контура здания, сооружения, объекта незавершенного строительства
- - Характерная точка границы, сведения о которой позволяют однозначно определить ее положение на местности
- 1 - Обозначение характерной точки, местоположение которой не изменилось или было уточнено
- н1У - Обозначение новой характерной точки
- :27E - Кадастровый номер земельного участка
- :25148 - Исправляемый земельный участок
- :2 - Уточняемый земельный участок
- :663 - Кадастровый номер здания
- :608 - Уточняемое здание
- :233 - Уточняемый объект незавершенного строительства
- :234 - Уточняемое сооружение
- :662 (1) - Обозначение контура здания
- _____ - Часть границы, сведения ЕГРН о которой позволяют однозначно определить ее положение на местности
- _____ - Часть контура, образованного проекцией вновь образованного наземного конструктивного элемента здания, сооружения, объекта незавершенного строительства
- _____ - Часть контура, образованного проекцией существующего в ЕГРН наземного конструктивного элемента здания, сооружения, объекта незавершенного строительства
- _____ - Граница кадастрового квартала
- - Характерная точка границы земельного участка, сведения о которой отсутствуют в ЕГРН, местоположение которой определено при кадастровых работах (новая характерная точка)

Схема границ земельных участков

Выносной лист 3



Масштаб 1:1300

Условные обозначения

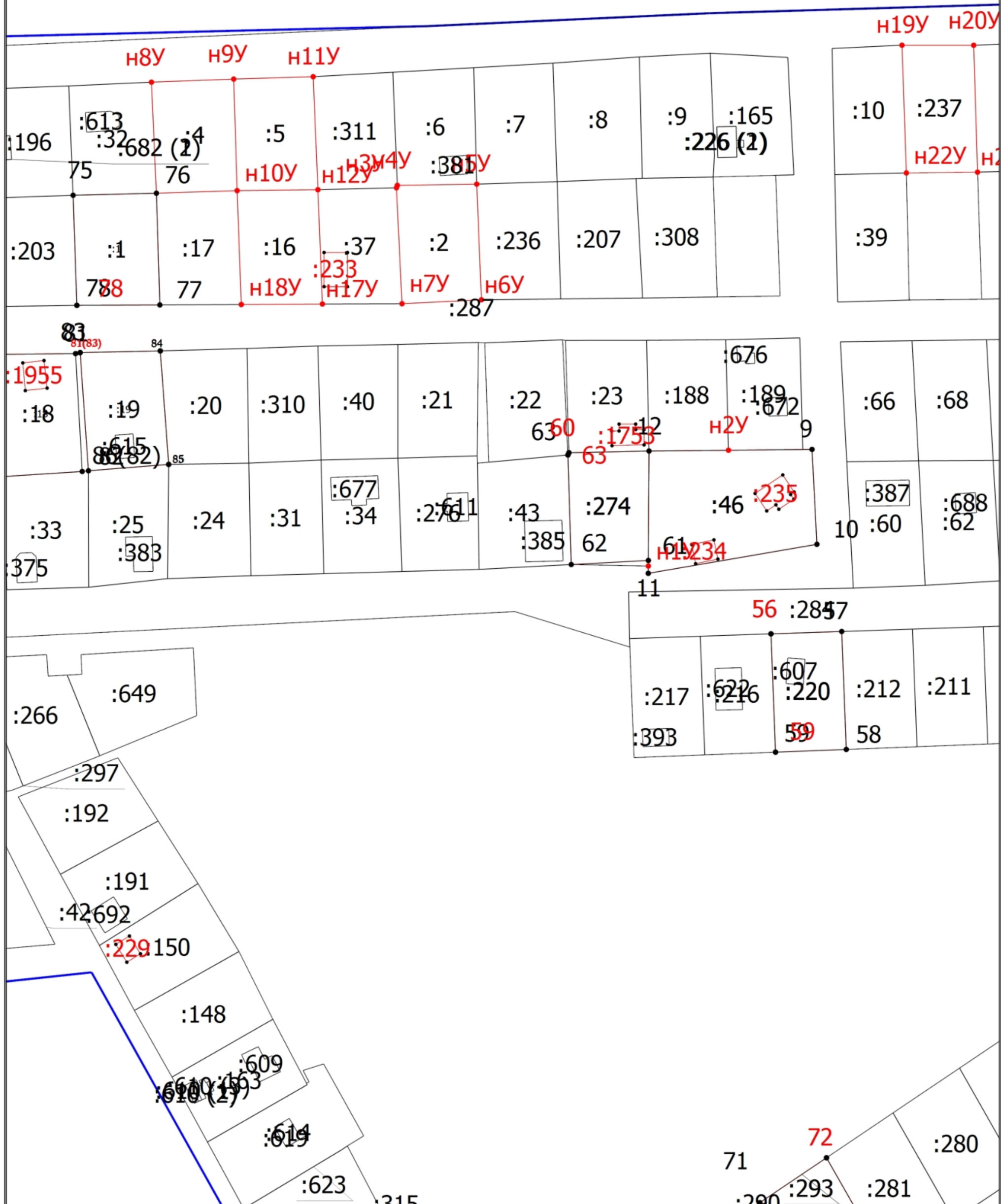
- Часть границы, местоположение которой определено при выполнении кадастровых работ
- - Характерная точка границы земельного участка, сведения ЕГРН о которой соответствуют требованиям, установленным в соответствии с частью 13 статьи 22 Федерального закона от 13 июля 2015 г. N 218-ФЗ "О государственной регистрации недвижимости"

Схема границ земельных участков

- - Характерная точка контура здания, сооружения, объекта незавершенного строительства
- - Характерная точка границы, сведения о которой позволяют однозначно определить ее положение на местности
- 1 - Обозначение характерной точки, местоположение которой не изменилось или было уточнено
- н1У - Обозначение новой характерной точки
- :27E - Кадастровый номер земельного участка
- :25148 - Исправляемый земельный участок
- :2 - Уточняемый земельный участок
- :663 - Кадастровый номер здания
- :608 - Уточняемое здание
- :233 - Уточняемый объект незавершенного строительства
- :234 - Уточняемое сооружение
- :662 (1) - Обозначение контура здания
- _____ - Часть границы, сведения ЕГРН о которой позволяют однозначно определить ее положение на местности
- _____ - Часть контура, образованного проекцией вновь образованного наземного конструктивного элемента здания, сооружения, объекта незавершенного строительства
- _____ - Часть контура, образованного проекцией существующего в ЕГРН наземного конструктивного элемента здания, сооружения, объекта незавершенного строительства
- _____ - Граница кадастрового квартала
- - Характерная точка границы земельного участка, сведения о которой отсутствуют в ЕГРН, местоположение которой определено при кадастровых работах (новая характерная точка)

Схема границ земельных участков

Выносной лист 4



Масштаб 1:1300

Условные обозначения

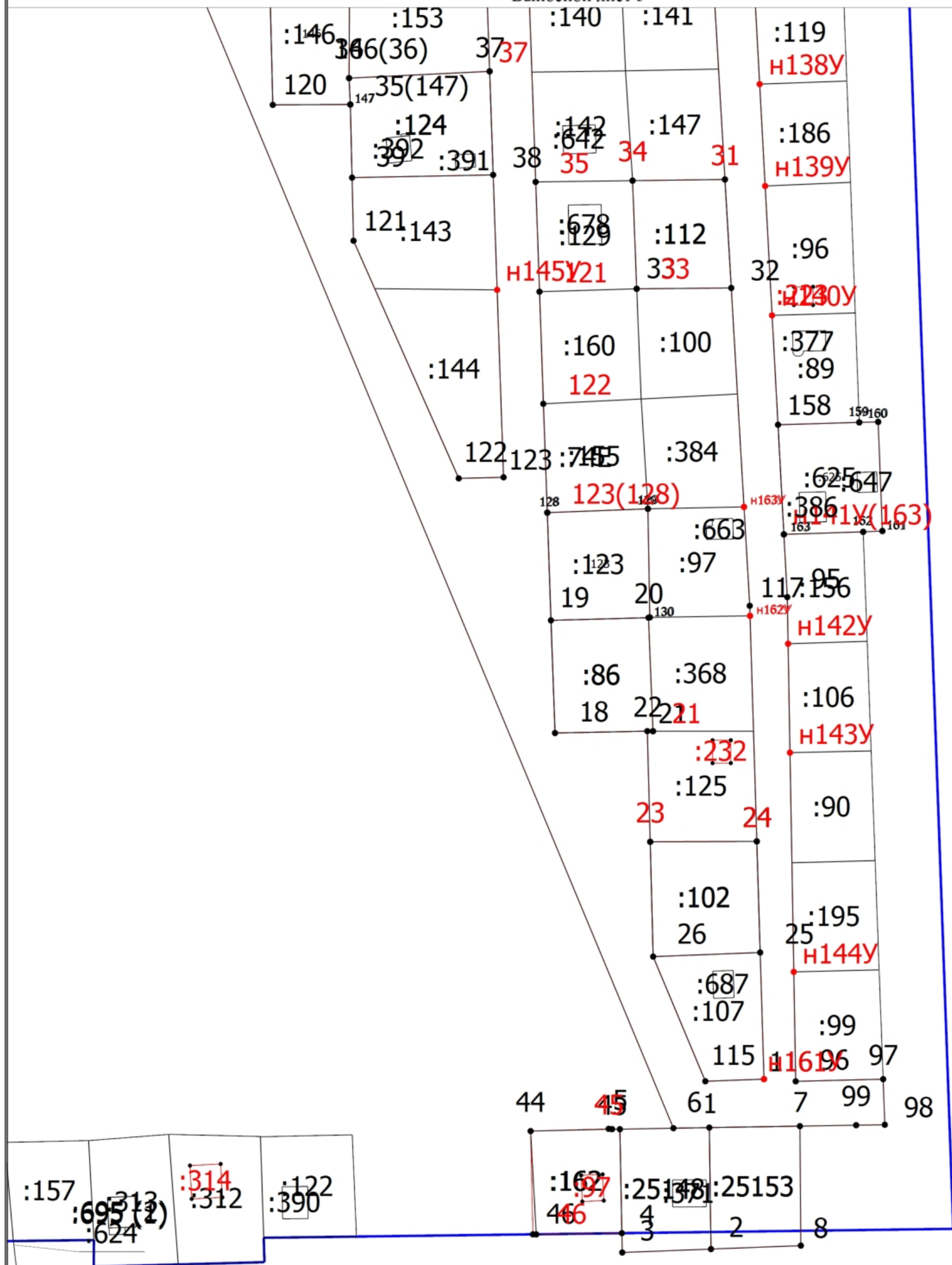
- Часть границы, местоположение которой определено при выполнении кадастровых работ
- - Характерная точка границы земельного участка, сведения ЕГРН о которой соответствуют требованиям, установленным в соответствии с частью 13 статьи 22 Федерального закона от 13 июля 2015 г. N 218-ФЗ "О государственной регистрации недвижимости"

Схема границ земельных участков

- - Характерная точка контура здания, сооружения, объекта незавершенного строительства
- - Характерная точка границы, сведения о которой позволяют однозначно определить ее положение на местности
- 1 - Обозначение характерной точки, местоположение которой не изменилось или было уточнено
- н1У - Обозначение новой характерной точки
- :27E - Кадастровый номер земельного участка
- :25148 - Исправляемый земельный участок
- :2 - Уточняемый земельный участок
- :663 - Кадастровый номер здания
- :608 - Уточняемое здание
- :233 - Уточняемый объект незавершенного строительства
- :234 - Уточняемое сооружение
- :662 (1) - Обозначение контура здания
- - Часть границы, сведения ЕГРН о которой позволяют однозначно определить ее положение на местности
- - Часть контура, образованного проекцией вновь образованного наземного конструктивного элемента здания, сооружения, объекта незавершенного строительства
- - Часть контура, образованного проекцией существующего в ЕГРН наземного конструктивного элемента здания, сооружения, объекта незавершенного строительства
- - Граница кадастрового квартала
- - Характерная точка границы земельного участка, сведения о которой отсутствуют в ЕГРН, местоположение которой определено при кадастровых работах (новая характерная точка)

Схема границ земельных участков

Выносной лист 5



Масштаб 1:1300

Условные обозначения

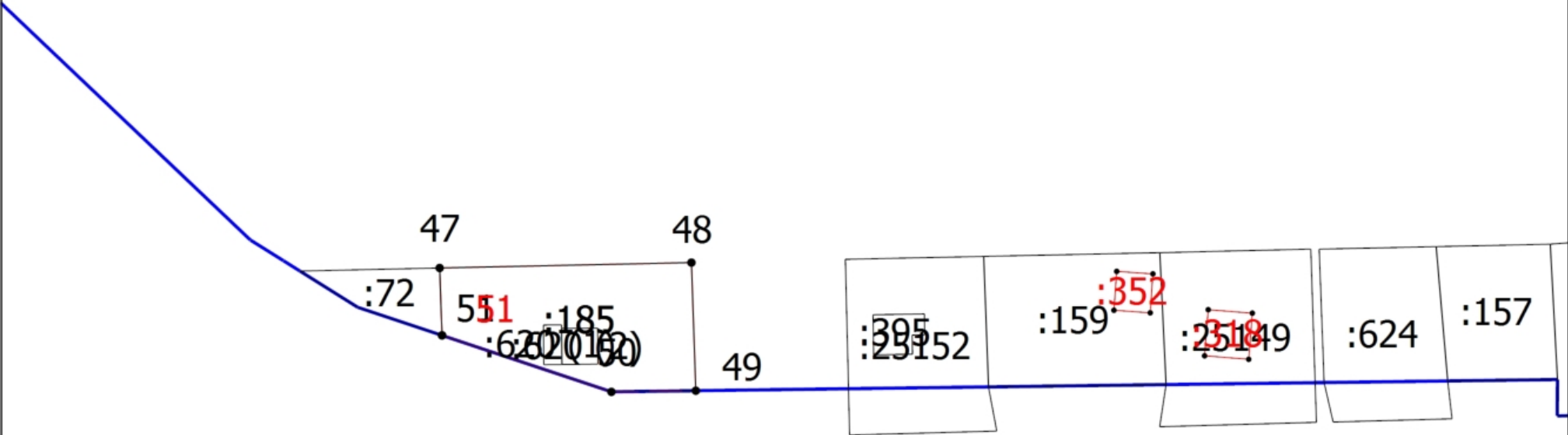
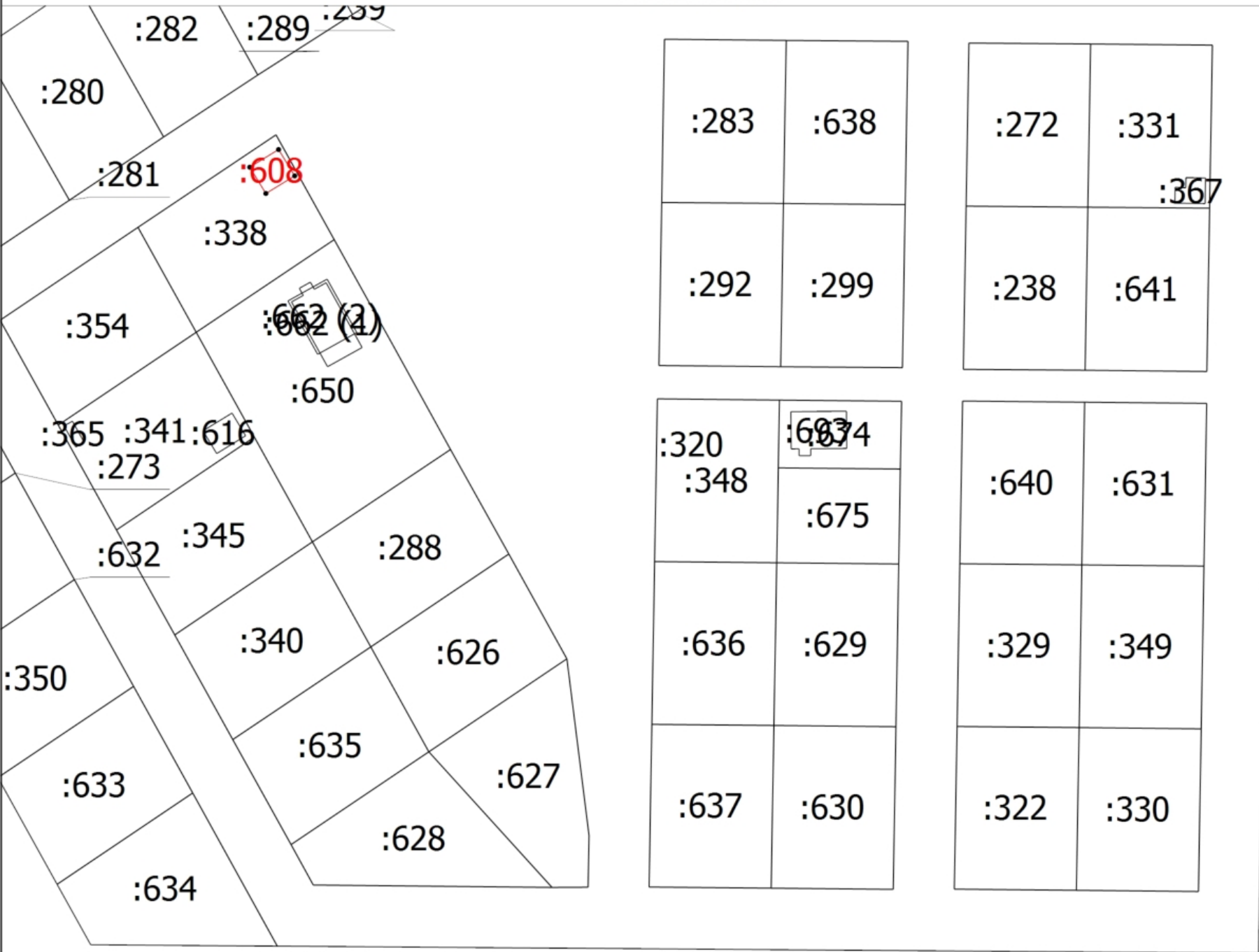
- Часть границы, местоположение которой определено при выполнении кадастровых работ
- - Характерная точка границы земельного участка, сведения ЕГРН о которой соответствуют требованиям, установленным в соответствии с частью 13 статьи 22 Федерального закона от 13 июля 2015 г. N 218-ФЗ "О государственной регистрации недвижимости"

Схема границ земельных участков

- - Характерная точка контура здания, сооружения, объекта незавершенного строительства
- - Характерная точка границы, сведения о которой позволяют однозначно определить ее положение на местности
- 1 - Обозначение характерной точки, местоположение которой не изменилось или было уточнено
- н1У - Обозначение новой характерной точки
- :27E - Кадастровый номер земельного участка
- :25148 - Исправляемый земельный участок
- :2 - Уточняемый земельный участок
- :663 - Кадастровый номер здания
- :608 - Уточняемое здание
- :233 - Уточняемый объект незавершенного строительства
- :234 - Уточняемое сооружение
- :662 (1) - Обозначение контура здания
- - Часть границы, сведения ЕГРН о которой позволяют однозначно определить ее положение на местности
- - Часть контура, образованного проекцией вновь образованного наземного конструктивного элемента здания, сооружения, объекта незавершенного строительства
- - Часть контура, образованного проекцией существующего в ЕГРН наземного конструктивного элемента здания, сооружения, объекта незавершенного строительства
- - Граница кадастрового квартала
- - Характерная точка границы земельного участка, сведения о которой отсутствуют в ЕГРН, местоположение которой определено при кадастровых работах (новая характерная точка)

Схема границ земельных участков

Выносной лист 6



Масштаб 1:1300

- Условные обозначения
- Часть границы, местоположение которой определено при выполнении кадастровых работ
 - Характерная точка границы земельного участка, сведения ЕГРН о которой соответствуют требованиям, установленным в соответствии с частью 13 статьи 22 Федерального закона от 13 июля 2015 г. N 218-ФЗ "О государственной регистрации недвижимости"

Схема границ земельных участков

- - Характерная точка контура здания, сооружения, объекта незавершенного строительства
- - Характерная точка границы, сведения о которой позволяют однозначно определить ее положение на местности
- 1 - Обозначение характерной точки, местоположение которой не изменилось или было уточнено
- н1У - Обозначение новой характерной точки
- :27E - Кадастровый номер земельного участка
- :25148 - Исправляемый земельный участок
- :2 - Уточняемый земельный участок
- :663 - Кадастровый номер здания
- :608 - Уточняемое здание
- :233 - Уточняемый объект незавершенного строительства
- :234 - Уточняемое сооружение
- :662 (1) - Обозначение контура здания
- - Часть границы, сведения ЕГРН о которой позволяют однозначно определить ее положение на местности
- - Часть контура, образованного проекцией вновь образованного наземного конструктивного элемента здания, сооружения, объекта незавершенного строительства
- - Часть контура, образованного проекцией существующего в ЕГРН наземного конструктивного элемента здания, сооружения, объекта незавершенного строительства
- - Граница кадастрового квартала
- - Характерная точка границы земельного участка, сведения о которой отсутствуют в ЕГРН, местоположение которой определено при кадастровых работах (новая характерная точка)

Схема границ земельных участков

47:15:0110021



Масштаб 1:4200


Условные обозначения

— - Часть границы, местоположение которой определено при выполнении кадастровых работ

Схема границ земельных участков

- - Характерная точка границы земельного участка, сведения ЕГРН о которой соответствуют требованиям, установленным в соответствии с частью 13 статьи 22 Федерального закона от 13 июля 2015 г. N 218-ФЗ "О государственной регистрации недвижимости"
- - Характерная точка контура здания, сооружения, объекта незавершенного строительства
- :27E - Кадастровый номер объекта недвижимости
- :234 - Уточняемое сооружение
- _____ - Часть границы, сведения ЕГРН о которой позволяют однозначно определить ее положение на местности
- _____ - Граница кадастрового квартала
- 47:15:0110021 - Номер кадастрового квартала

Выносной лист 1

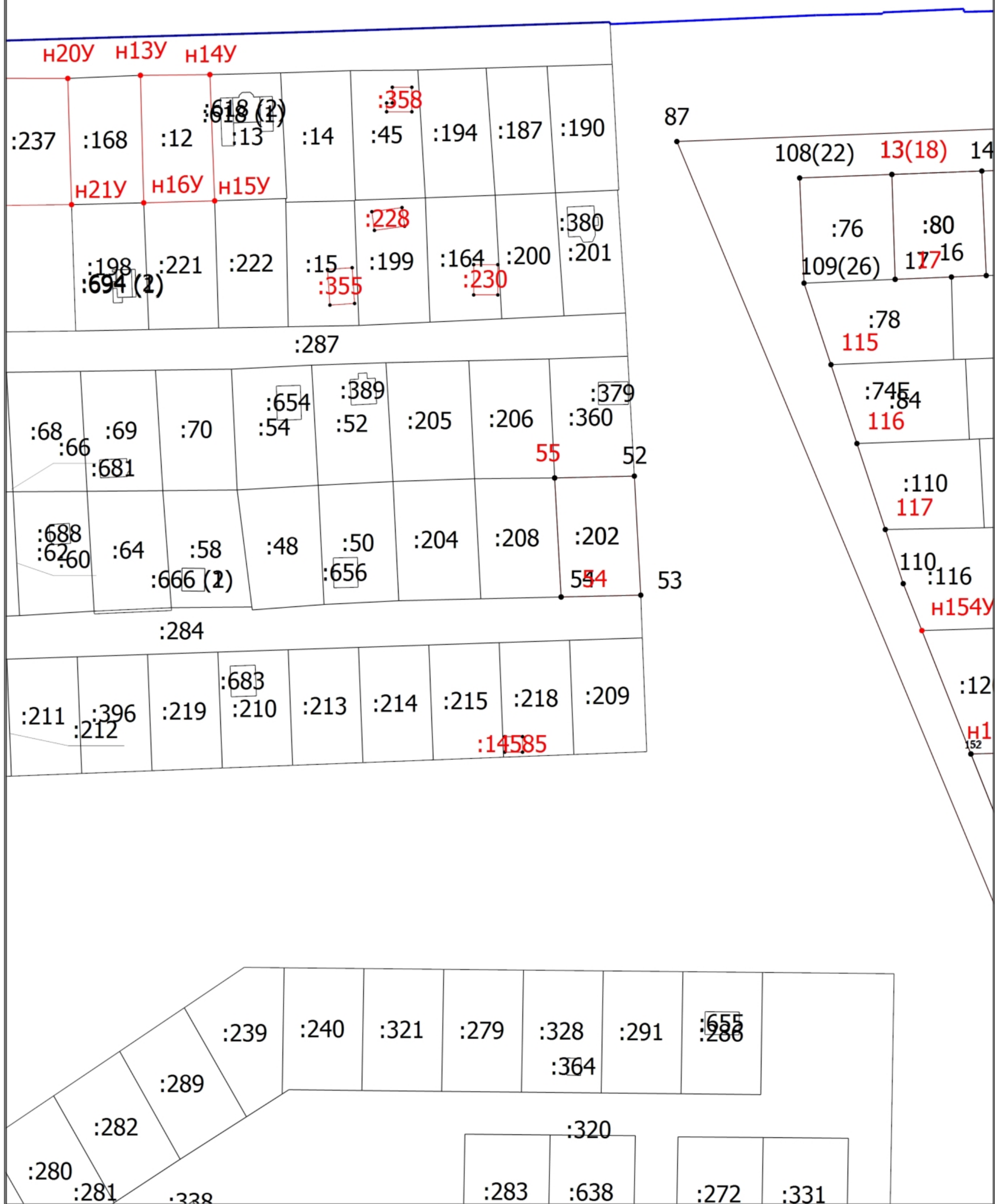


- - Характерная точка границы земельного участка, сведения ЕГРН о которой соответствуют требованиям, установленным в соответствии с частью 13 статьи 22 Федерального закона от 13 июля 2015 г. N 218-ФЗ "О государственной регистрации недвижимости"

Схема границ земельных участков

- - Характерная точка контура здания, сооружения, объекта незавершенного строительства
- - Характерная точка границы, сведения о которой позволяют однозначно определить ее положение на местности
- 1 - Обозначение характерной точки, местоположение которой не изменилось или было уточнено
- н1У - Обозначение новой характерной точки
- :27E - Кадастровый номер земельного участка
- :25148 - Исправляемый земельный участок
- :2 - Уточняемый земельный участок
- :663 - Кадастровый номер здания
- :608 - Уточняемое здание
- :233 - Уточняемый объект незавершенного строительства
- :234 - Уточняемое сооружение
- :662 (1) - Обозначение контура здания
- - Часть границы, сведения ЕГРН о которой позволяют однозначно определить ее положение на местности
- - Часть контура, образованного проекцией вновь образованного наземного конструктивного элемента здания, сооружения, объекта незавершенного строительства
- - Часть контура, образованного проекцией существующего в ЕГРН наземного конструктивного элемента здания, сооружения, объекта незавершенного строительства
- - Граница кадастрового квартала
- - Характерная точка границы земельного участка, сведения о которой отсутствуют в ЕГРН, местоположение которой определено при кадастровых работах (новая характерная точка)

Выносной лист 2



Условные обозначения

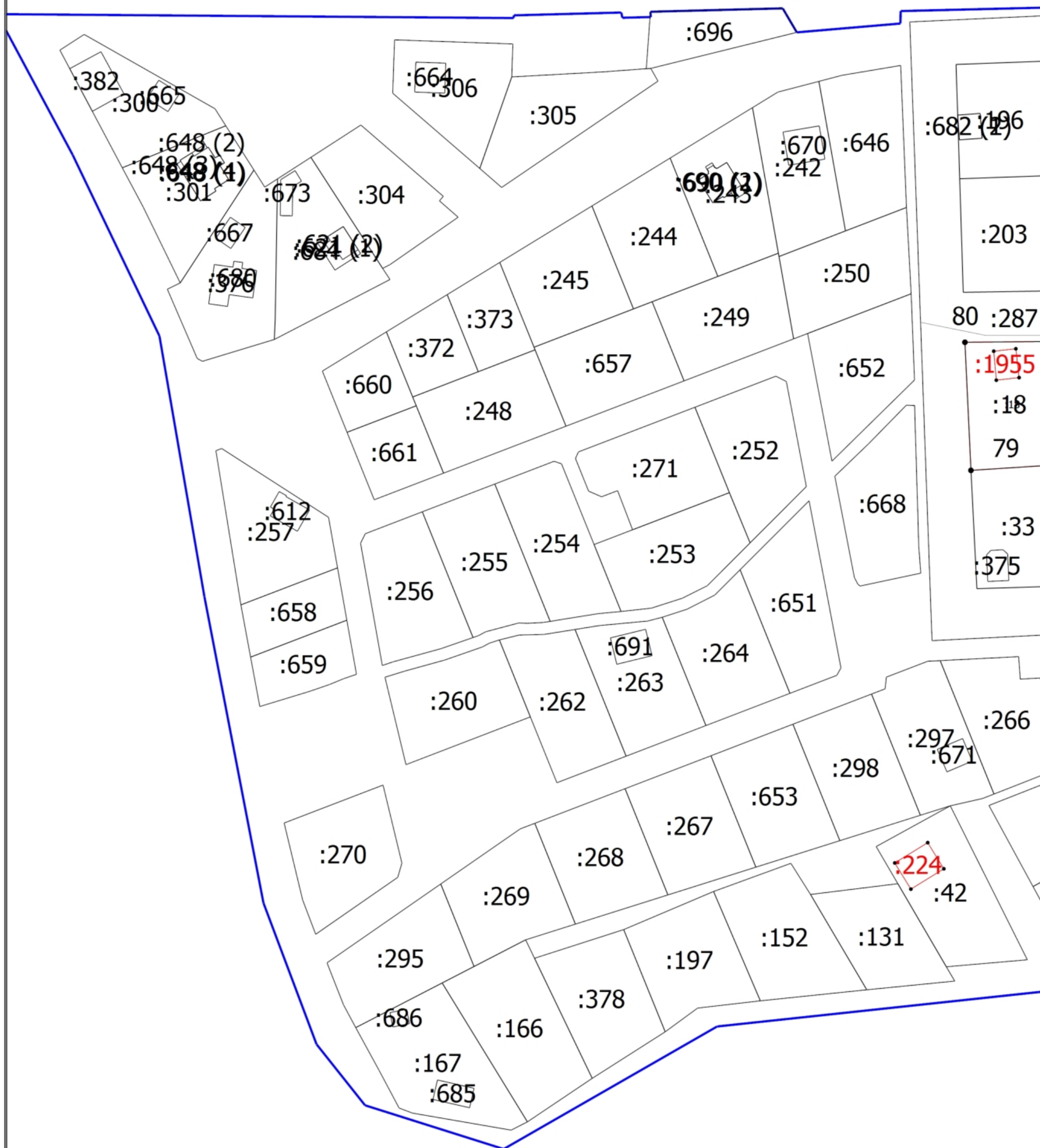
- Часть границы, местоположение которой определено при выполнении кадастровых работ
- - Характерная точка границы земельного участка, сведения ЕГРН о которой соответствуют требованиям, установленным в соответствии с частью 13 статьи 22 Федерального закона от 13 июля 2015 г. N 218-ФЗ "О государственной регистрации недвижимости"

Схема границ земельных участков

- - Характерная точка контура здания, сооружения, объекта незавершенного строительства
- - Характерная точка границы, сведения о которой позволяют однозначно определить ее положение на местности
- 1 - Обозначение характерной точки, местоположение которой не изменилось или было уточнено
- н1У - Обозначение новой характерной точки
- :27E - Кадастровый номер земельного участка
- :25148 - Исправляемый земельный участок
- :2 - Уточняемый земельный участок
- :663 - Кадастровый номер здания
- :608 - Уточняемое здание
- :233 - Уточняемый объект незавершенного строительства
- :234 - Уточняемое сооружение
- :662 (1) - Обозначение контура здания
- _____ - Часть границы, сведения ЕГРН о которой позволяют однозначно определить ее положение на местности
- _____ - Часть контура, образованного проекцией вновь образованного наземного конструктивного элемента здания, сооружения, объекта незавершенного строительства
- _____ - Часть контура, образованного проекцией существующего в ЕГРН наземного конструктивного элемента здания, сооружения, объекта незавершенного строительства
- _____ - Граница кадастрового квартала
- - Характерная точка границы земельного участка, сведения о которой отсутствуют в ЕГРН, местоположение которой определено при кадастровых работах (новая характерная точка)

Схема границ земельных участков

Выносной лист 3



Масштаб 1:1300

Условные обозначения

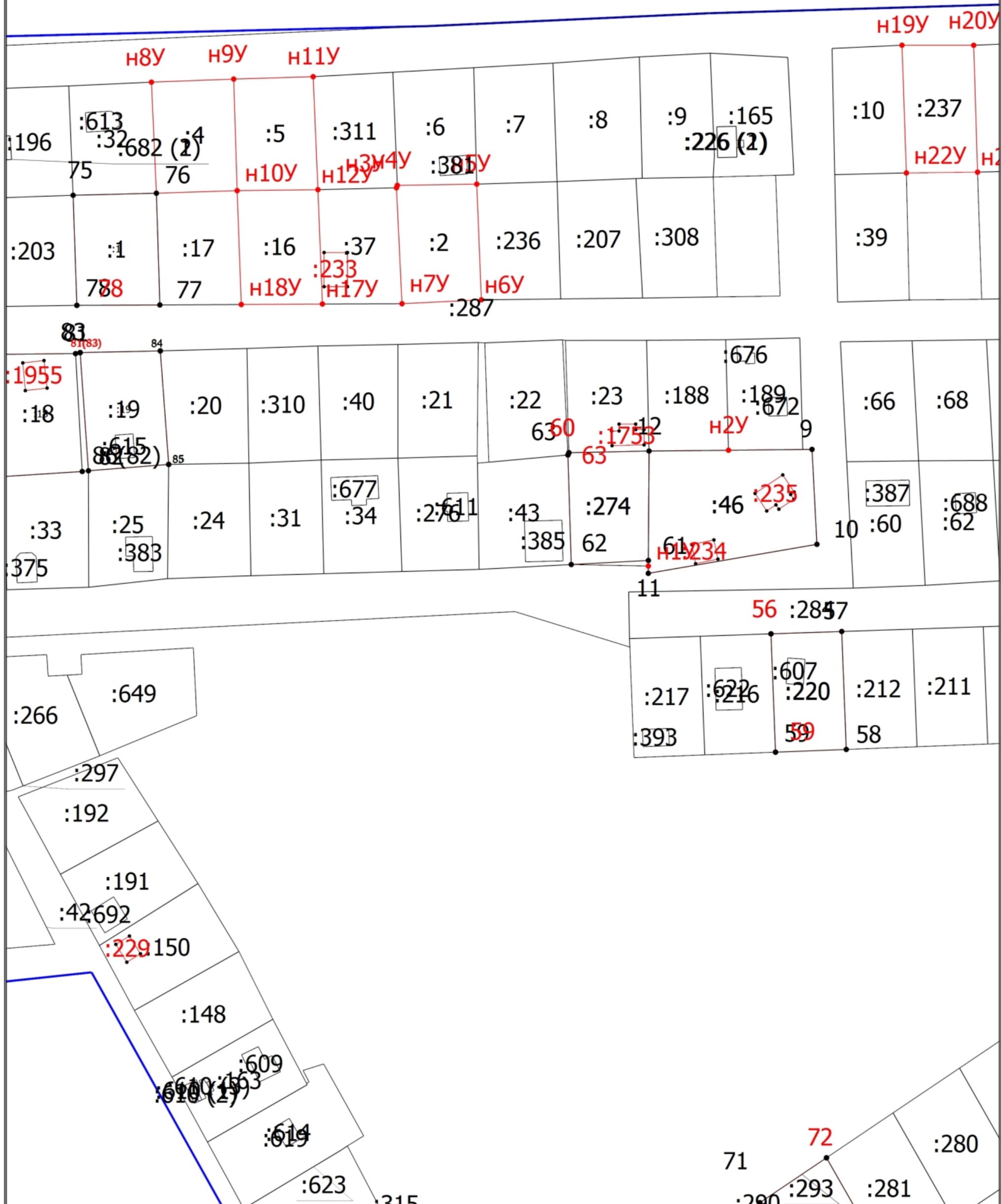
- Часть границы, местоположение которой определено при выполнении кадастровых работ
- - Характерная точка границы земельного участка, сведения ЕГРН о которой соответствуют требованиям, установленным в соответствии с частью 13 статьи 22 Федерального закона от 13 июля 2015 г. N 218-ФЗ "О государственной регистрации недвижимости"

Схема границ земельных участков

- - Характерная точка контура здания, сооружения, объекта незавершенного строительства
- - Характерная точка границы, сведения о которой позволяют однозначно определить ее положение на местности
- 1 - Обозначение характерной точки, местоположение которой не изменилось или было уточнено
- н1У - Обозначение новой характерной точки
- :27E - Кадастровый номер земельного участка
- :25148 - Исправляемый земельный участок
- :2 - Уточняемый земельный участок
- :663 - Кадастровый номер здания
- :608 - Уточняемое здание
- :233 - Уточняемый объект незавершенного строительства
- :234 - Уточняемое сооружение
- :662 (1) - Обозначение контура здания
- _____ - Часть границы, сведения ЕГРН о которой позволяют однозначно определить ее положение на местности
- _____ - Часть контура, образованного проекцией вновь образованного наземного конструктивного элемента здания, сооружения, объекта незавершенного строительства
- _____ - Часть контура, образованного проекцией существующего в ЕГРН наземного конструктивного элемента здания, сооружения, объекта незавершенного строительства
- _____ - Граница кадастрового квартала
- - Характерная точка границы земельного участка, сведения о которой отсутствуют в ЕГРН, местоположение которой определено при кадастровых работах (новая характерная точка)

Схема границ земельных участков

Выносной лист 4



Масштаб 1:1300

Условные обозначения

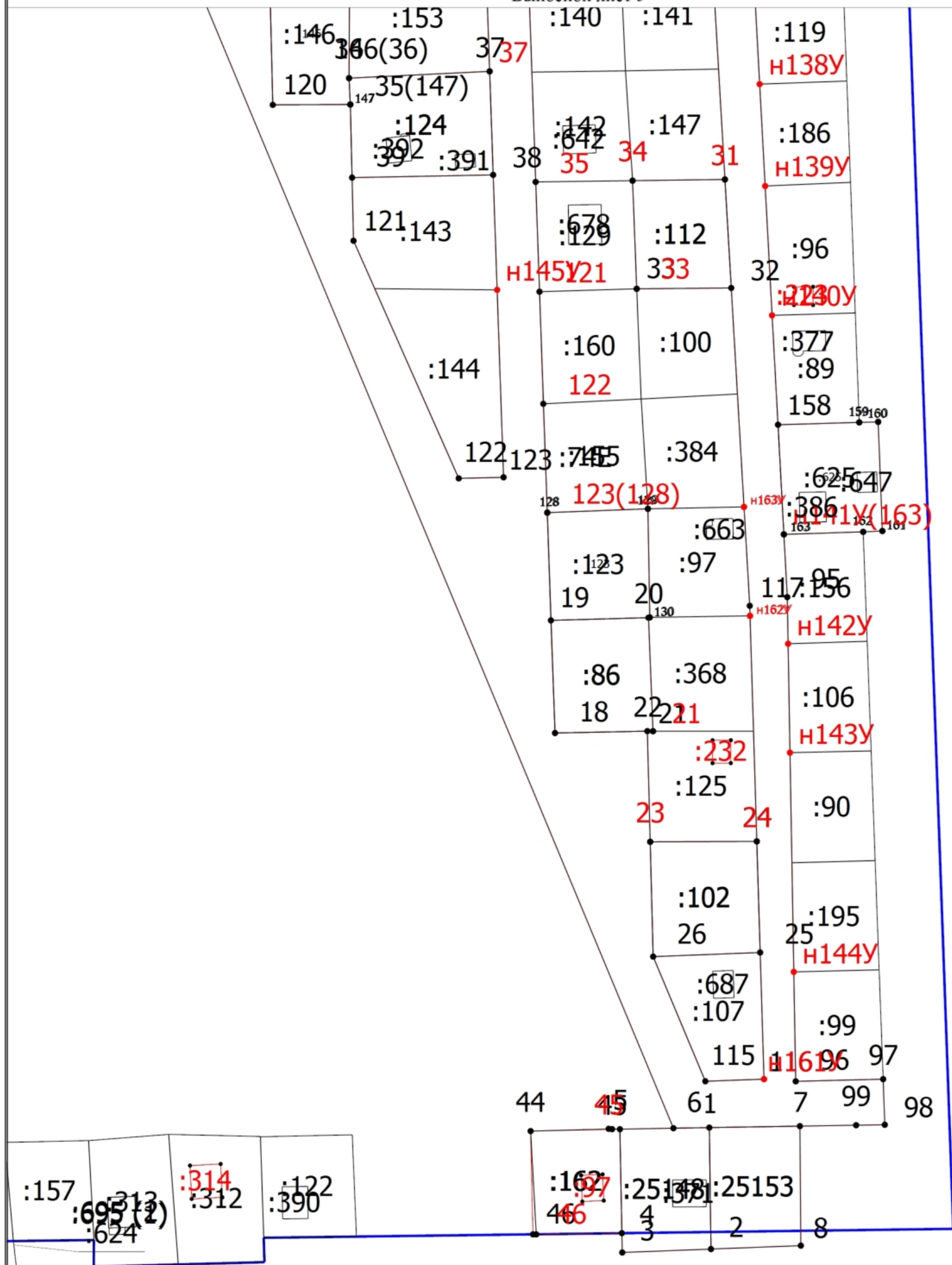
- Часть границы, местоположение которой определено при выполнении кадастровых работ
- Характерная точка границы земельного участка, сведения ЕГРН о которой соответствуют требованиям, установленным в соответствии с частью 13 статьи 22 Федерального закона от 13 июля 2015 г. N 218-ФЗ "О государственной регистрации недвижимости"

Схема границ земельных участков

- - Характерная точка контура здания, сооружения, объекта незавершенного строительства
- - Характерная точка границы, сведения о которой позволяют однозначно определить ее положение на местности
- 1 - Обозначение характерной точки, местоположение которой не изменилось или было уточнено
- н1У - Обозначение новой характерной точки
- :27E - Кадастровый номер земельного участка
- :25148 - Исправляемый земельный участок
- :2 - Уточняемый земельный участок
- :663 - Кадастровый номер здания
- :608 - Уточняемое здание
- :233 - Уточняемый объект незавершенного строительства
- :234 - Уточняемое сооружение
- :662 (1) - Обозначение контура здания
- _____ - Часть границы, сведения ЕГРН о которой позволяют однозначно определить ее положение на местности
- _____ - Часть контура, образованного проекцией вновь образованного наземного конструктивного элемента здания, сооружения, объекта незавершенного строительства
- _____ - Часть контура, образованного проекцией существующего в ЕГРН наземного конструктивного элемента здания, сооружения, объекта незавершенного строительства
- _____ - Граница кадастрового квартала
- - Характерная точка границы земельного участка, сведения о которой отсутствуют в ЕГРН, местоположение которой определено при кадастровых работах (новая характерная точка)

Схема границ земельных участков

Выносной лист 5



Масштаб 1:1300

Условные обозначения

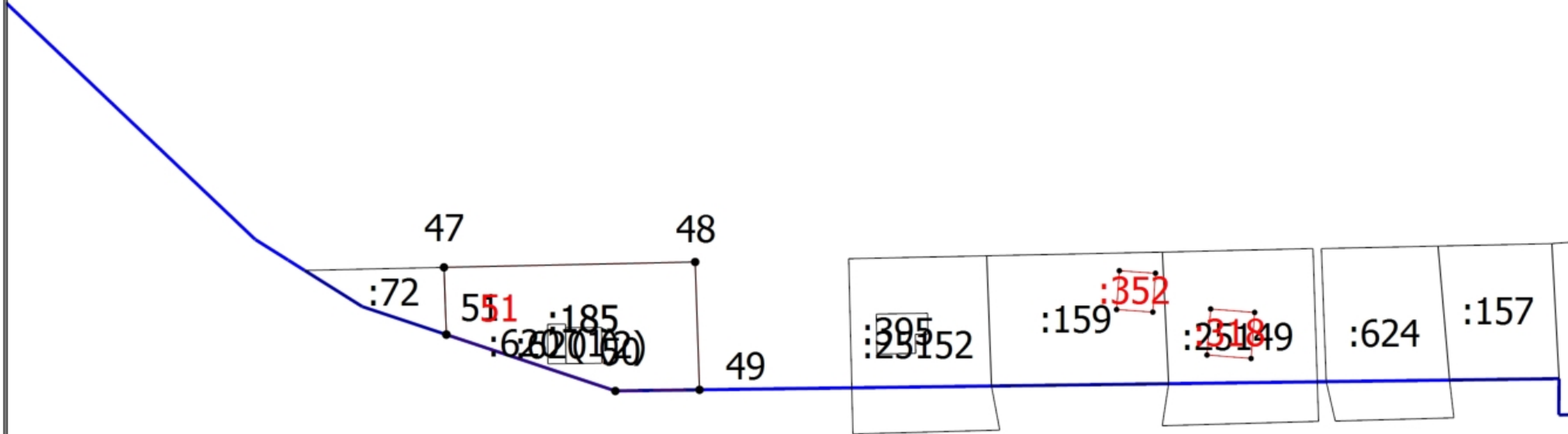
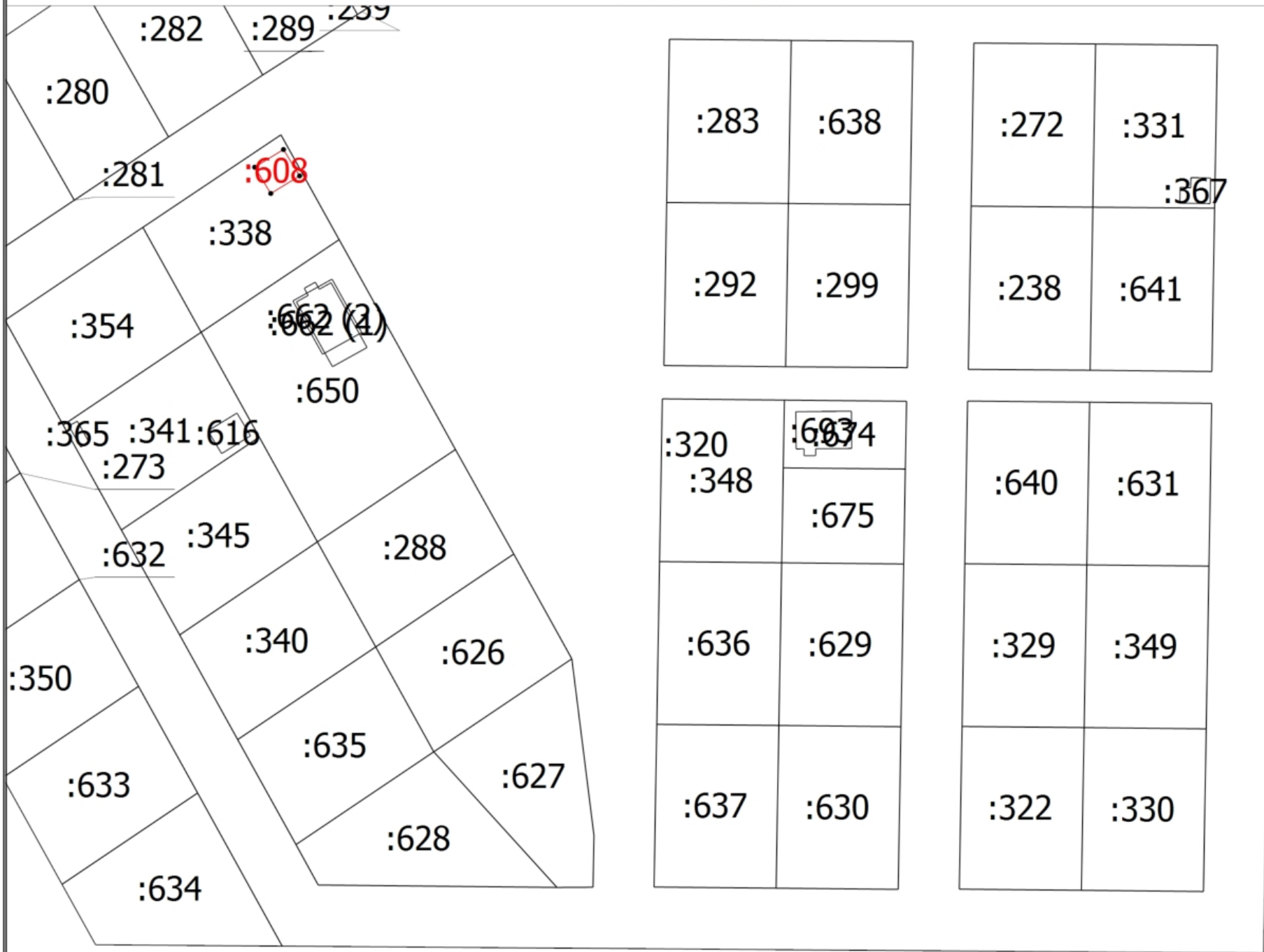
- Часть границы, местоположение которой определено при выполнении кадастровых работ
- - Характерная точка границы земельного участка, сведения ЕГРН о которой соответствуют требованиям, установленным в соответствии с частью 13 статьи 22 Федерального закона от 13 июля 2015 г. N 218-ФЗ "О государственной регистрации недвижимости"

Схема границ земельных участков

- - Характерная точка контура здания, сооружения, объекта незавершенного строительства
- - Характерная точка границы, сведения о которой позволяют однозначно определить ее положение на местности
- 1 - Обозначение характерной точки, местоположение которой не изменилось или было уточнено
- н1У - Обозначение новой характерной точки
- :27E - Кадастровый номер земельного участка
- :25148 - Исправляемый земельный участок
- :2 - Уточняемый земельный участок
- :663 - Кадастровый номер здания
- :608 - Уточняемое здание
- :233 - Уточняемый объект незавершенного строительства
- :234 - Уточняемое сооружение
- :662 (1) - Обозначение контура здания
- - Часть границы, сведения ЕГРН о которой позволяют однозначно определить ее положение на местности
- - Часть контура, образованного проекцией вновь образованного наземного конструктивного элемента здания, сооружения, объекта незавершенного строительства
- - Часть контура, образованного проекцией существующего в ЕГРН наземного конструктивного элемента здания, сооружения, объекта незавершенного строительства
- - Граница кадастрового квартала
- - Характерная точка границы земельного участка, сведения о которой отсутствуют в ЕГРН, местоположение которой определено при кадастровых работах (новая характерная точка)

Схема границ земельных участков

Выносной лист 6



Масштаб 1:1300

Условные обозначения

- Часть границы, местоположение которой определено при выполнении кадастровых работ
- Характерная точка границы земельного участка, сведения ЕГРН о которой соответствуют требованиям, установленным в соответствии с частью 13 статьи 22 Федерального закона от 13 июля 2015 г. N 218-ФЗ "О государственной регистрации недвижимости"

Схема границ земельных участков

- - Характерная точка контура здания, сооружения, объекта незавершенного строительства
- - Характерная точка границы, сведения о которой позволяют однозначно определить ее положение на местности
- 1 - Обозначение характерной точки, местоположение которой не изменилось или было уточнено
- н1У - Обозначение новой характерной точки
- :27E - Кадастровый номер земельного участка
- :25148 - Исправляемый земельный участок
- :2 - Уточняемый земельный участок
- :663 - Кадастровый номер здания
- :608 - Уточняемое здание
- :233 - Уточняемый объект незавершенного строительства
- :234 - Уточняемое сооружение
- :662 (1) - Обозначение контура здания
- - Часть границы, сведения ЕГРН о которой позволяют однозначно определить ее положение на местности
- - Часть контура, образованного проекцией вновь образованного наземного конструктивного элемента здания, сооружения, объекта незавершенного строительства
- - Часть контура, образованного проекцией существующего в ЕГРН наземного конструктивного элемента здания, сооружения, объекта незавершенного строительства
- - Граница кадастрового квартала
- - Характерная точка границы земельного участка, сведения о которой отсутствуют в ЕГРН, местоположение которой определено при кадастровых работах (новая характерная точка)