

# КАРТА-ПЛАН ТЕРРИТОРИИ

## Пояснительная записка

**1. Сведения о территории выполнения комплексных кадастровых работ:** 47:15:01 10025, Ленинградская область Сосновоборский городской округ г. Сосновый Бор

(наименование субъекта Российской Федерации, муниципального образования, населенного пункта, уникальные учетные номера кадастровых кварталов, иные сведения, позволяющие определить местоположение территории, на которой выполняются комплексные кадастровые работы, например, наименование садоводческого или огороднического некоммерческого товарищества, гаражного кооператива, элемента планировочной структуры)

**2. Основания выполнения комплексных кадастровых работ:**

Наименование, дата и номер документа, на основании которого выполняются комплексные кадастровые работы: Соглашение о предоставлении из федерального бюджета субсидий, в том числе грантов в форме субсидий, юридическим лицам, индивидуальным предпринимателям, а также физическим лицам, "30" января 2025 г. , 321-20-2025-002

**3. Дата подготовки карты-плана территории:** "25" апреля 2025 г.

**4. Сведения о заказчике(ах) комплексных кадастровых работ:**

В отношении юридического лица, органа местного самоуправления муниципального района, муниципального округа или городского округа либо уполномоченного исполнительного органа государственной власти субъекта Российской Федерации:

полное или сокращенное (в случае, если имеется) наименование: Управление Росреестра по Ленинградской области

основной государственный регистрационный номер: 1037843045734

идентификационный номер налогоплательщика: 7815027624

В отношении физического лица или представителя физических или юридических лиц:

фамилия, имя, отчество (последнее - при наличии): -

страховой номер индивидуального лицевого счета в системе обязательного пенсионного страхования Российской Федерации (СНИЛС): -

Наименование и реквизиты документа, подтверждающие полномочия представителя заказчика(ов) комплексных кадастровых работ: -

Адрес электронной почты (для направления уведомления о результатах внесения сведений в Единый государственный реестр недвижимости): info@gmolo.ru

**5. Сведения об исполнителе комплексных кадастровых работ:**

Полное или сокращенное (в случае, если имеется) наименование и адрес юридического лица, с которым заключен государственный или муниципальный контракт либо договор подряда на выполнение комплексных кадастровых работ: ФИЛИАЛ ППК "РОСКАДАСТР" ПО ЛЕНИНГРАДСКОЙ ОБЛАСТИ, Г. Санкт-Петербург, ВН.ТЕР.Г.МУНИЦИПАЛЬНЫЙ ОКРУГ ПОСАДСКИЙ, УЛ. ЧАПАЕВА, Д.15, К.2, ЛИТЕРА Б

Фамилия, имя, отчество кадастрового инженера (последнее - при наличии): Ваганов Михаил Николаевич и основной государственный регистрационный номер кадастрового инженера индивидуального предпринимателя (ОГРНИП): -

Страховой номер индивидуального лицевого счета в системе обязательного пенсионного страхования Российской Федерации (СНИЛС) кадастрового инженера: 026-756-250 64

Уникальный реестровый номер кадастрового инженера в реестре саморегулируемой организации кадастровых инженеров и дата внесения сведений о физическом лице в такой реестр: А-2020, 2024-06-18

Полное или (в случае, если имеется) сокращенное наименование саморегулируемой организации кадастровых инженеров, членом которой является кадастровый инженер: Ассоциация "Союз кадастровых инженеров"

Контактный телефон: -

Почтовый адрес и адрес электронной почты, по которым осуществляется связь с кадастровым инженером: Г. Санкт-Петербург, ВН.ТЕР.Г.МУНИЦИПАЛЬНЫЙ ОКРУГ ПОСАДСКИЙ, УЛ. ЧАПАЕВА, Д.15, К.2, ЛИТЕРА Б vaganov\_mn@mail.ru

6. Перечень документов, использованных при подготовке карты-плана территории					
№ п/п	Реквизиты документа				
	Вид	Дата	Номер	Наименование	Иные сведения
1	2	3	4	5	6
1	Иной документ	30.01.2025	321-20-2025-002	Соглашение о предоставлении из федерального бюджета субсидий, в том числе грантов в форме субсидий, юридическим лицам, индивидуальным предпринимателям, а также физическим лицам	-
2	Кадастровый план территории	21.04.2025	КУВИ-001/2025-93858214	Кадастровый план территории кадастрового квартала 47:15:0110025	-
7. Пояснения к карте-плану территории					
<p>1. На территории кадастрового квартала 47:15:0110025, в соответствии с соглашением о предоставлении из федерального бюджета субсидий, в том числе грантов в форме субсидий, юридическим лицам, индивидуальным предпринимателям, а также физическим лицам от 30.01.2025 № 321-20-2025-002, выполнены комплексные кадастровые работы (далее ККР). Кадастровый квартал 47:15:0110025 расположен в границах Ленинградской области на территории Сосновоборского городского округа.</p> <p>Карта-план территории подготовлена в соответствии с требованиями Федерального закона № 221 от 24.07.2007 «О кадастровой деятельности» (далее – Закон о кадастровой деятельности), Приказа Федеральной службы государственной регистрации, кадастра и картографии № П/0337 от 04.08.2021 г. «Об установлении формы карты-плана территории, формы акта согласования местоположения границ земельных участков при выполнении комплексных кадастровых работ и требований к их подготовке» (далее - Приказ № П/0337), а также основании: - сведений, содержащихся в Едином государственном реестре недвижимости (далее – ЕГРН); - картографической основы; - цифровые ортофотопланы масштаба 1:500 и 1:2000; - материалов землеустроительной документации, содержащихся в государственном фонде данных, полученных в результате проведения землеустройства; - ситуационных и поэтажных планов, содержащихся в технических паспортах, расположенных на земельных участках объектов недвижимости, которые находятся в архивах организаций по государственному техническому учету и (или) технической инвентаризации; - планово-картографических материалов, имеющихся в органах местного самоуправления муниципального района; - документов о правах на землю и иных содержащихся сведениях о местоположении границ земельных участков.</p> <p>При подготовке карты-плана территории применялся фотограмметрический метод определения координат характерных точек, что не противоречит Закону о кадастровой деятельности. В соответствии с п. 7 Требований Приказа № П/0337 данный метод определения координат характерных точек не подразумевает включения в карту-план территории разделов "Сведения о пунктах геодезической сети и средствах измерений", "Схема геодезических построений".</p> <p>По сведениям ЕГРН в границах кадастрового квартала расположено 142 земельных участков, в том числе 142 ранее учтенных и учтенных земельных участка, границы которых установлены в соответствии с требованиями земельного законодательства РФ. Также, в границах квартала расположено 79 объектов капитального строительства (далее ОКС), в том числе 33 ранее учтенный ОКС, границы которого установлены.</p> <p>В ходе выполнения ККР было установлено: - 46 объектов капитального строительства, в отношении которых осуществлено уточнение местоположения на земельных участках; - 40 земельных участков, в отношении которых осуществлены исправления реестровой ошибки в местоположении границ, с целью устранения пересечений со смежными земельными участками и чересполосиц.</p> <p>Также, при исправлении границ земельного участка с кадастровым номером 47:15:0110025:10 было обнаружено, что земельный участок с кадастровым номером 47:15:0110025:10 не полностью входит в границы территориальной зоны 47:15:-7.221. Границы данных земельных участков были установлены по фактическому пользованию, таким образом была выявлена реестровая ошибка в территориальных зонах 47:15-7.221.</p> <p>При выполнении комплексных кадастровых работ площади уточняемых земельных участков определялись с учетом требований статьи 42.8 Федерального закона от 24.07.2007 N 221-ФЗ (ред. от 29.10.2024) "О кадастровой деятельности": фактическая площадь земельного участка не должна быть больше площади, сведения о которой относительно этого земельного участка содержатся в Едином государственном реестре недвижимости, более чем на величину предельного минимального размера земельного участка, установленного в соответствии с федеральным законом для земель соответствующего целевого назначения и разрешенного использования; фактическая площадь земельного участка не должна быть меньше площади земельного участка, сведения о которой относительно этого земельного участка содержатся в Едином государственном реестре недвижимости, более чем на десять процентов.</p>					

**Сведения о пунктах геодезической сети и средствах измерений**

**1. Сведения о пунктах геодезической сети:**

№ п/п	Вид геодезической сети	Название пункта геодезической сети и тип знака	Система координат пункта геодезической сети	Координаты пункта, м		Дата обследования -		
						Сведения о состоянии		
				X	Y	наружного знака пункта	центра пункта	марки центра пункта
1	2	3	4	5	6	7	8	9
1	-	-	-	-	-	-	-	-

**2. Сведения об использованных средствах измерений**

№ п/п	Наименование и обозначение типа средства измерений - прибора (инструмента, аппаратуры)	Заводской или серийный номер средства измерений	Реквизиты свидетельства о поверке прибора (инструмента, аппаратуры) и (или) срок действия поверки
1	2	3	4
1	Стереофотограмметрический комплекс PHOTOMOD StereoDraw	231	ЦФС PHOTOMOD локальная лицензия

## Сведения об уточняемых земельных участках, необходимые для исправления реестровых ошибок в сведениях о местоположении их границ

**1. Сведения о характерных точках границ уточняемого земельного участка  
с кадастровым номером 47:15:0110025:150 :**

**Система координат МСК 47 зона 2**

**Зона № 2**

Обозначение характерных точек границ	Координаты, м				Метод определения координат	Формулы, примененные для расчета средней квадратической погрешности определения координат характерных точек границ (Mt), с подставленными в такие формулы значениями и итоговые (вычисленные) значения Mt, м	Описание закрепле ния точки
	содержатся в Едином государственном реестре недвижимости		определены в результате выполнения комплексных кадастровых работ				
	X	Y	X	Y			
1	2	3	4	5	6	7	8
						-	
1	429577.68	2151159.61	429577.68	2151159.61	Фотограмметрич еский метод	0.20	Закрепление отсутствует
2	429579.07	2151190.81	429579.07	2151190.81	Фотограмметрич еский метод	0.20	Закрепление отсутствует
3	429558.31	2151191.32	429558.31	2151191.32	Фотограмметрич еский метод	0.20	Закрепление отсутствует
4	429556.67	2151159.94	429555.87	2151159.96	Фотограмметрич еский метод	0.20	Закрепление отсутствует
1	429577.68	2151159.61	429577.68	2151159.61	Фотограмметрич еский метод	0.20	Закрепление отсутствует

**2. Сведения о частях границ уточняемого земельного участка  
с кадастровым номером 47:15:0110025:150 :**

Обозначение части границ		Горизонтальное проложение (S), м	Описание прохождения части границ	Сведения о согласовании местоположения границ (согласовано/спорное)
от т.	до т.			
1	2	3	4	5
1	2	31.23	-	-
2	3	20.77	-	-
3	4	31.45	-	-
4	1	21.81	-	-

**3. Сведения о характеристиках уточняемого земельного участка  
с кадастровым номером 47:15:0110025:150 :**

№ п/п	Наименование характеристики	Значение характеристики
1	2	3
1.	Адрес земельного участка	-
1.1.	Сведения о местоположении земельного участка (при отсутствии адреса) в структурированном в соответствии с федеральной информационной адресной системой виде	Российская Федерация, Ленинградская область, город Сосновый Бор, участок 86
1.2.	Дополнительные сведения о местоположении земельного участка	-
2.	Площадь земельного участка ± величина погрешности определения (вычисления) площади ( $P \pm \Delta P$ ), м <sup>2</sup>	$667 \pm 18$
3.	Формула, примененная для расчета предельной допустимой погрешности определения площади земельного участка, с подставленными значениями и итоговые (вычисленные) значения ( $\Delta P$ ), м <sup>2</sup>	$\Delta P = 3.5 * Mt * \sqrt{P} = 3.5 * 0.2 * \sqrt{667} = 18$



3. Сведения о характеристиках уточняемого земельного участка с кадастровым номером 47:15:0110025:150 :		
№ п/п	Наименование характеристики	Значение характеристики
1	2	3
4.	Площадь земельного участка согласно сведениям Единого государственного реестра недвижимости (Ркад), м2	654
5.	Оценка расхождения Р и Ркад (Р - Ркад), м2	13
6.	Предельные минимальный и максимальный размеры земельного участка (Рмин и Рмакс), м2	- -
7.	Кадастровый номер или иной государственный учетный номер (инвентарный) объекта недвижимости, расположенного на земельном участке	-
8.	Вид (виды) разрешенного использования	Садовые дома с земельным участком
8.1.	Дополнительные сведения об использовании земельного участка	-
9.	Сведения о земельных участках (землях общего пользования, территории общего пользования), посредством которых обеспечивается доступ	47:15:0110025:10
10.	Иные сведения	-
4. Пояснения к сведениям об уточняемом земельном участке с кадастровым номером 47:15:0110025:150 :		
1.	-	

## Сведения об уточняемых земельных участках, необходимые для исправления реестровых ошибок в сведениях о местоположении их границ

**1. Сведения о характерных точках границ уточняемого земельного участка  
с кадастровым номером 47:15:0110025:163 :**

**Система координат МСК 47 зона 2**

**Зона № 2**

Обозначение характерных точек границ	Координаты, м				Метод определения координат	Формулы, примененные для расчета средней квадратической погрешности определения координат характерных точек границ (Mt), с подставленными в такие формулы значениями и итоговые (вычисленные) значения Mt, м	Описание закрепле ния точки
	содержатся в Едином государственном реестре недвижимости		определены в результате выполнения комплексных кадастровых работ				
	X	Y	X	Y			
1	2	3	4	5	6	7	8
						-	
5	429588.00	2150680.37	429588.00	2150680.37	Фотограмметрич еский метод	0.20	Закрепление отсутствует
6	429588.82	2150710.44	429588.82	2150710.44	Фотограмметрич еский метод	0.20	Закрепление отсутствует
7	429567.73	2150711.21	429567.73	2150711.18	Фотограмметрич еский метод	0.20	Закрепление отсутствует
8	429567.11	2150680.64	429567.11	2150680.64	Фотограмметрич еский метод	0.20	Закрепление отсутствует
5	429588.00	2150680.37	429588.00	2150680.37	Фотограмметрич еский метод	0.20	Закрепление отсутствует

**2. Сведения о частях границ уточняемого земельного участка  
с кадастровым номером 47:15:0110025:163 :**

Обозначение части границ		Горизонтальное проложение (S), м	Описание прохождения части границ	Сведения о согласовании местоположения границ (согласовано/спорное)
от т.	до т.			
1	2	3	4	5
5	6	30.08	-	-
6	7	21.10	-	-
7	8	30.55	-	-
8	5	20.89	-	-

**3. Сведения о характеристиках уточняемого земельного участка  
с кадастровым номером 47:15:0110025:163 :**

№ п/п	Наименование характеристики	Значение характеристики
1	2	3
1.	Адрес земельного участка	-
1.1.	Сведения о местоположении земельного участка (при отсутствии адреса) в структурированном в соответствии с федеральной информационной адресной системой виде	Российская Федерация, Ленинградская область, город Сосновый Бор, участок 18
1.2.	Дополнительные сведения о местоположении земельного участка	-
2.	Площадь земельного участка ± величина погрешности определения (вычисления) площади ( $P \pm \Delta P$ ), м <sup>2</sup>	$636 \pm 18$
3.	Формула, примененная для расчета предельной допустимой погрешности определения площади земельного участка, с подставленными значениями и итоговые (вычисленные) значения ( $\Delta P$ ), м <sup>2</sup>	$\Delta P = 3.5 * Mt * \sqrt{P} = 3.5 * 0.2 * \sqrt{636} = 18$

<b>3. Сведения о характеристиках уточняемого земельного участка с кадастровым номером 47:15:0110025:163 :</b>		
<b>№ п/п</b>	<b>Наименование характеристики</b>	<b>Значение характеристики</b>
<b>1</b>	<b>2</b>	<b>3</b>
4.	Площадь земельного участка согласно сведениям Единого государственного реестра недвижимости (Ркад), м2	636
5.	Оценка расхождения Р и Ркад (Р - Ркад), м2	-
6.	Предельные минимальный и максимальный размеры земельного участка (Рмин и Рмакс), м2	- -
7.	Кадастровый номер или иной государственный учетный номер (инвентарный) объекта недвижимости, расположенного на земельном участке	47:15:0110025:275
8.	Вид (виды) разрешенного использования	ведение садоводства
8.1.	Дополнительные сведения об использовании земельного участка	-
9.	Сведения о земельных участках (землях общего пользования, территории общего пользования), посредством которых обеспечивается доступ	47:15:0110025:10
10.	Иные сведения	-
<b>4. Пояснения к сведениям об уточняемом земельном участке с кадастровым номером 47:15:0110025:163 :</b>		
1.	-	

## Сведения об уточняемых земельных участках, необходимые для исправления реестровых ошибок в сведениях о местоположении их границ

**1. Сведения о характерных точках границ уточняемого земельного участка  
с кадастровым номером 47:15:0110025:164 :**

**Система координат МСК 47 зона 2**

**Зона № 2**

Обозначение характерных точек границ	Координаты, м				Метод определения координат	Формулы, примененные для расчета средней квадратической погрешности определения координат характерных точек границ (Mt), с подставленными в такие формулы значениями и итоговые (вычисленные) значения Mt, м	Описание закрепле ния точки
	содержатся в Едином государственном реестре недвижимости		определены в результате выполнения комплексных кадастровых работ				
	X	Y	X	Y			
1	2	3	4	5	6	7	8
						-	
9	429587.15	2150649.36	429587.15	2150649.37	Фотограмметрич еский метод	0.20	Закрепление отсутствует
5	429588.00	2150680.37	429588.00	2150680.37	Фотограмметрич еский метод	0.20	Закрепление отсутствует
8	429567.11	2150680.64	429567.11	2150680.64	Фотограмметрич еский метод	0.20	Закрепление отсутствует
10	429566.49	2150650.49	429566.49	2150650.49	Фотограмметрич еский метод	0.20	Закрепление отсутствует
9	429587.15	2150649.36	429587.15	2150649.37	Фотограмметрич еский метод	0.20	Закрепление отсутствует

**2. Сведения о частях границ уточняемого земельного участка  
с кадастровым номером 47:15:0110025:164 :**

Обозначение части границ		Горизонтальное проложение (S), м	Описание прохождения части границ	Сведения о согласовании местоположения границ (согласовано/спорное)
от т.	до т.			
1	2	3	4	5
9	5	31.01	-	-
5	8	20.89	-	-
8	10	30.16	-	-
10	9	20.69	-	-

**3. Сведения о характеристиках уточняемого земельного участка  
с кадастровым номером 47:15:0110025:164 :**

№ п/п	Наименование характеристики	Значение характеристики
1	2	3
1.	Адрес земельного участка	-
1.1.	Сведения о местоположении земельного участка (при отсутствии адреса) в структурированном в соответствии с федеральной информационной адресной системой виде	Российская Федерация, Ленинградская область, город Сосновый Бор, участок 18
1.2.	Дополнительные сведения о местоположении земельного участка	-
2.	Площадь земельного участка ± величина погрешности определения (вычисления) площади ( $P \pm \Delta P$ ), м <sup>2</sup>	$636 \pm 18$
3.	Формула, примененная для расчета предельной допустимой погрешности определения площади земельного участка, с подставленными значениями и итоговые (вычисленные) значения ( $\Delta P$ ), м <sup>2</sup>	$\Delta P = 3.5 * Mt * \sqrt{P} = 3.5 * 0.2 * \sqrt{636} = 18$

<b>3. Сведения о характеристиках уточняемого земельного участка с кадастровым номером 47:15:0110025:164 :</b>		
<b>№ п/п</b>	<b>Наименование характеристики</b>	<b>Значение характеристики</b>
<b>1</b>	<b>2</b>	<b>3</b>
4.	Площадь земельного участка согласно сведениям Единого государственного реестра недвижимости (Ркад), м2	636
5.	Оценка расхождения Р и Ркад (Р - Ркад), м2	-
6.	Предельные минимальный и максимальный размеры земельного участка (Рмин и Рмакс), м2	- -
7.	Кадастровый номер или иной государственный учетный номер (инвентарный) объекта недвижимости, расположенного на земельном участке	47:15:0110025:189
8.	Вид (виды) разрешенного использования	ведение садоводства
8.1.	Дополнительные сведения об использовании земельного участка	-
9.	Сведения о земельных участках (землях общего пользования, территории общего пользования), посредством которых обеспечивается доступ	47:15:0110025:10
10.	Иные сведения	-
<b>4. Пояснения к сведениям об уточняемом земельном участке с кадастровым номером 47:15:0110025:164 :</b>		
1.	-	

## Сведения об уточняемых земельных участках, необходимые для исправления реестровых ошибок в сведениях о местоположении их границ

**1. Сведения о характерных точках границ уточняемого земельного участка  
с кадастровым номером 47:15:0110025:166 :**

**Система координат МСК 47 зона 2**

**Зона № 2**

Обозначение характерных точек границ	Координаты, м				Метод определения координат	Формулы, примененные для расчета средней квадратической погрешности определения координат характерных точек границ (Mt), с подставленными в такие формулы значениями и итоговые (вычисленные) значения Mt, м	Описание закрепле ния точки
	содержатся в Едином государственном реестре недвижимости		определены в результате выполнения комплексных кадастровых работ				
	X	Y	X	Y			
1	2	3	4	5	6	7	8
						-	
11	429688.93	2151329.86	429688.93	2151329.86	Фотограмметрич еский метод	0.20	Закрепление отсутствует
12	429690.46	2151359.46	429690.46	2151359.46	Фотограмметрич еский метод	0.20	Закрепление отсутствует
13	429667.28	2151359.98	429667.28	2151359.97	Фотограмметрич еский метод	0.20	Закрепление отсутствует
14	429667.08	2151330.15	429667.08	2151330.15	Фотограмметрич еский метод	0.20	Закрепление отсутствует
11	429688.93	2151329.86	429688.93	2151329.86	Фотограмметрич еский метод	0.20	Закрепление отсутствует

**2. Сведения о частях границ уточняемого земельного участка  
с кадастровым номером 47:15:0110025:166 :**

Обозначение части границ		Горизонтальное проложение (S), м	Описание прохождения части границ	Сведения о согласовании местоположения границ (согласовано/спорное)
от т.	до т.			
1	2	3	4	5
11	12	29.64	-	-
12	13	23.19	-	-
13	14	29.82	-	-
14	11	21.85	-	-

**3. Сведения о характеристиках уточняемого земельного участка  
с кадастровым номером 47:15:0110025:166 :**

№ п/п	Наименование характеристики	Значение характеристики
1	2	3
1.	Адрес земельного участка	-
1.1.	Сведения о местоположении земельного участка (при отсутствии адреса) в структурированном в соответствии с федеральной информационной адресной системой виде	Российская Федерация, Ленинградская область, город Сосновый Бор, садовое некоммерческое товарищество Парус, участок 121
1.2.	Дополнительные сведения о местоположении земельного участка	-
2.	Площадь земельного участка ± величина погрешности определения (вычисления) площади ( $P \pm \Delta P$ ), м <sup>2</sup>	669 ± 18

3. Сведения о характеристиках уточняемого земельного участка с кадастровым номером 47:15:0110025:166 :		
№ п/п	Наименование характеристики	Значение характеристики
1	2	3
3.	Формула, примененная для расчета предельной допустимой погрешности определения площади земельного участка, с подставленными значениями и итоговые (вычисленные) значения ( $\Delta P$ ), м2	$\Delta P = 3.5 * M_t * \sqrt{P} = 3.5 * 0.2 * \sqrt{669} = 18$
4.	Площадь земельного участка согласно сведениям Единого государственного реестра недвижимости (Ркад), м2	670
5.	Оценка расхождения Р и Ркад (Р - Ркад), м2	1
6.	Предельные минимальный и максимальный размеры земельного участка (Рмин и Рмакс), м2	- -
7.	Кадастровый номер или иной государственный учетный номер (инвентарный) объекта недвижимости, расположенного на земельном участке	47:15:0110025:503
8.	Вид (виды) разрешенного использования	садовые дома с земельным участком
8.1.	Дополнительные сведения об использовании земельного участка	-
9.	Сведения о земельных участках (землях общего пользования, территории общего пользования), посредством которых обеспечивается доступ	47:15:0110025:10
10.	Иные сведения	-
4. Пояснения к сведениям об уточняемом земельном участке с кадастровым номером 47:15:0110025:166 :		
1.	-	

## Сведения об уточняемых земельных участках, необходимые для исправления реестровых ошибок в сведениях о местоположении их границ

**1. Сведения о характерных точках границ уточняемого земельного участка  
с кадастровым номером 47:15:0110025:199 :**

**Система координат МСК 47 зона 2**

**Зона № 2**

Обозначение характерных точек границ	Координаты, м				Метод определения координат	Формулы, примененные для расчета средней квадратической погрешности определения координат характерных точек границ (Mt), с подставленными в такие формулы значениями и итоговые (вычисленные) значения Mt, м	Описание закрепле ния точки
	содержатся в Едином государственном реестре недвижимости		определены в результате выполнения комплексных кадастровых работ				
	X	Y	X	Y			
1	2	3	4	5	6	7	8
						-	
15	429618.65	2151020.20	429618.66	2151020.24	Фотограмметрич еский метод	0.20	Закрепление отсутствует
16	429620.21	2151049.62	429620.21	2151049.62	Фотограмметрич еский метод	0.20	Закрепление отсутствует
17	429599.22	2151050.03	429599.22	2151050.03	Фотограмметрич еский метод	0.20	Закрепление отсутствует
18	429598.24	2151020.53	429598.24	2151020.53	Фотограмметрич еский метод	0.20	Закрепление отсутствует
15	429618.65	2151020.20	429618.66	2151020.24	Фотограмметрич еский метод	0.20	Закрепление отсутствует

**2. Сведения о частях границ уточняемого земельного участка  
с кадастровым номером 47:15:0110025:199 :**

Обозначение части границ		Горизонтальное проложение (S), м	Описание прохождения части границ	Сведения о согласовании местоположения границ (согласовано/спорное)
от т.	до т.			
1	2	3	4	5
15	16	29.42	-	-
16	17	20.99	-	-
17	18	29.52	-	-
18	15	20.42	-	-

**3. Сведения о характеристиках уточняемого земельного участка  
с кадастровым номером 47:15:0110025:199 :**

№ п/п	Наименование характеристики	Значение характеристики
1	2	3
1.	Адрес земельного участка	-
1.1.	Сведения о местоположении земельного участка (при отсутствии адреса) в структурированном в соответствии с федеральной информационной адресной системой виде	Российская Федерация, Ленинградская область, город Сосновый Бор, садовое некоммерческое товарищество Парус, участок 67
1.2.	Дополнительные сведения о местоположении земельного участка	-
2.	Площадь земельного участка ± величина погрешности определения (вычисления) площади ( $P \pm \Delta P$ ), м <sup>2</sup>	610 ± 17



**3. Сведения о характеристиках уточняемого земельного участка с кадастровым номером 47:15:0110025:199 :**

№ п/п	Наименование характеристики	Значение характеристики
1	2	3
3.	Формула, примененная для расчета предельной допустимой погрешности определения площади земельного участка, с подставленными значениями и итоговые (вычисленные) значения ( $\Delta P$ ), м2	$\Delta P = 3.5 * M_t * \sqrt{P} = 3.5 * 0.2 * \sqrt{610} = 17$
4.	Площадь земельного участка согласно сведениям Единого государственного реестра недвижимости (Ркад), м2	610
5.	Оценка расхождения Р и Ркад (Р - Ркад), м2	-
6.	Предельные минимальный и максимальный размеры земельного участка (Рмин и Рмакс), м2	- -
7.	Кадастровый номер или иной государственный учетный номер (инвентарный) объекта недвижимости, расположенного на земельном участке	47:15:0110025:238
8.	Вид (виды) разрешенного использования	садовые дома с земельным участком
8.1.	Дополнительные сведения об использовании земельного участка	-
9.	Сведения о земельных участках (землях общего пользования, территории общего пользования), посредством которых обеспечивается доступ	47:15:0110025:10
10.	Иные сведения	-

**4. Пояснения к сведениям об уточняемом земельном участке с кадастровым номером 47:15:0110025:199 :**

1.	-
----	---

This image shows a completely blank white page. It is surrounded by a thin black border, which appears to be the edge of a scanned document or a frame. There are no markings, text, or illustrations on the page itself.

## Сведения об уточняемых земельных участках, необходимые для исправления реестровых ошибок в сведениях о местоположении их границ

**1. Сведения о характерных точках границ уточняемого земельного участка  
с кадастровым номером 47:15:0110025:230 :**

**Система координат МСК 47 зона 2**

**Зона № 2**

Обозначение характерных точек границ	Координаты, м				Метод определения координат	Формулы, примененные для расчета средней квадратической погрешности определения координат характерных точек границ (Mt), с подставленными в такие формулы значениями и итоговые (вычисленные) значения Mt, м	Описание закрепле ния точки
	содержатся в Едином государственном реестре недвижимости		определены в результате выполнения комплексных кадастровых работ				
	X	Y	X	Y			
1	2	3	4	5	6	7	8
						-	
19	429610.85	2151472.42	429610.85	2151472.42	Фотограмметрич еский метод	0.20	Закрепление отсутствует
20	429611.88	2151501.97	429611.88	2151501.97	Фотограмметрич еский метод	0.20	Закрепление отсутствует
21	429591.13	2151503.81	429591.13	2151503.80	Фотограмметрич еский метод	0.20	Закрепление отсутствует
22	429590.13	2151470.30	429590.13	2151470.30	Фотограмметрич еский метод	0.20	Закрепление отсутствует
19	429610.85	2151472.42	429610.85	2151472.42	Фотограмметрич еский метод	0.20	Закрепление отсутствует

**2. Сведения о частях границ уточняемого земельного участка  
с кадастровым номером 47:15:0110025:230 :**

Обозначение части границ		Горизонтальное проложение (S), м	Описание прохождения части границ	Сведения о согласовании местоположения границ (согласовано/спорное)
от т.	до т.			
1	2	3	4	5
19	20	29.57	-	-
20	21	20.83	-	-
21	22	33.51	-	-
22	19	20.83	-	-

**3. Сведения о характеристиках уточняемого земельного участка  
с кадастровым номером 47:15:0110025:230 :**

№ п/п	Наименование характеристики	Значение характеристики
1	2	3
1.	Адрес земельного участка	-
1.1.	Сведения о местоположении земельного участка (при отсутствии адреса) в структурированном в соответствии с федеральной информационной адресной системой виде	Российская Федерация, Ленинградская область, город Сосновый Бор, территория СПК Парус, участок 141
1.2.	Дополнительные сведения о местоположении земельного участка	-
2.	Площадь земельного участка ± величина погрешности определения (вычисления) площади ( $P \pm \Delta P$ ), м <sup>2</sup>	$654 \pm 18$
3.	Формула, примененная для расчета предельной допустимой погрешности определения площади земельного участка, с подставленными значениями и итоговые (вычисленные) значения ( $\Delta P$ ), м <sup>2</sup>	$\Delta P = 3.5 * Mt * \sqrt{P} = 3.5 * 0.2 * \sqrt{654} = 18$

<b>3. Сведения о характеристиках уточняемого земельного участка с кадастровым номером 47:15:0110025:230 :</b>		
<b>№ п/п</b>	<b>Наименование характеристики</b>	<b>Значение характеристики</b>
<b>1</b>	<b>2</b>	<b>3</b>
4.	Площадь земельного участка согласно сведениям Единого государственного реестра недвижимости (Ркад), м2	654
5.	Оценка расхождения Р и Ркад (Р - Ркад), м2	-
6.	Предельные минимальный и максимальный размеры земельного участка (Рмин и Рмакс), м2	- -
7.	Кадастровый номер или иной государственный учетный номер (инвентарный) объекта недвижимости, расположенного на земельном участке	-
8.	Вид (виды) разрешенного использования	садовые дома с земельным участком
8.1.	Дополнительные сведения об использовании земельного участка	-
9.	Сведения о земельных участках (землях общего пользования, территории общего пользования), посредством которых обеспечивается доступ	47:15:0110025:10
10.	Иные сведения	-
<b>4. Пояснения к сведениям об уточняемом земельном участке с кадастровым номером 47:15:0110025:230 :</b>		
1.	-	

## Сведения об уточняемых земельных участках, необходимые для исправления реестровых ошибок в сведениях о местоположении их границ

**1. Сведения о характерных точках границ уточняемого земельного участка  
с кадастровым номером 47:15:0110025:37 :**

**Система координат МСК 47 зона 2**

**Зона № 2**

Обозначение характерных точек границ	Координаты, м				Метод определения координат	Формулы, примененные для расчета средней квадратической погрешности определения координат характерных точек границ (Mt), с подставленными в такие формулы значениями и итоговые (вычисленные) значения Mt, м	Описание закрепле ния точки
	содержатся в Едином государственном реестре недвижимости		определены в результате выполнения комплексных кадастровых работ				
	X	Y	X	Y			
1	2	3	4	5	6	7	8
						-	
23	429598.79	2151159.25	429598.79	2151159.25	Фотограмметрич еский метод	0.20	Закрепление отсутствует
24	429599.90	2151190.84	429599.90	2151190.84	Фотограмметрич еский метод	0.20	Закрепление отсутствует
2	429579.07	2151190.81	429579.07	2151190.81	Фотограмметрич еский метод	0.20	Закрепление отсутствует
25	429577.68	2151159.60	429577.68	2151159.61	Фотограмметрич еский метод	0.20	Закрепление отсутствует
23	429598.79	2151159.25	429598.79	2151159.25	Фотограмметрич еский метод	0.20	Закрепление отсутствует

**2. Сведения о частях границ уточняемого земельного участка  
с кадастровым номером 47:15:0110025:37 :**

Обозначение части границ		Горизонтальное проложение (S), м	Описание прохождения части границ	Сведения о согласовании местоположения границ (согласовано/спорное)
от т.	до т.			
1	2	3	4	5
23	24	31.61	-	-
24	2	20.83	-	-
2	25	31.23	-	-
25	23	21.11	-	-

**3. Сведения о характеристиках уточняемого земельного участка  
с кадастровым номером 47:15:0110025:37 :**

№ п/п	Наименование характеристики	Значение характеристики
1	2	3
1.	Адрес земельного участка	-
1.1.	Сведения о местоположении земельного участка (при отсутствии адреса) в структурированном в соответствии с федеральной информационной адресной системой виде	Российская Федерация, Ленинградская область, г.о Сосновоборский, город Сосновый Бор
1.2.	Дополнительные сведения о местоположении земельного участка	-
2.	Площадь земельного участка ± величина погрешности определения (вычисления) площади ( $P \pm \Delta P$ ), м <sup>2</sup>	$659 \pm 18$
3.	Формула, примененная для расчета предельной допустимой погрешности определения площади земельного участка, с подставленными значениями и итоговые (вычисленные) значения ( $\Delta P$ ), м <sup>2</sup>	$\Delta P = 3.5 * Mt * \sqrt{P} = 3.5 * 0.2 * \sqrt{659} = 18$

<b>3. Сведения о характеристиках уточняемого земельного участка с кадастровым номером 47:15:0110025:37 :</b>		
<b>№ п/п</b>	<b>Наименование характеристики</b>	<b>Значение характеристики</b>
<b>1</b>	<b>2</b>	<b>3</b>
4.	Площадь земельного участка согласно сведениям Единого государственного реестра недвижимости (Ркад), м2	658
5.	Оценка расхождения Р и Ркад (Р - Ркад), м2	1
6.	Предельные минимальный и максимальный размеры земельного участка (Рмин и Рмакс), м2	- -
7.	Кадастровый номер или иной государственный учетный номер (инвентарный) объекта недвижимости, расположенного на земельном участке	-
8.	Вид (виды) разрешенного использования	ведение садоводства
8.1.	Дополнительные сведения об использовании земельного участка	-
9.	Сведения о земельных участках (землях общего пользования, территории общего пользования), посредством которых обеспечивается доступ	47:15:0110025:10
10.	Иные сведения	-
<b>4. Пояснения к сведениям об уточняемом земельном участке с кадастровым номером 47:15:0110025:37 :</b>		
1.	-	

## Сведения об уточняемых земельных участках, необходимые для исправления реестровых ошибок в сведениях о местоположении их границ

**1. Сведения о характерных точках границ уточняемого земельного участка  
с кадастровым номером 47:15:0110025:46 :**

**Система координат МСК 47 зона 2**

**Зона №2**

Обозначение характерных точек границ	Координаты, м				Метод определения координат	Формулы, примененные для расчета средней квадратической погрешности определения координат характерных точек границ (Mt), с подставленными в такие формулы значениями и итоговые (вычисленные) значения Mt, м	Описание закрепле ния точки
	содержатся в Едином государственном реестре недвижимости		определены в результате выполнения комплексных кадастровых работ				
	X	Y	X	Y			
1	2	3	4	5	6	7	8
						-	
26	429582.43	2151300.19	429582.48	2151300.22	Фотограмметрич еский метод	0.20	Закрепление отсутствует
27	429582.94	2151330.79	429582.94	2151330.80	Фотограмметрич еский метод	0.20	Закрепление отсутствует
28	429561.27	2151330.71	429561.18	2151330.71	Фотограмметрич еский метод	0.20	Закрепление отсутствует
29	429560.49	2151300.29	429560.49	2151300.29	Фотограмметрич еский метод	0.20	Закрепление отсутствует
26	429582.43	2151300.19	429582.48	2151300.22	Фотограмметрич еский метод	0.20	Закрепление отсутствует

**2. Сведения о частях границ уточняемого земельного участка  
с кадастровым номером 47:15:0110025:46 :**

Обозначение части границ		Горизонтальное проложение (S), м	Описание прохождения части границ	Сведения о согласовании местоположения границ (согласовано/спорное)
от т.	до т.			
1	2	3	4	5
26	27	30.58	-	-
27	28	21.76	-	-
28	29	30.43	-	-
29	26	21.99	-	-

**3. Сведения о характеристиках уточняемого земельного участка  
с кадастровым номером 47:15:0110025:46 :**

№ п/п	Наименование характеристики	Значение характеристики
1	2	3
1.	Адрес земельного участка	-
1.1.	Сведения о местоположении земельного участка (при отсутствии адреса) в структурированном в соответствии с федеральной информационной адресной системой виде	Российская Федерация, Ленинградская область, г.о Сосновоборский, город Сосновый Бор
1.2.	Дополнительные сведения о местоположении земельного участка	-
2.	Площадь земельного участка ± величина погрешности определения (вычисления) площади ( $P \pm \Delta P$ ), м <sup>2</sup>	$667 \pm 18$
3.	Формула, примененная для расчета предельной допустимой погрешности определения площади земельного участка, с подставленными значениями и итоговые (вычисленные) значения ( $\Delta P$ ), м <sup>2</sup>	$\Delta P = 3.5 * Mt * \sqrt{P} = 3.5 * 0.2 * \sqrt{667} = 18$

<b>3. Сведения о характеристиках уточняемого земельного участка с кадастровым номером 47:15:0110025:46 :</b>		
<b>№ п/п</b>	<b>Наименование характеристики</b>	<b>Значение характеристики</b>
<b>1</b>	<b>2</b>	<b>3</b>
4.	Площадь земельного участка согласно сведениям Единого государственного реестра недвижимости (Ркад), м2	665
5.	Оценка расхождения Р и Ркад (Р - Ркад), м2	2
6.	Предельные минимальный и максимальный размеры земельного участка (Рмин и Рмакс), м2	- -
7.	Кадастровый номер или иной государственный учетный номер (инвентарный) объекта недвижимости, расположенного на земельном участке	47:15:0110025:237
8.	Вид (виды) разрешенного использования	ведение садоводства
8.1.	Дополнительные сведения об использовании земельного участка	-
9.	Сведения о земельных участках (землях общего пользования, территории общего пользования), посредством которых обеспечивается доступ	47:15:0110025:10
10.	Иные сведения	-
<b>4. Пояснения к сведениям об уточняемом земельном участке с кадастровым номером 47:15:0110025:46 :</b>		
1.	-	

## Сведения об уточняемых земельных участках, необходимые для исправления реестровых ошибок в сведениях о местоположении их границ

**1. Сведения о характерных точках границ уточняемого земельного участка  
с кадастровым номером 47:15:0110025:50 :**

**Система координат МСК 47 зона 2**

**Зона № 2**

Обозначение характерных точек границ	Координаты, м				Метод определения координат	Формулы, примененные для расчета средней квадратической погрешности определения координат характерных точек границ (Mt), с подставленными в такие формулы значениями и итоговые (вычисленные) значения Mt, м	Описание закрепле ния точек
	содержатся в Едином государственном реестре недвижимости		определены в результате выполнения комплексных кадастровых работ				
	X	Y	X	Y			
1	2	3	4	5	6	7	8
						-	
30	429611.60	2150789.40	429611.60	2150789.41	Фотограмметрич еский метод	0.20	Закрепление отсутствует
31	429612.70	2150820.02	429612.70	2150820.03	Фотограмметрич еский метод	0.20	Закрепление отсутствует
32	429592.39	2150821.24	429592.39	2150821.24	Фотограмметрич еский метод	0.20	Закрепление отсутствует
33	429591.56	2150790.16	429591.56	2150790.16	Фотограмметрич еский метод	0.20	Закрепление отсутствует
30	429611.60	2150789.40	429611.60	2150789.41	Фотограмметрич еский метод	0.20	Закрепление отсутствует

**2. Сведения о частях границ уточняемого земельного участка  
с кадастровым номером 47:15:0110025:50 :**

Обозначение части границ		Горизонтальное проложение (S), м	Описание прохождения части границ	Сведения о согласовании местоположения границ (согласовано/спорное)
от т.	до т.			
1	2	3	4	5
30	31	30.64	-	-
31	32	20.35	-	-
32	33	31.09	-	-
33	30	20.05	-	-

**3. Сведения о характеристиках уточняемого земельного участка  
с кадастровым номером 47:15:0110025:50 :**

№ п/п	Наименование характеристики	Значение характеристики
1	2	3
1.	Адрес земельного участка	-
1.1.	Сведения о местоположении земельного участка (при отсутствии адреса) в структурированном в соответствии с федеральной информационной адресной системой виде	Российская Федерация, Ленинградская область, город Сосновый Бор, участок 43
1.2.	Дополнительные сведения о местоположении земельного участка	-
2.	Площадь земельного участка ± величина погрешности определения (вычисления) площади ( $P \pm \Delta P$ ), м <sup>2</sup>	$623 \pm 17$
3.	Формула, примененная для расчета предельной допустимой погрешности определения площади земельного участка, с подставленными значениями и итоговые (вычисленные) значения ( $\Delta P$ ), м <sup>2</sup>	$\Delta P = 3.5 * Mt * \sqrt{P} = 3.5 * 0.2 * \sqrt{623} = 17$



<b>3. Сведения о характеристиках уточняемого земельного участка с кадастровым номером 47:15:0110025:50 :</b>		
<b>№ п/п</b>	<b>Наименование характеристики</b>	<b>Значение характеристики</b>
<b>1</b>	<b>2</b>	<b>3</b>
4.	Площадь земельного участка согласно сведениям Единого государственного реестра недвижимости (Ркад), м2	623
5.	Оценка расхождения Р и Ркад (Р - Ркад), м2	-
6.	Предельные минимальный и максимальный размеры земельного участка (Рмин и Рмакс), м2	- -
7.	Кадастровый номер или иной государственный учетный номер (инвентарный) объекта недвижимости, расположенного на земельном участке	47:15:0110025:202
8.	Вид (виды) разрешенного использования	Ведение садоводства
8.1.	Дополнительные сведения об использовании земельного участка	-
9.	Сведения о земельных участках (землях общего пользования, территории общего пользования), посредством которых обеспечивается доступ	47:15:0110025:10
10.	Иные сведения	-
<b>4. Пояснения к сведениям об уточняемом земельном участке с кадастровым номером 47:15:0110025:50 :</b>		
1.	-	

## Сведения об уточняемых земельных участках, необходимые для исправления реестровых ошибок в сведениях о местоположении их границ

**1. Сведения о характерных точках границ уточняемого земельного участка с кадастровым номером 47:15:0110025:39 :**

Система координат МСК 47 зона 2

Зона № 2

Обозначение характерных точек границ	Координаты, м				Метод определения координат	Формулы, примененные для расчета средней квадратической погрешности определения координат характерных точек границ (Mt), с подставленными в такие формулы значениями и итоговые (вычисленные) значения Mt, м	Описание закрепле ния точки
	содержатся в Едином государственном реестре недвижимости		определены в результате выполнения комплексных кадастровых работ				
	X	Y	X	Y			
1	2	3	4	5	6	7	8
						-	
34	429592.84	2151570.19	429592.84	2151570.20	Фотограмметрич еский метод	0.20	Закрепление отсутствует
35	429567.94	2151571.31	429567.94	2151571.31	Фотограмметрич еский метод	0.20	Закрепление отсутствует
36	429567.49	2151540.97	429567.49	2151540.97	Фотограмметрич еский метод	0.20	Закрепление отсутствует
37	429591.57	2151540.66	429591.57	2151540.66	Фотограмметрич еский метод	0.20	Закрепление отсутствует
34	429592.84	2151570.19	429592.84	2151570.20	Фотограмметрич еский метод	0.20	Закрепление отсутствует

**2. Сведения о частях границ уточняемого земельного участка с кадастровым номером 47:15:0110025:39 :**

Обозначение части границ		Горизонтальное проложение (S), м	Описание прохождения части границ	Сведения о согласовании местоположения границ (согласовано/спорное)
от т.	до т.			
1	2	3	4	5
34	35	24.92	-	-
35	36	30.34	-	-
36	37	24.08	-	-
37	34	29.57	-	-

**3. Сведения о характеристиках уточняемого земельного участка с кадастровым номером 47:15:0110025:39 :**

№ п/п	Наименование характеристики	Значение характеристики
1	2	3
1.	Адрес земельного участка	-
1.1.	Сведения о местоположении земельного участка (при отсутствии адреса) в структурированном в соответствии с федеральной информационной адресной системой виде	Российская Федерация, Ленинградская область, г.о Сосновоборский, город Сосновый Бор
1.2.	Дополнительные сведения о местоположении земельного участка	-
2.	Площадь земельного участка ± величина погрешности определения (вычисления) площади ( $P \pm \Delta P$ ), м <sup>2</sup>	$734 \pm 19$
3.	Формула, примененная для расчета предельной допустимой погрешности определения площади земельного участка, с подставленными значениями и итоговые (вычисленные) значения ( $\Delta P$ ), м <sup>2</sup>	$\Delta P = 3.5 * Mt * \sqrt{P} = 3.5 * 0.2 * \sqrt{734} = 19$

<b>3. Сведения о характеристиках уточняемого земельного участка с кадастровым номером 47:15:0110025:39 :</b>		
<b>№ п/п</b>	<b>Наименование характеристики</b>	<b>Значение характеристики</b>
<b>1</b>	<b>2</b>	<b>3</b>
4.	Площадь земельного участка согласно сведениям Единого государственного реестра недвижимости (Ркад), м2	733
5.	Оценка расхождения Р и Ркад (Р - Ркад), м2	1
6.	Предельные минимальный и максимальный размеры земельного участка (Рмин и Рмакс), м2	- -
7.	Кадастровый номер или иной государственный учетный номер (инвентарный) объекта недвижимости, расположенного на земельном участке	-
8.	Вид (виды) разрешенного использования	ведение садоводства
8.1.	Дополнительные сведения об использовании земельного участка	-
9.	Сведения о земельных участках (землях общего пользования, территории общего пользования), посредством которых обеспечивается доступ	47:15:0110025:10
10.	Иные сведения	-
<b>4. Пояснения к сведениям об уточняемом земельном участке с кадастровым номером 47:15:0110025:39 :</b>		
1.	-	

## Сведения об уточняемых земельных участках, необходимые для исправления реестровых ошибок в сведениях о местоположении их границ

**1. Сведения о характерных точках границ уточняемого земельного участка с кадастровым номером 47:15:0110025:216 :**

**Система координат МСК 47 зона 2**

**Зона № 2**

Обозначение характерных точек границ	Координаты, м				Метод определения координат	Формулы, примененные для расчета средней квадратической погрешности определения координат характерных точек границ (Mt), с подставленными в такие формулы значениями и итоговые (вычисленные) значения Mt, м	Описание закрепле ния точки
	содержатся в Едином государственном реестре недвижимости		определены в результате выполнения комплексных кадастровых работ				
	X	Y	X	Y			
1	2	3	4	5	6	7	8
						-	
38	429660.63	2151222.37	429660.61	2151222.38	Фотограмметрич еский метод	0.20	Закрепление отсутствует
39	429640.59	2151222.09	429640.59	2151222.09	Фотограмметрич еский метод	0.20	Закрепление отсутствует
40	429639.95	2151190.29	429639.95	2151190.29	Фотограмметрич еский метод	0.20	Закрепление отсутствует
41	429659.86	2151190.70	429659.86	2151190.70	Фотограмметрич еский метод	0.20	Закрепление отсутствует
38	429660.63	2151222.37	429660.61	2151222.38	Фотограмметрич еский метод	0.20	Закрепление отсутствует

**2. Сведения о частях границ уточняемого земельного участка с кадастровым номером 47:15:0110025:216 :**

Обозначение части границ		Горизонтальное проложение (S), м	Описание прохождения части границ	Сведения о согласовании местоположения границ (согласовано/спорное)
от т.	до т.			
1	2	3	4	5
38	39	20.02	-	-
39	40	31.81	-	-
40	41	19.91	-	-
41	38	31.69	-	-

**3. Сведения о характеристиках уточняемого земельного участка с кадастровым номером 47:15:0110025:216 :**

№ п/п	Наименование характеристики	Значение характеристики
1	2	3
1.	Адрес земельного участка	-
1.1.	Сведения о местоположении земельного участка (при отсутствии адреса) в структурированном в соответствии с федеральной информационной адресной системой виде	Российская Федерация, Ленинградская область, город Сосновый Бор
1.2.	Дополнительные сведения о местоположении земельного участка	-
2.	Площадь земельного участка ± величина погрешности определения (вычисления) площади ( $P \pm \Delta P$ ), м <sup>2</sup>	$633 \pm 18$
3.	Формула, примененная для расчета предельной допустимой погрешности определения площади земельного участка, с подставленными значениями и итоговые (вычисленные) значения ( $\Delta P$ ), м <sup>2</sup>	$\Delta P = 3.5 * Mt * \sqrt{P} = 3.5 * 0.2 * \sqrt{633} = 18$

<b>3. Сведения о характеристиках уточняемого земельного участка с кадастровым номером 47:15:0110025:216 :</b>		
<b>№ п/п</b>	<b>Наименование характеристики</b>	<b>Значение характеристики</b>
<b>1</b>	<b>2</b>	<b>3</b>
4.	Площадь земельного участка согласно сведениям Единого государственного реестра недвижимости (Ркад), м2	633
5.	Оценка расхождения Р и Ркад (Р - Ркад), м2	-
6.	Предельные минимальный и максимальный размеры земельного участка (Рмин и Рмакс), м2	- -
7.	Кадастровый номер или иной государственный учетный номер (инвентарный) объекта недвижимости, расположенного на земельном участке	-
8.	Вид (виды) разрешенного использования	садовые дома с земельным участком
8.1.	Дополнительные сведения об использовании земельного участка	-
9.	Сведения о земельных участках (землях общего пользования, территории общего пользования), посредством которых обеспечивается доступ	47:15:0110025:10
10.	Иные сведения	-
<b>4. Пояснения к сведениям об уточняемом земельном участке с кадастровым номером 47:15:0110025:216 :</b>		
1.	-	

## Сведения об уточняемых земельных участках, необходимые для исправления реестровых ошибок в сведениях о местоположении их границ

**1. Сведения о характерных точках границ уточняемого земельного участка  
с кадастровым номером 47:15:0110025:24 :**

**Система координат МСК 47 зона 2**

**Зона № 2**

Обозначение характерных точек границ	Координаты, м				Метод определения координат	Формулы, примененные для расчета средней квадратической погрешности определения координат характерных точек границ (Mt), с подставленными в такие формулы значениями и итоговые (вычисленные) значения Mt, м	Описание закрепле ния точки
	содержатся в Едином государственном реестре недвижимости		определены в результате выполнения комплексных кадастровых работ				
	X	Y	X	Y			
1	2	3	4	5	6	7	8
						-	
42	429646.27	2151369.70	429646.27	2151369.70	Фотограмметрич еский метод	0.20	Закрепление отсутствует
43	429647.85	2151400.93	429647.85	2151400.93	Фотограмметрич еский метод	0.20	Закрепление отсутствует
44	429628.04	2151401.08	429628.04	2151401.08	Фотограмметрич еский метод	0.20	Закрепление отсутствует
45	429607.95	2151401.08	429607.95	2151401.07	Фотограмметрич еский метод	0.20	Закрепление отсутствует
46	429607.31	2151370.58	429607.32	2151370.59	Фотограмметрич еский метод	0.20	Закрепление отсутствует
42	429646.27	2151369.70	429646.27	2151369.70	Фотограмметрич еский метод	0.20	Закрепление отсутствует

**2. Сведения о частях границ уточняемого земельного участка  
с кадастровым номером 47:15:0110025:24 :**

Обозначение части границ		Горизонтальное проложение (S), м	Описание прохождения части границ	Сведения о согласовании местоположения границ (согласовано/спорное)
от т.	до т.			
1	2	3	4	5
42	43	31.27	-	-
43	44	19.81	-	-
44	45	20.09	-	-
45	46	30.49	-	-
46	42	38.96	-	-

**3. Сведения о характеристиках уточняемого земельного участка  
с кадастровым номером 47:15:0110025:24 :**

№ п/п	Наименование характеристики	Значение характеристики
1	2	3
1.	Адрес земельного участка	-
1.1.	Сведения о местоположении земельного участка (при отсутствии адреса) в структурированном в соответствии с федеральной информационной адресной системой виде	Российская Федерация, Ленинградская область, г.о Сосновоборский, город Сосновый Бор
1.2.	Дополнительные сведения о местоположении земельного участка	-
2.	Площадь земельного участка ± величина погрешности определения (вычисления) площади ( $P \pm \Delta P$ ), м <sup>2</sup>	1219 ± 24

3. Сведения о характеристиках уточняемого земельного участка с кадастровым номером 47:15:0110025:24 :		
№ п/п	Наименование характеристики	Значение характеристики
1	2	3
3.	Формула, примененная для расчета предельной допустимой погрешности определения площади земельного участка, с подставленными значениями и итоговые (вычисленные) значения ( $\Delta P$ ), м2	$\Delta P = 3.5 * M_t * \sqrt{P} = 3.5 * 0.2 * \sqrt{1219} = 24$
4.	Площадь земельного участка согласно сведениям Единого государственного реестра недвижимости (Ркад), м2	1221
5.	Оценка расхождения Р и Ркад (Р - Ркад), м2	2
6.	Предельные минимальный и максимальный размеры земельного участка (Рмин и Рмакс), м2	- -
7.	Кадастровый номер или иной государственный учетный номер (инвентарный) объекта недвижимости, расположенного на земельном участке	47:15:0110025:182
8.	Вид (виды) разрешенного использования	ведение садоводства
8.1.	Дополнительные сведения об использовании земельного участка	-
9.	Сведения о земельных участках (землях общего пользования, территории общего пользования), посредством которых обеспечивается доступ	47:15:0110025:10
10.	Иные сведения	-
4. Пояснения к сведениям об уточняемом земельном участке с кадастровым номером 47:15:0110025:24 :		
1.	-	

## Сведения об уточняемых земельных участках, необходимые для исправления реестровых ошибок в сведениях о местоположении их границ

**1. Сведения о характерных точках границ уточняемого земельного участка  
с кадастровым номером 47:15:0110025:69 :**

**Система координат МСК 47 зона 2**

**Зона № 2**

Обозначение характерных точек границ	Координаты, м				Метод определения координат	Формулы, примененные для расчета средней квадратической погрешности определения координат характерных точек границ (Mt), с подставленными в такие формулы значениями и итоговые (вычисленные) значения Mt, м	Описание закрепле ния точки
	содержатся в Едином государственном реестре недвижимости		определены в результате выполнения комплексных кадастровых работ				
	X	Y	X	Y			
1	2	3	4	5	6	7	8
						-	
47	429668.07	2151400.80	429668.07	2151400.80	Фотограмметрич еский метод	0.20	Закрепление отсутствует
48	429668.94	2151430.11	429668.94	2151430.13	Фотограмметрич еский метод	0.20	Закрепление отсутствует
49	429649.38	2151430.54	429649.38	2151430.55	Фотограмметрич еский метод	0.20	Закрепление отсутствует
43	429647.85	2151400.93	429647.85	2151400.93	Фотограмметрич еский метод	0.20	Закрепление отсутствует
47	429668.07	2151400.80	429668.07	2151400.80	Фотограмметрич еский метод	0.20	Закрепление отсутствует

**2. Сведения о частях границ уточняемого земельного участка  
с кадастровым номером 47:15:0110025:69 :**

Обозначение части границ		Горизонтальное проложение (S), м	Описание прохождения части границ	Сведения о согласовании местоположения границ (согласовано/спорное)
от т.	до т.			
1	2	3	4	5
47	48	29.34	-	-
48	49	19.56	-	-
49	43	29.66	-	-
43	47	20.22	-	-

**3. Сведения о характеристиках уточняемого земельного участка  
с кадастровым номером 47:15:0110025:69 :**

№ п/п	Наименование характеристики	Значение характеристики
1	2	3
1.	Адрес земельного участка	-
1.1.	Сведения о местоположении земельного участка (при отсутствии адреса) в структурированном в соответствии с федеральной информационной адресной системой виде	Российская Федерация, Ленинградская область, город Сосновый Бор
1.2.	Дополнительные сведения о местоположении земельного участка	-
2.	Площадь земельного участка ± величина погрешности определения (вычисления) площади ( $P \pm \Delta P$ ), м <sup>2</sup>	$587 \pm 17$
3.	Формула, примененная для расчета предельной допустимой погрешности определения площади земельного участка, с подставленными значениями и итоговые (вычисленные) значения ( $\Delta P$ ), м <sup>2</sup>	$\Delta P = 3.5 * Mt * \sqrt{P} = 3.5 * 0.2 * \sqrt{587} = 17$



<b>3. Сведения о характеристиках уточняемого земельного участка с кадастровым номером 47:15:0110025:69 :</b>		
<b>№ п/п</b>	<b>Наименование характеристики</b>	<b>Значение характеристики</b>
<b>1</b>	<b>2</b>	<b>3</b>
4.	Площадь земельного участка согласно сведениям Единого государственного реестра недвижимости (Ркад), м2	588
5.	Оценка расхождения Р и Ркад (Р - Ркад), м2	1
6.	Предельные минимальный и максимальный размеры земельного участка (Рмин и Рмакс), м2	- -
7.	Кадастровый номер или иной государственный учетный номер (инвентарный) объекта недвижимости, расположенного на земельном участке	47:15:0110025:284
8.	Вид (виды) разрешенного использования	садовые дома с земельным участком
8.1.	Дополнительные сведения об использовании земельного участка	-
9.	Сведения о земельных участках (землях общего пользования, территории общего пользования), посредством которых обеспечивается доступ	47:15:0110025:10
10.	Иные сведения	-
<b>4. Пояснения к сведениям об уточняемом земельном участке с кадастровым номером 47:15:0110025:69 :</b>		
1.	-	

## Сведения об уточняемых земельных участках, необходимые для исправления реестровых ошибок в сведениях о местоположении их границ

**1. Сведения о характерных точках границ уточняемого земельного участка  
с кадастровым номером 47:15:0110025:68 :**

**Система координат МСК 47 зона 2**

**Зона № 2**

Обозначение характерных точек границ	Координаты, м				Метод определения координат	Формулы, примененные для расчета средней квадратической погрешности определения координат характерных точек границ (Mt), с подставленными в такие формулы значениями и итоговые (вычисленные) значения Mt, м	Описание закрепле ния точки
	содержатся в Едином государственном реестре недвижимости		определены в результате выполнения комплексных кадастровых работ				
	X	Y	X	Y			
1	2	3	4	5	6	7	8
						-	
37	429591.57	2151540.66	429591.57	2151540.66	Фотограмметрич еский метод	0.20	Закрепление отсутствует
36	429567.49	2151540.97	429567.49	2151540.97	Фотограмметрич еский метод	0.20	Закрепление отсутствует
50	429567.06	2151512.65	429567.06	2151512.65	Фотограмметрич еский метод	0.20	Закрепление отсутствует
51	429590.23	2151512.79	429590.23	2151512.82	Фотограмметрич еский метод	0.20	Закрепление отсутствует
37	429591.57	2151540.66	429591.57	2151540.66	Фотограмметрич еский метод	0.20	Закрепление отсутствует

**2. Сведения о частях границ уточняемого земельного участка  
с кадастровым номером 47:15:0110025:68 :**

Обозначение части границ		Горизонтальное проложение (S), м	Описание прохождения части границ	Сведения о согласовании местоположения границ (согласовано/спорное)
от т.	до т.			
1	2	3	4	5
37	36	24.08	-	-
36	50	28.32	-	-
50	51	23.17	-	-
51	37	27.87	-	-

**3. Сведения о характеристиках уточняемого земельного участка  
с кадастровым номером 47:15:0110025:68 :**

№ п/п	Наименование характеристики	Значение характеристики
1	2	3
1.	Адрес земельного участка	-
1.1.	Сведения о местоположении земельного участка (при отсутствии адреса) в структурированном в соответствии с федеральной информационной адресной системой виде	Российская Федерация, Ленинградская область, город Сосновый Бор
1.2.	Дополнительные сведения о местоположении земельного участка	-
2.	Площадь земельного участка ± величина погрешности определения (вычисления) площади ( $P \pm \Delta P$ ), м <sup>2</sup>	$663 \pm 18$
3.	Формула, примененная для расчета предельной допустимой погрешности определения площади земельного участка, с подставленными значениями и итоговые (вычисленные) значения ( $\Delta P$ ), м <sup>2</sup>	$\Delta P = 3.5 * Mt * \sqrt{P} = 3.5 * 0.2 * \sqrt{663} = 18$

3. Сведения о характеристиках уточняемого земельного участка с кадастровым номером 47:15:0110025:68 :		
№ п/п	Наименование характеристики	Значение характеристики
1	2	3
4.	Площадь земельного участка согласно сведениям Единого государственного реестра недвижимости (Ркад), м2	660
5.	Оценка расхождения Р и Ркад (Р - Ркад), м2	3
6.	Предельные минимальный и максимальный размеры земельного участка (Рмин и Рмакс), м2	- -
7.	Кадастровый номер или иной государственный учетный номер (инвентарный) объекта недвижимости, расположенного на земельном участке	47:15:0110025:187
8.	Вид (виды) разрешенного использования	Ведение садоводства
8.1.	Дополнительные сведения об использовании земельного участка	-
9.	Сведения о земельных участках (землях общего пользования, территории общего пользования), посредством которых обеспечивается доступ	47:15:0110025:10
10.	Иные сведения	-
4. Пояснения к сведениям об уточняемом земельном участке с кадастровым номером 47:15:0110025:68 :		
1.	-	

## Сведения об уточняемых земельных участках, необходимые для исправления реестровых ошибок в сведениях о местоположении их границ

**1. Сведения о характерных точках границ уточняемого земельного участка с кадастровым номером 47:15:0110025:71 :**

Система координат МСК 47 зона 2

Зона № 2

Обозначение характерных точек границ	Координаты, м				Метод определения координат	Формулы, примененные для расчета средней квадратической погрешности определения координат характерных точек границ (Mt), с подставленными в такие формулы значениями и итоговые (вычисленные) значения Mt, м	Описание закрепле ния точки
	содержатся в Едином государственном реестре недвижимости		определены в результате выполнения комплексных кадастровых работ				
	X	Y	X	Y			
1	2	3	4	5	6	7	8
						-	
52	429552.33	2151021.16	429551.30	2151021.18	Фотограмметрич еский метод	0.20	Закрепление отсутствует
53	429578.08	2151020.80	429578.08	2151020.80	Фотограмметрич еский метод	0.20	Закрепление отсутствует
54	429578.59	2151050.01	429578.59	2151050.01	Фотограмметрич еский метод	0.20	Закрепление отсутствует
55	429552.97	2151050.06	429552.97	2151050.06	Фотограмметрич еский метод	0.20	Закрепление отсутствует
52	429552.33	2151021.16	429551.30	2151021.18	Фотограмметрич еский метод	0.20	Закрепление отсутствует

**2. Сведения о частях границ уточняемого земельного участка с кадастровым номером 47:15:0110025:71 :**

Обозначение части границ		Горизонтальное проложение (S), м	Описание прохождения части границ	Сведения о согласовании местоположения границ (согласовано/спорное)
от т.	до т.			
1	2	3	4	5
52	53	26.78	-	-
53	54	29.21	-	-
54	55	25.62	-	-
55	52	28.93	-	-

**3. Сведения о характеристиках уточняемого земельного участка с кадастровым номером 47:15:0110025:71 :**

№ п/п	Наименование характеристики	Значение характеристики
1	2	3
1.	Адрес земельного участка	-
1.1.	Сведения о местоположении земельного участка (при отсутствии адреса) в структурированном в соответствии с федеральной информационной адресной системой виде	Российская Федерация, Ленинградская область, город Сосновый Бор
1.2.	Дополнительные сведения о местоположении земельного участка	-
2.	Площадь земельного участка ± величина погрешности определения (вычисления) площади ( $P \pm \Delta P$ ), м <sup>2</sup>	$761 \pm 19$
3.	Формула, примененная для расчета предельной допустимой погрешности определения площади земельного участка, с подставленными значениями и итоговые (вычисленные) значения ( $\Delta P$ ), м <sup>2</sup>	$\Delta P = 3.5 * Mt * \sqrt{P} = 3.5 * 0.2 * \sqrt{761} = 19$

3. Сведения о характеристиках уточняемого земельного участка с кадастровым номером 47:15:0110025:71 :		
№ п/п	Наименование характеристики	Значение характеристики
1	2	3
4.	Площадь земельного участка согласно сведениям Единого государственного реестра недвижимости (Ркад), м2	746
5.	Оценка расхождения Р и Ркад (Р - Ркад), м2	15
6.	Предельные минимальный и максимальный размеры земельного участка (Рмин и Рмакс), м2	- -
7.	Кадастровый номер или иной государственный учетный номер (инвентарный) объекта недвижимости, расположенного на земельном участке	-
8.	Вид (виды) разрешенного использования	садовые дома с земельным участком
8.1.	Дополнительные сведения об использовании земельного участка	-
9.	Сведения о земельных участках (землях общего пользования, территории общего пользования), посредством которых обеспечивается доступ	47:15:0110025:10
10.	Иные сведения	-
4. Пояснения к сведениям об уточняемом земельном участке с кадастровым номером 47:15:0110025:71 :		
1.	-	

## Сведения об уточняемых земельных участках, необходимые для исправления реестровых ошибок в сведениях о местоположении их границ

**1. Сведения о характерных точках границ уточняемого земельного участка  
с кадастровым номером 47:15:0110025:18 :**

**Система координат МСК 47 зона 2**

**Зона № 2**

Обозначение характерных точек границ	Координаты, м				Метод определения координат	Формулы, примененные для расчета средней квадратической погрешности определения координат характерных точек границ (Mt), с подставленными в такие формулы значениями и итоговые (вычисленные) значения Mt, м	Описание закрепле ния точки
	содержатся в Едином государственном реестре недвижимости		определены в результате выполнения комплексных кадастровых работ				
	X	Y	X	Y			
1	2	3	4	5	6	7	8
						-	
56	429647.68	2150646.14	429647.68	2150646.14	Фотограмметрич еский метод	0.20	Закрепление отсутствует
57	429648.66	2150677.08	429648.66	2150677.08	Фотограмметрич еский метод	0.20	Закрепление отсутствует
58	429627.61	2150678.66	429627.64	2150678.59	Фотограмметрич еский метод	0.20	Закрепление отсутствует
59	429627.63	2150647.21	429627.62	2150647.21	Фотограмметрич еский метод	0.20	Закрепление отсутствует
56	429647.68	2150646.14	429647.68	2150646.14	Фотограмметрич еский метод	0.20	Закрепление отсутствует

**2. Сведения о частях границ уточняемого земельного участка  
с кадастровым номером 47:15:0110025:18 :**

Обозначение части границ		Горизонтальное проложение (S), м	Описание прохождения части границ	Сведения о согласовании местоположения границ (согласовано/спорное)
от т.	до т.			
1	2	3	4	5
56	57	30.96	-	-
57	58	21.07	-	-
58	59	31.38	-	-
59	56	20.09	-	-

**3. Сведения о характеристиках уточняемого земельного участка  
с кадастровым номером 47:15:0110025:18 :**

№ п/п	Наименование характеристики	Значение характеристики
1	2	3
1.	Адрес земельного участка	-
1.1.	Сведения о местоположении земельного участка (при отсутствии адреса) в структурированном в соответствии с федеральной информационной адресной системой виде	Российская Федерация, Ленинградская область, город Сосновый Бор, садовое некоммерческое товарищество Парус, участок 21
1.2.	Дополнительные сведения о местоположении земельного участка	-
2.	Площадь земельного участка ± величина погрешности определения (вычисления) площади ( $P \pm \Delta P$ ), м <sup>2</sup>	641 ± 18

3. Сведения о характеристиках уточняемого земельного участка с кадастровым номером 47:15:0110025:18 :		
№ п/п	Наименование характеристики	Значение характеристики
1	2	3
3.	Формула, примененная для расчета предельной допустимой погрешности определения площади земельного участка, с подставленными значениями и итоговые (вычисленные) значения ( $\Delta P$ ), м2	$\Delta P = 3.5 * M_t * \sqrt{P} = 3.5 * 0.2 * \sqrt{641} = 18$
4.	Площадь земельного участка согласно сведениям Единого государственного реестра недвижимости (Ркад), м2	642
5.	Оценка расхождения Р и Ркад (Р - Ркад), м2	1
6.	Предельные минимальный и максимальный размеры земельного участка (Рмин и Рмакс), м2	- -
7.	Кадастровый номер или иной государственный учетный номер (инвентарный) объекта недвижимости, расположенного на земельном участке	47:15:0110025:272 47:15:0110025:172
8.	Вид (виды) разрешенного использования	ведение садоводства
8.1.	Дополнительные сведения об использовании земельного участка	-
9.	Сведения о земельных участках (землях общего пользования, территории общего пользования), посредством которых обеспечивается доступ	47:15:0110025:10
10.	Иные сведения	-
4. Пояснения к сведениям об уточняемом земельном участке с кадастровым номером 47:15:0110025:18 :		
1.	-	

## Сведения об уточняемых земельных участках, необходимые для исправления реестровых ошибок в сведениях о местоположении их границ

**1. Сведения о характерных точках границ уточняемого земельного участка  
с кадастровым номером 47:15:0110025:232 :**

**Система координат МСК 47 зона 2**

**Зона № 2**

Обозначение характерных точек границ	Координаты, м				Метод определения координат	Формулы, примененные для расчета средней квадратической погрешности определения координат характерных точек границ (Mt), с подставленными в такие формулы значениями и итоговые (вычисленные) значения Mt, м	Описание закрепле ния точки
	содержатся в Едином государственном реестре недвижимости		определены в результате выполнения комплексных кадастровых работ				
	X	Y	X	Y			
1	2	3	4	5	6	7	8
						-	
58	429627.61	2150678.66	429627.64	2150678.59	Фотограмметрич еский метод	0.20	Закрепление отсутствует
60	429628.02	2150709.11	429628.02	2150709.11	Фотограмметрич еский метод	0.20	Закрепление отсутствует
61	429607.98	2150709.80	429607.98	2150709.80	Фотограмметрич еский метод	0.20	Закрепление отсутствует
62	429607.80	2150706.79	429607.80	2150706.79	Фотограмметрич еский метод	0.20	Закрепление отсутствует
63	429607.49	2150682.14	429607.49	2150682.14	Фотограмметрич еский метод	0.20	Закрепление отсутствует
64	429608.23	2150678.75	429608.23	2150678.75	Фотограмметрич еский метод	0.20	Закрепление отсутствует
58	429627.61	2150678.66	429627.64	2150678.59	Фотограмметрич еский метод	0.20	Закрепление отсутствует

**2. Сведения о частях границ уточняемого земельного участка  
с кадастровым номером 47:15:0110025:232 :**

Обозначение части границ		Горизонтальное проложение (S), м	Описание прохождения части границ	Сведения о согласовании местоположения границ (согласовано/спорное)
от т.	до т.			
1	2	3	4	5
58	60	30.52	-	-
60	61	20.05	-	-
61	62	3.02	-	-
62	63	24.65	-	-
63	64	3.47	-	-
64	58	19.41	-	-

**3. Сведения о характеристиках уточняемого земельного участка  
с кадастровым номером 47:15:0110025:232 :**

№ п/п	Наименование характеристики	Значение характеристики
1	2	3
1.	Адрес земельного участка	-
1.1.	Сведения о местоположении земельного участка (при отсутствии адреса) в структурированном в соответствии с федеральной информационной адресной системой виде	Российская Федерация, 188544, Ленинградская область, город Сосновый Бор, территория СПК Парус, участок 26



<b>3. Сведения о характеристиках уточняемого земельного участка с кадастровым номером 47:15:0110025:232 :</b>		
<b>№ п/п</b>	<b>Наименование характеристики</b>	<b>Значение характеристики</b>
<b>1</b>	<b>2</b>	<b>3</b>
1.2.	Дополнительные сведения о местоположении земельного участка	-
2.	Площадь земельного участка $\pm$ величина погрешности определения (вычисления) площади ( $P \pm \Delta P$ ), м2	$620 \pm 17$
3.	Формула, примененная для расчета предельной допустимой погрешности определения площади земельного участка, с подставленными значениями и итоговые (вычисленные) значения ( $\Delta P$ ), м2	$\Delta P = 3.5 * M_t * \sqrt{P} = 3.5 * 0.2 * \sqrt{620} = 17$
4.	Площадь земельного участка согласно сведениям Единого государственного реестра недвижимости ( $P_{\text{кад}}$ ), м2	620
5.	Оценка расхождения $P$ и $P_{\text{кад}}$ ( $P - P_{\text{кад}}$ ), м2	-
6.	Предельные минимальный и максимальный размеры земельного участка ( $P_{\text{мин}}$ и $P_{\text{макс}}$ ), м2	- -
7.	Кадастровый номер или иной государственный учетный номер (инвентарный) объекта недвижимости, расположенного на земельном участке	47:15:0110025:234
8.	Вид (виды) разрешенного использования	садовые дома с земельным участком
8.1.	Дополнительные сведения об использовании земельного участка	-
9.	Сведения о земельных участках (землях общего пользования, территории общего пользования), посредством которых обеспечивается доступ	47:15:0110025:10
10.	Иные сведения	-
<b>4. Пояснения к сведениям об уточняемом земельном участке с кадастровым номером 47:15:0110025:232 :</b>		
1.	-	

## Сведения об уточняемых земельных участках, необходимые для исправления реестровых ошибок в сведениях о местоположении их границ

**1. Сведения о характерных точках границ уточняемого земельного участка  
с кадастровым номером 47:15:0110025:211 :**

**Система координат МСК 47 зона 2**

**Зона № 2**

Обозначение характерных точек границ	Координаты, м				Метод определения координат	Формулы, примененные для расчета средней квадратической погрешности определения координат характерных точек границ (Mt), с подставленными в такие формулы значениями и итоговые (вычисленные) значения Mt, м	Описание закрепле ния точки
	содержатся в Едином государственном реестре недвижимости		определены в результате выполнения комплексных кадастровых работ				
	X	Y	X	Y			
1	2	3	4	5	6	7	8
						-	
65	429632.54	2150788.63	429632.54	2150788.63	Фотограмметрич еский метод	0.20	Закрепление отсутствует
66	429632.66	2150818.87	429632.66	2150818.86	Фотограмметрич еский метод	0.20	Закрепление отсутствует
67	429632.26	2150818.87	429632.26	2150818.87	Фотограмметрич еский метод	0.20	Закрепление отсутствует
68	429612.70	2150820.03	429612.70	2150820.03	Фотограмметрич еский метод	0.20	Закрепление отсутствует
69	429611.60	2150789.41	429611.60	2150789.41	Фотограмметрич еский метод	0.20	Закрепление отсутствует
65	429632.54	2150788.63	429632.54	2150788.63	Фотограмметрич еский метод	0.20	Закрепление отсутствует

**2. Сведения о частях границ уточняемого земельного участка  
с кадастровым номером 47:15:0110025:211 :**

Обозначение части границ		Горизонтальное проложение (S), м	Описание прохождения части границ	Сведения о согласовании местоположения границ (согласовано/спорное)
от т.	до т.			
1	2	3	4	5
65	66	30.23	-	-
66	67	0.40	-	-
67	68	19.59	-	-
68	69	30.64	-	-
69	65	20.95	-	-

**3. Сведения о характеристиках уточняемого земельного участка  
с кадастровым номером 47:15:0110025:211 :**

№ п/п	Наименование характеристики	Значение характеристики
1	2	3
1.	Адрес земельного участка	-
1.1.	Сведения о местоположении земельного участка (при отсутствии адреса) в структурированном в соответствии с федеральной информационной адресной системой виде	Российская Федерация, 188544, Ленинградская область, город Сосновый Бор, садовое некоммерческое товарищество Парус, участок 44
1.2.	Дополнительные сведения о местоположении земельного участка	-

3. Сведения о характеристиках уточняемого земельного участка с кадастровым номером 47:15:0110025:211 :		
№ п/п	Наименование характеристики	Значение характеристики
1	2	3
2.	Площадь земельного участка ± величина погрешности определения (вычисления) площади (Р ± ΔР), м2	623 ± 17
3.	Формула, примененная для расчета предельной допустимой погрешности определения площади земельного участка, с подставленными значениями и итоговые (вычисленные) значения (ΔР), м2	ΔР=3.5*Мt*√Р=3.5*0.2*√623=17
4.	Площадь земельного участка согласно сведениям Единого государственного реестра недвижимости (Ркад), м2	623
5.	Оценка расхождения Р и Ркад (Р - Ркад), м2	-
6.	Предельные минимальный и максимальный размеры земельного участка (Рмин и Рмакс), м2	- -
7.	Кадастровый номер или иной государственный учетный номер (инвентарный) объекта недвижимости, расположенного на земельном участке	47:15:0110025:218
8.	Вид (виды) разрешенного использования	Садовые дома с земельным участком
8.1.	Дополнительные сведения об использовании земельного участка	-
9.	Сведения о земельных участках (землях общего пользования, территории общего пользования), посредством которых обеспечивается доступ	47:15:0110025:10
10.	Иные сведения	-
4. Пояснения к сведениям об уточняемом земельном участке с кадастровым номером 47:15:0110025:211 :		
1.	-	

## Сведения об уточняемых земельных участках, необходимые для исправления реестровых ошибок в сведениях о местоположении их границ

**1. Сведения о характерных точках границ уточняемого земельного участка  
с кадастровым номером 47:15:0110025:161 :**

**Система координат МСК 47 зона 2**

**Зона № 2**

Обозначение характерных точек границ	Координаты, м				Метод определения координат	Формулы, примененные для расчета средней квадратической погрешности определения координат характерных точек границ (Mt), с подставленными в такие формулы значениями и итоговые (вычисленные) значения Mt, м	Описание закрепле ния точки
	содержатся в Едином государственном реестре недвижимости		определены в результате выполнения комплексных кадастровых работ				
	X	Y	X	Y			
1	2	3	4	5	6	7	8
						-	
70	429609.32	2150718.92	429609.32	2150718.92	Фотограмметрич еский метод	0.20	Закрепление отсутствует
71	429609.87	2150748.27	429609.87	2150748.27	Фотограмметрич еский метод	0.20	Закрепление отсутствует
72	429589.54	2150749.09	429589.53	2150749.08	Фотограмметрич еский метод	0.20	Закрепление отсутствует
73	429588.96	2150719.80	429588.96	2150719.80	Фотограмметрич еский метод	0.20	Закрепление отсутствует
70	429609.32	2150718.92	429609.32	2150718.92	Фотограмметрич еский метод	0.20	Закрепление отсутствует

**2. Сведения о частях границ уточняемого земельного участка  
с кадастровым номером 47:15:0110025:161 :**

Обозначение части границ		Горизонтальное проложение (S), м	Описание прохождения части границ	Сведения о согласовании местоположения границ (согласовано/спорное)
от т.	до т.			
1	2	3	4	5
70	71	29.36	-	-
71	72	20.36	-	-
72	73	29.29	-	-
73	70	20.38	-	-

**3. Сведения о характеристиках уточняемого земельного участка  
с кадастровым номером 47:15:0110025:161 :**

№ п/п	Наименование характеристики	Значение характеристики
1	2	3
1.	Адрес земельного участка	-
1.1.	Сведения о местоположении земельного участка (при отсутствии адреса) в структурированном в соответствии с федеральной информационной адресной системой виде	Российская Федерация, 188544, Ленинградская область, город Сосновый Бор, садовое некоммерческое товарищество Парус, участок 31
1.2.	Дополнительные сведения о местоположении земельного участка	-
2.	Площадь земельного участка ± величина погрешности определения (вычисления) площади ( $P \pm \Delta P$ ), м <sup>2</sup>	597 ± 17

3. Сведения о характеристиках уточняемого земельного участка с кадастровым номером 47:15:0110025:161 :		
№ п/п	Наименование характеристики	Значение характеристики
1	2	3
3.	Формула, примененная для расчета предельной допустимой погрешности определения площади земельного участка, с подставленными значениями и итоговые (вычисленные) значения ( $\Delta P$ ), м2	$\Delta P = 3.5 * M_t * \sqrt{P} = 3.5 * 0.2 * \sqrt{597} = 17$
4.	Площадь земельного участка согласно сведениям Единого государственного реестра недвижимости (Ркад), м2	597
5.	Оценка расхождения Р и Ркад (Р - Ркад), м2	-
6.	Предельные минимальный и максимальный размеры земельного участка (Рмин и Рмакс), м2	- -
7.	Кадастровый номер или иной государственный учетный номер (инвентарный) объекта недвижимости, расположенного на земельном участке	47:15:0000000:15114
8.	Вид (виды) разрешенного использования	садовые дома с земельным участком
8.1.	Дополнительные сведения об использовании земельного участка	-
9.	Сведения о земельных участках (землях общего пользования, территории общего пользования), посредством которых обеспечивается доступ	47:15:0110025:10
10.	Иные сведения	-
4. Пояснения к сведениям об уточняемом земельном участке с кадастровым номером 47:15:0110025:161 :		
1.	-	

## Сведения об уточняемых земельных участках, необходимые для исправления реестровых ошибок в сведениях о местоположении их границ

**1. Сведения о характерных точках границ уточняемого земельного участка  
с кадастровым номером 47:15:0110025:43 :**

**Система координат МСК 47 зона 2**

**Зона № 2**

Обозначение характерных точек границ	Координаты, м				Метод определения координат	Формулы, примененные для расчета средней квадратической погрешности определения координат характерных точек границ (Mt), с подставленными в такие формулы значениями и итоговые (вычисленные) значения Mt, м	Описание закрепле ния точки
	содержатся в Едином государственном реестре недвижимости		определены в результате выполнения комплексных кадастровых работ				
	X	Y	X	Y			
1	2	3	4	5	6	7	8
						-	
74	429589.53	2150749.08	429589.53	2150749.08	Фотограмметрич еский метод	0.20	Закрепление отсутствует
75	429609.87	2150748.26	429609.87	2150748.27	Фотограмметрич еский метод	0.20	Закрепление отсутствует
76	429611.36	2150779.92	429611.36	2150779.92	Фотограмметрич еский метод	0.20	Закрепление отсутствует
77	429590.96	2150780.58	429590.96	2150780.58	Фотограмметрич еский метод	0.20	Закрепление отсутствует
74	429589.53	2150749.08	429589.53	2150749.08	Фотограмметрич еский метод	0.20	Закрепление отсутствует

**2. Сведения о частях границ уточняемого земельного участка  
с кадастровым номером 47:15:0110025:43 :**

Обозначение части границ		Горизонтальное проложение (S), м	Описание прохождения части границ	Сведения о согласовании местоположения границ (согласовано/спорное)
от т.	до т.			
1	2	3	4	5
74	75	20.36	-	-
75	76	31.69	-	-
76	77	20.41	-	-
77	74	31.53	-	-

**3. Сведения о характеристиках уточняемого земельного участка  
с кадастровым номером 47:15:0110025:43 :**

№ п/п	Наименование характеристики	Значение характеристики
1	2	3
1.	Адрес земельного участка	-
1.1.	Сведения о местоположении земельного участка (при отсутствии адреса) в структурированном в соответствии с федеральной информационной адресной системой виде	Российская Федерация, Ленинградская область, г.о Сосновоборский, город Сосновый Бор
1.2.	Дополнительные сведения о местоположении земельного участка	-
2.	Площадь земельного участка ± величина погрешности определения (вычисления) площади ( $P \pm \Delta P$ ), м <sup>2</sup>	$644 \pm 18$
3.	Формула, примененная для расчета предельной допустимой погрешности определения площади земельного участка, с подставленными значениями и итоговые (вычисленные) значения ( $\Delta P$ ), м <sup>2</sup>	$\Delta P = 3.5 * Mt * \sqrt{P} = 3.5 * 0.2 * \sqrt{644} = 18$

3. Сведения о характеристиках уточняемого земельного участка с кадастровым номером 47:15:0110025:43 :		
№ п/п	Наименование характеристики	Значение характеристики
1	2	3
4.	Площадь земельного участка согласно сведениям Единого государственного реестра недвижимости (Ркад), м2	644
5.	Оценка расхождения Р и Ркад (Р - Ркад), м2	-
6.	Предельные минимальный и максимальный размеры земельного участка (Рмин и Рмакс), м2	- -
7.	Кадастровый номер или иной государственный учетный номер (инвентарный) объекта недвижимости, расположенного на земельном участке	47:15:0110025:169
8.	Вид (виды) разрешенного использования	для ведения садоводства
8.1.	Дополнительные сведения об использовании земельного участка	-
9.	Сведения о земельных участках (землях общего пользования, территории общего пользования), посредством которых обеспечивается доступ	47:15:0110025:10
10.	Иные сведения	-
4. Пояснения к сведениям об уточняемом земельном участке с кадастровым номером 47:15:0110025:43 :		
1.	-	

## Сведения об уточняемых земельных участках, необходимые для исправления реестровых ошибок в сведениях о местоположении их границ

**1. Сведения о характерных точках границ уточняемого земельного участка  
с кадастровым номером 47:15:0110025:48 :**

**Система координат МСК 47 зона 2**

**Зона № 2**

Обозначение характерных точек границ	Координаты, м				Метод определения координат	Формулы, примененные для расчета средней квадратической погрешности определения координат характерных точек границ (Mt), с подставленными в такие формулы значениями и итоговые (вычисленные) значения Mt, м	Описание закрепле ния точки
	содержатся в Едином государственном реестре недвижимости		определены в результате выполнения комплексных кадастровых работ				
	X	Y	X	Y			
1	2	3	4	5	6	7	8
						-	
78	429631.99	2151539.75	429632.00	2151539.76	Фотограмметрич еский метод	0.20	Закрепление отсутствует
79	429633.36	2151568.36	429633.36	2151568.36	Фотограмметрич еский метод	0.20	Закрепление отсутствует
80	429612.65	2151569.30	429612.65	2151569.30	Фотограмметрич еский метод	0.20	Закрепление отсутствует
81	429610.99	2151540.68	429610.99	2151540.68	Фотограмметрич еский метод	0.20	Закрепление отсутствует
н1У	-	-	429613.25	2151540.59	Фотограмметрич еский метод	0.20	Закрепление отсутствует
78	429631.99	2151539.75	429632.00	2151539.76	Фотограмметрич еский метод	0.20	Закрепление отсутствует

**2. Сведения о частях границ уточняемого земельного участка  
с кадастровым номером 47:15:0110025:48 :**

Обозначение части границ		Горизонтальное проложение (S), м	Описание прохождения части границ	Сведения о согласовании местоположения границ (согласовано/спорное)
от т.	до т.			
1	2	3	4	5
78	79	28.63	-	-
79	80	20.73	-	-
80	81	28.67	-	-
81	н1У	2.26	-	-
н1У	78	18.77	-	-

**3. Сведения о характеристиках уточняемого земельного участка  
с кадастровым номером 47:15:0110025:48 :**

№ п/п	Наименование характеристики	Значение характеристики
1	2	3
1.	Адрес земельного участка	-
1.1.	Сведения о местоположении земельного участка (при отсутствии адреса) в структурированном в соответствии с федеральной информационной адресной системой виде	Российская Федерация, Ленинградская область, город Сосновый Бор
1.2.	Дополнительные сведения о местоположении земельного участка	-
2.	Площадь земельного участка ± величина погрешности определения (вычисления) площади ( $P \pm \Delta P$ ), м <sup>2</sup>	598 ± 17



3. Сведения о характеристиках уточняемого земельного участка с кадастровым номером 47:15:0110025:48 :		
№ п/п	Наименование характеристики	Значение характеристики
1	2	3
3.	Формула, примененная для расчета предельной допустимой погрешности определения площади земельного участка, с подставленными значениями и итоговые (вычисленные) значения ( $\Delta P$ ), м2	$\Delta P = 3.5 * M_t * \sqrt{P} = 3.5 * 0.2 * \sqrt{598} = 17$
4.	Площадь земельного участка согласно сведениям Единого государственного реестра недвижимости (Ркад), м2	598
5.	Оценка расхождения Р и Ркад (Р - Ркад), м2	-
6.	Предельные минимальный и максимальный размеры земельного участка (Рмин и Рмакс), м2	- -
7.	Кадастровый номер или иной государственный учетный номер (инвентарный) объекта недвижимости, расположенного на земельном участке	47:15:0110025:181
8.	Вид (виды) разрешенного использования	Ведение садоводства
8.1.	Дополнительные сведения об использовании земельного участка	-
9.	Сведения о земельных участках (землях общего пользования, территории общего пользования), посредством которых обеспечивается доступ	47:15:0110025:10
10.	Иные сведения	-
4. Пояснения к сведениям об уточняемом земельном участке с кадастровым номером 47:15:0110025:48 :		
1.	-	

## Сведения об уточняемых земельных участках, необходимые для исправления реестровых ошибок в сведениях о местоположении их границ

**1. Сведения о характерных точках границ уточняемого земельного участка  
с кадастровым номером 47:15:0110025:277 :**

**Система координат МСК 47 зона 2**

**Зона № 2**

Обозначение характерных точек границ	Координаты, м				Метод определения координат	Формулы, примененные для расчета средней квадратической погрешности определения координат характерных точек границ (Mt), с подставленными в такие формулы значениями и итоговые (вычисленные) значения Mt, м	Описание закрепле ния точки
	содержатся в Едином государственном реестре недвижимости		определены в результате выполнения комплексных кадастровых работ				
	X	Y	X	Y			
1	2	3	4	5	6	7	8
						-	
82	429629.38	2150748.48	429629.38	2150748.48	Фотограмметрич еский метод	0.20	Закрепление отсутствует
83	429630.83	2150779.28	429630.83	2150779.28	Фотограмметрич еский метод	0.20	Закрепление отсутствует
76	429611.36	2150779.92	429611.36	2150779.92	Фотограмметрич еский метод	0.20	Закрепление отсутствует
84	429609.88	2150748.28	429609.87	2150748.27	Фотограмметрич еский метод	0.20	Закрепление отсутствует
82	429629.38	2150748.48	429629.38	2150748.48	Фотограмметрич еский метод	0.20	Закрепление отсутствует

**2. Сведения о частях границ уточняемого земельного участка  
с кадастровым номером 47:15:0110025:277 :**

Обозначение части границ		Горизонтальное проложение (S), м	Описание прохождения части границ	Сведения о согласовании местоположения границ (согласовано/спорное)
от т.	до т.			
1	2	3	4	5
82	83	30.83	-	-
83	76	19.48	-	-
76	84	31.69	-	-
84	82	19.51	-	-

**3. Сведения о характеристиках уточняемого земельного участка  
с кадастровым номером 47:15:0110025:277 :**

№ п/п	Наименование характеристики	Значение характеристики
1	2	3
1.	Адрес земельного участка	-
1.1.	Сведения о местоположении земельного участка (при отсутствии адреса) в структурированном в соответствии с федеральной информационной адресной системой виде	Российская Федерация, 188544, Ленинградская область, город Сосновый Бор, территория СПК Парус, участок 38
1.2.	Дополнительные сведения о местоположении земельного участка	-
2.	Площадь земельного участка ± величина погрешности определения (вычисления) площади ( $P \pm \Delta P$ ), м <sup>2</sup>	$609 \pm 17$
3.	Формула, примененная для расчета предельной допустимой погрешности определения площади земельного участка, с подставленными значениями и итоговые (вычисленные) значения ( $\Delta P$ ), м <sup>2</sup>	$\Delta P = 3.5 * Mt * \sqrt{P} = 3.5 * 0.2 * \sqrt{609} = 17$

3. Сведения о характеристиках уточняемого земельного участка с кадастровым номером 47:15:0110025:277 :		
№ п/п	Наименование характеристики	Значение характеристики
1	2	3
4.	Площадь земельного участка согласно сведениям Единого государственного реестра недвижимости (Ркад), м2	609
5.	Оценка расхождения Р и Ркад (Р - Ркад), м2	-
6.	Предельные минимальный и максимальный размеры земельного участка (Рмин и Рмакс), м2	- -
7.	Кадастровый номер или иной государственный учетный номер (инвентарный) объекта недвижимости, расположенного на земельном участке	47:15:0110025:279
8.	Вид (виды) разрешенного использования	Садовые дома с земельным участком
8.1.	Дополнительные сведения об использовании земельного участка	-
9.	Сведения о земельных участках (землях общего пользования, территории общего пользования), посредством которых обеспечивается доступ	47:15:0110025:10
10.	Иные сведения	-
4. Пояснения к сведениям об уточняемом земельном участке с кадастровым номером 47:15:0110025:277 :		
1.	-	

## Сведения об уточняемых земельных участках, необходимые для исправления реестровых ошибок в сведениях о местоположении их границ

**1. Сведения о характерных точках границ уточняемого земельного участка  
с кадастровым номером 47:15:0110025:220 :**

**Система координат МСК 47 зона 2**

**Зона № 2**

Обозначение характерных точек границ	Координаты, м				Метод определения координат	Формулы, примененные для расчета средней квадратической погрешности определения координат характерных точек границ (Mt), с подставленными в такие формулы значениями и итоговые (вычисленные) значения Mt, м	Описание закрепле ния точки
	содержатся в Едином государственном реестре недвижимости		определены в результате выполнения комплексных кадастровых работ				
	X	Y	X	Y			
1	2	3	4	5	6	7	8
						-	
85	429681.57	2151190.48	429681.57	2151190.48	Фотограмметрич еский метод	0.20	Закрепление отсутствует
86	429683.28	2151222.72	429683.28	2151222.72	Фотограмметрич еский метод	0.20	Закрепление отсутствует
87	429660.61	2151222.38	429660.61	2151222.38	Фотограмметрич еский метод	0.20	Закрепление отсутствует
88	429659.95	2151190.55	429659.86	2151190.70	Фотограмметрич еский метод	0.20	Закрепление отсутствует
85	429681.57	2151190.48	429681.57	2151190.48	Фотограмметрич еский метод	0.20	Закрепление отсутствует

**2. Сведения о частях границ уточняемого земельного участка  
с кадастровым номером 47:15:0110025:220 :**

Обозначение части границ		Горизонтальное проложение (S), м	Описание прохождения части границ	Сведения о согласовании местоположения границ (согласовано/спорное)
от т.	до т.			
1	2	3	4	5
85	86	32.29	-	-
86	87	22.67	-	-
87	88	31.69	-	-
88	85	21.71	-	-

**3. Сведения о характеристиках уточняемого земельного участка  
с кадастровым номером 47:15:0110025:220 :**

№ п/п	Наименование характеристики	Значение характеристики
1	2	3
1.	Адрес земельного участка	-
1.1.	Сведения о местоположении земельного участка (при отсутствии адреса) в структурированном в соответствии с федеральной информационной адресной системой виде	Российская Федерация, 188544, Ленинградская область, город Сосновый Бор, садовое некоммерческое товарищество Парус
1.2.	Дополнительные сведения о местоположении земельного участка	-
2.	Площадь земельного участка ± величина погрешности определения (вычисления) площади ( $P \pm \Delta P$ ), м <sup>2</sup>	709 ± 19

3. Сведения о характеристиках уточняемого земельного участка с кадастровым номером 47:15:0110025:220 :		
№ п/п	Наименование характеристики	Значение характеристики
1	2	3
3.	Формула, примененная для расчета предельной допустимой погрешности определения площади земельного участка, с подставленными значениями и итоговые (вычисленные) значения ( $\Delta P$ ), м2	$\Delta P=3.5 * M_t * \sqrt{P}=3.5*0.2*\sqrt{709}=19$
4.	Площадь земельного участка согласно сведениям Единого государственного реестра недвижимости (Ркад), м2	709
5.	Оценка расхождения Р и Ркад (Р - Ркад), м2	-
6.	Предельные минимальный и максимальный размеры земельного участка (Рмин и Рмакс), м2	- -
7.	Кадастровый номер или иной государственный учетный номер (инвентарный) объекта недвижимости, расположенного на земельном участке	47:15:0110025:264
8.	Вид (виды) разрешенного использования	садовые дома с земельным участком
8.1.	Дополнительные сведения об использовании земельного участка	-
9.	Сведения о земельных участках (землях общего пользования, территории общего пользования), посредством которых обеспечивается доступ	47:15:0110025:10
10.	Иные сведения	-
4. Пояснения к сведениям об уточняемом земельном участке с кадастровым номером 47:15:0110025:220 :		
1.	-	

## Сведения об уточняемых земельных участках, необходимые для исправления реестровых ошибок в сведениях о местоположении их границ

**1. Сведения о характерных точках границ уточняемого земельного участка  
с кадастровым номером 47:15:0110025:29 :**

**Система координат МСК 47 зона 2**

**Зона № 2**

Обозначение характерных точек границ	Координаты, м				Метод определения координат	Формулы, примененные для расчета средней квадратической погрешности определения координат характерных точек границ (Mt), с подставленными в такие формулы значениями и итоговые (вычисленные) значения Mt, м	Описание закрепле ния точки
	содержатся в Едином государственном реестре недвижимости		определены в результате выполнения комплексных кадастровых работ				
	X	Y	X	Y			
1	2	3	4	5	6	7	8
						-	
89	429612.77	2151300.11	429612.77	2151300.11	Фотограмметрич еский метод	0.20	Закрепление отсутствует
90	429612.44	2151330.63	429612.44	2151330.56	Фотограмметрич еский метод	0.20	Закрепление отсутствует
91	429605.92	2151330.74	429605.94	2151330.73	Фотограмметрич еский метод	0.20	Закрепление отсутствует
92	429585.34	2151330.83	429585.34	2151330.84	Фотограмметрич еский метод	0.20	Закрепление отсутствует
93	429582.94	2151330.80	429582.94	2151330.80	Фотограмметрич еский метод	0.20	Закрепление отсутствует
94	429582.48	2151300.22	429582.48	2151300.22	Фотограмметрич еский метод	0.20	Закрепление отсутствует
89	429612.77	2151300.11	429612.77	2151300.11	Фотограмметрич еский метод	0.20	Закрепление отсутствует

**2. Сведения о частях границ уточняемого земельного участка  
с кадастровым номером 47:15:0110025:29 :**

Обозначение части границ		Горизонтальное проложение (S), м	Описание прохождения части границ	Сведения о согласовании местоположения границ (согласовано/спорное)
от т.	до т.			
1	2	3	4	5
89	90	30.45	-	-
90	91	6.50	-	-
91	92	20.60	-	-
92	93	2.40	-	-
93	94	30.58	-	-
94	89	30.29	-	-

**3. Сведения о характеристиках уточняемого земельного участка  
с кадастровым номером 47:15:0110025:29 :**

№ п/п	Наименование характеристики	Значение характеристики
1	2	3
1.	Адрес земельного участка	-
1.1.	Сведения о местоположении земельного участка (при отсутствии адреса) в структурированном в соответствии с федеральной информационной адресной системой виде	Российская Федерация, Ленинградская область, г.о Сосновоборский, город Сосновый Бор

<b>3. Сведения о характеристиках уточняемого земельного участка с кадастровым номером 47:15:0110025:29 :</b>		
<b>№ п/п</b>	<b>Наименование характеристики</b>	<b>Значение характеристики</b>
<b>1</b>	<b>2</b>	<b>3</b>
1.2.	Дополнительные сведения о местоположении земельного участка	-
2.	Площадь земельного участка $\pm$ величина погрешности определения (вычисления) площади ( $P \pm \Delta P$ ), м <sup>2</sup>	915 $\pm$ 21
3.	Формула, примененная для расчета предельной допустимой погрешности определения площади земельного участка, с подставленными значениями и итоговые (вычисленные) значения ( $\Delta P$ ), м <sup>2</sup>	$\Delta P = 3.5 * M_t * \sqrt{P} = 3.5 * 0.2 * \sqrt{915} = 21$
4.	Площадь земельного участка согласно сведениям Единого государственного реестра недвижимости (Р <sub>кад</sub> ), м <sup>2</sup>	915
5.	Оценка расхождения Р и Р <sub>кад</sub> (Р - Р <sub>кад</sub> ), м <sup>2</sup>	-
6.	Предельные минимальный и максимальный размеры земельного участка (Р <sub>мин</sub> и Р <sub>макс</sub> ), м <sup>2</sup>	- -
7.	Кадастровый номер или иной государственный учетный номер (инвентарный) объекта недвижимости, расположенного на земельном участке	47:15:0110025:507
8.	Вид (виды) разрешенного использования	ведение садоводства
8.1.	Дополнительные сведения об использовании земельного участка	-
9.	Сведения о земельных участках (землях общего пользования, территории общего пользования), посредством которых обеспечивается доступ	47:15:0110025:10
10.	Иные сведения	-
<b>4. Пояснения к сведениям об уточняемом земельном участке с кадастровым номером 47:15:0110025:29 :</b>		
1.	-	

Сведения об уточняемых земельных участках, необходимые для исправления реестровых ошибок в сведениях о местоположении их границ							
1. Сведения о характерных точках границ уточняемого земельного участка с кадастровым номером 47:15:0110025:36 :							
Система координат МСК 47 зона 2						Зона № 2	
Обозначение характерных точек границ	Координаты, м				Метод определения координат	Формулы, примененные для расчета средней квадратической погрешности определения координат характерных точек границ (Mt), с подставленными в такие формулы значениями и итоговые (вычисленные) значения Mt, м	Описание закрепле ния точки
	содержатся в Едином государственном реестре недвижимости		определены в результате выполнения комплексных кадастровых работ				
X	Y	X	Y				
1	2	3	4	5	6	7	8
						-	
95	429632.59	2150848.65	429632.59	2150848.65	Фотограмметрич еский метод	0.20	Закрепление отсутствует
96	429598.18	2150850.18	429598.18	2150850.18	Фотограмметрич еский метод	0.20	Закрепление отсутствует
97	429598.39	2150831.32	429598.39	2150831.32	Фотограмметрич еский метод	0.20	Закрепление отсутствует
98	429593.59	2150831.17	429593.59	2150831.17	Фотограмметрич еский метод	0.20	Закрепление отсутствует
99	429592.39	2150821.23	429592.39	2150821.24	Фотограмметрич еский метод	0.20	Закрепление отсутствует
68	-	-	429612.70	2150820.03	Фотограмметрич еский метод	0.20	Закрепление отсутствует
67	429632.26	2150818.87	429632.26	2150818.87	Фотограмметрич еский метод	0.20	Закрепление отсутствует
95	429632.59	2150848.65	429632.59	2150848.65	Фотограмметрич еский метод	0.20	Закрепление отсутствует
2. Сведения о частях границ уточняемого земельного участка с кадастровым номером 47:15:0110025:36 :							
Обозначение части границ		Горизонтальное проложение (S), м	Описание прохождения части границ	Сведения о согласовании местоположения границ (согласовано/спорное)			
от т.	до т.						
1	2	3	4	5			
95	96	34.44	-	-			
96	97	18.86	-	-			
97	98	4.80	-	-			
98	99	10.00	-	-			
99	68	20.35	-	-			
68	67	19.59	-	-			
67	95	29.78	-	-			
3. Сведения о характеристиках уточняемого земельного участка с кадастровым номером 47:15:0110025:36 :							
№ п/п	Наименование характеристики			Значение характеристики			
1	2			3			
1.	Адрес земельного участка			-			



<b>3. Сведения о характеристиках уточняемого земельного участка с кадастровым номером 47:15:0110025:36 :</b>		
<b>№ п/п</b>	<b>Наименование характеристики</b>	<b>Значение характеристики</b>
<b>1</b>	<b>2</b>	<b>3</b>
1.1.	Сведения о местоположении земельного участка (при отсутствии адреса) в структурированном в соответствии с федеральной информационной адресной системой виде	Российская Федерация, Ленинградская область, г.о Сосновоборский, город Сосновый Бор
1.2.	Дополнительные сведения о местоположении земельного участка	-
2.	Площадь земельного участка ± величина погрешности определения (вычисления) площади ( $P \pm \Delta P$ ), м <sup>2</sup>	1063 ± 23
3.	Формула, примененная для расчета предельной допустимой погрешности определения площади земельного участка, с подставленными значениями и итоговые (вычисленные) значения ( $\Delta P$ ), м <sup>2</sup>	$\Delta P = 3.5 * M_t * \sqrt{P} = 3.5 * 0.2 * \sqrt{1063} = 23$
4.	Площадь земельного участка согласно сведениям Единого государственного реестра недвижимости ( $P_{\text{кад}}$ ), м <sup>2</sup>	1063
5.	Оценка расхождения $P$ и $P_{\text{кад}}$ ( $P - P_{\text{кад}}$ ), м <sup>2</sup>	-
6.	Предельные минимальный и максимальный размеры земельного участка ( $P_{\text{мин}}$ и $P_{\text{макс}}$ ), м <sup>2</sup>	- -
7.	Кадастровый номер или иной государственный учетный номер (инвентарный) объекта недвижимости, расположенного на земельном участке	-
8.	Вид (виды) разрешенного использования	ведение садоводства
8.1.	Дополнительные сведения об использовании земельного участка	-
9.	Сведения о земельных участках (землях общего пользования, территории общего пользования), посредством которых обеспечивается доступ	47:15:0110025:10
10.	Иные сведения	-
<b>4. Пояснения к сведениям об уточняемом земельном участке с кадастровым номером 47:15:0110025:36 :</b>		
1.	-	

## Сведения об уточняемых земельных участках, необходимые для исправления реестровых ошибок в сведениях о местоположении их границ

**1. Сведения о характерных точках границ уточняемого земельного участка  
с кадастровым номером 47:15:0110025:147 :**

**Система координат МСК 47 зона 2**

**Зона № 2**

Обозначение характерных точек границ	Координаты, м				Метод определения координат	Формулы, примененные для расчета средней квадратической погрешности определения координат характерных точек границ (Mt), с подставленными в такие формулы значениями и итоговые (вычисленные) значения Mt, м	Описание закрепле ния точки
	содержатся в Едином государственном реестре недвижимости		определены в результате выполнения комплексных кадастровых работ				
	X	Y	X	Y			
1	2	3	4	5	6	7	8
						-	
100	429679.27	2150856.44	429680.80	2150856.37	Фотограмметрич еский метод	0.20	Закрепление отсутствует
101	429679.12	2150888.36	429680.45	2150888.24	Фотограмметрич еский метод	0.20	Закрепление отсутствует
102	429654.45	2150889.14	429654.45	2150889.14	Фотограмметрич еский метод	0.20	Закрепление отсутствует
103	429653.53	2150857.53	429653.53	2150857.53	Фотограмметрич еский метод	0.20	Закрепление отсутствует
100	429679.27	2150856.44	429680.80	2150856.37	Фотограмметрич еский метод	0.20	Закрепление отсутствует

**2. Сведения о частях границ уточняемого земельного участка  
с кадастровым номером 47:15:0110025:147 :**

Обозначение части границ		Горизонтальное проложение (S), м	Описание прохождения части границ	Сведения о согласовании местоположения границ (согласовано/спорное)
от т.	до т.			
1	2	3	4	5
100	101	31.87	-	-
101	102	26.02	-	-
102	103	31.62	-	-
103	100	27.29	-	-

**3. Сведения о характеристиках уточняемого земельного участка  
с кадастровым номером 47:15:0110025:147 :**

№ п/п	Наименование характеристики	Значение характеристики
1	2	3
1.	Адрес земельного участка	-
1.1.	Сведения о местоположении земельного участка (при отсутствии адреса) в структурированном в соответствии с федеральной информационной адресной системой виде	Российская Федерация, Ленинградская область, город Сосновый Бор, участок № 58
1.2.	Дополнительные сведения о местоположении земельного участка	-
2.	Площадь земельного участка ± величина погрешности определения (вычисления) площади ( $P \pm \Delta P$ ), м <sup>2</sup>	$846 \pm 20$
3.	Формула, примененная для расчета предельной допустимой погрешности определения площади земельного участка, с подставленными значениями и итоговые (вычисленные) значения ( $\Delta P$ ), м <sup>2</sup>	$\Delta P = 3.5 * Mt * \sqrt{P} = 3.5 * 0.2 * \sqrt{846} = 20$

3. Сведения о характеристиках уточняемого земельного участка с кадастровым номером 47:15:0110025:147 :		
№ п/п	Наименование характеристики	Значение характеристики
1	2	3
4.	Площадь земельного участка согласно сведениям Единого государственного реестра недвижимости (Ркад), м2	801
5.	Оценка расхождения Р и Ркад (Р - Ркад), м2	45
6.	Предельные минимальный и максимальный размеры земельного участка (Рмин и Рмакс), м2	- -
7.	Кадастровый номер или иной государственный учетный номер (инвентарный) объекта недвижимости, расположенного на земельном участке	-
8.	Вид (виды) разрешенного использования	Садовые дома с земельным участком
8.1.	Дополнительные сведения об использовании земельного участка	-
9.	Сведения о земельных участках (землях общего пользования, территории общего пользования), посредством которых обеспечивается доступ	47:15:0110025:10
10.	Иные сведения	-
4. Пояснения к сведениям об уточняемом земельном участке с кадастровым номером 47:15:0110025:147 :		
1.	-	

# Сведения об уточняемых земельных участках, необходимые для исправления реестровых ошибок в сведениях о местоположении их границ

1. Сведения о характерных точках границ уточняемого земельного участка с кадастровым номером 47:15:0110025:282 :

Система координат МСК 47 зона 2

Зона №2

Обозначение характерных точек границ	Координаты, м				Метод определения координат	Формулы, примененные для расчета средней квадратической погрешности определения координат характерных точек границ (Mt), с подставленными в такие формулы значениями и итоговые (вычисленные) значения Mt, м	Описание закрепле ния точки
	содержатся в Едином государственном реестре недвижимости		определены в результате выполнения комплексных кадастровых работ				
	X	Y	X	Y			
1	2	3	4	5	6	7	8
						-	
54	429578.59	2151050.01	429578.59	2151050.01	Фотограмметрич еский метод	0.20	Закрепление отсутствует
104	429578.82	2151079.42	429578.83	2151079.73	Фотограмметрич еский метод	0.20	Закрепление отсутствует
105	429553.24	2151080.06	429553.24	2151080.06	Фотограмметрич еский метод	0.20	Закрепление отсутствует
55	429552.97	2151050.06	429552.97	2151050.06	Фотограмметрич еский метод	0.20	Закрепление отсутствует
54	429578.59	2151050.01	429578.59	2151050.01	Фотограмметрич еский метод	0.20	Закрепление отсутствует

2. Сведения о частях границ уточняемого земельного участка с кадастровым номером 47:15:0110025:282 :

Обозначение части границ		Горизонтальное проложение (S), м	Описание прохождения части границ	Сведения о согласовании местоположения границ (согласовано/спорное)
от т.	до т.			
1	2	3	4	5
54	104	29.72	-	-
104	105	25.59	-	-
105	55	30.00	-	-
55	54	25.62	-	-

3. Сведения о характеристиках уточняемого земельного участка с кадастровым номером 47:15:0110025:282 :

№ п/п	Наименование характеристики	Значение характеристики
1	2	3
1.	Адрес земельного участка	Российская Федерация, Ленинградская область, г.о Сосновоборский, город Сосновый Бор, участок 70
1.1.	Сведения о местоположении земельного участка (при отсутствии адреса) в структурированном в соответствии с федеральной информационной адресной системой виде	-
1.2.	Дополнительные сведения о местоположении земельного участка	-
2.	Площадь земельного участка ± величина погрешности определения (вычисления) площади ( $P \pm \Delta P$ ), м <sup>2</sup>	765 ± 19

3. Сведения о характеристиках уточняемого земельного участка с кадастровым номером 47:15:0110025:282 :		
№ п/п	Наименование характеристики	Значение характеристики
1	2	3
3.	Формула, примененная для расчета предельной допустимой погрешности определения площади земельного участка, с подставленными значениями и итоговые (вычисленные) значения ( $\Delta P$ ), м2	$\Delta P = 3.5 * M_t * \sqrt{P} = 3.5 * 0.2 * \sqrt{765} = 19$
4.	Площадь земельного участка согласно сведениям Единого государственного реестра недвижимости (Ркад), м2	761
5.	Оценка расхождения Р и Ркад (Р - Ркад), м2	4
6.	Предельные минимальный и максимальный размеры земельного участка (Рмин и Рмакс), м2	- -
7.	Кадастровый номер или иной государственный учетный номер (инвентарный) объекта недвижимости, расположенного на земельном участке	47:15:0110025:283
8.	Вид (виды) разрешенного использования	ведение садоводства
8.1.	Дополнительные сведения об использовании земельного участка	-
9.	Сведения о земельных участках (землях общего пользования, территории общего пользования), посредством которых обеспечивается доступ	47:15:0110025:10
10.	Иные сведения	-
4. Пояснения к сведениям об уточняемом земельном участке с кадастровым номером 47:15:0110025:282 :		
1.	-	

## Сведения об уточняемых земельных участках, необходимые для исправления реестровых ошибок в сведениях о местоположении их границ

**1. Сведения о характерных точках границ уточняемого земельного участка  
с кадастровым номером 47:15:0110025:200 :**

**Система координат МСК 47 зона 2**

**Зона № 2**

Обозначение характерных точек границ	Координаты, м				Метод определения координат	Формулы, примененные для расчета средней квадратической погрешности определения координат характерных точек границ (Mt), с подставленными в такие формулы значениями и итоговые (вычисленные) значения Mt, м	Описание закрепле ния точки
	содержатся в Едином государственном реестре недвижимости		определены в результате выполнения комплексных кадастровых работ				
	X	Y	X	Y			
1	2	3	4	5	6	7	8
						-	
106	429624.74	2150538.92	429624.74	2150538.92	Фотограмметрич еский метод	0.20	Закрепление отсутствует
107	429625.80	2150568.92	429625.80	2150568.92	Фотограмметрич еский метод	0.20	Закрепление отсутствует
108	429605.09	2150569.66	429605.09	2150569.66	Фотограмметрич еский метод	0.20	Закрепление отсутствует
109	429604.27	2150547.70	429604.27	2150547.70	Фотограмметрич еский метод	0.20	Закрепление отсутствует
110	429604.02	2150540.82	429603.95	2150539.10	Фотограмметрич еский метод	0.20	Закрепление отсутствует
106	429624.74	2150538.92	429624.74	2150538.92	Фотограмметрич еский метод	0.20	Закрепление отсутствует

**2. Сведения о частях границ уточняемого земельного участка  
с кадастровым номером 47:15:0110025:200 :**

Обозначение части границ		Горизонтальное проложение (S), м	Описание прохождения части границ	Сведения о согласовании местоположения границ (согласовано/спорное)
от т.	до т.			
1	2	3	4	5
106	107	30.02	-	-
107	108	20.72	-	-
108	109	21.98	-	-
109	110	8.61	-	-
110	106	20.79	-	-

**3. Сведения о характеристиках уточняемого земельного участка  
с кадастровым номером 47:15:0110025:200 :**

№ п/п	Наименование характеристики	Значение характеристики
1	2	3
1.	Адрес земельного участка	-
1.1.	Сведения о местоположении земельного участка (при отсутствии адреса) в структурированном в соответствии с федеральной информационной адресной системой виде	Российская Федерация, 188544, Ленинградская область, город Сосновый Бор, садовое некоммерческое товарищество Парус, участок 4
1.2.	Дополнительные сведения о местоположении земельного участка	-

<b>3. Сведения о характеристиках уточняемого земельного участка с кадастровым номером 47:15:0110025:200 :</b>		
<b>№ п/п</b>	<b>Наименование характеристики</b>	<b>Значение характеристики</b>
<b>1</b>	<b>2</b>	<b>3</b>
2.	Площадь земельного участка ± величина погрешности определения (вычисления) площади ( $P \pm \Delta P$ ), м2	$629 \pm 18$
3.	Формула, примененная для расчета предельной допустимой погрешности определения площади земельного участка, с подставленными значениями и итоговые (вычисленные) значения ( $\Delta P$ ), м2	$\Delta P = 3.5 * M_t * \sqrt{P} = 3.5 * 0.2 * \sqrt{629} = 18$
4.	Площадь земельного участка согласно сведениям Единого государственного реестра недвижимости ( $P_{\text{кад}}$ ), м2	611
5.	Оценка расхождения $P$ и $P_{\text{кад}}$ ( $P - P_{\text{кад}}$ ), м2	18
6.	Предельные минимальный и максимальный размеры земельного участка ( $P_{\text{мин}}$ и $P_{\text{макс}}$ ), м2	- -
7.	Кадастровый номер или иной государственный учетный номер (инвентарный) объекта недвижимости, расположенного на земельном участке	-
8.	Вид (виды) разрешенного использования	Садовые дома с земельным участком
8.1.	Дополнительные сведения об использовании земельного участка	-
9.	Сведения о земельных участках (землях общего пользования, территории общего пользования), посредством которых обеспечивается доступ	47:15:0110025:10
10.	Иные сведения	-
<b>4. Пояснения к сведениям об уточняемом земельном участке с кадастровым номером 47:15:0110025:200 :</b>		
1.	-	

## Сведения об уточняемых земельных участках, необходимые для исправления реестровых ошибок в сведениях о местоположении их границ

**1. Сведения о характерных точках границ уточняемого земельного участка  
с кадастровым номером 47:15:0110025:49 :**

**Система координат МСК 47 зона 2**

**Зона № 2**

Обозначение характерных точек границ	Координаты, м				Метод определения координат	Формулы, примененные для расчета средней квадратической погрешности определения координат характерных точек границ (Mt), с подставленными в такие формулы значениями и итоговые (вычисленные) значения Mt, м	Описание закрепле ния точки
	содержатся в Едином государственном реестре недвижимости		определены в результате выполнения комплексных кадастровых работ				
	X	Y	X	Y			
1	2	3	4	5	6	7	8
						-	
108	429605.09	2150569.66	429605.09	2150569.66	Фотограмметрич еский метод	0.20	Закрепление отсутствует
111	429584.26	2150570.44	429584.25	2150570.43	Фотограмметрич еский метод	0.20	Закрепление отсутствует
112	429583.50	2150548.28	429583.50	2150548.28	Фотограмметрич еский метод	0.20	Закрепление отсутствует
113	429583.19	2150539.51	429583.19	2150539.51	Фотограмметрич еский метод	0.20	Закрепление отсутствует
114	429603.95	2150539.10	429603.95	2150539.10	Фотограмметрич еский метод	0.20	Закрепление отсутствует
109	429604.27	2150547.70	429604.27	2150547.70	Фотограмметрич еский метод	0.20	Закрепление отсутствует
108	429605.09	2150569.66	429605.09	2150569.66	Фотограмметрич еский метод	0.20	Закрепление отсутствует

**2. Сведения о частях границ уточняемого земельного участка  
с кадастровым номером 47:15:0110025:49 :**

Обозначение части границ		Горизонтальное проложение (S), м	Описание прохождения части границ	Сведения о согласовании местоположения границ (согласовано/спорное)
от т.	до т.			
1	2	3	4	5
108	111	20.85	-	-
111	112	22.16	-	-
112	113	8.78	-	-
113	114	20.76	-	-
114	109	8.61	-	-
109	108	21.98	-	-

**3. Сведения о характеристиках уточняемого земельного участка  
с кадастровым номером 47:15:0110025:49 :**

№ п/п	Наименование характеристики	Значение характеристики
1	2	3
1.	Адрес земельного участка	-
1.1.	Сведения о местоположении земельного участка (при отсутствии адреса) в структурированном в соответствии с федеральной информационной адресной системой виде	Российская Федерация, Ленинградская область, город Сосновый Бор
1.2.	Дополнительные сведения о местоположении земельного участка	-



3. Сведения о характеристиках уточняемого земельного участка с кадастровым номером 47:15:0110025:49 :		
№ п/п	Наименование характеристики	Значение характеристики
1	2	3
2.	Площадь земельного участка ± величина погрешности определения (вычисления) площади (P ± ΔP), м2	640 ± 18
3.	Формула, примененная для расчета предельной допустимой погрешности определения площади земельного участка, с подставленными значениями и итоговые (вычисленные) значения (ΔP), м2	ΔP=3.5*Mt*√P=3.5*0.2*√640=18
4.	Площадь земельного участка согласно сведениям Единого государственного реестра недвижимости (Ркад), м2	640
5.	Оценка расхождения Р и Ркад (Р - Ркад), м2	-
6.	Предельные минимальный и максимальный размеры земельного участка (Рмин и Рмакс), м2	- -
7.	Кадастровый номер или иной государственный учетный номер (инвентарный) объекта недвижимости, расположенного на земельном участке	-
8.	Вид (виды) разрешенного использования	Ведение садоводства
8.1.	Дополнительные сведения об использовании земельного участка	-
9.	Сведения о земельных участках (землях общего пользования, территории общего пользования), посредством которых обеспечивается доступ	47:15:0110025:10
10.	Иные сведения	-
4. Пояснения к сведениям об уточняемом земельном участке с кадастровым номером 47:15:0110025:49 :		
1.	-	

## Сведения об уточняемых земельных участках, необходимые для исправления реестровых ошибок в сведениях о местоположении их границ

**1. Сведения о характерных точках границ уточняемого земельного участка  
с кадастровым номером 47:15:0110025:510 :**

**Система координат 47.2**

**Зона № 2**

Обозначение характерных точек границ	Координаты, м				Метод определения координат	Формулы, примененные для расчета средней квадратической погрешности определения координат характерных точек границ (Mt), с подставленными в такие формулы значениями и итоговые (вычисленные) значения Mt, м	Описание закрепле ния точки
	содержатся в Едином государственном реестре недвижимости		определены в результате выполнения комплексных кадастровых работ				
	X	Y	X	Y			
1	2	3	4	5	6	7	8
						-	
115	429661.80	2151259.41	429661.80	2151259.41	Фотограмметрич еский метод	0.20	Закрепление отсутствует
116	429685.19	2151258.61	429685.19	2151258.61	Фотограмметрич еский метод	0.20	Закрепление отсутствует
117	429686.83	2151290.84	429686.83	2151290.84	Фотограмметрич еский метод	0.20	Закрепление отсутствует
118	429661.95	2151290.75	429661.95	2151290.76	Фотограмметрич еский метод	0.20	Закрепление отсутствует
115	429661.80	2151259.41	429661.80	2151259.41	Фотограмметрич еский метод	0.20	Закрепление отсутствует

**2. Сведения о частях границ уточняемого земельного участка  
с кадастровым номером 47:15:0110025:510 :**

Обозначение части границ		Горизонтальное проложение (S), м	Описание прохождения части границ	Сведения о согласовании местоположения границ (согласовано/спорное)
от т.	до т.			
1	2	3	4	5
115	116	23.40	-	-
116	117	32.27	-	-
117	118	24.88	-	-
118	115	31.35	-	-

**3. Сведения о характеристиках уточняемого земельного участка  
с кадастровым номером 47:15:0110025:510 :**

№ п/п	Наименование характеристики	Значение характеристики
1	2	3
1.	Адрес земельного участка	-
1.1.	Сведения о местоположении земельного участка (при отсутствии адреса) в структурированном в соответствии с федеральной информационной адресной системой виде	Российская Федерация, Ленинградская область, город Сосновый Бор
1.2.	Дополнительные сведения о местоположении земельного участка	-
2.	Площадь земельного участка ± величина погрешности определения (вычисления) площади ( $P \pm \Delta P$ ), м <sup>2</sup>	$768 \pm 19$
3.	Формула, примененная для расчета предельной допустимой погрешности определения площади земельного участка, с подставленными значениями и итоговые (вычисленные) значения ( $\Delta P$ ), м <sup>2</sup>	$\Delta P = 3.5 * Mt * \sqrt{P} = 3.5 * 0.2 * \sqrt{768} = 19$

<b>3. Сведения о характеристиках уточняемого земельного участка с кадастровым номером 47:15:0110025:510 :</b>		
<b>№ п/п</b>	<b>Наименование характеристики</b>	<b>Значение характеристики</b>
<b>1</b>	<b>2</b>	<b>3</b>
4.	Площадь земельного участка согласно сведениям Единого государственного реестра недвижимости (Ркад), м2	768
5.	Оценка расхождения Р и Ркад (Р - Ркад), м2	-
6.	Предельные минимальный и максимальный размеры земельного участка (Рмин и Рмакс), м2	- -
7.	Кадастровый номер или иной государственный учетный номер (инвентарный) объекта недвижимости, расположенного на земельном участке	-
8.	Вид (виды) разрешенного использования	ведение садоводства
8.1.	Дополнительные сведения об использовании земельного участка	-
9.	Сведения о земельных участках (землях общего пользования, территории общего пользования), посредством которых обеспечивается доступ	47:15:0110025:10
10.	Иные сведения	-
<b>4. Пояснения к сведениям об уточняемом земельном участке с кадастровым номером 47:15:0110025:510 :</b>		
1.	-	

## Сведения об уточняемых земельных участках, необходимые для исправления реестровых ошибок в сведениях о местоположении их границ

**1. Сведения о характерных точках границ уточняемого земельного участка  
с кадастровым номером 47:15:0110025:26 :**

**Система координат МСК 47 зона 2**

**Зона № 2**

Обозначение характерных точек границ	Координаты, м				Метод определения координат	Формулы, примененные для расчета средней квадратической погрешности определения координат характерных точек границ (Mt), с подставленными в такие формулы значениями и итоговые (вычисленные) значения Mt, м	Описание закрепле ния точки
	содержатся в Едином государственном реестре недвижимости		определены в результате выполнения комплексных кадастровых работ				
	X	Y	X	Y			
1	2	3	4	5	6	7	8
						-	
119	429605.94	2151330.73	429605.94	2151330.73	Фотограмметрич еский метод	0.20	Закрепление отсутствует
120	429606.59	2151361.29	429606.60	2151361.31	Фотограмметрич еский метод	0.20	Закрепление отсутствует
121	429585.61	2151361.77	429585.61	2151361.77	Фотограмметрич еский метод	0.20	Закрепление отсутствует
122	429585.34	2151330.84	429585.34	2151330.84	Фотограмметрич еский метод	0.20	Закрепление отсутствует
119	429605.94	2151330.73	429605.94	2151330.73	Фотограмметрич еский метод	0.20	Закрепление отсутствует

**2. Сведения о частях границ уточняемого земельного участка  
с кадастровым номером 47:15:0110025:26 :**

Обозначение части границ		Горизонтальное проложение (S), м	Описание прохождения части границ	Сведения о согласовании местоположения границ (согласовано/спорное)
от т.	до т.			
1	2	3	4	5
119	120	30.59	-	-
120	121	21.00	-	-
121	122	30.93	-	-
122	119	20.60	-	-

**3. Сведения о характеристиках уточняемого земельного участка  
с кадастровым номером 47:15:0110025:26 :**

№ п/п	Наименование характеристики	Значение характеристики
1	2	3
1.	Адрес земельного участка	-
1.1.	Сведения о местоположении земельного участка (при отсутствии адреса) в структурированном в соответствии с федеральной информационной адресной системой виде	Российская Федерация, Ленинградская область, г.о Сосновоборский, город Сосновый Бор
1.2.	Дополнительные сведения о местоположении земельного участка	-
2.	Площадь земельного участка ± величина погрешности определения (вычисления) площади ( $P \pm \Delta P$ ), м <sup>2</sup>	$640 \pm 18$
3.	Формула, примененная для расчета предельной допустимой погрешности определения площади земельного участка, с подставленными значениями и итоговые (вычисленные) значения ( $\Delta P$ ), м <sup>2</sup>	$\Delta P = 3.5 * Mt * \sqrt{P} = 3.5 * 0.2 * \sqrt{640} = 18$

3. Сведения о характеристиках уточняемого земельного участка с кадастровым номером 47:15:0110025:26 :		
№ п/п	Наименование характеристики	Значение характеристики
1	2	3
4.	Площадь земельного участка согласно сведениям Единого государственного реестра недвижимости (Ркад), м2	636
5.	Оценка расхождения Р и Ркад (Р - Ркад), м2	4
6.	Предельные минимальный и максимальный размеры земельного участка (Рмин и Рмакс), м2	- -
7.	Кадастровый номер или иной государственный учетный номер (инвентарный) объекта недвижимости, расположенного на земельном участке	47:15:0110025:190
8.	Вид (виды) разрешенного использования	ведение садоводства
8.1.	Дополнительные сведения об использовании земельного участка	-
9.	Сведения о земельных участках (землях общего пользования, территории общего пользования), посредством которых обеспечивается доступ	47:15:0110025:10
10.	Иные сведения	-
4. Пояснения к сведениям об уточняемом земельном участке с кадастровым номером 47:15:0110025:26 :		
1.	-	

## Сведения об уточняемых земельных участках, необходимые для исправления реестровых ошибок в сведениях о местоположении их границ

**1. Сведения о характерных точках границ уточняемого земельного участка с кадастровым номером 47:15:0110025:228 :**

Система координат МСК 47 зона 2

Зона № 2

Обозначение характерных точек границ	Координаты, м				Метод определения координат	Формулы, примененные для расчета средней квадратической погрешности определения координат характерных точек границ (Mt), с подставленными в такие формулы значениями и итоговые (вычисленные) значения Mt, м	Описание закрепле ния точки
	содержатся в Едином государственном реестре недвижимости		определены в результате выполнения комплексных кадастровых работ				
	X	Y	X	Y			
1	2	3	4	5	6	7	8
						-	
123	429607.95	2151401.07	429607.95	2151401.07	Фотограмметрич еский метод	0.20	Закрепление отсутствует
124	429609.06	2151431.63	429609.26	2151431.63	Фотограмметрич еский метод	0.20	Закрепление отсутствует
125	429589.42	2151432.17	429589.42	2151432.17	Фотограмметрич еский метод	0.20	Закрепление отсутствует
126	429588.33	2151401.18	429588.33	2151401.18	Фотограмметрич еский метод	0.20	Закрепление отсутствует
123	429607.95	2151401.07	429607.95	2151401.07	Фотограмметрич еский метод	0.20	Закрепление отсутствует

**2. Сведения о частях границ уточняемого земельного участка с кадастровым номером 47:15:0110025:228 :**

Обозначение части границ		Горизонтальное проложение (S), м	Описание прохождения части границ	Сведения о согласовании местоположения границ (согласовано/спорное)
от т.	до т.			
1	2	3	4	5
123	124	30.59	-	-
124	125	19.85	-	-
125	126	31.01	-	-
126	123	19.62	-	-

**3. Сведения о характеристиках уточняемого земельного участка с кадастровым номером 47:15:0110025:228 :**

№ п/п	Наименование характеристики	Значение характеристики
1	2	3
1.	Адрес земельного участка	-
1.1.	Сведения о местоположении земельного участка (при отсутствии адреса) в структурированном в соответствии с федеральной информационной адресной системой виде	Российская Федерация, 188544, Ленинградская область, город Сосновый Бор, территория СПК Парус, участок № 129
1.2.	Дополнительные сведения о местоположении земельного участка	-
2.	Площадь земельного участка ± величина погрешности определения (вычисления) площади ( $P \pm \Delta P$ ), м <sup>2</sup>	$608 \pm 17$
3.	Формула, примененная для расчета предельной допустимой погрешности определения площади земельного участка, с подставленными значениями и итоговые (вычисленные) значения ( $\Delta P$ ), м <sup>2</sup>	$\Delta P = 3.5 * Mt * \sqrt{P} = 3.5 * 0.2 * \sqrt{608} = 17$

<b>3. Сведения о характеристиках уточняемого земельного участка с кадастровым номером 47:15:0110025:228 :</b>		
<b>№ п/п</b>	<b>Наименование характеристики</b>	<b>Значение характеристики</b>
<b>1</b>	<b>2</b>	<b>3</b>
4.	Площадь земельного участка согласно сведениям Единого государственного реестра недвижимости (Ркад), м2	606
5.	Оценка расхождения Р и Ркад (Р - Ркад), м2	2
6.	Предельные минимальный и максимальный размеры земельного участка (Рмин и Рмакс), м2	- -
7.	Кадастровый номер или иной государственный учетный номер (инвентарный) объекта недвижимости, расположенного на земельном участке	-
8.	Вид (виды) разрешенного использования	Садовый дом с земельным участком
8.1.	Дополнительные сведения об использовании земельного участка	-
9.	Сведения о земельных участках (землях общего пользования, территории общего пользования), посредством которых обеспечивается доступ	47:15:0110025:10
10.	Иные сведения	-
<b>4. Пояснения к сведениям об уточняемом земельном участке с кадастровым номером 47:15:0110025:228 :</b>		
1.	-	

## Сведения об уточняемых земельных участках, необходимые для исправления реестровых ошибок в сведениях о местоположении их границ

**1. Сведения о характерных точках границ уточняемого земельного участка  
с кадастровым номером 47:15:0110025:156 :**

**Система координат МСК 47 зона 2**

**Зона № 2**

Обозначение характерных точек границ	Координаты, м				Метод определения координат	Формулы, примененные для расчета средней квадратической погрешности определения координат характерных точек границ (Mt), с подставленными в такие формулы значениями и итоговые (вычисленные) значения Mt, м	Описание закрепле ния точки
	содержатся в Едином государственном реестре недвижимости		определены в результате выполнения комплексных кадастровых работ				
	X	Y	X	Y			
1	2	3	4	5	6	7	8
						-	
127	429693.42	2151470.67	429694.45	2151470.64	Фотограмметрич еский метод	0.20	Закрепление отсутствует
128	429693.80	2151501.22	429695.41	2151501.25	Фотограмметрич еский метод	0.20	Закрепление отсутствует
129	429671.81	2151500.82	429671.81	2151500.82	Фотограмметрич еский метод	0.20	Закрепление отсутствует
130	429670.60	2151471.20	429670.60	2151471.20	Фотограмметрич еский метод	0.20	Закрепление отсутствует
127	-	-	429693.42	2151470.67	Фотограмметрич еский метод	0.20	Закрепление отсутствует
127	429693.42	2151470.67	429694.45	2151470.64	Фотограмметрич еский метод	0.20	Закрепление отсутствует

**2. Сведения о частях границ уточняемого земельного участка  
с кадастровым номером 47:15:0110025:156 :**

Обозначение части границ		Горизонтальное проложение (S), м	Описание прохождения части границ	Сведения о согласовании местоположения границ (согласовано/спорное)
от т.	до т.			
1	2	3	4	5
127	128	30.63	-	-
128	129	23.60	-	-
129	130	29.64	-	-
130	127	22.83	-	-
127	127	1.03	-	-

**3. Сведения о характеристиках уточняемого земельного участка  
с кадастровым номером 47:15:0110025:156 :**

№ п/п	Наименование характеристики	Значение характеристики
1	2	3
1.	Адрес земельного участка	-
1.1.	Сведения о местоположении земельного участка (при отсутствии адреса) в структурированном в соответствии с федеральной информационной адресной системой виде	Российская Федерация, Ленинградская область, город Сосновый Бор, участок 145
1.2.	Дополнительные сведения о местоположении земельного участка	-
2.	Площадь земельного участка ± величина погрешности определения (вычисления) площади ( $P \pm \Delta P$ ), м <sup>2</sup>	714 ± 19



<b>3. Сведения о характеристиках уточняемого земельного участка с кадастровым номером 47:15:0110025:156 :</b>		
<b>№ п/п</b>	<b>Наименование характеристики</b>	<b>Значение характеристики</b>
<b>1</b>	<b>2</b>	<b>3</b>
3.	Формула, примененная для расчета предельной допустимой погрешности определения площади земельного участка, с подставленными значениями и итоговые (вычисленные) значения ( $\Delta P$ ), м2	$\Delta P = 3.5 * M_t * \sqrt{P} = 3.5 * 0.2 * \sqrt{714} = 19$
4.	Площадь земельного участка согласно сведениям Единого государственного реестра недвижимости (Ркад), м2	674
5.	Оценка расхождения Р и Ркад (Р - Ркад), м2	40
6.	Предельные минимальный и максимальный размеры земельного участка (Рмин и Рмакс), м2	- -
7.	Кадастровый номер или иной государственный учетный номер (инвентарный) объекта недвижимости, расположенного на земельном участке	-
8.	Вид (виды) разрешенного использования	Садовые дома с земельным участком
8.1.	Дополнительные сведения об использовании земельного участка	-
9.	Сведения о земельных участках (землях общего пользования, территории общего пользования), посредством которых обеспечивается доступ	47:15:0110025:10
10.	Иные сведения	-
<b>4. Пояснения к сведениям об уточняемом земельном участке с кадастровым номером 47:15:0110025:156 :</b>		
1.	-	

## Сведения об уточняемых земельных участках, необходимые для исправления реестровых ошибок в сведениях о местоположении их границ

**1. Сведения о характерных точках границ уточняемого земельного участка  
с кадастровым номером 47:15:0110025:152 :**

**Система координат МСК 47 зона 2**

**Зона № 2**

Обозначение характерных точек границ	Координаты, м				Метод определения координат	Формулы, примененные для расчета средней квадратической погрешности определения координат характерных точек границ (Mt), с подставленными в такие формулы значениями и итоговые (вычисленные) значения Mt, м	Описание закрепле ния точки
	содержатся в Едином государственном реестре недвижимости		определены в результате выполнения комплексных кадастровых работ				
	X	Y	X	Y			
1	2	3	4	5	6	7	8
						-	
131	429679.34	2150818.03	429681.11	2150817.95	Фотограмметрич еский метод	0.20	Закрепление отсутствует
132	429679.45	2150846.56	429681.01	2150846.49	Фотограмметрич еский метод	0.20	Закрепление отсутствует
133	429632.59	2150848.64	429632.59	2150848.65	Фотограмметрич еский метод	0.20	Закрепление отсутствует
67	-	-	429632.26	2150818.87	Фотограмметрич еский метод	0.20	Закрепление отсутствует
67	429632.26	2150818.87	429632.66	2150818.86	Фотограмметрич еский метод	0.20	Закрепление отсутствует
134	429656.61	2150818.43	429656.61	2150818.43	Фотограмметрич еский метод	0.20	Закрепление отсутствует
131	-	-	429679.34	2150818.03	Фотограмметрич еский метод	0.20	Закрепление отсутствует
131	429679.34	2150818.03	429681.11	2150817.95	Фотограмметрич еский метод	0.20	Закрепление отсутствует

**2. Сведения о частях границ уточняемого земельного участка  
с кадастровым номером 47:15:0110025:152 :**

Обозначение части границ		Горизонтальное проложение (S), м	Описание прохождения части границ	Сведения о согласовании местоположения границ (согласовано/спорное)
от т.	до т.			
1	2	3	4	5
131	132	28.54	-	-
132	133	48.47	-	-
133	67	29.78	-	-
67	67	0.40	-	-
67	134	23.95	-	-
134	131	22.73	-	-
131	131	1.77	-	-

**3. Сведения о характеристиках уточняемого земельного участка  
с кадастровым номером 47:15:0110025:152 :**

№ п/п	Наименование характеристики	Значение характеристики
1	2	3
1.	Адрес земельного участка	-

<b>3. Сведения о характеристиках уточняемого земельного участка с кадастровым номером 47:15:0110025:152 :</b>		
<b>№ п/п</b>	<b>Наименование характеристики</b>	<b>Значение характеристики</b>
<b>1</b>	<b>2</b>	<b>3</b>
1.1.	Сведения о местоположении земельного участка (при отсутствии адреса) в структурированном в соответствии с федеральной информационной адресной системой виде	Российская Федерация, Ленинградская область, город Сосновый Бор, участок 51/52
1.2.	Дополнительные сведения о местоположении земельного участка	-
2.	Площадь земельного участка ± величина погрешности определения (вычисления) площади ( $P \pm \Delta P$ ), м2	$1417 \pm 26$
3.	Формула, примененная для расчета предельной допустимой погрешности определения площади земельного участка, с подставленными значениями и итоговые (вычисленные) значения ( $\Delta P$ ), м2	$\Delta P = 3.5 * M_t * \sqrt{P} = 3.5 * 0.2 * \sqrt{1417} = 26$
4.	Площадь земельного участка согласно сведениям Единого государственного реестра недвижимости ( $P_{\text{кад}}$ ), м2	1370
5.	Оценка расхождения $P$ и $P_{\text{кад}}$ ( $P - P_{\text{кад}}$ ), м2	47
6.	Предельные минимальный и максимальный размеры земельного участка ( $P_{\text{мин}}$ и $P_{\text{макс}}$ ), м2	- -
7.	Кадастровый номер или иной государственный учетный номер (инвентарный) объекта недвижимости, расположенного на земельном участке	47:15:0000000:14804
8.	Вид (виды) разрешенного использования	Садовые дома с земельным участком
8.1.	Дополнительные сведения об использовании земельного участка	-
9.	Сведения о земельных участках (землях общего пользования, территории общего пользования), посредством которых обеспечивается доступ	47:15:0110025:10
10.	Иные сведения	-
<b>4. Пояснения к сведениям об уточняемом земельном участке с кадастровым номером 47:15:0110025:152 :</b>		
1.	-	

## Сведения об уточняемых земельных участках, необходимые для исправления реестровых ошибок в сведениях о местоположении их границ

**1. Сведения о характерных точках границ уточняемого земельного участка  
с кадастровым номером 47:15:0110025:239 :**

**Система координат МСК 47 зона 2**

**Зона № 2**

Обозначение характерных точек границ	Координаты, м				Метод определения координат	Формулы, примененные для расчета средней квадратической погрешности определения координат характерных точек границ (Mt), с подставленными в такие формулы значениями и итоговые (вычисленные) значения Mt, м	Описание закрепле ния точки
	содержатся в Едином государственном реестре недвижимости		определены в результате выполнения комплексных кадастровых работ				
	X	Y	X	Y			
1	2	3	4	5	6	7	8
						-	
115	429661.80	2151259.41	429661.80	2151259.41	Фотограмметрич еский метод	0.20	Закрепление отсутствует
135	429661.95	2151290.76	429661.95	2151290.76	Фотограмметрич еский метод	0.20	Закрепление отсутствует
н243У	-	-	429647.89	2151290.71	Фотограмметрич еский метод	0.20	Закрепление отсутствует
136	429642.05	2151290.70	429642.05	2151290.70	Фотограмметрич еский метод	0.20	Закрепление отсутствует
137	429640.95	2151260.17	429640.95	2151260.17	Фотограмметрич еский метод	0.20	Закрепление отсутствует
115	429661.80	2151259.41	429661.80	2151259.41	Фотограмметрич еский метод	0.20	Закрепление отсутствует

**2. Сведения о частях границ уточняемого земельного участка  
с кадастровым номером 47:15:0110025:239 :**

Обозначение части границ		Горизонтальное проложение (S), м	Описание прохождения части границ	Сведения о согласовании местоположения границ (согласовано/спорное)
от т.	до т.			
1	2	3	4	5
115	135	31.35	-	-
135	н243У	14.06	-	-
н243У	136	5.84	-	-
136	137	30.55	-	-
137	115	20.86	-	-

**3. Сведения о характеристиках уточняемого земельного участка  
с кадастровым номером 47:15:0110025:239 :**

№ п/п	Наименование характеристики	Значение характеристики
1	2	3
1.	Адрес земельного участка	-
1.1.	Сведения о местоположении земельного участка (при отсутствии адреса) в структурированном в соответствии с федеральной информационной адресной системой виде	Российская Федерация, 188544, Ленинградская область, город Сосновый Бор, территория СПК Парус, участок 108
1.2.	Дополнительные сведения о местоположении земельного участка	-
2.	Площадь земельного участка ± величина погрешности определения (вычисления) площади ( $P \pm \Delta P$ ), м <sup>2</sup>	631 ± 18

3. Сведения о характеристиках уточняемого земельного участка с кадастровым номером 47:15:0110025:239 :		
№ п/п	Наименование характеристики	Значение характеристики
1	2	3
3.	Формула, примененная для расчета предельной допустимой погрешности определения площади земельного участка, с подставленными значениями и итоговые (вычисленные) значения ( $\Delta P$ ), м2	$\Delta P = 3.5 * M_t * \sqrt{P} = 3.5 * 0.2 * \sqrt{631} = 18$
4.	Площадь земельного участка согласно сведениям Единого государственного реестра недвижимости (Ркад), м2	630
5.	Оценка расхождения Р и Ркад (Р - Ркад), м2	1
6.	Предельные минимальный и максимальный размеры земельного участка (Рмин и Рмакс), м2	- -
7.	Кадастровый номер или иной государственный учетный номер (инвентарный) объекта недвижимости, расположенного на земельном участке	47:15:0110025:268
8.	Вид (виды) разрешенного использования	Садовые дома с земельным участком
8.1.	Дополнительные сведения об использовании земельного участка	-
9.	Сведения о земельных участках (землях общего пользования, территории общего пользования), посредством которых обеспечивается доступ	47:15:0110025:10
10.	Иные сведения	-
4. Пояснения к сведениям об уточняемом земельном участке с кадастровым номером 47:15:0110025:239 :		
1.	-	

## Сведения об уточняемых земельных участках, необходимые для исправления реестровых ошибок в сведениях о местоположении их границ

**1. Сведения о характерных точках границ уточняемого земельного участка  
с кадастровым номером 47:15:0110025:9 :**

**Система координат МСК 47 зона 2**

**Зона № 2**

Обозначение характерных точек границ	Координаты, м				Метод определения координат	Формулы, примененные для расчета средней квадратической погрешности определения координат характерных точек границ (Mt), с подставленными в такие формулы значениями и итоговые (вычисленные) значения Mt, м	Описание закрепле ния точки
	содержатся в Едином государственном реестре недвижимости		определены в результате выполнения комплексных кадастровых работ				
	X	Y	X	Y			
1	2	3	4	5	6	7	8
						-	
138	429649.38	2151430.55	429649.38	2151430.55	Фотограмметрич еский метод	0.20	Закрепление отсутствует
139	429628.96	2151431.10	429628.96	2151431.10	Фотограмметрич еский метод	0.20	Закрепление отсутствует
44	429628.04	2151401.08	429628.04	2151401.08	Фотограмметрич еский метод	0.20	Закрепление отсутствует
140	429647.86	2151400.93	429647.85	2151400.93	Фотограмметрич еский метод	0.20	Закрепление отсутствует
138	429649.38	2151430.55	429649.38	2151430.55	Фотограмметрич еский метод	0.20	Закрепление отсутствует

**2. Сведения о частях границ уточняемого земельного участка  
с кадастровым номером 47:15:0110025:9 :**

Обозначение части границ		Горизонтальное проложение (S), м	Описание прохождения части границ	Сведения о согласовании местоположения границ (согласовано/спорное)
от т.	до т.			
1	2	3	4	5
138	139	20.43	-	-
139	44	30.03	-	-
44	140	19.81	-	-
140	138	29.66	-	-

**3. Сведения о характеристиках уточняемого земельного участка  
с кадастровым номером 47:15:0110025:9 :**

№ п/п	Наименование характеристики	Значение характеристики
1	2	3
1.	Адрес земельного участка	-
1.1.	Сведения о местоположении земельного участка (при отсутствии адреса) в структурированном в соответствии с федеральной информационной адресной системой виде	Российская Федерация, Ленинградская область, город Сосновый Бор, садовое некоммерческое товарищество Парус, участок 131
1.2.	Дополнительные сведения о местоположении земельного участка	-
2.	Площадь земельного участка ± величина погрешности определения (вычисления) площади ( $P \pm \Delta P$ ), м <sup>2</sup>	600 ± 17

3. Сведения о характеристиках уточняемого земельного участка с кадастровым номером 47:15:0110025:9 :		
№ п/п	Наименование характеристики	Значение характеристики
1	2	3
3.	Формула, примененная для расчета предельной допустимой погрешности определения площади земельного участка, с подставленными значениями и итоговые (вычисленные) значения ( $\Delta P$ ), м2	$\Delta P=3.5*Mt*\sqrt{P}=3.5*0.2*\sqrt{600}=17$
4.	Площадь земельного участка согласно сведениям Единого государственного реестра недвижимости (Ркад), м2	600
5.	Оценка расхождения Р и Ркад (Р - Ркад), м2	-
6.	Предельные минимальный и максимальный размеры земельного участка (Рмин и Рмакс), м2	- -
7.	Кадастровый номер или иной государственный учетный номер (инвентарный) объекта недвижимости, расположенного на земельном участке	-
8.	Вид (виды) разрешенного использования	ведение садоводства
8.1.	Дополнительные сведения об использовании земельного участка	-
9.	Сведения о земельных участках (землях общего пользования, территории общего пользования), посредством которых обеспечивается доступ	47:15:0110025:10
10.	Иные сведения	-
4. Пояснения к сведениям об уточняемом земельном участке с кадастровым номером 47:15:0110025:9 :		
1.	-	

# Сведения об уточняемых земельных участках, необходимые для исправления реестровых ошибок в сведениях о местоположении их границ

1. Сведения о характерных точках границ уточняемого земельного участка с кадастровым номером 47:15:0110025:10 :

Система координат МСК 47 зона 2

Зона № 2

Обозначение характерных точек границ	Координаты, м				Метод определения координат	Формулы, примененные для расчета средней квадратической погрешности определения координат характерных точек границ (Mt), с подставленными в такие формулы значениями и итоговые (вычисленные) значения Mt, м	Описание закрепле ния точки
	содержатся в Едином государственном реестре недвижимости		определены в результате выполнения комплексных кадастровых работ				
	X	Y	X	Y			
1	2	3	4	5	6	7	8
						-	
141	429555.87	2151159.96	429638.40	2151158.62	Фотограмметрич еский метод	0.20	Закрепление отсутствует
142	429555.60	2151151.83	429618.33	2151158.94	Фотограмметрич еский метод	0.20	Закрепление отсутствует
23	-	-	429598.79	2151159.25	Фотограмметрич еский метод	0.20	Закрепление отсутствует
1	-	-	429577.68	2151159.61	Фотограмметрич еский метод	0.20	Закрепление отсутствует
141	-	-	429555.87	2151159.96	Фотограмметрич еский метод	0.20	Закрепление отсутствует
142	-	-	429555.60	2151151.83	Фотограмметрич еский метод	0.20	Закрепление отсутствует
143	429679.37	2151149.80	429579.17	2151151.45	Фотограмметрич еский метод	0.20	Закрепление отсутствует
н244У	-	-	429599.09	2151151.12	Фотограмметрич еский метод	0.20	Закрепление отсутствует
144	429676.35	2151088.49	429619.43	2151150.78	Фотограмметрич еский метод	0.20	Закрепление отсутствует
н245У	-	-	429639.30	2151150.46	Фотограмметрич еский метод	0.20	Закрепление отсутствует
143	-	-	429679.37	2151149.80	Фотограмметрич еский метод	0.20	Закрепление отсутствует
н246У	-	-	429677.89	2151119.80	Фотограмметрич еский метод	0.20	Закрепление отсутствует
144	-	-	429676.35	2151088.49	Фотограмметрич еский метод	0.20	Закрепление отсутствует
145	429553.55	2151089.29	429641.56	2151088.72	Фотограмметрич еский метод	0.20	Закрепление отсутствует
105	429553.24	2151080.06	429621.11	2151088.85	Фотограмметрич еский метод	0.20	Закрепление отсутствует
н247У	-	-	429601.38	2151088.98	Фотограмметрич еский метод	0.20	Закрепление отсутствует
н248У	-	-	429580.44	2151089.11	Фотограмметрич еский метод	0.20	Закрепление отсутствует
145	-	-	429553.55	2151089.29	Фотограмметрич еский метод	0.20	Закрепление отсутствует
146	429675.60	2151078.46	429553.24	2151080.06	Фотограмметрич еский метод	0.20	Закрепление отсутствует
104	-	-	429578.83	2151079.73	Фотограмметрич еский метод	0.20	Закрепление отсутствует
147	429673.99	2151019.68	429620.92	2151079.18	Фотограмметрич еский метод	0.20	Закрепление отсутствует



1. Сведения о характерных точках границ уточняемого земельного участка с кадастровым номером 47:15:0110025:10 :							
Система координат МСК 47 зона 2						Зона № 2	
Обозначение характерных точек границ	Координаты, м				Метод определения координат	Формулы, примененные для расчета средней квадратической погрешности определения координат характерных точек границ (Mt), с подставленными в такие формулы значениями и итоговые (вычисленные) значения Mt, м	Описание закрепле ния точки
	содержатся в Едином государственном реестре недвижимости		определены в результате выполнения комплексных кадастровых работ				
	X	Y	X	Y			
1	2	3	4	5	6	7	8
н249У	-	-	429642.03	2151078.89	Фотограмметрич еский метод	0.20	Закрепление отсутствует
148	429636.05	2151019.99	429675.60	2151078.46	Фотограмметрич еский метод	0.20	Закрепление отсутствует
н250У	-	-	429674.81	2151049.71	Фотограмметрич еский метод	0.20	Закрепление отсутствует
147	-	-	429673.99	2151019.68	Фотограмметрич еский метод	0.20	Закрепление отсутствует
н251У	-	-	429638.71	2151019.97	Фотограмметрич еский метод	0.20	Закрепление отсутствует
149	429551.30	2151021.18	429636.05	2151019.99	Фотограмметрич еский метод	0.20	Закрепление отсутствует
150	429551.05	2151013.47	429618.66	2151020.24	Фотограмметрич еский метод	0.20	Закрепление отсутствует
151	429617.47	2151013.61	429598.24	2151020.53	Фотограмметрич еский метод	0.20	Закрепление отсутствует
152	429616.90	2151003.63	429578.08	2151020.80	Фотограмметрич еский метод	0.20	Закрепление отсутствует
153	429576.80	2151000.30	429551.30	2151021.18	Фотограмметрич еский метод	0.20	Закрепление отсутствует
154	429577.97	2150979.05	429551.05	2151013.47	Фотограмметрич еский метод	0.20	Закрепление отсутствует
155	429549.93	2150979.36	429617.47	2151013.61	Фотограмметрич еский метод	0.20	Закрепление отсутствует
156	429548.05	2150922.45	429616.90	2151003.63	Фотограмметрич еский метод	0.20	Закрепление отсутствует
153	-	-	429576.80	2151000.30	Фотограмметрич еский метод	0.20	Закрепление отсутствует
154	-	-	429577.97	2150979.05	Фотограмметрич еский метод	0.20	Закрепление отсутствует
155	-	-	429549.93	2150979.36	Фотограмметрич еский метод	0.20	Закрепление отсутствует
156	-	-	429548.05	2150922.45	Фотограмметрич еский метод	0.20	Закрепление отсутствует
н252У	-	-	429573.01	2150922.37	Фотограмметрич еский метод	0.20	Закрепление отсутствует
157	429680.13	2150922.07	429593.22	2150922.32	Фотограмметрич еский метод	0.20	Закрепление отсутствует
н253У	-	-	429613.12	2150922.26	Фотограмметрич еский метод	0.20	Закрепление отсутствует
158	429680.80	2150856.37	429633.62	2150922.21	Фотограмметрич еский метод	0.20	Закрепление отсутствует
н254У	-	-	429653.68	2150922.15	Фотограмметрич еский метод	0.20	Закрепление отсутствует
157	-	-	429680.13	2150922.07	Фотограмметрич еский метод	0.20	Закрепление отсутствует
101	-	-	429680.45	2150888.24	Фотограмметрич еский метод	0.20	Закрепление отсутствует

1. Сведения о характерных точках границ уточняемого земельного участка с кадастровым номером 47:15:0110025:10 :							
Система координат МСК 47 зона 2						Зона № 2	
Обозначение характерных точек границ	Координаты, м				Метод определения координат	Формулы, примененные для расчета средней квадратической погрешности определения координат характерных точек границ (Mt), с подставленными в такие формулы значениями и итоговые (вычисленные) значения Mt, м	Описание закрепле ния точки
	содержатся в Едином государственном реестре недвижимости		определены в результате выполнения комплексных кадастровых работ				
	X	Y	X	Y			
1	2	3	4	5	6	7	8
158	-	-	429680.80	2150856.37	Фотограмметрич еский метод	0.20	Закрепление отсутствует
103	-	-	429653.53	2150857.53	Фотограмметрич еский метод	0.20	Закрепление отсутствует
н255У	-	-	429633.82	2150858.37	Фотограмметрич еский метод	0.20	Закрепление отсутствует
159	429546.06	2150862.11	429612.75	2150859.27	Фотограмметрич еский метод	0.20	Закрепление отсутствует
160	429545.75	2150852.51	429603.20	2150859.68	Фотограмметрич еский метод	0.20	Закрепление отсутствует
н256У	-	-	429593.77	2150860.08	Фотограмметрич еский метод	0.20	Закрепление отсутствует
н257У	-	-	429573.37	2150860.95	Фотограмметрич еский метод	0.20	Закрепление отсутствует
159	-	-	429546.06	2150862.11	Фотограмметрич еский метод	0.20	Закрепление отсутствует
161	429681.01	2150846.49	429545.75	2150852.51	Фотограмметрич еский метод	0.20	Закрепление отсутствует
н258У	-	-	429571.62	2150851.36	Фотограмметрич еский метод	0.20	Закрепление отсутствует
162	429681.21	2150786.81	429598.18	2150850.18	Фотограмметрич еский метод	0.20	Закрепление отсутствует
95	-	-	429632.59	2150848.65	Фотограмметрич еский метод	0.20	Закрепление отсутствует
161	-	-	429681.01	2150846.49	Фотограмметрич еский метод	0.20	Закрепление отсутствует
131	-	-	429681.11	2150817.95	Фотограмметрич еский метод	0.20	Закрепление отсутствует
162	-	-	429681.21	2150786.81	Фотограмметрич еский метод	0.20	Закрепление отсутствует
163	429543.74	2150791.95	429632.54	2150788.63	Фотограмметрич еский метод	0.20	Закрепление отсутствует
164	429543.43	2150782.15	429611.60	2150789.41	Фотограмметрич еский метод	0.20	Закрепление отсутствует
33	-	-	429591.56	2150790.16	Фотограмметрич еский метод	0.20	Закрепление отсутствует
н259У	-	-	429571.13	2150790.94	Фотограмметрич еский метод	0.20	Закрепление отсутствует
163	-	-	429543.74	2150791.95	Фотограмметрич еский метод	0.20	Закрепление отсутствует
164	-	-	429543.43	2150782.15	Фотограмметрич еский метод	0.20	Закрепление отсутствует
н260У	-	-	429570.99	2150781.25	Фотограмметрич еский метод	0.20	Закрепление отсутствует
165	429681.23	2150777.63	429590.96	2150780.58	Фотограмметрич еский метод	0.20	Закрепление отсутствует
76	-	-	429611.36	2150779.92	Фотограмметрич еский метод	0.20	Закрепление отсутствует

1. Сведения о характерных точках границ уточняемого земельного участка с кадастровым номером 47:15:0110025:10 :							
Система координат МСК 47 зона 2						Зона № 2	
Обозначение характерных точек границ	Координаты, м				Метод определения координат	Формулы, примененные для расчета средней квадратической погрешности определения координат характерных точек границ (Mt), с подставленными в такие формулы значениями и итоговые (вычисленные) значения Mt, м	Описание закрепле ния точки
	содержатся в Едином государственном реестре недвижимости		определены в результате выполнения комплексных кадастровых работ				
	X	Y	X	Y			
1	2	3	4	5	6	7	8
166	429678.21	2150715.88	429630.83	2150779.28	Фотограмметрич еский метод	0.20	Закрепление отсутствует
н261У	-	-	429651.65	2150778.59	Фотограмметрич еский метод	0.20	Закрепление отсутствует
165	-	-	429681.23	2150777.63	Фотограмметрич еский метод	0.20	Закрепление отсутствует
н262У	-	-	429679.75	2150747.64	Фотограмметрич еский метод	0.20	Закрепление отсутствует
166	-	-	429678.21	2150715.88	Фотограмметрич еский метод	0.20	Закрепление отсутствует
н263У	-	-	429649.37	2150717.14	Фотограмметрич еский метод	0.20	Закрепление отсутствует
167	429541.44	2150721.86	429629.04	2150718.04	Фотограмметрич еский метод	0.20	Закрепление отсутствует
168	429541.11	2150712.09	429609.32	2150718.92	Фотограмметрич еский метод	0.20	Закрепление отсутствует
73	-	-	429588.96	2150719.80	Фотограмметрич еский метод	0.20	Закрепление отсутствует
н264У	-	-	429568.79	2150720.66	Фотограмметрич еский метод	0.20	Закрепление отсутствует
167	-	-	429541.44	2150721.86	Фотограмметрич еский метод	0.20	Закрепление отсутствует
168	-	-	429541.11	2150712.09	Фотограмметрич еский метод	0.20	Закрепление отсутствует
7	-	-	429567.73	2150711.18	Фотограмметрич еский метод	0.20	Закрепление отсутствует
169	429678.15	2150707.39	429588.82	2150710.44	Фотограмметрич еский метод	0.20	Закрепление отсутствует
61	-	-	429607.98	2150709.80	Фотограмметрич еский метод	0.20	Закрепление отсутствует
170	429675.75	2150644.63	429628.02	2150709.11	Фотограмметрич еский метод	0.20	Закрепление отсутствует
н265У	-	-	429650.03	2150708.36	Фотограмметрич еский метод	0.20	Закрепление отсутствует
169	-	-	429678.15	2150707.39	Фотограмметрич еский метод	0.20	Закрепление отсутствует
н266У	-	-	429676.94	2150675.67	Фотограмметрич еский метод	0.20	Закрепление отсутствует
170	-	-	429675.75	2150644.63	Фотограмметрич еский метод	0.20	Закрепление отсутствует
56	-	-	429647.68	2150646.14	Фотограмметрич еский метод	0.20	Закрепление отсутствует
171	429539.14	2150651.94	429627.62	2150647.21	Фотограмметрич еский метод	0.20	Закрепление отсутствует
172	429538.80	2150641.71	429607.71	2150648.28	Фотограмметрич еский метод	0.20	Закрепление отсутствует
9	-	-	429587.15	2150649.37	Фотограмметрич еский метод	0.20	Закрепление отсутствует

1. Сведения о характерных точках границ уточняемого земельного участка с кадастровым номером 47:15:0110025:10 :							
Система координат МСК 47 зона 2						Зона № 2	
Обозначение характерных точек границ	Координаты, м				Метод определения координат	Формулы, примененные для расчета средней квадратической погрешности определения координат характерных точек границ (Mt), с подставленными в такие формулы значениями и итоговые (вычисленные) значения Mt, м	Описание закрепле ния точки
	содержатся в Едином государственном реестре недвижимости		определены в результате выполнения комплексных кадастровых работ				
	X	Y	X	Y			
1	2	3	4	5	6	7	8
10	-	-	429566.49	2150650.49	Фотограмметрич еский метод	0.20	Закрепление отсутствует
171	-	-	429539.14	2150651.94	Фотограмметрич еский метод	0.20	Закрепление отсутствует
172	-	-	429538.80	2150641.71	Фотограмметрич еский метод	0.20	Закрепление отсутствует
н267У	-	-	429566.92	2150640.41	Фотограмметрич еский метод	0.20	Закрепление отсутствует
173	429675.48	2150635.39	429586.72	2150639.49	Фотограмметрич еский метод	0.20	Закрепление отсутствует
н268У	-	-	429606.40	2150638.58	Фотограмметрич еский метод	0.20	Закрепление отсутствует
174	429673.51	2150576.17	429626.31	2150637.66	Фотограмметрич еский метод	0.20	Закрепление отсутствует
н269У	-	-	429646.41	2150636.73	Фотограмметрич еский метод	0.20	Закрепление отсутствует
173	-	-	429675.48	2150635.39	Фотограмметрич еский метод	0.20	Закрепление отсутствует
н270У	-	-	429674.48	2150605.55	Фотограмметрич еский метод	0.20	Закрепление отсутствует
174	-	-	429673.51	2150576.17	Фотограмметрич еский метод	0.20	Закрепление отсутствует
175	429536.82	2150581.73	429624.58	2150578.16	Фотограмметрич еский метод	0.20	Закрепление отсутствует
176	429536.50	2150572.18	429604.92	2150578.96	Фотограмметрич еский метод	0.20	Закрепление отсутствует
н271У	-	-	429584.68	2150579.78	Фотограмметрич еский метод	0.20	Закрепление отсутствует
н272У	-	-	429564.94	2150580.59	Фотограмметрич еский метод	0.20	Закрепление отсутствует
175	-	-	429536.82	2150581.73	Фотограмметрич еский метод	0.20	Закрепление отсутствует
177	429649.63	2150568.05	429536.50	2150572.18	Фотограмметрич еский метод	0.20	Закрепление отсутствует
178	429650.05	2150546.41	429584.25	2150570.43	Фотограмметрич еский метод	0.20	Закрепление отсутствует
179	429677.91	2150545.61	429605.09	2150569.66	Фотограмметрич еский метод	0.20	Закрепление отсутствует
180	429686.86	2150825.47	429625.80	2150568.92	Фотограмметрич еский метод	0.20	Закрепление отсутствует
181	429679.06	2151012.57	429649.63	2150568.05	Фотограмметрич еский метод	0.20	Закрепление отсутствует
182	429702.27	2151604.73	429650.05	2150546.41	Фотограмметрич еский метод	0.20	Закрепление отсутствует
183	429697.70	2151604.77	429677.91	2150545.61	Фотограмметрич еский метод	0.20	Закрепление отсутствует
184	429697.86	2151573.89	429686.86	2150825.47	Фотограмметрич еский метод	0.20	Закрепление отсутствует

1. Сведения о характерных точках границ уточняемого земельного участка с кадастровым номером 47:15:0110025:10 :							
Система координат МСК 47 зона 2						Зона № 2	
Обозначение характерных точек границ	Координаты, м				Метод определения координат	Формулы, примененные для расчета средней квадратической погрешности определения координат характерных точек границ (Mt), с подставленными в такие формулы значениями и итоговые (вычисленные) значения Mt, м	Описание закрепле ния точки
	содержатся в Едином государственном реестре недвижимости		определены в результате выполнения комплексных кадастровых работ				
	X	Y	X	Y			
1	2	3	4	5	6	7	8
181	-	-	429679.06	2151012.57	Фотограмметрич еский метод	0.20	Закрепление отсутствует
182	-	-	429702.27	2151604.73	Фотограмметрич еский метод	0.20	Закрепление отсутствует
183	-	-	429697.70	2151604.77	Фотограмметрич еский метод	0.20	Закрепление отсутствует
185	429568.08	2151580.53	429697.86	2151573.89	Фотограмметрич еский метод	0.20	Закрепление отсутствует
35	429567.94	2151571.31	429665.52	2151575.54	Фотограмметрич еский метод	0.20	Закрепление отсутствует
н273У	-	-	429635.23	2151577.10	Фотограмметрич еский метод	0.20	Закрепление отсутствует
н274У	-	-	429604.65	2151578.66	Фотограмметрич еский метод	0.20	Закрепление отсутствует
185	-	-	429568.08	2151580.53	Фотограмметрич еский метод	0.20	Закрепление отсутствует
35	-	-	429567.94	2151571.31	Фотограмметрич еский метод	0.20	Закрепление отсутствует
219	-	-	429592.84	2151570.20	Фотограмметрич еский метод	0.20	Закрепление отсутствует
186	429697.42	2151565.49	429612.65	2151569.30	Фотограмметрич еский метод	0.20	Закрепление отсутствует
79	-	-	429633.36	2151568.36	Фотограмметрич еский метод	0.20	Закрепление отсутствует
187	429695.98	2151513.59	429653.38	2151567.45	Фотограмметрич еский метод	0.20	Закрепление отсутствует
н275У	-	-	429676.30	2151566.44	Фотограмметрич еский метод	0.20	Закрепление отсутствует
н276У	-	-	429697.42	2151565.50	Фотограмметрич еский метод	0.20	Закрепление отсутствует
н277У	-	-	429696.67	2151538.56	Фотограмметрич еский метод	0.20	Закрепление отсутствует
187	-	-	429695.98	2151513.59	Фотограмметрич еский метод	0.20	Закрепление отсутствует
50	429567.06	2151512.65	429674.34	2151513.43	Фотограмметрич еский метод	0.20	Закрепление отсутствует
188	429566.94	2151504.16	429650.93	2151513.26	Фотограмметрич еский метод	0.20	Закрепление отсутствует
189	429591.13	2151503.80	429612.76	2151512.99	Фотограмметрич еский метод	0.20	Закрепление отсутствует
20	429611.88	2151501.97	429590.23	2151512.82	Фотограмметрич еский метод	0.20	Закрепление отсутствует
190	429632.14	2151501.29	429567.06	2151512.65	Фотограмметрич еский метод	0.20	Закрепление отсутствует
191	429651.94	2151500.46	429566.94	2151504.16	Фотограмметрич еский метод	0.20	Закрепление отсутствует
189	-	-	429591.13	2151503.80	Фотограмметрич еский метод	0.20	Закрепление отсутствует

1. Сведения о характерных точках границ уточняемого земельного участка с кадастровым номером 47:15:0110025:10 :							
Система координат МСК 47 зона 2						Зона № 2	
Обозначение характерных точек границ	Координаты, м				Метод определения координат	Формулы, примененные для расчета средней квадратической погрешности определения координат характерных точек границ (Mt), с подставленными в такие формулы значениями и итоговые (вычисленные) значения Mt, м	Описание закрепле ния точки
	содержатся в Едином государственном реестре недвижимости		определены в результате выполнения комплексных кадастровых работ				
	X	Y	X	Y			
1	2	3	4	5	6	7	8
192	429695.41	2151501.25	429611.88	2151501.97	Фотограмметрич еский метод	0.20	Закрепление отсутствует
190	-	-	429632.14	2151501.29	Фотограмметрич еский метод	0.20	Закрепление отсутствует
193	429693.49	2151439.87	429651.94	2151500.46	Фотограмметрич еский метод	0.20	Закрепление отсутствует
194	429650.10	2151440.96	429671.81	2151500.82	Фотограмметрич еский метод	0.20	Закрепление отсутствует
195	429629.96	2151441.31	429695.41	2151501.25	Фотограмметрич еский метод	0.20	Закрепление отсутствует
196	429609.86	2151442.28	429694.45	2151470.64	Фотограмметрич еский метод	0.20	Закрепление отсутствует
193	-	-	429693.49	2151439.87	Фотограмметрич еский метод	0.20	Закрепление отсутствует
197	429565.16	2151441.75	429650.10	2151440.96	Фотограмметрич еский метод	0.20	Закрепление отсутствует
198	429564.86	2151432.84	429629.96	2151441.31	Фотограмметрич еский метод	0.20	Закрепление отсутствует
196	-	-	429609.86	2151442.28	Фотограмметрич еский метод	0.20	Закрепление отсутствует
н278У	-	-	429589.48	2151442.09	Фотограмметрич еский метод	0.20	Закрепление отсутствует
139	429628.96	2151431.10	429565.15	2151441.75	Фотограмметрич еский метод	0.20	Закрепление отсутствует
138	429649.38	2151430.55	429564.86	2151432.84	Фотограмметрич еский метод	0.20	Закрепление отсутствует
125	-	-	429589.42	2151432.17	Фотограмметрич еский метод	0.20	Закрепление отсутствует
199	429693.03	2151429.60	429609.26	2151431.63	Фотограмметрич еский метод	0.20	Закрепление отсутствует
200	429690.86	2151368.67	429628.96	2151431.10	Фотограмметрич еский метод	0.20	Закрепление отсутствует
138	-	-	429649.38	2151430.55	Фотограмметрич еский метод	0.20	Закрепление отсутствует
210	-	-	429668.94	2151430.13	Фотограмметрич еский метод	0.20	Закрепление отсутствует
199	-	-	429693.03	2151429.60	Фотограмметрич еский метод	0.20	Закрепление отсутствует
200	-	-	429690.86	2151368.67	Фотограмметрич еский метод	0.20	Закрепление отсутствует
212	-	-	429667.15	2151369.21	Фотограмметрич еский метод	0.20	Закрепление отсутствует
201	429562.85	2151371.63	429646.27	2151369.70	Фотограмметрич еский метод	0.20	Закрепление отсутствует
202	429562.54	2151362.29	429607.32	2151370.59	Фотограмметрич еский метод	0.20	Закрепление отсутствует
н279У	-	-	429590.67	2151370.98	Фотограмметрич еский метод	0.20	Закрепление отсутствует

1. Сведения о характерных точках границ уточняемого земельного участка с кадастровым номером 47:15:0110025:10 :							
Система координат МСК 47 зона 2						Зона № 2	
Обозначение характерных точек границ	Координаты, м				Метод определения координат	Формулы, примененные для расчета средней квадратической погрешности определения координат характерных точек границ (Mt), с подставленными в такие формулы значениями и итоговые (вычисленные) значения Mt, м	Описание закрепле ния точки
	содержатся в Едином государственном реестре недвижимости		определены в результате выполнения комплексных кадастровых работ				
	X	Y	X	Y			
1	2	3	4	5	6	7	8
н280У	-	-	429587.84	2151371.06	Фотограмметрич еский метод	0.20	Закрепление отсутствует
201	-	-	429562.85	2151371.63	Фотограмметрич еский метод	0.20	Закрепление отсутствует
н281У	-	-	429562.39	2151362.28	Фотограмметрич еский метод	0.20	Закрепление отсутствует
121	-	-	429585.61	2151361.77	Фотограмметрич еский метод	0.20	Закрепление отсутствует
12	429690.46	2151359.46	429606.60	2151361.31	Фотограмметрич еский метод	0.20	Закрепление отсутствует
н282У	-	-	429627.03	2151360.86	Фотограмметрич еский метод	0.20	Закрепление отсутствует
203	429687.36	2151299.84	429646.99	2151360.42	Фотограмметрич еский метод	0.20	Закрепление отсутствует
13	-	-	429667.28	2151359.97	Фотограмметрич еский метод	0.20	Закрепление отсутствует
12	-	-	429690.46	2151359.46	Фотограмметрич еский метод	0.20	Закрепление отсутствует
11	-	-	429688.93	2151329.86	Фотограмметрич еский метод	0.20	Закрепление отсутствует
203	-	-	429687.36	2151299.84	Фотограмметрич еский метод	0.20	Закрепление отсутствует
29	429560.49	2151300.29	429664.97	2151299.93	Фотограмметрич еский метод	0.20	Закрепление отсутствует
204	429560.17	2151290.43	429642.95	2151300.00	Фотограмметрич еский метод	0.20	Закрепление отсутствует
89	-	-	429612.77	2151300.11	Фотограмметрич еский метод	0.20	Закрепление отсутствует
94	-	-	429582.48	2151300.22	Фотограмметрич еский метод	0.20	Закрепление отсутствует
29	-	-	429560.49	2151300.29	Фотограмметрич еский метод	0.20	Закрепление отсутствует
204	-	-	429560.17	2151290.43	Фотограмметрич еский метод	0.20	Закрепление отсутствует
117	429686.83	2151290.84	429621.82	2151290.63	Фотограмметрич еский метод	0.20	Закрепление отсутствует
136	-	-	429642.05	2151290.70	Фотограмметрич еский метод	0.20	Закрепление отсутствует
205	429683.77	2151230.70	429647.89	2151290.71	Фотограмметрич еский метод	0.20	Закрепление отсутствует
135	-	-	429661.95	2151290.76	Фотограмметрич еский метод	0.20	Закрепление отсутствует
117	-	-	429686.83	2151290.84	Фотограмметрич еский метод	0.20	Закрепление отсутствует
116	-	-	429685.19	2151258.61	Фотограмметрич еский метод	0.20	Закрепление отсутствует
205	-	-	429683.77	2151230.70	Фотограмметрич еский метод	0.20	Закрепление отсутствует

1. Сведения о характерных точках границ уточняемого земельного участка с кадастровым номером 47:15:0110025:10 :							
Система координат МСК 47 зона 2						Зона № 2	
Обозначение характерных точек границ	Координаты, м				Метод определения координат	Формулы, примененные для расчета средней квадратической погрешности определения координат характерных точек границ (Mt), с подставленными в такие формулы значениями и итоговые (вычисленные) значения Mt, м	Описание закрепле ния точки
	содержатся в Едином государственном реестре недвижимости		определены в результате выполнения комплексных кадастровых работ				
	X	Y	X	Y			
1	2	3	4	5	6	7	8
н283У	-	-	429661.34	2151230.38	Фотограмметрич еский метод	0.20	Закрепление отсутствует
206	429558.14	2151228.92	429640.27	2151230.10	Фотограмметрич еский метод	0.20	Закрепление отсутствует
207	429557.88	2151220.89	429620.39	2151229.81	Фотограмметрич еский метод	0.20	Закрепление отсутствует
н284У	-	-	429600.15	2151229.52	Фотограмметрич еский метод	0.20	Закрепление отсутствует
н285У	-	-	429580.63	2151229.24	Фотограмметрич еский метод	0.20	Закрепление отсутствует
206	-	-	429558.14	2151228.92	Фотограмметрич еский метод	0.20	Закрепление отсутствует
208	429683.28	2151222.71	429557.88	2151220.89	Фотограмметрич еский метод	0.20	Закрепление отсутствует
н286У	-	-	429620.68	2151221.80	Фотограмметрич еский метод	0.20	Закрепление отсутствует
209	429679.86	2151157.94	429640.59	2151222.09	Фотограмметрич еский метод	0.20	Закрепление отсутствует
87	-	-	429660.61	2151222.38	Фотограмметрич еский метод	0.20	Закрепление отсутствует
86	-	-	429683.28	2151222.72	Фотограмметрич еский метод	0.20	Закрепление отсутствует
85	-	-	429681.57	2151190.48	Фотограмметрич еский метод	0.20	Закрепление отсутствует
209	-	-	429679.86	2151157.94	Фотограмметрич еский метод	0.20	Закрепление отсутствует
н287У	-	-	429658.60	2151158.29	Фотограмметрич еский метод	0.20	Закрепление отсутствует
141	429555.87	2151159.96	429638.40	2151158.62	Фотограмметрич еский метод	0.20	Закрепление отсутствует
2. Сведения о частях границ уточняемого земельного участка с кадастровым номером 47:15:0110025:10 :							
Обозначение части границ		Горизонтальное проложение (S), м	Описание прохождения части границ	Сведения о согласовании местоположения границ (согласовано/спорное)			
от т.	до т.						
1	2	3	4	5			
141	142	20.07	-	-			
142	23	19.54	-	-			
23	1	21.11	-	-			
1	141	21.81	-	-			
141	142	8.13	-	-			
142	143	23.57	-	-			
143	н244У	19.92	-	-			



**2. Сведения о частях границ уточняемого земельного участка  
с кадастровым номером 47:15:0110025:10 :**

Обозначение части границ		Горизонтальное проложение (S), м	Описание прохождения части границ	Сведения о согласовании местоположения границ (согласовано/спорное)
от т.	до т.			
1	2	3	4	5
н244У	144	20.34	-	-
144	н245У	19.87	-	-
н245У	143	40.08	-	-
143	н246У	30.04	-	-
н246У	144	31.35	-	-
144	145	34.79	-	-
145	105	20.45	-	-
105	н247У	19.73	-	-
н247У	н248У	20.94	-	-
н248У	145	26.89	-	-
145	146	9.24	-	-
146	104	25.59	-	-
104	147	42.09	-	-
147	н249У	21.11	-	-
н249У	148	33.57	-	-
148	н250У	28.76	-	-
н250У	147	30.04	-	-
147	н251У	35.28	-	-
н251У	149	2.66	-	-
149	150	17.39	-	-
150	151	20.42	-	-
151	152	20.16	-	-
152	153	26.78	-	-
153	154	7.71	-	-
154	155	66.42	-	-
155	156	10.00	-	-
156	153	40.24	-	-
153	154	21.28	-	-
154	155	28.04	-	-
155	156	56.94	-	-
156	н252У	24.96	-	-
н252У	157	20.21	-	-
157	н253У	19.90	-	-
н253У	158	20.50	-	-
158	н254У	20.06	-	-
н254У	157	26.45	-	-
157	101	33.83	-	-
101	158	31.87	-	-
158	103	27.29	-	-

**2. Сведения о частях границ уточняемого земельного участка  
с кадастровым номером 47:15:0110025:10 :**

Обозначение части границ		Горизонтальное проложение (S), м	Описание прохождения части границ	Сведения о согласовании местоположения границ (согласовано/спорное)
от т.	до т.			
1	2	3	4	5
103	н255У	19.73	-	-
н255У	159	21.09	-	-
159	160	9.56	-	-
160	н256У	9.44	-	-
н256У	н257У	20.42	-	-
н257У	159	27.33	-	-
159	161	9.61	-	-
161	н258У	25.90	-	-
н258У	162	26.59	-	-
162	95	34.44	-	-
95	161	48.47	-	-
161	131	28.54	-	-
131	162	31.14	-	-
162	163	48.70	-	-
163	164	20.95	-	-
164	33	20.05	-	-
33	н259У	20.44	-	-
н259У	163	27.41	-	-
163	164	9.80	-	-
164	н260У	27.57	-	-
н260У	165	19.98	-	-
165	76	20.41	-	-
76	166	19.48	-	-
166	н261У	20.83	-	-
н261У	165	29.60	-	-
165	н262У	30.03	-	-
н262У	166	31.80	-	-
166	н263У	28.87	-	-
н263У	167	20.35	-	-
167	168	19.74	-	-
168	73	20.38	-	-
73	н264У	20.19	-	-
н264У	167	27.38	-	-
167	168	9.78	-	-
168	7	26.64	-	-
7	169	21.10	-	-
169	61	19.17	-	-
61	170	20.05	-	-
170	н265У	22.02	-	-

**2. Сведения о частях границ уточняемого земельного участка  
с кадастровым номером 47:15:0110025:10 :**

Обозначение части границ		Горизонтальное проложение (S), м	Описание прохождения части границ	Сведения о согласовании местоположения границ (согласовано/спорное)
от т.	до т.			
1	2	3	4	5
н265У	169	28.14	-	-
169	н266У	31.74	-	-
н266У	170	31.06	-	-
170	56	28.11	-	-
56	171	20.09	-	-
171	172	19.94	-	-
172	9	20.59	-	-
9	10	20.69	-	-
10	171	27.39	-	-
171	172	10.24	-	-
172	н267У	28.15	-	-
н267У	173	19.82	-	-
173	н268У	19.70	-	-
н268У	174	19.93	-	-
174	н269У	20.12	-	-
н269У	173	29.10	-	-
173	н270У	29.86	-	-
н270У	174	29.40	-	-
174	175	48.97	-	-
175	176	19.68	-	-
176	н271У	20.26	-	-
н271У	н272У	19.76	-	-
н272У	175	28.14	-	-
175	177	9.56	-	-
177	178	47.78	-	-
178	179	20.85	-	-
179	180	20.72	-	-
180	181	23.85	-	-
181	182	21.64	-	-
182	183	27.87	-	-
183	184	280.00	-	-
184	181	187.26	-	-
181	182	592.61	-	-
182	183	4.57	-	-
183	185	30.88	-	-
185	35	32.38	-	-
35	н273У	30.33	-	-
н273У	н274У	30.62	-	-
н274У	185	36.62	-	-

**2. Сведения о частях границ уточняемого земельного участка  
с кадастровым номером 47:15:0110025:10 :**

Обозначение части границ		Горизонтальное проложение (S), м	Описание прохождения части границ	Сведения о согласовании местоположения границ (согласовано/спорное)
от т.	до т.			
1	2	3	4	5
185	35	9.22	-	-
35	219	24.92	-	-
219	186	19.83	-	-
186	79	20.73	-	-
79	187	20.04	-	-
187	н275У	22.94	-	-
н275У	н276У	21.14	-	-
н276У	н277У	26.95	-	-
н277У	187	24.98	-	-
187	50	21.64	-	-
50	188	23.41	-	-
188	189	38.17	-	-
189	20	22.53	-	-
20	190	23.17	-	-
190	191	8.49	-	-
191	189	24.19	-	-
189	192	20.83	-	-
192	190	20.27	-	-
190	193	19.82	-	-
193	194	19.87	-	-
194	195	23.60	-	-
195	196	30.63	-	-
196	193	30.78	-	-
193	197	43.40	-	-
197	198	20.14	-	-
198	196	20.12	-	-
196	н278У	20.38	-	-
н278У	139	24.33	-	-
139	138	8.91	-	-
138	125	24.57	-	-
125	199	19.85	-	-
199	200	19.71	-	-
200	138	20.43	-	-
138	210	19.56	-	-
210	199	24.10	-	-
199	200	60.97	-	-
200	212	23.72	-	-
212	201	20.89	-	-
201	202	38.96	-	-

2. Сведения о частях границ уточняемого земельного участка с кадастровым номером 47:15:0110025:10 :				
Обозначение части границ		Горизонтальное проложение (S), м	Описание прохождения части границ	Сведения о согласовании местоположения границ (согласовано/спорное)
от т.	до т.			
1	2	3	4	5
202	н279У	16.65	-	-
н279У	н280У	2.83	-	-
н280У	201	25.00	-	-
201	н281У	9.36	-	-
н281У	121	23.23	-	-
121	12	21.00	-	-
12	н282У	20.43	-	-
н282У	203	19.96	-	-
203	13	20.29	-	-
13	12	23.19	-	-
12	11	29.64	-	-
11	203	30.06	-	-
203	29	22.39	-	-
29	204	22.02	-	-
204	89	30.18	-	-
89	94	30.29	-	-
94	29	21.99	-	-
29	204	9.87	-	-
204	117	61.65	-	-
117	136	20.23	-	-
136	205	5.84	-	-
205	135	14.06	-	-
135	117	24.88	-	-
117	116	32.27	-	-
116	205	27.95	-	-
205	н283У	22.43	-	-
н283У	206	21.07	-	-
206	207	19.88	-	-
207	н284У	20.24	-	-
н284У	н285У	19.52	-	-
н285У	206	22.49	-	-
206	208	8.03	-	-
208	н286У	62.81	-	-
н286У	209	19.91	-	-
209	87	20.02	-	-
87	86	22.67	-	-
86	85	32.29	-	-
85	209	32.58	-	-
209	н287У	21.26	-	-

<b>2. Сведения о частях границ уточняемого земельного участка с кадастровым номером 47:15:0110025:10 :</b>				
<b>Обозначение части границ</b>		<b>Горизонтальное проложение (S), м</b>	<b>Описание прохождения части границ</b>	<b>Сведения о согласовании местоположения границ (согласовано/спорное)</b>
<b>от т.</b>	<b>до т.</b>			
<b>1</b>	<b>2</b>	<b>3</b>	<b>4</b>	<b>5</b>
н287У	141	20.20	-	-
<b>3. Сведения о характеристиках уточняемого земельного участка с кадастровым номером 47:15:0110025:10 :</b>				
<b>№ п/п</b>	<b>Наименование характеристики</b>		<b>Значение характеристики</b>	
<b>1</b>	<b>2</b>		<b>3</b>	
1.	Адрес земельного участка		-	
1.1.	Сведения о местоположении земельного участка (при отсутствии адреса) в структурированном в соответствии с федеральной информационной адресной системой виде		Российская Федерация, Ленинградская область, город Сосновый Бор	
1.2.	Дополнительные сведения о местоположении земельного участка		-	
2.	Площадь земельного участка ± величина погрешности определения (вычисления) площади ( $P \pm \Delta P$ ), м2		31901 ± 125	
3.	Формула, примененная для расчета предельной допустимой погрешности определения площади земельного участка, с подставленными значениями и итоговые (вычисленные) значения ( $\Delta P$ ), м2		$\Delta P = 3.5 * M_t * \sqrt{P} = 3.5 * 0.2 * \sqrt{31901} = 125$	
4.	Площадь земельного участка согласно сведениям Единого государственного реестра недвижимости ( $P_{\text{кад}}$ ), м2		31890	
5.	Оценка расхождения $P$ и $P_{\text{кад}}$ ( $P - P_{\text{кад}}$ ), м2		11	
6.	Предельные минимальный и максимальный размеры земельного участка ( $P_{\text{мин}}$ и $P_{\text{макс}}$ ), м2		- -	
7.	Кадастровый номер или иной государственный учетный номер (инвентарный) объекта недвижимости, расположенного на земельном участке		-	
8.	Вид (виды) разрешенного использования		земельные участки общего назначения	
8.1.	Дополнительные сведения об использовании земельного участка		Земельный участок общего пользования	
9.	Сведения о земельных участках (землях общего пользования, территории общего пользования), посредством которых обеспечивается доступ		-	
10.	Иные сведения		-	
<b>4. Пояснения к сведениям об уточняемом земельном участке с кадастровым номером 47:15:0110025:10 :</b>				
1.	-			

## Сведения об уточняемых земельных участках, необходимые для исправления реестровых ошибок в сведениях о местоположении их границ

**1. Сведения о характерных точках границ уточняемого земельного участка  
с кадастровым номером 47:15:0110025:23 :**

**Система координат МСК 47 зона 2**

**Зона № 2**

Обозначение характерных точек границ	Координаты, м				Метод определения координат	Формулы, примененные для расчета средней квадратической погрешности определения координат характерных точек границ (Mt), с подставленными в такие формулы значениями и итоговые (вычисленные) значения Mt, м	Описание закрепле ния точки
	содержатся в Едином государственном реестре недвижимости		определены в результате выполнения комплексных кадастровых работ				
	X	Y	X	Y			
1	2	3	4	5	6	7	8
						-	
200	429690.86	2151368.67	429690.86	2151368.67	Фотограмметрич еский метод	0.20	Закрепление отсутствует
199	429693.03	2151429.60	429693.03	2151429.60	Фотограмметрич еский метод	0.20	Закрепление отсутствует
210	429668.94	2151430.13	429668.94	2151430.13	Фотограмметрич еский метод	0.20	Закрепление отсутствует
211	429668.08	2151400.81	429668.07	2151400.80	Фотограмметрич еский метод	0.20	Закрепление отсутствует
212	429667.15	2151369.21	429667.15	2151369.21	Фотограмметрич еский метод	0.20	Закрепление отсутствует
200	429690.86	2151368.67	429690.86	2151368.67	Фотограмметрич еский метод	0.20	Закрепление отсутствует

**2. Сведения о частях границ уточняемого земельного участка  
с кадастровым номером 47:15:0110025:23 :**

Обозначение части границ		Горизонтальное проложение (S), м	Описание прохождения части границ	Сведения о согласовании местоположения границ (согласовано/спорное)
от т.	до т.			
1	2	3	4	5
200	199	60.97	-	-
199	210	24.10	-	-
210	211	29.34	-	-
211	212	31.60	-	-
212	200	23.72	-	-

**3. Сведения о характеристиках уточняемого земельного участка  
с кадастровым номером 47:15:0110025:23 :**

№ п/п	Наименование характеристики	Значение характеристики
1	2	3
1.	Адрес земельного участка	-
1.1.	Сведения о местоположении земельного участка (при отсутствии адреса) в структурированном в соответствии с федеральной информационной адресной системой виде	Российская Федерация, Ленинградская область, город Сосновый Бор
1.2.	Дополнительные сведения о местоположении земельного участка	-
2.	Площадь земельного участка ± величина погрешности определения (вычисления) площади ( $P \pm \Delta P$ ), м <sup>2</sup>	1457 ± 27

3. Сведения о характеристиках уточняемого земельного участка с кадастровым номером 47:15:0110025:23 :		
№ п/п	Наименование характеристики	Значение характеристики
1	2	3
3.	Формула, примененная для расчета предельной допустимой погрешности определения площади земельного участка, с подставленными значениями и итоговые (вычисленные) значения ( $\Delta P$ ), м2	$\Delta P=3.5*Mt*\sqrt{P}=3.5*0.2*\sqrt{1457}=27$
4.	Площадь земельного участка согласно сведениям Единого государственного реестра недвижимости (Ркад), м2	1457
5.	Оценка расхождения Р и Ркад (Р - Ркад), м2	-
6.	Предельные минимальный и максимальный размеры земельного участка (Рмин и Рмакс), м2	- -
7.	Кадастровый номер или иной государственный учетный номер (инвентарный) объекта недвижимости, расположенного на земельном участке	47:15:0000000:1989
8.	Вид (виды) разрешенного использования	ведение садоводства
8.1.	Дополнительные сведения об использовании земельного участка	-
9.	Сведения о земельных участках (землях общего пользования, территории общего пользования), посредством которых обеспечивается доступ	47:15:0110025:10
10.	Иные сведения	-
4. Пояснения к сведениям об уточняемом земельном участке с кадастровым номером 47:15:0110025:23 :		
1.	-	



## Сведения об уточняемых земельных участках, необходимые для исправления реестровых ошибок в сведениях о местоположении их границ

**1. Сведения о характерных точках границ уточняемого земельного участка  
с кадастровым номером 47:15:0110025:40 :**

**Система координат МСК 47 зона 2**

**Зона № 2**

Обозначение характерных точек границ	Координаты, м				Метод определения координат	Формулы, примененные для расчета средней квадратической погрешности определения координат характерных точек границ (Mt), с подставленными в такие формулы значениями и итоговые (вычисленные) значения Mt, м	Описание закрепле ния точки
	содержатся в Едином государственном реестре недвижимости		определены в результате выполнения комплексных кадастровых работ				
	X	Y	X	Y			
1	2	3	4	5	6	7	8
						-	
57	429648.66	2150677.08	429648.66	2150677.08	Фотограмметрич еский метод	0.20	Закрепление отсутствует
213	429649.46	2150678.06	429649.47	2150678.07	Фотограмметрич еский метод	0.20	Закрепление отсутствует
214	429649.78	2150685.51	429649.78	2150685.51	Фотограмметрич еский метод	0.20	Закрепление отсутствует
215	429650.03	2150708.33	429650.03	2150708.36	Фотограмметрич еский метод	0.20	Закрепление отсутствует
216	429628.02	2150709.13	429628.02	2150709.11	Фотограмметрич еский метод	0.20	Закрепление отсутствует
217	429627.64	2150678.59	429627.64	2150678.59	Фотограмметрич еский метод	0.20	Закрепление отсутствует
57	429648.66	2150677.08	429648.66	2150677.08	Фотограмметрич еский метод	0.20	Закрепление отсутствует

**2. Сведения о частях границ уточняемого земельного участка  
с кадастровым номером 47:15:0110025:40 :**

Обозначение части границ		Горизонтальное проложение (S), м	Описание прохождения части границ	Сведения о согласовании местоположения границ (согласовано/спорное)
от т.	до т.			
1	2	3	4	5
57	213	1.28	-	-
213	214	7.45	-	-
214	215	22.85	-	-
215	216	22.02	-	-
216	217	30.52	-	-
217	57	21.07	-	-

**3. Сведения о характеристиках уточняемого земельного участка  
с кадастровым номером 47:15:0110025:40 :**

№ п/п	Наименование характеристики	Значение характеристики
1	2	3
1.	Адрес земельного участка	-
1.1.	Сведения о местоположении земельного участка (при отсутствии адреса) в структурированном в соответствии с федеральной информационной адресной системой виде	Российская Федерация, Ленинградская область, г.о Сосновоборский, город Сосновый Бор

<b>3. Сведения о характеристиках уточняемого земельного участка с кадастровым номером 47:15:0110025:40 :</b>		
<b>№ п/п</b>	<b>Наименование характеристики</b>	<b>Значение характеристики</b>
<b>1</b>	<b>2</b>	<b>3</b>
1.2.	Дополнительные сведения о местоположении земельного участка	-
2.	Площадь земельного участка ± величина погрешности определения (вычисления) площади ( $P \pm \Delta P$ ), м2	$680 \pm 18$
3.	Формула, примененная для расчета предельной допустимой погрешности определения площади земельного участка, с подставленными значениями и итоговые (вычисленные) значения ( $\Delta P$ ), м2	$\Delta P = 3.5 * M_t * \sqrt{P} = 3.5 * 0.2 * \sqrt{680} = 18$
4.	Площадь земельного участка согласно сведениям Единого государственного реестра недвижимости ( $P_{\text{кад}}$ ), м2	680
5.	Оценка расхождения $P$ и $P_{\text{кад}}$ ( $P - P_{\text{кад}}$ ), м2	-
6.	Предельные минимальный и максимальный размеры земельного участка ( $P_{\text{мин}}$ и $P_{\text{макс}}$ ), м2	- -
7.	Кадастровый номер или иной государственный учетный номер (инвентарный) объекта недвижимости, расположенного на земельном участке	47:15:0110025:197
8.	Вид (виды) разрешенного использования	ведение садоводства
8.1.	Дополнительные сведения об использовании земельного участка	-
9.	Сведения о земельных участках (землях общего пользования, территории общего пользования), посредством которых обеспечивается доступ	47:15:0110025:10
10.	Иные сведения	-
<b>4. Пояснения к сведениям об уточняемом земельном участке с кадастровым номером 47:15:0110025:40 :</b>		
1.	-	

## Сведения об уточняемых земельных участках, необходимые для исправления реестровых ошибок в сведениях о местоположении их границ

**1. Сведения о характерных точках границ уточняемого земельного участка  
с кадастровым номером 47:15:0110025:155 :**

**Система координат МСК 47 зона 2**

**Зона № 2**

Обозначение характерных точек границ	Координаты, м				Метод определения координат	Формулы, примененные для расчета средней квадратической погрешности определения координат характерных точек границ (Mt), с подставленными в такие формулы значениями и итоговые (вычисленные) значения Mt, м	Описание закрепле ния точки
	содержатся в Едином государственном реестре недвижимости		определены в результате выполнения комплексных кадастровых работ				
	X	Y	X	Y			
1	2	3	4	5	6	7	8
						-	
218	429611.00	2151540.69	429610.99	2151540.68	Фотограмметрич еский метод	0.20	Закрепление отсутствует
80	429612.65	2151569.30	429612.65	2151569.30	Фотограмметрич еский метод	0.20	Закрепление отсутствует
219	429592.84	2151570.20	429592.84	2151570.20	Фотограмметрич еский метод	0.20	Закрепление отсутствует
220	429591.58	2151540.67	429591.57	2151540.66	Фотограмметрич еский метод	0.20	Закрепление отсутствует
218	429611.00	2151540.69	429610.99	2151540.68	Фотограмметрич еский метод	0.20	Закрепление отсутствует

**2. Сведения о частях границ уточняемого земельного участка  
с кадастровым номером 47:15:0110025:155 :**

Обозначение части границ		Горизонтальное проложение (S), м	Описание прохождения части границ	Сведения о согласовании местоположения границ (согласовано/спорное)
от т.	до т.			
1	2	3	4	5
218	80	28.67	-	-
80	219	19.83	-	-
219	220	29.57	-	-
220	218	19.42	-	-

**3. Сведения о характеристиках уточняемого земельного участка  
с кадастровым номером 47:15:0110025:155 :**

№ п/п	Наименование характеристики	Значение характеристики
1	2	3
1.	Адрес земельного участка	-
1.1.	Сведения о местоположении земельного участка (при отсутствии адреса) в структурированном в соответствии с федеральной информационной адресной системой виде	Российская Федерация, Ленинградская область, город Сосновый Бор, участок 153
1.2.	Дополнительные сведения о местоположении земельного участка	-
2.	Площадь земельного участка ± величина погрешности определения (вычисления) площади ( $P \pm \Delta P$ ), м <sup>2</sup>	$571 \pm 17$
3.	Формула, примененная для расчета предельной допустимой погрешности определения площади земельного участка, с подставленными значениями и итоговые (вычисленные) значения ( $\Delta P$ ), м <sup>2</sup>	$\Delta P = 3.5 * Mt * \sqrt{P} = 3.5 * 0.2 * \sqrt{571} = 17$

3. Сведения о характеристиках уточняемого земельного участка с кадастровым номером 47:15:0110025:155 :		
№ п/п	Наименование характеристики	Значение характеристики
1	2	3
4.	Площадь земельного участка согласно сведениям Единого государственного реестра недвижимости (Ркад), м2	571
5.	Оценка расхождения Р и Ркад (Р - Ркад), м2	-
6.	Предельные минимальный и максимальный размеры земельного участка (Рмин и Рмакс), м2	- -
7.	Кадастровый номер или иной государственный учетный номер (инвентарный) объекта недвижимости, расположенного на земельном участке	-
8.	Вид (виды) разрешенного использования	Садовые дома с земельным участком
8.1.	Дополнительные сведения об использовании земельного участка	-
9.	Сведения о земельных участках (землях общего пользования, территории общего пользования), посредством которых обеспечивается доступ	47:15:0110025:10
10.	Иные сведения	-
4. Пояснения к сведениям об уточняемом земельном участке с кадастровым номером 47:15:0110025:155 :		
1.	-	

**Описание местоположения зданий, сооружений,  
объектов незавершенного строительства на земельном участке**

**1. Сведения о характерных точках контура объекта недвижимости  
с кадастровым номером : 47:15:0110025:173 :**

Система координат МСК-47, зона 2

Зона № 2

Обозначение характерных точек контура	Содержатся в Едином государственном реестре недвижимости			Определены в ходе выполнения комплексных кадастровых работ			Метод опреде ления коор динат	Формулы, примененные для расчета средней квадратической погрешности определения координат характерных точек (Mt), м, с подставленными в такие формулы значениями и итоговые (вычисленные) значения Mt, м
	Координаты, м		Ради ус, м	Координаты, м		Ради ус, м		
	X	Y	R	X	Y	R		
1	2	3	4	5	6	7	8	9
								-
н2О	-	-	-	429616.65	2150657.73	-	Фотограмметри ческий метод	0.20
н3О	-	-	-	429616.65	2150665.69	-	Фотограмметри ческий метод	0.20
н4О	-	-	-	429611.05	2150665.69	-	Фотограмметри ческий метод	0.20
н5О	-	-	-	429611.05	2150657.73	-	Фотограмметри ческий метод	0.20
н2О	-	-	-	429616.65	2150657.73	-	Фотограмметри ческий метод	0.20

**2. Сведения о характеристиках объекта недвижимости  
с кадастровым номером : 47:15:0110025:173 :**

№ п/п	Наименование характеристики	Значение характеристики
1	2	3
1.	Вид объекта недвижимости	здание
2.	Ранее присвоенный государственный учетный номер (инвентарный) здания, сооружения, объекта незавершенного строительства	-
3.	Кадастровый номер земельного участка (земельных участков), в границах которого (которых) расположены здание, сооружение, объект незавершенного строительства	47:15:0110025:12
4.	Уникальный учетный номер кадастрового квартала, в границах которого расположены здание, сооружение, объект незавершенного строительства	47:15:0110025
5.	Адрес здания, сооружения, объекта незавершенного строительства	-
5.1.	Сведения о местоположении здания, сооружения, объекта незавершенного строительства (при отсутствии адреса) в структурированном в соответствии с федеральной информационной адресной системой виде	Российская Федерация, Ленинградская область, город Сосновый Бор, сад оводческий потребительский кооператив "Парус", участок 20
5.2.	Дополнительные сведения о местоположении	-
6.	Иные сведения	-

**3. Пояснения к сведениям об объекте недвижимости с кадастровым номером 47:15:0110025:173 :**

1.	-
----	---

**Описание местоположения зданий, сооружений,  
объектов незавершенного строительства на земельном участке**

**1. Сведения о характерных точках контура объекта недвижимости  
с кадастровым номером : 47:15:0110025:203 :**

Система координат МСК-47, зона 2

Зона № 2

Обозначение характерных точек контура	Содержатся в Едином государственном реестре недвижимости			Определены в ходе выполнения комплексных кадастровых работ			Метод опреде ления коор динат	Формулы, примененные для расчета средней квадратической погрешности определения координат характерных точек (Mt), м, с подставленными в такие формулы значениями и итоговые (вычисленные) значения Mt, м
	Координаты, м		Ради ус, м	Координаты, м		Ради ус, м		
	X	Y	R	X	Y	R		
1	2	3	4	5	6	7	8	9
								-
н6О	-	-	-	429588.60	2151092.81	-	Фотограмметри ческий метод	0.20
н7О	-	-	-	429588.60	2151097.60	-	Фотограмметри ческий метод	0.20
н8О	-	-	-	429592.34	2151097.60	-	Фотограмметри ческий метод	0.20
н9О	-	-	-	429592.34	2151102.90	-	Фотограмметри ческий метод	0.20
н10О	-	-	-	429587.64	2151102.90	-	Фотограмметри ческий метод	0.20
н11О	-	-	-	429587.64	2151101.08	-	Фотограмметри ческий метод	0.20
н12О	-	-	-	429582.28	2151101.08	-	Фотограмметри ческий метод	0.20
н13О	-	-	-	429582.28	2151098.24	-	Фотограмметри ческий метод	0.20
н14О	-	-	-	429581.62	2151098.24	-	Фотограмметри ческий метод	0.20
н15О	-	-	-	429581.62	2151092.81	-	Фотограмметри ческий метод	0.20
н6О	-	-	-	429588.60	2151092.81	-	Фотограмметри ческий метод	0.20

**2. Сведения о характеристиках объекта недвижимости  
с кадастровым номером : 47:15:0110025:203 :**

№ п/п	Наименование характеристики	Значение характеристики
1	2	3
1.	Вид объекта недвижимости	здание
2.	Ранее присвоенный государственный учетный номер (инвентарный) здания, сооружения, объекта незавершенного строительства	-
3.	Кадастровый номер земельного участка (земельных участков), в границах которого (которых) расположены здание, сооружение, объект незавершенного строительства	47:15:0110025:13
4.	Уникальный учетный номер кадастрового квартала, в границах которого расположены здание, сооружение, объект незавершенного строительства	47:15:0110025
5.	Адрес здания, сооружения, объекта незавершенного строительства	-

**2. Сведения о характеристиках объекта недвижимости с кадастровым номером : 47:15:0110025:203 :**

<b>№ п/п</b>	<b>Наименование характеристики</b>	<b>Значение характеристики</b>
<b>1</b>	<b>2</b>	<b>3</b>
5.1.	Сведения о местоположении здания, сооружения, объекта незавершенного строительства (при отсутствии адреса) в структурированном в соответствии с федеральной информационной адресной системой виде	Российская Федерация, Ленинградская область, город Сосновый Бор, сад оводческий потребительский кооператив "Парус", участок 76
5.2.	Дополнительные сведения о местоположении	-
6.	Иные сведения	-

**3. Пояснения к сведениям об объекте недвижимости с кадастровым номером 47:15:0110025:203 :**

1.	-
----	---

# Описание местоположения зданий, сооружений, объектов незавершенного строительства на земельном участке

**1. Сведения о характерных точках контура объекта недвижимости  
с кадастровым номером : 47:15:0110025:178 :**

Система координат МСК-47, зона 2

Зона № 2

Обозначение характерных точек контура	Содержатся в Едином государственном реестре недвижимости			Определены в ходе выполнения комплексных кадастровых работ			Метод опреде ления коор динат	Формулы, примененные для расчета средней квадратической погрешности определения координат характерных точек (Mt), м, с подставленными в такие формулы значениями и итоговые (вычисленные) значения Mt, м
	Координаты, м		Ради ус, м	Координаты, м		Ради ус, м		
	X	Y	R	X	Y	R		
1	2	3	4	5	6	7	8	9
								-
н16О	-	-	-	429601.58	2150585.67	-	Фотограмметри ческий метод	0.20
н17О	-	-	-	429601.58	2150592.96	-	Фотограмметри ческий метод	0.20
н18О	-	-	-	429595.27	2150592.96	-	Фотограмметри ческий метод	0.20
н19О	-	-	-	429595.27	2150585.67	-	Фотограмметри ческий метод	0.20
н16О	-	-	-	429601.58	2150585.67	-	Фотограмметри ческий метод	0.20

**2. Сведения о характеристиках объекта недвижимости  
с кадастровым номером : 47:15:0110025:178 :**

№ п/п	Наименование характеристики	Значение характеристики
1	2	3
1.	Вид объекта недвижимости	здание
2.	Ранее присвоенный государственный учетный номер (инвентарный) здания, сооружения, объекта незавершенного строительства	-
3.	Кадастровый номер земельного участка (земельных участков), в границах которого (которых) расположены здание, сооружение, объект незавершенного строительства	47:15:0110025:15
4.	Уникальный учетный номер кадастрового квартала, в границах которого расположены здание, сооружение, объект незавершенного строительства	47:15:0110025
5.	Адрес здания, сооружения, объекта незавершенного строительства	-
5.1.	Сведения о местоположении здания, сооружения, объекта незавершенного строительства (при отсутствии адреса) в структурированном в соответствии с федеральной информационной адресной системой виде	Российская Федерация, Ленинградская область, город Сосновый Бор, сад оводческий потребительский кооператив "Парус", участок 8
5.2.	Дополнительные сведения о местоположении	-
6.	Иные сведения	-

**3. Пояснения к сведениям об объекте недвижимости с кадастровым номером 47:15:0110025:178 :**

1.	-
----	---



# Описание местоположения зданий, сооружений, объектов незавершенного строительства на земельном участке

**1. Сведения о характерных точках контура объекта недвижимости с кадастровым номером : 47:15:0000000:14804 :**

Система координат МСК-47, зона 2

Зона № 2

Обозначение характерных точек контура	Содержатся в Едином государственном реестре недвижимости			Определены в ходе выполнения комплексных кадастровых работ			Метод опреде ления коор динат	Формулы, примененные для расчета средней квадратической погрешности определения координат характерных точек (Mt), м, с подставленными в такие формулы значениями и итоговые (вычисленные) значения Mt, м
	Координаты, м		Ради ус, м	Координаты, м		Ради ус, м		
	X	Y	R	X	Y	R		
1	2	3	4	5	6	7	8	9
								-
н200	-	-	-	429676.57	2150827.35	-	Фотограмметри ческий метод	0.20
н210	-	-	-	429676.57	2150835.04	-	Фотограмметри ческий метод	0.20
н220	-	-	-	429671.35	2150835.04	-	Фотограмметри ческий метод	0.20
н230	-	-	-	429671.35	2150827.35	-	Фотограмметри ческий метод	0.20
н200	-	-	-	429676.57	2150827.35	-	Фотограмметри ческий метод	0.20

**2. Сведения о характеристиках объекта недвижимости с кадастровым номером : 47:15:0000000:14804 :**

№ п/п	Наименование характеристики	Значение характеристики
1	2	3
1.	Вид объекта недвижимости	здание
2.	Ранее присвоенный государственный учетный номер (инвентарный) здания, сооружения, объекта незавершенного строительства	-
3.	Кадастровый номер земельного участка (земельных участков), в границах которого (которых) расположены здание, сооружение, объект незавершенного строительства	47:15:0110025:152
4.	Уникальный учетный номер кадастрового квартала, в границах которого расположены здание, сооружение, объект незавершенного строительства	47:15:0110025
5.	Адрес здания, сооружения, объекта незавершенного строительства	-
5.1.	Сведения о местоположении здания, сооружения, объекта незавершенного строительства (при отсутствии адреса) в структурированном в соответствии с федеральной информационной адресной системой виде	Российская Федерация, Ленинградская область, город Сосновый Бор, территория Парус, участок 51/52
5.2.	Дополнительные сведения о местоположении	-
6.	Иные сведения	-

**3. Пояснения к сведениям об объекте недвижимости с кадастровым номером 47:15:0000000:14804 :**

1.	-

# Описание местоположения зданий, сооружений, объектов незавершенного строительства на земельном участке

**1. Сведения о характерных точках контура объекта недвижимости  
с кадастровым номером : 47:15:0000000:15105 :**

Система координат МСК-47, зона 2

Зона № 2

Обозначение характерных точек контура	Содержатся в Едином государственном реестре недвижимости			Определены в ходе выполнения комплексных кадастровых работ			Метод опреде ления коор динат	Формулы, примененные для расчета средней квадратической погрешности определения координат характерных точек (Mt), м, с подставленными в такие формулы значениями и итоговые (вычисленные) значения Mt, м
	Координаты, м		Ради ус, м	Координаты, м		Ради ус, м		
	X	Y	R	X	Y	R		
1	2	3	4	5	6	7	8	9
								-
н24О	-	-	-	429656.10	2151022.95	-	Фотограмметри ческий метод	0.20
н25О	-	-	-	429656.73	2151030.27	-	Фотограмметри ческий метод	0.20
н26О	-	-	-	429651.57	2151030.72	-	Фотограмметри ческий метод	0.20
н27О	-	-	-	429651.52	2151030.18	-	Фотограмметри ческий метод	0.20
н28О	-	-	-	429648.49	2151030.44	-	Фотограмметри ческий метод	0.20
н29О	-	-	-	429647.91	2151023.66	-	Фотограмметри ческий метод	0.20
н24О	-	-	-	429656.10	2151022.95	-	Фотограмметри ческий метод	0.20

**2. Сведения о характеристиках объекта недвижимости  
с кадастровым номером : 47:15:0000000:15105 :**

№ п/п	Наименование характеристики	Значение характеристики
1	2	3
1.	Вид объекта недвижимости	здание
2.	Ранее присвоенный государственный учетный номер (инвентарный) здания, сооружения, объекта незавершенного строительства	-
3.	Кадастровый номер земельного участка (земельных участков), в границах которого (которых) расположены здание, сооружение, объект незавершенного строительства	47:15:0110025:158
4.	Уникальный учетный номер кадастрового квартала, в границах которого расположены здание, сооружение, объект незавершенного строительства	47:15:0110025
5.	Адрес здания, сооружения, объекта незавершенного строительства	-
5.1.	Сведения о местоположении здания, сооружения, объекта незавершенного строительства (при отсутствии адреса) в структурированном в соответствии с федеральной информационной адресной системой виде	Российская Федерация, Ленинградская область, город Сосновый Бор, территория Парус, участок 69
5.2.	Дополнительные сведения о местоположении	-
6.	Иные сведения	-

**3. Пояснения к сведениям об объекте недвижимости с кадастровым номером 47:15:0000000:15105 :**

1.

-

**Описание местоположения зданий, сооружений,  
объектов незавершенного строительства на земельном участке**

**1. Сведения о характерных точках контура объекта недвижимости  
с кадастровым номером : 47:15:0110025:192 :**

Система координат МСК-47, зона 2

Зона № 2

Обозначение характерных точек контура	Содержатся в Едином государственном реестре недвижимости			Определены в ходе выполнения комплексных кадастровых работ			Метод опреде ления коор динат	Формулы, примененные для расчета средней квадратической погрешности определения координат характерных точек (Mt), м, с подставленными в такие формулы значениями и итоговые (вычисленные) значения Mt, м
	Координаты, м		Ради ус, м	Координаты, м		Ради ус, м		
	X	Y	R	X	Y	R		
1	2	3	4	5	6	7	8	9
								-
н300	-	-	-	429621.35	2150630.12	-	Фотограмметри ческий метод	0.20
н310	-	-	-	429621.72	2150636.25	-	Фотограмметри ческий метод	0.20
н320	-	-	-	429616.38	2150636.56	-	Фотограмметри ческий метод	0.20
н330	-	-	-	429616.29	2150635.07	-	Фотограмметри ческий метод	0.20
н340	-	-	-	429613.71	2150635.23	-	Фотограмметри ческий метод	0.20
н350	-	-	-	429613.40	2150629.98	-	Фотограмметри ческий метод	0.20
н360	-	-	-	429616.50	2150629.80	-	Фотограмметри ческий метод	0.20
н370	-	-	-	429617.06	2150628.22	-	Фотограмметри ческий метод	0.20
н380	-	-	-	429619.93	2150628.18	-	Фотограмметри ческий метод	0.20
н390	-	-	-	429620.63	2150629.06	-	Фотограмметри ческий метод	0.20
н400	-	-	-	429620.69	2150630.15	-	Фотограмметри ческий метод	0.20
н300	-	-	-	429621.35	2150630.12	-	Фотограмметри ческий метод	0.20

**2. Сведения о характеристиках объекта недвижимости  
с кадастровым номером : 47:15:0110025:192 :**

№ п/п	Наименование характеристики	Значение характеристики
1	2	3
1.	Вид объекта недвижимости	здание
2.	Ранее присвоенный государственный учетный номер (инвентарный) здания, сооружения, объекта незавершенного строительства	-
3.	Кадастровый номер земельного участка (земельных участков), в границах которого (которых) расположены здание, сооружение, объект незавершенного строительства	47:15:0110025:16
4.	Уникальный учетный номер кадастрового квартала, в границах которого расположены здание, сооружение, объект незавершенного строительства	47:15:0110025

**2. Сведения о характеристиках объекта недвижимости с кадастровым номером : 47:15:0110025:192 :**

<b>№ п/п</b>	<b>Наименование характеристики</b>	<b>Значение характеристики</b>
<b>1</b>	<b>2</b>	<b>3</b>
5.	Адрес здания, сооружения, объекта незавершенного строительства	-
5.1.	Сведения о местоположении здания, сооружения, объекта незавершенного строительства (при отсутствии адреса) в структурированном в соответствии с федеральной информационной адресной системой виде	Российская Федерация, Ленинградская область, город Сосновый Бор, сад оводческий потребительский кооператив "Парус", участок 9
5.2.	Дополнительные сведения о местоположении	-
6.	Иные сведения	-

**3. Пояснения к сведениям об объекте недвижимости с кадастровым номером 47:15:0110025:192 :**

1.	-
----	---

# Описание местоположения зданий, сооружений, объектов незавершенного строительства на земельном участке

**1. Сведения о характерных точках контура объекта недвижимости с кадастровым номером : 47:15:0000000:14803 :**

Система координат МСК-47, зона 2

Зона № 2

Обозначение характерных точек контура	Содержатся в Едином государственном реестре недвижимости			Определены в ходе выполнения комплексных кадастровых работ			Метод опреде ления коор динат	Формулы, примененные для расчета средней квадратической погрешности определения координат характерных точек (Mt), м, с подставленными в такие формулы значениями и итоговые (вычисленные) значения Mt, м
	Координаты, м		Ради ус, м	Координаты, м		Ради ус, м		
	X	Y	R	X	Y	R		
1	2	3	4	5	6	7	8	9
								-
н41О	-	-	-	429602.22	2150631.63	-	Фотограмметри ческий метод	0.20
н42О	-	-	-	429602.73	2150637.45	-	Фотограмметри ческий метод	0.20
н43О	-	-	-	429596.53	2150637.99	-	Фотограмметри ческий метод	0.20
н44О	-	-	-	429596.02	2150632.17	-	Фотограмметри ческий метод	0.20
н41О	-	-	-	429602.22	2150631.63	-	Фотограмметри ческий метод	0.20

**2. Сведения о характеристиках объекта недвижимости с кадастровым номером : 47:15:0000000:14803 :**

№ п/п	Наименование характеристики	Значение характеристики
1	2	3
1.	Вид объекта недвижимости	здание
2.	Ранее присвоенный государственный учетный номер (инвентарный) здания, сооружения, объекта незавершенного строительства	-
3.	Кадастровый номер земельного участка (земельных участков), в границах которого (которых) расположены здание, сооружение, объект незавершенного строительства	47:15:0110025:160
4.	Уникальный учетный номер кадастрового квартала, в границах которого расположены здание, сооружение, объект незавершенного строительства	47:15:0110025
5.	Адрес здания, сооружения, объекта незавершенного строительства	-
5.1.	Сведения о местоположении здания, сооружения, объекта незавершенного строительства (при отсутствии адреса) в структурированном в соответствии с федеральной информационной адресной системой виде	Российская Федерация, Ленинградская область, город Сосновый Бор, садовое некоммерческое товарищество Парус, участок 13
5.2.	Дополнительные сведения о местоположении	-
6.	Иные сведения	-

**3. Пояснения к сведениям об объекте недвижимости с кадастровым номером 47:15:0000000:14803 :**

1.	-
----	---

# Описание местоположения зданий, сооружений, объектов незавершенного строительства на земельном участке

**1. Сведения о характерных точках контура объекта недвижимости  
с кадастровым номером : 47:15:0000000:15114 :**

Система координат МСК-47, зона 2

Зона № 2

Обозначение характерных точек контура	Содержатся в Едином государственном реестре недвижимости			Определены в ходе выполнения комплексных кадастровых работ			Метод опреде ления коор динат	Формулы, примененные для расчета средней квадратической погрешности определения координат характерных точек (Mt), м, с подставленными в такие формулы значениями и итоговые (вычисленные) значения Mt, м
	Координаты, м		Ради ус, м	Координаты, м		Ради ус, м		
	X	Y	R	X	Y	R		
1	2	3	4	5	6	7	8	9
								-
н45О	-	-	-	429607.08	2150722.61	-	Фотограмметри ческий метод	0.20
н46О	-	-	-	429607.49	2150728.05	-	Фотограмметри ческий метод	0.20
н47О	-	-	-	429600.14	2150728.60	-	Фотограмметри ческий метод	0.20
н48О	-	-	-	429599.73	2150723.16	-	Фотограмметри ческий метод	0.20
н45О	-	-	-	429607.08	2150722.61	-	Фотограмметри ческий метод	0.20

**2. Сведения о характеристиках объекта недвижимости  
с кадастровым номером : 47:15:0000000:15114 :**

№ п/п	Наименование характеристики	Значение характеристики
1	2	3
1.	Вид объекта недвижимости	здание
2.	Ранее присвоенный государственный учетный номер (инвентарный) здания, сооружения, объекта незавершенного строительства	-
3.	Кадастровый номер земельного участка (земельных участков), в границах которого (которых) расположены здание, сооружение, объект незавершенного строительства	47:15:0110025:161
4.	Уникальный учетный номер кадастрового квартала, в границах которого расположены здание, сооружение, объект незавершенного строительства	47:15:0110025
5.	Адрес здания, сооружения, объекта незавершенного строительства	-
5.1.	Сведения о местоположении здания, сооружения, объекта незавершенного строительства (при отсутствии адреса) в структурированном в соответствии с федеральной информационной адресной системой виде	Российская Федерация, Ленинградская область, город Сосновый Бор, территория Парус, участок 31
5.2.	Дополнительные сведения о местоположении	-
6.	Иные сведения	-

**3. Пояснения к сведениям об объекте недвижимости с кадастровым номером 47:15:0000000:15114 :**

1.	-

# Описание местоположения зданий, сооружений, объектов незавершенного строительства на земельном участке

**1. Сведения о характерных точках контура объекта недвижимости с кадастровым номером : 47:15:0110025:185 :**

Система координат МСК-47, зона 2

Зона № 2

Обозначение характерных точек контура	Содержатся в Едином государственном реестре недвижимости			Определены в ходе выполнения комплексных кадастровых работ			Метод опреде ления коор динат	Формулы, примененные для расчета средней квадратической погрешности определения координат характерных точек (Mt), м, с подставленными в такие формулы значениями и итоговые (вычисленные) значения Mt, м
	Координаты, м		Ради ус, м	Координаты, м		Ради ус, м		
	X	Y	R	X	Y	R		
1	2	3	4	5	6	7	8	9
								-
н49О	-	-	-	429668.84	2150629.54	-	Фотограмметри ческий метод	0.20
н50О	-	-	-	429668.84	2150634.89	-	Фотограмметри ческий метод	0.20
н51О	-	-	-	429663.05	2150634.89	-	Фотограмметри ческий метод	0.20
н52О	-	-	-	429663.05	2150629.54	-	Фотограмметри ческий метод	0.20
н49О	-	-	-	429668.84	2150629.54	-	Фотограмметри ческий метод	0.20

**2. Сведения о характеристиках объекта недвижимости с кадастровым номером : 47:15:0110025:185 :**

№ п/п	Наименование характеристики	Значение характеристики
1	2	3
1.	Вид объекта недвижимости	здание
2.	Ранее присвоенный государственный учетный номер (инвентарный) здания, сооружения, объекта незавершенного строительства	-
3.	Кадастровый номер земельного участка (земельных участков), в границах которого (которых) расположены здание, сооружение, объект незавершенного строительства	47:15:0110025:17
4.	Уникальный учетный номер кадастрового квартала, в границах которого расположены здание, сооружение, объект незавершенного строительства	47:15:0110025
5.	Адрес здания, сооружения, объекта незавершенного строительства	-
5.1.	Сведения о местоположении здания, сооружения, объекта незавершенного строительства (при отсутствии адреса) в структурированном в соответствии с федеральной информационной адресной системой виде	Российская Федерация, Ленинградская область, город Сосновый Бор, сад оводческий потребительский кооператив "Парус", участок 16
5.2.	Дополнительные сведения о местоположении	-
6.	Иные сведения	-

**3. Пояснения к сведениям об объекте недвижимости с кадастровым номером 47:15:0110025:185 :**

1.	-
----	---



**Описание местоположения зданий, сооружений,  
объектов незавершенного строительства на земельном участке**

**1. Сведения о характерных точках контура объекта недвижимости  
с кадастровым номером : 47:15:0110025:172 :**

Система координат МСК-47, зона 2

Зона № 2

Обозначение характерных точек контура	Содержатся в Едином государственном реестре недвижимости			Определены в ходе выполнения комплексных кадастровых работ			Метод опреде ления коор динат	Формулы, примененные для расчета средней квадратической погрешности определения координат характерных точек (Mt), м, с подставленными в такие формулы значениями и итоговые (вычисленные) значения Mt, м
	Координаты, м		Ради ус, м	Координаты, м		Ради ус, м		
	X	Y	R	X	Y	R		
1	2	3	4	5	6	7	8	9
								-
н53О	-	-	-	429644.70	2150649.76	-	Фотограмметри ческий метод	0.20
н54О	-	-	-	429644.70	2150655.16	-	Фотограмметри ческий метод	0.20
н55О	-	-	-	429637.74	2150655.16	-	Фотограмметри ческий метод	0.20
н56О	-	-	-	429637.74	2150647.42	-	Фотограмметри ческий метод	0.20
н57О	-	-	-	429640.84	2150647.42	-	Фотограмметри ческий метод	0.20
н58О	-	-	-	429640.84	2150649.76	-	Фотограмметри ческий метод	0.20
н53О	-	-	-	429644.70	2150649.76	-	Фотограмметри ческий метод	0.20

**2. Сведения о характеристиках объекта недвижимости  
с кадастровым номером : 47:15:0110025:172 :**

№ п/п	Наименование характеристики	Значение характеристики
1	2	3
1.	Вид объекта недвижимости	здание
2.	Ранее присвоенный государственный учетный номер (инвентарный) здания, сооружения, объекта незавершенного строительства	-
3.	Кадастровый номер земельного участка (земельных участков), в границах которого (которых) расположены здание, сооружение, объект незавершенного строительства	47:15:0110025:18
4.	Уникальный учетный номер кадастрового квартала, в границах которого расположены здание, сооружение, объект незавершенного строительства	47:15:0110025
5.	Адрес здания, сооружения, объекта незавершенного строительства	-
5.1.	Сведения о местоположении здания, сооружения, объекта незавершенного строительства (при отсутствии адреса) в структурированном в соответствии с федеральной информационной адресной системой виде	Российская Федерация, Ленинградская область, город Сосновый Бор, сад оводческий потребительский кооператив "Парус", участок 21
5.2.	Дополнительные сведения о местоположении	-
6.	Иные сведения	-

**3. Пояснения к сведениям об объекте недвижимости с кадастровым номером 47:15:0110025:172 :**

1.

-

# Описание местоположения зданий, сооружений, объектов незавершенного строительства на земельном участке

**1. Сведения о характерных точках контура объекта недвижимости  
с кадастровым номером : 47:15:0110025:184 :**

Система координат МСК-47, зона 2

Зона № 2

Обозначение характерных точек контура	Содержатся в Едином государственном реестре недвижимости			Определены в ходе выполнения комплексных кадастровых работ			Метод опреде ления коор динат	Формулы, примененные для расчета средней квадратической погрешности определения координат характерных точек (Mt), м, с подставленными в такие формулы значениями и итоговые (вычисленные) значения Mt, м
	Координаты, м		Ради ус, м	Координаты, м		Ради ус, м		
	X	Y	R	X	Y	R		
1	2	3	4	5	6	7	8	9
								-
н59О	-	-	-	429581.47	2150632.01	-	Фотограмметри ческий метод	0.20
н60О	-	-	-	429581.47	2150638.59	-	Фотограмметри ческий метод	0.20
н61О	-	-	-	429573.29	2150638.59	-	Фотограмметри ческий метод	0.20
н62О	-	-	-	429573.29	2150632.01	-	Фотограмметри ческий метод	0.20
н59О	-	-	-	429581.47	2150632.01	-	Фотограмметри ческий метод	0.20

**2. Сведения о характеристиках объекта недвижимости  
с кадастровым номером : 47:15:0110025:184 :**

№ п/п	Наименование характеристики	Значение характеристики
1	2	3
1.	Вид объекта недвижимости	здание
2.	Ранее присвоенный государственный учетный номер (инвентарный) здания, сооружения, объекта незавершенного строительства	-
3.	Кадастровый номер земельного участка (земельных участков), в границах которого (которых) расположены здание, сооружение, объект незавершенного строительства	47:15:0110025:19
4.	Уникальный учетный номер кадастрового квартала, в границах которого расположены здание, сооружение, объект незавершенного строительства	47:15:0110025
5.	Адрес здания, сооружения, объекта незавершенного строительства	-
5.1.	Сведения о местоположении здания, сооружения, объекта незавершенного строительства (при отсутствии адреса) в структурированном в соответствии с федеральной информационной адресной системой виде	Российская Федерация, Ленинградская область, город Сосновый Бор, садовое некоммерческое товарищество Парус, участок 12
5.2.	Дополнительные сведения о местоположении	-
6.	Иные сведения	-

**3. Пояснения к сведениям об объекте недвижимости с кадастровым номером 47:15:0110025:184 :**

1.	-
----	---

**Описание местоположения зданий, сооружений,  
объектов незавершенного строительства на земельном участке**

**1. Сведения о характерных точках контура объекта недвижимости  
с кадастровым номером : 47:15:0110025:238 :**

Система координат МСК-47, зона 2

Зона № 2

Обозначение характерных точек контура	Содержатся в Едином государственном реестре недвижимости			Определены в ходе выполнения комплексных кадастровых работ			Метод опреде ления коор динат	Формулы, примененные для расчета средней квадратической погрешности определения координат характерных точек (Mt), м, с подставленными в такие формулы значениями и итоговые (вычисленные) значения Mt, м
	Координаты, м		Ради ус, м	Координаты, м		Ради ус, м		
	X	Y	R	X	Y	R		
1	2	3	4	5	6	7	8	9
								-
н63О	-	-	-	429615.81	2151031.68	-	Фотограмметри ческий метод	0.20
н64О	-	-	-	429616.39	2151039.15	-	Фотограмметри ческий метод	0.20
н65О	-	-	-	429610.35	2151039.61	-	Фотограмметри ческий метод	0.20
н66О	-	-	-	429610.17	2151037.25	-	Фотограмметри ческий метод	0.20
н67О	-	-	-	429608.68	2151037.36	-	Фотограмметри ческий метод	0.20
н68О	-	-	-	429608.28	2151032.26	-	Фотограмметри ческий метод	0.20
н63О	-	-	-	429615.81	2151031.68	-	Фотограмметри ческий метод	0.20

**2. Сведения о характеристиках объекта недвижимости  
с кадастровым номером : 47:15:0110025:238 :**

№ п/п	Наименование характеристики	Значение характеристики
1	2	3
1.	Вид объекта недвижимости	здание
2.	Ранее присвоенный государственный учетный номер (инвентарный) здания, сооружения, объекта незавершенного строительства	-
3.	Кадастровый номер земельного участка (земельных участков), в границах которого (которых) расположены здание, сооружение, объект незавершенного строительства	47:15:0110025:199
4.	Уникальный учетный номер кадастрового квартала, в границах которого расположены здание, сооружение, объект незавершенного строительства	47:15:0110025
5.	Адрес здания, сооружения, объекта незавершенного строительства	-
5.1.	Сведения о местоположении здания, сооружения, объекта незавершенного строительства (при отсутствии адреса) в структурированном в соответствии с федеральной информационной адресной системой виде	Российская Федерация, Ленинградская область, город Сосновый Бор, территория СПК Парус, участок 67
5.2.	Дополнительные сведения о местоположении	-
6.	Иные сведения	-

<b>3. Пояснения к сведениям об объекте недвижимости с кадастровым номером 47:15:0110025:238 :</b>	
1.	-

# Описание местоположения зданий, сооружений, объектов незавершенного строительства на земельном участке

## 1. Сведения о характерных точках контура объекта недвижимости с кадастровым номером : 47:15:0110025:194 :

Система координат МСК-47, зона 2

Зона № 2

Обозначение характерных точек контура	Содержатся в Едином государственном реестре недвижимости			Определены в ходе выполнения комплексных кадастровых работ			Метод опреде ления коор динат	Формулы, примененные для расчета средней квадратической погрешности определения координат характерных точек (Mt), м, с подставленными в такие формулы значениями и итоговые (вычисленные) значения Mt, м
	Координаты, м		Ради ус, м	Координаты, м		Ради ус, м		
	X	Y	R	X	Y	R		
1	2	3	4	5	6	7	8	9
								-
н69О	-	-	-	429654.71	2151346.47	-	Фотограмметри ческий метод	0.20
н70О	-	-	-	429654.97	2151355.72	-	Фотограмметри ческий метод	0.20
н71О	-	-	-	429648.57	2151355.90	-	Фотограмметри ческий метод	0.20
н72О	-	-	-	429648.30	2151346.66	-	Фотограмметри ческий метод	0.20
н69О	-	-	-	429654.71	2151346.47	-	Фотограмметри ческий метод	0.20

## 2. Сведения о характеристиках объекта недвижимости с кадастровым номером : 47:15:0110025:194 :

№ п/п	Наименование характеристики	Значение характеристики
1	2	3
1.	Вид объекта недвижимости	здание
2.	Ранее присвоенный государственный учетный номер (инвентарный) здания, сооружения, объекта незавершенного строительства	-
3.	Кадастровый номер земельного участка (земельных участков), в границах которого (которых) расположены здание, сооружение, объект незавершенного строительства	47:15:0110025:20
4.	Уникальный учетный номер кадастрового квартала, в границах которого расположены здание, сооружение, объект незавершенного строительства	47:15:0110025
5.	Адрес здания, сооружения, объекта незавершенного строительства	-
5.1.	Сведения о местоположении здания, сооружения, объекта незавершенного строительства (при отсутствии адреса) в структурированном в соответствии с федеральной информационной адресной системой виде	Российская Федерация, Ленинградская область, город Сосновый Бор, сад оводческий потребительский кооператив "Парус", участок 120
5.2.	Дополнительные сведения о местоположении	-
6.	Иные сведения	-

## 3. Пояснения к сведениям об объекте недвижимости с кадастровым номером 47:15:0110025:194 :

1.	-
----	---

# Описание местоположения зданий, сооружений, объектов незавершенного строительства на земельном участке

**1. Сведения о характерных точках контура объекта недвижимости  
с кадастровым номером : 47:15:0000000:24836 :**

Система координат МСК-47, зона 2

Зона № 2

Обозначение характерных точек контура	Содержатся в Едином государственном реестре недвижимости			Определены в ходе выполнения комплексных кадастровых работ			Метод опреде ления коор динат	Формулы, примененные для расчета средней квадратической погрешности определения координат характерных точек (Mt), м, с подставленными в такие формулы значениями и итоговые (вычисленные) значения Mt, м
	Координаты, м		Ради ус, м	Координаты, м		Ради ус, м		
	X	Y	R	X	Y	R		
1	2	3	4	5	6	7	8	9
								-
н73О	-	-	-	429597.27	2151024.38	-	Фотограмметри ческий метод	0.20
н74О	-	-	-	429597.27	2151033.05	-	Фотограмметри ческий метод	0.20
н75О	-	-	-	429587.16	2151033.05	-	Фотограмметри ческий метод	0.20
н76О	-	-	-	429587.16	2151024.38	-	Фотограмметри ческий метод	0.20
н73О	-	-	-	429597.27	2151024.38	-	Фотограмметри ческий метод	0.20

**2. Сведения о характеристиках объекта недвижимости  
с кадастровым номером : 47:15:0000000:24836 :**

№ п/п	Наименование характеристики	Значение характеристики
1	2	3
1.	Вид объекта недвижимости	здание
2.	Ранее присвоенный государственный учетный номер (инвентарный) здания, сооружения, объекта незавершенного строительства	-
3.	Кадастровый номер земельного участка (земельных участков), в границах которого (которых) расположены здание, сооружение, объект незавершенного строительства	47:15:0110025:204
4.	Уникальный учетный номер кадастрового квартала, в границах которого расположены здание, сооружение, объект незавершенного строительства	47:15:0110025
5.	Адрес здания, сооружения, объекта незавершенного строительства	Российская Федерация, Ленинградская область, город Сосновый Бор, территория СПК "Парус", уч.66
5.1.	Сведения о местоположении здания, сооружения, объекта незавершенного строительства (при отсутствии адреса) в структурированном в соответствии с федеральной информационной адресной системой виде	-
5.2.	Дополнительные сведения о местоположении	-
6.	Иные сведения	-

**3. Пояснения к сведениям об объекте недвижимости с кадастровым номером 47:15:0000000:24836 :**

1.	-
----	---

**Описание местоположения зданий, сооружений,  
объектов незавершенного строительства на земельном участке**

**1. Сведения о характерных точках контура объекта недвижимости  
с кадастровым номером : 47:15:0000000:24815 :**

Система координат МСК-47, зона 2

Зона № 2

Обозначение характерных точек контура	Содержатся в Едином государственном реестре недвижимости			Определены в ходе выполнения комплексных кадастровых работ			Метод опреде ления коор динат	Формулы, примененные для расчета средней квадратической погрешности определения координат характерных точек (Mt), м, с подставленными в такие формулы значениями и итоговые (вычисленные) значения Mt, м
	Координаты, м		Ради ус, м	Координаты, м		Ради ус, м		
	X	Y	R	X	Y	R		
1	2	3	4	5	6	7	8	9
								-
н77О	-	-	-	429547.68	2150587.23	-	Фотограмметри ческий метод	0.20
н78О	-	-	-	429548.12	2150590.49	-	Фотограмметри ческий метод	0.20
н79О	-	-	-	429548.99	2150590.38	-	Фотограмметри ческий метод	0.20
н80О	-	-	-	429549.37	2150593.20	-	Фотограмметри ческий метод	0.20
н81О	-	-	-	429540.01	2150594.44	-	Фотограмметри ческий метод	0.20
н82О	-	-	-	429539.21	2150588.36	-	Фотограмметри ческий метод	0.20
н77О	-	-	-	429547.68	2150587.23	-	Фотограмметри ческий метод	0.20

**2. Сведения о характеристиках объекта недвижимости  
с кадастровым номером : 47:15:0000000:24815 :**

№ п/п	Наименование характеристики	Значение характеристики
1	2	3
1.	Вид объекта недвижимости	здание
2.	Ранее присвоенный государственный учетный номер (инвентарный) здания, сооружения, объекта незавершенного строительства	-
3.	Кадастровый номер земельного участка (земельных участков), в границах которого (которых) расположены здание, сооружение, объект незавершенного строительства	47:15:0110025:205
4.	Уникальный учетный номер кадастрового квартала, в границах которого расположены здание, сооружение, объект незавершенного строительства	47:15:0110025
5.	Адрес здания, сооружения, объекта незавершенного строительства	-
5.1.	Сведения о местоположении здания, сооружения, объекта незавершенного строительства (при отсутствии адреса) в структурированном в соответствии с федеральной информационной адресной системой виде	Российская Федерация, Ленинградская область, город Сосновый Бор, территория Парус, участок 6
5.2.	Дополнительные сведения о местоположении	-
6.	Иные сведения	-



**3. Пояснения к сведениям об объекте недвижимости с кадастровым номером 47:15:0000000:24815 :**

1.

-

**Описание местоположения зданий, сооружений,  
объектов незавершенного строительства на земельном участке**

**1. Сведения о характерных точках контура объекта недвижимости  
с кадастровым номером : 47:15:0110025:176 :**

Система координат МСК-47, зона 2

Зона № 2

Обозначение характерных точек контура	Содержатся в Едином государственном реестре недвижимости			Определены в ходе выполнения комплексных кадастровых работ			Метод опреде ления коор динат	Формулы, примененные для расчета средней квадратической погрешности определения координат характерных точек (Mt), м, с подставленными в такие формулы значениями и итоговые (вычисленные) значения Mt, м
	Координаты, м		Ради ус, м	Координаты, м		Ради ус, м		
	X	Y	R	X	Y	R		
1	2	3	4	5	6	7	8	9
								-
н83О	-	-	-	429580.57	2150586.06	-	Фотограмметри ческий метод	0.20
н84О	-	-	-	429580.57	2150593.26	-	Фотограмметри ческий метод	0.20
н85О	-	-	-	429579.68	2150593.26	-	Фотограмметри ческий метод	0.20
н86О	-	-	-	429579.16	2150595.09	-	Фотограмметри ческий метод	0.20
н87О	-	-	-	429575.50	2150595.12	-	Фотограмметри ческий метод	0.20
н88О	-	-	-	429574.23	2150593.39	-	Фотограмметри ческий метод	0.20
н89О	-	-	-	429572.47	2150593.40	-	Фотограмметри ческий метод	0.20
н90О	-	-	-	429572.47	2150586.06	-	Фотограмметри ческий метод	0.20
н83О	-	-	-	429580.57	2150586.06	-	Фотограмметри ческий метод	0.20

**2. Сведения о характеристиках объекта недвижимости  
с кадастровым номером : 47:15:0110025:176 :**

№ п/п	Наименование характеристики	Значение характеристики
1	2	3
1.	Вид объекта недвижимости	здание
2.	Ранее присвоенный государственный учетный номер (инвентарный) здания, сооружения, объекта незавершенного строительства	-
3.	Кадастровый номер земельного участка (земельных участков), в границах которого (которых) расположены здание, сооружение, объект незавершенного строительства	47:15:0110025:21
4.	Уникальный учетный номер кадастрового квартала, в границах которого расположены здание, сооружение, объект незавершенного строительства	47:15:0110025
5.	Адрес здания, сооружения, объекта незавершенного строительства	-



**Описание местоположения зданий, сооружений,  
объектов незавершенного строительства на земельном участке**

**1. Сведения о характерных точках контура объекта недвижимости  
с кадастровым номером : 47:15:0110025:218 :**

Система координат МСК-47, зона 2

Зона № 2

Обозначение характерных точек контура	Содержатся в Едином государственном реестре недвижимости			Определены в ходе выполнения комплексных кадастровых работ			Метод опреде ления коор динат	Формулы, примененные для расчета средней квадратической погрешности определения координат характерных точек (Mt), м, с подставленными в такие формулы значениями и итоговые (вычисленные) значения Mt, м
	Координаты, м		Ради ус, м	Координаты, м		Ради ус, м		
	X	Y	R	X	Y	R		
1	2	3	4	5	6	7	8	9
								-
н91О	-	-	-	429628.86	2150793.07	-	Фотограмметри ческий метод	0.20
н92О	-	-	-	429628.86	2150799.36	-	Фотограмметри ческий метод	0.20
н93О	-	-	-	429621.64	2150799.36	-	Фотограмметри ческий метод	0.20
н94О	-	-	-	429621.64	2150794.01	-	Фотограмметри ческий метод	0.20
н95О	-	-	-	429623.29	2150794.01	-	Фотограмметри ческий метод	0.20
н96О	-	-	-	429623.29	2150793.07	-	Фотограмметри ческий метод	0.20
н91О	-	-	-	429628.86	2150793.07	-	Фотограмметри ческий метод	0.20

**2. Сведения о характеристиках объекта недвижимости  
с кадастровым номером : 47:15:0110025:218 :**

№ п/п	Наименование характеристики	Значение характеристики
1	2	3
1.	Вид объекта недвижимости	здание
2.	Ранее присвоенный государственный учетный номер (инвентарный) здания, сооружения, объекта незавершенного строительства	-
3.	Кадастровый номер земельного участка (земельных участков), в границах которого (которых) расположены здание, сооружение, объект незавершенного строительства	47:15:0110025:211
4.	Уникальный учетный номер кадастрового квартала, в границах которого расположены здание, сооружение, объект незавершенного строительства	47:15:0110025
5.	Адрес здания, сооружения, объекта незавершенного строительства	-
5.1.	Сведения о местоположении здания, сооружения, объекта незавершенного строительства (при отсутствии адреса) в структурированном в соответствии с федеральной информационной адресной системой виде	Российская Федерация, Ленинградская область, город Сосновый Бор, садовое некоммерческое товарищество Парус, участок 44
5.2.	Дополнительные сведения о местоположении	-
6.	Иные сведения	-

**3. Пояснения к сведениям об объекте недвижимости с кадастровым номером 47:15:0110025:218 :**

1.

-

# Описание местоположения зданий, сооружений, объектов незавершенного строительства на земельном участке

## 1. Сведения о характерных точках контура объекта недвижимости с кадастровым номером : 47:15:0110025:170 :

Система координат МСК-47, зона 2

Зона № 2

Обозначение характерных точек контура	Содержатся в Едином государственном реестре недвижимости			Определены в ходе выполнения комплексных кадастровых работ			Метод опреде ления коор динат	Формулы, примененные для расчета средней квадратической погрешности определения координат характерных точек (Mt), м, с подставленными в такие формулы значениями и итоговые (вычисленные) значения Mt, м
	Координаты, м		Ради ус, м	Координаты, м		Ради ус, м		
	X	Y	R	X	Y	R		
1	2	3	4	5	6	7	8	9
								-
н97О	-	-	-	429621.08	2151347.36	-	Фотограмметри ческий метод	0.20
н98О	-	-	-	429621.08	2151355.96	-	Фотограмметри ческий метод	0.20
н99О	-	-	-	429615.80	2151355.96	-	Фотограмметри ческий метод	0.20
н100О	-	-	-	429615.80	2151347.36	-	Фотограмметри ческий метод	0.20
н97О	-	-	-	429621.08	2151347.36	-	Фотограмметри ческий метод	0.20

## 2. Сведения о характеристиках объекта недвижимости с кадастровым номером : 47:15:0110025:170 :

№ п/п	Наименование характеристики	Значение характеристики
1	2	3
1.	Вид объекта недвижимости	здание
2.	Ранее присвоенный государственный учетный номер (инвентарный) здания, сооружения, объекта незавершенного строительства	-
3.	Кадастровый номер земельного участка (земельных участков), в границах которого (которых) расположены здание, сооружение, объект незавершенного строительства	47:15:0110025:22
4.	Уникальный учетный номер кадастрового квартала, в границах которого расположены здание, сооружение, объект незавершенного строительства	47:15:0110025
5.	Адрес здания, сооружения, объекта незавершенного строительства	-
5.1.	Сведения о местоположении здания, сооружения, объекта незавершенного строительства (при отсутствии адреса) в структурированном в соответствии с федеральной информационной адресной системой виде	Российская Федерация, Ленинградская область, город Сосновый Бор, сад оводческий потребительский кооператив "Парус", участок 118
5.2.	Дополнительные сведения о местоположении	-
6.	Иные сведения	-

## 3. Пояснения к сведениям об объекте недвижимости с кадастровым номером 47:15:0110025:170 :

1.	-
----	---

**Описание местоположения зданий, сооружений,  
объектов незавершенного строительства на земельном участке**

**1. Сведения о характерных точках контура объекта недвижимости  
с кадастровым номером : 47:15:0110025:227 :**

Система координат МСК-47, зона 2

Зона № 2

Обозначение характерных точек контура	Содержатся в Едином государственном реестре недвижимости			Определены в ходе выполнения комплексных кадастровых работ			Метод опреде ления коор динат	Формулы, примененные для расчета средней квадратической погрешности определения координат характерных точек (Mt), м, с подставленными в такие формулы значениями и итоговые (вычисленные) значения Mt, м
	Координаты, м		Ради ус, м	Координаты, м		Ради ус, м		
	X	Y	R	X	Y	R		
1	2	3	4	5	6	7	8	9
								-
н101О	-	-	-	429616.83	2151162.03	-	Фотограмметри ческий метод	0.20
н102О	-	-	-	429616.83	2151169.37	-	Фотограмметри ческий метод	0.20
н103О	-	-	-	429612.14	2151169.37	-	Фотограмметри ческий метод	0.20
н104О	-	-	-	429612.14	2151170.25	-	Фотограмметри ческий метод	0.20
н105О	-	-	-	429610.17	2151170.25	-	Фотограмметри ческий метод	0.20
н106О	-	-	-	429610.17	2151162.03	-	Фотограмметри ческий метод	0.20
н101О	-	-	-	429616.83	2151162.03	-	Фотограмметри ческий метод	0.20

**2. Сведения о характеристиках объекта недвижимости  
с кадастровым номером : 47:15:0110025:227 :**

№ п/п	Наименование характеристики	Значение характеристики
1	2	3
1.	Вид объекта недвижимости	здание
2.	Ранее присвоенный государственный учетный номер (инвентарный) здания, сооружения, объекта незавершенного строительства	-
3.	Кадастровый номер земельного участка (земельных участков), в границах которого (которых) расположены здание, сооружение, объект незавершенного строительства	47:15:0110025:223
4.	Уникальный учетный номер кадастрового квартала, в границах которого расположены здание, сооружение, объект незавершенного строительства	47:15:0110025
5.	Адрес здания, сооружения, объекта незавершенного строительства	-
5.1.	Сведения о местоположении здания, сооружения, объекта незавершенного строительства (при отсутствии адреса) в структурированном в соответствии с федеральной информационной адресной системой виде	Российская Федерация, Ленинградская область, город Сосновый Бор, садовое некоммерческое товарищество Парус, участок 88
5.2.	Дополнительные сведения о местоположении	-
6.	Иные сведения	-

**3. Пояснения к сведениям об объекте недвижимости с кадастровым номером 47:15:0110025:227 :**

1.

-



**Описание местоположения зданий, сооружений,  
объектов незавершенного строительства на земельном участке**

**1. Сведения о характерных точках контура объекта недвижимости  
с кадастровым номером : 47:15:0110025:231 :**

Система координат МСК-47, зона 2

Зона № 2

Обозначение характерных точек контура	Содержатся в Едином государственном реестре недвижимости			Определены в ходе выполнения комплексных кадастровых работ			Метод опреде ления коор динат	Формулы, примененные для расчета средней квадратической погрешности определения координат характерных точек (Mt), м, с подставленными в такие формулы значениями и итоговые (вычисленные) значения Mt, м
	Координаты, м		Ради ус, м	Координаты, м		Ради ус, м		
	X	Y	R	X	Y	R		
1	2	3	4	5	6	7	8	9
								-
н107О	-	-	-	429617.91	2151420.80	-	Фотограмметри ческий метод	0.20
н108О	-	-	-	429617.91	2151423.17	-	Фотограмметри ческий метод	0.20
н109О	-	-	-	429616.99	2151423.17	-	Фотограмметри ческий метод	0.20
н110О	-	-	-	429616.99	2151429.33	-	Фотограмметри ческий метод	0.20
н111О	-	-	-	429611.31	2151429.33	-	Фотограмметри ческий метод	0.20
н112О	-	-	-	429611.31	2151420.80	-	Фотограмметри ческий метод	0.20
н107О	-	-	-	429617.91	2151420.80	-	Фотограмметри ческий метод	0.20

**2. Сведения о характеристиках объекта недвижимости  
с кадастровым номером : 47:15:0110025:231 :**

№ п/п	Наименование характеристики	Значение характеристики
1	2	3
1.	Вид объекта недвижимости	здание
2.	Ранее присвоенный государственный учетный номер (инвентарный) здания, сооружения, объекта незавершенного строительства	-
3.	Кадастровый номер земельного участка (земельных участков), в границах которого (которых) расположены здание, сооружение, объект незавершенного строительства	47:15:0110025:229
4.	Уникальный учетный номер кадастрового квартала, в границах которого расположены здание, сооружение, объект незавершенного строительства	47:15:0110025
5.	Адрес здания, сооружения, объекта незавершенного строительства	-
5.1.	Сведения о местоположении здания, сооружения, объекта незавершенного строительства (при отсутствии адреса) в структурированном в соответствии с федеральной информационной адресной системой виде	Российская Федерация, Ленинградская область, город Сосновый Бор, территория СПК Парус, участок 130
5.2.	Дополнительные сведения о местоположении	-
6.	Иные сведения	-

**3. Пояснения к сведениям об объекте недвижимости с кадастровым номером 47:15:0110025:231 :**

1.

-

**Описание местоположения зданий, сооружений,  
объектов незавершенного строительства на земельном участке**

**1. Сведения о характерных точках контура объекта недвижимости  
с кадастровым номером : 47:15:0000000:1989 :**

Система координат МСК-47, зона 2

Зона № 2

Обозначение характерных точек контура	Содержатся в Едином государственном реестре недвижимости			Определены в ходе выполнения комплексных кадастровых работ			Метод опреде ления коор динат	Формулы, примененные для расчета средней квадратической погрешности определения координат характерных точек (Mt), м, с подставленными в такие формулы значениями и итоговые (вычисленные) значения Mt, м
	Координаты, м		Ради ус, м	Координаты, м		Ради ус, м		
	X	Y	R	X	Y	R		
1	2	3	4	5	6	7	8	9
								-
н113О	-	-	-	429681.07	2151374.56	-	Фотограмметри ческий метод	0.20
н114О	-	-	-	429681.07	2151379.86	-	Фотограмметри ческий метод	0.20
н115О	-	-	-	429677.21	2151379.86	-	Фотограмметри ческий метод	0.20
н116О	-	-	-	429677.21	2151381.22	-	Фотограмметри ческий метод	0.20
н117О	-	-	-	429674.78	2151381.22	-	Фотограмметри ческий метод	0.20
н118О	-	-	-	429674.78	2151374.56	-	Фотограмметри ческий метод	0.20
н113О	-	-	-	429681.07	2151374.56	-	Фотограмметри ческий метод	0.20

**2. Сведения о характеристиках объекта недвижимости  
с кадастровым номером : 47:15:0000000:1989 :**

№ п/п	Наименование характеристики	Значение характеристики
1	2	3
1.	Вид объекта недвижимости	здание
2.	Ранее присвоенный государственный учетный номер (инвентарный) здания, сооружения, объекта незавершенного строительства	-
3.	Кадастровый номер земельного участка (земельных участков), в границах которого (которых) расположены здание, сооружение, объект незавершенного строительства	47:15:0110025:23
4.	Уникальный учетный номер кадастрового квартала, в границах которого расположены здание, сооружение, объект незавершенного строительства	47:15:0000000
5.	Адрес здания, сооружения, объекта незавершенного строительства	-
5.1.	Сведения о местоположении здания, сооружения, объекта незавершенного строительства (при отсутствии адреса) в структурированном в соответствии с федеральной информационной адресной системой виде	Российская Федерация, Ленинградская область, город Сосновый Бор, участок 127
5.2.	Дополнительные сведения о местоположении	-
6.	Иные сведения	-

**3. Пояснения к сведениям об объекте недвижимости с кадастровым номером 47:15:0000000:1989 :**

1.

-

**Описание местоположения зданий, сооружений,  
объектов незавершенного строительства на земельном участке**

**1. Сведения о характерных точках контура объекта недвижимости  
с кадастровым номером : 47:15:0110025:234 :**

Система координат МСК-47, зона 2

Зона № 2

Обозначение характерных точек контура	Содержатся в Едином государственном реестре недвижимости			Определены в ходе выполнения комплексных кадастровых работ			Метод опреде ления коор динат	Формулы, примененные для расчета средней квадратической погрешности определения координат характерных точек (Mt), м, с подставленными в такие формулы значениями и итоговые (вычисленные) значения Mt, м
	Координаты, м		Ради ус, м	Координаты, м		Ради ус, м		
	X	Y	R	X	Y	R		
1	2	3	4	5	6	7	8	9
								-
н119О	-	-	-	429621.78	2150699.13	-	Фотограмметри ческий метод	0.20
н120О	-	-	-	429622.13	2150705.27	-	Фотограмметри ческий метод	0.20
н121О	-	-	-	429615.01	2150705.69	-	Фотограмметри ческий метод	0.20
н122О	-	-	-	429614.65	2150699.54	-	Фотограмметри ческий метод	0.20
н119О	-	-	-	429621.78	2150699.13	-	Фотограмметри ческий метод	0.20

**2. Сведения о характеристиках объекта недвижимости  
с кадастровым номером : 47:15:0110025:234 :**

№ п/п	Наименование характеристики	Значение характеристики
1	2	3
1.	Вид объекта недвижимости	здание
2.	Ранее присвоенный государственный учетный номер (инвентарный) здания, сооружения, объекта незавершенного строительства	-
3.	Кадастровый номер земельного участка (земельных участков), в границах которого (которых) расположены здание, сооружение, объект незавершенного строительства	47:15:0110025:232
4.	Уникальный учетный номер кадастрового квартала, в границах которого расположены здание, сооружение, объект незавершенного строительства	47:15:0110025
5.	Адрес здания, сооружения, объекта незавершенного строительства	-
5.1.	Сведения о местоположении здания, сооружения, объекта незавершенного строительства (при отсутствии адреса) в структурированном в соответствии с федеральной информационной адресной системой виде	Российская Федерация, Ленинградская область, город Сосновый Бор, территория СПК Парус, участок 26
5.2.	Дополнительные сведения о местоположении	-
6.	Иные сведения	-

**3. Пояснения к сведениям об объекте недвижимости с кадастровым номером 47:15:0110025:234 :**

1.	-

**Описание местоположения зданий, сооружений,  
объектов незавершенного строительства на земельном участке**

**1. Сведения о характерных точках контура объекта недвижимости  
с кадастровым номером : 47:15:0110025:241 :**

Система координат МСК-47, зона 2

Зона № 2

Обозначение характерных точек контура	Содержатся в Едином государственном реестре недвижимости			Определены в ходе выполнения комплексных кадастровых работ			Метод опреде ления коор динат	Формулы, примененные для расчета средней квадратической погрешности определения координат характерных точек (Mt), м, с подставленными в такие формулы значениями и итоговые (вычисленные) значения Mt, м
	Координаты, м		Ради ус, м	Координаты, м		Ради ус, м		
	X	Y	R	X	Y	R		
1	2	3	4	5	6	7	8	9
								-
h123O	-	-	-	429636.23	2151068.19	-	Фотограмметри ческий метод	0.20
h124O	-	-	-	429636.76	2151075.75	-	Фотограмметри ческий метод	0.20
h125O	-	-	-	429631.70	2151076.11	-	Фотограмметри ческий метод	0.20
h126O	-	-	-	429631.16	2151068.55	-	Фотограмметри ческий метод	0.20
h123O	-	-	-	429636.23	2151068.19	-	Фотограмметри ческий метод	0.20

**2. Сведения о характеристиках объекта недвижимости  
с кадастровым номером : 47:15:0110025:241 :**

№ п/п	Наименование характеристики	Значение характеристики
1	2	3
1.	Вид объекта недвижимости	здание
2.	Ранее присвоенный государственный учетный номер (инвентарный) здания, сооружения, объекта незавершенного строительства	-
3.	Кадастровый номер земельного участка (земельных участков), в границах которого (которых) расположены здание, сооружение, объект незавершенного строительства	47:15:0110025:235
4.	Уникальный учетный номер кадастрового квартала, в границах которого расположены здание, сооружение, объект незавершенного строительства	47:15:0110025
5.	Адрес здания, сооружения, объекта незавершенного строительства	-
5.1.	Сведения о местоположении здания, сооружения, объекта незавершенного строительства (при отсутствии адреса) в структурированном в соответствии с федеральной информационной адресной системой виде	Российская Федерация, Ленинградская область, город Сосновый Бор, территория СПК Парус, участок 73
5.2.	Дополнительные сведения о местоположении	-
6.	Иные сведения	-

**3. Пояснения к сведениям об объекте недвижимости с кадастровым номером 47:15:0110025:241 :**

1.	-

# Описание местоположения зданий, сооружений, объектов незавершенного строительства на земельном участке

**1. Сведения о характерных точках контура объекта недвижимости  
с кадастровым номером : 47:15:0110025:240 :**

Система координат МСК-47, зона 2

Зона № 2

Обозначение характерных точек контура	Содержатся в Едином государственном реестре недвижимости			Определены в ходе выполнения комплексных кадастровых работ			Метод опреде ления коор динат	Формулы, примененные для расчета средней квадратической погрешности определения координат характерных точек (Mt), м, с подставленными в такие формулы значениями и итоговые (вычисленные) значения Mt, м
	Координаты, м		Ради ус, м	Координаты, м		Ради ус, м		
	X	Y	R	X	Y	R		
1	2	3	4	5	6	7	8	9
								-
н127О	-	-	-	429635.68	2151022.90	-	Фотограмметри ческий метод	0.20
н128О	-	-	-	429636.28	2151030.01	-	Фотограмметри ческий метод	0.20
н129О	-	-	-	429626.79	2151030.81	-	Фотограмметри ческий метод	0.20
н130О	-	-	-	429626.19	2151023.69	-	Фотограмметри ческий метод	0.20
н127О	-	-	-	429635.68	2151022.90	-	Фотограмметри ческий метод	0.20

**2. Сведения о характеристиках объекта недвижимости  
с кадастровым номером : 47:15:0110025:240 :**

№ п/п	Наименование характеристики	Значение характеристики
1	2	3
1.	Вид объекта недвижимости	здание
2.	Ранее присвоенный государственный учетный номер (инвентарный) здания, сооружения, объекта незавершенного строительства	-
3.	Кадастровый номер земельного участка (земельных участков), в границах которого (которых) расположены здание, сооружение, объект незавершенного строительства	47:15:0110025:236
4.	Уникальный учетный номер кадастрового квартала, в границах которого расположены здание, сооружение, объект незавершенного строительства	47:15:0110025
5.	Адрес здания, сооружения, объекта незавершенного строительства	-
5.1.	Сведения о местоположении здания, сооружения, объекта незавершенного строительства (при отсутствии адреса) в структурированном в соответствии с федеральной информационной адресной системой виде	Российская Федерация, Ленинградская область, город Сосновый Бор, территория СПК Парус, участок 68
5.2.	Дополнительные сведения о местоположении	-
6.	Иные сведения	-

**3. Пояснения к сведениям об объекте недвижимости с кадастровым номером 47:15:0110025:240 :**

1.	-

# Описание местоположения зданий, сооружений, объектов незавершенного строительства на земельном участке

**1. Сведения о характерных точках контура объекта недвижимости  
с кадастровым номером : 47:15:0110025:182 :**

Система координат МСК-47, зона 2

Зона № 2

Обозначение характерных точек контура	Содержатся в Едином государственном реестре недвижимости			Определены в ходе выполнения комплексных кадастровых работ			Метод опреде ления коор динат	Формулы, примененные для расчета средней квадратической погрешности определения координат характерных точек (Mt), м, с подставленными в такие формулы значениями и итоговые (вычисленные) значения Mt, м
	Координаты, м		Ради ус, м	Координаты, м		Ради ус, м		
	X	Y	R	X	Y	R		
1	2	3	4	5	6	7	8	9
								-
h131O	-	-	-	429620.84	2151374.13	-	Фотограмметри ческий метод	0.20
h132O	-	-	-	429620.84	2151381.18	-	Фотограмметри ческий метод	0.20
h133O	-	-	-	429612.60	2151381.18	-	Фотограмметри ческий метод	0.20
h134O	-	-	-	429612.60	2151374.13	-	Фотограмметри ческий метод	0.20
h131O	-	-	-	429620.84	2151374.13	-	Фотограмметри ческий метод	0.20

**2. Сведения о характеристиках объекта недвижимости  
с кадастровым номером : 47:15:0110025:182 :**

№ п/п	Наименование характеристики	Значение характеристики
1	2	3
1.	Вид объекта недвижимости	здание
2.	Ранее присвоенный государственный учетный номер (инвентарный) здания, сооружения, объекта незавершенного строительства	-
3.	Кадастровый номер земельного участка (земельных участков), в границах которого (которых) расположены здание, сооружение, объект незавершенного строительства	47:15:0110025:24
4.	Уникальный учетный номер кадастрового квартала, в границах которого расположены здание, сооружение, объект незавершенного строительства	47:15:0110025
5.	Адрес здания, сооружения, объекта незавершенного строительства	-
5.1.	Сведения о местоположении здания, сооружения, объекта незавершенного строительства (при отсутствии адреса) в структурированном в соответствии с федеральной информационной адресной системой виде	Российская Федерация, Ленинградская область, город Сосновый Бор, сад оводческий потребительский кооператив "Парус", участок 124
5.2.	Дополнительные сведения о местоположении	-
6.	Иные сведения	-

**3. Пояснения к сведениям об объекте недвижимости с кадастровым номером 47:15:0110025:182 :**

1.	-
----	---



# Описание местоположения зданий, сооружений, объектов незавершенного строительства на земельном участке

## 1. Сведения о характерных точках контура объекта недвижимости с кадастровым номером : 47:15:0110025:190 :

Система координат МСК-47, зона 2

Зона № 2

Обозначение характерных точек контура	Содержатся в Едином государственном реестре недвижимости			Определены в ходе выполнения комплексных кадастровых работ			Метод опреде ления коор динат	Формулы, примененные для расчета средней квадратической погрешности определения координат характерных точек (Mt), м, с подставленными в такие формулы значениями и итоговые (вычисленные) значения Mt, м
	Координаты, м		Ради ус, м	Координаты, м		Ради ус, м		
	X	Y	R	X	Y	R		
1	2	3	4	5	6	7	8	9
								-
h135O	-	-	-	429602.19	2151340.85	-	Фотограмметри ческий метод	0.20
h136O	-	-	-	429602.47	2151345.03	-	Фотограмметри ческий метод	0.20
h137O	-	-	-	429596.68	2151345.41	-	Фотограмметри ческий метод	0.20
h138O	-	-	-	429596.40	2151341.23	-	Фотограмметри ческий метод	0.20
h135O	-	-	-	429602.19	2151340.85	-	Фотограмметри ческий метод	0.20

## 2. Сведения о характеристиках объекта недвижимости с кадастровым номером : 47:15:0110025:190 :

№ п/п	Наименование характеристики	Значение характеристики
1	2	3
1.	Вид объекта недвижимости	здание
2.	Ранее присвоенный государственный учетный номер (инвентарный) здания, сооружения, объекта незавершенного строительства	-
3.	Кадастровый номер земельного участка (земельных участков), в границах которого (которых) расположены здание, сооружение, объект незавершенного строительства	47:15:0110025:26
4.	Уникальный учетный номер кадастрового квартала, в границах которого расположены здание, сооружение, объект незавершенного строительства	47:15:0110025
5.	Адрес здания, сооружения, объекта незавершенного строительства	-
5.1.	Сведения о местоположении здания, сооружения, объекта незавершенного строительства (при отсутствии адреса) в структурированном в соответствии с федеральной информационной адресной системой виде	Российская Федерация, Ленинградская область, город Сосновый Бор, сад оводческий потребительский кооператив "Парус", участок 117
5.2.	Дополнительные сведения о местоположении	-
6.	Иные сведения	-

## 3. Пояснения к сведениям об объекте недвижимости с кадастровым номером 47:15:0110025:190 :

1.	-
----	---

# Описание местоположения зданий, сооружений, объектов незавершенного строительства на земельном участке

**1. Сведения о характерных точках контура объекта недвижимости  
с кадастровым номером : 47:15:0110025:175 :**

Система координат МСК-47, зона 2

Зона № 2

Обозначение характерных точек контура	Содержатся в Едином государственном реестре недвижимости			Определены в ходе выполнения комплексных кадастровых работ			Метод опреде ления коор динат	Формулы, примененные для расчета средней квадратической погрешности определения координат характерных точек (Mt), м, с подставленными в такие формулы значениями и итоговые (вычисленные) значения Mt, м
	Координаты, м		Ради ус, м	Координаты, м		Ради ус, м		
	X	Y	R	X	Y	R		
1	2	3	4	5	6	7	8	9
								-
h139O	-	-	-	429664.10	2150648.03	-	Фотограмметри ческий метод	0.20
h140O	-	-	-	429664.10	2150653.73	-	Фотограмметри ческий метод	0.20
h141O	-	-	-	429654.90	2150653.73	-	Фотограмметри ческий метод	0.20
h142O	-	-	-	429654.90	2150648.03	-	Фотограмметри ческий метод	0.20
h139O	-	-	-	429664.10	2150648.03	-	Фотограмметри ческий метод	0.20

**2. Сведения о характеристиках объекта недвижимости  
с кадастровым номером : 47:15:0110025:175 :**

№ п/п	Наименование характеристики	Значение характеристики
1	2	3
1.	Вид объекта недвижимости	здание
2.	Ранее присвоенный государственный учетный номер (инвентарный) здания, сооружения, объекта незавершенного строительства	-
3.	Кадастровый номер земельного участка (земельных участков), в границах которого (которых) расположены здание, сооружение, объект незавершенного строительства	47:15:0110025:27
4.	Уникальный учетный номер кадастрового квартала, в границах которого расположены здание, сооружение, объект незавершенного строительства	47:15:0110025
5.	Адрес здания, сооружения, объекта незавершенного строительства	-
5.1.	Сведения о местоположении здания, сооружения, объекта незавершенного строительства (при отсутствии адреса) в структурированном в соответствии с федеральной информационной адресной системой виде	Российская Федерация, Ленинградская область, город Сосновый Бор, сад оводческий потребительский кооператив "Парус", участок 22
5.2.	Дополнительные сведения о местоположении	-
6.	Иные сведения	-

**3. Пояснения к сведениям об объекте недвижимости с кадастровым номером 47:15:0110025:175 :**

1.	-
----	---

**Описание местоположения зданий, сооружений,  
объектов незавершенного строительства на земельном участке**

**1. Сведения о характерных точках контура объекта недвижимости  
с кадастровым номером : 47:15:0110025:180 :**

Система координат МСК-47, зона 2

Зона № 2

Обозначение характерных точек контура	Содержатся в Едином государственном реестре недвижимости			Определены в ходе выполнения комплексных кадастровых работ			Метод опреде ления коор динат	Формулы, примененные для расчета средней квадратической погрешности определения координат характерных точек (Mt), м, с подставленными в такие формулы значениями и итоговые (вычисленные) значения Mt, м
	Координаты, м		Ради ус, м	Координаты, м		Ради ус, м		
	X	Y	R	X	Y	R		
1	2	3	4	5	6	7	8	9
								-
н143О	-	-	-	429587.34	2151494.67	-	Фотограмметри ческий метод	0.20
н144О	-	-	-	429587.34	2151501.33	-	Фотограмметри ческий метод	0.20
н145О	-	-	-	429579.28	2151501.33	-	Фотограмметри ческий метод	0.20
н146О	-	-	-	429579.28	2151502.78	-	Фотограмметри ческий метод	0.20
н147О	-	-	-	429577.94	2151502.78	-	Фотограмметри ческий метод	0.20
н148О	-	-	-	429577.94	2151501.37	-	Фотограмметри ческий метод	0.20
н149О	-	-	-	429577.54	2151501.37	-	Фотограмметри ческий метод	0.20
н150О	-	-	-	429577.54	2151494.67	-	Фотограмметри ческий метод	0.20
н143О	-	-	-	429587.34	2151494.67	-	Фотограмметри ческий метод	0.20

**2. Сведения о характеристиках объекта недвижимости  
с кадастровым номером : 47:15:0110025:180 :**

№ п/п	Наименование характеристики	Значение характеристики
1	2	3
1.	Вид объекта недвижимости	здание
2.	Ранее присвоенный государственный учетный номер (инвентарный) здания, сооружения, объекта незавершенного строительства	-
3.	Кадастровый номер земельного участка (земельных участков), в границах которого (которых) расположены здание, сооружение, объект незавершенного строительства	47:15:0110025:3
4.	Уникальный учетный номер кадастрового квартала, в границах которого расположены здание, сооружение, объект незавершенного строительства	47:15:0110025
5.	Адрес здания, сооружения, объекта незавершенного строительства	-

**2. Сведения о характеристиках объекта недвижимости с кадастровым номером : 47:15:0110025:180 :**

<b>№ п/п</b>	<b>Наименование характеристики</b>	<b>Значение характеристики</b>
<b>1</b>	<b>2</b>	<b>3</b>
5.1.	Сведения о местоположении здания, сооружения, объекта незавершенного строительства (при отсутствии адреса) в структурированном в соответствии с федеральной информационной адресной системой виде	Российская Федерация, Ленинградская область, город Сосновый Бор, сад оводческий потребительский кооператив "Парус", участок 140
5.2.	Дополнительные сведения о местоположении	-
6.	Иные сведения	-

**3. Пояснения к сведениям об объекте недвижимости с кадастровым номером 47:15:0110025:180 :**

1.	-
----	---

**Описание местоположения зданий, сооружений,  
объектов незавершенного строительства на земельном участке**

**1. Сведения о характерных точках контура объекта недвижимости  
с кадастровым номером : 47:15:0110025:196 :**

Система координат МСК-47, зона 2

Зона № 2

Обозначение характерных точек контура	Содержатся в Едином государственном реестре недвижимости			Определены в ходе выполнения комплексных кадастровых работ			Метод опреде ления коор динат	Формулы, примененные для расчета средней квадратической погрешности определения координат характерных точек (Mt), м, с подставленными в такие формулы значениями и итоговые (вычисленные) значения Mt, м
	Координаты, м		Ради ус, м	Координаты, м		Ради ус, м		
	X	Y	R	X	Y	R		
1	2	3	4	5	6	7	8	9
								-
h151O	-	-	-	429655.94	2151596.49	-	Фотограмметри ческий метод	0.20
h152O	-	-	-	429656.23	2151601.80	-	Фотограмметри ческий метод	0.20
h153O	-	-	-	429649.02	2151602.19	-	Фотограмметри ческий метод	0.20
h154O	-	-	-	429648.73	2151596.89	-	Фотограмметри ческий метод	0.20
h151O	-	-	-	429655.94	2151596.49	-	Фотограмметри ческий метод	0.20

**2. Сведения о характеристиках объекта недвижимости  
с кадастровым номером : 47:15:0110025:196 :**

№ п/п	Наименование характеристики	Значение характеристики
1	2	3
1.	Вид объекта недвижимости	здание
2.	Ранее присвоенный государственный учетный номер (инвентарный) здания, сооружения, объекта незавершенного строительства	-
3.	Кадастровый номер земельного участка (земельных участков), в границах которого (которых) расположены здание, сооружение, объект незавершенного строительства	47:15:0110025:31
4.	Уникальный учетный номер кадастрового квартала, в границах которого расположены здание, сооружение, объект незавершенного строительства	47:15:0110025
5.	Адрес здания, сооружения, объекта незавершенного строительства	-
5.1.	Сведения о местоположении здания, сооружения, объекта незавершенного строительства (при отсутствии адреса) в структурированном в соответствии с федеральной информационной адресной системой виде	Российская Федерация, Ленинградская область, город Сосновый Бор, сад оводческий потребительский кооператив "Парус", участок 160
5.2.	Дополнительные сведения о местоположении	-
6.	Иные сведения	-

**3. Пояснения к сведениям об объекте недвижимости с кадастровым номером 47:15:0110025:196 :**

1.	-
----	---

**Описание местоположения зданий, сооружений,  
объектов незавершенного строительства на земельном участке**

**1. Сведения о характерных точках контура объекта недвижимости  
с кадастровым номером : 47:15:0110025:174 :**

Система координат МСК-47, зона 2

Зона № 2

Обозначение характерных точек контура	Содержатся в Едином государственном реестре недвижимости			Определены в ходе выполнения комплексных кадастровых работ			Метод опреде ления коор динат	Формулы, примененные для расчета средней квадратической погрешности определения координат характерных точек (Mt), м, с подставленными в такие формулы значениями и итоговые (вычисленные) значения Mt, м
	Координаты, м		Ради ус, м	Координаты, м		Ради ус, м		
	X	Y	R	X	Y	R		
1	2	3	4	5	6	7	8	9
								-
h155O	-	-	-	429667.28	2151141.69	-	Фотограмметри ческий метод	0.20
h156O	-	-	-	429667.28	2151147.52	-	Фотограмметри ческий метод	0.20
h157O	-	-	-	429658.38	2151147.52	-	Фотограмметри ческий метод	0.20
h158O	-	-	-	429658.38	2151141.69	-	Фотограмметри ческий метод	0.20
h155O	-	-	-	429667.28	2151141.69	-	Фотограмметри ческий метод	0.20

**2. Сведения о характеристиках объекта недвижимости  
с кадастровым номером : 47:15:0110025:174 :**

№ п/п	Наименование характеристики	Значение характеристики
1	2	3
1.	Вид объекта недвижимости	здание
2.	Ранее присвоенный государственный учетный номер (инвентарный) здания, сооружения, объекта незавершенного строительства	-
3.	Кадастровый номер земельного участка (земельных участков), в границах которого (которых) расположены здание, сооружение, объект незавершенного строительства	47:15:0110025:32
4.	Уникальный учетный номер кадастрового квартала, в границах которого расположены здание, сооружение, объект незавершенного строительства	47:15:0110025
5.	Адрес здания, сооружения, объекта незавершенного строительства	-
5.1.	Сведения о местоположении здания, сооружения, объекта незавершенного строительства (при отсутствии адреса) в структурированном в соответствии с федеральной информационной адресной системой виде	Российская Федерация, Ленинградская область, город Сосновый Бор, сад оводческий потребительский кооператив "Парус", участок 84
5.2.	Дополнительные сведения о местоположении	-
6.	Иные сведения	-

**3. Пояснения к сведениям об объекте недвижимости с кадастровым номером 47:15:0110025:174 :**

1.	-
----	---

# Описание местоположения зданий, сооружений, объектов незавершенного строительства на земельном участке

**1. Сведения о характерных точках контура объекта недвижимости  
с кадастровым номером : 47:15:0110025:195 :**

Система координат МСК-47, зона 2

Зона № 2

Обозначение характерных точек контура	Содержатся в Едином государственном реестре недвижимости			Определены в ходе выполнения комплексных кадастровых работ			Метод опреде ления коор динат	Формулы, примененные для расчета средней квадратической погрешности определения координат характерных точек (Mt), м, с подставленными в такие формулы значениями и итоговые (вычисленные) значения Mt, м
	Координаты, м		Ради ус, м	Координаты, м		Ради ус, м		
	X	Y	R	X	Y	R		
1	2	3	4	5	6	7	8	9
								-
n159O	-	-	-	429626.05	2150719.53	-	Фотограмметри ческий метод	0.20
n160O	-	-	-	429626.05	2150724.35	-	Фотограмметри ческий метод	0.20
n161O	-	-	-	429620.68	2150724.35	-	Фотограмметри ческий метод	0.20
n162O	-	-	-	429620.68	2150719.53	-	Фотограмметри ческий метод	0.20
n159O	-	-	-	429626.05	2150719.53	-	Фотограмметри ческий метод	0.20

**2. Сведения о характеристиках объекта недвижимости  
с кадастровым номером : 47:15:0110025:195 :**

№ п/п	Наименование характеристики	Значение характеристики
1	2	3
1.	Вид объекта недвижимости	здание
2.	Ранее присвоенный государственный учетный номер (инвентарный) здания, сооружения, объекта незавершенного строительства	-
3.	Кадастровый номер земельного участка (земельных участков), в границах которого (которых) расположены здание, сооружение, объект незавершенного строительства	47:15:0110025:33
4.	Уникальный учетный номер кадастрового квартала, в границах которого расположены здание, сооружение, объект незавершенного строительства	47:15:0110025
5.	Адрес здания, сооружения, объекта незавершенного строительства	-
5.1.	Сведения о местоположении здания, сооружения, объекта незавершенного строительства (при отсутствии адреса) в структурированном в соответствии с федеральной информационной адресной системой виде	Российская Федерация, Ленинградская область, город Сосновый Бор, сад оводческий потребительский кооператив "Парус", участок 32
5.2.	Дополнительные сведения о местоположении	-
6.	Иные сведения	-

**3. Пояснения к сведениям об объекте недвижимости с кадастровым номером 47:15:0110025:195 :**

1.	-
----	---

# Описание местоположения зданий, сооружений, объектов незавершенного строительства на земельном участке

**1. Сведения о характерных точках контура объекта недвижимости  
с кадастровым номером : 47:15:0110025:186 :**

Система координат МСК-47, зона 2

Зона № 2

Обозначение характерных точек контура	Содержатся в Едином государственном реестре недвижимости			Определены в ходе выполнения комплексных кадастровых работ			Метод опреде ления коор динат	Формулы, примененные для расчета средней квадратической погрешности определения координат характерных точек (Mt), м, с подставленными в такие формулы значениями и итоговые (вычисленные) значения Mt, м
	Координаты, м		Ради ус, м	Координаты, м		Ради ус, м		
	X	Y	R	X	Y	R		
1	2	3	4	5	6	7	8	9
								-
n163O	-	-	-	429597.07	2151595.01	-	Фотограмметри ческий метод	0.20
n164O	-	-	-	429597.07	2151600.25	-	Фотограмметри ческий метод	0.20
n165O	-	-	-	429589.01	2151600.25	-	Фотограмметри ческий метод	0.20
n166O	-	-	-	429589.01	2151595.01	-	Фотограмметри ческий метод	0.20
n163O	-	-	-	429597.07	2151595.01	-	Фотограмметри ческий метод	0.20

**2. Сведения о характеристиках объекта недвижимости  
с кадастровым номером : 47:15:0110025:186 :**

№ п/п	Наименование характеристики	Значение характеристики
1	2	3
1.	Вид объекта недвижимости	здание
2.	Ранее присвоенный государственный учетный номер (инвентарный) здания, сооружения, объекта незавершенного строительства	-
3.	Кадастровый номер земельного участка (земельных участков), в границах которого (которых) расположены здание, сооружение, объект незавершенного строительства	47:15:0110025:34
4.	Уникальный учетный номер кадастрового квартала, в границах которого расположены здание, сооружение, объект незавершенного строительства	47:15:0110025
5.	Адрес здания, сооружения, объекта незавершенного строительства	-
5.1.	Сведения о местоположении здания, сооружения, объекта незавершенного строительства (при отсутствии адреса) в структурированном в соответствии с федеральной информационной адресной системой виде	Российская Федерация, Ленинградская область, город Сосновый Бор, садовое некоммерческое товарищество Парус, участок 158
5.2.	Дополнительные сведения о местоположении	-
6.	Иные сведения	-

**3. Пояснения к сведениям об объекте недвижимости с кадастровым номером 47:15:0110025:186 :**

1.	-
----	---



# Описание местоположения зданий, сооружений, объектов незавершенного строительства на земельном участке

**1. Сведения о характерных точках контура объекта недвижимости  
с кадастровым номером : 47:15:0110025:183 :**

Система координат МСК-47, зона 2

Зона № 2

Обозначение характерных точек контура	Содержатся в Едином государственном реестре недвижимости			Определены в ходе выполнения комплексных кадастровых работ			Метод опреде ления коор динат	Формулы, примененные для расчета средней квадратической погрешности определения координат характерных точек (Mt), м, с подставленными в такие формулы значениями и итоговые (вычисленные) значения Mt, м
	Координаты, м		Ради ус, м	Координаты, м		Ради ус, м		
	X	Y	R	X	Y	R		
1	2	3	4	5	6	7	8	9
								-
n167O	-	-	-	429684.84	2151595.99	-	Фотограмметри ческий метод	0.20
n168O	-	-	-	429684.84	2151599.52	-	Фотограмметри ческий метод	0.20
n169O	-	-	-	429679.40	2151599.52	-	Фотограмметри ческий метод	0.20
n170O	-	-	-	429679.40	2151595.99	-	Фотограмметри ческий метод	0.20
n167O	-	-	-	429684.84	2151595.99	-	Фотограмметри ческий метод	0.20

**2. Сведения о характеристиках объекта недвижимости  
с кадастровым номером : 47:15:0110025:183 :**

№ п/п	Наименование характеристики	Значение характеристики
1	2	3
1.	Вид объекта недвижимости	здание
2.	Ранее присвоенный государственный учетный номер (инвентарный) здания, сооружения, объекта незавершенного строительства	-
3.	Кадастровый номер земельного участка (земельных участков), в границах которого (которых) расположены здание, сооружение, объект незавершенного строительства	47:15:0110025:35
4.	Уникальный учетный номер кадастрового квартала, в границах которого расположены здание, сооружение, объект незавершенного строительства	47:15:0110025
5.	Адрес здания, сооружения, объекта незавершенного строительства	-
5.1.	Сведения о местоположении здания, сооружения, объекта незавершенного строительства (при отсутствии адреса) в структурированном в соответствии с федеральной информационной адресной системой виде	Российская Федерация, Ленинградская область, город Сосновый Бор, садовое некоммерческое товарищество Парус, участок 161
5.2.	Дополнительные сведения о местоположении	-
6.	Иные сведения	-

**3. Пояснения к сведениям об объекте недвижимости с кадастровым номером 47:15:0110025:183 :**

1.	-
----	---

# Описание местоположения зданий, сооружений, объектов незавершенного строительства на земельном участке

## 1. Сведения о характерных точках контура объекта недвижимости с кадастровым номером : 47:15:0000000:14363 :

Система координат МСК-47, зона 2

Зона № 2

Обозначение характерных точек контура	Содержатся в Едином государственном реестре недвижимости			Определены в ходе выполнения комплексных кадастровых работ			Метод опреде ления коор динат	Формулы, примененные для расчета средней квадратической погрешности определения координат характерных точек (Mt), м, с подставленными в такие формулы значениями и итоговые (вычисленные) значения Mt, м
	Координаты, м		Ради ус, м	Координаты, м		Ради ус, м		
	X	Y	R	X	Y	R		
1	2	3	4	5	6	7	8	9
								-
н171О	-	-	-	429675.82	2151249.71	-	Фотограмметри ческий метод	0.20
н172О	-	-	-	429675.82	2151258.39	-	Фотограмметри ческий метод	0.20
н173О	-	-	-	429669.68	2151258.39	-	Фотограмметри ческий метод	0.20
н174О	-	-	-	429669.68	2151249.71	-	Фотограмметри ческий метод	0.20
н171О	-	-	-	429675.82	2151249.71	-	Фотограмметри ческий метод	0.20

## 2. Сведения о характеристиках объекта недвижимости с кадастровым номером : 47:15:0000000:14363 :

№ п/п	Наименование характеристики	Значение характеристики
1	2	3
1.	Вид объекта недвижимости	здание
2.	Ранее присвоенный государственный учетный номер (инвентарный) здания, сооружения, объекта незавершенного строительства	-
3.	Кадастровый номер земельного участка (земельных участков), в границах которого (которых) расположены здание, сооружение, объект незавершенного строительства	47:15:0110025:38
4.	Уникальный учетный номер кадастрового квартала, в границах которого расположены здание, сооружение, объект незавершенного строительства	47:15:0110025
5.	Адрес здания, сооружения, объекта незавершенного строительства	-
5.1.	Сведения о местоположении здания, сооружения, объекта незавершенного строительства (при отсутствии адреса) в структурированном в соответствии с федеральной информационной адресной системой виде	Российская Федерация, Ленинградская область, город Сосновый Бор, территория Парус, участок 103
5.2.	Дополнительные сведения о местоположении	-
6.	Иные сведения	-

## 3. Пояснения к сведениям об объекте недвижимости с кадастровым номером 47:15:0000000:14363 :

1.	-

**Описание местоположения зданий, сооружений,  
объектов незавершенного строительства на земельном участке**

**1. Сведения о характерных точках контура объекта недвижимости  
с кадастровым номером : 47:15:0110025:197 :**

Система координат МСК-47, зона 2

Зона № 2

Обозначение характерных точек контура	Содержатся в Едином государственном реестре недвижимости			Определены в ходе выполнения комплексных кадастровых работ			Метод опреде ления коор динат	Формулы, примененные для расчета средней квадратической погрешности определения координат характерных точек (Mt), м, с подставленными в такие формулы значениями и итоговые (вычисленные) значения Mt, м
	Координаты, м		Ради ус, м	Координаты, м		Ради ус, м		
	X	Y	R	X	Y	R		
1	2	3	4	5	6	7	8	9
								-
н175О	-	-	-	429644.97	2150698.28	-	Фотограмметри ческий метод	0.20
н176О	-	-	-	429645.18	2150706.11	-	Фотограмметри ческий метод	0.20
н177О	-	-	-	429640.20	2150706.25	-	Фотограмметри ческий метод	0.20
н178О	-	-	-	429640.10	2150702.34	-	Фотограмметри ческий метод	0.20
н179О	-	-	-	429639.10	2150702.37	-	Фотограмметри ческий метод	0.20
н180О	-	-	-	429639.04	2150699.97	-	Фотограмметри ческий метод	0.20
н181О	-	-	-	429640.18	2150699.94	-	Фотограмметри ческий метод	0.20
н182О	-	-	-	429640.14	2150698.41	-	Фотограмметри ческий метод	0.20
н175О	-	-	-	429644.97	2150698.28	-	Фотограмметри ческий метод	0.20

**2. Сведения о характеристиках объекта недвижимости  
с кадастровым номером : 47:15:0110025:197 :**

№ п/п	Наименование характеристики	Значение характеристики
1	2	3
1.	Вид объекта недвижимости	здание
2.	Ранее присвоенный государственный учетный номер (инвентарный) здания, сооружения, объекта незавершенного строительства	-
3.	Кадастровый номер земельного участка (земельных участков), в границах которого (которых) расположены здание, сооружение, объект незавершенного строительства	47:15:0110025:40
4.	Уникальный учетный номер кадастрового квартала, в границах которого расположены здание, сооружение, объект незавершенного строительства	47:15:0110025
5.	Адрес здания, сооружения, объекта незавершенного строительства	-

**2. Сведения о характеристиках объекта недвижимости с кадастровым номером : 47:15:0110025:197 :**

№ п/п	Наименование характеристики	Значение характеристики
1	2	3
5.1.	Сведения о местоположении здания, сооружения, объекта незавершенного строительства (при отсутствии адреса) в структурированном в соответствии с федеральной информационной адресной системой виде	Российская Федерация, Ленинградская область, город Сосновый Бор, сад оводческий потребительский кооператив "Парус", участок 27
5.2.	Дополнительные сведения о местоположении	-
6.	Иные сведения	-

**3. Пояснения к сведениям об объекте недвижимости с кадастровым номером 47:15:0110025:197 :**

1.	-
----	---

# Описание местоположения зданий, сооружений, объектов незавершенного строительства на земельном участке

## 1. Сведения о характерных точках контура объекта недвижимости с кадастровым номером : 47:15:0110025:169 :

Система координат МСК-47, зона 2

Зона № 2

Обозначение характерных точек контура	Содержатся в Едином государственном реестре недвижимости			Определены в ходе выполнения комплексных кадастровых работ			Метод опреде ления коор динат	Формулы, примененные для расчета средней квадратической погрешности определения координат характерных точек (Mt), м, с подставленными в такие формулы значениями и итоговые (вычисленные) значения Mt, м
	Координаты, м		Ради ус, м	Координаты, м		Ради ус, м		
	X	Y	R	X	Y	R		
1	2	3	4	5	6	7	8	9
								-
н183О	-	-	-	429606.11	2150772.37	-	Фотограмметри ческий метод	0.20
н184О	-	-	-	429606.61	2150777.90	-	Фотограмметри ческий метод	0.20
н185О	-	-	-	429598.65	2150778.63	-	Фотограмметри ческий метод	0.20
н186О	-	-	-	429598.15	2150773.09	-	Фотограмметри ческий метод	0.20
н183О	-	-	-	429606.11	2150772.37	-	Фотограмметри ческий метод	0.20

## 2. Сведения о характеристиках объекта недвижимости с кадастровым номером : 47:15:0110025:169 :

№ п/п	Наименование характеристики	Значение характеристики
1	2	3
1.	Вид объекта недвижимости	здание
2.	Ранее присвоенный государственный учетный номер (инвентарный) здания, сооружения, объекта незавершенного строительства	-
3.	Кадастровый номер земельного участка (земельных участков), в границах которого (которых) расположены здание, сооружение, объект незавершенного строительства	47:15:0110025:43
4.	Уникальный учетный номер кадастрового квартала, в границах которого расположены здание, сооружение, объект незавершенного строительства	47:15:0110025
5.	Адрес здания, сооружения, объекта незавершенного строительства	-
5.1.	Сведения о местоположении здания, сооружения, объекта незавершенного строительства (при отсутствии адреса) в структурированном в соответствии с федеральной информационной адресной системой виде	Российская Федерация, Ленинградская область, город Сосновый Бор, сад оводческий потребительский кооператив "Парус", участок 37
5.2.	Дополнительные сведения о местоположении	-
6.	Иные сведения	-

## 3. Пояснения к сведениям об объекте недвижимости с кадастровым номером 47:15:0110025:169 :

1.	-
----	---

**Описание местоположения зданий, сооружений,  
объектов незавершенного строительства на земельном участке**

**1. Сведения о характерных точках контура объекта недвижимости  
с кадастровым номером : 47:15:0110025:198 :**

Система координат МСК-47, зона 2

Зона № 2

Обозначение характерных точек контура	Содержатся в Едином государственном реестре недвижимости			Определены в ходе выполнения комплексных кадастровых работ			Метод опреде ления коор динат	Формулы, примененные для расчета средней квадратической погрешности определения координат характерных точек (Mt), м, с подставленными в такие формулы значениями и итоговые (вычисленные) значения Mt, м
	Координаты, м		Ради ус, м	Координаты, м		Ради ус, м		
	X	Y	R	X	Y	R		
1	2	3	4	5	6	7	8	9
								-
н187О	-	-	-	429587.96	2150793.67	-	Фотограмметри ческий метод	0.20
н188О	-	-	-	429587.96	2150802.34	-	Фотограмметри ческий метод	0.20
н189О	-	-	-	429586.56	2150802.34	-	Фотограмметри ческий метод	0.20
н190О	-	-	-	429586.56	2150802.74	-	Фотограмметри ческий метод	0.20
н191О	-	-	-	429583.44	2150802.74	-	Фотограмметри ческий метод	0.20
н192О	-	-	-	429583.44	2150793.67	-	Фотограмметри ческий метод	0.20
н187О	-	-	-	429587.96	2150793.67	-	Фотограмметри ческий метод	0.20

**2. Сведения о характеристиках объекта недвижимости  
с кадастровым номером : 47:15:0110025:198 :**

№ п/п	Наименование характеристики	Значение характеристики
1	2	3
1.	Вид объекта недвижимости	здание
2.	Ранее присвоенный государственный учетный номер (инвентарный) здания, сооружения, объекта незавершенного строительства	-
3.	Кадастровый номер земельного участка (земельных участков), в границах которого (которых) расположены здание, сооружение, объект незавершенного строительства	47:15:0110025:44
4.	Уникальный учетный номер кадастрового квартала, в границах которого расположены здание, сооружение, объект незавершенного строительства	47:15:0110025
5.	Адрес здания, сооружения, объекта незавершенного строительства	-
5.1.	Сведения о местоположении здания, сооружения, объекта незавершенного строительства (при отсутствии адреса) в структурированном в соответствии с федеральной информационной адресной системой виде	Российская Федерация, Ленинградская область, город Сосновый Бор, сад оводческий потребительский кооператив "Парус", участок 42
5.2.	Дополнительные сведения о местоположении	-
6.	Иные сведения	-

**3. Пояснения к сведениям об объекте недвижимости с кадастровым номером 47:15:0110025:198 :**

1.

-

**Описание местоположения зданий, сооружений,  
объектов незавершенного строительства на земельном участке**

**1. Сведения о характерных точках контура объекта недвижимости  
с кадастровым номером : 47:15:0110025:179 :**

Система координат МСК-47, зона 2

Зона № 2

Обозначение характерных точек контура	Содержатся в Едином государственном реестре недвижимости			Определены в ходе выполнения комплексных кадастровых работ			Метод опреде ления коор динат	Формулы, примененные для расчета средней квадратической погрешности определения координат характерных точек (Mt), м, с подставленными в такие формулы значениями и итоговые (вычисленные) значения Mt, м
	Координаты, м		Ради ус, м	Координаты, м		Ради ус, м		
	X	Y	R	X	Y	R		
1	2	3	4	5	6	7	8	9
								-
н193О	-	-	-	429638.37	2151233.59	-	Фотограмметри ческий метод	0.20
н194О	-	-	-	429638.37	2151239.09	-	Фотограмметри ческий метод	0.20
н195О	-	-	-	429630.79	2151239.09	-	Фотограмметри ческий метод	0.20
н196О	-	-	-	429630.79	2151233.59	-	Фотограмметри ческий метод	0.20
н193О	-	-	-	429638.37	2151233.59	-	Фотограмметри ческий метод	0.20

**2. Сведения о характеристиках объекта недвижимости  
с кадастровым номером : 47:15:0110025:179 :**

№ п/п	Наименование характеристики	Значение характеристики
1	2	3
1.	Вид объекта недвижимости	здание
2.	Ранее присвоенный государственный учетный номер (инвентарный) здания, сооружения, объекта незавершенного строительства	-
3.	Кадастровый номер земельного участка (земельных участков), в границах которого (которых) расположены здание, сооружение, объект незавершенного строительства	47:15:0110025:45
4.	Уникальный учетный номер кадастрового квартала, в границах которого расположены здание, сооружение, объект незавершенного строительства	47:15:0110025
5.	Адрес здания, сооружения, объекта незавершенного строительства	-
5.1.	Сведения о местоположении здания, сооружения, объекта незавершенного строительства (при отсутствии адреса) в структурированном в соответствии с федеральной информационной адресной системой виде	Российская Федерация, Ленинградская область, город Сосновый Бор, сад оводческий потребительский кооператив "Парус", участок 101
5.2.	Дополнительные сведения о местоположении	-
6.	Иные сведения	-

**3. Пояснения к сведениям об объекте недвижимости с кадастровым номером 47:15:0110025:179 :**

1.	-
----	---



**Описание местоположения зданий, сооружений,  
объектов незавершенного строительства на земельном участке**

**1. Сведения о характерных точках контура объекта недвижимости  
с кадастровым номером : 47:15:0110025:237 :**

Система координат МСК-47, зона 2

Зона № 2

Обозначение характерных точек контура	Содержатся в Едином государственном реестре недвижимости			Определены в ходе выполнения комплексных кадастровых работ			Метод опреде ления коор динат	Формулы, примененные для расчета средней квадратической погрешности определения координат характерных точек (Mt), м, с подставленными в такие формулы значениями и итоговые (вычисленные) значения Mt, м
	Координаты, м		Ради ус, м	Координаты, м		Ради ус, м		
	X	Y	R	X	Y	R		
1	2	3	4	5	6	7	8	9
								-
н197О	-	-	-	429570.70	2151318.91	-	Фотограмметри ческий метод	0.20
н198О	-	-	-	429570.70	2151321.91	-	Фотограмметри ческий метод	0.20
н199О	-	-	-	429574.89	2151321.91	-	Фотограмметри ческий метод	0.20
н200О	-	-	-	429574.89	2151328.07	-	Фотограмметри ческий метод	0.20
н201О	-	-	-	429569.74	2151328.07	-	Фотограмметри ческий метод	0.20
н202О	-	-	-	429569.74	2151328.64	-	Фотограмметри ческий метод	0.20
н203О	-	-	-	429564.24	2151328.64	-	Фотограмметри ческий метод	0.20
н204О	-	-	-	429564.24	2151318.91	-	Фотограмметри ческий метод	0.20
н197О	-	-	-	429570.70	2151318.91	-	Фотограмметри ческий метод	0.20

**2. Сведения о характеристиках объекта недвижимости  
с кадастровым номером : 47:15:0110025:237 :**

№ п/п	Наименование характеристики	Значение характеристики
1	2	3
1.	Вид объекта недвижимости	здание
2.	Ранее присвоенный государственный учетный номер (инвентарный) здания, сооружения, объекта незавершенного строительства	-
3.	Кадастровый номер земельного участка (земельных участков), в границах которого (которых) расположены здание, сооружение, объект незавершенного строительства	47:15:0110025:46
4.	Уникальный учетный номер кадастрового квартала, в границах которого расположены здание, сооружение, объект незавершенного строительства	47:15:0110025
5.	Адрес здания, сооружения, объекта незавершенного строительства	-
5.1.	Сведения о местоположении здания, сооружения, объекта незавершенного строительства (при отсутствии адреса) в структурированном в соответствии с федеральной информационной адресной системой виде	Российская Федерация, Ленинградская область, город Сосновый Бор, территория СПК Парус, участок 110

**2. Сведения о характеристиках объекта недвижимости  
с кадастровым номером : 47:15:0110025:237 :**

<b>№ п/п</b>	<b>Наименование характеристики</b>	<b>Значение характеристики</b>
<b>1</b>	<b>2</b>	<b>3</b>
5.2.	Дополнительные сведения о местоположении	-
6.	Иные сведения	-

**3. Пояснения к сведениям об объекте недвижимости с кадастровым номером 47:15:0110025:237 :**

1.	-
----	---

# Описание местоположения зданий, сооружений, объектов незавершенного строительства на земельном участке

**1. Сведения о характерных точках контура объекта недвижимости  
с кадастровым номером : 47:15:0110025:177 :**

Система координат МСК-47, зона 2

Зона № 2

Обозначение характерных точек контура	Содержатся в Едином государственном реестре недвижимости			Определены в ходе выполнения комплексных кадастровых работ			Метод опреде ления коор динат	Формулы, примененные для расчета средней квадратической погрешности определения координат характерных точек (Mt), м, с подставленными в такие формулы значениями и итоговые (вычисленные) значения Mt, м
	Координаты, м		Ради ус, м	Координаты, м		Ради ус, м		
	X	Y	R	X	Y	R		
1	2	3	4	5	6	7	8	9
								-
н205О	-	-	-	429561.39	2150808.53	-	Фотограмметри ческий метод	0.20
н206О	-	-	-	429562.10	2150816.87	-	Фотограмметри ческий метод	0.20
н207О	-	-	-	429554.00	2150817.56	-	Фотограмметри ческий метод	0.20
н208О	-	-	-	429553.29	2150809.22	-	Фотограмметри ческий метод	0.20
н205О	-	-	-	429561.39	2150808.53	-	Фотограмметри ческий метод	0.20

**2. Сведения о характеристиках объекта недвижимости  
с кадастровым номером : 47:15:0110025:177 :**

№ п/п	Наименование характеристики	Значение характеристики
1	2	3
1.	Вид объекта недвижимости	здание
2.	Ранее присвоенный государственный учетный номер (инвентарный) здания, сооружения, объекта незавершенного строительства	-
3.	Кадастровый номер земельного участка (земельных участков), в границах которого (которых) расположены здание, сооружение, объект незавершенного строительства	47:15:0110025:47
4.	Уникальный учетный номер кадастрового квартала, в границах которого расположены здание, сооружение, объект незавершенного строительства	47:15:0110025
5.	Адрес здания, сооружения, объекта незавершенного строительства	-
5.1.	Сведения о местоположении здания, сооружения, объекта незавершенного строительства (при отсутствии адреса) в структурированном в соответствии с федеральной информационной адресной системой виде	Российская Федерация, Ленинградская область, город Сосновый Бор, сад оводческий потребительский кооператив "Парус", участок 41
5.2.	Дополнительные сведения о местоположении	-
6.	Иные сведения	-

**3. Пояснения к сведениям об объекте недвижимости с кадастровым номером 47:15:0110025:177 :**

1.	-
----	---

# Описание местоположения зданий, сооружений, объектов незавершенного строительства на земельном участке

**1. Сведения о характерных точках контура объекта недвижимости  
с кадастровым номером : 47:15:0110025:181 :**

Система координат МСК-47, зона 2

Зона № 2

Обозначение характерных точек контура	Содержатся в Едином государственном реестре недвижимости			Определены в ходе выполнения комплексных кадастровых работ			Метод опреде ления коор динат	Формулы, примененные для расчета средней квадратической погрешности определения координат характерных точек (Mt), м, с подставленными в такие формулы значениями и итоговые (вычисленные) значения Mt, м
	Координаты, м		Ради ус, м	Координаты, м		Ради ус, м		
	X	Y	R	X	Y	R		
1	2	3	4	5	6	7	8	9
								-
н209О	-	-	-	429632.28	2151559.93	-	Фотограмметри ческий метод	0.20
н210О	-	-	-	429632.28	2151567.11	-	Фотограмметри ческий метод	0.20
н211О	-	-	-	429623.82	2151567.11	-	Фотограмметри ческий метод	0.20
н212О	-	-	-	429623.82	2151559.93	-	Фотограмметри ческий метод	0.20
н209О	-	-	-	429632.28	2151559.93	-	Фотограмметри ческий метод	0.20

**2. Сведения о характеристиках объекта недвижимости  
с кадастровым номером : 47:15:0110025:181 :**

№ п/п	Наименование характеристики	Значение характеристики
1	2	3
1.	Вид объекта недвижимости	здание
2.	Ранее присвоенный государственный учетный номер (инвентарный) здания, сооружения, объекта незавершенного строительства	-
3.	Кадастровый номер земельного участка (земельных участков), в границах которого (которых) расположены здание, сооружение, объект незавершенного строительства	47:15:0110025:48
4.	Уникальный учетный номер кадастрового квартала, в границах которого расположены здание, сооружение, объект незавершенного строительства	47:15:0110025
5.	Адрес здания, сооружения, объекта незавершенного строительства	-
5.1.	Сведения о местоположении здания, сооружения, объекта незавершенного строительства (при отсутствии адреса) в структурированном в соответствии с федеральной информационной адресной системой виде	Российская Федерация, Ленинградская область, город Сосновый Бор, сад оводческий потребительский кооператив "Парус", участок 154
5.2.	Дополнительные сведения о местоположении	-
6.	Иные сведения	-

**3. Пояснения к сведениям об объекте недвижимости с кадастровым номером 47:15:0110025:181 :**

1.	-
----	---

**Описание местоположения зданий, сооружений,  
объектов незавершенного строительства на земельном участке**

**1. Сведения о характерных точках контура объекта недвижимости  
с кадастровым номером : 47:15:0110025:202 :**

Система координат МСК-47, зона 2

Зона № 2

Обозначение характерных точек контура	Содержатся в Едином государственном реестре недвижимости			Определены в ходе выполнения комплексных кадастровых работ			Метод опреде ления коор динат	Формулы, примененные для расчета средней квадратической погрешности определения координат характерных точек (Mt), м, с подставленными в такие формулы значениями и итоговые (вычисленные) значения Mt, м
	Координаты, м		Ради ус, м	Координаты, м		Ради ус, м		
	X	Y	R	X	Y	R		
1	2	3	4	5	6	7	8	9
								-
н213О	-	-	-	429611.89	2150816.32	-	Фотограмметри ческий метод	0.20
н214О	-	-	-	429611.89	2150819.73	-	Фотограмметри ческий метод	0.20
н215О	-	-	-	429603.77	2150819.73	-	Фотограмметри ческий метод	0.20
н216О	-	-	-	429603.77	2150819.38	-	Фотограмметри ческий метод	0.20
н217О	-	-	-	429602.32	2150819.38	-	Фотограмметри ческий метод	0.20
н218О	-	-	-	429602.32	2150813.31	-	Фотограмметри ческий метод	0.20
н219О	-	-	-	429608.00	2150813.31	-	Фотограмметри ческий метод	0.20
н220О	-	-	-	429608.00	2150816.32	-	Фотограмметри ческий метод	0.20
н213О	-	-	-	429611.89	2150816.32	-	Фотограмметри ческий метод	0.20

**2. Сведения о характеристиках объекта недвижимости  
с кадастровым номером : 47:15:0110025:202 :**

№ п/п	Наименование характеристики	Значение характеристики
1	2	3
1.	Вид объекта недвижимости	здание
2.	Ранее присвоенный государственный учетный номер (инвентарный) здания, сооружения, объекта незавершенного строительства	-
3.	Кадастровый номер земельного участка (земельных участков), в границах которого (которых) расположены здание, сооружение, объект незавершенного строительства	47:15:0110025:50
4.	Уникальный учетный номер кадастрового квартала, в границах которого расположены здание, сооружение, объект незавершенного строительства	47:15:0110025
5.	Адрес здания, сооружения, объекта незавершенного строительства	-



# Описание местоположения зданий, сооружений, объектов незавершенного строительства на земельном участке

## 1. Сведения о характерных точках контура объекта недвижимости с кадастровым номером : 47:15:0110025:193 :

Система координат МСК-47, зона 2

Зона № 2

Обозначение характерных точек контура	Содержатся в Едином государственном реестре недвижимости			Определены в ходе выполнения комплексных кадастровых работ			Метод опреде ления коор динат	Формулы, примененные для расчета средней квадратической погрешности определения координат характерных точек (Mt), м, с подставленными в такие формулы значениями и итоговые (вычисленные) значения Mt, м
	Координаты, м		Ради ус, м	Координаты, м		Ради ус, м		
	X	Y	R	X	Y	R		
1	2	3	4	5	6	7	8	9
								-
н221О	-	-	-	429644.82	2151442.54	-	Фотограмметри ческий метод	0.20
н222О	-	-	-	429645.19	2151448.37	-	Фотограмметри ческий метод	0.20
н223О	-	-	-	429634.81	2151449.01	-	Фотограмметри ческий метод	0.20
н224О	-	-	-	429634.45	2151443.18	-	Фотограмметри ческий метод	0.20
н221О	-	-	-	429644.82	2151442.54	-	Фотограмметри ческий метод	0.20

## 2. Сведения о характеристиках объекта недвижимости с кадастровым номером : 47:15:0110025:193 :

№ п/п	Наименование характеристики	Значение характеристики
1	2	3
1.	Вид объекта недвижимости	здание
2.	Ранее присвоенный государственный учетный номер (инвентарный) здания, сооружения, объекта незавершенного строительства	-
3.	Кадастровый номер земельного участка (земельных участков), в границах которого (которых) расположены здание, сооружение, объект незавершенного строительства	47:15:0110025:6
4.	Уникальный учетный номер кадастрового квартала, в границах которого расположены здание, сооружение, объект незавершенного строительства	47:15:0110025
5.	Адрес здания, сооружения, объекта незавершенного строительства	-
5.1.	Сведения о местоположении здания, сооружения, объекта незавершенного строительства (при отсутствии адреса) в структурированном в соответствии с федеральной информационной адресной системой виде	Российская Федерация, Ленинградская область, город Сосновый Бор, сад оводческий потребительский кооператив "Парус", участок 137
5.2.	Дополнительные сведения о местоположении	-
6.	Иные сведения	-

## 3. Пояснения к сведениям об объекте недвижимости с кадастровым номером 47:15:0110025:193 :

1.	-
----	---

# Описание местоположения зданий, сооружений, объектов незавершенного строительства на земельном участке

**1. Сведения о характерных точках контура объекта недвижимости  
с кадастровым номером : 47:15:0110025:187 :**

Система координат МСК-47, зона 2

Зона № 2

Обозначение характерных точек контура	Содержатся в Едином государственном реестре недвижимости			Определены в ходе выполнения комплексных кадастровых работ			Метод опреде ления коор динат	Формулы, примененные для расчета средней квадратической погрешности определения координат характерных точек (Mt), м, с подставленными в такие формулы значениями и итоговые (вычисленные) значения Mt, м
	Координаты, м		Ради ус, м	Координаты, м		Ради ус, м		
	X	Y	R	X	Y	R		
1	2	3	4	5	6	7	8	9
								-
н225О	-	-	-	429588.40	2151515.14	-	Фотограмметри ческий метод	0.20
н226О	-	-	-	429588.72	2151521.92	-	Фотограмметри ческий метод	0.20
н227О	-	-	-	429585.65	2151522.07	-	Фотограмметри ческий метод	0.20
н228О	-	-	-	429585.72	2151523.68	-	Фотограмметри ческий метод	0.20
н229О	-	-	-	429580.91	2151523.91	-	Фотограмметри ческий метод	0.20
н230О	-	-	-	429580.52	2151515.51	-	Фотограмметри ческий метод	0.20
н225О	-	-	-	429588.40	2151515.14	-	Фотограмметри ческий метод	0.20

**2. Сведения о характеристиках объекта недвижимости  
с кадастровым номером : 47:15:0110025:187 :**

№ п/п	Наименование характеристики	Значение характеристики
1	2	3
1.	Вид объекта недвижимости	здание
2.	Ранее присвоенный государственный учетный номер (инвентарный) здания, сооружения, объекта незавершенного строительства	-
3.	Кадастровый номер земельного участка (земельных участков), в границах которого (которых) расположены здание, сооружение, объект незавершенного строительства	47:15:0110025:68
4.	Уникальный учетный номер кадастрового квартала, в границах которого расположены здание, сооружение, объект незавершенного строительства	47:15:0110025
5.	Адрес здания, сооружения, объекта незавершенного строительства	-
5.1.	Сведения о местоположении здания, сооружения, объекта незавершенного строительства (при отсутствии адреса) в структурированном в соответствии с федеральной информационной адресной системой виде	Российская Федерация, Ленинградская область, город Сосновый Бор, садовое некоммерческое товарищество Парус
5.2.	Дополнительные сведения о местоположении	-
6.	Иные сведения	-



**3. Пояснения к сведениям об объекте недвижимости с кадастровым номером 47:15:0110025:187 :**

1.

-

# Описание местоположения зданий, сооружений, объектов незавершенного строительства на земельном участке

**1. Сведения о характерных точках контура объекта недвижимости с кадастровым номером : 47:15:0110025:188 :**

Система координат МСК-47, зона 2

Зона № 2

Обозначение характерных точек контура	Содержатся в Едином государственном реестре недвижимости			Определены в ходе выполнения комплексных кадастровых работ			Метод опреде ления коор динат	Формулы, примененные для расчета средней квадратической погрешности определения координат характерных точек (Mt), м, с подставленными в такие формулы значениями и итоговые (вычисленные) значения Mt, м
	Координаты, м		Ради ус, м	Координаты, м		Ради ус, м		
	X	Y	R	X	Y	R		
1	2	3	4	5	6	7	8	9
								-
н231О	-	-	-	429627.74	2151443.41	-	Фотограмметри ческий метод	0.20
н232О	-	-	-	429627.74	2151450.19	-	Фотограмметри ческий метод	0.20
н233О	-	-	-	429616.28	2151450.19	-	Фотограмметри ческий метод	0.20
н234О	-	-	-	429616.28	2151443.41	-	Фотограмметри ческий метод	0.20
н231О	-	-	-	429627.74	2151443.41	-	Фотограмметри ческий метод	0.20

**2. Сведения о характеристиках объекта недвижимости с кадастровым номером : 47:15:0110025:188 :**

№ п/п	Наименование характеристики	Значение характеристики
1	2	3
1.	Вид объекта недвижимости	здание
2.	Ранее присвоенный государственный учетный номер (инвентарный) здания, сооружения, объекта незавершенного строительства	-
3.	Кадастровый номер земельного участка (земельных участков), в границах которого (которых) расположены здание, сооружение, объект незавершенного строительства	47:15:0110025:8
4.	Уникальный учетный номер кадастрового квартала, в границах которого расположены здание, сооружение, объект незавершенного строительства	47:15:0110025
5.	Адрес здания, сооружения, объекта незавершенного строительства	-
5.1.	Сведения о местоположении здания, сооружения, объекта незавершенного строительства (при отсутствии адреса) в структурированном в соответствии с федеральной информационной адресной системой виде	Российская Федерация, Ленинградская область, город Сосновый Бор, сад оводческий потребительский кооператив "Парус", участок 136
5.2.	Дополнительные сведения о местоположении	-
6.	Иные сведения	-

**3. Пояснения к сведениям об объекте недвижимости с кадастровым номером 47:15:0110025:188 :**

1.	-
----	---

**Описание местоположения зданий, сооружений,  
объектов незавершенного строительства на земельном участке**

**1. Сведения о характерных точках контура объекта недвижимости  
с кадастровым номером : 47:15:0110025:189 :**

Система координат МСК-47, зона 2

Зона № 2

Обозначение характерных точек контура	Содержатся в Едином государственном реестре недвижимости			Определены в ходе выполнения комплексных кадастровых работ			Метод опреде ления коор динат	Формулы, примененные для расчета средней квадратической погрешности определения координат характерных точек (Mt), м, с подставленными в такие формулы значениями и итоговые (вычисленные) значения Mt, м
	Координаты, м		Ради ус, м	Координаты, м		Ради ус, м		
	X	Y	R	X	Y	R		
1	2	3	4	5	6	7	8	9
								-
н235О	-	-	-	429584.02	2150653.48	-	Фотограмметри ческий метод	0.20
н236О	-	-	-	429584.30	2150658.86	-	Фотограмметри ческий метод	0.20
н237О	-	-	-	429583.62	2150658.90	-	Фотограмметри ческий метод	0.20
н238О	-	-	-	429583.88	2150663.69	-	Фотограмметри ческий метод	0.20
н239О	-	-	-	429578.19	2150663.99	-	Фотограмметри ческий метод	0.20
н240О	-	-	-	429577.94	2150659.29	-	Фотограмметри ческий метод	0.20
н241О	-	-	-	429577.20	2150659.33	-	Фотограмметри ческий метод	0.20
н242О	-	-	-	429576.92	2150653.86	-	Фотограмметри ческий метод	0.20
н235О	-	-	-	429584.02	2150653.48	-	Фотограмметри ческий метод	0.20

**2. Сведения о характеристиках объекта недвижимости  
с кадастровым номером : 47:15:0110025:189 :**

№ п/п	Наименование характеристики	Значение характеристики
1	2	3
1.	Вид объекта недвижимости	здание
2.	Ранее присвоенный государственный учетный номер (инвентарный) здания, сооружения, объекта незавершенного строительства	-
3.	Кадастровый номер земельного участка (земельных участков), в границах которого (которых) расположены здание, сооружение, объект незавершенного строительства	47:15:0110025:164
4.	Уникальный учетный номер кадастрового квартала, в границах которого расположены здание, сооружение, объект незавершенного строительства	47:15:0110025
5.	Адрес здания, сооружения, объекта незавершенного строительства	-

**2. Сведения о характеристиках объекта недвижимости с кадастровым номером : 47:15:0110025:189 :**

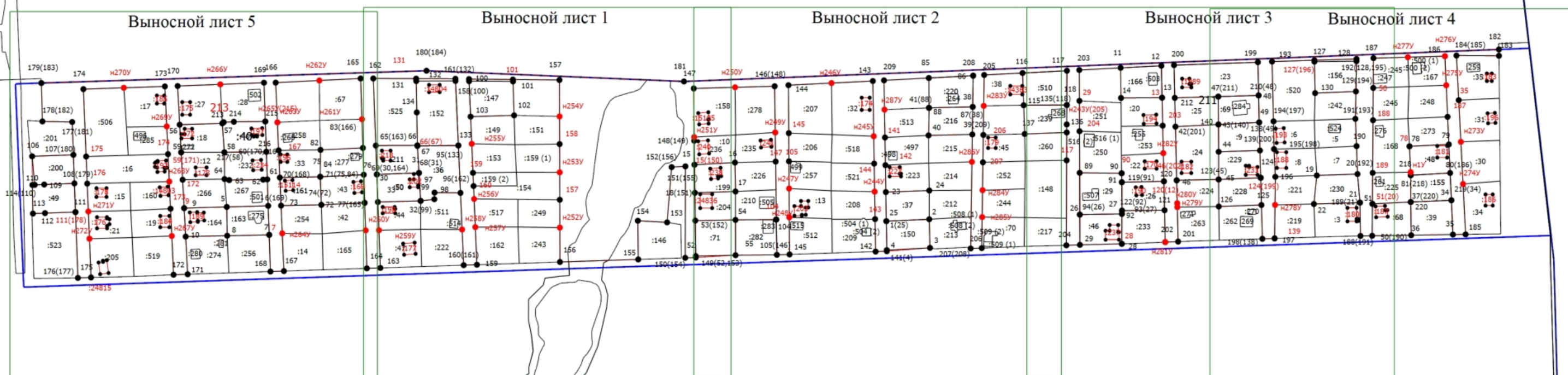
<b>№ п/п</b>	<b>Наименование характеристики</b>	<b>Значение характеристики</b>
<b>1</b>	<b>2</b>	<b>3</b>
5.1.	Сведения о местоположении здания, сооружения, объекта незавершенного строительства (при отсутствии адреса) в структурированном в соответствии с федеральной информационной адресной системой виде	Российская Федерация, Ленинградская область, город Сосновый Бор, сад оводческий потребительский кооператив "Парус", участок 18
5.2.	Дополнительные сведения о местоположении	-
6.	Иные сведения	-

**3. Пояснения к сведениям об объекте недвижимости с кадастровым номером 47:15:0110025:189 :**

1.	-
----	---

# Схема границ земельных участков

47:15:0110025



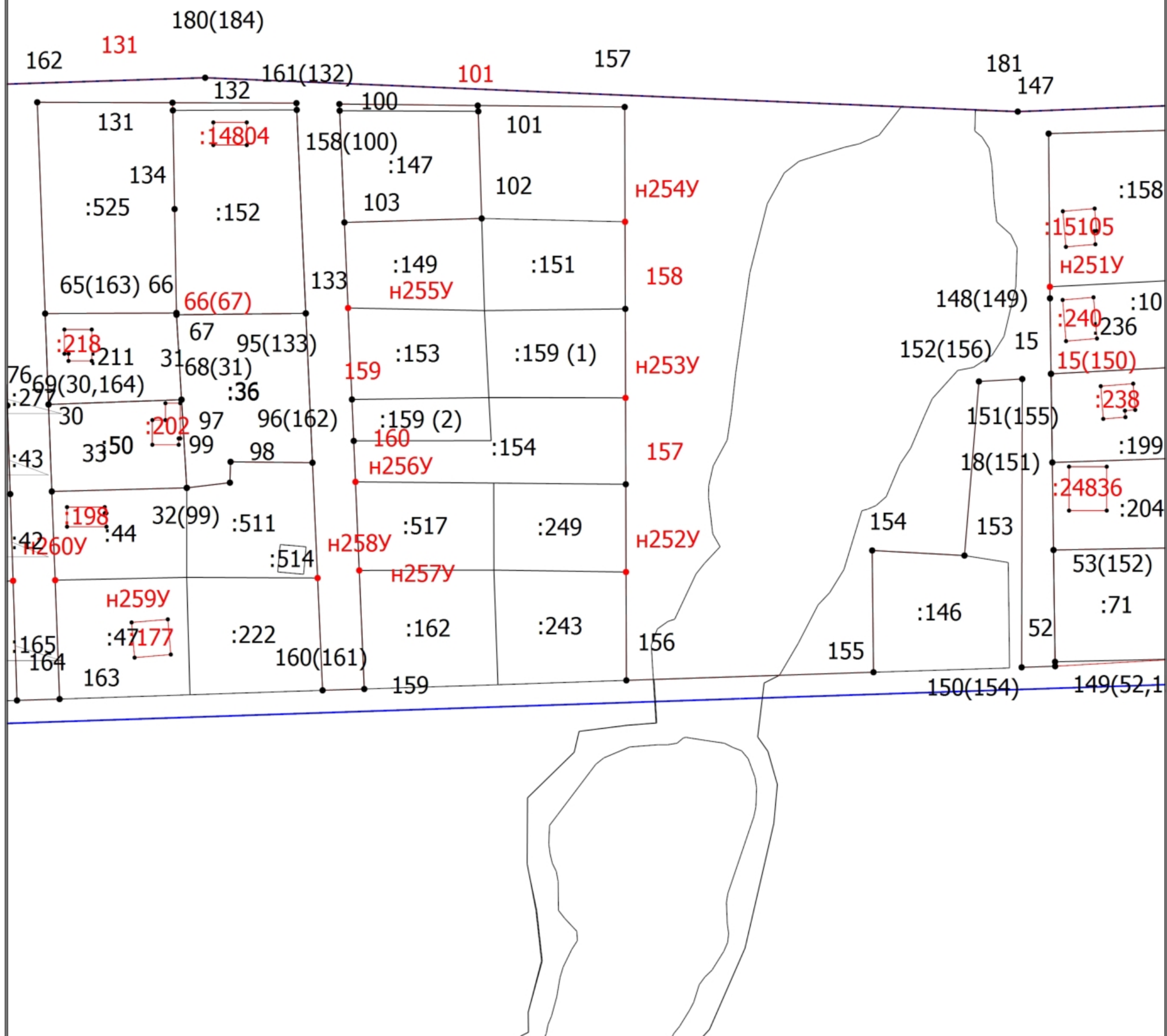
Масштаб 1:3000

## Условные обозначения

- Часть границы, местоположение которой определено при выполнении кадастровых работ
- - Характерная точка границы земельного участка, сведения ЕГРН о которой соответствуют требованиям, установленным в соответствии с частью 13 статьи 22 Федерального закона от 13 июля 2015 г. N 218-ФЗ "О государственной регистрации недвижимости"
- - Характерная точка контура здания, сооружения, объекта незавершенного строительства
- 1(25) - Обозначение характерной точки, местоположение которой не изменилось или было уточнено
- n1y - Обозначение новой характерной точки
- :10 - Кадастровый номер объекта недвижимости
- Часть границы, сведения ЕГРН о которой позволяют однозначно определить ее положение на местности
- Граница кадастрового квартала
- 47:15:0110025 - Номер кадастрового квартала

# Схема границ земельных участков

Выносной лист I



Масштаб 1:1000

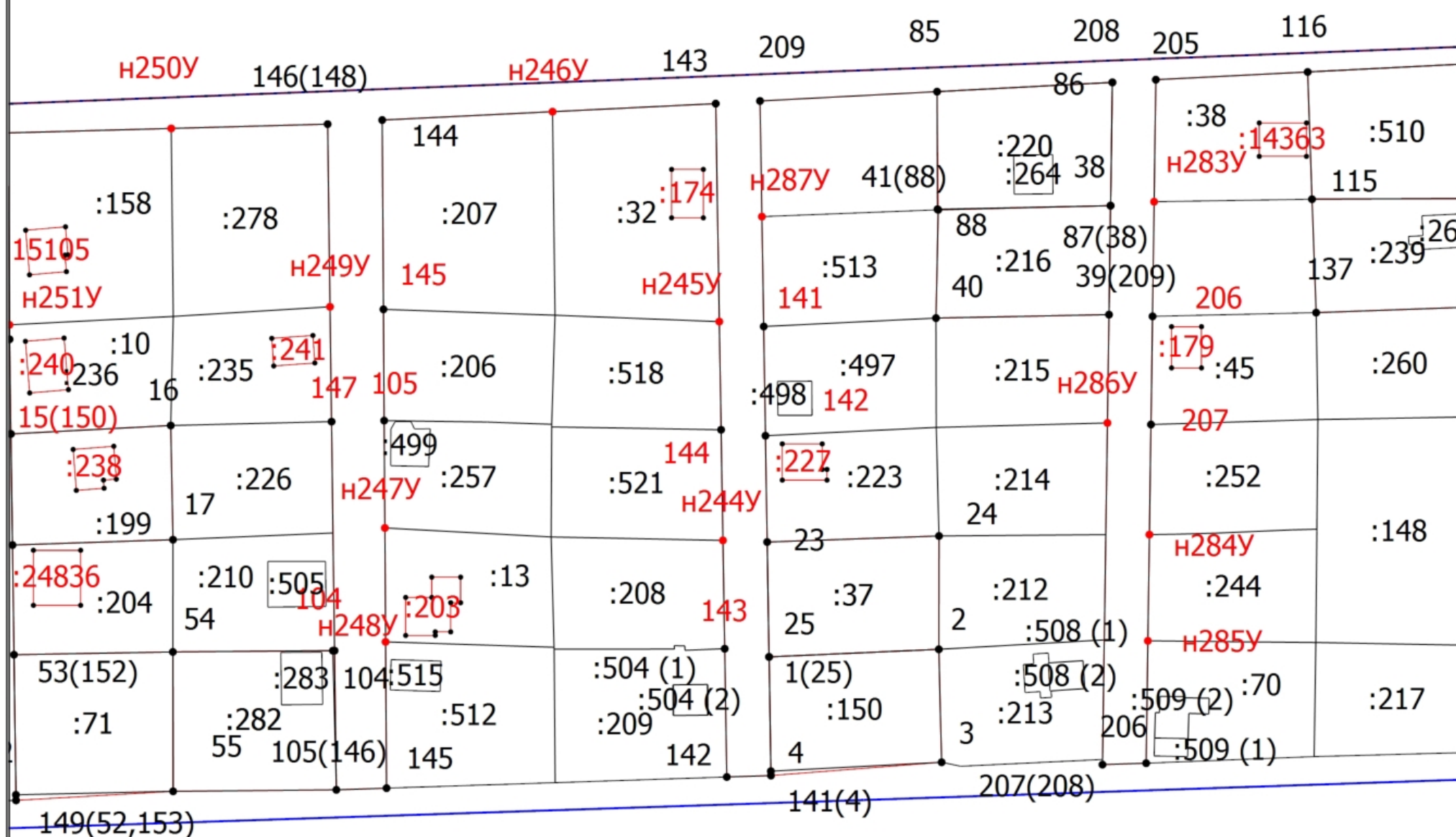
## Условные обозначения

- Часть границы, местоположение которой определено при выполнении кадастровых работ
- - Характерная точка границы земельного участка, сведения ЕГРН о которой соответствуют требованиям, установленным в соответствии с частью 13 статьи 22 Федерального закона от 13 июля 2015 г. N 218-ФЗ "О государственной регистрации недвижимости"
- - Характерная точка контура здания, сооружения, объекта незавершенного строительства
- 1(25) - Обозначение характерной точки, местоположение которой не изменилось или было уточнено
- н1У - Обозначение новой характерной точки
- :10 - Кадастровый номер объекта недвижимости
- Часть границы, сведения ЕГРН о которой позволяют однозначно определить ее положение на местности
- Граница кадастрового квартала
- 47:15:0110025 - Номер кадастрового квартала



# Схема границ земельных участков

Выносной лист 2

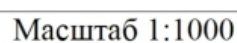


Масштаб 1:1000

## Условные обозначения

- Часть границы, местоположение которой определено при выполнении кадастровых работ
- - Характерная точка границы земельного участка, сведения ЕГРН о которой соответствуют требованиям, установленным в соответствии с частью 13 статьи 22 Федерального закона от 13 июля 2015 г. N 218-ФЗ "О государственной регистрации недвижимости"
- - Характерная точка контура здания, сооружения, объекта незавершенного строительства
- 1(25) - Обозначение характерной точки, местоположение которой не изменилось или было уточнено
- h1Y - Обозначение новой характерной точки
- :10 - Кадастровый номер объекта недвижимости
- Часть границы, сведения ЕГРН о которой позволяют однозначно определить ее положение на местности
- Граница кадастрового квартала
- 47:15:0110025 - Номер кадастрового квартала

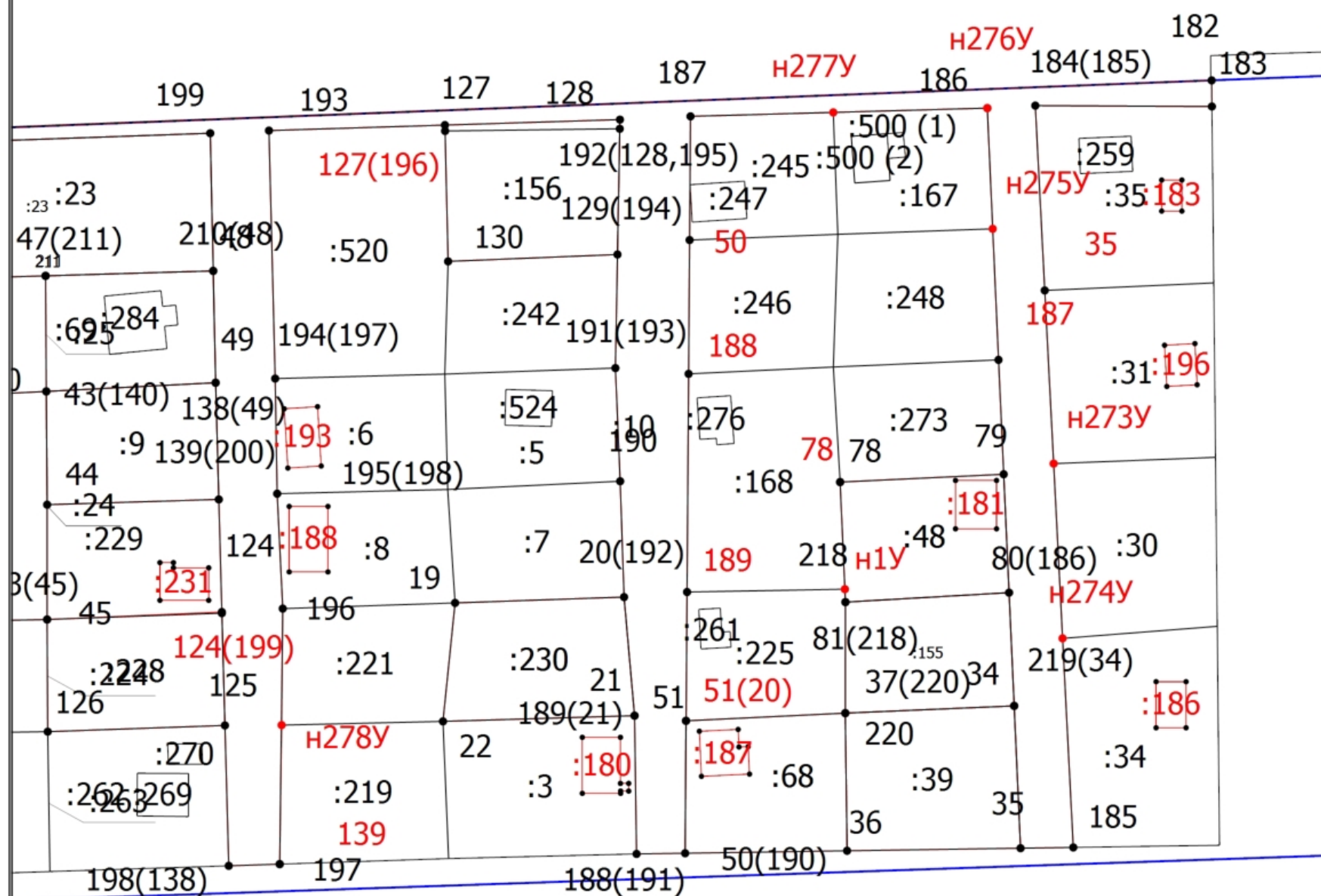
## Выносной лист 3



- Часть границы, местоположение которой определено при выполнении кадастровых работ
- - Характерная точка границы земельного участка, сведения ЕГРН о которой соответствуют требованиям, установленным в соответствии с частью 13 статьи 22 Федерального закона от 13 июля 2015 г. N 218-ФЗ "О государственной регистрации недвижимости"
- - Характерная точка контура здания, сооружения, объекта незавершенного строительства
- (25) - Обозначение характерной точки, местоположение которой не изменилось или было уточнено
- н1У - Обозначение новой характерной точки
- :10 - Кадастровый номер объекта недвижимости
- Часть границы, сведения ЕГРН о которой позволяют однозначно определить ее положение на местности
- Граница кадастрового квартала
- :0110025 - Номер кадастрового квартала



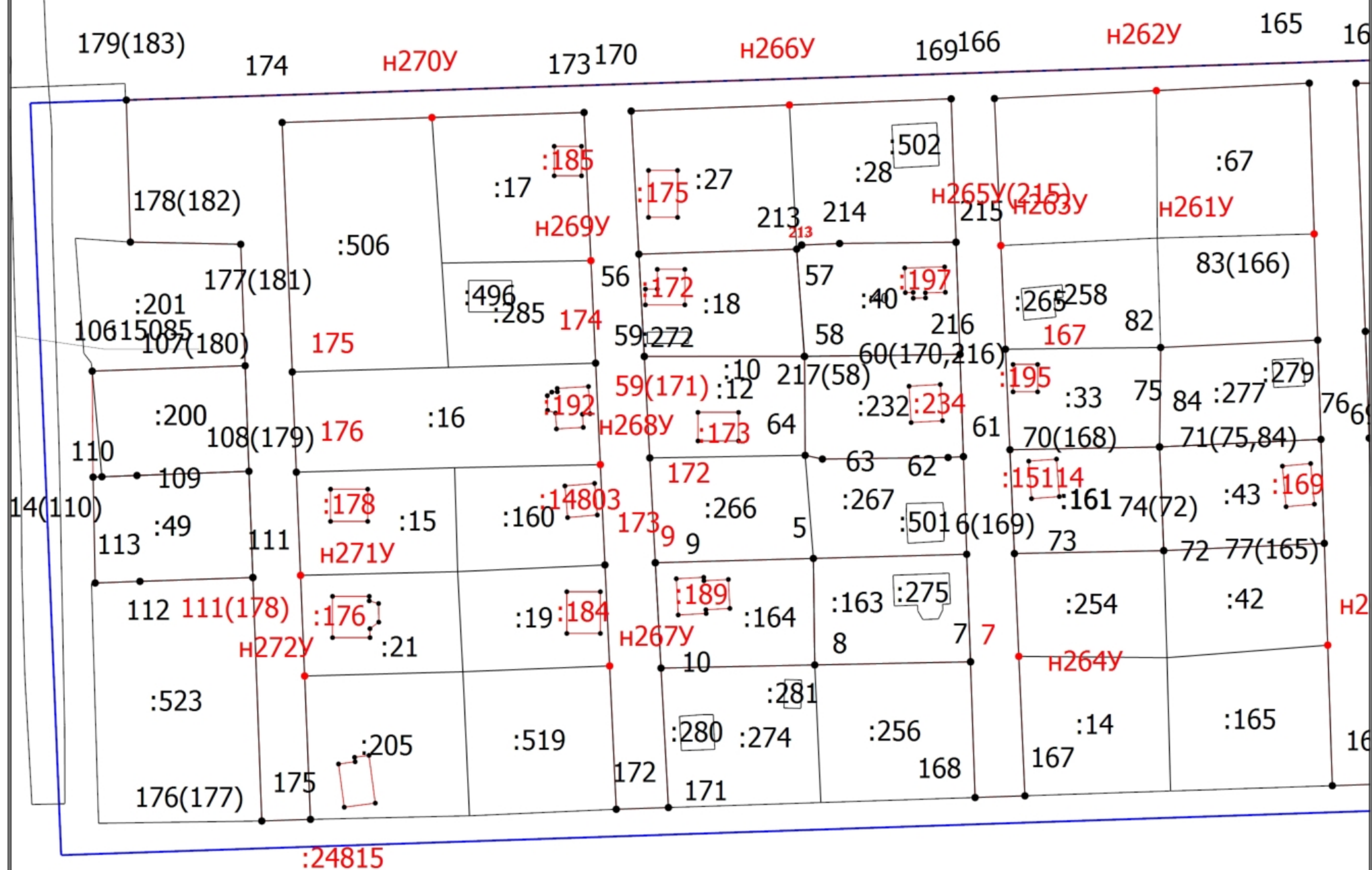
## Выносной лист 4



Масштаб 1:1000

	- Часть границы, местоположение которой определено при выполнении кадастровых работ
•	- Характерная точка границы земельного участка, сведения ЕГРН о которой соответствуют требованиям, установленным в соответствии с частью 13 статьи 22 Федерального закона от 13 июля 2015 г. N 218-ФЗ "О государственной регистрации недвижимости"
•	- Характерная точка контура здания, сооружения, объекта незавершенного строительства
1(25)	- Обозначение характерной точки, местоположение которой не изменилось или было уточнено
n1y	- Обозначение новой характерной точки
:10	- Кадастровый номер объекта недвижимости
	- Часть границы, сведения ЕГРН о которой позволяют однозначно определить ее положение на местности
	- Граница кадастрового квартала
47:15:0110025	- Номер кадастрового квартала

## Выносной лист 5



Масштаб 1:1000

	- Часть границы, местоположение которой определено при выполнении кадастровых работ
•	- Характерная точка границы земельного участка, сведения ЕГРН о которой соответствуют требованиям, установленным в соответствии с частью 13 статьи 22 Федерального закона от 13 июля 2015 г. N 218-ФЗ "О государственной регистрации недвижимости"
•	- Характерная точка контура здания, сооружения, объекта незавершенного строительства
1(25)	- Обозначение характерной точки, местоположение которой не изменилось или было уточнено
n1y	- Обозначение новой характерной точки
:10	- Кадастровый номер объекта недвижимости
	- Часть границы, сведения ЕГРН о которой позволяют однозначно определить ее положение на местности
	- Граница кадастрового квартала
47:15:0110025	- Номер кадастрового квартала



# Схема границ земельных участков

47:15:0110025

Выносной лист 5

Выносной лист 1

Выносной лист 2

Выносной лист 3

Выносной лист 4

Масштаб 1:3000

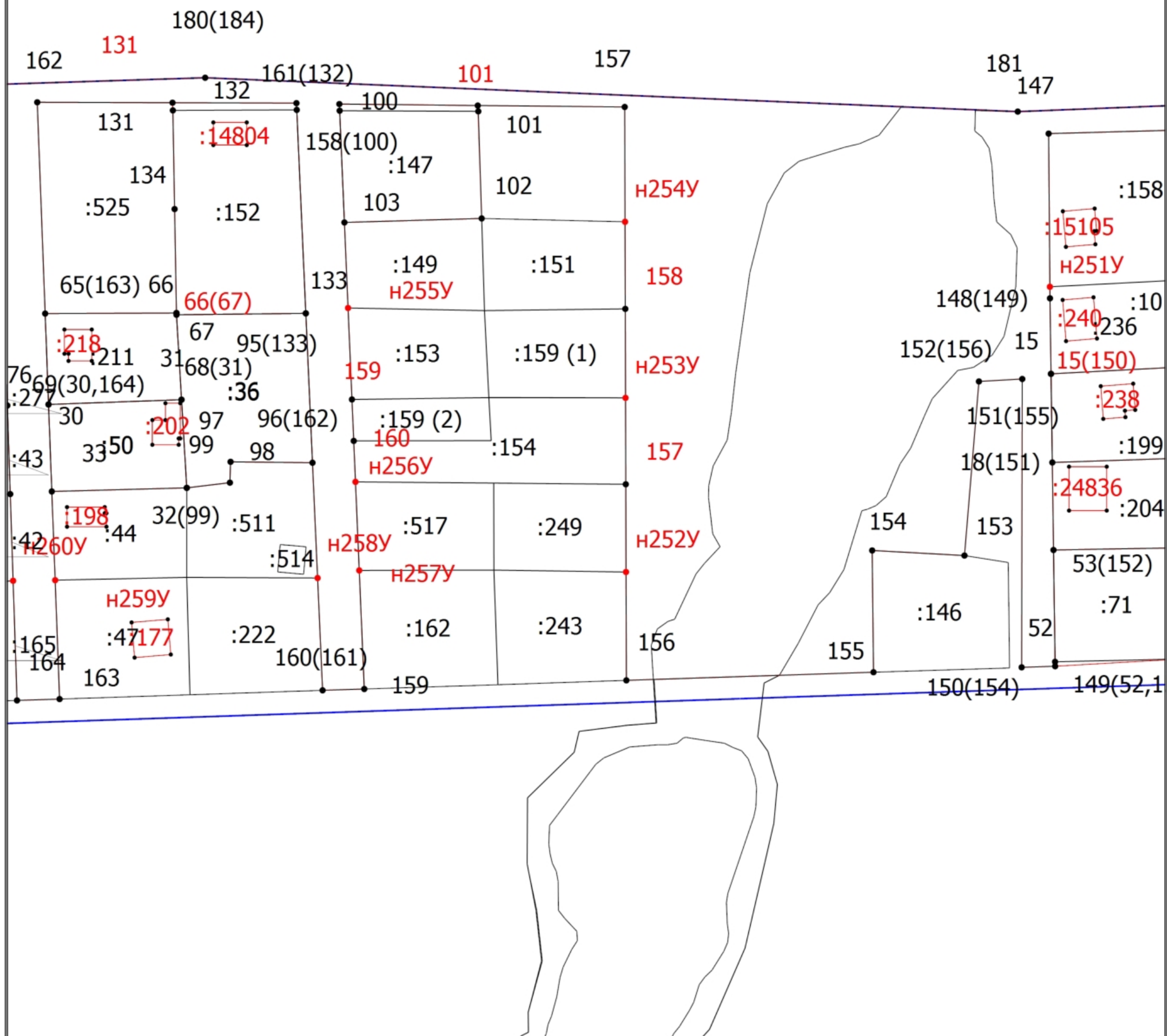
## Условные обозначения

- Часть границы, местоположение которой определено при выполнении кадастровых работ
- - Характерная точка границы земельного участка, сведения ЕГРН о которой соответствуют требованиям, установленным в соответствии с частью 13 статьи 22 Федерального закона от 13 июля 2015 г. N 218-ФЗ "О государственной регистрации недвижимости"
- - Характерная точка контура здания, сооружения, объекта незавершенного строительства
- 1(25) - Обозначение характерной точки, местоположение которой не изменилось или было уточнено
- н1У - Обозначение новой характерной точки
- :10 - Кадастровый номер объекта недвижимости
- Часть границы, сведения ЕГРН о которой позволяют однозначно определить ее положение на местности
- Граница кадастрового квартала
- 47:15:0110025 - Номер кадастрового квартала



# Схема границ земельных участков

Выносной лист I

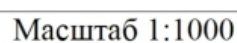


Масштаб 1:1000

## Условные обозначения

- Часть границы, местоположение которой определено при выполнении кадастровых работ
- - Характерная точка границы земельного участка, сведения ЕГРН о которой соответствуют требованиям, установленным в соответствии с частью 13 статьи 22 Федерального закона от 13 июля 2015 г. N 218-ФЗ "О государственной регистрации недвижимости"
- - Характерная точка контура здания, сооружения, объекта незавершенного строительства
- 1(25) - Обозначение характерной точки, местоположение которой не изменилось или было уточнено
- н1У - Обозначение новой характерной точки
- :10 - Кадастровый номер объекта недвижимости
- Часть границы, сведения ЕГРН о которой позволяют однозначно определить ее положение на местности
- Граница кадастрового квартала
- 47:15:0110025 - Номер кадастрового квартала

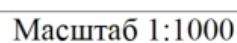
## Выносной лист 2



	- Часть границы, местоположение которой определено при выполнении кадастровых работ
•	- Характерная точка границы земельного участка, сведения ЕГРН о которой соответствуют требованиям, установленным в соответствии с частью 13 статьи 22 Федерального закона от 13 июля 2015 г. N 218-ФЗ "О государственной регистрации недвижимости"
•	- Характерная точка контура здания, сооружения, объекта незавершенного строительства
1(25)	- Обозначение характерной точки, местоположение которой не изменилось или было уточнено
n1y	- Обозначение новой характерной точки
:10	- Кадастровый номер объекта недвижимости
	- Часть границы, сведения ЕГРН о которой позволяют однозначно определить ее положение на местности
	- Граница кадастрового квартала
5:0110025	- Номер кадастрового квартала

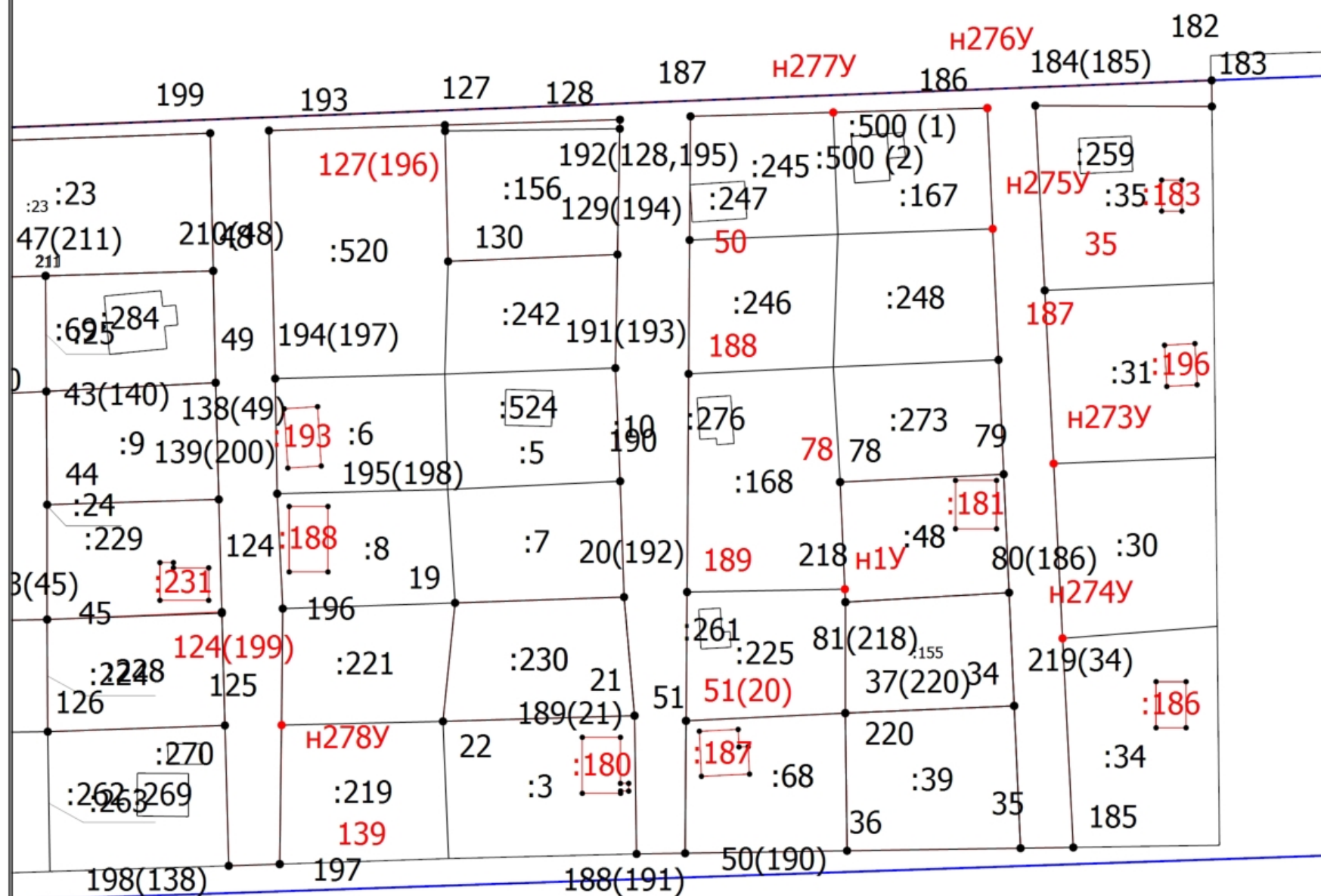


## Выносной лист 3



- Часть границы, местоположение которой определено при выполнении кадастровых работ
- - Характерная точка границы земельного участка, сведения ЕГРН о которой соответствуют требованиям, установленным в соответствии с частью 13 статьи 22 Федерального закона от 13 июля 2015 г. N 218-ФЗ "О государственной регистрации недвижимости"
- - Характерная точка контура здания, сооружения, объекта незавершенного строительства
- (25) - Обозначение характерной точки, местоположение которой не изменилось или было уточнено
- н1У - Обозначение новой характерной точки
- :10 - Кадастровый номер объекта недвижимости
- Часть границы, сведения ЕГРН о которой позволяют однозначно определить ее положение на местности
- Граница кадастрового квартала
- :0110025 - Номер кадастрового квартала

## Выносной лист 4



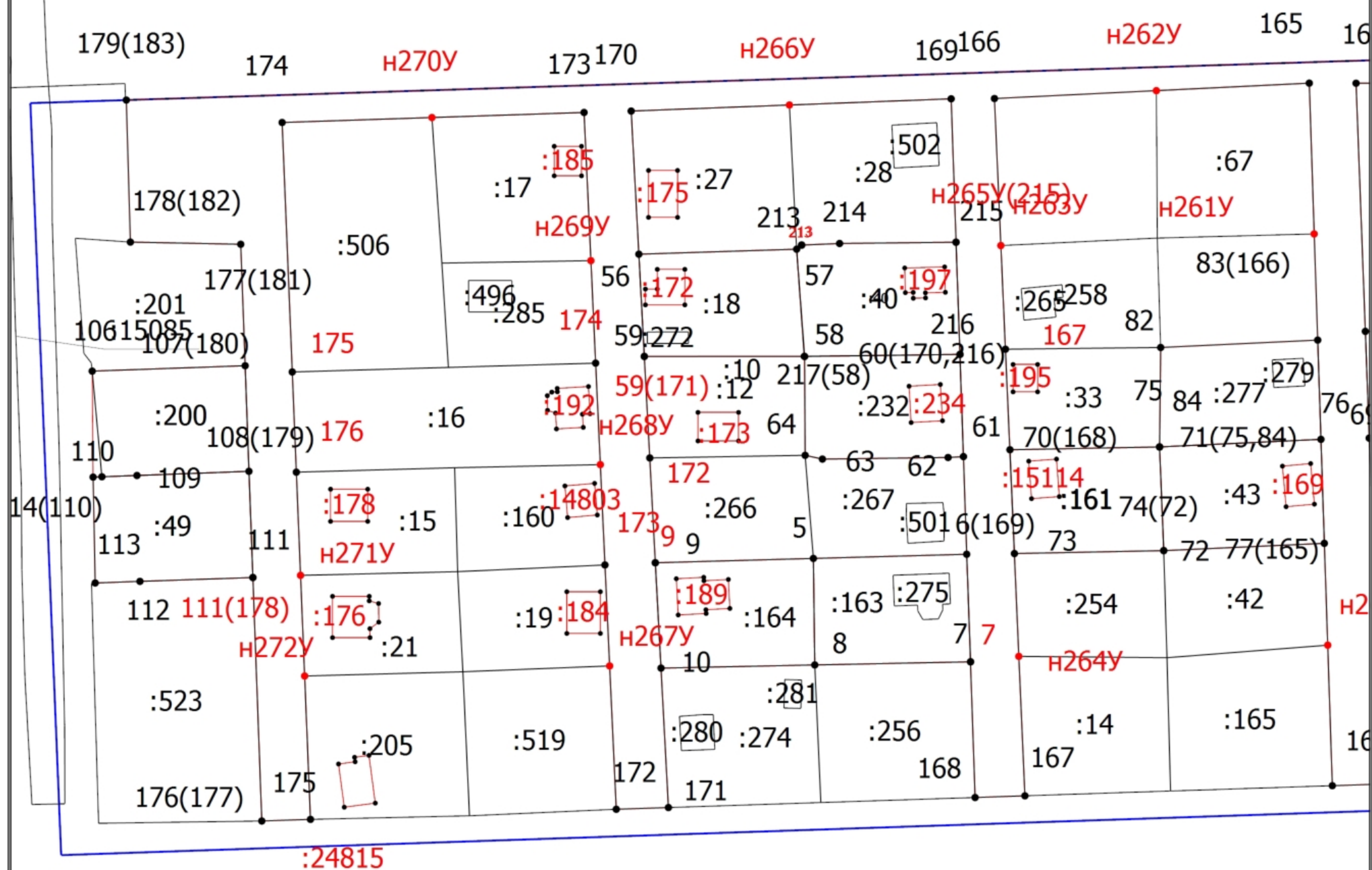
Масштаб 1:1000

	- Часть границы, местоположение которой определено при выполнении кадастровых работ
•	- Характерная точка границы земельного участка, сведения ЕГРН о которой соответствуют требованиям, установленным в соответствии с частью 13 статьи 22 Федерального закона от 13 июля 2015 г. N 218-ФЗ "О государственной регистрации недвижимости"
•	- Характерная точка контура здания, сооружения, объекта незавершенного строительства
1(25)	- Обозначение характерной точки, местоположение которой не изменилось или было уточнено
n1y	- Обозначение новой характерной точки
:10	- Кадастровый номер объекта недвижимости
	- Часть границы, сведения ЕГРН о которой позволяют однозначно определить ее положение на местности
	- Граница кадастрового квартала
47:15:0110025	- Номер кадастрового квартала



# Схема границ земельных участков

Выносной лист 5



Масштаб 1:1000

## Условные обозначения

- Часть границы, местоположение которой определено при выполнении кадастровых работ
- - Характерная точка границы земельного участка, сведения ЕГРН о которой соответствуют требованиям, установленным в соответствии с частью 13 статьи 22 Федерального закона от 13 июля 2015 г. N 218-ФЗ "О государственной регистрации недвижимости"
- - Характерная точка контура здания, сооружения, объекта незавершенного строительства
- 1(25) - Обозначение характерной точки, местоположение которой не изменилось или было уточнено
- н1У - Обозначение новой характерной точки
- :10 - Кадастровый номер объекта недвижимости
- Часть границы, сведения ЕГРН о которой позволяют однозначно определить ее положение на местности
- Граница кадастрового квартала
- 47:15:0110025 - Номер кадастрового квартала