КАРТА-ПЛАН ТЕРРИТОРИИ

Пояснительная записка

1. Сведения о территории выполнения комплексных кадастровых работ: 47:03:0116001, СНТ "Лопастное"

(наименование субъекта Российской Федерации, муниципального образования, населенного пункта, уникальные учетные номера кадастровых кварталов, иные сведения, позволяющие определить местоположение территории, на которой выполняются комплексные кадастровые работы, например, наименование садоводческого или огороднического некоммерческого товарищества, гаражного кооператива, элемента планировочной структуры)

2. Основания выполнения комплексных кадастровых работ:

Наименование, дата и номер документа, на основании которого выполняются комплексные кадастровые работы: Муниципальный контракт, "23" мая 2025 г. , 55

3. Дата подготовки карты-плана территории: "16" июля 2025 г.

4. Сведения о заказчике(ах) комплексных кадастровых работ:

В отношении юридического лица, органа местного самоуправления муниципального района, муниципального округа или городского округа либо уполномоченного исполнительного органа государственной власти субъекта Российской Федерации:

полное или сокращенное (в случае, если имеется) наименование: Администрация Приозерского муницпального района Ленинградской области
основной государственный регистрационный номер: 1024701648135
идентификационный номер налогоплательщика: 4712013913

В отношении физического лица или представителя физических или юридических лиц:

фамилия, имя, отчество (последнее - при наличии): -
страховой номер индивидуального лицевого счета в системе обязательного пенсионного страхования Российской Федерации (СНИЛС): -

Наименование и реквизиты документа, подтверждающие полномочия представителя заказчика(ов) комплексных кадастровых работ: -

Адрес электронной почты (для направления уведомления о результатах внесения сведений в Единый государственный реестр недвижимости): vera_n84@mai.ru

5. Сведения об исполнителе комплексных кадастровых работ:

Полное или сокращенное (в случае, если имеется) наименование и адрес юридического лица, с которым заключен государственный или муниципальный контракт либо договор подряда на выполнение комплексных кадастровых работ: Общество с ограниченной ответственностью "Скай-Тех Инвест", Ленинградская область, Приозерский район, г. Приозерск, ул. Калинина, д.51, помещение 79 (офис 319)

Фамилия, имя. отчество кадастрового инженера (последнее - при наличии): Новосельцева Вера Александровна и основной государственный регистрационный номер кадастрового инженера индивидуального предпринимателя (ОГРНИП): -

Страховой номер индивидуального лицевого счета в системе обязательного пенсионного страхования Российской Федерации (СНИЛС) кадастрового инженера: 109-236-445 47

Уникальный реестровый номер кадастрового инженера в реестре саморегулируемой организации кадастровых инженеров и дата внесения сведений о физическом лице в такой реестр: 2184, 2020-01-28

Полное или (в случае, если имеется) сокращенное наименование саморегулируемой организации кадастровых инженеров, членом которой является кадастровый инженер: Ассоциация саморегулируемая организация "Балтийское объединение кадастровых инженеров"

Контактный телефон: +79602823292

Почтовый адрес и адрес электронной почты, по которым осуществляется связь с кадастровым инженером: 188760 Ленинградская область, г.Приозерск, ул. Калинина, д.51, помещение 79 (оф.318) vera_n84@mail.ru

6. Перечень документов, использованных при подготовке карты-плана территории

№ п/п	Реквизиты документа				
	Вид	Дата	Номер	Наименование	Иные сведения
1	2	3	4	5	6
1	Кадастровый план территории	05.06.2025	КУВИ-001/2025-119889109	Кадастровый план территории кадастрового квартала 47:03:0116001	-
2	Кадастровая выписка о земельном участке	17.06.2025	КУВИ-001/2025-123926105	Выписка из Единого государственного реестра недвижимости об объекте недвижимости с кадастровым номером 47:03:0000000:20630	-
3	Кадастровая выписка о земельном участке	24.06.2025	КУВИ-001/2025-128193781	Выписка из Единого государственного реестра недвижимости об объекте недвижимости с кадастровым номером 47:03:0000000:6283	-
4	Кадастровая выписка	17.06.2025	КУВИ-001/2025-123930941	Выписка из Единого государственного реестра недвижимости об объекте недвижимости с кадастровым номером 47:03:0000000:21525	-
5	Кадастровая выписка	17.06.2025	КУВИ-001/2025-123929845	Выписка из Единого государственного реестра недвижимости об объекте недвижимости с кадастровым номером 47:03:0116001:47	-
6	Кадастровая выписка	17.06.2025	КУВИ-001/2025-123929265	Выписка из Единого государственного реестра недвижимости об объекте недвижимости с кадастровым номером 47:03:0116001:43	-
7	Кадастровая выписка	17.06.2025	КУВИ-001/2025-123928797	Выписка из Единого государственного реестра недвижимости об объекте недвижимости с кадастровым номером 47:03:0000000:8554	-
8	Кадастровая выписка	01.07.2025	КУВИ-001/2025-132117097	Выписка из Единого государственного реестра недвижимости об объекте недвижимости с кадастровым номером 47:03:0116001:46	-
9	Кадастровая выписка	01.07.2025	КУВИ-001/2025-132116354	Выписка из Единого государственного реестра недвижимости об объекте недвижимости с кадастровым номером 47:03:0111001:78	-
10	Проект (копии отдельных составных частей) организации и застройки территорий садоводческих, огороднических или дачных некоммерческих объединений граждан	29.12.2014	с/о-2	Проект организации и застройки территории СНТ Лопастное	-
11	Иной документ	14.01.2015	4	Постановление	-
12	Кадастровый план территории	09.07.2025	КУВИ-001/2025-137219239	Кадастровый план территории кадастрового квартала 47:03:0101002	-

7. Пояснения к карте-плану территории

1. На территории кадастрового квартала 47:03:0116001 (СНТ Лопастное) кадастровым инженером Новосельцевой Верой Александровной в соответствии с муниципальным контрактом №55 от 23.05.2025 года выполнены комплексные кадастровые работы. В результате проведения комплексных кадастровых работ на территории указанных выше кадастровых кварталов осуществлено:

7. Пояснения к карте-плану территории

- уточнение местоположения на земельных участках 13 (тринадцати) зданий, сооружений, объектов незавершенного строительства;
- исправление реестровых ошибок в сведениях о 2 (двух) зданиях, сооружениях, объектах незавершенного строительства;
- уточнение местоположения границ 4 (четырех) земельных участков;
- исправление реестровых ошибок в сведениях о 19 (девятнадцати) земельных участках.

В соответствии с частью 2 статьи 42.8 Закона № 221-ФЗ при уточнении местоположения границ земельных участков, расположенных в границах территории ведения гражданами садоводства или огородничества для собственных нужд, местоположение границ этих земельных участков определяется с использованием утвержденных в установленном законодательством о градостроительной деятельности порядке проекта межевания территории или проекта организации и застройки территории либо другого устанавливающего распределение земельных участков в границах такой территории документа (при наличии данных проектов или документа), а также с учетом требований, предусмотренных частью 3 статьи 42.8 Закона № 221-ФЗ. Таким образом, при уточнении местоположения границ земельного участка при выполнении ККР допускается изменение конфигурации и площади земельного участка в пределах, установленных частью 3 статьи 42.8 Закона № 221-ФЗ и пунктами 32 и 32.1 части 1 статьи 26 Закона № 218ФЗ. При этом площади уточняемых земельных участков определялись с учетом требований законодательства: фактическая площадь земельного участка, не должна быть больше площади, сведения о которой относительно этого земельного участка содержатся в ЕГРН, более чем на величину предельного минимального размера земельного участка, установленного в соответствии с Федеральным законодательством для земель соответствующего целевого назначения и разрешенного использования, в случае, если предельный минимальный размер земельного участка не установлен, фактическая площадь земельного участка, не должна быть больше площади земельного участка, сведения о которой относительно этого земельного участка содержатся в ЕГРН, более чем на десять процентов; меньше площади земельного участка, сведения о которой относительно этого земельного участка содержатся в ЕГРН, более чем на десять процентов.

При уточнении границ земельного участка их местоположение определялось исходя из сведений, содержащихся в документе, подтверждающем право на земельный участок, или при отсутствии такого документа исходя из сведений, содержащихся в документах, определявших местоположение границ земельного участка при его образовании. В случае отсутствия в документах сведений о местоположении границ земельного участка его границами считаются границы, существующие на местности пятнадцать лет и более и закрепленные с использованием природных объектов или объектов искусственного происхождения, позволяющих определить местоположение границ земельного участка.

Согласно Правилам землепользования и застройки Севастьяновского сельского поселения, утвержденных решением Совета депутатов муниципального образования Ларионовское сельское поселение муниципального образования Приозерский муниципальный район Ленинградской области №109 от 21.08.2014 года (документ размещен на информационном ресурсе https://fgistp.economy.gov.ru) земельные участки, относительно которых проведены кадастровые работы, расположены в территориальной зоне: СХ-1 - Зона для ведения садоводства и дачного хозяйства (реестровый номер 47:03-7.37).

Образование земельных участков на территории указанных выше кадастровых кварталов, не осуществлялось в связи с отсутствием на данную территорию утвержденного проекта межевания территории.

При проведении комплексных кадастровых работ не выявлено земельных участков с уменьшением площади более чем на 10 %.

Комплексные кадастровые работы проведены на основании ортофотопланов местности, землеустроительных дел, материалов инвентаризации. Исправление местоположения границ и площади земельных участков проведено в интересах собственников земельных участков. Решение исправить реестровую ошибку в местоположении границ и площади 7 (семи) земельных участков принято в рамках исполнения муниципального контракта на выполнение комплексных кадастровых работ.

Сведения о земельных участках, а также объектах капитального строительства границы которых, в соответствии со сведениями Единого государственного реестра недвижимости, установлены в соответствии с требованиями законодательства и соответствуют своему фактическому местоположению, не включены в карту-план.

В карту-план на кадастровый квартал 47:03:0116001 включены следующие земельные участки:
47:03:0000000:20630 указанный земельный участок фактически расположен частично, за пределом рассматриваемого кадастрового квартала. Однако фактическое расположение в одном массиве с иными земельными участками кадастрового квартала 47:03:0116001 требуют внесение изменений в местоположение границ единиц кадастрового деления. Согласно Порядку кадастрового деления территории Российской Федерации, утвержденному приказом Минэкономразвития России от 24.11.2015 года №877, местоположение границ единиц кадастрового деления может быть уточнено на основании документов, представленных для осуществления государственного кадастрового учета земельных участков. Принимая во внимание этот факт уточняемые и корректируемые границы земельных участков отображены в карта-плане в соответствии с фактическим местоположением данных участков, которые существует на местности более 15 лет.

7. Пояснения к карте-плану территории

Доступ к земельным участкам осуществляется через земельный участок с кадастровым номером 47:03:0000000:6283.

Сведения о пунктах геодезической сети и средствах измерений

1. Сведения о пунктах геодезической сети:

№ п/п	Вид геодезической сети	Название пункта геодезической сети и тип знака	Система координат пункта геодезической сети	Координаты пункта, м		Дата обследования "26" мая 2025 г.		
						Сведения о состоянии		
				X	Y	наружного знака пункта	центра пункта	марки центра пункта
1	2	3	4	5	6	7	8	9
1	Спутниковая сеть дифференциальных (базовых) геодезических станций, СГС-1	PRZR 1013, ДГС	МСК-47	559172.18	2206691.85	Сохранился	Сохранился	Сохранился

2. Сведения об использованных средствах измерений

№ п/п	Наименование и обозначение типа средства измерений - прибора (инструмента, аппаратуры)	Заводской или серийный номер средства измерений	Реквизиты свидетельства о поверке прибора (инструмента, аппаратуры) и (или) срок действия поверки
1	2	3	4
1	GNSS-приемник спутниковый геодезический многочастотный South Galaxy G1	SG1091117287534EDN	№С-ГСХ/27-01-2025/405260728 от 27.01.2025 г.

Сведения об уточняемых земельных участках

1. Сведения о характерных точках границы уточняемого земельного участка с кадастровым номером 47:03:0116001:6 :

Система координат МСК 47 зона 2 **Зона № 2**

Обозначение характерных точек границ	Координаты, м				Метод определения координат	Формулы, примененные для расчета средней квадратической погрешности определения координат характерных точек границ (Mt), с подставленными в такие формулы значениями и итоговые (вычисленные) значения Mt, м	Описание закрепления точки
	содержатся в Едином государственном реестре недвижимости		определены в результате выполнения комплексных кадастровых работ				
	X	Y	X	Y			
1	2	3	4	5	6	7	8
н80У	-	-	567679.96	2196945.49	Метод спутниковых геодезических измерений (определений)	$Mt = \sqrt{(m_0^2 + m_1^2)} = \sqrt{(0.09^2 + 0.000034^2)} = 0.1$	Закрепление отсутствует
39	-	-	567680.79	2196983.11	Метод спутниковых геодезических измерений (определений)	$Mt = \sqrt{(m_0^2 + m_1^2)} = \sqrt{(0.09^2 + 0.000034^2)} = 0.1$	Закрепление отсутствует
33	-	-	567660.56	2196983.20	Метод спутниковых геодезических измерений (определений)	$Mt = \sqrt{(m_0^2 + m_1^2)} = \sqrt{(0.09^2 + 0.000034^2)} = 0.1$	Закрепление отсутствует
38	-	-	567659.14	2196961.79	Метод спутниковых геодезических измерений (определений)	$Mt = \sqrt{(m_0^2 + m_1^2)} = \sqrt{(0.09^2 + 0.000034^2)} = 0.1$	Закрепление отсутствует
37	-	-	567658.99	2196949.13	Метод спутниковых геодезических измерений (определений)	$Mt = \sqrt{(m_0^2 + m_1^2)} = \sqrt{(0.09^2 + 0.000034^2)} = 0.1$	Закрепление отсутствует
н80У	-	-	567679.96	2196945.49	Метод спутниковых геодезических измерений (определений)	$Mt = \sqrt{(m_0^2 + m_1^2)} = \sqrt{(0.09^2 + 0.000034^2)} = 0.1$	Закрепление отсутствует

2. Сведения о частях границ уточняемого земельного участка с кадастровым номером 47:03:0116001:6 :

Обозначение части границ		Горизонтальное проложение (S), м	Описание прохождения части границ	Сведения о согласовании местоположения границ (согласовано/спорное)
от т.	до т.			
1	2	3	4	5
н80У	39	37.63	-	-
39	33	20.23	-	-
33	38	21.46	-	-
38	37	12.66	-	-
37	н80У	21.28	-	-

3. Сведения о характеристиках уточняемого земельного участка с кадастровым номером 47:03:0116001:6 :

№ п/п	Наименование характеристики земельного участка	Значение характеристики
1	2	3
1.	Адрес земельного участка	Российская Федерация, Ленинградская область, м.р-н Приозерский, с.п Севастьяновское, улица Сиреневая, з/у 56, территория СНТ "Лопастное"
1.1.	Сведения о местоположении земельного участка (при отсутствии адреса) в структурированном в соответствии с федеральной информационной адресной системой виде	-
1.2.	Дополнительные сведения о местоположении земельного участка	-
2.	Площадь земельного участка ± величина погрешности определения (вычисления) площади (Р ± ΔР), м2	748 ± 10
3.	Формула, примененная для вычисления предельной погрешности определения площади земельного участка, с подставленными значениями и итоговые (вычисленные) значения (ΔР), м2	ΔР=3.5*Mt*√P=3.5*0,1*√748=10
4.	Площадь земельного участка согласно сведениям Единого государственного реестра недвижимости (Ркад), м2	600
5.	Оценка расхождения Р и Ркад (Р - Ркад), м2	148
6.	Предельные минимальный и максимальный размеры земельного участка (Рмин и Рмакс), м2	500 1200
7.	Вид (виды) разрешенного использования	для ведения садоводства
7.1.	Дополнительные сведения об использовании земельного участка	-
8.	Кадастровый или иной государственный учетный номер (инвентарный) здания, сооружения, объекта незавершенного строительства, расположенного на земельном участке	-
9.	Сведения о земельных участках (землях общего пользования, территории общего пользования), посредством которых обеспечивается доступ	47:03:0000000:6283
10.	Иные сведения	-

4. Пояснения к сведениям об уточняемом земельном участке с кадастровым номером 47:03:0116001:6 :

1.	-

Сведения об уточняемых земельных участках

1. Сведения о характерных точках границы уточняемого земельного участка с кадастровым номером 47:03:0116001:15 :

Система координат МСК 47 зона 2 **Зона №2**

Обозначение характерных точек границ	Координаты, м				Метод определения координат	Формулы, примененные для расчета средней квадратической погрешности определения координат характерных точек границ (Mt), с подставленными в такие формулы значениями и итоговые (вычисленные) значения Mt, м	Описание закрепления точки
	содержатся в Едином государственном реестре недвижимости		определены в результате выполнения комплексных кадастровых работ				
	X	Y	X	Y			
1	2	3	4	5	6	7	8
н84У	-	-	567732.34	2197083.13	Метод спутниковых геодезических измерений (определений)	$Mt = \sqrt{(m_0^2 + m_1^2)} = \sqrt{(0.09^2 + 0.000034^2)} = 0.1$	Закрепление отсутствует
55	-	-	567739.43	2197095.87	Метод спутниковых геодезических измерений (определений)	$Mt = \sqrt{(m_0^2 + m_1^2)} = \sqrt{(0.09^2 + 0.000034^2)} = 0.1$	Закрепление отсутствует
н85У	-	-	567691.24	2197119.47	Метод спутниковых геодезических измерений (определений)	$Mt = \sqrt{(m_0^2 + m_1^2)} = \sqrt{(0.09^2 + 0.000034^2)} = 0.1$	Закрепление отсутствует
н86У	-	-	567680.34	2197095.41	Метод спутниковых геодезических измерений (определений)	$Mt = \sqrt{(m_0^2 + m_1^2)} = \sqrt{(0.09^2 + 0.000034^2)} = 0.1$	Закрепление отсутствует
н87У	-	-	567716.58	2197086.42	Метод спутниковых геодезических измерений (определений)	$Mt = \sqrt{(m_0^2 + m_1^2)} = \sqrt{(0.09^2 + 0.000034^2)} = 0.1$	Закрепление отсутствует
н84У	-	-	567732.34	2197083.13	Метод спутниковых геодезических измерений (определений)	$Mt = \sqrt{(m_0^2 + m_1^2)} = \sqrt{(0.09^2 + 0.000034^2)} = 0.1$	Закрепление отсутствует

2. Сведения о частях границ уточняемого земельного участка с кадастровым номером 47:03:0116001:15 :

Обозначение части границ		Горизонтальное проложение (S), м	Описание прохождения части границ	Сведения о согласовании местоположения границ (согласовано/спорное)
от т.	до т.			
1	2	3	4	5
н84У	55	14.58	-	-
55	н85У	53.66	-	-
н85У	н86У	26.41	-	-
н86У	н87У	37.34	-	-
н87У	н84У	16.10	-	-

3. Сведения о характеристиках уточняемого земельного участка с кадастровым номером 47:03:0116001:15 :

№ п/п	Наименование характеристики земельного участка	Значение характеристики
1	2	3
1.	Адрес земельного участка	Российская Федерация, 188752, Ленинградская область, м.р-н Приозерский, с.п Севастьяновское, улица Центральная, з/у 65, территория СНТ "Лопастное"
1.1.	Сведения о местоположении земельного участка (при отсутствии адреса) в структурированном в соответствии с федеральной информационной адресной системой виде	-
1.2.	Дополнительные сведения о местоположении земельного участка	-
2.	Площадь земельного участка ± величина погрешности определения (вычисления) площади (Р ± ΔР), м2	1094 ± 12
3.	Формула, примененная для вычисления предельной погрешности определения площади земельного участка, с подставленными значениями и итоговые (вычисленные) значения (ΔР), м2	ΔР=3.5*Mt*√P=3.5*0,1*√1094=12
4.	Площадь земельного участка согласно сведениям Единого государственного реестра недвижимости (Ркад), м2	800
5.	Оценка расхождения Р и Ркад (Р - Ркад), м2	294
6.	Предельные минимальный и максимальный размеры земельного участка (Рмин и Рмакс), м2	500 1200
7.	Вид (виды) разрешенного использования	для ведения садоводства
7.1.	Дополнительные сведения об использовании земельного участка	-
8.	Кадастровый или иной государственный учетный номер (инвентарный) здания, сооружения, объекта незавершенного строительства, расположенного на земельном участке	-
9.	Сведения о земельных участках (землях общего пользования, территории общего пользования), посредством которых обеспечивается доступ	47:03:0000000:6283
10.	Иные сведения	-

4. Пояснения к сведениям об уточняемом земельном участке с кадастровым номером 47:03:0116001:15 :

1.	-

Сведения об уточняемых земельных участках

1. Сведения о характерных точках границы уточняемого земельного участка с кадастровым номером 47:03:0116001:19 :

Система координат МСК 47 зона 2 **Зона № 2**

Обозначение характерных точек границ	Координаты, м				Метод определения координат	Формулы, примененные для расчета средней квадратической погрешности определения координат характерных точек границ (Mt), с подставленными в такие формулы значениями и итоговые (вычисленные) значения Mt, м	Описание закрепления точки
	содержатся в Едином государственном реестре недвижимости		определены в результате выполнения комплексных кадастровых работ				
	X	Y	X	Y			
1	2	3	4	5	6	7	8
63	-	-	567774.50	2197170.34	Метод спутниковых геодезических измерений (определений)	$Mt = \sqrt{(m_0^2 + m_1^2)} = \sqrt{(0.09^2 + 0.000034^2)} = 0.1$	Закрепление отсутствует
н90У	-	-	567783.27	2197188.97	Метод спутниковых геодезических измерений (определений)	$Mt = \sqrt{(m_0^2 + m_1^2)} = \sqrt{(0.09^2 + 0.000034^2)} = 0.1$	Закрепление отсутствует
н91У	-	-	567756.63	2197201.82	Метод спутниковых геодезических измерений (определений)	$Mt = \sqrt{(m_0^2 + m_1^2)} = \sqrt{(0.09^2 + 0.000034^2)} = 0.1$	Закрепление отсутствует
64	-	-	567748.43	2197183.65	Метод спутниковых геодезических измерений (определений)	$Mt = \sqrt{(m_0^2 + m_1^2)} = \sqrt{(0.09^2 + 0.000034^2)} = 0.1$	Закрепление отсутствует
63	-	-	567774.50	2197170.34	Метод спутниковых геодезических измерений (определений)	$Mt = \sqrt{(m_0^2 + m_1^2)} = \sqrt{(0.09^2 + 0.000034^2)} = 0.1$	Закрепление отсутствует

2. Сведения о частях границ уточняемого земельного участка с кадастровым номером 47:03:0116001:19 :

Обозначение части границ		Горизонтальное проложение (S), м	Описание прохождения части границ	Сведения о согласовании местоположения границ (согласовано/спорное)
от т.	до т.			
1	2	3	4	5
63	н90У	20.59	-	-
н90У	н91У	29.58	-	-
н91У	64	19.93	-	-
64	63	29.27	-	-

3. Сведения о характеристиках уточняемого земельного участка с кадастровым номером 47:03:0116001:19 :

№ п/п	Наименование характеристики земельного участка	Значение характеристики
1	2	3
1.	Адрес земельного участка	Российская Федерация, 188752, Ленинградская область, м.р-н Приозерский, с.п Севастьяновское, улица Лесная, з/у 70, территория СНТ Лопастное
1.1.	Сведения о местоположении земельного участка (при отсутствии адреса) в структурированном в соответствии с федеральной информационной адресной системой виде	-
1.2.	Дополнительные сведения о местоположении земельного участка	-
2.	Площадь земельного участка ± величина погрешности определения (вычисления) площади (Р ± ΔР), м2	596 ± 9
3.	Формула, примененная для вычисления предельной погрешности определения площади земельного участка, с подставленными значениями и итоговые (вычисленные) значения (ΔР), м2	ΔР=3.5*Mt*√P=3.5*0,1*√596=9
4.	Площадь земельного участка согласно сведениям Единого государственного реестра недвижимости (Ркад), м2	600
5.	Оценка расхождения Р и Ркад (Р - Ркад), м2	4
6.	Предельные минимальный и максимальный размеры земельного участка (Рмин и Рмакс), м2	500 1200
7.	Вид (виды) разрешенного использования	для ведения садоводства
7.1.	Дополнительные сведения об использовании земельного участка	-
8.	Кадастровый или иной государственный учетный номер (инвентарный) здания, сооружения, объекта незавершенного строительства, расположенного на земельном участке	47:03:0000000:7140
9.	Сведения о земельных участках (землях общего пользования, территории общего пользования), посредством которых обеспечивается доступ	47:03:0000000:6283
10.	Иные сведения	-

4. Пояснения к сведениям об уточняемом земельном участке с кадастровым номером 47:03:0116001:19 :

1.	-

Сведения об уточняемых земельных участках

1. Сведения о характерных точках границы уточняемого земельного участка с кадастровым номером 47:03:0116001:20 :

Система координат МСК 47 зона 2 **Зона № 2**

Обозначение характерных точек границ	Координаты, м				Метод определения координат	Формулы, примененные для расчета средней квадратической погрешности определения координат характерных точек границ (Mt), с подставленными в такие формулы значениями и итоговые (вычисленные) значения Mt, м	Описание закрепления точки
	содержатся в Едином государственном реестре недвижимости		определены в результате выполнения комплексных кадастровых работ				
	X	Y	X	Y			
1	2	3	4	5	6	7	8
н90У	-	-	567783.27	2197188.97	Метод спутниковых геодезических измерений (определений)	$Mt = \sqrt{(m_0^2 + m_1^2)} = \sqrt{(0.09^2 + 0.000034^2)} = 0.1$	Закрепление отсутствует
н92У	-	-	567792.34	2197208.23	Метод спутниковых геодезических измерений (определений)	$Mt = \sqrt{(m_0^2 + m_1^2)} = \sqrt{(0.09^2 + 0.000034^2)} = 0.1$	Закрепление отсутствует
н93У	-	-	567765.66	2197222.53	Метод спутниковых геодезических измерений (определений)	$Mt = \sqrt{(m_0^2 + m_1^2)} = \sqrt{(0.09^2 + 0.000034^2)} = 0.1$	Закрепление отсутствует
н91У	-	-	567756.63	2197201.82	Метод спутниковых геодезических измерений (определений)	$Mt = \sqrt{(m_0^2 + m_1^2)} = \sqrt{(0.09^2 + 0.000034^2)} = 0.1$	Закрепление отсутствует
н90У	-	-	567783.27	2197188.97	Метод спутниковых геодезических измерений (определений)	$Mt = \sqrt{(m_0^2 + m_1^2)} = \sqrt{(0.09^2 + 0.000034^2)} = 0.1$	Закрепление отсутствует

2. Сведения о частях границ уточняемого земельного участка с кадастровым номером 47:03:0116001:20 :

Обозначение части границ		Горизонтальное проложение (S), м	Описание прохождения части границ	Сведения о согласовании местоположения границ (согласовано/спорное)
от т.	до т.			
1	2	3	4	5
н90У	н92У	21.29	-	-
н92У	н93У	30.27	-	-
н93У	н91У	22.59	-	-
н91У	н90У	29.58	-	-

3. Сведения о характеристиках уточняемого земельного участка с кадастровым номером 47:03:0116001:20 :

№ п/п	Наименование характеристики земельного участка	Значение характеристики
1	2	3
1.	Адрес земельного участка	Российская Федерация, 188752, Ленинградская область, м.р-н Приозерский, с.п Севастьяновское, улица Лесная, з/у 71, территория СНТ Лопастное
1.1.	Сведения о местоположении земельного участка (при отсутствии адреса) в структурированном в соответствии с федеральной информационной адресной системой виде	-
1.2.	Дополнительные сведения о местоположении земельного участка	-
2.	Площадь земельного участка ± величина погрешности определения (вычисления) площади (Р ± ΔР), м2	656 ± 9
3.	Формула, примененная для вычисления предельной погрешности определения площади земельного участка, с подставленными значениями и итоговые (вычисленные) значения (ΔР), м2	ΔР=3.5*Mt*√P=3.5*0,1*√656=9
4.	Площадь земельного участка согласно сведениям Единого государственного реестра недвижимости (Ркад), м2	600
5.	Оценка расхождения Р и Ркад (Р - Ркад), м2	56
6.	Предельные минимальный и максимальный размеры земельного участка (Рмин и Рмакс), м2	500 1200
7.	Вид (виды) разрешенного использования	для ведения садоводства
7.1.	Дополнительные сведения об использовании земельного участка	-
8.	Кадастровый или иной государственный учетный номер (инвентарный) здания, сооружения, объекта незавершенного строительства, расположенного на земельном участке	-
9.	Сведения о земельных участках (землях общего пользования, территории общего пользования), посредством которых обеспечивается доступ	47:03:0000000:6283
10.	Иные сведения	-

4. Пояснения к сведениям об уточняемом земельном участке с кадастровым номером 47:03:0116001:20 :

1.	-

Сведения об уточняемых земельных участках, необходимые для исправления реестровых ошибок в сведениях о местоположении их границ

1. Сведения о характерных точках границ уточняемого земельного участка с кадастровым номером 47:03:0000000:20630 :

Система координат МСК 47 зона 2 **Зона № 2**

Обозначение характерных точек границ	Координаты, м				Метод определения координат	Формулы, примененные для расчета средней квадратической погрешности определения координат характерных точек границ (Mt), с подставленными в такие формулы значениями и итоговые (вычисленные) значения Mt, м	Описание закрепления точки
	содержатся в Едином государственном реестре недвижимости		определены в результате выполнения комплексных кадастровых работ				
	X	Y	X	Y			
1	2	3	4	5	6	7	8
9	567580.72	2197027.80	567585.57	2197040.28	Метод спутниковых геодезических измерений (определений)	$Mt = \sqrt{(m_0^2 + m_1^2)} = \sqrt{(0.09^2 + 0.000034^2)} = 0.1$	Закрепление отсутствует
10	567579.04	2197047.77	567578.47	2197047.35	Метод спутниковых геодезических измерений (определений)	$Mt = \sqrt{(m_0^2 + m_1^2)} = \sqrt{(0.09^2 + 0.000034^2)} = 0.1$	Закрепление отсутствует
11	567580.19	2197060.78	567579.76	2197060.45	Метод спутниковых геодезических измерений (определений)	$Mt = \sqrt{(m_0^2 + m_1^2)} = \sqrt{(0.09^2 + 0.000034^2)} = 0.1$	Закрепление отсутствует
12	567579.77	2197060.75	567557.56	2197059.12	Метод спутниковых геодезических измерений (определений)	$Mt = \sqrt{(m_0^2 + m_1^2)} = \sqrt{(0.09^2 + 0.000034^2)} = 0.1$	Закрепление отсутствует
13	567563.65	2197060.54	567551.53	2197059.15	Метод спутниковых геодезических измерений (определений)	$Mt = \sqrt{(m_0^2 + m_1^2)} = \sqrt{(0.09^2 + 0.000034^2)} = 0.1$	Закрепление отсутствует
14	567555.36	2197060.91	567530.58	2197063.59	Метод спутниковых геодезических измерений (определений)	$Mt = \sqrt{(m_0^2 + m_1^2)} = \sqrt{(0.09^2 + 0.000034^2)} = 0.1$	Закрепление отсутствует
15	567530.55	2197066.00	567529.50	2197058.85	Метод спутниковых геодезических измерений (определений)	$Mt = \sqrt{(m_0^2 + m_1^2)} = \sqrt{(0.09^2 + 0.000034^2)} = 0.1$	Закрепление отсутствует
16	567569.17	2197030.64	567558.35	2197036.07	Метод спутниковых геодезических измерений (определений)	$Mt = \sqrt{(m_0^2 + m_1^2)} = \sqrt{(0.09^2 + 0.000034^2)} = 0.1$	Закрепление отсутствует
17	567579.36	2197029.03	567565.83	2197031.17	Метод спутниковых геодезических измерений (определений)	$Mt = \sqrt{(m_0^2 + m_1^2)} = \sqrt{(0.09^2 + 0.000034^2)} = 0.1$	Закрепление отсутствует

1. Сведения о характерных точках границ уточняемого земельного участка с кадастровым номером 47:03:0000000:20630 :

Система координат МСК 47 зона 2 **Зона № 2**

Обозначение характерных точек границ	Координаты, м				Метод определения координат	Формулы, примененные для расчета средней квадратической погрешности определения координат характерных точек границ (Mt), с подставленными в такие формулы значениями и итоговые (вычисленные) значения Mt, м	Описание закрепления точки
	содержатся в Едином государственном реестре недвижимости		определены в результате выполнения комплексных кадастровых работ				
	X	Y	X	Y			
1	2	3	4	5	6	7	8
н77У	-	-	567571.64	2197030.25	Метод спутниковых геодезических измерений (определений)	$Mt = \sqrt{(m_0^2 + m_1^2)} = \sqrt{(0.09^2 + 0.000034^2)} = 0.1$	Закрепление отсутствует
9	567580.72	2197027.80	567585.57	2197040.28	Метод спутниковых геодезических измерений (определений)	$Mt = \sqrt{(m_0^2 + m_1^2)} = \sqrt{(0.09^2 + 0.000034^2)} = 0.1$	Закрепление отсутствует

2. Сведения о частях границ уточняемого земельного участка с кадастровым номером 47:03:0000000:20630 :

Обозначение части границ		Горизонтальное проложение (S), м	Описание прохождения части границ	Сведения о согласовании местоположения границ (согласовано/спорное)
от т.	до т.			
1	2	3	4	5
9	10	10.02	-	-
10	11	13.16	-	-
11	12	22.24	-	-
12	13	6.03	-	-
13	14	21.42	-	-
14	15	4.86	-	-
15	16	36.76	-	-
16	17	8.94	-	-
17	н77У	5.88	-	-
н77У	9	17.17	-	-

3. Сведения о характеристиках уточняемого земельного участка с кадастровым номером 47:03:0000000:20630 :

№ п/п	Наименование характеристики	Значение характеристики
1	2	3
1.	Адрес земельного участка	Российская Федерация, Ленинградская область, м.р-н Приозерский, с.п Севастьяновское, улица Придорожная, з/у 104, территория СНТ Лопастное
1.1.	Сведения о местоположении земельного участка (при отсутствии адреса) в структурированном в соответствии с федеральной информационной адресной системой виде	-
1.2.	Дополнительные сведения о местоположении земельного участка	-

3. Сведения о характеристиках уточняемого земельного участка с кадастровым номером 47:03:0000000:20630 :

№ п/п	Наименование характеристики	Значение характеристики
1	2	3
2.	Площадь земельного участка ± величина погрешности определения (вычисления) площади (Р ± ΔР), м2	987 ± 11
3.	Формула, примененная для расчета предельной допустимой погрешности определения площади земельного участка, с подставленными значениями и итоговые (вычисленные) значения (ΔР), м2	ΔР=3.5*Mt*√Р=3.5*0,1*√987=11
4.	Площадь земельного участка согласно сведениям Единого государственного реестра недвижимости (Ркад), м2	873
5.	Оценка расхождения Р и Ркад (Р - Ркад), м2	114
6.	Предельные минимальный и максимальный размеры земельного участка (Рмин и Рмакс), м2	500 1200
7.	Кадастровый номер или иной государственный учетный номер (инвентарный) объекта недвижимости, расположенного на земельном участке	47:03:0000000:21525
8.	Вид (виды) разрешенного использования	Для ведения садоводства
8.1.	Дополнительные сведения об использовании земельного участка	-
9.	Сведения о земельных участках (землях общего пользования, территории общего пользования), посредством которых обеспечивается доступ	47:03:0000000:6283
10.	Иные сведения	-

4. Пояснения к сведениям об уточняемом земельном участке с кадастровым номером 47:03:0000000:20630 :

1.	-

Сведения об уточняемых земельных участках, необходимые для исправления реестровых ошибок в сведениях о местоположении их границ

1. Сведения о характерных точках границ уточняемого земельного участка с кадастровым номером 47:03:0116001:1 :

Система координат МСК 47 зона 2 **Зона № 2**

Обозначение характерных точек границ	Координаты, м				Метод определения координат	Формулы, примененные для расчета средней квадратической погрешности определения координат характерных точек границ (Mt), с подставленными в такие формулы значениями и итоговые (вычисленные) значения Mt, м	Описание закрепления точки
	содержатся в Едином государственном реестре недвижимости		определены в результате выполнения комплексных кадастровых работ				
	X	Y	X	Y			
1	2	3	4	5	6	7	8
18	567632.51	2197029.62	567633.41	2197022.59	Метод спутниковых геодезических измерений (определений)	$Mt = \sqrt{(m_0^2 + m_1^2)} = \sqrt{(0.09^2 + 0.000034^2)} = 0.1$	Закрепление отсутствует
19	567632.87	2197045.16	567633.78	2197055.69	Метод спутниковых геодезических измерений (определений)	$Mt = \sqrt{(m_0^2 + m_1^2)} = \sqrt{(0.09^2 + 0.000034^2)} = 0.1$	Закрепление отсутствует
20	567631.31	2197066.41	567629.30	2197066.40	Метод спутниковых геодезических измерений (определений)	$Mt = \sqrt{(m_0^2 + m_1^2)} = \sqrt{(0.09^2 + 0.000034^2)} = 0.1$	Закрепление отсутствует
21	567611.82	2197066.31	567611.43	2197066.61	Метод спутниковых геодезических измерений (определений)	$Mt = \sqrt{(m_0^2 + m_1^2)} = \sqrt{(0.09^2 + 0.000034^2)} = 0.1$	Закрепление отсутствует
22	567611.75	2197044.95	567611.75	2197045.48	Метод спутниковых геодезических измерений (определений)	$Mt = \sqrt{(m_0^2 + m_1^2)} = \sqrt{(0.09^2 + 0.000034^2)} = 0.1$	Закрепление отсутствует
23	567609.77	2197035.85	567607.56	2197027.28	Метод спутниковых геодезических измерений (определений)	$Mt = \sqrt{(m_0^2 + m_1^2)} = \sqrt{(0.09^2 + 0.000034^2)} = 0.1$	Закрепление отсутствует
24	567608.08	2197028.08	-	-	-	$Mt = \sqrt{(m_0^2 + m_1^2)} = \sqrt{(0.09^2 + 0.000034^2)} = 0.1$	Закрепление отсутствует
18	567632.51	2197029.62	567633.41	2197022.59	Метод спутниковых геодезических измерений (определений)	$Mt = \sqrt{(m_0^2 + m_1^2)} = \sqrt{(0.09^2 + 0.000034^2)} = 0.1$	Закрепление отсутствует

2. Сведения о частях границ уточняемого земельного участка с кадастровым номером 47:03:0116001:1 :

Обозначение части границ		Горизонтальное проложение (S), м	Описание прохождения части границ	Сведения о согласовании местоположения границ (согласовано/спорное)
от т.	до т.			
1	2	3	4	5
18	19	33.10	-	-
19	20	11.61	-	-
20	21	17.87	-	-
21	22	21.13	-	-
22	23	18.68	-	-
23	18	26.27	-	-

3. Сведения о характеристиках уточняемого земельного участка с кадастровым номером 47:03:0116001:1 :

№ п/п	Наименование характеристики	Значение характеристики
1	2	3
1.	Адрес земельного участка	Российская Федерация, 188752, Ленинградская область, м.р-н Приозерский, с.п Севастьяновское, улица Сиреневая, з/у 51, территория СНТ Лопастное
1.1.	Сведения о местоположении земельного участка (при отсутствии адреса) в структурированном в соответствии с федеральной информационной адресной системой виде	-
1.2.	Дополнительные сведения о местоположении земельного участка	-
2.	Площадь земельного участка ± величина погрешности определения (вычисления) площади (Р ± ΔР), м2	937 ± 11
3.	Формула, примененная для расчета предельной допустимой погрешности определения площади земельного участка, с подставленными значениями и итоговые (вычисленные) значения (ΔР), м2	ΔР=3.5*Mt*√P=3.5*0,1*√937=11
4.	Площадь земельного участка согласно сведениям Единого государственного реестра недвижимости (Ркад), м2	800
5.	Оценка расхождения Р и Ркад (Р - Ркад), м2	137
6.	Предельные минимальный и максимальный размеры земельного участка (Рмин и Рмакс), м2	500 1200
7.	Кадастровый номер или иной государственный учетный номер (инвентарный) объекта недвижимости, расположенного на земельном участке	47:03:0116001:67
8.	Вид (виды) разрешенного использования	для ведения садоводства
8.1.	Дополнительные сведения об использовании земельного участка	-
9.	Сведения о земельных участках (землях общего пользования, территории общего пользования), посредством которых обеспечивается доступ	47:03:0000000:6283
10.	Иные сведения	-

4. Пояснения к сведениям об уточняемом земельном участке с кадастровым номером 47:03:0116001:1 :

1.	-

Сведения об уточняемых земельных участках, необходимые для исправления реестровых ошибок в сведениях о местоположении их границ

1. Сведения о характерных точках границ уточняемого земельного участка с кадастровым номером 47:03:0116001:2 :

Система координат МСК 47 зона 2 **Зона №2**

Обозначение характерных точек границ	Координаты, м				Метод определения координат	Формулы, примененные для расчета средней квадратической погрешности определения координат характерных точек границ (Mt), с подставленными в такие формулы значениями и итоговые (вычисленные) значения Mt, м	Описание закрепления точки
	содержатся в Едином государственном реестре недвижимости		определены в результате выполнения комплексных кадастровых работ				
	X	Y	X	Y			
1	2	3	4	5	6	7	8
25	567634.03	2197001.99	567632.46	2196993.85	Метод спутниковых геодезических измерений (определений)	$Mt = \sqrt{(m_0^2 + m_1^2)} = \sqrt{(0.09^2 + 0.000034^2)} = 0.1$	Закрепление отсутствует
26	567634.48	2197014.15	567633.41	2197022.59	Метод спутниковых геодезических измерений (определений)	$Mt = \sqrt{(m_0^2 + m_1^2)} = \sqrt{(0.09^2 + 0.000034^2)} = 0.1$	Закрепление отсутствует
18	567632.51	2197029.62	567607.56	2197027.28	Метод спутниковых геодезических измерений (определений)	$Mt = \sqrt{(m_0^2 + m_1^2)} = \sqrt{(0.09^2 + 0.000034^2)} = 0.1$	Закрепление отсутствует
24	567608.08	2197028.08	567607.38	2197003.64	Метод спутниковых геодезических измерений (определений)	$Mt = \sqrt{(m_0^2 + m_1^2)} = \sqrt{(0.09^2 + 0.000034^2)} = 0.1$	Закрепление отсутствует
27	567607.95	2197009.25	-	-	-	$Mt = \sqrt{(m_0^2 + m_1^2)} = \sqrt{(0.09^2 + 0.000034^2)} = 0.1$	-
25	567634.03	2197001.99	567632.46	2196993.85	Метод спутниковых геодезических измерений (определений)	$Mt = \sqrt{(m_0^2 + m_1^2)} = \sqrt{(0.09^2 + 0.000034^2)} = 0.1$	Закрепление отсутствует

2. Сведения о частях границ уточняемого земельного участка с кадастровым номером 47:03:0116001:2 :

Обозначение части границ		Горизонтальное проложение (S), м	Описание прохождения части границ	Сведения о согласовании местоположения границ (согласовано/спорное)
от т.	до т.			
1	2	3	4	5
25	26	28.76	-	-
26	18	26.27	-	-
18	24	23.64	-	-
24	25	26.92	-	-

3. Сведения о характеристиках уточняемого земельного участка с кадастровым номером 47:03:0116001:2 :

№ п/п	Наименование характеристики	Значение характеристики
1	2	3
1.	Адрес земельного участка	Российская Федерация, 188752, Ленинградская область, м.р-н Приозерский, с.п Севастьяновское, улица Сиреневая, з/у 52, территория СНТ Лопастное
1.1.	Сведения о местоположении земельного участка (при отсутствии адреса) в структурированном в соответствии с федеральной информационной адресной системой виде	-
1.2.	Дополнительные сведения о местоположении земельного участка	-
2.	Площадь земельного участка ± величина погрешности определения (вычисления) площади (Р ± ΔР), м2	671 ± 9
3.	Формула, примененная для расчета предельной допустимой погрешности определения площади земельного участка, с подставленными значениями и итоговые (вычисленные) значения (ΔР), м2	ΔР=3.5*Mt*√P=3.5*0,1*√671=9
4.	Площадь земельного участка согласно сведениям Единого государственного реестра недвижимости (Ркад), м2	600
5.	Оценка расхождения Р и Ркад (Р - Ркад), м2	71
6.	Предельные минимальный и максимальный размеры земельного участка (Рмин и Рмакс), м2	500 1200
7.	Кадастровый номер или иной государственный учетный номер (инвентарный) объекта недвижимости, расположенного на земельном участке	-
8.	Вид (виды) разрешенного использования	для ведения садоводства
8.1.	Дополнительные сведения об использовании земельного участка	-
9.	Сведения о земельных участках (землях общего пользования, территории общего пользования), посредством которых обеспечивается доступ	47:03:0000000:6283
10.	Иные сведения	-

4. Пояснения к сведениям об уточняемом земельном участке с кадастровым номером 47:03:0116001:2 :

1.	-

Сведения об уточняемых земельных участках, необходимые для исправления реестровых ошибок в сведениях о местоположении их границ

1. Сведения о характерных точках границ уточняемого земельного участка с кадастровым номером 47:03:0116001:3 :

Система координат МСК 47 зона 2 **Зона №2**

Обозначение характерных точек границ	Координаты, м				Метод определения координат	Формулы, примененные для расчета средней квадратической погрешности определения координат характерных точек границ (Mt), с подставленными в такие формулы значениями и итоговые (вычисленные) значения Mt, м	Описание закрепления точки
	содержатся в Едином государственном реестре недвижимости		определены в результате выполнения комплексных кадастровых работ				
	X	Y	X	Y			
1	2	3	4	5	6	7	8
28	567661.41	2197013.53	567661.41	2197013.53	Метод спутниковых геодезических измерений (определений)	$Mt = \sqrt{(m_0^2 + m_1^2)} = \sqrt{(0.09^2 + 0.000034^2)} = 0.1$	Закрепление отсутствует
29	567661.61	2197034.74	567661.61	2197034.74	Метод спутниковых геодезических измерений (определений)	$Mt = \sqrt{(m_0^2 + m_1^2)} = \sqrt{(0.09^2 + 0.000034^2)} = 0.1$	Закрепление отсутствует
30	567661.10	2197048.31	567661.10	2197048.31	Метод спутниковых геодезических измерений (определений)	$Mt = \sqrt{(m_0^2 + m_1^2)} = \sqrt{(0.09^2 + 0.000034^2)} = 0.1$	Закрепление отсутствует
31	567639.58	2197048.61	567638.69	2197048.62	Метод спутниковых геодезических измерений (определений)	$Mt = \sqrt{(m_0^2 + m_1^2)} = \sqrt{(0.09^2 + 0.000034^2)} = 0.1$	Закрепление отсутствует
32	567639.05	2197013.80	567636.93	2197013.88	Метод спутниковых геодезических измерений (определений)	$Mt = \sqrt{(m_0^2 + m_1^2)} = \sqrt{(0.09^2 + 0.000034^2)} = 0.1$	Закрепление отсутствует
32	-	-	567639.05	2197013.80	Метод спутниковых геодезических измерений (определений)	$Mt = \sqrt{(m_0^2 + m_1^2)} = \sqrt{(0.09^2 + 0.000034^2)} = 0.1$	Закрепление отсутствует
28	567661.41	2197013.53	567661.41	2197013.53	Метод спутниковых геодезических измерений (определений)	$Mt = \sqrt{(m_0^2 + m_1^2)} = \sqrt{(0.09^2 + 0.000034^2)} = 0.1$	Закрепление отсутствует

2. Сведения о частях границ уточняемого земельного участка с кадастровым номером 47:03:0116001:3 :

Обозначение части границ		Горизонтальное проложение (S), м	Описание прохождения части границ	Сведения о согласовании местоположения границ (согласовано/спорное)
от т.	до т.			
1	2	3	4	5
28	29	21.21	-	-
29	30	13.58	-	-

2. Сведения о частях границ уточняемого земельного участка с кадастровым номером 47:03:0116001:3 :

Обозначение части границ		Горизонтальное проложение (S), м	Описание прохождения части границ	Сведения о согласовании местоположения границ (согласовано/спорное)
от т.	до т.			
1	2	3	4	5
30	31	22.41	-	-
31	32	34.78	-	-
32	32	2.12	-	-
32	28	22.36	-	-

3. Сведения о характеристиках уточняемого земельного участка с кадастровым номером 47:03:0116001:3 :

№ п/п	Наименование характеристики	Значение характеристики
1	2	3
1.	Адрес земельного участка	Российская Федерация, 188752, Ленинградская область, м.р-н Приозерский, с.п Севастьяновское, улица Сиреневая, з/у 53, территория СНТ Лопастное
1.1.	Сведения о местоположении земельного участка (при отсутствии адреса) в структурированном в соответствии с федеральной информационной адресной системой виде	-
1.2.	Дополнительные сведения о местоположении земельного участка	-
2.	Площадь земельного участка ± величина погрешности определения (вычисления) площади (Р ± ΔР), м2	823 ± 10
3.	Формула, примененная для расчета предельной допустимой погрешности определения площади земельного участка, с подставленными значениями и итоговые (вычисленные) значения (ΔР), м2	ΔР=3.5*Mt*√P=3.5*0,1*√823=10
4.	Площадь земельного участка согласно сведениям Единого государственного реестра недвижимости (Ркад), м2	770
5.	Оценка расхождения Р и Ркад (Р - Ркад), м2	53
6.	Предельные минимальный и максимальный размеры земельного участка (Рмин и Рмакс), м2	500 1200
7.	Кадастровый номер или иной государственный учетный номер (инвентарный) объекта недвижимости, расположенного на земельном участке	47:03:0111001:78
8.	Вид (виды) разрешенного использования	для ведения садоводства
8.1.	Дополнительные сведения об использовании земельного участка	-
9.	Сведения о земельных участках (землях общего пользования, территории общего пользования), посредством которых обеспечивается доступ	47:03:0000000:6283
10.	Иные сведения	-

4. Пояснения к сведениям об уточняемом земельном участке с кадастровым номером 47:03:0116001:3 :

1.	-

Сведения об уточняемых земельных участках, необходимые для исправления реестровых ошибок в сведениях о местоположении их границ

1. Сведения о характерных точках границ уточняемого земельного участка с кадастровым номером 47:03:0116001:5 :

Система координат МСК 47 зона 2 **Зона № 2**

Обозначение характерных точек границ	Координаты, м				Метод определения координат	Формулы, примененные для расчета средней квадратической погрешности определения координат характерных точек границ (Mt), с подставленными в такие формулы значениями и итоговые (вычисленные) значения Mt, м	Описание закрепления точки
	содержатся в Едином государственном реестре недвижимости		определены в результате выполнения комплексных кадастровых работ				
	X	Y	X	Y			
1	2	3	4	5	6	7	8
33	567636.09	2196953.10	567660.56	2196983.20	Метод спутниковых геодезических измерений (определений)	$Mt = \sqrt{(m_0^2 + m_1^2)} = \sqrt{(0.09^2 + 0.000034^2)} = 0.1$	Закрепление отсутствует
34	567659.87	2196952.13	567635.80	2196982.98	Метод спутниковых геодезических измерений (определений)	$Mt = \sqrt{(m_0^2 + m_1^2)} = \sqrt{(0.09^2 + 0.000034^2)} = 0.1$	Закрепление отсутствует
35	567660.80	2196983.51	567635.49	2196974.75	Метод спутниковых геодезических измерений (определений)	$Mt = \sqrt{(m_0^2 + m_1^2)} = \sqrt{(0.09^2 + 0.000034^2)} = 0.1$	Закрепление отсутствует
н78У	-	-	567635.38	2196972.29	Метод спутниковых геодезических измерений (определений)	$Mt = \sqrt{(m_0^2 + m_1^2)} = \sqrt{(0.09^2 + 0.000034^2)} = 0.1$	Закрепление отсутствует
н79У	-	-	567635.47	2196969.94	Метод спутниковых геодезических измерений (определений)	$Mt = \sqrt{(m_0^2 + m_1^2)} = \sqrt{(0.09^2 + 0.000034^2)} = 0.1$	Закрепление отсутствует
36	567635.80	2196982.98	567636.09	2196953.10	Метод спутниковых геодезических измерений (определений)	$Mt = \sqrt{(m_0^2 + m_1^2)} = \sqrt{(0.09^2 + 0.000034^2)} = 0.1$	Закрепление отсутствует
37	567635.49	2196974.75	567658.99	2196949.13	Метод спутниковых геодезических измерений (определений)	$Mt = \sqrt{(m_0^2 + m_1^2)} = \sqrt{(0.09^2 + 0.000034^2)} = 0.1$	Закрепление отсутствует
38	567636.21	2196958.73	567659.14	2196961.79	Метод спутниковых геодезических измерений (определений)	$Mt = \sqrt{(m_0^2 + m_1^2)} = \sqrt{(0.09^2 + 0.000034^2)} = 0.1$	Закрепление отсутствует
33	567636.09	2196953.10	567660.56	2196983.20	Метод спутниковых геодезических измерений (определений)	$Mt = \sqrt{(m_0^2 + m_1^2)} = \sqrt{(0.09^2 + 0.000034^2)} = 0.1$	Закрепление отсутствует

2. Сведения о частях границ уточняемого земельного участка с кадастровым номером 47:03:0116001:5 :

Обозначение части границ		Горизонтальное проложение (S), м	Описание прохождения части границ	Сведения о согласовании местоположения границ (согласовано/спорное)
от т.	до т.			
1	2	3	4	5
33	34	24.76	-	-
34	35	8.24	-	-
35	н78У	2.46	-	-
н78У	н79У	2.35	-	-
н79У	36	16.85	-	-
36	37	23.24	-	-
37	38	12.66	-	-
38	33	21.46	-	-

3. Сведения о характеристиках уточняемого земельного участка с кадастровым номером 47:03:0116001:5 :

№ п/п	Наименование характеристики	Значение характеристики
1	2	3
1.	Адрес земельного участка	Российская Федерация, 188752, Ленинградская область, м.р-н Приозерский, с.п Севастьяновское, улица Сиреневая, з/у 55, территория СНТ Лопастное
1.1.	Сведения о местоположении земельного участка (при отсутствии адреса) в структурированном в соответствии с федеральной информационной адресной системой виде	-
1.2.	Дополнительные сведения о местоположении земельного участка	-
2.	Площадь земельного участка ± величина погрешности определения (вычисления) площади (Р ± ΔР), м2	764 ± 10
3.	Формула, примененная для расчета предельной допустимой погрешности определения площади земельного участка, с подставленными значениями и итоговые (вычисленные) значения (ΔР), м2	ΔР=3.5*Mt*√P=3.5*0,1*√764=10
4.	Площадь земельного участка согласно сведениям Единого государственного реестра недвижимости (Ркад), м2	750
5.	Оценка расхождения Р и Ркад (Р - Ркад), м2	14
6.	Предельные минимальный и максимальный размеры земельного участка (Рмин и Рмакс), м2	500 1200
7.	Кадастровый номер или иной государственный учетный номер (инвентарный) объекта недвижимости, расположенного на земельном участке	-
8.	Вид (виды) разрешенного использования	для ведения садоводства
8.1.	Дополнительные сведения об использовании земельного участка	-
9.	Сведения о земельных участках (землях общего пользования, территории общего пользования), посредством которых обеспечивается доступ	47:03:0000000:6283
10.	Иные сведения	-

4. Пояснения к сведениям об уточняемом земельном участке с кадастровым номером 47:03:0116001:5 :

1.	-

Сведения об уточняемых земельных участках, необходимые для исправления реестровых ошибок в сведениях о местоположении их границ

1. Сведения о характерных точках границ уточняемого земельного участка с кадастровым номером 47:03:0116001:7 :

Система координат МСК 47 зона 2 **Зона №2**

Обозначение характерных точек границ	Координаты, м				Метод определения координат	Формулы, примененные для расчета средней квадратической погрешности определения координат характерных точек границ (Mt), с подставленными в такие формулы значениями и итоговые (вычисленные) значения Mt, м	Описание закрепления точки
	содержатся в Едином государственном реестре недвижимости		определены в результате выполнения комплексных кадастровых работ				
	X	Y	X	Y			
1	2	3	4	5	6	7	8
39	567680.79	2196983.11	567680.79	2196983.11	Метод спутниковых геодезических измерений (определений)	$Mt = \sqrt{(m_0^2 + m_1^2)} = \sqrt{(0.09^2 + 0.000034^2)} = 0.1$	Закрепление отсутствует
40	567681.40	2197013.10	567681.40	2197013.10	Метод спутниковых геодезических измерений (определений)	$Mt = \sqrt{(m_0^2 + m_1^2)} = \sqrt{(0.09^2 + 0.000034^2)} = 0.1$	Закрепление отсутствует
41	567661.41	2197013.50	567661.41	2197013.50	Метод спутниковых геодезических измерений (определений)	$Mt = \sqrt{(m_0^2 + m_1^2)} = \sqrt{(0.09^2 + 0.000034^2)} = 0.1$	Закрепление отсутствует
35	567660.80	2196983.51	567660.56	2196983.20	Метод спутниковых геодезических измерений (определений)	$Mt = \sqrt{(m_0^2 + m_1^2)} = \sqrt{(0.09^2 + 0.000034^2)} = 0.1$	Закрепление отсутствует
39	567680.79	2196983.11	567680.79	2196983.11	Метод спутниковых геодезических измерений (определений)	$Mt = \sqrt{(m_0^2 + m_1^2)} = \sqrt{(0.09^2 + 0.000034^2)} = 0.1$	Закрепление отсутствует

2. Сведения о частях границ уточняемого земельного участка с кадастровым номером 47:03:0116001:7 :

Обозначение части границ		Горизонтальное проложение (S), м	Описание прохождения части границ	Сведения о согласовании местоположения границ (согласовано/спорное)
от т.	до т.			
1	2	3	4	5
39	40	30.00	-	-
40	41	19.99	-	-
41	35	30.31	-	-
35	39	20.23	-	-

3. Сведения о характеристиках уточняемого земельного участка с кадастровым номером 47:03:0116001:7 :

№ п/п	Наименование характеристики	Значение характеристики
1	2	3
1.	Адрес земельного участка	Российская Федерация, 188752, Ленинградская область, м.р-н Приозерский, с.п Севастьяновское, улица Луговая, з/у 57, территория СНТ Лопастное
1.1.	Сведения о местоположении земельного участка (при отсутствии адреса) в структурированном в соответствии с федеральной информационной адресной системой виде	-
1.2.	Дополнительные сведения о местоположении земельного участка	-
2.	Площадь земельного участка ± величина погрешности определения (вычисления) площади (Р ± ΔР), м2	606 ± 9
3.	Формула, примененная для расчета предельной допустимой погрешности определения площади земельного участка, с подставленными значениями и итоговые (вычисленные) значения (ΔР), м2	ΔР=3.5*Mt*√P=3.5*0,1*√606=9
4.	Площадь земельного участка согласно сведениям Единого государственного реестра недвижимости (Ркад), м2	600
5.	Оценка расхождения Р и Ркад (Р - Ркад), м2	6
6.	Предельные минимальный и максимальный размеры земельного участка (Рмин и Рмакс), м2	500 1200
7.	Кадастровый номер или иной государственный учетный номер (инвентарный) объекта недвижимости, расположенного на земельном участке	47:03:0116001:68
8.	Вид (виды) разрешенного использования	для ведения садоводства
8.1.	Дополнительные сведения об использовании земельного участка	-
9.	Сведения о земельных участках (землях общего пользования, территории общего пользования), посредством которых обеспечивается доступ	47:03:0000000:6283
10.	Иные сведения	-

4. Пояснения к сведениям об уточняемом земельном участке с кадастровым номером 47:03:0116001:7 :

1.	-

Сведения об уточняемых земельных участках, необходимые для исправления реестровых ошибок в сведениях о местоположении их границ

1. Сведения о характерных точках границ уточняемого земельного участка с кадастровым номером 47:03:0116001:10 :

Система координат МСК 47 зона 2 **Зона №2**

Обозначение характерных точек границ	Координаты, м				Метод определения координат	Формулы, примененные для расчета средней квадратической погрешности определения координат характерных точек границ (Mt), с подставленными в такие формулы значениями и итоговые (вычисленные) значения Mt, м	Описание закрепления точки
	содержатся в Едином государственном реестре недвижимости		определены в результате выполнения комплексных кадастровых работ				
	X	Y	X	Y			
1	2	3	4	5	6	7	8
42	567687.34	2196955.90	567716.28	2196958.33	Метод спутниковых геодезических измерений (определений)	$Mt = \sqrt{(m_0^2 + m_1^2)} = \sqrt{(0.09^2 + 0.000034^2)} = 0.1$	Закрепление отсутствует
43	567707.85	2196956.27	567719.79	2196985.52	Метод спутниковых геодезических измерений (определений)	$Mt = \sqrt{(m_0^2 + m_1^2)} = \sqrt{(0.09^2 + 0.000034^2)} = 0.1$	Закрепление отсутствует
44	567707.86	2196985.67	567712.61	2196985.71	Метод спутниковых геодезических измерений (определений)	$Mt = \sqrt{(m_0^2 + m_1^2)} = \sqrt{(0.09^2 + 0.000034^2)} = 0.1$	Закрепление отсутствует
45	567688.09	2196986.08	567686.26	2196985.67	Метод спутниковых геодезических измерений (определений)	$Mt = \sqrt{(m_0^2 + m_1^2)} = \sqrt{(0.09^2 + 0.000034^2)} = 0.1$	Закрепление отсутствует
н81У	-	-	567685.56	2196955.76	Метод спутниковых геодезических измерений (определений)	$Mt = \sqrt{(m_0^2 + m_1^2)} = \sqrt{(0.09^2 + 0.000034^2)} = 0.1$	Закрепление отсутствует
н82У	-	-	567714.43	2196956.40	Метод спутниковых геодезических измерений (определений)	$Mt = \sqrt{(m_0^2 + m_1^2)} = \sqrt{(0.09^2 + 0.000034^2)} = 0.1$	Закрепление отсутствует
42	567687.34	2196955.90	567716.28	2196958.33	Метод спутниковых геодезических измерений (определений)	$Mt = \sqrt{(m_0^2 + m_1^2)} = \sqrt{(0.09^2 + 0.000034^2)} = 0.1$	Закрепление отсутствует

2. Сведения о частях границ уточняемого земельного участка с кадастровым номером 47:03:0116001:10 :

Обозначение части границ		Горизонтальное проложение (S), м	Описание прохождения части границ	Сведения о согласовании местоположения границ (согласовано/спорное)
от т.	до т.			
1	2	3	4	5
42	43	27.42	-	-
43	44	7.18	-	-

2. Сведения о частях границ уточняемого земельного участка с кадастровым номером 47:03:0116001:10 :

Обозначение части границ		Горизонтальное проложение (S), м	Описание прохождения части границ	Сведения о согласовании местоположения границ (согласовано/спорное)
от т.	до т.			
1	2	3	4	5
44	45	26.35	-	-
45	н81У	29.92	-	-
н81У	н82У	28.88	-	-
н82У	42	2.67	-	-

3. Сведения о характеристиках уточняемого земельного участка с кадастровым номером 47:03:0116001:10 :

№ п/п	Наименование характеристики	Значение характеристики
1	2	3
1.	Адрес земельного участка	Российская Федерация, 188752, Ленинградская область, м.р-н Приозерский, с.п Севастьяновское, улица Луговая, з/у 60, территория СНТ Лопастное
1.1.	Сведения о местоположении земельного участка (при отсутствии адреса) в структурированном в соответствии с федеральной информационной адресной системой виде	-
1.2.	Дополнительные сведения о местоположении земельного участка	-
2.	Площадь земельного участка ± величина погрешности определения (вычисления) площади (Р ± ΔР), м2	945 ± 11
3.	Формула, примененная для расчета предельной допустимой погрешности определения площади земельного участка, с подставленными значениями и итоговые (вычисленные) значения (ΔР), м2	ΔР=3.5*Mt*√P=3.5*0,1*√945=11
4.	Площадь земельного участка согласно сведениям Единого государственного реестра недвижимости (Ркад), м2	600
5.	Оценка расхождения Р и Ркад (Р - Ркад), м2	345
6.	Предельные минимальный и максимальный размеры земельного участка (Рмин и Рмакс), м2	500 1200
7.	Кадастровый номер или иной государственный учетный номер (инвентарный) объекта недвижимости, расположенного на земельном участке	47:03:0116001:44
8.	Вид (виды) разрешенного использования	для ведения садоводства
8.1.	Дополнительные сведения об использовании земельного участка	-
9.	Сведения о земельных участках (землях общего пользования, территории общего пользования), посредством которых обеспечивается доступ	47:03:0000000:6283
10.	Иные сведения	-

4. Пояснения к сведениям об уточняемом земельном участке с кадастровым номером 47:03:0116001:10 :

1.	-

Сведения об уточняемых земельных участках, необходимые для исправления реестровых ошибок в сведениях о местоположении их границ

1. Сведения о характерных точках границ уточняемого земельного участка с кадастровым номером 47:03:0116001:11 :

Система координат МСК 47 зона 2 **Зона № 2**

Обозначение характерных точек границ	Координаты, м				Метод определения координат	Формулы, примененные для расчета средней квадратической погрешности определения координат характерных точек границ (Mt), с подставленными в такие формулы значениями и итоговые (вычисленные) значения Mt, м	Описание закрепления точки
	содержатся в Едином государственном реестре недвижимости		определены в результате выполнения комплексных кадастровых работ				
	X	Y	X	Y			
1	2	3	4	5	6	7	8
45	567688.09	2196986.08	567719.79	2196985.52	Метод спутниковых геодезических измерений (определений)	$Mt = \sqrt{(m_0^2 + m_1^2)} = \sqrt{(0.09^2 + 0.000034^2)} = 0.1$	Закрепление отсутствует
46	567712.84	2196985.57	567723.79	2197016.45	Метод спутниковых геодезических измерений (определений)	$Mt = \sqrt{(m_0^2 + m_1^2)} = \sqrt{(0.09^2 + 0.000034^2)} = 0.1$	Закрепление отсутствует
47	567713.22	2197015.35	567715.03	2197016.31	Метод спутниковых геодезических измерений (определений)	$Mt = \sqrt{(m_0^2 + m_1^2)} = \sqrt{(0.09^2 + 0.000034^2)} = 0.1$	Закрепление отсутствует
48	567689.04	2197016.75	567712.72	2197015.05	Метод спутниковых геодезических измерений (определений)	$Mt = \sqrt{(m_0^2 + m_1^2)} = \sqrt{(0.09^2 + 0.000034^2)} = 0.1$	Закрепление отсутствует
н83У	-	-	567687.32	2197016.09	Метод спутниковых геодезических измерений (определений)	$Mt = \sqrt{(m_0^2 + m_1^2)} = \sqrt{(0.09^2 + 0.000034^2)} = 0.1$	Закрепление отсутствует
45	-	-	567686.26	2196985.67	Метод спутниковых геодезических измерений (определений)	$Mt = \sqrt{(m_0^2 + m_1^2)} = \sqrt{(0.09^2 + 0.000034^2)} = 0.1$	Закрепление отсутствует
44	-	-	567712.61	2196985.71	Метод спутниковых геодезических измерений (определений)	$Mt = \sqrt{(m_0^2 + m_1^2)} = \sqrt{(0.09^2 + 0.000034^2)} = 0.1$	Закрепление отсутствует
45	567688.09	2196986.08	567719.79	2196985.52	Метод спутниковых геодезических измерений (определений)	$Mt = \sqrt{(m_0^2 + m_1^2)} = \sqrt{(0.09^2 + 0.000034^2)} = 0.1$	Закрепление отсутствует

2. Сведения о частях границ уточняемого земельного участка с кадастровым номером 47:03:0116001:11 :

Обозначение части границ		Горизонтальное проложение (S), м	Описание прохождения части границ	Сведения о согласовании местоположения границ (согласовано/спорное)
от т.	до т.			
1	2	3	4	5
45	46	31.19	-	-
46	47	8.76	-	-
47	48	2.63	-	-
48	н83У	25.42	-	-
н83У	45	30.44	-	-
45	44	26.35	-	-
44	45	7.18	-	-

3. Сведения о характеристиках уточняемого земельного участка с кадастровым номером 47:03:0116001:11 :

№ п/п	Наименование характеристики	Значение характеристики
1	2	3
1.	Адрес земельного участка	Российская Федерация, 188752, Ленинградская область, м.р-н Приозерский, с.п Севастьяновское, улица Луговая, з/у 61, территория СНТ Лопастное
1.1.	Сведения о местоположении земельного участка (при отсутствии адреса) в структурированном в соответствии с федеральной информационной адресной системой виде	-
1.2.	Дополнительные сведения о местоположении земельного участка	-
2.	Площадь земельного участка ± величина погрешности определения (вычисления) площади (Р ± ΔР), м2	1053 ± 11
3.	Формула, примененная для расчета предельной допустимой погрешности определения площади земельного участка, с подставленными значениями и итоговые (вычисленные) значения (ΔР), м2	ΔР=3.5*Mt*√P=3.5*0,1*√1053=11
4.	Площадь земельного участка согласно сведениям Единого государственного реестра недвижимости (Ркад), м2	740
5.	Оценка расхождения Р и Ркад (Р - Ркад), м2	313
6.	Предельные минимальный и максимальный размеры земельного участка (Рмин и Рмакс), м2	500 1200
7.	Кадастровый номер или иной государственный учетный номер (инвентарный) объекта недвижимости, расположенного на земельном участке	47:03:0116001:46
8.	Вид (виды) разрешенного использования	для ведения садоводства
8.1.	Дополнительные сведения об использовании земельного участка	-
9.	Сведения о земельных участках (землях общего пользования, территории общего пользования), посредством которых обеспечивается доступ	47:03:0000000:6283
10.	Иные сведения	-

4. Пояснения к сведениям об уточняемом земельном участке с кадастровым номером 47:03:0116001:11 :

1.	-

Сведения об уточняемых земельных участках, необходимые для исправления реестровых ошибок в сведениях о местоположении их границ

1. Сведения о характерных точках границ уточняемого земельного участка с кадастровым номером 47:03:0116001:12 :

Система координат МСК 47 зона 2 **Зона №2**

Обозначение характерных точек границ	Координаты, м				Метод определения координат	Формулы, примененные для расчета средней квадратической погрешности определения координат характерных точек границ (Mt), с подставленными в такие формулы значениями и итоговые (вычисленные) значения Mt, м	Описание закрепления точки
	содержатся в Едином государственном реестре недвижимости		определены в результате выполнения комплексных кадастровых работ				
	X	Y	X	Y			
1	2	3	4	5	6	7	8
47	567713.22	2197015.35	567715.03	2197016.31	Метод спутниковых геодезических измерений (определений)	$Mt = \sqrt{(m_0^2 + m_1^2)} = \sqrt{(0.09^2 + 0.000034^2)} = 0.1$	Закрепление отсутствует
49	567715.03	2197016.31	567723.79	2197016.45	Метод спутниковых геодезических измерений (определений)	$Mt = \sqrt{(m_0^2 + m_1^2)} = \sqrt{(0.09^2 + 0.000034^2)} = 0.1$	Закрепление отсутствует
50	567717.04	2197044.26	567726.98	2197041.09	Метод спутниковых геодезических измерений (определений)	$Mt = \sqrt{(m_0^2 + m_1^2)} = \sqrt{(0.09^2 + 0.000034^2)} = 0.1$	Закрепление отсутствует
51	567714.57	2197045.32	567717.04	2197044.26	Метод спутниковых геодезических измерений (определений)	$Mt = \sqrt{(m_0^2 + m_1^2)} = \sqrt{(0.09^2 + 0.000034^2)} = 0.1$	Закрепление отсутствует
52	567690.12	2197045.97	567714.57	2197045.32	Метод спутниковых геодезических измерений (определений)	$Mt = \sqrt{(m_0^2 + m_1^2)} = \sqrt{(0.09^2 + 0.000034^2)} = 0.1$	Закрепление отсутствует
53	567689.00	2197044.79	567691.58	2197045.93	Метод спутниковых геодезических измерений (определений)	$Mt = \sqrt{(m_0^2 + m_1^2)} = \sqrt{(0.09^2 + 0.000034^2)} = 0.1$	Закрепление отсутствует
54	567687.61	2197032.63	567690.20	2197045.97	Метод спутниковых геодезических измерений (определений)	$Mt = \sqrt{(m_0^2 + m_1^2)} = \sqrt{(0.09^2 + 0.000034^2)} = 0.1$	Закрепление отсутствует
48	567689.04	2197016.75	567688.62	2197044.57	Метод спутниковых геодезических измерений (определений)	$Mt = \sqrt{(m_0^2 + m_1^2)} = \sqrt{(0.09^2 + 0.000034^2)} = 0.1$	Закрепление отсутствует
54	-	-	567687.61	2197032.63	Метод спутниковых геодезических измерений (определений)	$Mt = \sqrt{(m_0^2 + m_1^2)} = \sqrt{(0.09^2 + 0.000034^2)} = 0.1$	Закрепление отсутствует

1. Сведения о характерных точках границ уточняемого земельного участка с кадастровым номером 47:03:0116001:12 :

Система координат МСК 47 зона 2 **Зона № 2**

Обозначение характерных точек границ	Координаты, м				Метод определения координат	Формулы, примененные для расчета средней квадратической погрешности определения координат характерных точек границ (Mt), с подставленными в такие формулы значениями и итоговые (вычисленные) значения Mt, м	Описание закрепления точки
	содержатся в Едином государственном реестре недвижимости		определены в результате выполнения комплексных кадастровых работ				
	X	Y	X	Y			
1	2	3	4	5	6	7	8
н83У	-	-	567687.32	2197016.09	Метод спутниковых геодезических измерений (определений)	$Mt = \sqrt{(m_0^2 + m_1^2)} = \sqrt{(0.09^2 + 0.000034^2)} = 0.1$	Закрепление отсутствует
48	-	-	567712.72	2197015.05	Метод спутниковых геодезических измерений (определений)	$Mt = \sqrt{(m_0^2 + m_1^2)} = \sqrt{(0.09^2 + 0.000034^2)} = 0.1$	Закрепление отсутствует
47	567713.22	2197015.35	567715.03	2197016.31	Метод спутниковых геодезических измерений (определений)	$Mt = \sqrt{(m_0^2 + m_1^2)} = \sqrt{(0.09^2 + 0.000034^2)} = 0.1$	Закрепление отсутствует

2. Сведения о частях границ уточняемого земельного участка с кадастровым номером 47:03:0116001:12 :

Обозначение части границ		Горизонтальное проложение (S), м	Описание прохождения части границ	Сведения о согласовании местоположения границ (согласовано/спорное)
от т.	до т.			
1	2	3	4	5
47	49	8.76	-	-
49	50	24.85	-	-
50	51	10.43	-	-
51	52	2.69	-	-
52	53	23.00	-	-
53	54	1.38	-	-
54	48	2.11	-	-
48	54	11.98	-	-
54	н83У	16.54	-	-
н83У	48	25.42	-	-
48	47	2.63	-	-

3. Сведения о характеристиках уточняемого земельного участка с кадастровым номером 47:03:0116001:12 :

№ п/п	Наименование характеристики	Значение характеристики
1	2	3
1.	Адрес земельного участка	Российская Федерация, 188752, Ленинградская область, м.р-н Приозерский, с.п Севастьяновское, улица Луговая, з/у 62, территория СНТ Лопастное
1.1.	Сведения о местоположении земельного участка (при отсутствии адреса) в структурированном в соответствии с федеральной информационной адресной системой виде	-
1.2.	Дополнительные сведения о местоположении земельного участка	-
2.	Площадь земельного участка ± величина погрешности определения (вычисления) площади (Р ± ΔР), м2	1098 ± 12
3.	Формула, примененная для расчета предельной допустимой погрешности определения площади земельного участка, с подставленными значениями и итоговые (вычисленные) значения (ΔР), м2	ΔР=3.5*Mt*√P=3.5*0,1*√1098=12
4.	Площадь земельного участка согласно сведениям Единого государственного реестра недвижимости (Ркад), м2	818
5.	Оценка расхождения Р и Ркад (Р - Ркад), м2	280
6.	Предельные минимальный и максимальный размеры земельного участка (Рмин и Рмакс), м2	500 1200
7.	Кадастровый номер или иной государственный учетный номер (инвентарный) объекта недвижимости, расположенного на земельном участке	47:03:0116001:62 47:03:0116001:63
8.	Вид (виды) разрешенного использования	для ведения садоводства
8.1.	Дополнительные сведения об использовании земельного участка	-
9.	Сведения о земельных участках (землях общего пользования, территории общего пользования), посредством которых обеспечивается доступ	47:03:0000000:6283
10.	Иные сведения	-

4. Пояснения к сведениям об уточняемом земельном участке с кадастровым номером 47:03:0116001:12 :

1.	-

Сведения об уточняемых земельных участках, необходимые для исправления реестровых ошибок в сведениях о местоположении их границ

1. Сведения о характерных точках границ уточняемого земельного участка с кадастровым номером 47:03:0116001:16 :

Система координат МСК 47 зона 2 **Зона № 2**

Обозначение характерных точек границ	Координаты, м				Метод определения координат	Формулы, примененные для расчета средней квадратической погрешности определения координат характерных точек границ (Mt), с подставленными в такие формулы значениями и итоговые (вычисленные) значения Mt, м	Описание закрепления точки
	содержатся в Едином государственном реестре недвижимости		определены в результате выполнения комплексных кадастровых работ				
	X	Y	X	Y			
1	2	3	4	5	6	7	8
55	567739.43	2197095.87	567739.43	2197095.87	Метод спутниковых геодезических измерений (определений)	$Mt = \sqrt{(m_0^2 + m_1^2)} = \sqrt{(0.09^2 + 0.000034^2)} = 0.1$	Закрепление отсутствует
56	567748.23	2197114.56	567747.53	2197113.08	Метод спутниковых геодезических измерений (определений)	$Mt = \sqrt{(m_0^2 + m_1^2)} = \sqrt{(0.09^2 + 0.000034^2)} = 0.1$	Закрепление отсутствует
57	567722.04	2197126.94	567721.38	2197127.25	Метод спутниковых геодезических измерений (определений)	$Mt = \sqrt{(m_0^2 + m_1^2)} = \sqrt{(0.09^2 + 0.000034^2)} = 0.1$	Закрепление отсутствует
н88У	-	-	567720.64	2197127.76	Метод спутниковых геодезических измерений (определений)	$Mt = \sqrt{(m_0^2 + m_1^2)} = \sqrt{(0.09^2 + 0.000034^2)} = 0.1$	Закрепление отсутствует
58	567710.19	2197132.54	567703.98	2197138.00	Метод спутниковых геодезических измерений (определений)	$Mt = \sqrt{(m_0^2 + m_1^2)} = \sqrt{(0.09^2 + 0.000034^2)} = 0.1$	Закрепление отсутствует
59	567698.99	2197116.11	567695.04	2197132.35	Метод спутниковых геодезических измерений (определений)	$Mt = \sqrt{(m_0^2 + m_1^2)} = \sqrt{(0.09^2 + 0.000034^2)} = 0.1$	Закрепление отсутствует
60	567713.52	2197108.84	567691.24	2197119.47	Метод спутниковых геодезических измерений (определений)	$Mt = \sqrt{(m_0^2 + m_1^2)} = \sqrt{(0.09^2 + 0.000034^2)} = 0.1$	Закрепление отсутствует
55	567739.43	2197095.87	567739.43	2197095.87	Метод спутниковых геодезических измерений (определений)	$Mt = \sqrt{(m_0^2 + m_1^2)} = \sqrt{(0.09^2 + 0.000034^2)} = 0.1$	Закрепление отсутствует

2. Сведения о частях границ уточняемого земельного участка с кадастровым номером 47:03:0116001:16 :

Обозначение части границ		Горизонтальное проложение (S), м	Описание прохождения части границ	Сведения о согласовании местоположения границ (согласовано/спорное)
от т.	до т.			
1	2	3	4	5
55	56	19.02	-	-
56	57	29.74	-	-
57	н88У	0.90	-	-
н88У	58	19.56	-	-
58	59	10.58	-	-
59	60	13.43	-	-
60	55	53.66	-	-

3. Сведения о характеристиках уточняемого земельного участка с кадастровым номером 47:03:0116001:16 :

№ п/п	Наименование характеристики	Значение характеристики
1	2	3
1.	Адрес земельного участка	Российская Федерация, 188752, Ленинградская область, м.р-н Приозерский, с.п Севастьяновское, улица Центральная, з/у 66, территория СНТ Лопастное
1.1.	Сведения о местоположении земельного участка (при отсутствии адреса) в структурированном в соответствии с федеральной информационной адресной системой виде	-
1.2.	Дополнительные сведения о местоположении земельного участка	-
2.	Площадь земельного участка ± величина погрешности определения (вычисления) площади (Р ± ΔР), м2	1103 ± 12
3.	Формула, примененная для расчета предельной допустимой погрешности определения площади земельного участка, с подставленными значениями и итоговые (вычисленные) значения (ΔР), м2	ΔР=3.5*Mt*√P=3.5*0,1*√1103=12
4.	Площадь земельного участка согласно сведениям Единого государственного реестра недвижимости (Ркад), м2	880
5.	Оценка расхождения Р и Ркад (Р - Ркад), м2	223
6.	Предельные минимальный и максимальный размеры земельного участка (Рмин и Рмакс), м2	500 1200
7.	Кадастровый номер или иной государственный учетный номер (инвентарный) объекта недвижимости, расположенного на земельном участке	47:03:0000000:8554
8.	Вид (виды) разрешенного использования	для ведения садоводства
8.1.	Дополнительные сведения об использовании земельного участка	-
9.	Сведения о земельных участках (землях общего пользования, территории общего пользования), посредством которых обеспечивается доступ	47:03:0000000:6283
10.	Иные сведения	-

4. Пояснения к сведениям об уточняемом земельном участке с кадастровым номером 47:03:0116001:16 :

1.	-

Сведения об уточняемых земельных участках, необходимые для исправления реестровых ошибок в сведениях о местоположении их границ

1. Сведения о характерных точках границ уточняемого земельного участка с кадастровым номером 47:03:0116001:17 :

Система координат МСК 47 зона 2 **Зона №2**

Обозначение характерных точек границ	Координаты, м				Метод определения координат	Формулы, примененные для расчета средней квадратической погрешности определения координат характерных точек границ (Mt), с подставленными в такие формулы значениями и итоговые (вычисленные) значения Mt, м	Описание закрепления точки
	содержатся в Едином государственном реестре недвижимости		определены в результате выполнения комплексных кадастровых работ				
	X	Y	X	Y			
1	2	3	4	5	6	7	8
56	567748.23	2197114.56	567747.53	2197113.08	Метод спутниковых геодезических измерений (определений)	$Mt = \sqrt{(m_0^2 + m_1^2)} = \sqrt{(0.09^2 + 0.000034^2)} = 0.1$	Закрепление отсутствует
61	567765.89	2197152.05	567764.50	2197149.11	Метод спутниковых геодезических измерений (определений)	$Mt = \sqrt{(m_0^2 + m_1^2)} = \sqrt{(0.09^2 + 0.000034^2)} = 0.1$	Закрепление отсутствует
62	567739.68	2197164.39	567737.11	2197162.64	Метод спутниковых геодезических измерений (определений)	$Mt = \sqrt{(m_0^2 + m_1^2)} = \sqrt{(0.09^2 + 0.000034^2)} = 0.1$	Закрепление отсутствует
57	567722.04	2197126.94	567720.64	2197127.76	Метод спутниковых геодезических измерений (определений)	$Mt = \sqrt{(m_0^2 + m_1^2)} = \sqrt{(0.09^2 + 0.000034^2)} = 0.1$	Закрепление отсутствует
57	-	-	567721.38	2197127.25	Метод спутниковых геодезических измерений (определений)	$Mt = \sqrt{(m_0^2 + m_1^2)} = \sqrt{(0.09^2 + 0.000034^2)} = 0.1$	Закрепление отсутствует
56	567748.23	2197114.56	567747.53	2197113.08	Метод спутниковых геодезических измерений (определений)	$Mt = \sqrt{(m_0^2 + m_1^2)} = \sqrt{(0.09^2 + 0.000034^2)} = 0.1$	Закрепление отсутствует

2. Сведения о частях границ уточняемого земельного участка с кадастровым номером 47:03:0116001:17 :

Обозначение части границ		Горизонтальное проложение (S), м	Описание прохождения части границ	Сведения о согласовании местоположения границ (согласовано/спорное)
от т.	до т.			
1	2	3	4	5
56	61	39.83	-	-
61	62	30.55	-	-
62	57	38.57	-	-
57	57	0.90	-	-
57	56	29.74	-	-

3. Сведения о характеристиках уточняемого земельного участка с кадастровым номером 47:03:0116001:17 :

№ п/п	Наименование характеристики	Значение характеристики
1	2	3
1.	Адрес земельного участка	Российская Федерация, 188752, Ленинградская область, м.р-н Приозерский, с.п Севастьяновское, улица Лесная, з/у 67, территория СНТ Лопастное
1.1.	Сведения о местоположении земельного участка (при отсутствии адреса) в структурированном в соответствии с федеральной информационной адресной системой виде	-
1.2.	Дополнительные сведения о местоположении земельного участка	-
2.	Площадь земельного участка ± величина погрешности определения (вычисления) площади (Р ± ΔР), м2	1200 ± 12
3.	Формула, примененная для расчета предельной допустимой погрешности определения площади земельного участка, с подставленными значениями и итоговые (вычисленные) значения (ΔР), м2	ΔР=3.5*Mt*√P=3.5*0,1*√1200=12
4.	Площадь земельного участка согласно сведениям Единого государственного реестра недвижимости (Ркад), м2	1200
5.	Оценка расхождения Р и Ркад (Р - Ркад), м2	-
6.	Предельные минимальный и максимальный размеры земельного участка (Рмин и Рмакс), м2	500 1200
7.	Кадастровый номер или иной государственный учетный номер (инвентарный) объекта недвижимости, расположенного на земельном участке	-
8.	Вид (виды) разрешенного использования	для садоводства
8.1.	Дополнительные сведения об использовании земельного участка	-
9.	Сведения о земельных участках (землях общего пользования, территории общего пользования), посредством которых обеспечивается доступ	47:03:0000000:6283
10.	Иные сведения	-

4. Пояснения к сведениям об уточняемом земельном участке с кадастровым номером 47:03:0116001:17 :

1.	-

Сведения об уточняемых земельных участках, необходимые для исправления реестровых ошибок в сведениях о местоположении их границ

1. Сведения о характерных точках границ уточняемого земельного участка с кадастровым номером 47:03:0116001:18 :

Система координат МСК 47 зона 2 **Зона № 2**

Обозначение характерных точек границ	Координаты, м				Метод определения координат	Формулы, примененные для расчета средней квадратической погрешности определения координат характерных точек границ (Mt), с подставленными в такие формулы значениями и итоговые (вычисленные) значения Mt, м	Описание закрепления точки
	содержатся в Едином государственном реестре недвижимости		определены в результате выполнения комплексных кадастровых работ				
	X	Y	X	Y			
1	2	3	4	5	6	7	8
61	567765.89	2197152.05	567764.50	2197149.11	Метод спутниковых геодезических измерений (определений)	$Mt = \sqrt{(m_0^2 + m_1^2)} = \sqrt{(0.09^2 + 0.000034^2)} = 0.1$	Закрепление отсутствует
63	567774.99	2197171.38	567774.50	2197170.34	Метод спутниковых геодезических измерений (определений)	$Mt = \sqrt{(m_0^2 + m_1^2)} = \sqrt{(0.09^2 + 0.000034^2)} = 0.1$	Закрепление отсутствует
64	567748.43	2197183.65	567748.43	2197183.65	Метод спутниковых геодезических измерений (определений)	$Mt = \sqrt{(m_0^2 + m_1^2)} = \sqrt{(0.09^2 + 0.000034^2)} = 0.1$	Закрепление отсутствует
62	567739.68	2197164.39	567741.58	2197175.07	Метод спутниковых геодезических измерений (определений)	$Mt = \sqrt{(m_0^2 + m_1^2)} = \sqrt{(0.09^2 + 0.000034^2)} = 0.1$	Закрепление отсутствует
н89У	-	-	567735.86	2197163.24	Метод спутниковых геодезических измерений (определений)	$Mt = \sqrt{(m_0^2 + m_1^2)} = \sqrt{(0.09^2 + 0.000034^2)} = 0.1$	Закрепление отсутствует
62	-	-	567737.11	2197162.64	Метод спутниковых геодезических измерений (определений)	$Mt = \sqrt{(m_0^2 + m_1^2)} = \sqrt{(0.09^2 + 0.000034^2)} = 0.1$	Закрепление отсутствует
61	567765.89	2197152.05	567764.50	2197149.11	Метод спутниковых геодезических измерений (определений)	$Mt = \sqrt{(m_0^2 + m_1^2)} = \sqrt{(0.09^2 + 0.000034^2)} = 0.1$	Закрепление отсутствует

2. Сведения о частях границ уточняемого земельного участка с кадастровым номером 47:03:0116001:18 :

Обозначение части границ		Горизонтальное проложение (S), м	Описание прохождения части границ	Сведения о согласовании местоположения границ (согласовано/спорное)
от т.	до т.			
1	2	3	4	5
61	63	23.47	-	-
63	64	29.27	-	-

2. Сведения о частях границ уточняемого земельного участка с кадастровым номером 47:03:0116001:18 :

Обозначение части границ		Горизонтальное проложение (S), м	Описание прохождения части границ	Сведения о согласовании местоположения границ (согласовано/спорное)
от т.	до т.			
1	2	3	4	5
64	62	10.98	-	-
62	н89У	13.14	-	-
н89У	62	1.39	-	-
62	61	30.55	-	-

3. Сведения о характеристиках уточняемого земельного участка с кадастровым номером 47:03:0116001:18 :

№ п/п	Наименование характеристики	Значение характеристики
1	2	3
1.	Адрес земельного участка	Российская Федерация, 188752, Ленинградская область, м.р-н Приозерский, с.п Севастьяновское, улица Лесная, з/у 69, территория СНТ Лопастное
1.1.	Сведения о местоположении земельного участка (при отсутствии адреса) в структурированном в соответствии с федеральной информационной адресной системой виде	-
1.2.	Дополнительные сведения о местоположении земельного участка	-
2.	Площадь земельного участка ± величина погрешности определения (вычисления) площади (Р ± ΔР), м2	740 ± 10
3.	Формула, примененная для расчета предельной допустимой погрешности определения площади земельного участка, с подставленными значениями и итоговые (вычисленные) значения (ΔР), м2	ΔР=3.5*Mt*√P=3.5*0,1*√740=10
4.	Площадь земельного участка согласно сведениям Единого государственного реестра недвижимости (Ркад), м2	619
5.	Оценка расхождения Р и Ркад (Р - Ркад), м2	121
6.	Предельные минимальный и максимальный размеры земельного участка (Рмин и Рмакс), м2	500 1200
7.	Кадастровый номер или иной государственный учетный номер (инвентарный) объекта недвижимости, расположенного на земельном участке	47:03:0116001:43 47:03:0116001:47
8.	Вид (виды) разрешенного использования	для ведения садоводства
8.1.	Дополнительные сведения об использовании земельного участка	-
9.	Сведения о земельных участках (землях общего пользования, территории общего пользования), посредством которых обеспечивается доступ	47:03:0000000:6283
10.	Иные сведения	-

4. Пояснения к сведениям об уточняемом земельном участке с кадастровым номером 47:03:0116001:18 :

1.	-

Сведения об уточняемых земельных участках, необходимые для исправления реестровых ошибок в сведениях о местоположении их границ

1. Сведения о характерных точках границ уточняемого земельного участка с кадастровым номером 47:03:0116001:22 :

Система координат МСК 47 зона 2 **Зона № 2**

Обозначение характерных точек границ	Координаты, м				Метод определения координат	Формулы, примененные для расчета средней квадратической погрешности определения координат характерных точек границ (Mt), с подставленными в такие формулы значениями и итоговые (вычисленные) значения Mt, м	Описание закрепления точки
	содержатся в Едином государственном реестре недвижимости		определены в результате выполнения комплексных кадастровых работ				
	X	Y	X	Y			
1	2	3	4	5	6	7	8
65	567693.92	2197151.51	567726.26	2197162.91	Метод спутниковых геодезических измерений (определений)	$Mt = \sqrt{(m_0^2 + m_1^2)} = \sqrt{(0.09^2 + 0.000034^2)} = 0.1$	Закрепление отсутствует
66	567711.85	2197150.43	567731.40	2197170.98	Метод спутниковых геодезических измерений (определений)	$Mt = \sqrt{(m_0^2 + m_1^2)} = \sqrt{(0.09^2 + 0.000034^2)} = 0.1$	Закрепление отсутствует
67	567726.66	2197173.43	567726.66	2197173.43	Метод спутниковых геодезических измерений (определений)	$Mt = \sqrt{(m_0^2 + m_1^2)} = \sqrt{(0.09^2 + 0.000034^2)} = 0.1$	Закрепление отсутствует
68	567720.03	2197176.81	567692.92	2197190.89	Метод спутниковых геодезических измерений (определений)	$Mt = \sqrt{(m_0^2 + m_1^2)} = \sqrt{(0.09^2 + 0.000034^2)} = 0.1$	Закрепление отсутствует
69	567697.41	2197179.23	567688.83	2197145.82	Метод спутниковых геодезических измерений (определений)	$Mt = \sqrt{(m_0^2 + m_1^2)} = \sqrt{(0.09^2 + 0.000034^2)} = 0.1$	Закрепление отсутствует
н94У	-	-	567703.38	2197144.63	Метод спутниковых геодезических измерений (определений)	$Mt = \sqrt{(m_0^2 + m_1^2)} = \sqrt{(0.09^2 + 0.000034^2)} = 0.1$	Закрепление отсутствует
н95У	-	-	567714.58	2197150.20	Метод спутниковых геодезических измерений (определений)	$Mt = \sqrt{(m_0^2 + m_1^2)} = \sqrt{(0.09^2 + 0.000034^2)} = 0.1$	Закрепление отсутствует
65	567693.92	2197151.51	567726.26	2197162.91	Метод спутниковых геодезических измерений (определений)	$Mt = \sqrt{(m_0^2 + m_1^2)} = \sqrt{(0.09^2 + 0.000034^2)} = 0.1$	Закрепление отсутствует

2. Сведения о частях границ уточняемого земельного участка с кадастровым номером 47:03:0116001:22 :

Обозначение части границ		Горизонтальное проложение (S), м	Описание прохождения части границ	Сведения о согласовании местоположения границ (согласовано/спорное)
от т.	до т.			
1	2	3	4	5
65	66	9.57	-	-
66	67	5.34	-	-
67	68	37.99	-	-
68	69	45.26	-	-
69	н94У	14.60	-	-
н94У	н95У	12.51	-	-
н95У	65	17.26	-	-

3. Сведения о характеристиках уточняемого земельного участка с кадастровым номером 47:03:0116001:22 :

№ п/п	Наименование характеристики	Значение характеристики
1	2	3
1.	Адрес земельного участка	Российская Федерация, 188752, Ленинградская область, м.р-н Приозерский, с.п Севастьяновское, улица Озерная, з/у 73, территория СНТ Лопастное
1.1.	Сведения о местоположении земельного участка (при отсутствии адреса) в структурированном в соответствии с федеральной информационной адресной системой виде	-
1.2.	Дополнительные сведения о местоположении земельного участка	-
2.	Площадь земельного участка ± величина погрешности определения (вычисления) площади (Р ± ΔР), м2	1200 ± 12
3.	Формула, примененная для расчета предельной допустимой погрешности определения площади земельного участка, с подставленными значениями и итоговые (вычисленные) значения (ΔР), м2	ΔР=3.5*Mt*√P=3.5*0,1*√1200=12
4.	Площадь земельного участка согласно сведениям Единого государственного реестра недвижимости (Ркад), м2	660
5.	Оценка расхождения Р и Ркад (Р - Ркад), м2	540
6.	Предельные минимальный и максимальный размеры земельного участка (Рмин и Рмакс), м2	500 1200
7.	Кадастровый номер или иной государственный учетный номер (инвентарный) объекта недвижимости, расположенного на земельном участке	-
8.	Вид (виды) разрешенного использования	для ведения садоводства
8.1.	Дополнительные сведения об использовании земельного участка	-
9.	Сведения о земельных участках (землях общего пользования, территории общего пользования), посредством которых обеспечивается доступ	47:03:0000000:6283
10.	Иные сведения	-

4. Пояснения к сведениям об уточняемом земельном участке с кадастровым номером 47:03:0116001:22 :

1.	-

Сведения об уточняемых земельных участках, необходимые для исправления реестровых ошибок в сведениях о местоположении их границ

1. Сведения о характерных точках границ уточняемого земельного участка с кадастровым номером 47:03:0116001:23 :

Система координат МСК 47 зона 2 **Зона № 2**

Обозначение характерных точек границ	Координаты, м				Метод определения координат	Формулы, примененные для расчета средней квадратической погрешности определения координат характерных точек границ (Mt), с подставленными в такие формулы значениями и итоговые (вычисленные) значения Mt, м	Описание закрепления точки
	содержатся в Едином государственном реестре недвижимости		определены в результате выполнения комплексных кадастровых работ				
	X	Y	X	Y			
1	2	3	4	5	6	7	8
70	567748.22	2197257.73	567741.82	2197256.15	Метод спутниковых геодезических измерений (определений)	$Mt = \sqrt{(m_0^2 + m_1^2)} = \sqrt{(0.09^2 + 0.000034^2)} = 0.1$	Закрепление отсутствует
71	567757.55	2197267.25	567745.35	2197258.83	Метод спутниковых геодезических измерений (определений)	$Mt = \sqrt{(m_0^2 + m_1^2)} = \sqrt{(0.09^2 + 0.000034^2)} = 0.1$	Закрепление отсутствует
72	567721.71	2197298.83	567753.94	2197265.58	Метод спутниковых геодезических измерений (определений)	$Mt = \sqrt{(m_0^2 + m_1^2)} = \sqrt{(0.09^2 + 0.000034^2)} = 0.1$	Закрепление отсутствует
73	567721.69	2197298.83	567722.08	2197300.67	Метод спутниковых геодезических измерений (определений)	$Mt = \sqrt{(m_0^2 + m_1^2)} = \sqrt{(0.09^2 + 0.000034^2)} = 0.1$	Закрепление отсутствует
74	567704.18	2197277.85	567710.21	2197288.59	Метод спутниковых геодезических измерений (определений)	$Mt = \sqrt{(m_0^2 + m_1^2)} = \sqrt{(0.09^2 + 0.000034^2)} = 0.1$	Закрепление отсутствует
75	567721.35	2197268.04	567706.38	2197283.85	Метод спутниковых геодезических измерений (определений)	$Mt = \sqrt{(m_0^2 + m_1^2)} = \sqrt{(0.09^2 + 0.000034^2)} = 0.1$	Закрепление отсутствует
74	-	-	567704.18	2197277.85	Метод спутниковых геодезических измерений (определений)	$Mt = \sqrt{(m_0^2 + m_1^2)} = \sqrt{(0.09^2 + 0.000034^2)} = 0.1$	Закрепление отсутствует
н96У	-	-	567706.96	2197276.26	Метод спутниковых геодезических измерений (определений)	$Mt = \sqrt{(m_0^2 + m_1^2)} = \sqrt{(0.09^2 + 0.000034^2)} = 0.1$	Закрепление отсутствует
н97У	-	-	567710.78	2197274.08	Метод спутниковых геодезических измерений (определений)	$Mt = \sqrt{(m_0^2 + m_1^2)} = \sqrt{(0.09^2 + 0.000034^2)} = 0.1$	Закрепление отсутствует

1. Сведения о характерных точках границ уточняемого земельного участка с кадастровым номером 47:03:0116001:23 :

Система координат МСК 47 зона 2 **Зона № 2**

Обозначение характерных точек границ	Координаты, м				Метод определения координат	Формулы, примененные для расчета средней квадратической погрешности определения координат характерных точек границ (Mt), с подставленными в такие формулы значениями и итоговые (вычисленные) значения Mt, м	Описание закрепления точки
	содержатся в Едином государственном реестре недвижимости		определены в результате выполнения комплексных кадастровых работ				
	X	Y	X	Y			
1	2	3	4	5	6	7	8
75	-	-	567721.35	2197268.04	Метод спутниковых геодезических измерений (определений)	$Mt = \sqrt{(m_0^2 + m_1^2)} = \sqrt{(0.09^2 + 0.000034^2)} = 0.1$	Закрепление отсутствует
н98У	-	-	567727.60	2197265.64	Метод спутниковых геодезических измерений (определений)	$Mt = \sqrt{(m_0^2 + m_1^2)} = \sqrt{(0.09^2 + 0.000034^2)} = 0.1$	Закрепление отсутствует
70	567748.22	2197257.73	567741.82	2197256.15	Метод спутниковых геодезических измерений (определений)	$Mt = \sqrt{(m_0^2 + m_1^2)} = \sqrt{(0.09^2 + 0.000034^2)} = 0.1$	Закрепление отсутствует

2. Сведения о частях границ уточняемого земельного участка с кадастровым номером 47:03:0116001:23 :

Обозначение части границ		Горизонтальное проложение (S), м	Описание прохождения части границ	Сведения о согласовании местоположения границ (согласовано/спорное)
от т.	до т.			
1	2	3	4	5
70	71	4.43	-	-
71	72	10.92	-	-
72	73	47.40	-	-
73	74	16.94	-	-
74	75	6.09	-	-
75	74	6.39	-	-
74	н96У	3.20	-	-
н96У	н97У	4.40	-	-
н97У	75	12.17	-	-
75	н98У	6.69	-	-
н98У	70	17.10	-	-

3. Сведения о характеристиках уточняемого земельного участка с кадастровым номером 47:03:0116001:23 :

№ п/п	Наименование характеристики	Значение характеристики
1	2	3
1.	Адрес земельного участка	Российская Федерация, 188752, Ленинградская область, м.р-н Приозерский, с.п Севастьяновское, улица Озерная, з/у 76, территория СНТ Лопастное
1.1.	Сведения о местоположении земельного участка (при отсутствии адреса) в структурированном в соответствии с федеральной информационной адресной системой виде	-
1.2.	Дополнительные сведения о местоположении земельного участка	-
2.	Площадь земельного участка ± величина погрешности определения (вычисления) площади (Р ± ΔР), м2	1006 ± 11
3.	Формула, примененная для расчета предельной допустимой погрешности определения площади земельного участка, с подставленными значениями и итоговые (вычисленные) значения (ΔР), м2	ΔР=3.5*Mt*√P=3.5*0,1*√1006=11
4.	Площадь земельного участка согласно сведениям Единого государственного реестра недвижимости (Ркад), м2	1000
5.	Оценка расхождения Р и Ркад (Р - Ркад), м2	6
6.	Предельные минимальный и максимальный размеры земельного участка (Рмин и Рмакс), м2	500 1200
7.	Кадастровый номер или иной государственный учетный номер (инвентарный) объекта недвижимости, расположенного на земельном участке	47:03:0116001:64 47:03:0116001:65
8.	Вид (виды) разрешенного использования	для ведения садоводства
8.1.	Дополнительные сведения об использовании земельного участка	-
9.	Сведения о земельных участках (землях общего пользования, территории общего пользования), посредством которых обеспечивается доступ	47:03:0000000:6283
10.	Иные сведения	-

4. Пояснения к сведениям об уточняемом земельном участке с кадастровым номером 47:03:0116001:23 :

1.	-

Сведения об уточняемых земельных участках, необходимые для исправления реестровых ошибок в сведениях о местоположении их границ

1. Сведения о характерных точках границ уточняемого земельного участка с кадастровым номером 47:03:0116001:27 :

Система координат МСК 47 зона 2 **Зона № 2**

Обозначение характерных точек границ	Координаты, м				Метод определения координат	Формулы, примененные для расчета средней квадратической погрешности определения координат характерных точек границ (Mt), с подставленными в такие формулы значениями и итоговые (вычисленные) значения Mt, м	Описание закрепления точки
	содержатся в Едином государственном реестре недвижимости		определены в результате выполнения комплексных кадастровых работ				
	X	Y	X	Y			
1	2	3	4	5	6	7	8
23	567609.77	2197035.85	567607.56	2197027.28	Метод спутниковых геодезических измерений (определений)	$Mt = \sqrt{(m_0^2 + m_1^2)} = \sqrt{(0.09^2 + 0.000034^2)} = 0.1$	Закрепление отсутствует
22	567611.75	2197044.95	567611.75	2197045.48	Метод спутниковых геодезических измерений (определений)	$Mt = \sqrt{(m_0^2 + m_1^2)} = \sqrt{(0.09^2 + 0.000034^2)} = 0.1$	Закрепление отсутствует
21	567611.82	2197066.31	567611.43	2197066.61	Метод спутниковых геодезических измерений (определений)	$Mt = \sqrt{(m_0^2 + m_1^2)} = \sqrt{(0.09^2 + 0.000034^2)} = 0.1$	Закрепление отсутствует
76	567601.08	2197065.78	567604.77	2197066.55	Метод спутниковых геодезических измерений (определений)	$Mt = \sqrt{(m_0^2 + m_1^2)} = \sqrt{(0.09^2 + 0.000034^2)} = 0.1$	Закрепление отсутствует
77	567589.04	2197063.46	567579.76	2197060.45	Метод спутниковых геодезических измерений (определений)	$Mt = \sqrt{(m_0^2 + m_1^2)} = \sqrt{(0.09^2 + 0.000034^2)} = 0.1$	Закрепление отсутствует
11	567580.19	2197060.78	567578.47	2197047.35	Метод спутниковых геодезических измерений (определений)	$Mt = \sqrt{(m_0^2 + m_1^2)} = \sqrt{(0.09^2 + 0.000034^2)} = 0.1$	Закрепление отсутствует
10	567579.04	2197047.77	567588.76	2197037.11	Метод спутниковых геодезических измерений (определений)	$Mt = \sqrt{(m_0^2 + m_1^2)} = \sqrt{(0.09^2 + 0.000034^2)} = 0.1$	Закрепление отсутствует
78	567587.00	2197039.13	-	-	-	$Mt = \sqrt{(m_0^2 + m_1^2)} = \sqrt{(0.09^2 + 0.000034^2)} = 0.1$	-
79	567592.37	2197035.73	-	-	-	$Mt = \sqrt{(m_0^2 + m_1^2)} = \sqrt{(0.09^2 + 0.000034^2)} = 0.1$	-
23	567609.77	2197035.85	567607.56	2197027.28	Метод спутниковых геодезических измерений (определений)	$Mt = \sqrt{(m_0^2 + m_1^2)} = \sqrt{(0.09^2 + 0.000034^2)} = 0.1$	Закрепление отсутствует

2. Сведения о частях границ уточняемого земельного участка с кадастровым номером 47:03:0116001:27 :

Обозначение части границ		Горизонтальное проложение (S), м	Описание прохождения части границ	Сведения о согласовании местоположения границ (согласовано/спорное)
от т.	до т.			
1	2	3	4	5
23	22	18.68	-	-
22	21	21.13	-	-
21	76	6.66	-	-
76	77	25.74	-	-
77	11	13.16	-	-
11	10	14.52	-	-
10	23	21.21	-	-

3. Сведения о характеристиках уточняемого земельного участка с кадастровым номером 47:03:0116001:27 :

№ п/п	Наименование характеристики	Значение характеристики
1	2	3
1.	Адрес земельного участка	Российская Федерация, 188752, Ленинградская область, м.р-н Приозерский, с.п Севастьяновское, улица Центральная, з/у 83, территория СНТ Лопастное
1.1.	Сведения о местоположении земельного участка (при отсутствии адреса) в структурированном в соответствии с федеральной информационной адресной системой виде	-
1.2.	Дополнительные сведения о местоположении земельного участка	-
2.	Площадь земельного участка ± величина погрешности определения (вычисления) площади (Р ± ΔР), м2	927 ± 11
3.	Формула, примененная для расчета предельной допустимой погрешности определения площади земельного участка, с подставленными значениями и итоговые (вычисленные) значения (ΔР), м2	ΔР=3.5*Mt*√P=3.5*0,1*√927=11
4.	Площадь земельного участка согласно сведениям Единого государственного реестра недвижимости (Ркад), м2	846
5.	Оценка расхождения Р и Ркад (Р - Ркад), м2	81
6.	Предельные минимальный и максимальный размеры земельного участка (Рмин и Рмакс), м2	500 1200
7.	Кадастровый номер или иной государственный учетный номер (инвентарный) объекта недвижимости, расположенного на земельном участке	47:03:0116001:36
8.	Вид (виды) разрешенного использования	для ведения садоводства
8.1.	Дополнительные сведения об использовании земельного участка	-
9.	Сведения о земельных участках (землях общего пользования, территории общего пользования), посредством которых обеспечивается доступ	47:03:0000000:6283
10.	Иные сведения	-

4. Пояснения к сведениям об уточняемом земельном участке с кадастровым номером 47:03:0116001:27 :

1.	-

Сведения об уточняемых земельных участках, необходимые для исправления реестровых ошибок в сведениях о местоположении их границ

1. Сведения о характерных точках границ уточняемого земельного участка с кадастровым номером 47:03:0116001:28 :

Система координат МСК 47 зона 2 **Зона № 2**

Обозначение характерных точек границ	Координаты, м				Метод определения координат	Формулы, примененные для расчета средней квадратической погрешности определения координат характерных точек границ (Mt), с подставленными в такие формулы значениями и итоговые (вычисленные) значения Mt, м	Описание закрепления точки
	содержатся в Едином государственном реестре недвижимости		определены в результате выполнения комплексных кадастровых работ				
	X	Y	X	Y			
1	2	3	4	5	6	7	8
80	567752.25	2197210.30	567752.25	2197210.30	Метод спутниковых геодезических измерений (определений)	$Mt = \sqrt{(m_0^2 + m_1^2)} = \sqrt{(0.09^2 + 0.000034^2)} = 0.1$	Закрепление отсутствует
81	567759.63	2197225.76	567759.63	2197225.76	Метод спутниковых геодезических измерений (определений)	$Mt = \sqrt{(m_0^2 + m_1^2)} = \sqrt{(0.09^2 + 0.000034^2)} = 0.1$	Закрепление отсутствует
82	567723.21	2197243.14	567760.51	2197227.89	Метод спутниковых геодезических измерений (определений)	$Mt = \sqrt{(m_0^2 + m_1^2)} = \sqrt{(0.09^2 + 0.000034^2)} = 0.1$	Закрепление отсутствует
83	567714.11	2197222.15	567726.42	2197250.28	Метод спутниковых геодезических измерений (определений)	$Mt = \sqrt{(m_0^2 + m_1^2)} = \sqrt{(0.09^2 + 0.000034^2)} = 0.1$	Закрепление отсутствует
н99У	-	-	567718.65	2197253.19	Метод спутниковых геодезических измерений (определений)	$Mt = \sqrt{(m_0^2 + m_1^2)} = \sqrt{(0.09^2 + 0.000034^2)} = 0.1$	Закрепление отсутствует
н100У	-	-	567712.94	2197234.05	Метод спутниковых геодезических измерений (определений)	$Mt = \sqrt{(m_0^2 + m_1^2)} = \sqrt{(0.09^2 + 0.000034^2)} = 0.1$	Закрепление отсутствует
н101У	-	-	567709.79	2197223.49	Метод спутниковых геодезических измерений (определений)	$Mt = \sqrt{(m_0^2 + m_1^2)} = \sqrt{(0.09^2 + 0.000034^2)} = 0.1$	Закрепление отсутствует
80	567752.25	2197210.30	567752.25	2197210.30	Метод спутниковых геодезических измерений (определений)	$Mt = \sqrt{(m_0^2 + m_1^2)} = \sqrt{(0.09^2 + 0.000034^2)} = 0.1$	Закрепление отсутствует

2. Сведения о частях границ уточняемого земельного участка с кадастровым номером 47:03:0116001:28 :

Обозначение части границ		Горизонтальное проложение (S), м	Описание прохождения части границ	Сведения о согласовании местоположения границ (согласовано/спорное)
от т.	до т.			
1	2	3	4	5
80	81	17.13	-	-
81	82	2.30	-	-
82	83	40.79	-	-
83	н99У	8.30	-	-
н99У	н100У	19.97	-	-
н100У	н101У	11.02	-	-
н101У	80	44.46	-	-

3. Сведения о характеристиках уточняемого земельного участка с кадастровым номером 47:03:0116001:28 :

№ п/п	Наименование характеристики	Значение характеристики
1	2	3
1.	Адрес земельного участка	Российская Федерация, 188752, Ленинградская область, м.р-н Приозерский, с.п Севастьяновское, улица Озерная, з/у 95, территория СНТ Лопастное
1.1.	Сведения о местоположении земельного участка (при отсутствии адреса) в структурированном в соответствии с федеральной информационной адресной системой виде	-
1.2.	Дополнительные сведения о местоположении земельного участка	-
2.	Площадь земельного участка ± величина погрешности определения (вычисления) площади (Р ± ΔР), м2	1200 ± 12
3.	Формула, примененная для расчета предельной допустимой погрешности определения площади земельного участка, с подставленными значениями и итоговые (вычисленные) значения (ΔР), м2	ΔР=3.5*Mt*√P=3.5*0,1*√1200=12
4.	Площадь земельного участка согласно сведениям Единого государственного реестра недвижимости (Ркад), м2	800
5.	Оценка расхождения Р и Ркад (Р - Ркад), м2	400
6.	Предельные минимальный и максимальный размеры земельного участка (Рмин и Рмакс), м2	500 1200
7.	Кадастровый номер или иной государственный учетный номер (инвентарный) объекта недвижимости, расположенного на земельном участке	-
8.	Вид (виды) разрешенного использования	для ведения садоводства
8.1.	Дополнительные сведения об использовании земельного участка	-
9.	Сведения о земельных участках (землях общего пользования, территории общего пользования), посредством которых обеспечивается доступ	47:03:0000000:6283
10.	Иные сведения	-

4. Пояснения к сведениям об уточняемом земельном участке с кадастровым номером 47:03:0116001:28 :

1.	-

Сведения об уточняемых земельных участках, необходимые для исправления реестровых ошибок в сведениях о местоположении их границ

1. Сведения о характерных точках границ уточняемого земельного участка с кадастровым номером 47:03:0116001:31 :

Система координат МСК 47 зона 2 **Зона № 2**

Обозначение характерных точек границ	Координаты, м				Метод определения координат	Формулы, примененные для расчета средней квадратической погрешности определения координат характерных точек границ (Mt), с подставленными в такие формулы значениями и итоговые (вычисленные) значения Mt, м	Описание закрепления точки
	содержатся в Едином государственном реестре недвижимости		определены в результате выполнения комплексных кадастровых работ				
	X	Y	X	Y			
1	2	3	4	5	6	7	8
35	567660.80	2196983.51	567660.56	2196983.20	Метод спутниковых геодезических измерений (определений)	$Mt = \sqrt{(m_0^2 + m_1^2)} = \sqrt{(0.09^2 + 0.000034^2)} = 0.1$	Закрепление отсутствует
41	-	-	567661.41	2197013.50	Метод спутниковых геодезических измерений (определений)	$Mt = \sqrt{(m_0^2 + m_1^2)} = \sqrt{(0.09^2 + 0.000034^2)} = 0.1$	Закрепление отсутствует
28	567661.41	2197013.53	567661.41	2197013.53	Метод спутниковых геодезических измерений (определений)	$Mt = \sqrt{(m_0^2 + m_1^2)} = \sqrt{(0.09^2 + 0.000034^2)} = 0.1$	Закрепление отсутствует
32	567639.05	2197013.80	567639.05	2197013.80	Метод спутниковых геодезических измерений (определений)	$Mt = \sqrt{(m_0^2 + m_1^2)} = \sqrt{(0.09^2 + 0.000034^2)} = 0.1$	Закрепление отсутствует
84	567636.95	2197013.90	567636.93	2197013.88	Метод спутниковых геодезических измерений (определений)	$Mt = \sqrt{(m_0^2 + m_1^2)} = \sqrt{(0.09^2 + 0.000034^2)} = 0.1$	Закрепление отсутствует
36	567635.80	2196982.98	567635.80	2196982.98	Метод спутниковых геодезических измерений (определений)	$Mt = \sqrt{(m_0^2 + m_1^2)} = \sqrt{(0.09^2 + 0.000034^2)} = 0.1$	Закрепление отсутствует
35	567660.80	2196983.51	567660.56	2196983.20	Метод спутниковых геодезических измерений (определений)	$Mt = \sqrt{(m_0^2 + m_1^2)} = \sqrt{(0.09^2 + 0.000034^2)} = 0.1$	Закрепление отсутствует

2. Сведения о частях границ уточняемого земельного участка с кадастровым номером 47:03:0116001:31 :

Обозначение части границ		Горизонтальное проложение (S), м	Описание прохождения части границ	Сведения о согласовании местоположения границ (согласовано/спорное)
от т.	до т.			
1	2	3	4	5
35	41	30.31	-	-
41	28	0.03	-	-

2. Сведения о частях границ уточняемого земельного участка с кадастровым номером 47:03:0116001:31 :

Обозначение части границ		Горизонтальное проложение (S), м	Описание прохождения части границ	Сведения о согласовании местоположения границ (согласовано/спорное)
от т.	до т.			
1	2	3	4	5
28	32	22.36	-	-
32	84	2.12	-	-
84	36	30.92	-	-
36	35	24.76	-	-

3. Сведения о характеристиках уточняемого земельного участка с кадастровым номером 47:03:0116001:31 :

№ п/п	Наименование характеристики	Значение характеристики
1	2	3
1.	Адрес земельного участка	Российская Федерация, 188752, Ленинградская область, м.р-н Приозерский, с.п Севастьяновское, улица Сиреневая, з/у 54, территория СНТ Лопастное
1.1.	Сведения о местоположении земельного участка (при отсутствии адреса) в структурированном в соответствии с федеральной информационной адресной системой виде	-
1.2.	Дополнительные сведения о местоположении земельного участка	-
2.	Площадь земельного участка ± величина погрешности определения (вычисления) площади (Р ± ΔР), м2	753 ± 10
3.	Формула, примененная для расчета предельной допустимой погрешности определения площади земельного участка, с подставленными значениями и итоговые (вычисленные) значения (ΔР), м2	ΔP=3.5*Mt*√P=3.5*0,1*√753=10
4.	Площадь земельного участка согласно сведениям Единого государственного реестра недвижимости (Ркад), м2	753
5.	Оценка расхождения Р и Ркад (Р - Ркад), м2	-
6.	Предельные минимальный и максимальный размеры земельного участка (Рмин и Рмакс), м2	500 1200
7.	Кадастровый номер или иной государственный учетный номер (инвентарный) объекта недвижимости, расположенного на земельном участке	47:03:0116001:279 47:03:0116001:66
8.	Вид (виды) разрешенного использования	Для ведения садоводства
8.1.	Дополнительные сведения об использовании земельного участка	-
9.	Сведения о земельных участках (землях общего пользования, территории общего пользования), посредством которых обеспечивается доступ	47:03:0000000:6283
10.	Иные сведения	-

4. Пояснения к сведениям об уточняемом земельном участке с кадастровым номером 47:03:0116001:31 :

1.	-

Сведения об уточняемых земельных участках, необходимые для исправления реестровых ошибок в сведениях о местоположении их границ

1. Сведения о характерных точках границ уточняемого земельного участка с кадастровым номером 47:03:0116001:32 :

Система координат МСК 47 зона 2 **Зона № 2**

Обозначение характерных точек границ	Координаты, м				Метод определения координат	Формулы, примененные для расчета средней квадратической погрешности определения координат характерных точек границ (Mt), с подставленными в такие формулы значениями и итоговые (вычисленные) значения Mt, м	Описание закрепления точки
	содержатся в Едином государственном реестре недвижимости		определены в результате выполнения комплексных кадастровых работ				
	X	Y	X	Y			
1	2	3	4	5	6	7	8
85	567733.98	2197313.52	567753.94	2197265.58	Метод спутниковых геодезических измерений (определений)	$Mt = \sqrt{(m_0^2 + m_1^2)} = \sqrt{(0.09^2 + 0.000034^2)} = 0.1$	Закрепление отсутствует
72	567721.71	2197298.83	567764.11	2197273.32	Метод спутниковых геодезических измерений (определений)	$Mt = \sqrt{(m_0^2 + m_1^2)} = \sqrt{(0.09^2 + 0.000034^2)} = 0.1$	Закрепление отсутствует
86	567757.54	2197267.27	567754.48	2197288.68	Метод спутниковых геодезических измерений (определений)	$Mt = \sqrt{(m_0^2 + m_1^2)} = \sqrt{(0.09^2 + 0.000034^2)} = 0.1$	Закрепление отсутствует
87	567764.02	2197273.89	567733.85	2197313.82	Метод спутниковых геодезических измерений (определений)	$Mt = \sqrt{(m_0^2 + m_1^2)} = \sqrt{(0.09^2 + 0.000034^2)} = 0.1$	Закрепление отсутствует
73	-	-	567722.08	2197300.67	Метод спутниковых геодезических измерений (определений)	$Mt = \sqrt{(m_0^2 + m_1^2)} = \sqrt{(0.09^2 + 0.000034^2)} = 0.1$	Закрепление отсутствует
85	567733.98	2197313.52	567753.94	2197265.58	Метод спутниковых геодезических измерений (определений)	$Mt = \sqrt{(m_0^2 + m_1^2)} = \sqrt{(0.09^2 + 0.000034^2)} = 0.1$	Закрепление отсутствует

2. Сведения о частях границ уточняемого земельного участка с кадастровым номером 47:03:0116001:32 :

Обозначение части границ		Горизонтальное проложение (S), м	Описание прохождения части границ	Сведения о согласовании местоположения границ (согласовано/спорное)
от т.	до т.			
1	2	3	4	5
85	72	12.78	-	-
72	86	18.13	-	-
86	87	32.52	-	-
87	73	17.65	-	-
73	85	47.40	-	-

3. Сведения о характеристиках уточняемого земельного участка с кадастровым номером 47:03:0116001:32 :

№ п/п	Наименование характеристики	Значение характеристики
1	2	3
1.	Адрес земельного участка	Российская Федерация, 188752, Ленинградская область, м.р-н Приозерский, с.п Севастьяновское, улица Озерная, з/у 77, территория СНТ Лопастное
1.1.	Сведения о местоположении земельного участка (при отсутствии адреса) в структурированном в соответствии с федеральной информационной адресной системой виде	-
1.2.	Дополнительные сведения о местоположении земельного участка	-
2.	Площадь земельного участка ± величина погрешности определения (вычисления) площади (Р ± ΔР), м2	776 ± 10
3.	Формула, примененная для расчета предельной допустимой погрешности определения площади земельного участка, с подставленными значениями и итоговые (вычисленные) значения (ΔР), м2	ΔР=3.5*Mt*√P=3.5*0,1*√776=10
4.	Площадь земельного участка согласно сведениям Единого государственного реестра недвижимости (Ркад), м2	684
5.	Оценка расхождения Р и Ркад (Р - Ркад), м2	92
6.	Предельные минимальный и максимальный размеры земельного участка (Рмин и Рмакс), м2	500 1200
7.	Кадастровый номер или иной государственный учетный номер (инвентарный) объекта недвижимости, расположенного на земельном участке	-
8.	Вид (виды) разрешенного использования	Для ведения садоводства
8.1.	Дополнительные сведения об использовании земельного участка	-
9.	Сведения о земельных участках (землях общего пользования, территории общего пользования), посредством которых обеспечивается доступ	47:03:0000000:6283
10.	Иные сведения	-

4. Пояснения к сведениям об уточняемом земельном участке с кадастровым номером 47:03:0116001:32 :

1.	-

Сведения об уточняемых земельных участках, необходимые для исправления реестровых ошибок в сведениях о местоположении их границ

1. Сведения о характерных точках границ уточняемого земельного участка с кадастровым номером 47:03:0116001:280 :

Система координат МСК 47 зона 2 **Зона №2**

Обозначение характерных точек границ	Координаты, м				Метод определения координат	Формулы, примененные для расчета средней квадратической погрешности определения координат характерных точек границ (Mt), с подставленными в такие формулы значениями и итоговые (вычисленные) значения Mt, м	Описание закрепления точки
	содержатся в Едином государственном реестре недвижимости		определены в результате выполнения комплексных кадастровых работ				
	X	Y	X	Y			
1	2	3	4	5	6	7	8
88	567730.43	2197171.48	567731.40	2197170.98	Метод спутниковых геодезических измерений (определений)	$Mt = \sqrt{(m_0^2 + m_1^2)} = \sqrt{(0.09^2 + 0.000034^2)} = 0.1$	Закрепление отсутствует
89	567740.86	2197187.86	567741.41	2197187.59	Метод спутниковых геодезических измерений (определений)	$Mt = \sqrt{(m_0^2 + m_1^2)} = \sqrt{(0.09^2 + 0.000034^2)} = 0.1$	Закрепление отсутствует
90	567691.09	2197212.42	567690.83	2197212.55	Метод спутниковых геодезических измерений (определений)	$Mt = \sqrt{(m_0^2 + m_1^2)} = \sqrt{(0.09^2 + 0.000034^2)} = 0.1$	Закрепление отсутствует
91	567690.96	2197211.43	567687.59	2197193.65	Метод спутниковых геодезических измерений (определений)	$Mt = \sqrt{(m_0^2 + m_1^2)} = \sqrt{(0.09^2 + 0.000034^2)} = 0.1$	Закрепление отсутствует
92	567688.50	2197193.18	567692.92	2197190.89	Метод спутниковых геодезических измерений (определений)	$Mt = \sqrt{(m_0^2 + m_1^2)} = \sqrt{(0.09^2 + 0.000034^2)} = 0.1$	Закрепление отсутствует
67	567726.66	2197173.43	567726.66	2197173.43	Метод спутниковых геодезических измерений (определений)	$Mt = \sqrt{(m_0^2 + m_1^2)} = \sqrt{(0.09^2 + 0.000034^2)} = 0.1$	Закрепление отсутствует
88	567730.43	2197171.48	567731.40	2197170.98	Метод спутниковых геодезических измерений (определений)	$Mt = \sqrt{(m_0^2 + m_1^2)} = \sqrt{(0.09^2 + 0.000034^2)} = 0.1$	Закрепление отсутствует

2. Сведения о частях границ уточняемого земельного участка с кадастровым номером 47:03:0116001:280 :

Обозначение части границ		Горизонтальное проложение (S), м	Описание прохождения части границ	Сведения о согласовании местоположения границ (согласовано/спорное)
от т.	до т.			
1	2	3	4	5
88	89	19.39	-	-
89	90	56.40	-	-

2. Сведения о частях границ уточняемого земельного участка с кадастровым номером 47:03:0116001:280 :

Обозначение части границ		Горизонтальное проложение (S), м	Описание прохождения части границ	Сведения о согласовании местоположения границ (согласовано/спорное)
от т.	до т.			
1	2	3	4	5
90	91	19.18	-	-
91	92	6.00	-	-
92	67	37.99	-	-
67	88	5.34	-	-

3. Сведения о характеристиках уточняемого земельного участка с кадастровым номером 47:03:0116001:280 :

№ п/п	Наименование характеристики	Значение характеристики
1	2	3
1.	Адрес земельного участка	-
1.1.	Сведения о местоположении земельного участка (при отсутствии адреса) в структурированном в соответствии с федеральной информационной адресной системой виде	Российская Федерация, Ленинградская область, район Приозерский
1.2.	Дополнительные сведения о местоположении земельного участка	Севастьяновское сельское поселение, массив "озеро Лопастное", СНТ "Лопастное", ул. Центральная
2.	Площадь земельного участка ± величина погрешности определения (вычисления) площади (Р ± ΔР), м2	996 ± 11
3.	Формула, примененная для расчета предельной допустимой погрешности определения площади земельного участка, с подставленными значениями и итоговые (вычисленные) значения (ΔР), м2	ΔР=3.5*Mt*√P=3.5*0,1*√996=11
4.	Площадь земельного участка согласно сведениям Единого государственного реестра недвижимости (Ркад), м2	967
5.	Оценка расхождения Р и Ркад (Р - Ркад), м2	29
6.	Предельные минимальный и максимальный размеры земельного участка (Рмин и Рмакс), м2	500 1200
7.	Кадастровый номер или иной государственный учетный номер (инвентарный) объекта недвижимости, расположенного на земельном участке	47:03:0116001:61
8.	Вид (виды) разрешенного использования	для ведения садоводства
8.1.	Дополнительные сведения об использовании земельного участка	-
9.	Сведения о земельных участках (землях общего пользования, территории общего пользования), посредством которых обеспечивается доступ	47:03:0000000:6283
10.	Иные сведения	-

4. Пояснения к сведениям об уточняемом земельном участке с кадастровым номером 47:03:0116001:280 :

1.	-

Описание местоположения зданий, сооружений, объектов незавершенного строительства на земельном участке

1. Сведения о характерных точках контура объекта недвижимости с кадастровым номером : 47:03:0000000:7140 :

Система координат МСК 47 зона 2 **Зона № 2**

Обозначение характерных точек контура	Содержатся в Едином государственном реестре недвижимости			Определены в ходе выполнения комплексных кадастровых работ			Метод определения координат	Формулы, примененные для расчета средней квадратической погрешности определения координат характерных точек (Mt), м, с подставленными в такие формулы значениями и итоговые (вычисленные) значения Mt, м
	Координаты, м		Радиус, м	Координаты, м		Радиус, м		
	X	Y	R	X	Y	R		
1	2	3	4	5	6	7	8	9
н1О	-	-	-	567761.87	2197190.18	-	Метод спутниковых геодезических измерений (определений)	$Mt = \sqrt{(m_0^2 + m_1^2)} = \sqrt{(0.09^2 + 0.000034^2)} = 0.1$
н2О	-	-	-	567763.33	2197193.36	-	Метод спутниковых геодезических измерений (определений)	$Mt = \sqrt{(m_0^2 + m_1^2)} = \sqrt{(0.09^2 + 0.000034^2)} = 0.1$
н3О	-	-	-	567764.40	2197192.85	-	Метод спутниковых геодезических измерений (определений)	$Mt = \sqrt{(m_0^2 + m_1^2)} = \sqrt{(0.09^2 + 0.000034^2)} = 0.1$
н4О	-	-	-	567765.73	2197195.75	-	Метод спутниковых геодезических измерений (определений)	$Mt = \sqrt{(m_0^2 + m_1^2)} = \sqrt{(0.09^2 + 0.000034^2)} = 0.1$
н5О	-	-	-	567760.48	2197198.15	-	Метод спутниковых геодезических измерений (определений)	$Mt = \sqrt{(m_0^2 + m_1^2)} = \sqrt{(0.09^2 + 0.000034^2)} = 0.1$
н6О	-	-	-	567759.14	2197195.23	-	Метод спутниковых геодезических измерений (определений)	$Mt = \sqrt{(m_0^2 + m_1^2)} = \sqrt{(0.09^2 + 0.000034^2)} = 0.1$
н7О	-	-	-	567758.07	2197195.78	-	Метод спутниковых геодезических измерений (определений)	$Mt = \sqrt{(m_0^2 + m_1^2)} = \sqrt{(0.09^2 + 0.000034^2)} = 0.1$
н8О	-	-	-	567757.10	2197193.80	-	Метод спутниковых геодезических измерений (определений)	$Mt = \sqrt{(m_0^2 + m_1^2)} = \sqrt{(0.09^2 + 0.000034^2)} = 0.1$
н9О	-	-	-	567758.14	2197193.33	-	Метод спутниковых геодезических измерений (определений)	$Mt = \sqrt{(m_0^2 + m_1^2)} = \sqrt{(0.09^2 + 0.000034^2)} = 0.1$

1. Сведения о характерных точках контура объекта недвижимости с кадастровым номером : 47:03:0000000:7140 :

Система координат МСК 47 зона 2 **Зона № 2**

Обозначение характерных точек контура	Содержатся в Едином государственном реестре недвижимости			Определены в ходе выполнения комплексных кадастровых работ			Метод определения координат	Формулы, примененные для расчета средней квадратической погрешности определения координат характерных точек (Mt), м, с подставленными в такие формулы значениями и итоговые (вычисленные) значения Mt, м
	Координаты, м		Радиус, м	Координаты, м		Радиус, м		
	X	Y	R	X	Y	R		
1	2	3	4	5	6	7	8	9
н10О	-	-	-	567757.64	2197192.25	-	Метод спутниковых геодезических измерений (определений)	$Mt = \sqrt{(m_0^2 + m_1^2)} = \sqrt{(0.09^2 + 0.000034^2)} = 0.1$
н1О	-	-	-	567761.87	2197190.18	-	Метод спутниковых геодезических измерений (определений)	$Mt = \sqrt{(m_0^2 + m_1^2)} = \sqrt{(0.09^2 + 0.000034^2)} = 0.1$

2. Сведения о характеристиках объекта недвижимости с кадастровым номером : 47:03:0000000:7140 :

№ п/п	Наименование характеристики	Значение характеристики
1	2	3
1.	Вид объекта недвижимости	здание
2.	Ранее присвоенный государственный учетный номер (инвентарный) здания, сооружения, объекта незавершенного строительства	-
3.	Кадастровый номер земельного участка (земельных участков), в границах которого (которых) расположены здание, сооружение, объект незавершенного строительства	47:03:0116001:19
4.	Уникальный учетный номер кадастрового квартала, в границах которого расположены здание, сооружение, объект незавершенного строительства	47:03:0116001
5.	Адрес здания, сооружения, объекта незавершенного строительства	-
5.1.	Сведения о местоположении здания, сооружения, объекта незавершенного строительства (при отсутствии адреса) в структурированном в соответствии с федеральной информационной адресной системой виде	Российская Федерация, Ленинградская область, муниципальный район Приозерский, сельское поселение Севастьяновское, территория СНТ Лопастное, улица Лесная, дом 70
5.2.	Дополнительные сведения о местоположении	-
6.	Иные сведения	-

3. Пояснения к сведениям об объекте недвижимости с кадастровым номером 47:03:0000000:7140 :

1.	-

Описание местоположения зданий, сооружений, объектов незавершенного строительства на земельном участке

1. Сведения о характерных точках контура объекта недвижимости с кадастровым номером : 47:03:0000000:8554 :

Система координат МСК 47 зона 2 **Зона № 2**

Обозначение характерных точек контура	Содержатся в Едином государственном реестре недвижимости			Определены в ходе выполнения комплексных кадастровых работ			Метод определения координат	Формулы, примененные для расчета средней квадратической погрешности определения координат характерных точек (Mt), м, с подставленными в такие формулы значениями и итоговые (вычисленные) значения Mt, м
	Координаты, м		Радиус, м	Координаты, м		Радиус, м		
	X	Y	R	X	Y	R		
1	2	3	4	5	6	7	8	9
н11О	-	-	-	567731.66	2197100.22	-	Метод спутниковых геодезических измерений (определений)	$Mt = \sqrt{(m_0^2 + m_1^2)} = \sqrt{(0.09^2 + 0.000034^2)} = 0.1$
н12О	-	-	-	567735.62	2197107.82	-	Метод спутниковых геодезических измерений (определений)	$Mt = \sqrt{(m_0^2 + m_1^2)} = \sqrt{(0.09^2 + 0.000034^2)} = 0.1$
н13О	-	-	-	567732.30	2197109.71	-	Метод спутниковых геодезических измерений (определений)	$Mt = \sqrt{(m_0^2 + m_1^2)} = \sqrt{(0.09^2 + 0.000034^2)} = 0.1$
н14О	-	-	-	567732.66	2197110.35	-	Метод спутниковых геодезических измерений (определений)	$Mt = \sqrt{(m_0^2 + m_1^2)} = \sqrt{(0.09^2 + 0.000034^2)} = 0.1$
н15О	-	-	-	567727.83	2197113.11	-	Метод спутниковых геодезических измерений (определений)	$Mt = \sqrt{(m_0^2 + m_1^2)} = \sqrt{(0.09^2 + 0.000034^2)} = 0.1$
н16О	-	-	-	567726.17	2197110.21	-	Метод спутниковых геодезических измерений (определений)	$Mt = \sqrt{(m_0^2 + m_1^2)} = \sqrt{(0.09^2 + 0.000034^2)} = 0.1$
н17О	-	-	-	567727.42	2197109.49	-	Метод спутниковых геодезических измерений (определений)	$Mt = \sqrt{(m_0^2 + m_1^2)} = \sqrt{(0.09^2 + 0.000034^2)} = 0.1$
н18О	-	-	-	567724.52	2197104.12	-	Метод спутниковых геодезических измерений (определений)	$Mt = \sqrt{(m_0^2 + m_1^2)} = \sqrt{(0.09^2 + 0.000034^2)} = 0.1$
н11О	-	-	-	567731.66	2197100.22	-	Метод спутниковых геодезических измерений (определений)	$Mt = \sqrt{(m_0^2 + m_1^2)} = \sqrt{(0.09^2 + 0.000034^2)} = 0.1$

2. Сведения о характеристиках объекта недвижимости с кадастровым номером : 47:03:0000000:8554 :

№ п/п	Наименование характеристики	Значение характеристики
1	2	3
1.	Вид объекта недвижимости	здание
2.	Ранее присвоенный государственный учетный номер (инвентарный) здания, сооружения, объекта незавершенного строительства	47-47-25/054/2013-126
3.	Кадастровый номер земельного участка (земельных участков), в границах которого (которых) расположены здание, сооружение, объект незавершенного строительства	47:03:0116001:16
4.	Уникальный учетный номер кадастрового квартала, в границах которого расположены здание, сооружение, объект незавершенного строительства	47:03:0116001
5.	Адрес здания, сооружения, объекта незавершенного строительства	-
5.1.	Сведения о местоположении здания, сооружения, объекта незавершенного строительства (при отсутствии адреса) в структурированном в соответствии с федеральной информационной адресной системой виде	-
5.2.	Дополнительные сведения о местоположении	-
6.	Иные сведения	-

3. Пояснения к сведениям об объекте недвижимости с кадастровым номером 47:03:0000000:8554 :

1.	-

Описание местоположения зданий, сооружений, объектов незавершенного строительства на земельном участке

1. Сведения о характерных точках контура объекта недвижимости с кадастровым номером : 47:03:0000000:11995 :

Система координат МСК 47 зона 2 **Зона № 2**

Обозначение характерных точек контура	Содержатся в Едином государственном реестре недвижимости			Определены в ходе выполнения комплексных кадастровых работ			Метод определения координат	Формулы, примененные для расчета средней квадратической погрешности определения координат характерных точек (Mt), м, с подставленными в такие формулы значениями и итоговые (вычисленные) значения Mt, м
	Координаты, м		Радиус, м	Координаты, м		Радиус, м		
	X	Y	R	X	Y	R		
1	2	3	4	5	6	7	8	9
н19О	-	-	-	567725.86	2197062.52	-	Метод спутниковых геодезических измерений (определений)	$Mt = \sqrt{(m_0^2 + m_1^2)} = \sqrt{(0.09^2 + 0.000034^2)} = 0.1$
н20О	-	-	-	567728.13	2197069.40	-	Метод спутниковых геодезических измерений (определений)	$Mt = \sqrt{(m_0^2 + m_1^2)} = \sqrt{(0.09^2 + 0.000034^2)} = 0.1$
н21О	-	-	-	567718.74	2197073.09	-	Метод спутниковых геодезических измерений (определений)	$Mt = \sqrt{(m_0^2 + m_1^2)} = \sqrt{(0.09^2 + 0.000034^2)} = 0.1$
н22О	-	-	-	567716.40	2197066.03	-	Метод спутниковых геодезических измерений (определений)	$Mt = \sqrt{(m_0^2 + m_1^2)} = \sqrt{(0.09^2 + 0.000034^2)} = 0.1$
н19О	-	-	-	567725.86	2197062.52	-	Метод спутниковых геодезических измерений (определений)	$Mt = \sqrt{(m_0^2 + m_1^2)} = \sqrt{(0.09^2 + 0.000034^2)} = 0.1$

2. Сведения о характеристиках объекта недвижимости с кадастровым номером : 47:03:0000000:11995 :

№ п/п	Наименование характеристики	Значение характеристики
1	2	3
1.	Вид объекта недвижимости	здание
2.	Ранее присвоенный государственный учетный номер (инвентарный) здания, сооружения, объекта незавершенного строительства	-
3.	Кадастровый номер земельного участка (земельных участков), в границах которого (которых) расположены здание, сооружение, объект незавершенного строительства	47:03:0116001:14
4.	Уникальный учетный номер кадастрового квартала, в границах которого расположены здание, сооружение, объект незавершенного строительства	47:03:0116001
5.	Адрес здания, сооружения, объекта незавершенного строительства	-

2. Сведения о характеристиках объекта недвижимости с кадастровым номером : 47:03:0000000:11995 :

№ п/п	Наименование характеристики	Значение характеристики
1	2	3
5.1.	Сведения о местоположении здания, сооружения, объекта незавершенного строительства (при отсутствии адреса) в структурированном в соответствии с федеральной информационной адресной системой виде	Российская Федерация, Ленинградская область, район Приозерский, территория СНТ Лопастное, улица Центральная, дом 64
5.2.	Дополнительные сведения о местоположении	-
6.	Иные сведения	-

3. Пояснения к сведениям об объекте недвижимости с кадастровым номером 47:03:0000000:11995 :

1.	-

Описание местоположения зданий, сооружений, объектов незавершенного строительства на земельном участке

1. Сведения о характерных точках контура объекта недвижимости с кадастровым номером : 47:03:0111001:78 :

Система координат МСК-47, зона 2 **Зона № 2**

Обозначение характерных точек контура	Содержатся в Едином государственном реестре недвижимости			Определены в ходе выполнения комплексных кадастровых работ			Метод определения координат	Формулы, примененные для расчета средней квадратической погрешности определения координат характерных точек (Mt), м, с подставленными в такие формулы значениями и итоговые (вычисленные) значения Mt, м
	Координаты, м		Радиус, м	Координаты, м		Радиус, м		
	X	Y	R	X	Y	R		
1	2	3	4	5	6	7	8	9
н23О	-	-	-	567653.77	2197034.32	-	Метод спутниковых геодезических измерений (определений)	$Mt = \sqrt{(m_0^2 + m_1^2)} = \sqrt{(0.09^2 + 0.000034^2)} = 0.1$
н24О	-	-	-	567653.62	2197040.83	-	Метод спутниковых геодезических измерений (определений)	$Mt = \sqrt{(m_0^2 + m_1^2)} = \sqrt{(0.09^2 + 0.000034^2)} = 0.1$
н25О	-	-	-	567646.47	2197040.69	-	Метод спутниковых геодезических измерений (определений)	$Mt = \sqrt{(m_0^2 + m_1^2)} = \sqrt{(0.09^2 + 0.000034^2)} = 0.1$
н26О	-	-	-	567646.67	2197033.95	-	Метод спутниковых геодезических измерений (определений)	$Mt = \sqrt{(m_0^2 + m_1^2)} = \sqrt{(0.09^2 + 0.000034^2)} = 0.1$
н23О	-	-	-	567653.77	2197034.32	-	Метод спутниковых геодезических измерений (определений)	$Mt = \sqrt{(m_0^2 + m_1^2)} = \sqrt{(0.09^2 + 0.000034^2)} = 0.1$

2. Сведения о характеристиках объекта недвижимости с кадастровым номером : 47:03:0111001:78 :

№ п/п	Наименование характеристики	Значение характеристики
1	2	3
1.	Вид объекта недвижимости	здание
2.	Ранее присвоенный государственный учетный номер (инвентарный) здания, сооружения, объекта незавершенного строительства	11436, 47-78-25/021/2009-137
3.	Кадастровый номер земельного участка (земельных участков), в границах которого (которых) расположены здание, сооружение, объект незавершенного строительства	47:03:0116001:3
4.	Уникальный учетный номер кадастрового квартала, в границах которого расположены здание, сооружение, объект незавершенного строительства	47:03:0116001
5.	Адрес здания, сооружения, объекта незавершенного строительства	-

2. Сведения о характеристиках объекта недвижимости с кадастровым номером : 47:03:0111001:78 :

№ п/п	Наименование характеристики	Значение характеристики
1	2	3
5.1.	Сведения о местоположении здания, сооружения, объекта незавершенного строительства (при отсутствии адреса) в структурированном в соответствии с федеральной информационной адресной системой виде	-
5.2.	Дополнительные сведения о местоположении	-
6.	Иные сведения	-

3. Пояснения к сведениям об объекте недвижимости с кадастровым номером 47:03:0111001:78 :

1.	-

Описание местоположения зданий, сооружений, объектов незавершенного строительства на земельном участке

1. Сведения о характерных точках контура объекта недвижимости с кадастровым номером : 47:03:0116001:36 :

Система координат МСК 47 зона 2 **Зона № 2**

Обозначение характерных точек контура	Содержатся в Едином государственном реестре недвижимости			Определены в ходе выполнения комплексных кадастровых работ			Метод определения координат	Формулы, примененные для расчета средней квадратической погрешности определения координат характерных точек (Mt), м, с подставленными в такие формулы значениями и итоговые (вычисленные) значения Mt, м
	Координаты, м		Радиус, м	Координаты, м		Радиус, м		
	X	Y	R	X	Y	R		
1	2	3	4	5	6	7	8	9
н27О	-	-	-	567610.75	2197054.55	-	Метод спутниковых геодезических измерений (определений)	$Mt = \sqrt{(m_0^2 + m_1^2)} = \sqrt{(0.09^2 + 0.000034^2)} = 0.1$
н28О	-	-	-	567610.66	2197065.10	-	Метод спутниковых геодезических измерений (определений)	$Mt = \sqrt{(m_0^2 + m_1^2)} = \sqrt{(0.09^2 + 0.000034^2)} = 0.1$
н29О	-	-	-	567604.50	2197065.04	-	Метод спутниковых геодезических измерений (определений)	$Mt = \sqrt{(m_0^2 + m_1^2)} = \sqrt{(0.09^2 + 0.000034^2)} = 0.1$
н30О	-	-	-	567604.57	2197056.94	-	Метод спутниковых геодезических измерений (определений)	$Mt = \sqrt{(m_0^2 + m_1^2)} = \sqrt{(0.09^2 + 0.000034^2)} = 0.1$
н31О	-	-	-	567606.04	2197056.95	-	Метод спутниковых геодезических измерений (определений)	$Mt = \sqrt{(m_0^2 + m_1^2)} = \sqrt{(0.09^2 + 0.000034^2)} = 0.1$
н32О	-	-	-	567606.06	2197054.51	-	Метод спутниковых геодезических измерений (определений)	$Mt = \sqrt{(m_0^2 + m_1^2)} = \sqrt{(0.09^2 + 0.000034^2)} = 0.1$
н27О	-	-	-	567610.75	2197054.55	-	Метод спутниковых геодезических измерений (определений)	$Mt = \sqrt{(m_0^2 + m_1^2)} = \sqrt{(0.09^2 + 0.000034^2)} = 0.1$

2. Сведения о характеристиках объекта недвижимости с кадастровым номером : 47:03:0116001:36 :

№ п/п	Наименование характеристики	Значение характеристики
1	2	3
1.	Вид объекта недвижимости	здание

2. Сведения о характеристиках объекта недвижимости с кадастровым номером : 47:03:0116001:36 :

№ п/п	Наименование характеристики	Значение характеристики
1	2	3
2.	Ранее присвоенный государственный учетный номер (инвентарный) здания, сооружения, объекта незавершенного строительства	-
3.	Кадастровый номер земельного участка (земельных участков), в границах которого (которых) расположены здание, сооружение, объект незавершенного строительства	47:03:0116001:27
4.	Уникальный учетный номер кадастрового квартала, в границах которого расположены здание, сооружение, объект незавершенного строительства	47:03:0116001
5.	Адрес здания, сооружения, объекта незавершенного строительства	-
5.1.	Сведения о местоположении здания, сооружения, объекта незавершенного строительства (при отсутствии адреса) в структурированном в соответствии с федеральной информационной адресной системой виде	Российская Федерация, Ленинградская область, район Приозерский, территория СНТ Лопастное, улица Центральная, дом 83
5.2.	Дополнительные сведения о местоположении	-
6.	Иные сведения	-

3. Пояснения к сведениям об объекте недвижимости с кадастровым номером 47:03:0116001:36 :

1.	-

Описание местоположения зданий, сооружений, объектов незавершенного строительства на земельном участке

1. Сведения о характерных точках контура объекта недвижимости с кадастровым номером : 47:03:0116001:43 :

Система координат МСК 47 зона 2 **Зона № 2**

Обозначение характерных точек контура	Содержатся в Едином государственном реестре недвижимости			Определены в ходе выполнения комплексных кадастровых работ			Метод определения координат	Формулы, примененные для расчета средней квадратической погрешности определения координат характерных точек (Mt), м, с подставленными в такие формулы значениями и итоговые (вычисленные) значения Mt, м
	Координаты, м		Радиус, м	Координаты, м		Радиус, м		
	X	Y	R	X	Y	R		
1	2	3	4	5	6	7	8	9
н33О	-	-	-	567772.54	2197169.52	-	Метод спутниковых геодезических измерений (определений)	$Mt = \sqrt{(m_0^2 + m_1^2)} = \sqrt{(0.09^2 + 0.000034^2)} = 0.1$
н34О	-	-	-	567766.15	2197172.42	-	Метод спутниковых геодезических измерений (определений)	$Mt = \sqrt{(m_0^2 + m_1^2)} = \sqrt{(0.09^2 + 0.000034^2)} = 0.1$
н35О	-	-	-	567763.45	2197166.87	-	Метод спутниковых геодезических измерений (определений)	$Mt = \sqrt{(m_0^2 + m_1^2)} = \sqrt{(0.09^2 + 0.000034^2)} = 0.1$
н36О	-	-	-	567769.98	2197164.06	-	Метод спутниковых геодезических измерений (определений)	$Mt = \sqrt{(m_0^2 + m_1^2)} = \sqrt{(0.09^2 + 0.000034^2)} = 0.1$
н33О	-	-	-	567772.54	2197169.52	-	Метод спутниковых геодезических измерений (определений)	$Mt = \sqrt{(m_0^2 + m_1^2)} = \sqrt{(0.09^2 + 0.000034^2)} = 0.1$

2. Сведения о характеристиках объекта недвижимости с кадастровым номером : 47:03:0116001:43 :

№ п/п	Наименование характеристики	Значение характеристики
1	2	3
1.	Вид объекта недвижимости	здание
2.	Ранее присвоенный государственный учетный номер (инвентарный) здания, сооружения, объекта незавершенного строительства	47-47-25/025/2012-278
3.	Кадастровый номер земельного участка (земельных участков), в границах которого (которых) расположены здание, сооружение, объект незавершенного строительства	47:03:0116001:18
4.	Уникальный учетный номер кадастрового квартала, в границах которого расположены здание, сооружение, объект незавершенного строительства	47:03:0116001
5.	Адрес здания, сооружения, объекта незавершенного строительства	-

2. Сведения о характеристиках объекта недвижимости с кадастровым номером : 47:03:0116001:43 :

№ п/п	Наименование характеристики	Значение характеристики
1	2	3
5.1.	Сведения о местоположении здания, сооружения, объекта незавершенного строительства (при отсутствии адреса) в структурированном в соответствии с федеральной информационной адресной системой виде	-
5.2.	Дополнительные сведения о местоположении	-
6.	Иные сведения	-

3. Пояснения к сведениям об объекте недвижимости с кадастровым номером 47:03:0116001:43 :

1.	-

Описание местоположения зданий, сооружений, объектов незавершенного строительства на земельном участке

1. Сведения о характерных точках контура объекта недвижимости с кадастровым номером : 47:03:0116001:44 :

Система координат МСК 47 зона 2 **Зона № 2**

Обозначение характерных точек контура	Содержатся в Едином государственном реестре недвижимости			Определены в ходе выполнения комплексных кадастровых работ			Метод определения координат	Формулы, примененные для расчета средней квадратической погрешности определения координат характерных точек (Mt), м, с подставленными в такие формулы значениями и итоговые (вычисленные) значения Mt, м
	Координаты, м		Радиус, м	Координаты, м		Радиус, м		
	X	Y	R	X	Y	R		
1	2	3	4	5	6	7	8	9
н37О	-	-	-	567697.67	2196958.58	-	Метод спутниковых геодезических измерений (определений)	$Mt = \sqrt{(m_0^2 + m_1^2)} = \sqrt{(0.09^2 + 0.000034^2)} = 0.1$
н38О	-	-	-	567697.78	2196964.52	-	Метод спутниковых геодезических измерений (определений)	$Mt = \sqrt{(m_0^2 + m_1^2)} = \sqrt{(0.09^2 + 0.000034^2)} = 0.1$
н39О	-	-	-	567699.66	2196964.48	-	Метод спутниковых геодезических измерений (определений)	$Mt = \sqrt{(m_0^2 + m_1^2)} = \sqrt{(0.09^2 + 0.000034^2)} = 0.1$
н40О	-	-	-	567699.71	2196967.37	-	Метод спутниковых геодезических измерений (определений)	$Mt = \sqrt{(m_0^2 + m_1^2)} = \sqrt{(0.09^2 + 0.000034^2)} = 0.1$
н41О	-	-	-	567693.14	2196967.49	-	Метод спутниковых геодезических измерений (определений)	$Mt = \sqrt{(m_0^2 + m_1^2)} = \sqrt{(0.09^2 + 0.000034^2)} = 0.1$
н42О	-	-	-	567692.97	2196958.54	-	Метод спутниковых геодезических измерений (определений)	$Mt = \sqrt{(m_0^2 + m_1^2)} = \sqrt{(0.09^2 + 0.000034^2)} = 0.1$
н37О	-	-	-	567697.67	2196958.58	-	Метод спутниковых геодезических измерений (определений)	$Mt = \sqrt{(m_0^2 + m_1^2)} = \sqrt{(0.09^2 + 0.000034^2)} = 0.1$

2. Сведения о характеристиках объекта недвижимости с кадастровым номером : 47:03:0116001:44 :

№ п/п	Наименование характеристики	Значение характеристики
1	2	3
1.	Вид объекта недвижимости	здание

2. Сведения о характеристиках объекта недвижимости
с кадастровым номером : 47:03:0116001:44 :

№ п/п	Наименование характеристики	Значение характеристики
1	2	3
2.	Ранее присвоенный государственный учетный номер (инвентарный) здания, сооружения, объекта незавершенного строительства	-
3.	Кадастровый номер земельного участка (земельных участков), в границах которого (которых) расположены здание, сооружение, объект незавершенного строительства	47:03:0116001:10
4.	Уникальный учетный номер кадастрового квартала, в границах которого расположены здание, сооружение, объект незавершенного строительства	47:03:0116001
5.	Адрес здания, сооружения, объекта незавершенного строительства	-
5.1.	Сведения о местоположении здания, сооружения, объекта незавершенного строительства (при отсутствии адреса) в структурированном в соответствии с федеральной информационной адресной системой виде	Российская Федерация, Ленинградская область, муниципальный район Приозерский, сельское поселение Севастьяновское, территория снт Лопастное, улица Луговая, дом 60
5.2.	Дополнительные сведения о местоположении	-
6.	Иные сведения	-

3. Пояснения к сведениям об объекте недвижимости с кадастровым номером 47:03:0116001:44 :

1.	-

Описание местоположения зданий, сооружений, объектов незавершенного строительства на земельном участке

1. Сведения о характерных точках контура объекта недвижимости с кадастровым номером : 47:03:0116001:46 :

Система координат МСК-47, зона 2 **Зона № 2**

Обозначение характерных точек контура	Содержатся в Едином государственном реестре недвижимости			Определены в ходе выполнения комплексных кадастровых работ			Метод определения координат	Формулы, примененные для расчета средней квадратической погрешности определения координат характерных точек (Mt), м, с подставленными в такие формулы значениями и итоговые (вычисленные) значения Mt, м
	Координаты, м		Радиус, м	Координаты, м		Радиус, м		
	X	Y	R	X	Y	R		
1	2	3	4	5	6	7	8	9
н43О	-	-	-	567707.47	2196989.93	-	Метод спутниковых геодезических измерений (определений)	$Mt = \sqrt{(m_0^2 + m_1^2)} = \sqrt{(0.09^2 + 0.000034^2)} = 0.1$
н44О	-	-	-	567707.71	2196997.92	-	Метод спутниковых геодезических измерений (определений)	$Mt = \sqrt{(m_0^2 + m_1^2)} = \sqrt{(0.09^2 + 0.000034^2)} = 0.1$
н45О	-	-	-	567702.35	2196998.08	-	Метод спутниковых геодезических измерений (определений)	$Mt = \sqrt{(m_0^2 + m_1^2)} = \sqrt{(0.09^2 + 0.000034^2)} = 0.1$
н46О	-	-	-	567702.11	2196990.02	-	Метод спутниковых геодезических измерений (определений)	$Mt = \sqrt{(m_0^2 + m_1^2)} = \sqrt{(0.09^2 + 0.000034^2)} = 0.1$
н43О	-	-	-	567707.47	2196989.93	-	Метод спутниковых геодезических измерений (определений)	$Mt = \sqrt{(m_0^2 + m_1^2)} = \sqrt{(0.09^2 + 0.000034^2)} = 0.1$

2. Сведения о характеристиках объекта недвижимости с кадастровым номером : 47:03:0116001:46 :

№ п/п	Наименование характеристики	Значение характеристики
1	2	3
1.	Вид объекта недвижимости	здание
2.	Ранее присвоенный государственный учетный номер (инвентарный) здания, сооружения, объекта незавершенного строительства	47-47-25/078/2012-237
3.	Кадастровый номер земельного участка (земельных участков), в границах которого (которых) расположены здание, сооружение, объект незавершенного строительства	47:03:0116001:11
4.	Уникальный учетный номер кадастрового квартала, в границах которого расположены здание, сооружение, объект незавершенного строительства	47:03:0116001
5.	Адрес здания, сооружения, объекта незавершенного строительства	-

2. Сведения о характеристиках объекта недвижимости с кадастровым номером : 47:03:0116001:46 :

№ п/п	Наименование характеристики	Значение характеристики
1	2	3
5.1.	Сведения о местоположении здания, сооружения, объекта незавершенного строительства (при отсутствии адреса) в структурированном в соответствии с федеральной информационной адресной системой виде	-
5.2.	Дополнительные сведения о местоположении	-
6.	Иные сведения	-

3. Пояснения к сведениям об объекте недвижимости с кадастровым номером 47:03:0116001:46 :

1.	-

Описание местоположения зданий, сооружений, объектов незавершенного строительства на земельном участке

1. Сведения о характерных точках контура объекта недвижимости с кадастровым номером : 47:03:0116001:47 :

Система координат МСК 47 зона 2 **Зона № 2**

Обозначение характерных точек контура	Содержатся в Едином государственном реестре недвижимости			Определены в ходе выполнения комплексных кадастровых работ			Метод определения координат	Формулы, примененные для расчета средней квадратической погрешности определения координат характерных точек (Mt), м, с подставленными в такие формулы значениями и итоговые (вычисленные) значения Mt, м
	Координаты, м		Радиус, м	Координаты, м		Радиус, м		
	X	Y	R	X	Y	R		
1	2	3	4	5	6	7	8	9
н47О	-	-	-	567766.28	2197152.94	-	Метод спутниковых геодезических измерений (определений)	$Mt = \sqrt{(m_0^2 + m_1^2)} = \sqrt{(0.09^2 + 0.000034^2)} = 0.1$
н48О	-	-	-	567769.40	2197159.52	-	Метод спутниковых геодезических измерений (определений)	$Mt = \sqrt{(m_0^2 + m_1^2)} = \sqrt{(0.09^2 + 0.000034^2)} = 0.1$
н49О	-	-	-	567767.45	2197160.48	-	Метод спутниковых геодезических измерений (определений)	$Mt = \sqrt{(m_0^2 + m_1^2)} = \sqrt{(0.09^2 + 0.000034^2)} = 0.1$
н50О	-	-	-	567766.90	2197159.40	-	Метод спутниковых геодезических измерений (определений)	$Mt = \sqrt{(m_0^2 + m_1^2)} = \sqrt{(0.09^2 + 0.000034^2)} = 0.1$
н51О	-	-	-	567759.59	2197162.87	-	Метод спутниковых геодезических измерений (определений)	$Mt = \sqrt{(m_0^2 + m_1^2)} = \sqrt{(0.09^2 + 0.000034^2)} = 0.1$
н52О	-	-	-	567756.92	2197157.22	-	Метод спутниковых геодезических измерений (определений)	$Mt = \sqrt{(m_0^2 + m_1^2)} = \sqrt{(0.09^2 + 0.000034^2)} = 0.1$
н53О	-	-	-	567764.68	2197153.54	-	Метод спутниковых геодезических измерений (определений)	$Mt = \sqrt{(m_0^2 + m_1^2)} = \sqrt{(0.09^2 + 0.000034^2)} = 0.1$
н54О	-	-	-	567764.77	2197153.73	-	Метод спутниковых геодезических измерений (определений)	$Mt = \sqrt{(m_0^2 + m_1^2)} = \sqrt{(0.09^2 + 0.000034^2)} = 0.1$
н47О	-	-	-	567766.28	2197152.94	-	Метод спутниковых геодезических измерений (определений)	$Mt = \sqrt{(m_0^2 + m_1^2)} = \sqrt{(0.09^2 + 0.000034^2)} = 0.1$

2. Сведения о характеристиках объекта недвижимости с кадастровым номером : 47:03:0116001:47 :

№ п/п	Наименование характеристики	Значение характеристики
1	2	3
1.	Вид объекта недвижимости	здание
2.	Ранее присвоенный государственный учетный номер (инвентарный) здания, сооружения, объекта незавершенного строительства	47-47-25/025/2012-277
3.	Кадастровый номер земельного участка (земельных участков), в границах которого (которых) расположены здание, сооружение, объект незавершенного строительства	47:03:0116001:18
4.	Уникальный учетный номер кадастрового квартала, в границах которого расположены здание, сооружение, объект незавершенного строительства	47:03:0116001
5.	Адрес здания, сооружения, объекта незавершенного строительства	-
5.1.	Сведения о местоположении здания, сооружения, объекта незавершенного строительства (при отсутствии адреса) в структурированном в соответствии с федеральной информационной адресной системой виде	-
5.2.	Дополнительные сведения о местоположении	-
6.	Иные сведения	-

3. Пояснения к сведениям об объекте недвижимости с кадастровым номером 47:03:0116001:47 :

1.	-

Описание местоположения зданий, сооружений, объектов незавершенного строительства на земельном участке

1. Сведения о характерных точках контура объекта недвижимости с кадастровым номером : 47:03:0116001:60 :

Система координат МСК 47 зона 2 **Зона № 2**

Обозначение характерных точек контура	Содержатся в Едином государственном реестре недвижимости			Определены в ходе выполнения комплексных кадастровых работ			Метод определения координат	Формулы, примененные для расчета средней квадратической погрешности определения координат характерных точек (Mt), м, с подставленными в такие формулы значениями и итоговые (вычисленные) значения Mt, м
	Координаты, м		Радиус, м	Координаты, м		Радиус, м		
	X	Y	R	X	Y	R		
1	2	3	4	5	6	7	8	9
н55О	-	-	-	567720.51	2197212.25	-	Метод спутниковых геодезических измерений (определений)	$Mt = \sqrt{(m_0^2 + m_1^2)} = \sqrt{(0.09^2 + 0.000034^2)} = 0.1$
н56О	-	-	-	567721.98	2197218.41	-	Метод спутниковых геодезических измерений (определений)	$Mt = \sqrt{(m_0^2 + m_1^2)} = \sqrt{(0.09^2 + 0.000034^2)} = 0.1$
н57О	-	-	-	567715.25	2197220.10	-	Метод спутниковых геодезических измерений (определений)	$Mt = \sqrt{(m_0^2 + m_1^2)} = \sqrt{(0.09^2 + 0.000034^2)} = 0.1$
н58О	-	-	-	567715.19	2197219.88	-	Метод спутниковых геодезических измерений (определений)	$Mt = \sqrt{(m_0^2 + m_1^2)} = \sqrt{(0.09^2 + 0.000034^2)} = 0.1$
н59О	-	-	-	567712.50	2197220.56	-	Метод спутниковых геодезических измерений (определений)	$Mt = \sqrt{(m_0^2 + m_1^2)} = \sqrt{(0.09^2 + 0.000034^2)} = 0.1$
н60О	-	-	-	567711.51	2197216.63	-	Метод спутниковых геодезических измерений (определений)	$Mt = \sqrt{(m_0^2 + m_1^2)} = \sqrt{(0.09^2 + 0.000034^2)} = 0.1$
н61О	-	-	-	567710.14	2197216.97	-	Метод спутниковых геодезических измерений (определений)	$Mt = \sqrt{(m_0^2 + m_1^2)} = \sqrt{(0.09^2 + 0.000034^2)} = 0.1$
н62О	-	-	-	567709.68	2197215.14	-	Метод спутниковых геодезических измерений (определений)	$Mt = \sqrt{(m_0^2 + m_1^2)} = \sqrt{(0.09^2 + 0.000034^2)} = 0.1$
н63О	-	-	-	567713.74	2197214.12	-	Метод спутниковых геодезических измерений (определений)	$Mt = \sqrt{(m_0^2 + m_1^2)} = \sqrt{(0.09^2 + 0.000034^2)} = 0.1$

1. Сведения о характерных точках контура объекта недвижимости с кадастровым номером : 47:03:0116001:60 :

Система координат МСК 47 зона 2 **Зона № 2**

Обозначение характерных точек контура	Содержатся в Едином государственном реестре недвижимости			Определены в ходе выполнения комплексных кадастровых работ			Метод определения координат	Формулы, примененные для расчета средней квадратической погрешности определения координат характерных точек (Mt), м, с подставленными в такие формулы значениями и итоговые (вычисленные) значения Mt, м
	Координаты, м		Радиус, м	Координаты, м		Радиус, м		
	X	Y	R	X	Y	R		
1	2	3	4	5	6	7	8	9
н64О	-	-	-	567713.68	2197213.88	-	Метод спутниковых геодезических измерений (определений)	$Mt = \sqrt{(m_0^2 + m_1^2)} = \sqrt{(0.09^2 + 0.000034^2)} = 0.1$
н55О	-	-	-	567720.51	2197212.25	-	Метод спутниковых геодезических измерений (определений)	$Mt = \sqrt{(m_0^2 + m_1^2)} = \sqrt{(0.09^2 + 0.000034^2)} = 0.1$

2. Сведения о характеристиках объекта недвижимости с кадастровым номером : 47:03:0116001:60 :

№ п/п	Наименование характеристики	Значение характеристики
1	2	3
1.	Вид объекта недвижимости	здание
2.	Ранее присвоенный государственный учетный номер (инвентарный) здания, сооружения, объекта незавершенного строительства	-
3.	Кадастровый номер земельного участка (земельных участков), в границах которого (которых) расположены здание, сооружение, объект незавершенного строительства	47:03:0116001:24
4.	Уникальный учетный номер кадастрового квартала, в границах которого расположены здание, сооружение, объект незавершенного строительства	47:03:0116001
5.	Адрес здания, сооружения, объекта незавершенного строительства	-
5.1.	Сведения о местоположении здания, сооружения, объекта незавершенного строительства (при отсутствии адреса) в структурированном в соответствии с федеральной информационной адресной системой виде	Российская Федерация, Ленинградская область, муниципальный район Приозерский, сельское поселение Севастьяновское, территория снт Лопастное, улица Озерная, дом 75
5.2.	Дополнительные сведения о местоположении	-
6.	Иные сведения	-

3. Пояснения к сведениям об объекте недвижимости с кадастровым номером 47:03:0116001:60 :

1.	-

Описание местоположения зданий, сооружений, объектов незавершенного строительства на земельном участке

1. Сведения о характерных точках контура объекта недвижимости с кадастровым номером : 47:03:0116001:61 :

Система координат МСК 47 зона 2 **Зона № 2**

Обозначение характерных точек контура	Содержатся в Едином государственном реестре недвижимости			Определены в ходе выполнения комплексных кадастровых работ			Метод определения координат	Формулы, примененные для расчета средней квадратической погрешности определения координат характерных точек (Mt), м, с подставленными в такие формулы значениями и итоговые (вычисленные) значения Mt, м
	Координаты, м		Радиус, м	Координаты, м		Радиус, м		
	X	Y	R	X	Y	R		
1	2	3	4	5	6	7	8	9
н65О	-	-	-	567701.81	2197189.10	-	Метод спутниковых геодезических измерений (определений)	$Mt = \sqrt{(m_0^2 + m_1^2)} = \sqrt{(0.09^2 + 0.000034^2)} = 0.1$
н66О	-	-	-	567704.09	2197193.43	-	Метод спутниковых геодезических измерений (определений)	$Mt = \sqrt{(m_0^2 + m_1^2)} = \sqrt{(0.09^2 + 0.000034^2)} = 0.1$
н67О	-	-	-	567700.07	2197195.54	-	Метод спутниковых геодезических измерений (определений)	$Mt = \sqrt{(m_0^2 + m_1^2)} = \sqrt{(0.09^2 + 0.000034^2)} = 0.1$
н68О	-	-	-	567697.79	2197191.21	-	Метод спутниковых геодезических измерений (определений)	$Mt = \sqrt{(m_0^2 + m_1^2)} = \sqrt{(0.09^2 + 0.000034^2)} = 0.1$
н65О	-	-	-	567701.81	2197189.10	-	Метод спутниковых геодезических измерений (определений)	$Mt = \sqrt{(m_0^2 + m_1^2)} = \sqrt{(0.09^2 + 0.000034^2)} = 0.1$

2. Сведения о характеристиках объекта недвижимости с кадастровым номером : 47:03:0116001:61 :

№ п/п	Наименование характеристики	Значение характеристики
1	2	3
1.	Вид объекта недвижимости	здание
2.	Ранее присвоенный государственный учетный номер (инвентарный) здания, сооружения, объекта незавершенного строительства	-
3.	Кадастровый номер земельного участка (земельных участков), в границах которого (которых) расположены здание, сооружение, объект незавершенного строительства	47:03:0116001:280
4.	Уникальный учетный номер кадастрового квартала, в границах которого расположены здание, сооружение, объект незавершенного строительства	47:03:0116001
5.	Адрес здания, сооружения, объекта незавершенного строительства	-

2. Сведения о характеристиках объекта недвижимости с кадастровым номером : 47:03:0116001:61 :

№ п/п	Наименование характеристики	Значение характеристики
1	2	3
5.1.	Сведения о местоположении здания, сооружения, объекта незавершенного строительства (при отсутствии адреса) в структурированном в соответствии с федеральной информационной адресной системой виде	Российская Федерация, Ленинградская область, муниципальный район Приозерский, сельское поселение Севастьяновское, территория снт Лопастное, улица Озерная, дом 74
5.2.	Дополнительные сведения о местоположении	-
6.	Иные сведения	-

3. Пояснения к сведениям об объекте недвижимости с кадастровым номером 47:03:0116001:61 :

1.	-

Описание местоположения зданий, сооружений, объектов незавершенного строительства на земельном участке

1. Сведения о характерных точках контура объекта недвижимости с кадастровым номером : 47:03:0116001:62 :

Система координат МСК 47 зона 2 **Зона № 2**

Обозначение характерных точек контура	Содержатся в Едином государственном реестре недвижимости			Определены в ходе выполнения комплексных кадастровых работ			Метод определения координат	Формулы, примененные для расчета средней квадратической погрешности определения координат характерных точек (Mt), м, с подставленными в такие формулы значениями и итоговые (вычисленные) значения Mt, м
	Координаты, м		Радиус, м	Координаты, м		Радиус, м		
	X	Y	R	X	Y	R		
1	2	3	4	5	6	7	8	9
н69О	-	-	-	567713.38	2197033.11	-	Метод спутниковых геодезических измерений (определений)	$Mt = \sqrt{(m_0^2 + m_1^2)} = \sqrt{(0.09^2 + 0.000034^2)} = 0.1$
н70О	-	-	-	567713.80	2197040.28	-	Метод спутниковых геодезических измерений (определений)	$Mt = \sqrt{(m_0^2 + m_1^2)} = \sqrt{(0.09^2 + 0.000034^2)} = 0.1$
н71О	-	-	-	567709.22	2197040.55	-	Метод спутниковых геодезических измерений (определений)	$Mt = \sqrt{(m_0^2 + m_1^2)} = \sqrt{(0.09^2 + 0.000034^2)} = 0.1$
н72О	-	-	-	567708.80	2197033.42	-	Метод спутниковых геодезических измерений (определений)	$Mt = \sqrt{(m_0^2 + m_1^2)} = \sqrt{(0.09^2 + 0.000034^2)} = 0.1$
н69О	-	-	-	567713.38	2197033.11	-	Метод спутниковых геодезических измерений (определений)	$Mt = \sqrt{(m_0^2 + m_1^2)} = \sqrt{(0.09^2 + 0.000034^2)} = 0.1$

2. Сведения о характеристиках объекта недвижимости с кадастровым номером : 47:03:0116001:62 :

№ п/п	Наименование характеристики	Значение характеристики
1	2	3
1.	Вид объекта недвижимости	здание
2.	Ранее присвоенный государственный учетный номер (инвентарный) здания, сооружения, объекта незавершенного строительства	-
3.	Кадастровый номер земельного участка (земельных участков), в границах которого (которых) расположены здание, сооружение, объект незавершенного строительства	47:03:0116001:12
4.	Уникальный учетный номер кадастрового квартала, в границах которого расположены здание, сооружение, объект незавершенного строительства	47:03:0116001
5.	Адрес здания, сооружения, объекта незавершенного строительства	-

2. Сведения о характеристиках объекта недвижимости с кадастровым номером : 47:03:0116001:62 :

№ п/п	Наименование характеристики	Значение характеристики
1	2	3
5.1.	Сведения о местоположении здания, сооружения, объекта незавершенного строительства (при отсутствии адреса) в структурированном в соответствии с федеральной информационной адресной системой виде	Российская Федерация, Ленинградская область, муниципальный район Приозерский, сельское поселение Севастьяновское, территория снт Лопастное, улица Луговая, дом 62
5.2.	Дополнительные сведения о местоположении	-
6.	Иные сведения	-

3. Пояснения к сведениям об объекте недвижимости с кадастровым номером 47:03:0116001:62 :

1.	-

Описание местоположения зданий, сооружений, объектов незавершенного строительства на земельном участке

1. Сведения о характерных точках контура объекта недвижимости с кадастровым номером : 47:03:0116001:63 :

Система координат МСК 47 зона 2 **Зона № 2**

Обозначение характерных точек контура	Содержатся в Едином государственном реестре недвижимости			Определены в ходе выполнения комплексных кадастровых работ			Метод определения координат	Формулы, примененные для расчета средней квадратической погрешности определения координат характерных точек (Mt), м, с подставленными в такие формулы значениями и итоговые (вычисленные) значения Mt, м
	Координаты, м		Радиус, м	Координаты, м		Радиус, м		
	X	Y	R	X	Y	R		
1	2	3	4	5	6	7	8	9
н73О	-	-	-	567707.59	2197017.56	-	Метод спутниковых геодезических измерений (определений)	$Mt = \sqrt{(m_0^2 + m_1^2)} = \sqrt{(0.09^2 + 0.000034^2)} = 0.1$
н74О	-	-	-	567707.79	2197023.65	-	Метод спутниковых геодезических измерений (определений)	$Mt = \sqrt{(m_0^2 + m_1^2)} = \sqrt{(0.09^2 + 0.000034^2)} = 0.1$
н75О	-	-	-	567703.89	2197023.78	-	Метод спутниковых геодезических измерений (определений)	$Mt = \sqrt{(m_0^2 + m_1^2)} = \sqrt{(0.09^2 + 0.000034^2)} = 0.1$
н76О	-	-	-	567703.69	2197017.69	-	Метод спутниковых геодезических измерений (определений)	$Mt = \sqrt{(m_0^2 + m_1^2)} = \sqrt{(0.09^2 + 0.000034^2)} = 0.1$
н73О	-	-	-	567707.59	2197017.56	-	Метод спутниковых геодезических измерений (определений)	$Mt = \sqrt{(m_0^2 + m_1^2)} = \sqrt{(0.09^2 + 0.000034^2)} = 0.1$

2. Сведения о характеристиках объекта недвижимости с кадастровым номером : 47:03:0116001:63 :

№ п/п	Наименование характеристики	Значение характеристики
1	2	3
1.	Вид объекта недвижимости	здание
2.	Ранее присвоенный государственный учетный номер (инвентарный) здания, сооружения, объекта незавершенного строительства	-
3.	Кадастровый номер земельного участка (земельных участков), в границах которого (которых) расположены здание, сооружение, объект незавершенного строительства	47:03:0116001:12
4.	Уникальный учетный номер кадастрового квартала, в границах которого расположены здание, сооружение, объект незавершенного строительства	47:03:0116001
5.	Адрес здания, сооружения, объекта незавершенного строительства	-

2. Сведения о характеристиках объекта недвижимости с кадастровым номером : 47:03:0116001:63 :

№ п/п	Наименование характеристики	Значение характеристики
1	2	3
5.1.	Сведения о местоположении здания, сооружения, объекта незавершенного строительства (при отсутствии адреса) в структурированном в соответствии с федеральной информационной адресной системой виде	Российская Федерация, Ленинградская область, район Приозерский, сельское поселение Севастьяновское, территория СНТ Лопастное , улица Луговая, дом 62, строение 1
5.2.	Дополнительные сведения о местоположении	-
6.	Иные сведения	-

3. Пояснения к сведениям об объекте недвижимости с кадастровым номером 47:03:0116001:63 :

1.	-

Сведения о зданиях, сооружениях, объектах незавершенного строительства, необходимые для исправления реестровых ошибок в сведениях об описании их местоположения

1. Сведения о характерных точках контура — **здание**

вид объекта недвижимости (здание, сооружение, объект незавершенного строительства)

с кадастровым номером 47:03:0116001:64 :

Система координат МСК 47 зона 2 — **Зона № 2**

Обозначение характерных точек контура	Содержатся в Едином государственном реестре недвижимости			Определены в ходе выполнения комплексных кадастровых работ			Метод определения координат	Формулы, примененные для расчета средней квадратической погрешности определения координат характерных точек (Mt), м, с подставленными в такие формулы значениями и итоговые (вычисленные) значения Mt, м
	Координаты, м		Радиус, м	Координаты, м		Радиус, м		
	X	Y	R	X	Y	R		
1	2	3	4	5	6	7	8	9
1	567725.61	2197269.55	-	567724.04	2197267.72	-	Метод спутниковых геодезических измерений (определений)	$Mt = \sqrt{(m_0^2 + m_1^2)} = \sqrt{(0.09^2 + 0.000034^2)} = 0.1$
2	567728.36	2197274.03	-	567726.79	2197272.20	-	Метод спутниковых геодезических измерений (определений)	$Mt = \sqrt{(m_0^2 + m_1^2)} = \sqrt{(0.09^2 + 0.000034^2)} = 0.1$
3	567719.60	2197279.39	-	567718.03	2197277.56	-	Метод спутниковых геодезических измерений (определений)	$Mt = \sqrt{(m_0^2 + m_1^2)} = \sqrt{(0.09^2 + 0.000034^2)} = 0.1$
4	567716.81	2197274.87	-	567715.24	2197273.04	-	Метод спутниковых геодезических измерений (определений)	$Mt = \sqrt{(m_0^2 + m_1^2)} = \sqrt{(0.09^2 + 0.000034^2)} = 0.1$
1	567725.61	2197269.55	-	567724.04	2197267.72	-	Метод спутниковых геодезических измерений (определений)	$Mt = \sqrt{(m_0^2 + m_1^2)} = \sqrt{(0.09^2 + 0.000034^2)} = 0.1$

2. Иные сведения об объекте недвижимости с кадастровым номером: 47:03:0116001:64 :

1.

3. Пояснения к сведениям об объекте недвижимости с кадастровым номером 47:03:0116001:64 :

1.	-

Сведения о зданиях, сооружениях, объектах незавершенного строительства, необходимые для исправления реестровых ошибок в сведениях об описании их местоположения

1. Сведения о характерных точках контура — **здание**

вид объекта недвижимости (здание, сооружение, объект незавершенного строительства)

с кадастровым номером 47:03:0116001:65 :

Система координат МСК 47 зона 2 — **Зона № 2**

Обозначение характерных точек контура	Содержатся в Едином государственном реестре недвижимости			Определены в ходе выполнения комплексных кадастровых работ			Метод определения координат	Формулы, примененные для расчета средней квадратической погрешности определения координат характерных точек (Mt), м, с подставленными в такие формулы значениями и итоговые (вычисленные) значения Mt, м
	Координаты, м		Радиус, м	Координаты, м		Радиус, м		
	X	Y	R	X	Y	R		
1	2	3	4	5	6	7	8	9
5	567739.51	2197281.49	-	567736.41	2197279.03	-	Метод спутниковых геодезических измерений (определений)	$Mt = \sqrt{(m_0^2 + m_1^2)} = \sqrt{(0.09^2 + 0.000034^2)} = 0.1$
6	567732.66	2197290.42	-	567729.56	2197287.96	-	Метод спутниковых геодезических измерений (определений)	$Mt = \sqrt{(m_0^2 + m_1^2)} = \sqrt{(0.09^2 + 0.000034^2)} = 0.1$
7	567726.24	2197285.32	-	567723.14	2197282.86	-	Метод спутниковых геодезических измерений (определений)	$Mt = \sqrt{(m_0^2 + m_1^2)} = \sqrt{(0.09^2 + 0.000034^2)} = 0.1$
8	567733.17	2197276.54	-	567730.07	2197274.08	-	Метод спутниковых геодезических измерений (определений)	$Mt = \sqrt{(m_0^2 + m_1^2)} = \sqrt{(0.09^2 + 0.000034^2)} = 0.1$
5	567739.51	2197281.49	-	567736.41	2197279.03	-	Метод спутниковых геодезических измерений (определений)	$Mt = \sqrt{(m_0^2 + m_1^2)} = \sqrt{(0.09^2 + 0.000034^2)} = 0.1$

2. Иные сведения об объекте недвижимости с кадастровым номером: 47:03:0116001:65 :

1.

3. Пояснения к сведениям об объекте недвижимости с кадастровым номером 47:03:0116001:65 :

1.	-

Схема границ земельных участков

МСК-47, зона 2

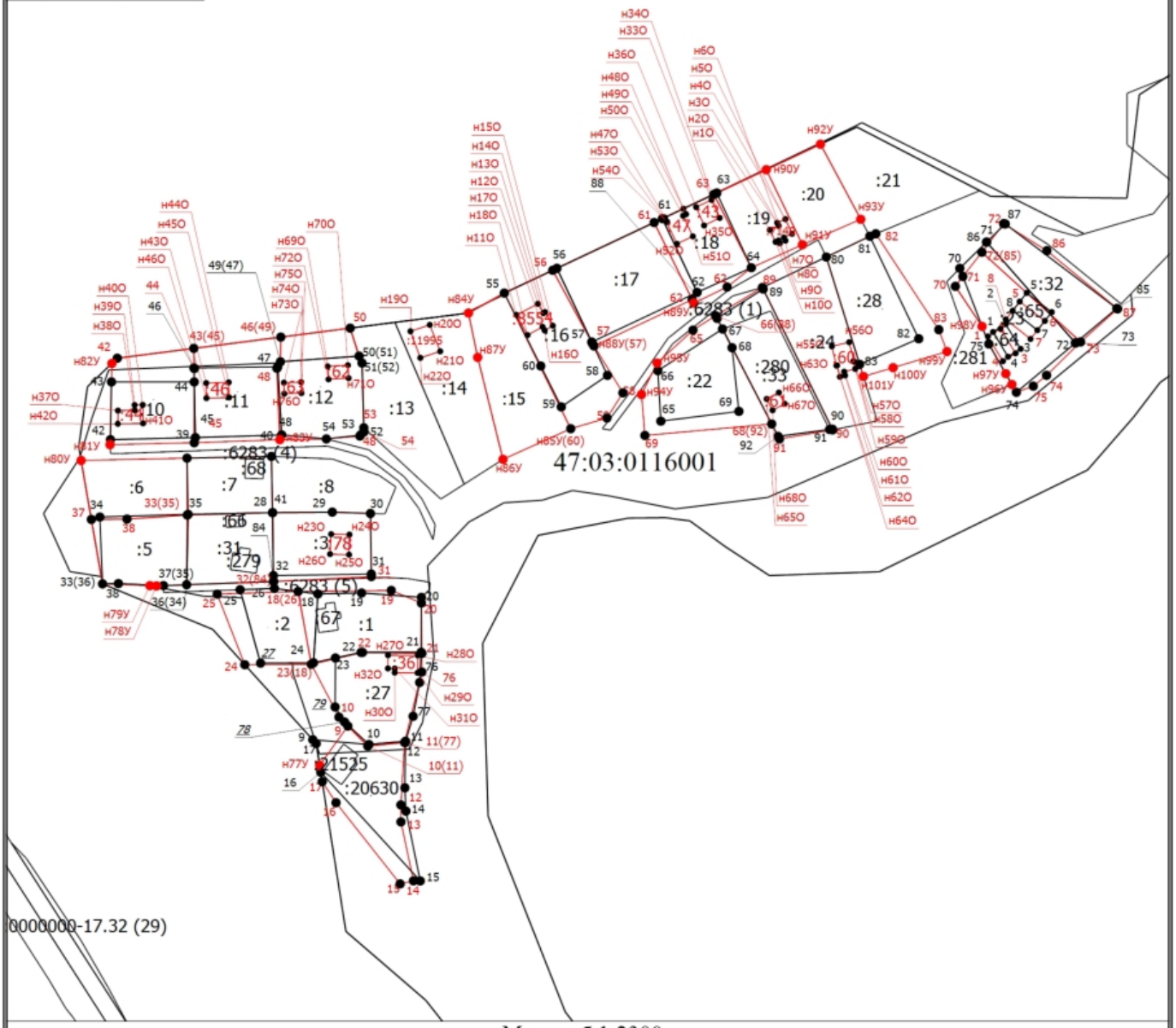

Масштаб 1:2300

Условные обозначения

———	- Часть границы, местоположение которой определено при выполнении кадастровых работ
•	- Характерная точка границы земельного участка, сведения ЕГРН о которой соответствуют требованиям, установленным в соответствии с частью 13 статьи 22 Федерального закона от 13 июля 2015 г. N 218-ФЗ "О государственной регистрации недвижимости"
1	- Обозначение характерной точки, местоположение которой не изменилось или было уточнено
19	- Обозначение ликвидируемой характерной точки
н1О	- Обозначение новой характерной точки
———	- Часть контура, образованного проекцией вновь образованного наземного конструктивного элемента здания, сооружения, объекта незавершенного строительства
———	- Часть границы, сведения ЕГРН о которой позволяют однозначно определить ее положение на местности
•	- Характерная точка границы земельного участка, сведения о которой отсутствуют в ЕГРН, местоположение которой определено при кадастровых работах (новая характерная точка)
:20630	- Кадастровый номер земельного участка
:21525	- Кадастровый номер здания
47:03:0116001	- Номер кадастрового квартала

Схема геодезических построений

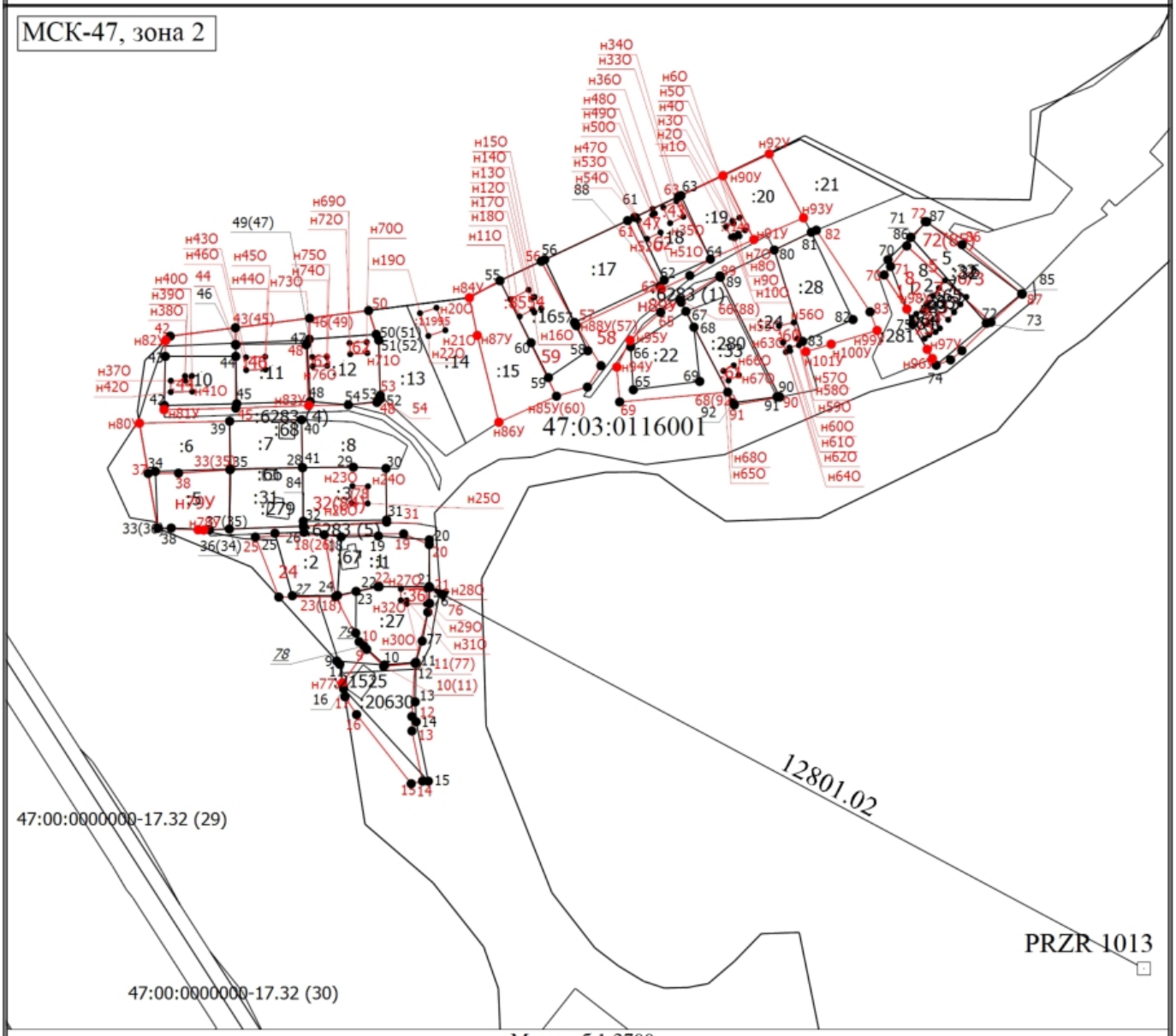

Масштаб 1:2700

Условные обозначения

- Часть границы, местоположение которой определено при выполнении кадастровых работ
- Характерная точка границы земельного участка, сведения ЕГРН о которой соответствуют требованиям, установленным в соответствии с частью 13 статьи 22 Федерального закона от 13 июля 2015 г. N 218-ФЗ "О государственной регистрации недвижимости"
- 1 - Обозначение характерной точки, местоположение которой не изменилось или было уточнено
- *19* - Обозначение ликвидируемой характерной точки
- н1О - Обозначение новой характерной точки
- Часть контура, образованного проекцией вновь образованного наземного конструктивного элемента здания, сооружения, объекта незавершенного строительства
- Часть границы, сведения ЕГРН о которой позволяют однозначно определить ее положение на местности
- Характерная точка границы земельного участка, сведения о которой отсутствуют в ЕГРН, местоположение которой определено при кадастровых работах (новая характерная точка)
- :20630 - Кадастровый номер земельного участка
- :21525 - Кадастровый номер здания
- 47:03:0116001 - Номер кадастрового квартала
- Направления геодезических построений при определении координат характерных точек границ земельного участка
- PRZR 1013 - Базовая станция
- 12801.02 - Расстояние от точки съемочного обоснования до объекта учета

Экз.1
Администрация

ООО «ТОПОГЕОДЕЗИЧЕСКОЕ ОБЩЕСТВО ЗЕМЛЕПОЛЬЗОВАТЕЛЕЙ «МЕЖА»

ПРОЕКТ
ОРГАНИЗАЦИИ И ЗАСТРОЙКИ ТЕРРИТОРИИ СНТ «ЛОПАСТНОЕ»

(с учетом корректировки)

Заказчик работ: СНТ «ЛОПАСТНОЕ»

Адрес: Ленинградская область, Приозерский район,
Севастьяновское сельское поселение,
Массив «Озеро Лопастное»
СНТ «ЛОПАСТНОЕ»

Отдел по архитектуре
администрации МО
Приозерский муниципальный район ЛО
ПРОЕКТ
ЗАРЕГИСТРИРОВАН
За № 0/0-2 "29" 12 2014 г.

2014 г.

На въезде в садоводство расположена площадка для сбора крупногабаритного мусора, что согласовано с владельцами соседних участков №№82,84, в соответствии с требованиями СанПиН 42-128-4960-88 ст.2.2.3.

Бытовой мусор вывозится с территории СНТ «Лопастное»

автотранспортом специализированной организации ООО «Виктория» по договору №3д от 20.10.2013г. Вывоз мусора осуществляется еженедельно по выходным дням.

С запада, севера и юга земли кооператива граничат с землями Гослесфонда. Все участки являющиеся пограничными, в т.ч. и земли общего пользования, при постановке их на кадастровый учет проходят согласования в Приозерском лесничестве филиала ЛОГУ Ленобллес и Территориальном управлении Росимущества по Ленинградской области.

С востока территория СНТ ограничена прибрежной полосой озера Лопастное и вся находится в водоохраной зоне озера.

В качестве подъездных путей используются грунтовые дороги муниципального образования, связывающие территорию СНТ с Приозерским шоссе.

Решение о проведении работ по корректировке плана организации и застройки СНТ «Лопастное» было принято решением общего собрания 07.07.2014г.

ПОЯСНИТЕЛЬНАЯ ЗАПИСКА

К корректировке плана организации и застройки

Садоводческого некоммерческого партнерства(СНТ)

«ЛОПАСТНОЕ»

ЗАКАЗЧИК РАБОТ: СНТ «ЛОПАСТНОЕ»

ИСПОЛНИТЕЛЬ: ООО ТОЗ «МЕЖА»

Адрес объекта: Ленинградская область, Приозерский район, Севастьяновское сельское поселение, массив «оз. Лопастное».

СНТ «Лопастное» был организован в 1990 году на основании Решения исполкома Приозерского городского совета народных депутатов №172 от 14 июня 1990г.

В распоряжение СНТ «Лопастное» был отведен земельный участок из земель ЛОГК «Кузнечное» площадью 7,57 га.

В 1991г. в состав земель СНТ «Лопастное» Решением исполнительного комитета Приозерского городского совета народных депутатов №338/9 от 10.10.1991г. были дополнительно включены земли Государственного запаса площадью 0,72 га.

В 1996 году на основании Постановления главы администрации Приозерского района ЛО №1873 от 09.01.1996г. в состав земель СНТ «Лопастное» были включены земли запаса площадью 0.453 га.

Таким образом, площадь земель СНТ «Лопастное» в 1996г. составила 8.74 га.

В представленном плане организации и застройки СНТ «Лопастное» площадь земель составляет 8,46 га, из которых 7.81 га занято участками садоводов и 0,65 га землями общего пользования.

СНТ „Лонасное"

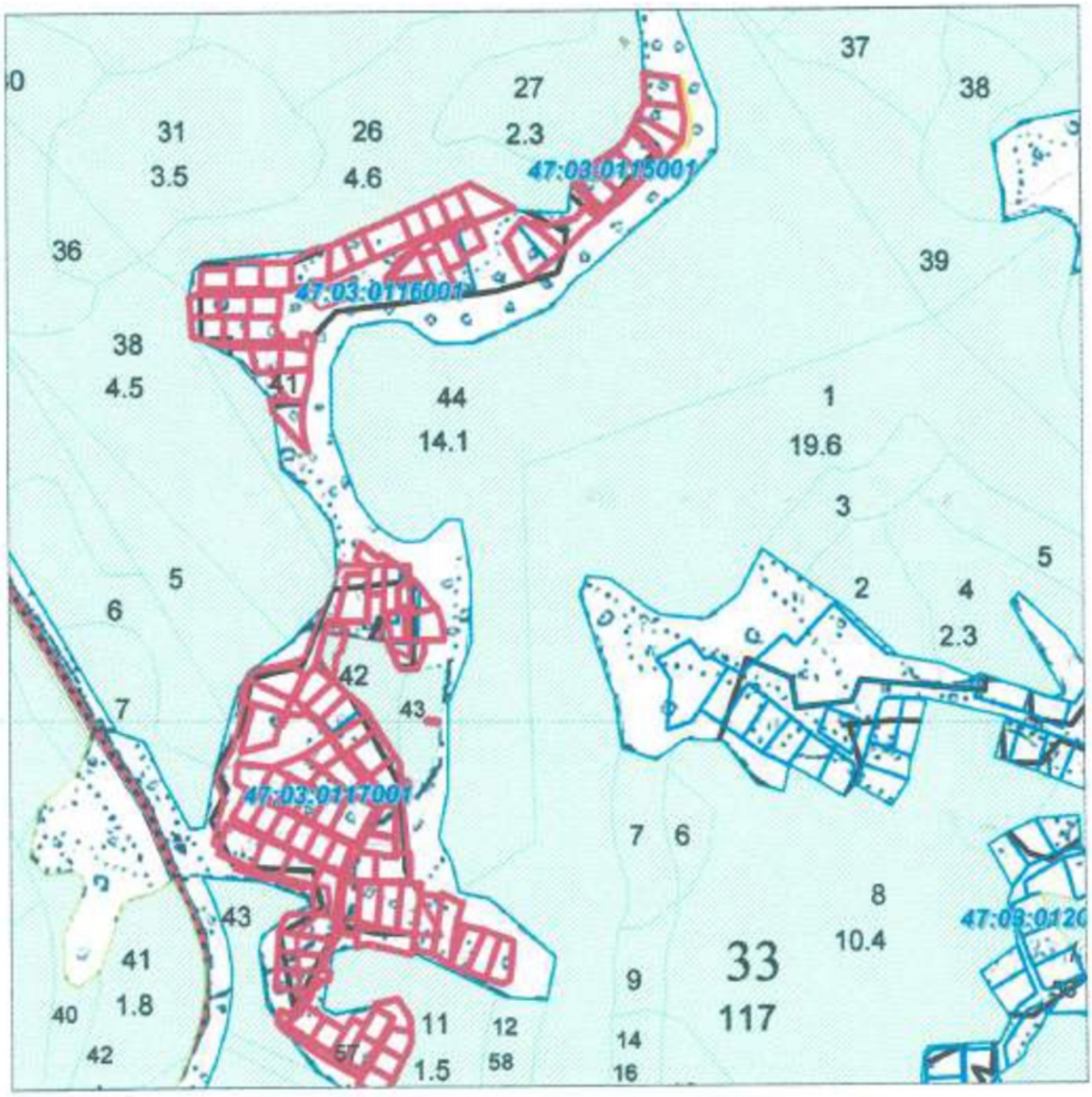

Нарушений границ лесного фонда нет 26.12.14г

ГОСУДАРСТВЕННЫЙ
АКТ
НА ПРАВО ПОЛЬЗОВАНИЯ ЗЕМЛЕЙ

А-I № 213930

Государственный акт выдан ....
(наименование землепользователя
ПО(С)К "Кузнецов" и его местонахождение)
....
РСФСР республики

исполнительным комитетом Приозерского районного (городского) Совета народных депутатов в том, что за указанным землепользователем закрепляются в бессрочное и бесплатное пользование 7,51 гектаров земли в границах согласно плану землепользования.

Земля предоставлена для ....

садоводства
(цель, назначение)

Настоящий Государственный акт составлен в двух экземплярах, из которых первый выдан землепользователю, второй хранится в исполнительном комитете районного (городского) Совета народных депутатов.

Акт зарегистрирован в Книге записей государственных актов на право пользования землей за № 130

Председатель исполнительного комитета ....
Приозерского районного (городского)
Совета народных депутатов ....
Главный (старший) инженер-землеустроитель
.... Корниенко А.Г.
«14» июня .... 19 90 года

А-I № 213990

П Л

землепользования

Описание смежеств

от А до Б земли Кисляковской
от Б до В земли Г.З.З.
от В до Г земли Кисляковской
от Г до А земли Г.З.З.
от А до А земли Кисляковской

МАСШТАБ 1: 10.000

А Н

ПОГК „Кузнечное"

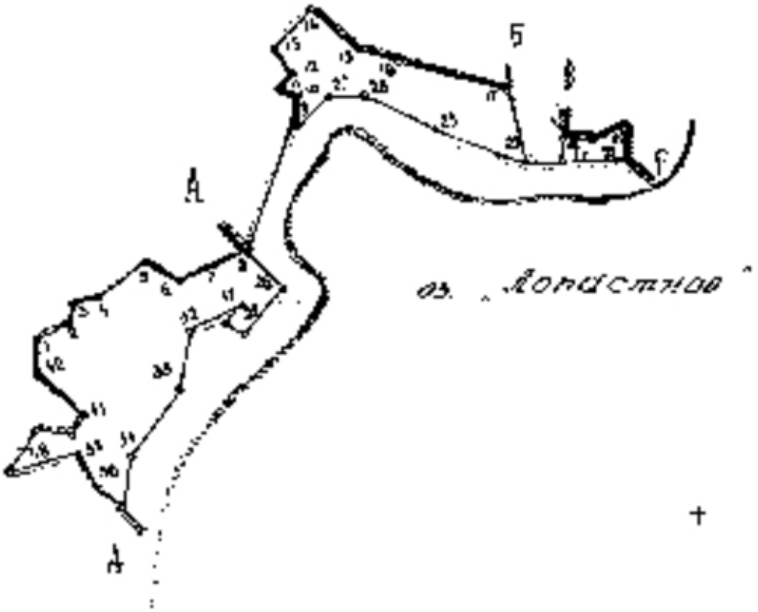

Главный (старший) инженер-землеустроитель

Корниенко В.Г.

ПЛАН

земель, отведенных в *постоянное* пользование

ПОГК „Кузнецово" под организацию

коллективного садоводства

расположенных в Приозерском районе Ленинградской области.

Справка: *Отвод произведен на осн. [illegible] решения 200 от 18.04.88г № 159 [illegible] ГИК от 14.08.90г № 172*

	Площадь (га)	в том числе пашни	прочих
Площадь отвода	7.57	·	–

1	46.0	9	39.0
2	51.0	10	25.0
3	35.0	11	9.0
4	78.0	12	42.0
5	54.0	13	76.0
6	48.0	14	90.0
7	30.0	15	82.0
8	69.0	16	150.0
19	90.6	17	135.5
20	10.0	25	37.5
		26	61.5

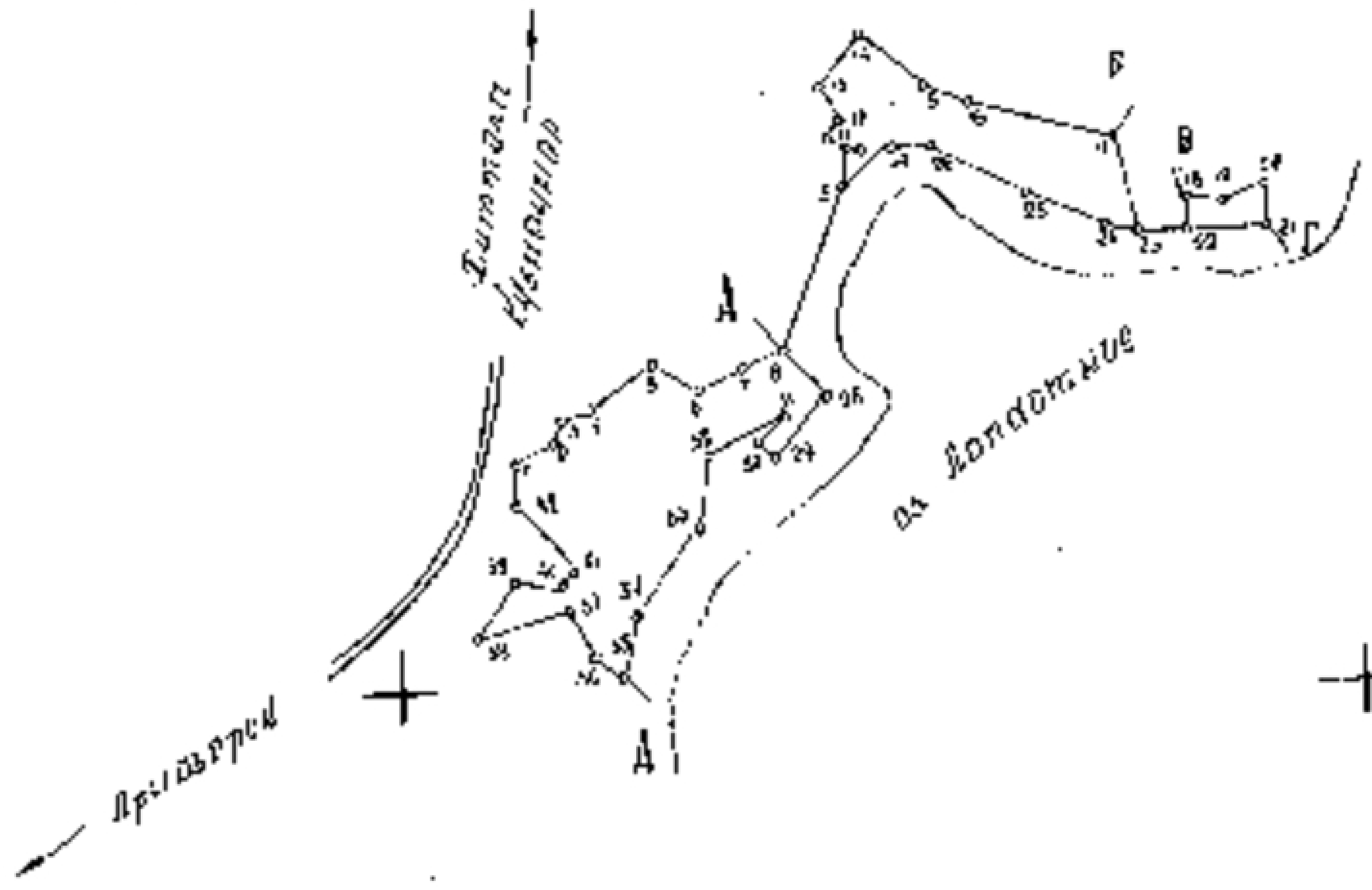

5	69.0	16	160.0
28	30.0	17	135.0
29	19.0	23	37.5
30	54.5	24	84.0
31	92.0	25	44.0
32	75.0	26	49.0
33	110.0	27	6.5
34	67.0	9	-
35	36.0	18	39.5
36	37.0	19	48.0
37	96.5	20	4.0
38	68.5	22	[illegible]
39	15.0	22	20.0
40	15.5	18	34.0
41	88.5		
42	36.5		
1			

Описание смежеств.

от А до Б земли Гослесфонда
от Б до В земли [illegible] 135.
от В до Г земли Гослесфонда
от Г до Д земли [illegible] 135.
от Д до А земли Гослесфонда

М 1: [illegible]

МСХ	00000?	198 г.	
Вид работ		Фамилия	Подпись
План выполнил			Курбанникова
Проверил			Корнилова

СВИДЕТЕЛЬСТВО

о праве собственности на землю

Постоянное пользование

Свидетельство выдано ПСК "Кузнечное"

(фамилия, имя, отчество гражданина,

наименование предприятия, учреждения, организации, колхоза

предоставлен земельный участок, его местонахождение или адрес)

в том, что ему (ей) решением Приозерского исполкома

№ 152 от 14.06.90г., № 338/9 от 10.10.91г.

(наименование органа местного

постановление главы администрации Приозерского р.

от 09.05 1996 года № 16/3 для

ведения коллективного садоводства

(целевое назначение

предоставлено:

использования земель)

Вид предоставленных земель	Всего, га	в т.ч. сельхозугодий	из них пашни	сенокосов	пастбищ	прочих угодий
постоянное пользование	8,743					8,743

Свидетельство составлено в двух экземплярах, из которых первый выдан ПСК "Кузнечное"

(Ф.И.О. гражданина, наименование предприятия,

учреждения, организации)

второй хранится в райкомземе

(наименование

Приозерского района

органа, выдавшего свидетельство)

Свидетельство является временным документом и действует до выдачи соответствующего государственного акта установленной формы.

Свидетельство № 534 выдано 13 03 96

(дата выдачи)

М.П. Глава администрации Приозерского р.

(должность лица, выдавшего документ)

(подпись)

Председатель райкомзема А. Коробейников

ПЛАН

земель, предоставленных в Постоянное пользование

Ном. точ.	длина линий
I	45,00
2	2I,00
3	35,00
4	28,00
5	54,00
6	48,0 0
7	50,00
8	69,00
9	90,00
10	I9,00
11	34,50
12	32,00
13	25,00
14	II0,0
15	57,00
16	36,00
17	57,00
18	96,00
19	68,50
20	43,00
21	I5,50
22	88,50
I	

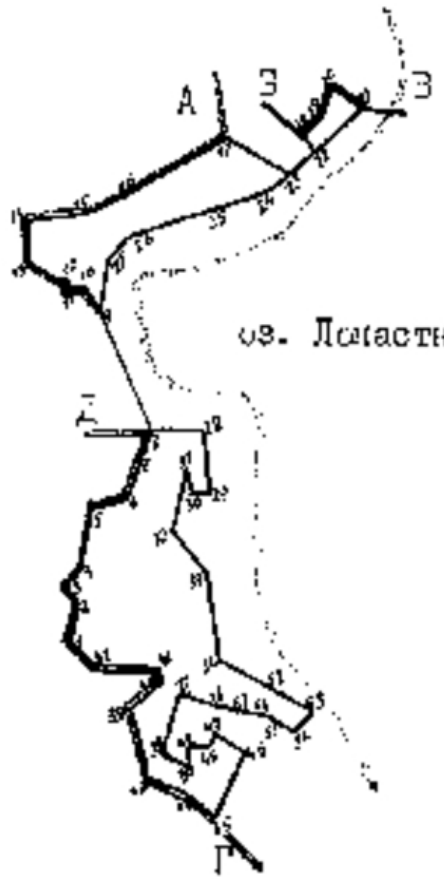

Описание смежных землепользователей:

от А до Б земли ГЗЗ
от Б до В земли ГЛФ
от В до Г земли ГЗЗ
от Г до Д земли ГЛФ
от Д до А земли ГЛФ

Масштаб 1: I0000

Ном. точ.	длина линий
9	
I0	39,00
II	55,00
I2	I9,00
I3	42,00
I4	26,00
I5	90,0 0
I6	47,00
I7	I50,0
23	I05,0
24	37,00
25	84,00
26	II4,0
27	49,00
9	6I,50
I8	32,00
I9	48,00
20	4I,00
2I	80,00
22	34,00
I8	34,00
33	87,50
34	5I,90
35	43,0 0
54	2I,I0
55	I8,20
56	32,00
57	40,I0
38	
43	25,40
44	70,40
45	52,89
46	89644
47	46,8I
48	22,95
49	I9,78
50	I6,00
5I	4I,69
37	87,2I

ПРИОЗЕРСКИЙ ГОРОДСКОЙ СОВЕТ НАРОДНЫХ ДЕПУТАТОВ
ЛЕНИНГРАДСКОЙ ОБЛАСТИ

ИСПОЛНИТЕЛЬНЫЙ КОМИТЕТ

РЕШЕНИЕ

от 14.06.90. № 172

г. Приозерск

Об утверждении плана отвода и выдаче Государственного акта на право пользования землей ПОГК "Кузнечное".

Исполком городского Совета народных депутатов Р Е Ш И Л:

1. Утвердить план отвода земельного участка ДОГК "Кузнечное" площадью – 7,57 га под коллективное садоводство.

2. Выдать ПОГК "Кузнечное" Государственный акт на право пользования землей.

Председатель исполкома А.Власенко

(Печать: Общий отдел)

Управляющий делами Л.Козырева

Зак. узк. Ленуприголет, V-90 г. 3 1054 10 000

ПРИОЗЕРСКИЙ ГОРОДСКОЙ СОВЕТ НАРОДНЫХ ДЕПУТАТОВ
ЛЕНИНГРАДСКОЙ ОБЛАСТИ

ИСПОЛНИТЕЛЬНЫЙ КОМИТЕТ

Р Е Ш Е Н И Е

от 10.10.91. № 338/9

г. Приозерск

О дополнительном отводе земельного участка под садоводство "Довестное"

Исполком городского Совета народных депутатов Р Е Ш И Л:

1. Разрешить производственному объединению гранитных карьеров "Кузнечное" проведение проектно-изыскательских работ на площади 0,72га куотерлита в зоне Государственного земельного запаса для привязки к садоводческому товариществу "Довестное".
2. Обязать ПОГК "Кузнечное":
   2.1 Вырубку леса производить по предварительно выписанным лесорубочным билетам со взиманием попенной платы.
   2.2 Эскиз проектирования в масштабе 1:1000

Председатель исполкома А. Власенко

Управляющий делами Л. Кузнецова

П О С Т А Н О В Л Е Н И Е

Главы администрации Приозерского района Ленинградской области

от 09.01.96. № 18/3

Об отводе дополнительного земельного участка, фактически занятого, садоводческому товариществу "Лопастное".

В соответствии со ст.68 Земельного Кодекса РСФСР и рассмотрев документы, представленные Комитетом по земельным ресурсам и землеустройству, ПОСТАНОВЛЯЮ:

1. Отвести садоводческому товариществу "Лопастное" дополнительный земельный участок площадью 0,453 га земель запаса в постоянное пользование, фактически занятые под коллективное садоводство с правом последующей передачи земельных участков в собственность членам садоводческого товарищества.

2. Комитету по земельным ресурсам и землеустройству внести соответствующие изменения в земельно-учетные данные.

Глава администрации А.Батькин

Согласовано:
куратор
юрист

Исп.Ковалева 23-612

У С Т А В

Садоводческого некоммерческого товарищества «Лопастное»

1.Общие положения.Организационно-правовая форма ведения гражданами садоводства.

Рабочие и служащие производственного объединения гранитных карьеров "Кузнечное" добровольно объединяются в садоводческое некоммерческое товарищество (далее садоводство) на земельном участке предоставленном в бессрочное пользование решением Приозерского исполкома народных депутатов № 280 от 13 сентября 1990 года с наименованием садоводческое некоммерческое товарищество "Лопастное" и местонахождением Ленинградская область Приозерский район поселок Кузнечное.

Садоводческое некоммерческое товарищество-некоммерческая организация,учрежденная гражданами на добровольных началах для содействия ей членам в решении общих социально хозяйственных задач ведения садоводства.

В дальнейшем, для оформления документов садоводческого некоммерческого товарищества "Лопастное" принять сокращенное название СТН "Лопастное"

Садовый земельный участок,земельный участок, предоставленный гражданину или приобретенный им для выращивания плодовых, ягодных, овощных, бахчевых или иных сельскохозяйственных культур и картофеля,а также для отдыха (с правом возведения жилого строения без права регистрации проживания в нем и хозяйственных строений сооружений).

В садоводстве имущество общего пользования, приобретенное или созданное за счет целевых взносов, является совместной собственностью его членов.Имущество общего пользования,приобретенное или созданное за счет средств специального фонда, образованного по решению общего собрания садоводческого некоммерческого товарищества, является собственностью такого товарищества как юридического лица.

Специальный фонд составляют вступительные и членские взносы членов такого товарищества, доходы от его хозяйственной деятельности, а также средства, предоставленные садоводству в соответствии со статьями 35,36 и 38 Федерального закона,прочие поступления.Средства специального фонда расходуются на цели, соответствующие предусмотренным уставом задачам.

-вступительные взносы-денежные средства, внесенные членами садоводческого объединения на организационные расходы, на оформление документов

- членские взносы – денежные средства, периодически вносимые членами садоводческого некоммерческого объединения на оплату труда работников,заключивших трудовые договоры с объединением и другие текущие расходы такого объединения.
- целевые взносы – денежные средства внесенные членами садоводческого некоммерческого объединения на приобретения (создания) объектов общего пользования.
- дополнительные взносы – денежные средства, внесенные членами садоводческого некоммерческого объединения на покрытие убытков, образовавшихся при осуществлении мероприятий, утвержденных общим собранием членов объединения.

2.Порядок приема в члены садоводческого некоммерческого товарищества "Лопастное" и выхода из него.

Членами садоводческого товарищества могут быть граждане Российской Федерации, достигшие возраста восемнадцати лет и имеющие земельные участки в границах такого товарищества.

Членами садоводческого некоммерческого товарищества могут стать в соответствии с гражданским законодательством наследники членов товарищества, в том числе малолетние и несовершеннолетние, а также лица к которым перешли права на земельные участки в результате дарения или иных сделок с земельными участками.

Иностранные граждане и лица без гражданства могут стать членами садоводческого товарищества, если земельные участки им предоставляются на праве аренды или срочного пользования.

Учредители садоводческого некоммерческого товарищества считаются принятыми с момента его государственной регистрации.Другие поступающие в товарищество лица принимаются в его члены решением общего собрания членов садоводства.

Выход из членов садоводческого некоммерческого товарищества возможен только после рассмотрения заявления и погашения полностью задолженности по взносам в размерах и в сроки установленные правлением.

Каждому члену садоводческого некоммерческого товарищества в течении трех месяцев со дня приема его в члены правление обязано выдать членскую книжку или другой заменяющий документ.

3.Права и обязанности садоводческого некоммерческого товарищества «Лопастное».

Садоводческое некоммерческое объединение как некоммерческая организация вправе осуществлять предпринимательскую деятельность, соответствующую целям, для достижения которых оно создано

Садоводческое некоммерческое объединение вправе в установленном порядке открывать счета в банках на территории Российской Федерации, иметь штампы и бланки со своим наименованием, а также зарегистрированную в установленном порядке эмблему

Садоводческое некоммерческое товарищество «Лопастное» имеет печать и бланки со своим наименованием.

Садоводческое некоммерческое товарищество «Лопастное» в соответствии с гражданским законодательством вправе

- осуществлять действия, необходимые для достижения целей, предусмотренных Федеральным законом «О садоводческих, огороднических и дачных некоммерческих объединениях граждан» и настоящим Уставом;
- отвечать по своим обязательствам своим имуществом;
- от своего имени приобретать и осуществлять имущественные и неимущественные права;
- привлекать заемные средства;
- заключать договоры;
- выступать истцом или ответчиком в суде;
- обращаться в суд, арбитражный суд с заявлениями о признании недействительными (полностью или частично) актов органов государственной власти, актов органов местного самоуправления или нарушения должностными лицами прав и законных интересов садоводческого некоммерческого товарищества;
- создавать ассоциации (союзы) садоводческих некоммерческих объединений;
- осуществлять иные не противоречащие законодательству Российской Федерации и законодательству субъекта Российской Федерации полномочия

Садовое некоммерческое товарищество выходит из ведения предприятия, если более 70% его членов не состоят в трудовых отношениях с предприятием.

Садоводческое некоммерческое товарищество «Лопастное» имеет право, в соответствии с проектом организации и застройки территории возводить по проектам овощ - и фруктохранилища, коллективные стоянки для личного транспорта, другие постройки и сооружения общего пользования

4.Права, обязанности и ответственность членов садоводческого некоммерческого товарищества «Лопастное».

Член садоводческого некоммерческого товарищества имеет право:

1) избирать и быть избранным в органы управления товариществом и его органы контроля.

2) получать информацию о деятельности органов управления и его органа контроля.

3) самостоятельно хозяйствовать на своем земельном участке в соответствии с его разрешенным использованием;

4) осуществлять в соответствии с градостроительными, строительными, экологическими, санитарно-гигиеническими требованиями (нормами, правилами и нормативами) строительство и перестройку жилого строения, хозяйственных строений и сооружений на садовом земельном участке.

5) распоряжаться своим земельным участком и иным имуществом в случаях, если они на основании закона не изъяты из оборота или не ограничены в обороте;

6) при отчуждении садового земельного участка одновременно отчуждать приобретателю долю имущества общего пользования в составе садоводческого некоммерческого товарищества в размере членских взносов;

7) при ликвидации садоводческого некоммерческого объединения получать причитающуюся долю имущества общего пользования.

8) обращаться в суд о признании не действительными нарушающих его права и законные интересы решений общего собрания членов садоводческого некоммерческого объединения либо собрания уполномоченных, а также решений правления и иных органов товарищества;

9) добровольно выходить из садоводческого некоммерческого объединения с одновременным заключением с таким объединением договора о порядке пользования и эксплуатации инженерных сетей, дорог и другого имущества общего пользования;

10) осуществлять иные не запрещенные законодательством действия.

Член садоводческого некоммерческого товарищества обязан:

1) нести бремя содержания земельного участка и бремя ответственности за нарушение законодательства;

2) использовать земельный участок в соответствии с его целевым назначением и разрешенным использованием, не наносить ущерб земле как природному и хозяйственному объекту;

4) не нарушать права членов товарищества;

5) соблюдать агротехнические требования, установленные режимы, ограничения, обременения и сервитуты;

6) своевременно уплачивать членские и иные взносы, предусмотренные федеральным законом и уставом товарищества, налоги и платежи, в сроки и в размере, определенном общим собранием членов товарищества ,

7) в течении трех лет освоить земельный участок;

8) соблюдать градостроительные строительные, экологические, санитарно-гигиенические, противопожарные и иные требования (нормы, правила и нормативы);

9) участвовать в мероприятиях, проводимых товариществом в сроки определенные правлением или решением общего собрания ;

10) участвовать в общих собраниях членов товарищества;

11) выполнять решения общего собрания или собрания уполномоченных и решения правления товарищества.

12) соблюдать иные установленные законами и уставом объединения требования.

Собственники садовых земельных участков вправе их продать, подарить, передать в залог, сдать в аренду, срочное пользование, обменять, заключить договор ренты или договор пожизненного содержания с иждивением, а также добровольно отказаться от указанных участков.

Садовые земельные участки, находящиеся в собственности граждан, наследуются по закону или по завещанию.

Садовые земельные участки, находящиеся в общей совместной собственности супругов, могут быть разделены между ними. Земельные участки общего пользования садоводческого некоммерческого объединения разделу не подлежат.

Садовые земельные участки, предоставленные гражданам на праве пожизненного наследуемого владения, можно передать в аренду, срочное пользование, обменять, приватизировать, а также добровольно отказаться от них.

Садовые земельные участки, предоставленные гражданам на праве пожизненного наследуемого владения, наследуются по закону.

Садовые земельные участки, предоставленные гражданам на праве постоянного (бессрочного) пользования, можно с согласия органа местного самоуправления передать в аренду, срочное пользование, обменять, приватизировать, а также добровольно отказаться от них.

За наследниками строений и сооружений, расположенных на садовых земельных участках и находящихся в собственности, указанные участки закрепляются в тех же размерах на праве постоянного (бессрочного) пользования. Такие наследники имеют право садовые земельные участки перерегистрировать в пожизненное наследуемое владение или выкупить в собственность по нормативной цене земли.

Садовые земельные участки, предоставленные органом местного самоуправления на праве аренды или срочного пользования, можно с согласия органа местного самоуправления обменять, приватизировать, а также добровольно отказаться от них.

За наследниками строений и сооружений, расположенных на садовых земельных участках и находящихся в собственности, указанные участки закрепляются на праве аренды или срочного пользования на оставшийся не истекший срок с правом их приватизации.

Раздел садового земельного участка возможен только с согласия члена садоводческого некоммерческого товарищества или в судебном порядке. При этом образующиеся при разделе садовые земельные участки не могут быть меньше минимального размера земельного участка, установленного нормативными правовыми актами субъектов Российской Федерации.

Члены садоводства имеют право возвести на выделенных им садовых участках отапливаемые дома площадью до 50 кв.м без учета площади террасы (веранды) и мансарды, а также хозяйственные строения (отдельно стоящие или блокированные), для содержания домашней птицы и кроликов, хранения хозяйственного инвентаря и других нужд. На участке могут возводиться теплицы и другие сооружения утепленного грунта для выращивания сельскохозяйственных культур. Допускается размещение погребов под домиками или хозяйственными строениями, а также другие сооружения индивидуального пользования.

Контроль за соблюдением требований к возведению строений и сооружений в садоводстве проводит правление, а также инспектора государственных органов, осуществляющих контроль за соблюдением законодательства, в порядке авторского надзора организация, разработавшая проект организации и застройки территории садоводства «Лопастное», орган местного самоуправления.

Граждане вправе вести садоводческое хозяйство в индивидуальном порядке.

Граждане, ведущие садоводческое хозяйство в индивидуальном порядке на территории садоводства, вправе пользоваться объектами инфраструктуры и другим имуществом общего пользования за плату на условиях договоров, заключенных с садоводством в письменной форме в порядке, определенном общим собранием членов садоводства.

В случае неуплаты установленных договорами взносов за пользование объектами инфраструктуры и другим имуществом общего пользования граждане, ведущие садоводческое хозяйство в индивидуальном порядке, лишаются права пользоваться объектами инфраструктуры и другим имуществом общего пользования садоводства. Неплатежи за пользованные объектами инфраструктуры и другим имуществом общего пользования садоводства взыскиваются в судебном порядке.

Граждане, ведущие садоводство в индивидуальном порядке на территории садоводческого некоммерческого товарищества, могут обжаловать в суд решения правления садоводства либо общего собрания его членов об отказе в заключении договоров о пользовании объектами инфраструктуры и другим имуществом общего пользования.

Размер платы за пользование объектами инфраструктуры и другим имуществом общего пользования для граждан, ведущих садоводство в индивидуальном порядке, при условии внесения ими взносов на приобретение (создание) указанного имущества не может превышать размер платы за пользование указанным имуществом для членов садоводства.

5.Структура и порядок формирования органов управления, их компетенция, порядок организации деятельности.

Органами управления садоводческим, огородническим или дачным некоммерческим объединением являются общее собрание его членов, правление такого объединения, председатель его правления.

Садоводческое, огородническое и дачное некоммерческое объединение вправе провести общее собрание его членов в форме собрания уполномоченных. Их число должно быть один уполномоченный на четыре члена товарищества. Полномочия представителя должны быть оформлены доверенностью, заверенной председателем товарищества.

К компетенции общего собрания членов садоводческого некоммерческого объединения (собрания уполномоченных) относятся следующие вопросы:

1) внесение изменений в устав такого объединения и дополнений к уставу или утверждение устава в новой редакции;

2) прием в члены такого объединения и исключение из его членов;

3) определение количественного состава правления такого объединения, избрание членов его правления и досрочное прекращение их полномочий;

4) избрание председателя правления и досрочное прекращение его полномочий, если уставом его председателя не предусмотрено иное;

5) избрание членов ревизионной комиссии (ревизора) такого объединения и досрочное прекращение

ние их полномочий;

6) избрание членов комиссии по контролю за соблюдением законодательства и досрочное прекращение их полномочий;

7) принятие решений об организации представительства, фонда взаимного кредитования, фонда проката такого объединения, о его вступлении в ассоциации (союзы) садоводческих, огороднических или дачных некоммерческих объединений;

8) утверждение внутренних регламентов такого объединения, в том числе ведения общего собрания членов такого объединения (собрания уполномоченных), деятельности его правления, работы ревизионной комиссии (ревизора), работы комиссии по контролю за соблюдением законодательства; организации и деятельности его представительства; организации и деятельности его кредитования; организации и деятельности фонда проката; внутреннего распорядка работы такого объединения;

9) принятие решений о реорганизации или ликвидации такого объединения, назначении ликвидационной комиссии, а также утверждение промежуточного и окончательного ликвидационных балансов;

10) принятие решений о формировании и об использовании имущества такого объединения, о создании и развитии объектов инфраструктуры, а также установление размеров целевых фондов и соответствующих взносов;

11) установление размера пеней за несвоевременную уплату взносов, изменение сроков внесения взносов малообеспеченными членами такого объединения;

12) утверждение приходно-расходной сметы такого объединения и принятие решений о ее исполнении;

13) рассмотрение жалоб на решения и действия членов правления, председателя правления, членов ревизионной комиссии (ревизора), членов комиссии по контролю за соблюдением законодательства, должностных лиц фонда взаимного кредитования и должностных лиц фонда проката;

14) утверждение отчетов правления, ревизионной комиссии (ревизора), комиссии по контролю за соблюдением законодательства, фонда взаимного кредитования, фонда проката;

15) поощрение членов правления, ревизионной комиссии (ревизора), комиссии по контролю за соблюдением законодательства, фонда взаимного кредитования, фонда проката и членов такого объединения.

2. Общее собрание членов садоводческого некоммерческого объединения (собрание уполномоченных) созывается правлением такого объединения по мере необходимости, но не реже чем один раз в год. Внеочередное общее собрание членов такого объединения (собрание уполномоченных) проводится по решению его правления, требованию ревизионной комиссии (ревизора) такого объединения, а также по предложению органа местного самоуправления или не менее чем одной пятой общего числа членов такого объединения.

Уведомление членов садоводческого некоммерческого объединения о проведении общего собрания его членов (собрания уполномоченных) может осуществляться в письменной форме (почтовым отправлением, письмом, посредством соответствующих сообщений в средствах массовой информации, а также посредством размещения соответствующих объявлений на информационных щитах не позднее чем за две недели до даты его проведения с указанием содержания выносимых на обсуждение вопросов.

Общее собрание правомочно, если на нем присутствует более чем пятьдесят процентов членов общества (не менее чем 50% уполномоченных). Председатель общего собрания избирается простым большинством голосов.

Решения общего собрания принимаются простым большинством голосов и доводятся до сведения его членов в течение семи дней после даты их принятия посредством размещения информации на информационных щитах.

Правление садоводческого некоммерческого товарищества является коллегиальным исполнительным органом и подотчетно общему собранию (собранию уполномоченных). Правление избирается

прямым тайным голосованием из числа его членов на срок два года общим собранием членов товарищества (собранием уполномоченных). Численный состав устанавливается общим собранием.

Вопрос о досрочном переизбрании правления может быть поставлен по требованию не менее чем одной трети членов товарищества.

Заседания правления созываются председателем в сроки, установленные правлением, а также по мере необходимости и правомочны, если на них присутствуют не менее чем две трети его членов. Решения правления принимаются открытым голосованием простым большинством голосов. Решения правления обязательны для исполнения всеми членами товарищества и его работниками, заключившими трудовые договоры с товариществом.

К компетенции правления относятся:

1) практическое выполнение решений общего собрания членов садоводства;

2) оперативное руководство текущей деятельностью товарищества;

3) составление приходно-расходных смет и отчетов садоводства, представление их на утверждение общего собрания его членов (собрания уполномоченных);

4) распоряжение материальными и нематериальными активами объединения в пределах, необходимых для обеспечения его текущей деятельности;

5) организационно-техническое обеспечение деятельности общего собрания членов объединения (собрания уполномоченных);

6) организация учета и отчетности товарищества, подготовка годового отчета и представление его на утверждение общего собрания членов объединения (собрания уполномоченных);

7) организация охраны имущества объединения и имущества его членов;

8) организация страхования имущества объединения, имущества его членов;

9) организация строительства, ремонта и содержания зданий, строений, сооружений, инженерных сетей, дорог и других объектов общего пользования;

10) приобретение и доставка посадочного материала, садового инвентаря, удобрений, комплектующих;

11) обеспечение делопроизводства объединения и сохранение его архива;

12) прием на работу в объединение лиц по трудовым договорам, их увольнение, поощрение и наложение на них взысканий, ведение учета работников;

13) контроль за своевременным внесением вступительных, членских, целевых, паевых и дополнительных взносов;

14) совершение от имени объединения сделок;

17) соблюдение объединением законодательства Российской Федерации и устава садоводческого некоммерческого товарищества;

18) рассмотрение заявлений членов садоводства.

Правление садоводческого некоммерческого товарищества в соответствии с законодательством Российской Федерации и уставом имеет право принимать решения, необходимые для достижения целей деятельности садоводства и обеспечения его нормальной работы, за исключением решений, которые относятся к вопросам, отнесенным Федеральным законом и уставом объединения к компетенции общего собрания его членов (собрания уполномоченных).

Правление садоводческого некоммерческого объединения возглавляет председатель правления, избранный из числа членов правления на срок два года.

Полномочия председателя правления определяются федеральным законом и уставом объединения.

Председатель правления при несогласии с решением правления вправе обжаловать данное решение общему собранию членов такого объединения (собранию уполномоченных).

Председатель правления садоводческого некоммерческого объединения действует без доверенности от имени объединения, в том числе:

председательствует на заседаниях правления;

имеет право первой подписи под финансовыми документами, которые в соответствии с уставом объединения не нуждаются в обязательном одобрении правлением или общим собранием членов такого объединения (собранием уполномоченных);

подписывает другие документы от имени объединения и протоколы заседания правления;

в установленном решения правления заключает сделки и открывает в банках счета объединения.

выдает доверенности, в том числе с правом передачи;

обеспечивает разработку и вынесение на утверждение общего собрания членов объединения (собрания уполномоченных) внутренних регламентов объединения, положения об оплате труда работников, заключивших трудовые соглашения с объединением;

осуществляет представительство от имени объединения в органах государственной власти, органах местного самоуправления, а также в организациях;

рассматривает заявления членов объединения.

Председатель правления садоводческого некоммерческого объединения в соответствии с уставом объединения исполняет другие необходимые для обеспечения нормальной работы объединения обязанности, за исключением обязанностей, закрепленных федеральным законом и уставом объединения за другими органами управления объединением

Протоколы общих собраний членов садоводческого, огороднического или дачного некоммерческого объединения (собраний уполномоченных) подписывают председатель и секретарь такого объединения. данные протоколы заверяются печатью такого объединения и хранятся его делах постоянно.

Протоколы заседаний правления и ревизионной комиссии (ревизора) садоводческого, огороднического или дачного некоммерческого объединения, комиссии такого объединения по контролю за соблюдением законодательства подписывает председатель правления или заместитель председателя правления либо соответственно председатель ревизионной комиссии (ревизор) и председатель комиссии такого объединения по контролю за соблюдением законодательства.

данные протоколы заверяются печатью такого объединения и хранятся в его делах постоянно

Копии протоколов общих собраний членов садоводства , заседаний правления, ревизионной комиссии (ревизора) , комиссии по контролю за соблюдением законодательства, заверенные выписки из данных протоколов предоставляются для ознакомления членам садоводства по их требованию, а также органу местного самоуправления, на территории которого находится такое объединение, органам государственной власти соответствующего субъекта Российской Федерации, судебным и правоохранительным органам, организациям в соответствии с их запросами в письменной форме.

6.Состав и компетенция органов контроля.

Контроль за финансово-хозяйственной деятельностью садоводческого некоммерческого объединения, в том числе за деятельностью его председателя, членов правления осуществляет ревизионная комиссия (ревизор), избранная из числа членов объединения общим собранием его членов в составе одного или не менее чем трех человек на срок два года. В состав ревизионной комиссии (ревизором) не могут быть избраны председатель и члены правления, а также их супруги, родители, дети внуки, братья и сестры (их супруги).

Порядок работы ревизионной комиссии (ревизора) и ее полномочия регулируются положением о ревизионной комиссии (ревизоре), утверждаемым общим собранием членов объединения (собранием уполномоченных)

Ревизионная комиссия (ревизор) подотчетны общему собранию членов объединения. Перевыборы ревизионной комиссии (ревизора) могут быть проведены досрочно по требованию не менее чем одной пятой части общего числа членов объединения

Члены ревизионной комиссии (ревизор) садоводческого некоммерческого объединения несут ответственность за ненадлежащее выполнение обязанностей, предусмотренное федеральным законом и уставом объединения

Ревизионная комиссия (ревизор) садоводческого некоммерческого объединения обязана

проверять выполнение правлением объединения и председателем правления решений общих собраний членов объединения (собраний уполномоченных), законность гражданско-правовых сделок, совершенных органами управления объединением нормативных правовых актов, регулирующих деятельность объединения, состояние его имущества;

осуществлять ревизии финансово-хозяйственной деятельности объединения не реже чем один раз в год, а также по инициативе членов ревизионной комиссии (ревизора) решению общего собрания членов объединения (собрания уполномоченных) либо по требованию одной пятой числа членов объединения или одной трети общего числа членов его правления.

отчитываться о результатах ревизии перед общим собранием членов объединения (собранием уполномоченных) с представлением рекомендаций об устранении выявленных нарушений.

докладывать общему собранию членов объединения (собранию уполномоченных) обо всех выявленных нарушениях в деятельности органов управления объединением.

осуществлять контроль за своевременным рассмотрением правлением объединения и председателем данного правления заявлений членов объединения.

По результатам ревизии при создании угрозы интересам садоводческого некоммерческого объединения и его членам либо при выявлении злоупотреблений членов правления объединения и председателя правления ревизионная комиссия (ревизор) в пределах своих полномочий вправе созывать внеочередное общее собрание членов объединения.

В целях предупреждения и ликвидации загрязнения поверхностных и подземных вод, почвы и атмосферного воздуха бытовыми отходами и сточными водами, соблюдения санитарных и иных правил содержания земель общего пользования, садовых земельных участков и прилегающих к ним территорий, обеспечения выполнения правил пожарной безопасности при эксплуатации печей, электросетей, электроустановок, средств пожаротушения, а также в целях охраны памятников и объектов природы, истории и культуры на общем собрании членов садоводческого некоммерческого объединения (собрании уполномоченных) может избираться комиссия объединения по контролю за соблюдением законодательства, которая работает под руководством правления объединения.

2. Комиссия садоводческого некоммерческого объединения по контролю за соблюдением законодательства оказывает консультативную помощь членам объединения, обеспечивает выполнение садоводами земельного, природоохранного, лесного, водного законодательства, законодательства о градостроительстве, о санитарно-эпидемиологическом благополучии населения, о пожарной безопасности, составляет акты о нарушениях законодательства и передает такие акты для принятия мер на рассмотрение правления объединения, которое вправе представлять их в государственные органы, осуществляющие контроль за соблюдением законодательства.

Государственные органы, осуществляющие контроль за соблюдением законодательства, оказывают консультативную и практическую помощь членам данной комиссии и в обязательном порядке рассматривают представленные акты о нарушениях законодательства.

Члены комиссии садоводческого некоммерческого объединения по контролю за соблюдением законодательства в установленном порядке могут быть назначены общественными инспекторами государственных органов, осуществляющих контроль за соблюдением законодательства, и наделены соответствующими полномочиями.

В садоводческом некоммерческом объединении, число членов которого менее чем тридцать, комиссия по контролю за соблюдением законодательства может не избираться, ее функции в данном случае возлагаются на одного или нескольких членов правления.

7.Основания и порядок исключения из членов садоводства и применение иных мер воздействия за нарушение правил устава или правил внутреннего распорядка.

Садовод может быть подвергнут административному взысканию в виде предупреждения или штрафа за нарушение земельного, лесного, водного, градостроительного законодательства, законодательства о санитарно-эпидемиологическом благополучии населения или законодательства о пожарной безопасности, совершенное на границах садоводства в порядке, установленном законодательством об административных правонарушениях.

Садовод может быть лишен прав собственности, пожизненного наследуемого владения, постоянного (бессрочного) пользования, срочного пользования либо аренды земельного участка за умышленные или систематические нарушения, предусмотренные ст. 45 земельного законодательства.

Обязательное заблаговременное предупреждение садовода о необходимости устранения допущенных нарушений законодательства, являющихся основаниями для лишения прав на земельный участок, осуществляется в порядке, установленном земельным законодательством, а лишение прав на земельный участок при не устранении нарушений законодательства — в порядке, установленном Конституцией Российской Федерации и Гражданским кодексом Российской Федерации.

8. Порядок реорганизации и порядок ликвидации садоводства, порядок вступления в ассоциации(союзы) садоводческих некоммерческих объединений, порядок открытия своего представительства.

Реорганизация садоводческого некоммерческого товарищества (слияние, присоединение, разделение, выделение, изменение организационно-правовой формы) осуществляется в соответствии с решением общего собрания его членов на основании Гражданского кодекса Российской Федерации, Федерального закона «О садоводческих, огороднических и дачных некоммерческих объединениях граждан» и других федеральных законов.

При реорганизации садоводства вносятся соответствующие изменения в его устав или принимается новый устав.

При реорганизации садоводства права и обязанности его членов переходят к правопреемнику в соответствии с передаточным актом или разделительным балансом, в которых должны содержаться положения о правопреемстве по всем обязательствам реорганизованного объединения перед его кредиторами и должниками. Передаточный акт или разделительный баланс утверждается общим собранием его членов и представляется вместе с учредительными документами для государственной регистрации вновь возникших юридических лиц или для внесения изменений в устав такого объединения.

Члены реорганизованного садоводства становятся членами вновь создаваемых садоводческих, огороднических и дачных некоммерческих объединений.

Если разделительный баланс садоводства не дает возможности определить его правопреемника, вновь возникшие юридические лица несут солидарную ответственность по обязательствам реорганизованного либо реорганизуемого садоводческого некоммерческого объединения перед его кредиторами. Садоводство считается реорганизованным с момента государственной регистрации вновь создаваемого некоммерческого объединения, за исключением случаев реорганизации в форме присоединения.

При государственной регистрации садоводства в форме присоединения к нему другого садоводческого каждое из них считается реорганизованным с момента внесения в единый государственный реестр юридических лиц записи о прекращении деятельности присоединенного объединения.

Ликвидация садоводства осуществляется в порядке предусмотренном Гражданским кодексом Российской Федерации, настоящим Федеральным законом и другими федеральными законами.

Требования о ликвидации садоводства может быть предъявлено в суд органом государственной власти или органом местного самоуправления, которым законом предоставлено право на предъявление такого требования.

При ликвидации садоводства как юридического лица, сохраняются права его бывших членов на земельные участки и другое недвижимое имущество.

Общее собрание членов садоводства (собрание уполномоченных), либо принявший решение о его ликвидации орган, назначают по согласованию с органом, осуществляющим регистрацию юридических лиц, ликвидационную комиссию и определяют в соответствии с Гражданским кодексом Российской Федерации и настоящим Федеральным законом порядок и сроки ликвидации.

С момента назначения ликвидационной комиссии к ней переходят полномочия на управление делами садоводства. Ликвидационная комиссия от имени ликвидируемого объединения выступает его полномочным представителем в органах государственной власти, органах местного самоуправления и суда.

Орган, осуществляющий регистрацию юридических лиц, вносит в единый государственный реестр юридических лиц сведения о том, что садоводство находится в процессе ликвидации.

Ликвидационная комиссия помещает в органах печати, в которых публикуют данные о государственной регистрации юридических лиц, публикацию о ликвидации садоводства, порядке и сроке предъявления требований кредиторов такого объединения. Срок предъявления требований кредитора не может быть меньше чем два месяца с момента публикации сообщения о ликвидации.

Ликвидационная комиссия принимает меры по выявлению кредиторов и получению дебиторской задолженности, а также уведомляет в письменной форме кредиторов о ликвидации садоводства.

По окончании срока предъявления требований кредиторов к садоводству ликвидационная комиссия составляет промежуточный ликвидационный баланс, который содержит сведения о наличии земли и

другого имущества общего пользования, перечня предъявленных кредиторами требований и результатов их рассмотрения.

Промежуточный ликвидационный баланс утверждается общим собранием садоводства(собранием уполномоченных) либо принявшим решение о его ликвидации органом по согласованию с органом, осуществляющим государственную регистрацию юридических лиц.

После принятия решения о ликвидации садоводства его члены обязаны погасить полностью задолженность по взносам в размерах и в сроки, которые установлены общим собранием(собранием уполномоченных).

Если имеющихся средств недостаточно для удовлетворения требований кредиторов, ликвидационная комиссия вправе предложить общему собранию членов(собранию уполномоченных) погасить имеющуюся задолженность за счет сбора дополнительных средств с каждого члена либо осуществить продажу части или всего имущества общего пользования с публичных торгов в порядке, установленном для исполнения судебных решений.

Распоряжение земельным участком ликвидируемого садоводства осуществляется в порядке, установленном законодательством Российской Федерации и законодательством субъектов Российской Федерации.

Выплата средств кредиторам производится ликвидационной комиссией в порядке очередности, установленной гражданским кодексом Российской Федерации, и в соответствии с промежуточным ликвидационным балансом начиная со дня его утверждения.

После завершения расчетов с кредиторами ликвидационная комиссия составляет ликвидационный баланс, который утверждает общее собрание членов садоводства(собрание уполномоченных) либо принявший решение о ликвидации такого объединения орган по согласованию с органом, осуществляющим государственную регистрацию юридических лиц.

Ликвидация садоводства считается завершенной, такое объединение прекращает существование после внесения об этом записи в единый государственный реестр юридических лиц, и орган, осуществляющий государственную регистрацию юридических лиц, сообщает о ликвидации такого объединения в органы печати, в которых публикуются данные о государственной регистрации юридических лиц.

Документы и бухгалтерская отчетность ликвидируемого садоводства передаются на хранение в государственный архив, который обязан в случае необходимости допускать для ознакомления с указанными материалами членов ликвидируемого садоводства и его кредиторов, а также выдавать по их просьбе необходимые копии, выписки и справки.

Запись о прекращении деятельности садоводческого, огороднического или дачного некоммерческого объединения вносится органом, осуществляющим государственную регистрацию юридических лиц.

Садоводческие некоммерческие объединения могут создавать местные и межрайонные ассоциации (союзы).

Решение об участии садоводческих некоммерческих объединений в местной или межрайонной ассоциации (союзе) принимается общими собраниями членов таких объединений.

Проекты учредительных договоров и проекты уставов местных или межрайонных ассоциаций (союзов) утверждаются общими собраниями членов садоводческих некоммерческих объединений и подписываются председателями правлений таких объединений.

Садоводческие некоммерческие объединения и ассоциации (союзы) таких объединений вправе открывать свои представительства на территории Российской Федерации. Представительства могут открываться при организациях, которые производят или продают посадочный материал сельскохозяйственных культур, удобрения, средства защиты сельскохозяйственных культур от вредителей и болезней, строительные материалы, сельскохозяйственные техники и инвентарь, сельскохозяйственную и иную продукцию.

Представительством садоводческого некоммерческого объединения либо ассоциации (союза) таких объединений является обособленное подразделение, расположенное вне места нахождения садоводческого некоммерческого объединения либо ассоциации (союза) таких объединений, представляющее их интересы и осуществляющее их защиту.

Представительство садоводческого некоммерческого объединения либо ассоциации (союза) таких объединений не является юридическим лицом, наделяется имуществом создавшего его садоводческого некоммерческого объединения либо ассоциации (союза) таких объединений, и действует на основании утвержденного таким объединением либо ассоциацией (союзом) положения. Имущество указанного

представительства находится в его оперативном управлении и учитывается на отдельном балансе и балансе создавших его садоводческого некоммерческого объединения либо ассоциации (союза) таких объединений.

Представительство садоводческого некоммерческого объединения либо ассоциации (союза) таких объединений осуществляет деятельность от имени создавших его объединения либо ассоциации (союза) таких объединений. Ответственность за деятельность представительства несут создавшие его садоводческое некоммерческое объединение либо ассоциация (союз) таких объединений.

Руководитель представительства назначается садоводческим некоммерческим объединением либо ассоциацией (союзом) таких объединений и действует на основании доверенности, выданной таким объединением или ассоциацией (союзом).

Устав в новой редакции утвержден
на общем собрании членов садоводческого
некоммерческого товарищества "Лопастное"

"15" апреля 2003 года

Протокол № 3

Председатель правления _____

Выписка из протокола № 58

отчетно-выборного собрания СНТ «Лопастное»

от 9 сентября 2014 года.

Всего членов садоводства 92 человека

Присутствовало 70 человек.

Повестка дня.

1. Выборы председателя СНТ «Лопастное».

1.СЛУШАЛИ : члена садоводства Киприянову Д.А, которая предложила оставить председателем садоводства действующего председателя Колтунова Б.В., на следующий срок.

ПОСТАНОВИЛИ: Утвердить председателем СНТ «Лопастное» Колтунова Бориса Васильевича с правом первой подписи под финансовыми и другими документами от имени Товарищества в соответствии с полномочиями определенными Уставом сроком на 2 года.

Принято единогласно.

Секретарь Смирнова Т.А.

Выписка верна

Председатель СНТ «Лопастное» Колтунов Б.В.

ВЫПИСКА ИЗ ПРОТОКОЛА

ОБЩЕГО СОБРАНИЯ ЧЛЕНОВ СНТ « ЛОПАСТНОЕ»

28 сентября 2014 года СНТ «Лопастное»

Всего участников 103, присутствовало 82.

Председатель собрания: Колтунов Б.В.

Секретарь: Воробьева Г.И.

ПОВЕСТКА ДНЯ:

1.Утвердить результаты корректировки плана организации и застройки СНТ « ЛОПАСТНОЕ»

2.Обязать владельцев участков №№1,2,3,9,10,11,12-13,14,15,16,17,18,19,24-25,26,27,28,29,30,37,38,39,40,41,42,54,55,62,82,87,88,90,91,92
устанавливать ограждения участков (без уменьшения их площади) в соответствии с линией, указанной на плане организации и застройки СНТ «ЛОПАСТНОЕ», что необходимо для обеспечения проезда спецтранспорта(пожарной машины)

3. Правлению СНТ «Лопастное» обеспечить выполнение п.2

По повестке дня-голосование «единогласно».

Председатель собрания: Колтунов Б.В.

Секретарь: Воробьева Г.И.

Договор № 43-ТБО
на оказание услуг по сбору и транспортировке отходов

Ленинградская область
Приозерский район
п. Кузнечное

01 декабря 2014г.

Муниципальное предприятие «Жилищно-коммунальное обслуживание муниципального образования Кузнечнинское городское поселение муниципального образования Приозерский муниципальный район Ленинградской области» (**МП «ЖКО МО Кузнечнинское городское поселение»**), именуемое в дальнейшем «**Исполнитель**», в лице директора **Панина Олега Павловича**, действующего на основании, с одной стороны, и

СНТ «Лопастное», именуемое в дальнейшем «**Заказчик**», в лице председателя Колтунова Б.В., действующего на основании _____, с другой стороны, а совместно именуемые «**Стороны**»,

заключили настоящий **Договор** о нижеследующем:

1. Предмет Договора

1.1. Настоящий договор определяет порядок и условия оказания услуг по сбору, транспортировке и размещению отходов Заказчика IV-V класса опасности на полигон твердых бытовых и отдельных видов промышленных отходов, расположенный по адресу: Ленинградская обл., Приозерский р-н, Плодовское сельское поселение, вблизи п.Трактирное.

1.2. Исполнитель обязуется оказывать услуги по сбору, транспортировке и размещению отходов (далее по тексту – услуги) с объекта (территории) Заказчика в установленном Договором порядке, в объемах и сроки, а Заказчик обязуется принять и оплатить выполненные услуги.

1.3. Исполнитель осуществляет сбор, транспортировку и размещение отходов без перехода права собственности на отходы Заказчика. Внесение платы за негативное воздействие на окружающую среду, оказываемое в результате реализации своей деятельности, Заказчик осуществляет самостоятельно в установленном порядке.

2. Содержание услуги

2.1.1. Объект (территория) Заказчика – СНТ «Лопастное», расположенное по адресу: Ленинградская область, Приозерский район

2.1.2. Место сбора отходов – контейнерные площадки, расположенные на территории Заказчика.

2.1.2.1. При исполнении Договора Заказчик использует контейнера, являющиеся собственностью Заказчика.

2.1.2.2. Объем отходов – в объеме фактического их вывоза.

2.2. График вывоза: вывоз осуществляется в течение 5-ти календарных дней после подачи письменной/устной заявки Заказчика в адрес Исполнителя.

2.3. Условия оказания дополнительных услуг, не предусмотренных настоящим договором, определяются отдельным соглашением.

3. Обязанности и права сторон

3.1. Общие обязанности:

В своей деятельности Заказчик и Исполнитель обязуются обеспечить выполнение требований по качеству предоставляемых услуг, установленных действующими законодательными, нормативными и методическими документами, регулирующими вопросы жилищно - коммунального обслуживания.

3.2. Обязанности Заказчика

3.3. Обязанности Заказчика

3.3.1. Заказчик обязан:

3.3.1.1 На момент заключения Договора предоставить Исполнителю необходимые документы и информацию для надлежащего исполнения условий Договора, гарантировать Исполнителю наличие лимитов на размещение отходов (в случае необходимости по закону), паспортов опасных отходов, оформленных надлежащим образом.

3.3.1.2. Организовать и содержать места сбора отходов в соответствии с установленными требованиями, в том числе:

• обеспечить Исполнителю свободный доступ к месту сбора отходов и его освещение, не допускать загромождения крупногабаритными отходами;

- обеспечить санитарную обработку контейнеров и мест сбора, обработку мест сбора противогололедной смесью в зимний период времени;

- обеспечить сохранность, надлежащее санитарное состояние и целевое использование контейнеров (не допускать использование контейнеров для иных целей, не связанных со сбором отходов, предупреждать противоправные действия, которые могут повлечь порчу контейнера);

Не допускать в местах сбора отходов их сжигание, наполнения контейнеров крупногабаритными, жидкими и строительными отходами, а также шлаком, золой, листьями, ветками деревьев, предметами больших размеров, отходами 1, 2, 3 класса опасности (в т.ч. взрывопожароопасные, токсичные, радиоактивные вещества).

3.2.1.3. Не допускать складирование в контейнер не разобранной картонной (деревянной) тары (упаковок, коробок, ящиков), за счет которой увеличивается объем отходов. Картонная тара должна помещаться в мусорный контейнер в разобранном, плотно сложенном (связанном) виде. Исполнитель (при фиксировании данного факта) вправе потребовать от Заказчика оплаты дополнительного объема, занятого не разобранной картонной (деревянной) тарой.

3.2.1.4. Оказывать исполнителю содействие в оказании услуг.

3.2.1.5. Своевременно осуществлять оплату оказанных Исполнителем услуг на основании настоящего договора.

3.2.1.6. Возмещать Исполнителю убытки, связанные с не обоснованным простоем автотранспорта по вине Заказчика.

3.3. Обязанности Исполнителя

3.3.1. Исполнитель обязан:

3.3.1.1. Обеспечить в интересах и за счет Заказчика качественное оказание услуг по вывозу отходов в объемах и в сроки, определенные Сторонами исходя из необходимости своевременного удаления бытовых отходов.

3.3.1.2. Осуществлять размещение отходов Заказчика исключительно на разрешенных в данной местности объектах размещения отходов (усовершенствованные свалки, полигоны).

3.3.1.3. Предоставлять Заказчику требуемую информацию, непосредственно связанную с вопросами объемов оказываемых услуг.

3.3.1.4. Информировать Заказчика о возникновении (или угрозы возникновения) обстоятельств, препятствующих качественному, своевременному оказанию услуги.

3.4 Права Сторон

3.4.1. Заказчик вправе:

3.4.1.1. Проверять ход и качество работы, выполняемой исполнителем, не вмешиваясь в его деятельность.

3.4.1.2. Запрашивать у исполнителя необходимую информацию и документы, связанные с исполнением услуг по Договору.

3.4.1.3. Отказаться полностью или частично от услуг Исполнителя, в случае нарушения последним существенных условий Договора, предупредив Исполнителя не менее чем за тридцать дней и предоставив обоснование для такого отказа.

3.4. Исполнитель вправе:

3.4.2.1. Требовать оплаты оказанных услуг в соответствии с их объемом.

3.4.2.2. Расторгнуть Договор с Заказчиком при неисполнении последним существенных условий Договора, к коковым по соглашению Сторон относятся условие о порядке расчетов, предупредив Заказчика не менее, чем за тридцать дней.

3.4.2.3. Приостановить оказание услуг до полного погашения образовавшейся задолженности по оплате оказанных услуг, независимо от причины возникновения задолженности

3.4.2.4. Заказчику, неоднократно нарушившему срок оплаты оказанных услуг, оказывать услуги только после предоплаты

4. Тарифы, порядок и условия расчетов за оказанные услуги

4.1. Цена договора определяется тарифами, утверждёнными органом местного самоуправления, на соответствующий календарный год.

Стоимость услуг, оказываемых Исполнителем по настоящему договору, определена Постановлением Главы администрации МО Кузнечнинское городское поселение от 21 ноября 2014г. №137 и составляет **371 (триста семьдесят один) рубль 06 коп.** за 1 м3 (НДС не облагается) (Приложение №1).

4.2. Изменение тарифов в период действия настоящего договора не требует его переоформления. Величины тарифов на вывоз бытовых отходов доводятся до Заказчика через Уведомление, прилагаемое к платежному требованию на оплату оказанных услуг за тот месяц, с которого действуют вновь установленные тарифы.

4.3 Оплата оказанных Исполнителем услуг производится Заказчиком ежемесячно, в течение 5 (пяти) банковских дней, со дня получения им соответствующих счетов, счетов-фактур на оплату, предъявленных Исполнителем, исходя из фактического объема оказанных услуг в расчетном месяце.

4.4 Расчеты между сторонами производятся безналичным путем, путем перечисления денежных средств на расчетный счет Исполнителя.

4.5. Датой оплаты оказанных Исполнителем услуг является дата списания соответствующей суммы денежных средств с расчетного счета Заказчика.

4.6. При задолженности по исполнению денежных обязательств по настоящему договору сумма произведенного Заказчиком платежа полностью погашает, прежде всего, задолженность по пеням, штрафам, процентам, а в оставшейся части – задолженность за предоставленные услуги.

4.7. Условия оплаты дополнительных услуг, не предусмотренных Договором, определяются отдельным соглашением.

4.8. Стороны ежемесячно производят сверку расчетов по настоящему договору путем составления Акта сверки расчетов, подписанного надлежаще на то уполномоченными представителями Сторон.

5. Ответственность сторон.

5.1. Стороны несут ответственность за неисполнение или ненадлежащее исполнение условий настоящего договора в соответствии с действующим законодательством.

5.2. В случаях неисполнения или ненадлежащего исполнения обязательств по настоящему договору сторона, нарушившая обязательство, обязана возместить причиненный этим реальный ущерб в порядке и в размере, установленными действующим законодательством.

5.3. В случаях обнаружения в транспортируемых на полигон отходах, запрещенных к приему на полигон (отходов 1, 2, 3 классов опасности, взрывоопасных, жидких, тлеющих, горящих, фекальных, загрязненных нефтепродуктами и т.п.) Заказчик обязан за свой счет возместить причиненный Исполнителю ущерб на основании акта, составленного в установленном порядке.

5.4. За нарушение сроков оплаты оказанных услуг, указанных в п. 4.3. настоящего договора, Заказчик по требованию Исполнителя уплачивает пени в размере одной трехсотой ставки рефинансирования ЦБ РФ от неоплаченной в срок суммы за каждый день просрочки платежа, начиная со следующего дня после наступления срока оплаты по день фактической оплаты включительно.

5.5. Стороны освобождаются от ответственности за неисполнение или ненадлежащее исполнение обязательств по настоящему договору, если это явилось следствием обстоятельств непреодолимой силы: стихийных явлений (наводнение, пожар, землетрясение, ураган и т.п.), военных действий любого характера, диверсий, террористических актов, забастовок, принятия государственными органами решений, препятствующих выполнению обязательств по настоящему договору. Надлежащим подтверждением наличия указанных обстоятельств будут служить решения (заявления) компетентных государственных органов или сообщения в официальных средствах массовой информации.

6. Заключительные положения

6.1. Настоящий договор вступает в силу с момента подписания и распространяется на отношения сторон с 01 декабря 2014 года и действует по 31 декабря 2014 года.

6.2. В случае, если по истечении срока действия договора ни одна из сторон письменно не заявит о своем желании расторгнуть настоящий договор, он считается пролонгированным на очередной календарный год.

6.3. Настоящий договор прекращает свое действие в следующих случаях:

6.3.1. В связи с истечением срока, на который он заключен, или его расторжением - со дня, следующего за днем подписания сторонами Соглашения о расторжения договора.

6.3.2. В связи с ликвидацией одной из сторон.

6.3.3. В связи с невозможностью исполнения настоящего договора в результате отчуждения либо передачи в аренду (найм и т.п.), либо прекращения договора аренды Заказчиком или

Исполнителем оборудования (имущества), участвующего в оказании услуг по вывозу ТБО в рамках настоящего договора.

Прекращение исполнения настоящего договора по п.п. 6.3.2. и 6.3.3. производится в одностороннем порядке после представления стороной документов, подтверждающих вышеуказанные обстоятельства. Уведомление о расторжении договора направляется по адресу, указанному в настоящем договоре. Уведомление, невручение по причине отсутствия стороны по указанному адресу, считается полученным и согласованным сторонами.

6.4. Прекращение действия договора влечет за собой прекращение оказания услуг по настоящему договору

6.5. Изменение, расторжение или прекращение действия настоящего договора не освобождает стороны от взаимных расчетов за оказания услуг по вывозу отходов производства и потребления Заказчика по настоящему договору.

6.6. Все приложения, дополнения и изменения условий настоящего договора совершаются в письменной форме с подписанием уполномоченными лицами обеих сторон.

6.7. Поскольку данный договор, в соответствии с гражданским законодательством, признается публичным договором, то признание недействительной части настоящего договора не влечет недействительности прочих его частей, а оплата должна быть произведена Заказчиком за весь объем оказания услуг, независимо от подписания настоящего договора на момент начала оказания услуг.

6.8. Настоящий договор составлен в двух экземплярах. Все экземпляры договора имеют одинаковую юридическую силу.

6.9. Все споры по заключению, изменению и исполнению настоящего договора подлежат рассмотрению в Арбитражном суде Санкт-Петербурга и Ленинградской области в соответствии с действующим законодательством.

7. Юридические и банковские реквизиты сторон

ИСПОЛНИТЕЛЬ

МП «ЖКО МО Кузнечнинское городское поселение»

Юридический адрес:
188751, Ленинградская обл., Приозерский р-н, п.Кузнечное, ул. Гагарина 5а

ИНН 4712023580 КПП 471201001 ОКПО 90327207
Банк : Приозерский о-л ОАО «Банк «Санкт-Петербург» г. Приозерск БИК 044106817
К/СЧ 30101810600000000817 Р/СЧ 407028:0960000000784

ЗАКАЗЧИК

СПТ «Лопатное»

Адрес: 188761, ленинградская обл., Приозерский р-н

ИНН 4712012081 КПП 471201001
ОГРН 1034701647639 от 30.11.2004г.

Директор _____ **Пашин О.Н.**

Председатель _____ **Колтунов Б.В.**

ПРОЕКТ ОРГАНИЗАЦИИ И ЗАСТРОЙКИ ТЕРРИТОРИИ СНТ "ЛОПАСТНОЕ" (С УЧЕТОМ КОРРЕКТИРОВКИ)

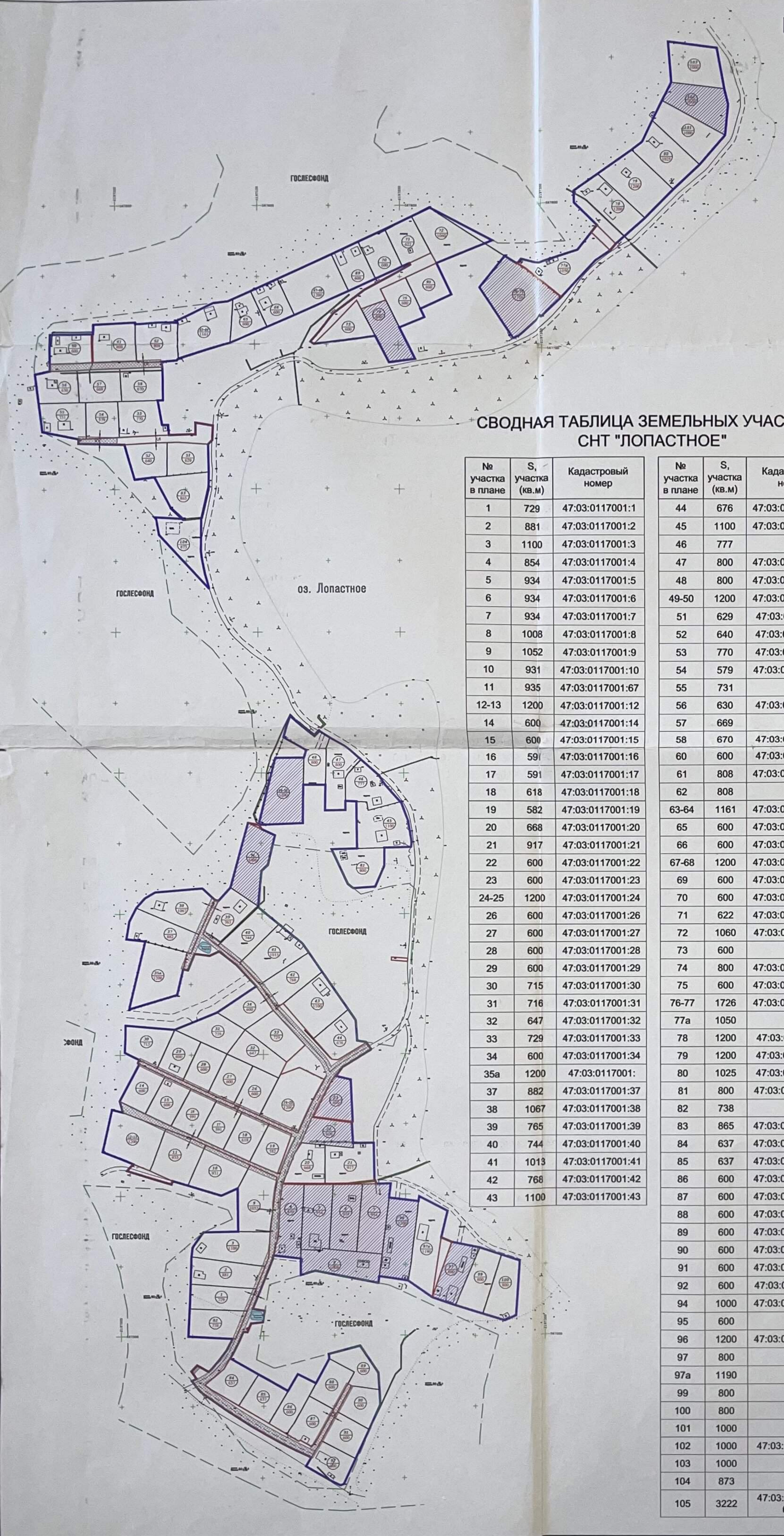

СВОДНАЯ ТАБЛИЦА ЗЕМЕЛЬНЫХ УЧАСТКОВ СНТ "ЛОПАСТНОЕ"

№ участка в плане	S, участка (кв.м)	Кадастровый номер
1	729	47:03:0117001:1
2	881	47:03:0117001:2
3	1100	47:03:0117001:3
4	854	47:03:0117001:4
5	934	47:03:0117001:5
6	934	47:03:0117001:6
7	934	47:03:0117001:7
8	1008	47:03:0117001:8
9	1052	47:03:0117001:9
10	931	47:03:0117001:10
11	935	47:03:0117001:67
12-13	1200	47:03:0117001:12
14	600	47:03:0117001:14
15	600	47:03:0117001:15
16	591	47:03:0117001:16
17	591	47:03:0117001:17
18	618	47:03:0117001:18
19	582	47:03:0117001:19
20	668	47:03:0117001:20
21	917	47:03:0117001:21
22	600	47:03:0117001:22
23	600	47:03:0117001:23
24-25	1200	47:03:0117001:24
26	600	47:03:0117001:26
27	600	47:03:0117001:27
28	600	47:03:0117001:28
29	600	47:03:0117001:29
30	715	47:03:0117001:30
31	716	47:03:0117001:31
32	647	47:03:0117001:32
33	729	47:03:0117001:33
34	600	47:03:0117001:34
35а	1200	47:03:0117001:
37	882	47:03:0117001:37
38	1067	47:03:0117001:38
39	765	47:03:0117001:39
40	744	47:03:0117001:40
41	1013	47:03:0117001:41
42	768	47:03:0117001:42
43	1100	47:03:0117001:43

№ участка в плане	S, участка (кв.м)	Кадастровый номер
44	676	47:03:0117001:44
45	1100	47:03:0117001:69
46	777	
47	800	47:03:0117001:47
48	800	47:03:0117001:48
49-50	1200	47:03:0117001:49
51	629	47:03:0116001:1
52	640	47:03:0116001:2
53	770	47:03:0116001:3
54	579	47:03:0116001:31
55	731	
56	630	47:03:0116001:6
57	669	
58	670	47:03:0116001:8
60	600	47:03:0117001:9
61	808	47:03:0117001:10
62	808	
63-64	1161	47:03:0116001:13
65	600	47:03:0116001:15
66	600	47:03:0116001:16
67-68	1200	47:03:0116001:17
69	600	47:03:0116001:18
70	600	47:03:0116001:19
71	622	47:03:0116001:20
72	1060	47:03:0116001:21
73	600	
74	800	47:03:0116001:33
75	600	47:03:0116001:24
76-77	1726	47:03:0116001:23
77а	1050	
78	1200	47:03:0115001:1
79	1200	47:03:0115001:2
80	1025	47:03:0115001:3
81	800	47:03:0117001:51
82	738	
83	865	47:03:0116001:27
84	637	47:03:0117001:53
85	637	47:03:0117001:54
86	600	47:03:0117001:55
87	600	47:03:0117001:56
88	600	47:03:0117001:57
89	600	47:03:0117001:58
90	600	47:03:0117001:59
91	600	47:03:0117001:60
92	600	47:03:0117001:61
94	1000	47:03:0117001:63
95	600	
96	1200	47:03:0117001:64
97	800	
97а	1190	
99	800	
100	800	
101	1000	
102	1000	47:03:0115001:7
103	1000	
104	873	
105	3222	47:03:00000000:6283

"УТВЕРЖДАЮ"

ПРЕДСЕДАТЕЛЬ ПРАВЛЕНИЯ СНТ "ЛОПАСТНОЕ" — КОЛТУНОВ Б.В.

"СОГЛАСОВАНО"

НАЧАЛЬНИК ОТДЕЛА ПО АРХИТЕКТУРЕ МО "ПРИОЗЕРСКИЙ МУНИЦИПАЛЬНЫЙ РАЙОН" — КИРЕЕВ М.В.

"СОГЛАСОВАНО"

НАЧАЛЬНИК ОТДЕЛА ЗЕМЛЕПОЛЬЗОВАНИЯ МО "ПРИОЗЕРСКИЙ МУНИЦИПАЛЬНЫЙ РАЙОН" — КОРНИЕНКО М.Ю.

"СОГЛАСОВАНО"

И.о. ГЛАВЫ АДМИНИСТРАЦИИ МО "СЕВОСТЬЯНОВСКОЕ СП" — ИВАНОВ Н.Н.

8,46 Га - площадь СНТ "ЛОПАСТНОЕ" в том числе:

7,81 Га - площадь земель занятых участками садоводов

0,65 Га - площадь земель общего пользования

УСЛОВНЫЕ ОБОЗНАЧЕНИЯ:

- граница СНТ "ЛОПАСТНОЕ"
- граница участков обеспечивающих ширину проезда спецтранспорта
- граница земель общего пользования
- граница земель лесного фонда
- земельные участки
- земельные участки стоящие на кадастровом учете
- здания и строения (КЖ)
- дороги и проезды
- водоотводные канавы
- 5 — ширина проезда
- 60 / 630 — номер земельного участка / площадь земельного участка
- площадка для мусоросборников

ИЗМ.	КОЛ. УЧ	ЛИСТ	N ДОК.	ПОДПИСЬ	ДАТА
Председатель	Захаров А.А.				11.2014
Разработал	Мосягин Е.П.				11.2014
Проверил	Захаров А.А.				11.2014

ГЕНЕРАЛЬНЫЙ ПЛАН СНТ "ЛОПАСТНОЕ" (ОСНОВНОЙ ЧЕРТЕЖ)

СТАДИЯ	ЛИСТ	ЛИСТОВ
	1	1

М1:1000

ООО "ТОЗ"МЕЖА"
Лицензия №ГС-2-781-02-26-0-7801375967-025260-1 от 21.04.2008г.