Схема границ земельных участков

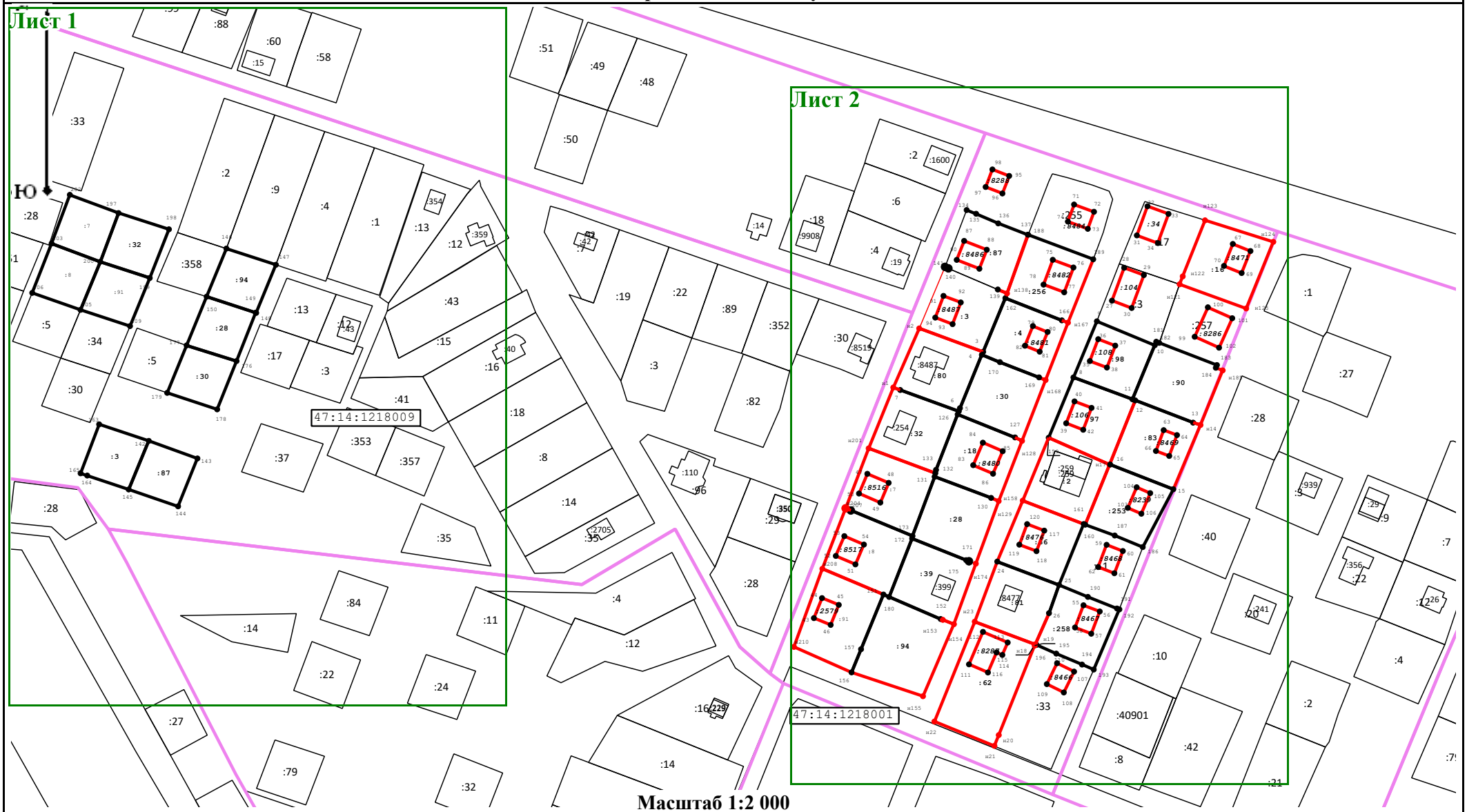

Масштаб 1:2 000

Условные обозначения:

- Существующая часть границы, имеющиеся в ЕГРН сведения о которой достаточны для определения ее местоположения

:10 - Номер земельного участка

•1 - Обозначение характерной точки

- Вновь образованная часть границы, сведения о которой достаточны для определения ее местоположения

- Граница кадастрового квартала

• н1 - Обозначение новой характерной точки земельного участка

Схема границ земельных участков

Лист 1

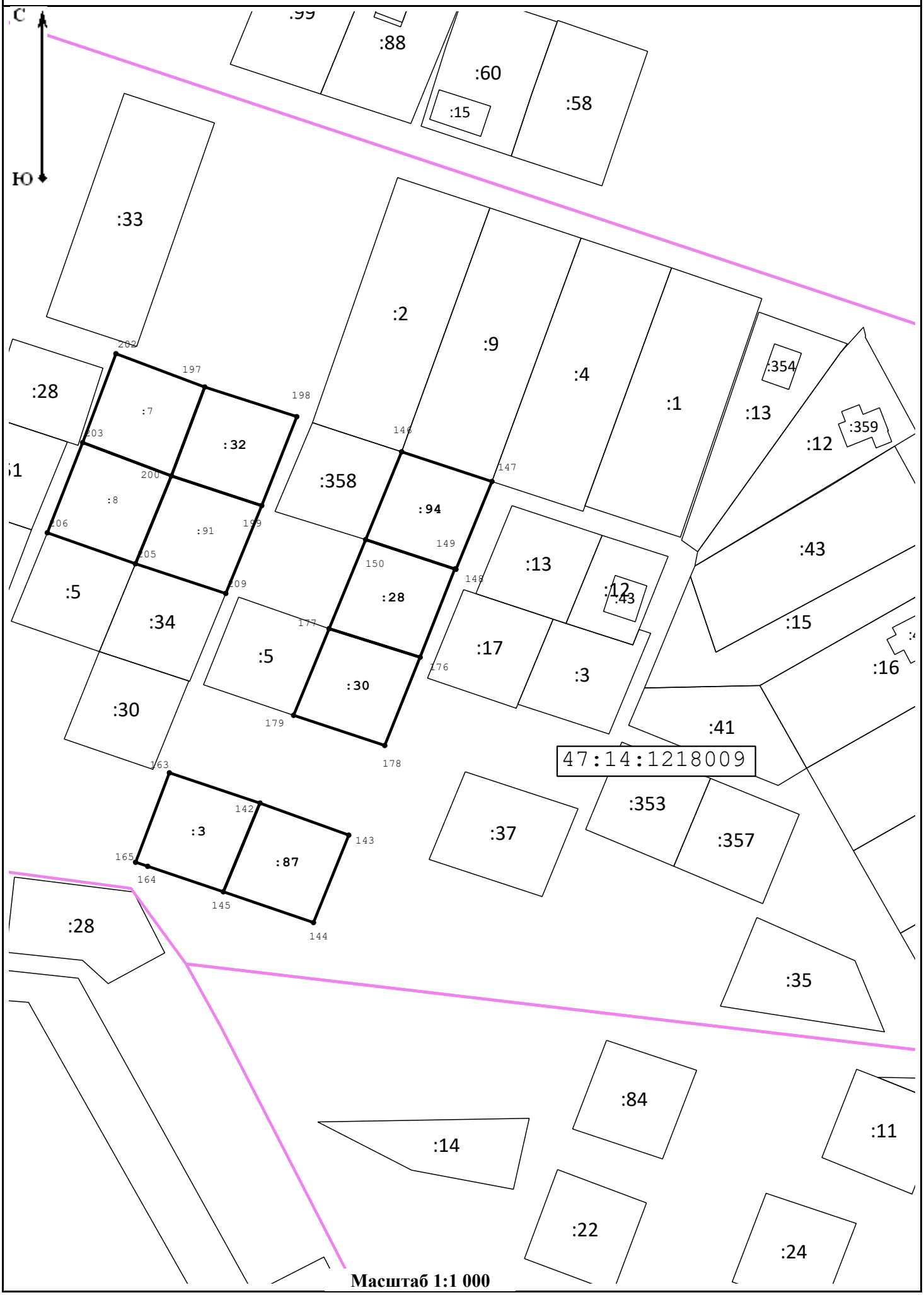

Масштаб 1:1 000

Схема границ земельных участков

Лист 2

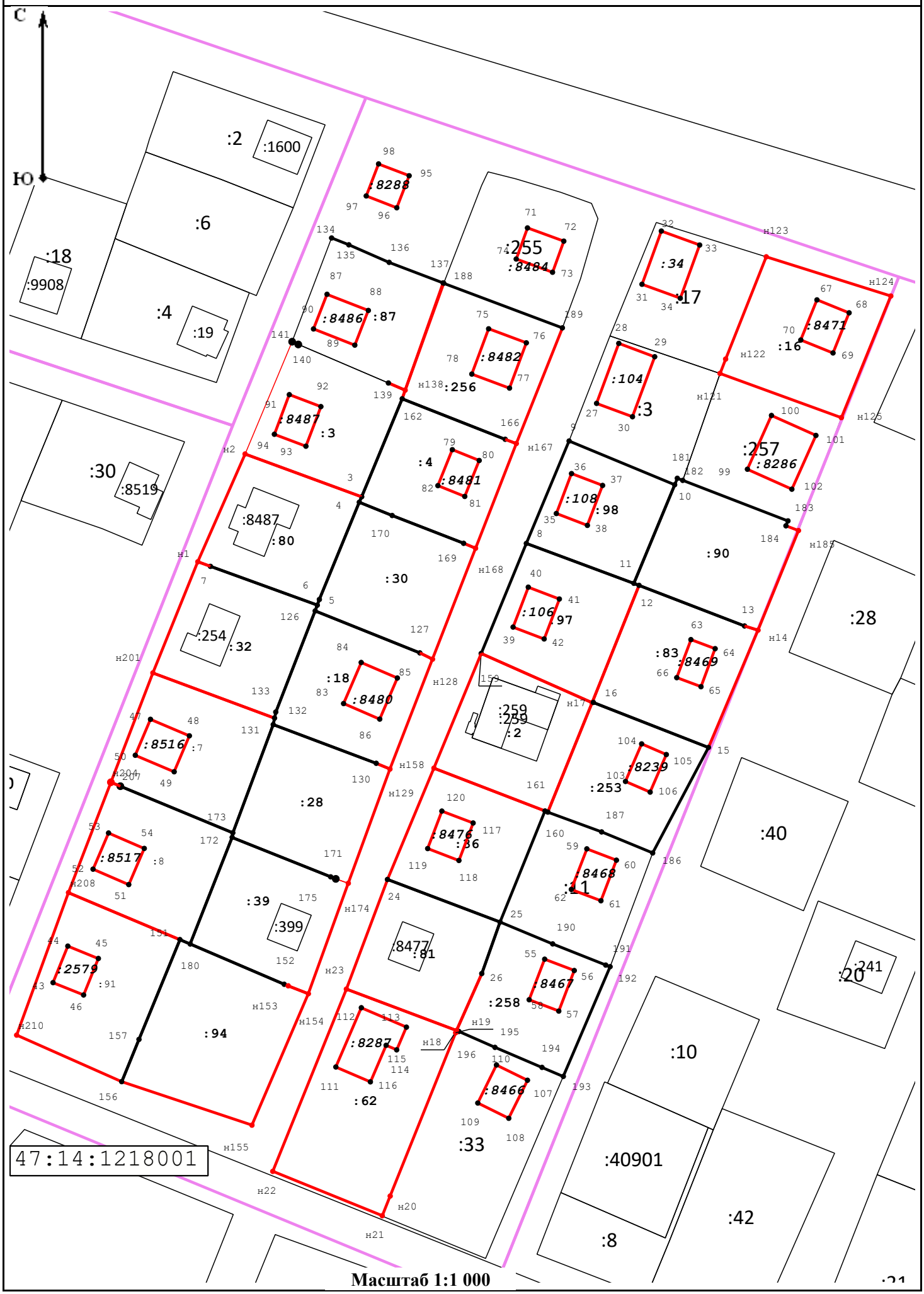

Масштаб 1:1 000