


# Схема границ земельных участков



Лист 1




Лист 2




47:14:1251002

47:14:1251001

Масштаб 1:2 000

## Условные обозначения:

-  - Существующая часть границы, имеющиеся в ЕГРН сведения о которой достаточны для определения ее местоположения
-  :10 - Номер земельного участка
-  1 - Обозначение характерной точки

-  - Вновь образованная часть границы, сведения о которой достаточны для определения ее местоположения
-  - Граница кадастрового квартала
-  Н1 - Обозначение новой характерной точки земельного участка



# Схема границ земельных участков

Лист 2

