







Лист 1

47:14:1218005

47:14:1218007

Масштаб 1:2 000

**Условные обозначения:**

- |   |  |
|---|--|
|  | - Существующая часть границы, имеющиеся в ЕГРН сведения о которой достаточны для определения ее местоположения |
|  | - Вновь образованная часть границы, сведения о которой достаточны для определения ее местоположения            |
|  | - Номер земельного участка   |
|   | - Граница кадастрового квартала  |
|  | - Обозначение характерной точки  |
|  | - Обозначение новой характерной точки земельного участка   |

Лист 1

