


Филиал публично-правовой компании "Роскадастр" по Ленинградской области
полное наименование органа регистрации прав
Выписка из Единого государственного реестра недвижимости об объекте недвижимости

Сведения о характеристиках объекта недвижимости

На основании запроса от 22.08.2025, поступившего на рассмотрение 22.08.2025, сообщаем, что согласно записям Единого государственного реестра недвижимости: Раздел 1 Лист 1

Земельный участок	
вид объекта недвижимости	
Лист № 1 раздела 1	Всего листов раздела 1: 3
Всего разделов: 8	
Всего листов выписки: 13	
22.08.2025г. № КУВИ-001/2025-161146653	
Кадастровый номер:	47:29:0630001:130
Номер кадастрового квартала:	47:29:0630001
Дата присвоения кадастрового номера:	28.06.2011
Ранее присвоенный государственный учетный номер:	данные отсутствуют
Местоположение:	Ленинградская область, Лужский район, Заклинское сельское поселение, д. Заклинье, ш. Батецкое, д. 1
Площадь:	13400 +/- 81
Кадастровая стоимость, руб.:	7649256
Кадастровые номера расположенных в пределах земельного участка объектов недвижимости:	47:29:0000000:1749, 47:29:0000000:3813, 47:29:0000000:3812, 47:29:0000000:3814, 47:29:0000000:3811
Кадастровые номера объектов недвижимости, из которых образован объект недвижимости:	47:29:0630001:71
Кадастровые номера образованных объектов недвижимости:	данные отсутствуют
Категория земель:	Земли населенных пунктов
Виды разрешенного использования:	для производственной зоны
Сведения о кадастровом инженере:	дата завершения кадастровых работ: 22.04.2011
Сведения о лесах, водных объектах и об иных природных объектах, расположенных в пределах земельного участка:	данные отсутствуют
Сведения о том, что земельный участок полностью расположен в границах зоны с особыми условиями использования территории, территории объекта культурного наследия, публичного сервитута:	данные отсутствуют
Сведения о том, что земельный участок расположен в границах особой экономической зоны, территории опережающего развития, зоны территориального развития в Российской Федерации, игровой зоны:	данные отсутствуют

полное наименование должности	<div><div>ДОКУМЕНТ ПОДПИСАН ЭЛЕКТРОННОЙ ПОДПИСЬЮ</div><div>Сертификат: 009F0BDC181A023B64597F1E2579BEFB50</div><div>Владелец: ФЕДЕРАЛЬНАЯ СЛУЖБА ГОСУДАРСТВЕННОЙ РЕГИСТРАЦИИ, КАДАСТРА И КАРТОГРАФИИ</div><div>Действителен: с 02.08.2024 по 26.10.2025</div></div>	инициалы, фамилия

Земельный участок			
вид объекта недвижимости			
Лист № 2 раздела 1	Всего листов раздела 1: 3	Всего разделов: 8	Всего листов выписки: 13
22.08.2025г. № КУВИ-001/2025-161146653			
Кадастровый номер:		47:29:0630001:130	
Сведения о том, что земельный участок расположен в границах особо охраняемой природной территории, Байкальской природной территории и ее экологических зон, лесопарковом зеленом поясе, охотничьего угодья, лесничества:		данные отсутствуют	
Сведения о расположении земельного участка и (или) расположенного на нем объекта недвижимости в границах территории, в отношении которой принято решение о резервировании земель для государственных или муниципальных нужд:		данные отсутствуют	
Сведения о результатах проведения государственного земельного надзора:		данные отсутствуют	
Сведения о расположении земельного участка в границах территории, в отношении которой утвержден проект межевания территории:		данные отсутствуют	
Условный номер земельного участка:		данные отсутствуют	
Сведения о принятии акта и (или) заключении договора, предусматривающих предоставление в соответствии с земельным законодательством исполнительным органом государственным органом власти или органом местного самоуправления, находящегося в государственной или муниципальной собственности земельного участка для строительства наемного дома социального использования или наемного дома коммерческого использования:		данные отсутствуют	
Сведения о том, что земельный участок или земельные участки образованы на основании решения об изъятии земельного участка и (или) расположенного на нем объекта недвижимости для государственных или муниципальных нужд:		данные отсутствуют	
Сведения о том, что земельный участок образован из земель или земельного участка, государственная собственность на которые не разграничена:		данные отсутствуют	
Сведения о наличии земельного спора о местоположении границ земельных участков:		данные отсутствуют	
Статус записи об объекте недвижимости:		Сведения об объекте недвижимости имеют статус "актуальные"	
Особые отметки:		Сведения об ограничениях права на объект недвижимости, обременениях данного объекта, не зарегистрированных в реестре прав, ограничений прав и обременений недвижимого имущества: вид	



ДОКУМЕНТ ПОДПИСАН
ЭЛЕКТРОННОЙ ПОДПИСЬЮ

Сертификат: 009F0BDC181A023B64597F1E2579BEFB50

Владелец: ФЕДЕРАЛЬНАЯ СЛУЖБА ГОСУДАРСТВЕННОЙ
РЕГИСТРАЦИИ, КАДАСТРА И КАРТОГРАФИИ
Действителен: с 02.08.2024 по 26.10.2025

полное наименование должности

инициалы, фамилия

Земельный участок			
вид объекта недвижимости			
Лист № 3 раздела 1	Всего листов раздела 1: 3	Всего разделов: 8	Всего листов выписки: 13
22.08.2025г. № КУВИ-001/2025-161146653			
Кадастровый номер:		47:29:0630001:130	
		ограничения (обременения): ограничения прав на земельный участок, предусмотренные статьей 56 Земельного кодекса Российской Федерации; срок действия: с 04.02.2021; реквизиты документа-основания: доверенность от 20.02.2019 № 5959698; документ, содержащий необходимые для внесения в государственный кадастр недвижимости сведения об установлении или изменении территориальной зоны или зоны с особыми условиями использования территорий, либо об отмене установления такой зоны от 20.11.2020 № PVD-0123/2020-15242; иной документ, содержащий описание объекта от 20.11.2020 № PVD-0123/2020-15242.	
Получатель выписки:		Татьянина Светлана Николаевна, действующий(ая) на основании документа "" ЛЕНИНГРАДСКИЙ ОБЛАСТНОЙ КОМИТЕТ ПО УПРАВЛЕНИЮ ГОСУДАРСТВЕННЫМ ИМУЩЕСТВОМ	

полное наименование должности	 ДОКУМЕНТ ПОДПИСАН ЭЛЕКТРОННОЙ ПОДПИСЬЮ Сертификат: 009F0BDC181A023B64597F1E2579BEFB50 Владелец: ФЕДЕРАЛЬНАЯ СЛУЖБА ГОСУДАРСТВЕННОЙ РЕГИСТРАЦИИ, КАДАСТРА И КАРТОГРАФИИ Действителен: с 02.08.2024 по 26.10.2025	инициалы, фамилия

Выписка из Единого государственного реестра недвижимости об объекте недвижимости

Сведения о зарегистрированных правах

Земельный участок			
вид объекта недвижимости			
Лист № 1 раздела 2		Всего листов раздела 2: 2	Всего разделов: 8
Всего листов выписки: 13			
22.08.2025г. № КУВИ-001/2025-161146653			
Кадастровый номер:		47:29:0630001:130	
1	Правообладатель (правообладатели):	1.1	Ленинградская область
	Сведения о возможности предоставления третьим лицам персональных данных физического лица:	1.1.1	данные отсутствуют
2	Вид, номер, дата и время государственной регистрации права:	2.1	Собственность 47-47-23/098/2012-287 12.12.2012 00:00:00
3	Сведения об осуществлении государственной регистрации сделки, права без необходимого в силу закона согласия третьего лица, органа:	3.1	данные отсутствуют
4	Ограничение прав и обременение объекта недвижимости:	не зарегистрировано	
5	Договоры участия в долевом строительстве:	не зарегистрировано	
6	Заявленные в судебном порядке права требования:	данные отсутствуют	
7	Сведения о возможности предоставления третьим лицам персональных данных физического лица	данные отсутствуют	
8	Сведения о возражении в отношении зарегистрированного права:	данные отсутствуют	
9	Сведения о наличии решения об изъятии объекта недвижимости для государственных и муниципальных нужд:	данные отсутствуют	
10	Сведения о невозможности государственной регистрации без личного участия правообладателя или его законного представителя:	данные отсутствуют	
11	Правопритязания и сведения о наличии поступивших, но не рассмотренных заявлений о проведении государственной регистрации права (перехода, прекращения права), ограничения права или обременения объекта недвижимости, сделки в отношении объекта недвижимости:	отсутствуют	



ДОКУМЕНТ ПОДПИСАН
ЭЛЕКТРОННОЙ ПОДПИСЬЮ

Сертификат: 009F0BDC181A023B64597F1E2579BEFB50

Владелец: ФЕДЕРАЛЬНАЯ СЛУЖБА ГОСУДАРСТВЕННОЙ
РЕГИСТРАЦИИ, КАДАСТРА И КАРТОГРАФИИ
Действителен: с 02.08.2024 по 26.10.2025

полное наименование должности

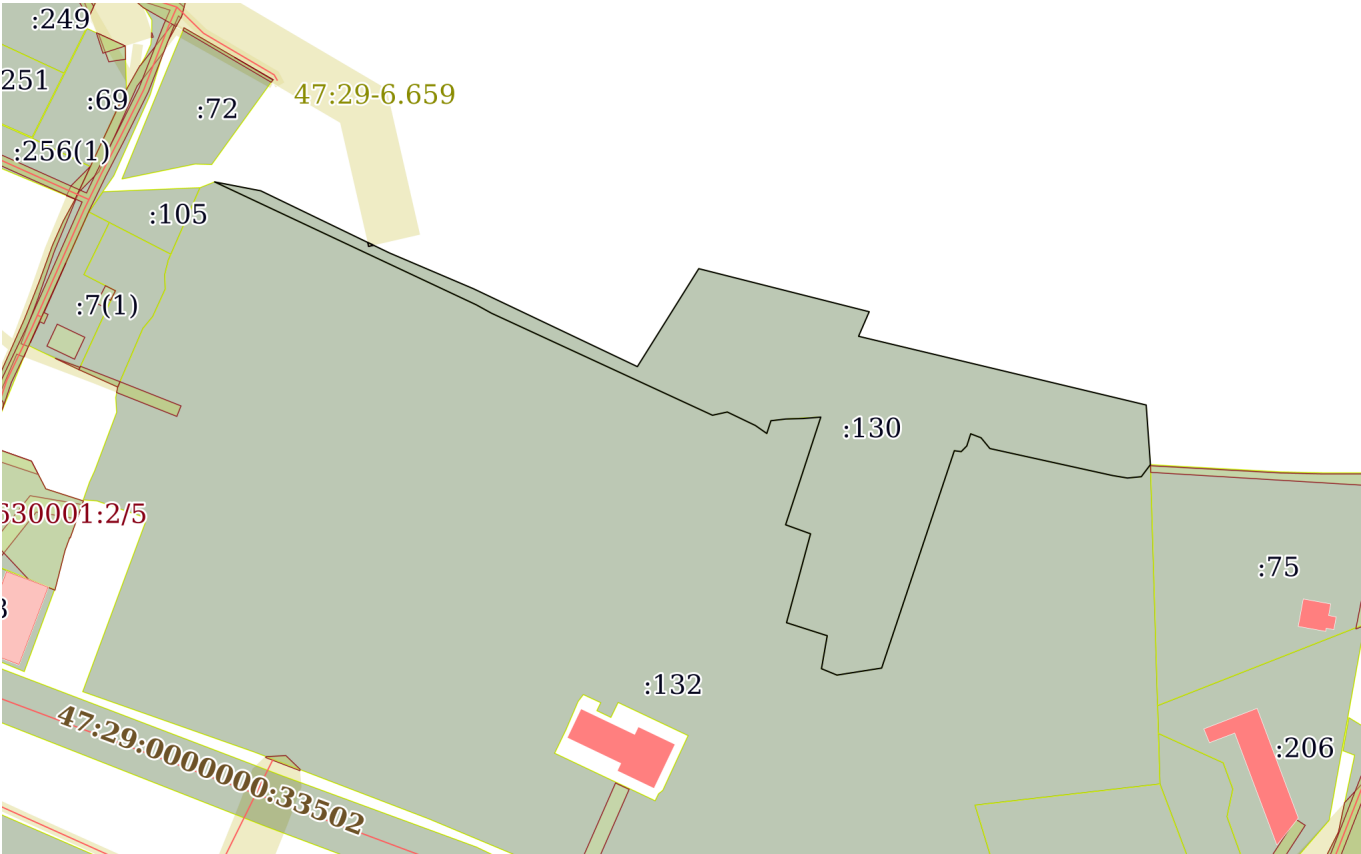
инициалы, фамилия

Земельный участок			
вид объекта недвижимости			
Лист № 2 раздела 2	Всего листов раздела 2: 2	Всего разделов: 8	Всего листов выписки: 13
22.08.2025г. № КУВИ-001/2025-161146653			
Кадастровый номер:		47:29:0630001:130	
11	Сведения о невозможности государственной регистрации перехода, прекращения, ограничения права на земельный участок из земель сельскохозяйственного назначения:	данные отсутствуют	

полное наименование должности	 ДОКУМЕНТ ПОДПИСАН ЭЛЕКТРОННОЙ ПОДПИСЬЮ Сертификат: 009F0BDC181A023B64597F1E2579BEFB50 Владелец: ФЕДЕРАЛЬНАЯ СЛУЖБА ГОСУДАРСТВЕННОЙ РЕГИСТРАЦИИ, КАДАСТРА И КАРТОГРАФИИ Действителен: с 02.08.2024 по 26.10.2025	инициалы, фамилия

Выписка из Единого государственного реестра недвижимости об объекте недвижимости
Описание местоположения земельного участка

Земельный участок			
вид объекта недвижимости			
Лист № 1 раздела 3	Всего листов раздела 3: 1	Всего разделов: 8	Всего листов выписки: 13
22.08.2025г. № КУВИ-001/2025-161146653			
Кадастровый номер:		47:29:0630001:130	

План (чертеж, схема) земельного участка			
			
Масштаб 1:3000	Условные обозначения:		

		ДОКУМЕНТ ПОДПИСАН ЭЛЕКТРОННОЙ ПОДПИСЬЮ	
Сертификат: 009F0BDC181A023B64597F1E2579BEFB50			
Владелец: ФЕДЕРАЛЬНАЯ СЛУЖБА ГОСУДАРСТВЕННОЙ РЕГИСТРАЦИИ, КАДАСТРА И КАРТОГРАФИИ			
Действителен: с 02.08.2024 по 26.10.2025			
полное наименование должности			инициалы, фамилия

Выписка из Единого государственного реестра недвижимости об объекте недвижимости
Описание местоположения земельного участка

Земельный участок			
вид объекта недвижимости			
Лист № 1 раздела 3.1	Всего листов раздела 3.1: 2	Всего разделов: 8	Всего листов выписки: 13
22.08.2025г. № КУВИ-001/2025-161146653			
Кадастровый номер:		47:29:0630001:130	

Описание местоположения границ земельного участка							
№ п/п	Номер точки		Дирекционный угол	Горизонтальное проложение, м	Описание закрепления на местности	Кадастровые номера смежных участков	Сведения об адресах правообладателей смежных земельных участков
	начальная	конечная					
1	2	3	4	5	6	7	8
1	1.1.1	1.1.2	100°56.2`	18.92	данные отсутствуют	данные отсутствуют	данные отсутствуют
2	1.1.2	1.1.3	115°46.8`	57.46	данные отсутствуют	данные отсутствуют	данные отсутствуют
3	1.1.3	1.1.4	113°4.9`	36.81	данные отсутствуют	данные отсутствуют	данные отсутствуют
4	1.1.4	1.1.5	115°25.8`	72.89	данные отсутствуют	данные отсутствуют	данные отсутствуют
5	1.1.5	1.1.6	32°4.0`	46.51	данные отсутствуют	данные отсутствуют	данные отсутствуют
6	1.1.6	1.1.7	104°11.5`	70.69	данные отсутствуют	данные отсутствуют	данные отсутствуют
7	1.1.7	1.1.8	203°23.6`	10.75	данные отсутствуют	данные отсутствуют	данные отсутствуют
8	1.1.8	1.1.9	103°26.8`	118.91	данные отсутствуют	данные отсутствуют	данные отсутствуют
9	1.1.9	1.1.10	175°56.7`	24.04	данные отсутствуют	данные отсутствуют	данные отсутствуют
10	1.1.10	1.1.11	217°2.4`	6.08	данные отсутствуют	47:29:0630001:132	адрес отсутствует
11	1.1.10	1.1.10			данные отсутствуют	47:29:0630001:75	Ленинградская область, р-н Лужский, г.Луга, ул.Победы, д.7, кв.18
12	1.1.11	1.1.12	264°28.3`	5.61	данные отсутствуют	47:29:0630001:132	адрес отсутствует
13	1.1.12	1.1.13	279°29.6`	6.06	данные отсутствуют	47:29:0630001:132	адрес отсутствует
14	1.1.13	1.1.14	282°25.0`	50.51	данные отсутствуют	47:29:0630001:132	адрес отсутствует
15	1.1.14	1.1.15	320°39.2`	5.6	данные отсутствуют	47:29:0630001:132	адрес отсутствует
16	1.1.15	1.1.16	290°52.3`	4.46	данные отсутствуют	47:29:0630001:132	адрес отсутствует
17	1.1.16	1.1.17	197°43.7`	5.12	данные отсутствуют	47:29:0630001:132	адрес отсутствует
18	1.1.17	1.1.18	224°37.3`	3.2	данные отсутствуют	47:29:0630001:132	адрес отсутствует
19	1.1.18	1.1.19	277°24.3`	2.79	данные отсутствуют	47:29:0630001:132	адрес отсутствует
20	1.1.19	1.1.20	198°28.9`	92.17	данные отсутствуют	47:29:0630001:132	адрес отсутствует
21	1.1.20	1.1.21	261°2.7`	18.18	данные отсутствуют	47:29:0630001:132	адрес отсутствует

полное наименование должности	 ДОКУМЕНТ ПОДПИСАН ЭЛЕКТРОННОЙ ПОДПИСЬЮ Сертификат: 009F0BDC181A023B64597F1E2579BEFB50 Владелец: ФЕДЕРАЛЬНАЯ СЛУЖБА ГОСУДАРСТВЕННОЙ РЕГИСТРАЦИИ, КАДАСТРА И КАРТОГРАФИИ Действителен: с 02.08.2024 по 26.10.2025	инициалы, фамилия

Земельный участок							
вид объекта недвижимости							
Лист № 2 раздела 3.1				Всего листов раздела 3.1: 2		Всего разделов: 8	
Всего листов выписки: 13							
22.08.2025г. № КУВИ-001/2025-161146653							
Кадастровый номер:				47:29:0630001:130			
1	2	3	4	5	6	7	8
22	1.1.21	1.1.22	292°21.1´	6.76	данные отсутствуют	47:29:0630001:132	адрес отсутствует
23	1.1.22	1.1.23	9°55.0´	13.47	данные отсутствуют	47:29:0630001:132	адрес отсутствует
24	1.1.23	1.1.24	287°45.0´	17.19	данные отсутствуют	47:29:0630001:132	адрес отсутствует
25	1.1.24	1.1.25	15°7.3´	37.03	данные отсутствуют	47:29:0630001:132	адрес отсутствует
26	1.1.25	1.1.26	289°53.8´	10.67	данные отсутствуют	47:29:0630001:132	адрес отсутствует
27	1.1.26	1.1.27	18°5.6´	45.56	данные отсутствуют	47:29:0630001:132	адрес отсутствует
28	1.1.27	1.1.28	265°23.6´	7.22	данные отсутствуют	47:29:0630001:132	адрес отсутствует
29	1.1.28	1.1.29	268°30.2´	6.89	данные отсутствуют	47:29:0630001:132	адрес отсутствует
30	1.1.29	1.1.30	263°18.1´	6	данные отсутствуют	47:29:0630001:132	адрес отсутствует
31	1.1.30	1.1.31	197°57.8´	5.38	данные отсутствуют	47:29:0630001:132	адрес отсутствует
32	1.1.31	1.1.32	304°58.0´	5.6	данные отсутствуют	47:29:0630001:132	адрес отсутствует
33	1.1.32	1.1.33	295°38.6´	12.52	данные отсутствуют	47:29:0630001:132	адрес отсутствует
34	1.1.33	1.1.34	257°41.7´	6.1	данные отсутствуют	47:29:0630001:132	адрес отсутствует
35	1.1.34	1.1.35	294°47.4´	97.9	данные отсутствуют	47:29:0630001:132	адрес отсутствует
36	1.1.35	1.1.36	298°54.7´	6.99	данные отсутствуют	47:29:0630001:132	адрес отсутствует
37	1.1.36	1.1.1	295°10.2´	116.25	данные отсутствуют	47:29:0630001:132	адрес отсутствует



ДОКУМЕНТ ПОДПИСАН
ЭЛЕКТРОННОЙ ПОДПИСЬЮ

Сертификат: 009F0BDC181A023B64597F1E2579BEFB50

Владелец: ФЕДЕРАЛЬНАЯ СЛУЖБА ГОСУДАРСТВЕННОЙ
РЕГИСТРАЦИИ, КАДАСТРА И КАРТОГРАФИИ
Действителен: с 02.08.2024 по 26.10.2025

полное наименование должности

инициалы, фамилия

Выписка из Единого государственного реестра недвижимости об объекте недвижимости
Описание местоположения земельного участка

Земельный участок			
вид объекта недвижимости			
Лист № 1 раздела 3.2	Всего листов раздела 3.2: 2	Всего разделов: 8	Всего листов выписки: 13
22.08.2025г. № КУВИ-001/2025-161146653			
Кадастровый номер:		47:29:0630001:130	

Сведения о характерных точках границы земельного участка				
Система координат МСК 47 зона 2				
Номер точки	Координаты, м		Описание закрепления на местности	Средняя квадратичная погрешность определения координат характерных точек границ земельного участка, м
	X	Y		
1	2	3	4	5
1	302053.91	2189485.06	-	0.2
2	302050.32	2189503.64	-	0.2
3	302025.33	2189555.38	-	0.2
4	302010.9	2189589.24	-	0.2
5	301979.6	2189655.07	-	0.2
6	302019.01	2189679.76	-	0.2
7	302001.68	2189748.29	-	0.2
8	301991.81	2189744.02	-	0.2
9	301964.16	2189859.67	-	0.2
10	301940.18	2189861.37	-	0.2
11	301935.33	2189857.71	-	0.2
12	301934.79	2189852.13	-	0.2
13	301935.79	2189846.15	-	0.2
14	301946.65	2189796.82	-	0.2
15	301950.98	2189793.27	-	0.2
16	301952.57	2189789.1	-	0.2
17	301947.69	2189787.54	-	0.2
18	301945.41	2189785.29	-	0.2
19	301945.77	2189782.52	-	0.2
20	301858.35	2189753.3	-	0.2
21	301855.52	2189735.34	-	0.2
22	301858.09	2189729.09	-	0.2

полное наименование должности	<div><div>ДОКУМЕНТ ПОДПИСАН ЭЛЕКТРОННОЙ ПОДПИСЬЮ</div><div>Сертификат: 009F0BDC181A023B64597F1E2579BEFB50</div><div>Владелец: ФЕДЕРАЛЬНАЯ СЛУЖБА ГОСУДАРСТВЕННОЙ РЕГИСТРАЦИИ, КАДАСТРА И КАРТОГРАФИИ</div><div>Действителен: с 02.08.2024 по 26.10.2025</div></div>	инициалы, фамилия

Земельный участок				
вид объекта недвижимости				
Лист № 2 раздела 3.2		Всего листов раздела 3.2: 2		Всего разделов: 8
Всего листов выписки: 13				
22.08.2025г. № КУВИ-001/2025-161146653				
Кадастровый номер:			47:29:0630001:130	
1	2	3	4	5
23	301871.36	2189731.41	-	0.2
24	301876.6	2189715.04	-	0.2
25	301912.35	2189724.7	-	0.2
26	301915.98	2189714.67	-	0.2
27	301959.29	2189728.82	-	0.2
28	301958.71	2189721.62	-	0.2
29	301958.53	2189714.73	-	0.2
30	301957.83	2189708.77	-	0.2
31	301952.71	2189707.11	-	0.2
32	301955.92	2189702.52	-	0.2
33	301961.34	2189691.23	-	0.2
34	301960.04	2189685.27	-	0.2
35	302001.09	2189596.39	-	0.2
36	302004.47	2189590.27	-	0.2
1	302053.91	2189485.06	-	0.2



ДОКУМЕНТ ПОДПИСАН
ЭЛЕКТРОННОЙ ПОДПИСЬЮ

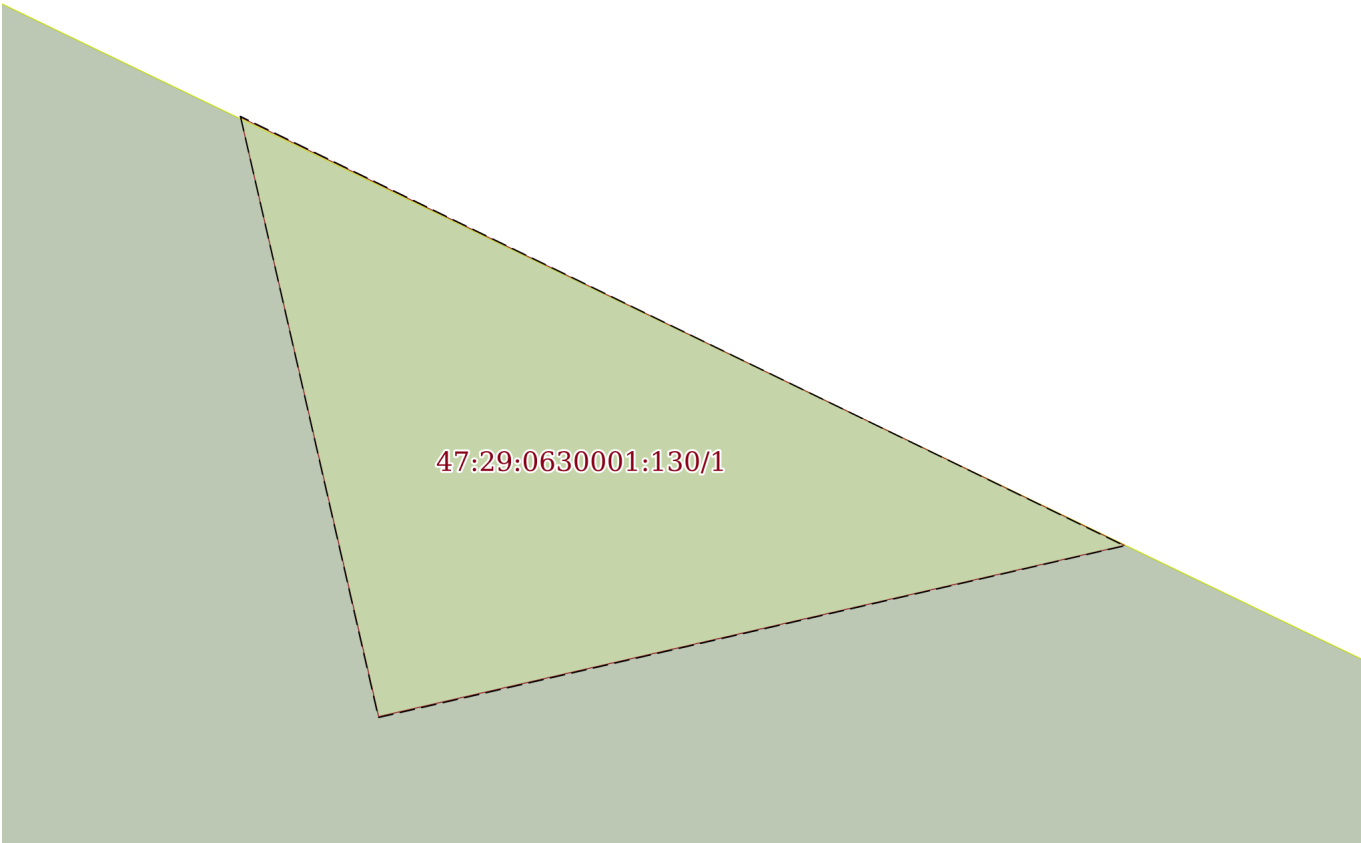
Сертификат: 009F0BDC181A023B64597F1E2579BEFB50

Владелец: ФЕДЕРАЛЬНАЯ СЛУЖБА ГОСУДАРСТВЕННОЙ
РЕГИСТРАЦИИ, КАДАСТРА И КАРТОГРАФИИ
Действителен: с 02.08.2024 по 26.10.2025

полное наименование должности

инициалы, фамилия

Выписка из Единого государственного реестра недвижимости об объекте недвижимости
Сведения о частях земельного участка

Земельный участок			
вид объекта недвижимости			
Лист № 1 раздела 4	Всего листов раздела 4: 1	Всего разделов: 8	Всего листов выписки: 13
22.08.2025г. № КУВИ-001/2025-161146653			
Кадастровый номер:		47:29:0630001:130	
План (чертеж, схема) части земельного участка		Учетный номер части: 47:29:0630001:130/1	
			
Масштаб 1:20		Условные обозначения:	

полное наименование должности		ДОКУМЕНТ ПОДПИСАН ЭЛЕКТРОННОЙ ПОДПИСЬЮ	инициалы, фамилия
	Сертификат: 009F0BDC181A023B64597F1E2579BEFB50		
	Владелец: ФЕДЕРАЛЬНАЯ СЛУЖБА ГОСУДАРСТВЕННОЙ РЕГИСТРАЦИИ, КАДАСТРА И КАРТОГРАФИИ Действителен: с 02.08.2024 по 26.10.2025		

Выписка из Единого государственного реестра недвижимости об объекте недвижимости
Сведения о частях земельного участка

Земельный участок			
вид объекта недвижимости			
Лист № 1 раздела 4.1	Всего листов раздела 4.1: 1	Всего разделов: 8	Всего листов выписки: 13
22.08.2025г. № КУВИ-001/2025-161146653			
Кадастровый номер:		47:29:0630001:130	
Учетный номер части	Площадь, м2	Содержание ограничения в использовании или ограничения права на объект недвижимости или обременения объекта недвижимости	
1	2	3	
47:29:0630001:130/1	2	вид ограничения (обременения): ограничения прав на земельный участок, предусмотренные статьей 56 Земельного кодекса Российской Федерации; Срок действия: не установлен; реквизиты документа-основания: доверенность от 20.02.2019 № 5959698; документ, содержащий необходимые для внесения в государственный кадастр недвижимости сведения об установлении или изменении территориальной зоны или зоны с особыми условиями использования территорий, либо об отмене установления такой зоны от 20.11.2020 № PVD-0123/2020-15242; иной документ, содержащий описание объекта от 20.11.2020 № PVD-0123/2020-15242; Содержание ограничения (обременения): При установлении охранной зоны предусматриваются определенные ограничения в использовании территории, которые регламентируются Постановлением Правительства РФ от 24 февраля 2009 г. N 160 "О порядке установления охранных зон объектов электросетевого хозяйства и особых условий использования земельных участков, расположенных в границах таких зон"; Реестровый номер границы: 47:29-6.659; Вид объекта реестра границ: Зона с особыми условиями использования территории; Вид зоны по документу: Охранная зона объекта электросетевого хозяйства ВЛ-10 кв линия 48-20; Тип зоны: Охранная зона инженерных коммуникаций; Номер: 013291	



ДОКУМЕНТ ПОДПИСАН
ЭЛЕКТРОННОЙ ПОДПИСЬЮ

Сертификат: 009F0BDC181A023B64597F1E2579BEFB50
Владелец: ФЕДЕРАЛЬНАЯ СЛУЖБА ГОСУДАРСТВЕННОЙ
РЕГИСТРАЦИИ, КАДАСТРА И КАРТОГРАФИИ
Действителен: с 02.08.2024 по 26.10.2025

полное наименование должности

инициалы, фамилия

Выписка из Единого государственного реестра недвижимости об объекте недвижимости
Сведения о частях земельного участка

Земельный участок			
вид объекта недвижимости			
Лист № 1 раздела 4.2	Всего листов раздела 4.2: 1	Всего разделов: 8	Всего листов выписки: 13
22.08.2025г. № КУВИ-001/2025-161146653			
Кадастровый номер:		47:29:0630001:130	

Сведения о характерных точках границы части (частей) земельного участка				
Учетный номер части: 47:29:0630001:130/1				
Система координат				
Номер точки	Координаты, м		Описание закрепления на местности	Средняя квадратичная погрешность определения координат характерных точек границ земельного участка, м
	X	Y		
1	2	3	4	5
1	302029.56	2189546.63	-	-
2	302028.41	2189549	-	-
3	302027.95	2189547	-	-
1	302029.56	2189546.63	-	-

		 ДОКУМЕНТ ПОДПИСАН ЭЛЕКТРОННОЙ ПОДПИСЬЮ Сертификат: 009F0BDC181A023B64597F1E2579BEFB50 Владелец: ФЕДЕРАЛЬНАЯ СЛУЖБА ГОСУДАРСТВЕННОЙ РЕГИСТРАЦИИ, КАДАСТРА И КАРТОГРАФИИ Действителен: с 02.08.2024 по 26.10.2025	
полное наименование должности		инициалы, фамилия	