КАРТА-ПЛАН ТЕРРИТОРИИ

Пояснительная записка

1. Сведения о территории выполнения комплексных кадастровых работ:

Российская Федерация, Ленинградская область, Ломоносовский район, Ропшинское сельское поселение, СНТ "Дубки-1"

(наименование субъекта Российской Федерации, муниципального образования, населенного пункта, уникальные учетные номера кадастровых кварталов, иные сведения, позволяющие определить местоположение территории, на которой выполняются комплексные кадастровые работы, например, наименование садоводческого или огороднического некоммерческого товарищества, гаражного кооператива, элемента планировочной структуры)

2. Основания выполнения комплексных кадастровых работ:

Наименование, дата и номер документа, на основании которого выполняются комплексные кадастровые работы:

Муниципальный контракт № 0345300121125000059 от 5 мая 2025 г.

3. Дата подготовки карты-плана территории: *7 июля 2025 г.*

4. Сведения о заказчике(ах) комплексных кадастровых работ:

В отношении юридического лица, органа местного самоуправления муниципального района, муниципального округа или городского округа либо уполномоченного исполнительного органа государственной власти субъекта Российской Федерации:

полное или сокращенное (в случае, если имеется) наименование: *Комитет по управлению муниципальным имуществом администрации Ломоносовского муниципального района Ленинградской области*

основной государственный регистрационный номер: *1024702183494*

идентификационный номер налогоплательщика: *4720009036*

В отношении физического лица или представителя физических или юридических лиц:

фамилия, имя. отчество (последнее - при наличии): –

страховой номер индивидуального лицевого счета в системе обязательного пенсионного страхования Российской Федерации (СНИЛС): –

Наименование и реквизиты документа, подтверждающие полномочия представителя заказчика(ов) комплексных кадастровых работ:

–

Адрес электронной почты (для направления уведомления о результатах внесения сведений в Единый государственный реестр недвижимости):

–

5. Сведения об исполнителе комплексных кадастровых работ:

Полное или сокращенное (в случае, если имеется) наименование и адрес юридического лица, с которым заключен государственный или муниципальный контракт либо договор подряда на выполнение комплексных кадастровых работ:

–

Фамилия, имя. отчество кадастрового инженера (последнее - при наличии): *Шершнева Татьяна Максимовна*

и основной государственный регистрационный номер кадастрового инженера индивидуального предпринимателя (ОГРНИП): –

Страховой номер индивидуального лицевого счета в системе обязательного пенсионного страхования Российской Федерации (СНИЛС) кадастрового инженера: *169-004-295-64*

Уникальный реестровый номер кадастрового инженера в реестре саморегулируемой организации кадастровых инженеров и дата внесения сведений о физическом лице в такой реестр: *10659, 20 марта 2025 г.*

Полное или (в случае, если имеется) сокращенное наименование саморегулируемой организации кадастровых инженеров, членом которой является кадастровый инженер:

Ассоциация «Саморегулируемая организация кадастровых инженеров»

Контактный телефон: *89218862138*

Почтовый адрес и адрес электронной почты, по которым осуществляется связь с кадастровым инженером:

199397, Санкт-Петербург г, Санкт-Петербург г, Наличная ул, tanyas1@list.ru

6. Перечень документов, использованных при подготовке карты-плана территории:

№ п/п	Реквизиты документа				
	Вид	Дата	Номер	Наименование	Иные сведения
1	2	3	4	5	6
1	Кадастровый план территории	14 мая 2025 г.	****-***/****-*********	Кадастровый план территории	—
2	Кадастровый план территории	14 мая 2025 г.	****-***/****-*********	Кадастровый план территории	—
3	Кадастровый план территории	14 мая 2025 г.	****-***/****-*********	Кадастровый план территории	—
4	Кадастровый план территории, выдан: Филиал публично-правовой компании "Роскадастр" по Ленинградской области	12 мая 2025 г.	КУВИ-001/2025-103747588	Кадастровый план территории	—
5	Карта (план) объекта землеустройства	1 июля 2025 г.	бн	Карта-план территории	—

7. Пояснения к карте-плану территории:

Сведения о пунктах геодезической сети и средствах измерений

1. Сведения о пунктах геодезической сети:

№ п/п	Вид геодезической сети	Название пункта геодезической сети и тип знака	Система координат пункта геодезической сети	Координаты пункта, м		Дата обследования 23 июня 2025 г.		
						Сведения о состоянии		
				X	Y	наружного знака пункта	центра пункта	марки центра пункта
1	2	3	4	5	6	7	8	9
1	ДГС. СГС-1	LMNS 1036, ДГС	МСК 47 зона 2	431 300,52	2 186 530,18	Сохранился	Сохранился	Сохранился

2. Сведения об использованных средствах измерений:

№ п/п	Наименование и обозначение типа средства измерений - прибора (инструмента, аппаратуры)	Заводской или серийный номер средства измерений	Реквизиты свидетельства о поверке прибора (инструмента, аппаратуры) и (или) срок действия поверки
1	2	3	4
1	Аппаратура геодезическая спутниковая EFT M2 GNSS	MJ11624907	С-ГСХ/04-04-2025/423343758 действительна до 03.04.2026
2	Тахеометр электронный Trimble TS635	A700587	№ С-ГСХ/17-02-2025/410553840 действительна до 16.02.2026

Сведения об уточняемых земельных участках

1. Сведения о характерных точках границ уточняемого земельного участка с кадастровым номером 47:14:0231001:24 :

Система координат МСК 47 зона 2 Зона № 2

Обозначение характерных точек границ	Координаты, м				Метод определения координат	Формулы, примененные для расчета средней квадратической погрешности определения координат характерных точек границ (Mt), с подставленными в такие формулы значениями и итоговые (вычисленные) значения Mt, м	Описание закрепления точки
	содержатся в Едином государственном реестре недвижимости		определены в результате выполнения комплексных кадастровых работ				
	X	Y	X	Y			
1	2	3	4	5	6	7	8
н1	—	—	435 828,11	2 173 608,38	—	—	Труба (металлическая, асбоцементная, бетонная)
н2	—	—	435 801,08	2 173 595,58			—
н3	—	—	435 804,03	2 173 589,07			
н4	—	—	435 803,56	2 173 588,85			
н5	—	—	435 815,75	2 173 565,54			
н6	—	—	435 820,17	2 173 557,89			
н7	—	—	435 846,39	2 173 570,91			Труба (металлическая, асбоцементная, бетонная)
н1	—	—	435 828,11	2 173 608,38			

2. Сведения о частях границ уточняемого земельного участка с кадастровым номером 47:14:0231001:24 :

Обозначение части границ		Горизонтальное проложение (S), м	Описание прохождения части границ	Сведения о согласовании местоположения границ (согласовано/спорное)
от т.	до т.			
1	2	3	4	5
н1	н2	29,91	—	согласовано
н2	н3	7,15		
н3	н4	0,52		
н4	н5	26,30		
н5	н6	8,84		
н6	н7	29,27		
н7	н1	41,69		

3. Сведения о характеристиках уточняемого земельного участка с кадастровым номером 47:14:0231001:24 :		
№ п/п	Наименование характеристики земельного участка	Значение характеристики
1	2	3
1.	Адрес земельного участка	—
1.1.	Сведения о местоположении земельного участка (при отсутствии адреса) в структурированном в соответствии с федеральной информационной адресной системой виде	Российская Федерация, Ленинградская область, Ломоносовский р-н, МО "Пениковское сельское поселение" тер, СНТ "Дубки-1" тер
1.2.	Дополнительные сведения о местоположении земельного участка	Ленинградская область, Ломоносовский район, МО "Пениковское сельское поселение", СНТ "Дубки-1" Малиновая ул., участок 62
2.	Площадь земельного участка ± величина погрешности определения (вычисления) площади (Р ± ΔР), м²	1 262 ± 25,00
3.	Формула, примененная для вычисления предельной погрешности определения площади земельного участка, с подставленными значениями и итоговые (вычисленные) значения	3,5*0,20*√(1 262,00) = 25
4.	Площадь земельного участка согласно сведениям Единого государственного реестра недвижимости (Ркад), м²	1 194,00
5.	Оценка расхождения Р и Ркад (Р - Ркад), м²	68
6.	Предельный минимальный и максимальный размеры земельного участка (Рмин и Рмакс), м²	— —
7.	Вид (виды) разрешенного использования	Для ведения садоводства
7.1.	Дополнительные сведения об использовании земельного участка	—
8.	Кадастровый или иной государственный учетный номер (инвентарный) здания, сооружения, объекта незавершенного строительства, расположенного на земельном участке	—
9.	Сведения о земельных участках (землях общего пользования, территории общего пользования), посредством которых обеспечивается доступ	—
10.	Иные сведения	—
4. Пояснения к сведениям об уточняемом земельном участке с кадастровым номером 47:14:0231001:24 :		
1.	—	

1. Сведения о характерных точках границ уточняемого земельного участка с кадастровым номером 47:14:0231001:17 :

Система координат МСК 47 зона 2 Зона № 2

Обозначение характерных точек границ	Координаты, м				Метод определения координат	Формулы, примененные для расчета средней квадратической погрешности определения координат характерных точек границ (Mt), с подставленными в такие формулы значениями и итоговые (вычисленные) значения Mt, м	Описание закрепления точки
	содержатся в Едином государственном реестре недвижимости		определены в результате выполнения комплексных кадастровых работ				
	X	Y	X	Y			
1	2	3	4	5	6	7	8
8	—	—	435 861,80	2 173 530,62	—	—	—
9	—	—	435 862,44	2 173 529,62			
10	—	—	435 877,19	2 173 538,39			
11	—	—	435 892,68	2 173 545,97			
12	—	—	435 876,82	2 173 576,95			
13	—	—	435 846,27	2 173 561,51			
8	—	—	435 861,80	2 173 530,62			

2. Сведения о частях границ уточняемого земельного участка с кадастровым номером 47:14:0231001:17 :

Обозначение части границ		Горизонтальное проложение (S), м	Описание прохождения части границ	Сведения о согласовании местоположения границ (согласовано/спорное)
от т.	до т.			
1	2	3	4	5
8	9	1,19	—	согласовано
9	10	17,16		
10	11	17,25		
11	12	34,80		
12	13	34,23		
13	8	34,57		

3. Сведения о характеристиках уточняемого земельного участка с кадастровым номером 47:14:0231001:17 :

№ п/п	Наименование характеристики земельного участка	Значение характеристики
1	2	3

1	2	3
1.	Адрес земельного участка	—
1.1.	Сведения о местоположении земельного участка (при отсутствии адреса) в структурированном в соответствии с федеральной информационной адресной системой виде	Российская Федерация, Ленинградская область, Ломоносовский р-н, МО "Пениковское сельское поселение" тер, СНТ "Дубки-1" тер
1.2.	Дополнительные сведения о местоположении земельного участка	Ленинградская область, Ломоносовский район, МО "Пениковское сельское поселение", СНТ "Дубки-1" Малиновая ул., участок 56
2.	Площадь земельного участка ± величина погрешности определения (вычисления) площади (Р ± ΔР), м²	1 200 ± 24,00
3.	Формула, примененная для вычисления предельной погрешности определения площади земельного участка, с подставленными значениями и итоговые (вычисленные) значения	3,5*0,20*√(1 200,00) = 24
4.	Площадь земельного участка согласно сведениям Единого государственного реестра недвижимости (Ркад), м²	1 200,00
5.	Оценка расхождения Р и Ркад (Р - Ркад), м²	0
6.	Предельный минимальный и максимальный размеры земельного участка (Рмин и Рмакс), м²	— —
7.	Вид (виды) разрешенного использования	Для ведения садоводства
7.1.	Дополнительные сведения об использовании земельного участка	—
8.	Кадастровый или иной государственный учетный номер (инвентарный) здания, сооружения, объекта незавершенного строительства, расположенного на земельном участке	—
9.	Сведения о земельных участках (землях общего пользования, территории общего пользования), посредством которых обеспечивается доступ	—
10.	Иные сведения	—
4. Пояснения к сведениям об уточняемом земельном участке с кадастровым номером 47:14:0231001:17 :		
1.	—	

1. Сведения о характерных точках границ уточняемого земельного участка с кадастровым номером 47:14:0231001:27 :

Система координат МСК 47 зона 2 Зона № 2

Обозначение характерных точек границ	Координаты, м				Метод определения координат	Формулы, примененные для расчета средней квадратической погрешности определения координат характерных точек границ (Mt), с подставленными в такие формулы значениями и итоговые (вычисленные) значения Mt, м	Описание закрепления точки
	содержатся в Едином государственном реестре недвижимости		определены в результате выполнения комплексных кадастровых работ				
	X	Y	X	Y			
1	2	3	4	5	6	7	8
н18	—	—	435 799,12	2 173 499,09	—	—	—
н17	—	—	435 815,83	2 173 507,90			
н16	—	—	435 799,23	2 173 539,23			
н19	—	—	435 784,69	2 173 532,28			
н18	—	—	435 799,12	2 173 499,09			

2. Сведения о частях границ уточняемого земельного участка с кадастровым номером 47:14:0231001:27 :

Обозначение части границ		Горизонтальное проложение (S), м	Описание прохождения части границ	Сведения о согласовании местоположения границ (согласовано/спорное)
от т.	до т.			
1	2	3	4	5
н18	н17	18,89	—	согласовано
н17	н16	35,46		
н16	н19	16,12		
н19	н18	36,19		

3. Сведения о характеристиках уточняемого земельного участка с кадастровым номером 47:14:0231001:27 :

№ п/п	Наименование характеристики земельного участка	Значение характеристики
1	2	3
1.	Адрес земельного участка	—
1.1.	Сведения о местоположении земельного участка (при отсутствии адреса) в структурированном в соответствии с федеральной информационной адресной системой виде	Российская Федерация, Ленинградская область, Ломоносовский р-н, МО "Пениковское сельское поселение" тер, СНТ "Дубки-1" тер
1.2.	Дополнительные сведения о местоположении земельного участка	Ленинградская область, Ломоносовский район, МО "Пениковское сельское поселение", СНТ "Дубки-1" Малиновая ул., участок 58

1	2	3
2.	Площадь земельного участка ± величина погрешности определения (вычисления) площади (Р ± ΔР), м²	626 ± 18,00
3.	Формула, примененная для вычисления предельной погрешности определения площади земельного участка, с подставленными значениями и итоговые (вычисленные) значения	3,5*0,20*√(626,00) = 18
4.	Площадь земельного участка согласно сведениям Единого государственного реестра недвижимости (Ркад), м²	600,00
5.	Оценка расхождения Р и Ркад (Р - Ркад), м²	26
6.	Предельный минимальный и максимальный размеры земельного участка (Рмин и Рмакс), м²	— —
7.	Вид (виды) разрешенного использования	Для ведения садоводства
7.1.	Дополнительные сведения об использовании земельного участка	—
8.	Кадастровый или иной государственный учетный номер (инвентарный) здания, сооружения, объекта незавершенного строительства, расположенного на земельном участке	47:14:0231001:156
9.	Сведения о земельных участках (землях общего пользования, территории общего пользования), посредством которых обеспечивается доступ	—
10.	Иные сведения	—

4. Пояснения к сведениям об уточняемом земельном участке с кадастровым номером 47:14:0231001:27 :

1.	—

1. Сведения о характерных точках границ уточняемого земельного участка с кадастровым номером 47:14:0231001:29 :

Система координат МСК 47 зона 2 Зона № 2

Обозначение характерных точек границ	Координаты, м				Метод определения координат	Формулы, примененные для расчета средней квадратической погрешности определения координат характерных точек границ (Mt), с подставленными в такие формулы значениями и итоговые (вычисленные) значения Mt, м	Описание закрепления точки
	содержатся в Едином государственном реестре недвижимости		определены в результате выполнения комплексных кадастровых работ				
	X	Y	X	Y			
1	2	3	4	5	6	7	8
н14	—	—	435 830,12	2 173 514,58	—	—	—

1	2	3	4	5	6	7	8
н15	—	—	435 815,83	2 173 547,16	—	—	—
н16	—	—	435 799,23	2 173 539,23			
н17	—	—	435 815,83	2 173 507,90			
н14	—	—	435 830,12	2 173 514,58			

2. Сведения о частях границ уточняемого земельного участка с кадастровым номером 47:14:0231001:29 :

Обозначение части границ		Горизонтальное проложение (S), м	Описание прохождения части границ	Сведения о согласовании местоположения границ (согласовано/спорное)
от т.	до т.			
1	2	3	4	5
н14	н15	35,58	—	согласовано
н15	н16	18,40		
н16	н17	35,46		
н17	н14	15,77		

3. Сведения о характеристиках уточняемого земельного участка с кадастровым номером 47:14:0231001:29 :

№ п/п	Наименование характеристики земельного участка	Значение характеристики
1	2	3
1.	Адрес земельного участка	—
1.1.	Сведения о местоположении земельного участка (при отсутствии адреса) в структурированном в соответствии с федеральной информационной адресной системой виде	Российская Федерация, Ленинградская область, Ломоносовский р-н, СНТ Дубки-1 нп, Малиновая ул
1.2.	Дополнительные сведения о местоположении земельного участка	Ленинградская область, Ломоносовский район, МО "Пениковское сельское поселение", нп. СНТ Дубки-1, ул. Малиновая, уч.58-А
2.	Площадь земельного участка ± величина погрешности определения (вычисления) площади (Р ± ΔР), м²	606 ± 17,00
3.	Формула, примененная для вычисления предельной погрешности определения площади земельного участка, с подставленными значениями и итоговые (вычисленные) значения	3,5*0,20*√(606,00) = 17
4.	Площадь земельного участка согласно сведениям Единого государственного реестра недвижимости (Ркад), м²	600,00
5.	Оценка расхождения Р и Ркад (Р - Ркад), м²	6
6.	Предельный минимальный и максимальный размеры земельного участка (Рмин и Рмакс), м²	— —
7.	Вид (виды) разрешенного использования	Для ведения садоводства
7.1.	Дополнительные сведения об использовании земельного участка	—

1	2	3
8.	Кадастровый или иной государственный учетный номер (инвентарный) здания, сооружения, объекта незавершенного строительства, расположенного на земельном участке	47:14:0231001:97; 47:14:0231001:159
9.	Сведения о земельных участках (землях общего пользования, территории общего пользования), посредством которых обеспечивается доступ	—
10.	Иные сведения	—

4. Пояснения к сведениям об уточняемом земельном участке с кадастровым номером 47:14:0231001:29 :

1.	—

1. Сведения о характерных точках границ уточняемого земельного участка с кадастровым номером 47:14:0231001:34 :

Система координат МСК 47 зона 2 Зона № 2

Обозначение характерных точек границ	Координаты, м				Метод определения координат	Формулы, примененные для расчета средней квадратической погрешности определения координат характерных точек границ (Mt), с подставленными в такие формулы значениями и итоговые (вычисленные) значения Mt, м	Описание закрепления точки
	содержатся в Едином государственном реестре недвижимости		определены в результате выполнения комплексных кадастровых работ				
	X	Y	X	Y			
1	2	3	4	5	6	7	8
н18	—	—	435 799,12	2 173 499,09	—	—	—
20	—	—	435 814,55	2 173 471,84			
21	—	—	435 816,25	2 173 469,76			
22	—	—	435 846,63	2 173 484,18			
н23	—	—	435 846,80	2 173 484,26			
н24	—	—	435 830,34	2 173 514,69			
н14	—	—	435 830,12	2 173 514,58			
н17	—	—	435 815,83	2 173 507,90			
н18	—	—	435 799,12	2 173 499,09			

2. Сведения о частях границ уточняемого земельного участка с кадастровым номером 47:14:0231001:34 :

Обозначение части границ		Горизонтальное проложение (S), м	Описание прохождения части границ	Сведения о согласовании местоположения границ (согласовано/спорное)
от т.	до т.			
1	2	3	4	5

1	2	3	4	5
н18	20	31,32	—	согласовано
20	21	2,69		
21	22	33,63		
22	н23	0,19		
н23	н24	34,60		
н24	н14	0,25		
н14	н17	15,77		
н17	н18	18,89		

3. Сведения о характеристиках уточняемого земельного участка с кадастровым номером 47:14:0231001:34 :

№ п/п	Наименование характеристики земельного участка	Значение характеристики
1	2	3
1.	Адрес земельного участка	—
1.1.	Сведения о местоположении земельного участка (при отсутствии адреса) в структурированном в соответствии с федеральной информационной адресной системой виде	Российская Федерация, Ленинградская область, Ломоносовский р-н, СНТ Дубки-1 тер
1.2.	Дополнительные сведения о местоположении земельного участка	Ленинградская область, Ломоносовский район, МО "Пениковское сельское поселение", СНТ "Дубки-1", ул. Восточная, участок №47
2.	Площадь земельного участка ± величина погрешности определения (вычисления) площади (Р ± ΔР), м²	1 190 ± 24,00
3.	Формула, примененная для вычисления предельной погрешности определения площади земельного участка, с подставленными значениями и итоговые (вычисленные) значения	3,5*0,20*√(1 190,00) = 24
4.	Площадь земельного участка согласно сведениям Единого государственного реестра недвижимости (Ркад), м²	1 207,00
5.	Оценка расхождения Р и Ркад (Р - Ркад), м²	17
6.	Предельный минимальный и максимальный размеры земельного участка (Рмин и Рмакс), м²	— —
7.	Вид (виды) разрешенного использования	для ведения садоводства
7.1.	Дополнительные сведения об использовании земельного участка	—
8.	Кадастровый или иной государственный учетный номер (инвентарный) здания, сооружения, объекта незавершенного строительства, расположенного на земельном участке	47:14:0231001:57

1	2	3
9.	Сведения о земельных участках (землях общего пользования, территории общего пользования), посредством которых обеспечивается доступ	—
10.	Иные сведения	—

4. Пояснения к сведениям об уточняемом земельном участке с кадастровым номером 47:14:0231001:34 :

1.	—

1. Сведения о характерных точках границ уточняемого земельного участка с кадастровым номером 47:14:0231001:6 :

Система координат МСК 47 зона 2 Зона № 2

Обозначение характерных точек границ	Координаты, м				Метод определения координат	Формулы, примененные для расчета средней квадратической погрешности определения координат характерных точек границ (Mt), с подставленными в такие формулы значениями и итоговые (вычисленные) значения Mt, м	Описание закрепления точки
	содержатся в Едином государственном реестре недвижимости		определены в результате выполнения комплексных кадастровых работ				
	X	Y	X	Y			
1	2	3	4	5	6	7	8
25	—	—	435 748,62	2 173 475,30	—	—	Закрепление отсутствует
26	—	—	435 745,95	2 173 480,35			
27	—	—	435 746,54	2 173 480,77			
28	—	—	435 745,51	2 173 483,10			
29	—	—	435 734,12	2 173 506,79			
30	—	—	435 718,72	2 173 499,07			—
31	—	—	435 719,58	2 173 496,18			
32	—	—	435 719,05	2 173 490,43			
33	—	—	435 728,17	2 173 466,36			
34	—	—	435 732,71	2 173 467,69			
35	—	—	435 733,46	2 173 466,18			
25	—	—	435 748,62	2 173 475,30			Закрепление отсутствует

2. Сведения о частях границ уточняемого земельного участка с кадастровым номером 47:14:0231001:6 :

Обозначение части границ		Горизонтальное проложение (S), м	Описание прохождения части границ	Сведения о согласовании местоположения границ (согласовано/спорное)
от т.	до т.			
1	2	3	4	5

1	2	3	4	5
25	26	5,71	—	согласовано
26	27	0,72		
27	28	2,55		
28	29	26,29		
29	30	17,23		
30	31	3,02		
31	32	5,77		
32	33	25,74		
33	34	4,73		
34	35	1,69		
35	25	17,69		

3. Сведения о характеристиках уточняемого земельного участка с кадастровым номером 47:14:0231001:6 :

№ п/п	Наименование характеристики земельного участка	Значение характеристики
1	2	3
1.	Адрес земельного участка	—
1.1.	Сведения о местоположении земельного участка (при отсутствии адреса) в структурированном в соответствии с федеральной информационной адресной системой виде	Российская Федерация, Ленинградская область, Ломоносовский р-н, МО "Пениковское сельское поселение" тер, СНТ "Дубки-1" тер
1.2.	Дополнительные сведения о местоположении земельного участка	Ленинградская область, Ломоносовский район, МО "Пениковское сельское поселение", СНТ "Дубки-1" Малиновая ул., участок 60а
2.	Площадь земельного участка ± величина погрешности определения (вычисления) площади (Р ± ΔР), м²	735 ± 19,00
3.	Формула, примененная для вычисления предельной погрешности определения площади земельного участка, с подставленными значениями и итоговые (вычисленные) значения	3,5*0,20*√(735,00) = 19
4.	Площадь земельного участка согласно сведениям Единого государственного реестра недвижимости (Ркад), м²	638,00
5.	Оценка расхождения Р и Ркад (Р - Ркад), м²	97
6.	Предельный минимальный и максимальный размеры земельного участка (Рмин и Рмакс), м²	— —
7.	Вид (виды) разрешенного использования	Для ведения садоводства
7.1.	Дополнительные сведения об использовании земельного участка	—

1	2	3
8.	Кадастровый или иной государственный учетный номер (инвентарный) здания, сооружения, объекта незавершенного строительства, расположенного на земельном участке	47:14:0000000:25053
9.	Сведения о земельных участках (землях общего пользования, территории общего пользования), посредством которых обеспечивается доступ	—
10.	Иные сведения	—

4. Пояснения к сведениям об уточняемом земельном участке с кадастровым номером 47:14:0231001:6 :

1.	—

1. Сведения о характерных точках границ уточняемого земельного участка с кадастровым номером 47:14:0231001:8 :

Система координат МСК 47 зона 2 Зона № 2

Обозначение характерных точек границ	Координаты, м				Метод определения координат	Формулы, примененные для расчета средней квадратической погрешности определения координат характерных точек границ (Mt), с подставленными в такие формулы значениями и итоговые (вычисленные) значения Mt, м	Описание закрепления точки
	содержатся в Едином государственном реестре недвижимости		определены в результате выполнения комплексных кадастровых работ				
	X	Y	X	Y			
1	2	3	4	5	6	7	8
36	—	—	435 786,14	2 173 454,30	—	—	—
н37	—	—	435 770,34	2 173 474,40			
38	—	—	435 767,10	2 173 480,34			Закрепление отсутствует
39	—	—	435 754,96	2 173 475,17			
40	—	—	435 754,25	2 173 477,24			
25	—	—	435 748,62	2 173 475,30			
35	—	—	435 733,46	2 173 466,18			—
41	—	—	435 739,77	2 173 453,44			
42	—	—	435 751,01	2 173 438,22			
36	—	—	435 786,14	2 173 454,30			

2. Сведения о частях границ уточняемого земельного участка с кадастровым номером 47:14:0231001:8 :

Обозначение части границ		Горизонтальное проложение (S), м	Описание прохождения части границ	Сведения о согласовании местоположения границ (согласовано/спорное)
от т.	до т.			

1	2	3	4	5
36	н37	25,57	—	согласовано
н37	38	6,77		
38	39	13,20		
39	40	2,19		
40	25	5,95		
25	35	17,69		
35	41	14,22		
41	42	18,92		
42	36	38,64		

3. Сведения о характеристиках уточняемого земельного участка с кадастровым номером 47:14:0231001:8 :

№ п/п	Наименование характеристики земельного участка	Значение характеристики
1	2	3
1.	Адрес земельного участка	—
1.1.	Сведения о местоположении земельного участка (при отсутствии адреса) в структурированном в соответствии с федеральной информационной адресной системой виде	Российская Федерация, Ленинградская область, Ломоносовский р-н, МО "Пениковское сельское поселение" тер, СНТ "Дубки-1" тер
1.2.	Дополнительные сведения о местоположении земельного участка	Ленинградская область, Ломоносовский район, МО "Пениковское сельское поселение", СНТ "Дубки-1", участок 49
2.	Площадь земельного участка ± величина погрешности определения (вычисления) площади (Р ± ΔР), м²	1 250 ± 25,00
3.	Формула, примененная для вычисления предельной погрешности определения площади земельного участка, с подставленными значениями и итоговые (вычисленные) значения	3,5*0,20*√(1 250,00) = 25
4.	Площадь земельного участка согласно сведениям Единого государственного реестра недвижимости (Ркад), м²	1 200,00
5.	Оценка расхождения Р и Ркад (Р - Ркад), м²	50
6.	Предельный минимальный и максимальный размеры земельного участка (Рмин и Рмакс), м²	— —
7.	Вид (виды) разрешенного использования	Для ведения садоводства
7.1.	Дополнительные сведения об использовании земельного участка	—
8.	Кадастровый или иной государственный учетный номер (инвентарный) здания, сооружения, объекта незавершенного строительства, расположенного на земельном участке	47:14:0231001:60

1	2	3
9.	Сведения о земельных участках (землях общего пользования, территории общего пользования), посредством которых обеспечивается доступ	—
10.	Иные сведения	—

4. Пояснения к сведениям об уточняемом земельном участке с кадастровым номером 47:14:0231001:8 :

1.	—

1. Сведения о характерных точках границ уточняемого земельного участка с кадастровым номером 47:14:0231001:12 :

Система координат МСК 47 зона 2 Зона № 2

Обозначение характерных точек границ	Координаты, м				Метод определения координат	Формулы, примененные для расчета средней квадратической погрешности определения координат характерных точек границ (Mt), с подставленными в такие формулы значениями и итоговые (вычисленные) значения Mt, м	Описание закрепления точки
	содержатся в Едином государственном реестре недвижимости		определены в результате выполнения комплексных кадастровых работ				
	X	Y	X	Y			
1	2	3	4	5	6	7	8
36	—	—	435 786,14	2 173 454,30	—	—	—
43	—	—	435 801,11	2 173 462,36			
44	—	—	435 783,25	2 173 491,21			
н45	—	—	435 766,96	2 173 482,64			Закрепление отсутствует
38	—	—	435 767,10	2 173 480,34			
н37	—	—	435 770,34	2 173 474,40			—
36	—	—	435 786,14	2 173 454,30			

2. Сведения о частях границ уточняемого земельного участка с кадастровым номером 47:14:0231001:12 :

Обозначение части границ		Горизонтальное проложение (S), м	Описание прохождения части границ	Сведения о согласовании местоположения границ (согласовано/спорное)
от т.	до т.			
1	2	3	4	5
36	43	17,00	—	согласовано
43	44	33,93		
44	н45	18,41		
н45	38	2,30		
38	н37	6,77		

1	2	3	4	5
н37	36	25,57	—	согласовано

3. Сведения о характеристиках уточняемого земельного участка с кадастровым номером 47:14:0231001:12 :

№ п/п	Наименование характеристики земельного участка	Значение характеристики
1	2	3
1.	Адрес земельного участка	—
1.1.	Сведения о местоположении земельного участка (при отсутствии адреса) в структурированном в соответствии с федеральной информационной адресной системой виде	Российская Федерация, Ленинградская область, Ломоносовский р-н, МО "Пениковское сельское поселение" тер, СНТ "Дубки-1" тер
1.2.	Дополнительные сведения о местоположении земельного участка	Ленинградская область, Ломоносовский район, МО "Пениковское сельское поселение", СНТ "Дубки-1" Восточная ул., участок 48а
2.	Площадь земельного участка ± величина погрешности определения (вычисления) площади (Р ± ΔР), м²	635 ± 18,00
3.	Формула, примененная для вычисления предельной погрешности определения площади земельного участка, с подставленными значениями и итоговые (вычисленные) значения	3,5*0,20*√(635,00) = 18
4.	Площадь земельного участка согласно сведениям Единого государственного реестра недвижимости (Ркад), м²	600,00
5.	Оценка расхождения Р и Ркад (Р - Ркад), м²	35
6.	Предельный минимальный и максимальный размеры земельного участка (Рмин и Рмакс), м²	— —
7.	Вид (виды) разрешенного использования	Для ведения садоводства
7.1.	Дополнительные сведения об использовании земельного участка	—
8.	Кадастровый или иной государственный учетный номер (инвентарный) здания, сооружения, объекта незавершенного строительства, расположенного на земельном участке	47:14:0231001:59
9.	Сведения о земельных участках (землях общего пользования, территории общего пользования), посредством которых обеспечивается доступ	—
10.	Иные сведения	—

4. Пояснения к сведениям об уточняемом земельном участке с кадастровым номером 47:14:0231001:12 :

1.	—

Сведения об образуемых земельных участках

1. Сведения о характерных точках границ образуемого земельного участка _____:
обозначение земельного участка

Система координат _____ Зона № _____

Обозначение характерных точек границ	Координаты, м		Метод определения координат	Формулы, примененные для расчета средней квадратической погрешности определения координат характерных точек границ (Mt), с подставленными в такие формулы значениями и итоговые (вычисленные) значения Mt, м	Описание закрепления точки
	X	Y			
1	2	3	4	5	6

2. Сведения о частях границ образуемого земельного участка _____:
обозначение земельного участка

Обозначение части границ		Горизонтальное проложение (S), м	Описание прохождения части границ	Сведения о согласовании местоположения границ (согласовано/спорное)
от т.	до т.			
1	2	3	4	5

3. Сведения о характеристиках образуемого земельного участка _____:
обозначение земельного участка

№ п/п	Наименование характеристики земельного участка	Значение характеристики
1	2	3
1.	Адрес земельного участка	
1.1.	Сведения о местоположении земельного участка (при отсутствии адреса) в структурированном в соответствии с федеральной информационной адресной системой виде	
1.2.	Дополнительные сведения о местоположении земельного участка	
2.	Категория земель	
3.	Вид (виды) разрешенного использования	
3.1.	Дополнительные сведения об использовании земельного участка	
4.	Реестровый номер границ территориальной зоны или в случае отсутствия такого реестрового номера ее индивидуальное обозначение (вид, тип, номер, индекс)	
5.	Площадь земельного участка ± величина погрешности определения (вычисления) площади (P ± ΔP), м²	

1	2	3
6.	Формула, примененная для вычисления предельной погрешности определения площади земельного участка, с подставленными значениями и итоговые (вычисленные) значения	
7.	Предельный минимальный и максимальный размеры земельного участка (Рмин) и (Рмакс), м²	
8.	Кадастровый или иной государственный учетный номер (инвентарный) объекта недвижимости, расположенного на образуемом земельном участке	
9.	Кадастровые номера исходных земельных участков	
9.1.	Кадастровый номер входящего в состав земельного участка, представляющего собой единое землепользование (номер контура многоконтурного земельного участка), преобразование которого осуществляется	
9.2.	Кадастровые номера земельных участков, исключаемых из состава измененного (исходного) земельного участка, представляющего собой единое землепользование	
9.3.	Кадастровый или иной государственный учетный номер (инвентарный) объекта недвижимости, расположенного на измененном земельном участке	
10.	Условный номер земельного участка	
11.	Учетный номер проекта межевания территории	
12.	Дополнительные сведения об образовании земельного участка	
13.	Сведения о земельных участках (землях общего пользования, территории общего пользования), посредством которых обеспечивается доступ	
14.	Иные сведения	
4. Пояснения к сведениям об образуемом земельном участке _____: обозначение земельного участка		
1.		

Сведения об уточняемых земельных участках, необходимые для исправления реестровых ошибок в сведениях о местоположении их границ

1. Сведения о характерных точках границ уточняемого земельного участка с кадастровым номером 47:14:0231001:11 :

Система координат МСК 47 зона 2 Зона № 2

Обозначение характерных точек границ	Координаты, м				Метод определения координат	Формулы, примененные для расчета средней квадратической погрешности определения координат характерных точек границ (Mt), с подставленными в такие формулы значениями и итоговые (вычисленные) значения Mt, м	Описание закрепления точки
	содержатся в Едином государственном реестре недвижимости		определены в результате выполнения комплексных кадастровых работ				
	X	Y	X	Y			
1	2	3	4	5	6	7	8
132	435 737,87	2 173 330,54	435 737,87	2 173 330,54	—	—	—
133	435 750,40	2 173 333,53	435 750,40	2 173 333,53			
н134	—	—	435 742,21	2 173 361,64			
н135	—	—	435 741,23	2 173 363,10			
н136	—	—	435 729,04	2 173 403,30			
н137	—	—	435 722,73	2 173 400,18			Уголок (металлический)
138	435 706,04	2 173 391,63	435 706,04	2 173 391,63			
132	435 737,87	2 173 330,54	435 737,87	2 173 330,54			—

2. Сведения о частях границ уточняемого земельного участка с кадастровым номером 47:14:0231001:11 :

Обозначение части границ		Горизонтальное проложение (S), м	Описание прохождения части границ	Сведения о согласовании местоположения границ (согласовано/спорное)
от т.	до т.			
1	2	3	4	5
132	133	12,88	—	согласовано
133	н134	29,28		
н134	н135	1,76		
н135	н136	42,01		
н136	н137	7,04		
н137	138	18,75		
138	132	68,88		

3. Сведения о характеристиках уточняемого земельного участка с кадастровым номером 47:14:0231001:11 :

№ п/п	Наименование характеристики	Значение характеристики
1	2	3

1	2	3
1.	Адрес земельного участка	—
1.1.	Сведения о местоположении земельного участка (при отсутствии адреса) в структурированном в соответствии с федеральной информационной адресной системой виде	Российская Федерация, Ленинградская область, Ломоносовский р-н, Пениковское с/п, Дубки-1 снт
1.2.	Дополнительные сведения о местоположении земельного участка	—
2.	Площадь земельного участка ± величина погрешности определения (вычисления) площади (Р ± ΔР), м²	1 362 ± 26,00
3.	Формула, примененная для вычисления предельной погрешности определения площади земельного участка, с подставленными значениями и итоговые (вычисленные) значения	3,5*0,20*√(1 362,00) = 26
4.	Площадь земельного участка согласно сведениям Единого государственного реестра недвижимости (Ркад), м²	1 200,00
5.	Оценка расхождения Р и Ркад (Р - Ркад), м²	162
6.	Предельный минимальный и максимальный размеры земельного участка (Рмин и Рмакс), м²	— —
7.	Кадастровый или иной государственный учетный номер (инвентарный) здания, сооружения, объекта незавершенного строительства, расположенного на земельном участке	—
8.	Вид (виды) разрешенного использования	Ведение садоводства
8.1.	Дополнительные сведения об использовании земельного участка	—
9.	Сведения о земельных участках (землях общего пользования, территории общего пользования), посредством которых обеспечивается доступ	—
10.	Иные сведения	—
4. Пояснения к сведениям об уточняемом земельном участке с кадастровым номером		47:14:0231001:11 :
1.	—	

1. Сведения о характерных точках границ уточняемого земельного участка с кадастровым номером 47:14:0231001:15 :

Система координат МСК 47 зона 2 Зона № 2

Обозначение характерных точек границ	Координаты, м				Метод определения координат	Формулы, примененные для расчета средней квадратической погрешности определения координат характерных точек границ (Mt), с подставленными в такие формулы значениями и итоговые (вычисленные) значения Mt, м	Описание закрепления точки
	содержатся в Едином государственном реестре недвижимости		определены в результате выполнения комплексных кадастровых работ				
	X	Y	X	Y			
1	2	3	4	5	6	7	8
н137	—	—	435 722,73	2 173 400,18	—	—	Уголок (металлический)
139	435 710,91	2 173 450,91	435 710,91	2 173 450,91		0,10	
140	435 711,36	2 173 452,98	435 711,36	2 173 452,98			
141	435 681,91	2 173 434,58	435 681,91	2 173 434,58		—	—
142	435 681,38	2 173 434,28	435 681,38	2 173 434,28		0,10	Уголок (металлический)
138	435 706,04	2 173 391,63	435 706,04	2 173 391,63		—	
н137	—	—	435 722,73	2 173 400,18			

2. Сведения о частях границ уточняемого земельного участка с кадастровым номером 47:14:0231001:15 :

Обозначение части границ		Горизонтальное проложение (S), м	Описание прохождения части границ	Сведения о согласовании местоположения границ (согласовано/спорное)
от т.	до т.			
1	2	3	4	5
н137	139	52,09	—	согласовано
139	140	2,12		
140	141	34,73		
141	142	0,61		
142	138	49,27		
138	н137	18,75		

3. Сведения о характеристиках уточняемого земельного участка с кадастровым номером 47:14:0231001:15 :

№ п/п	Наименование характеристики	Значение характеристики
1	2	3

1	2	3
1.	Адрес земельного участка	—
1.1.	Сведения о местоположении земельного участка (при отсутствии адреса) в структурированном в соответствии с федеральной информационной адресной системой виде	Российская Федерация, Ленинградская область, Ломоносовский р-н, СНТ Дубки-1 тер, уч 67
1.2.	Дополнительные сведения о местоположении земельного участка	—
2.	Площадь земельного участка ± величина погрешности определения (вычисления) площади (Р ± ΔР), м²	1 335 ± 26,00
3.	Формула, примененная для вычисления предельной погрешности определения площади земельного участка, с подставленными значениями и итоговые (вычисленные) значения	3,5*0,20*√(1 335,00) = 26
4.	Площадь земельного участка согласно сведениям Единого государственного реестра недвижимости (Ркад), м²	1 320,00
5.	Оценка расхождения Р и Ркад (Р - Ркад), м²	15
6.	Предельный минимальный и максимальный размеры земельного участка (Рмин и Рмакс), м²	— —
7.	Кадастровый или иной государственный учетный номер (инвентарный) здания, сооружения, объекта незавершенного строительства, расположенного на земельном участке	—
8.	Вид (виды) разрешенного использования	Для ведения садоводства
8.1.	Дополнительные сведения об использовании земельного участка	—
9.	Сведения о земельных участках (землях общего пользования, территории общего пользования), посредством которых обеспечивается доступ	—
10.	Иные сведения	—
4. Пояснения к сведениям об уточняемом земельном участке с кадастровым номером		47:14:0231001:15 :
1.	—	

1. Сведения о характерных точках границ уточняемого земельного участка с кадастровым номером 47:14:0231000:1 :

Система координат МСК 47 зона 2 Зона № 2

Обозначение характерных точек границ	Координаты, м				Метод определения координат	Формулы, примененные для расчета средней квадратической погрешности определения координат характерных точек границ (Mt), с подставленными в такие формулы значениями и итоговые (вычисленные) значения Mt, м	Описание закрепления точки
	содержатся в Едином государственном реестре недвижимости		определены в результате выполнения комплексных кадастровых работ				
	X	Y	X	Y			
1	2	3	4	5	6	7	8
47:14:0231000:1 1 из 3							
183	—	—	436 031,60	2 173 347,34	—	—	—
184	—	—	436 110,42	2 173 377,72			
185	—	—	436 097,22	2 173 393,32			
186	—	—	436 117,51	2 173 409,55			
187	—	—	436 137,64	2 173 431,94			
188	—	—	436 143,65	2 173 438,95			
189	—	—	436 161,16	2 173 459,69			
190	—	—	436 185,44	2 173 487,07			
191	—	—	436 198,55	2 173 502,07			
192	—	—	436 208,88	2 173 516,07			
193	—	—	436 207,35	2 173 516,28			
194	—	—	436 191,59	2 173 494,95			
н195	—	—	436 185,47	2 173 499,39			
196	—	—	436 185,24	2 173 499,56			
н197	—	—	436 162,34	2 173 472,64			
198	—	—	436 161,00	2 173 471,07			
199	—	—	436 153,74	2 173 462,55			
200	—	—	436 152,20	2 173 460,75			
201	—	—	436 144,23	2 173 451,65			
202	—	—	436 141,10	2 173 447,97			
203	—	—	436 140,99	2 173 448,02			
204	—	—	436 139,21	2 173 446,03			

1	2	3	4	5	6	7	8
205	—	—	436 138,76	2 173 445,39	—	—	—
206	—	—	436 136,87	2 173 443,25			
н207	—	—	436 136,93	2 173 443,01			
208	—	—	436 136,98	2 173 442,80			
209	—	—	436 112,29	2 173 414,91			
210	—	—	436 100,11	2 173 407,24			
211	—	—	436 101,89	2 173 404,20			
212	—	—	436 095,65	2 173 399,76			
213	—	—	436 086,93	2 173 393,43			
214	—	—	436 065,40	2 173 384,01			
215	—	—	436 046,82	2 173 375,89			
216	—	—	436 045,43	2 173 379,07			
217	—	—	436 043,56	2 173 382,89			
218	—	—	436 032,10	2 173 377,48			
219	—	—	436 029,37	2 173 376,03			
220	—	—	436 025,67	2 173 373,83			
221	—	—	436 022,12	2 173 381,47			
222	—	—	436 014,55	2 173 396,93			
223	—	—	436 015,26	2 173 398,07			
224	—	—	436 016,70	2 173 398,92			
225	—	—	436 015,95	2 173 400,06			
226	—	—	436 040,87	2 173 429,29			
227	—	—	436 065,24	2 173 457,88			
228	—	—	436 091,16	2 173 485,63			
229	—	—	436 097,19	2 173 493,06			
230	—	—	436 110,04	2 173 508,88			
231	—	—	436 114,49	2 173 514,34			
232	—	—	436 136,29	2 173 541,49			
233	—	—	436 134,75	2 173 542,81			
234	—	—	436 012,14	2 173 399,34			
235	—	—	435 901,65	2 173 538,16			
236	—	—	435 905,13	2 173 542,01			
237	—	—	436 009,17	2 173 664,33			
238	—	—	436 014,57	2 173 670,01			

1	2	3	4	5	6	7	8
239	—	—	436 012,87	2 173 673,07	—	—	—
240	—	—	436 009,35	2 173 674,47			
241	—	—	436 005,79	2 173 669,34			
242	—	—	435 996,36	2 173 658,53			
н243	—	—	435 993,42	2 173 655,49			
244	—	—	435 993,09	2 173 655,15			
245	—	—	435 973,90	2 173 632,06			
246	—	—	435 973,35	2 173 631,63			
247	—	—	435 968,66	2 173 627,04			
248	—	—	435 964,23	2 173 622,57			
249	—	—	435 961,54	2 173 619,86			
250	—	—	435 959,90	2 173 618,39			
251	—	—	435 958,23	2 173 616,50			
252	—	—	435 952,68	2 173 610,58			
253	—	—	435 943,05	2 173 630,70			
254	—	—	435 938,98	2 173 628,48			
255	—	—	435 950,08	2 173 606,40			
256	—	—	435 921,96	2 173 573,81			
257	—	—	435 915,43	2 173 566,25			
258	—	—	435 915,78	2 173 564,33			
259	—	—	435 901,66	2 173 549,80			
260	—	—	435 890,63	2 173 571,88			
261	—	—	435 881,30	2 173 590,54			
262	—	—	435 864,78	2 173 624,53			
н263	—	—	435 853,66	2 173 627,64			
264	—	—	435 873,40	2 173 584,31			Труба (металлическая, асбоцементная, бетонная)
265	—	—	435 847,04	2 173 571,23			
н6	—	—	435 820,17	2 173 557,89			—
266	—	—	435 807,14	2 173 551,39			
267	—	—	435 792,91	2 173 545,19			
268	—	—	435 765,29	2 173 531,72			
269	—	—	435 741,62	2 173 520,26			

1	2	3	4	5	6	7	8
270	—	—	435 727,10	2 173 513,20	—	—	—
271	—	—	435 709,75	2 173 550,97			
272	—	—	435 685,82	2 173 538,12			
273	—	—	435 694,95	2 173 514,00			
274	—	—	435 690,94	2 173 511,61			
275	—	—	435 700,93	2 173 482,56			
140	—	—	435 711,36	2 173 452,98		0,10	Уголок (металлический)
139	—	—	435 710,91	2 173 450,91			
н137	—	—	435 722,73	2 173 400,18		—	—
н136	—	—	435 729,04	2 173 403,30			
н135	—	—	435 741,23	2 173 363,10			
н134	—	—	435 742,21	2 173 361,64			
133	—	—	435 750,40	2 173 333,53			
132	—	—	435 737,87	2 173 330,54			
276	—	—	435 782,31	2 173 249,08			
183	—	—	436 031,60	2 173 347,34			
Вырез 1 из 4							
277	—	—	435 957,49	2 173 456,51	—	—	—
278	—	—	435 930,83	2 173 442,87			
279	—	—	435 914,37	2 173 434,45			
280	—	—	435 897,07	2 173 425,59			
281	—	—	435 863,31	2 173 409,15			
282	—	—	435 830,04	2 173 392,75			
н283	—	—	435 816,32	2 173 385,94			
н284	—	—	435 797,52	2 173 376,79			
285	—	—	435 763,10	2 173 360,55			
286	—	—	435 770,16	2 173 344,83			
287	—	—	435 776,72	2 173 329,97			
288	—	—	435 778,53	2 173 331,19			
289	—	—	435 785,38	2 173 315,90			
290	—	—	435 784,44	2 173 315,52			
291	—	—	435 788,64	2 173 307,42			
292	—	—	435 785,91	2 173 303,96			
293	—	—	435 788,29	2 173 299,70			

1	2	3	4	5	6	7	8
294	—	—	435 824,73	2 173 316,81	—	—	—
295	—	—	435 858,57	2 173 333,42			
296	—	—	435 890,90	2 173 349,28			
297	—	—	435 909,85	2 173 358,58			
298	—	—	435 925,01	2 173 366,02			
299	—	—	435 941,62	2 173 374,17			
300	—	—	435 942,57	2 173 374,51			
н301	—	—	435 959,88	2 173 382,65			
302	—	—	435 998,81	2 173 402,24			
303	—	—	435 989,65	2 173 414,27			
304	—	—	435 979,68	2 173 427,37			
305	—	—	435 974,81	2 173 433,76			
н306	—	—	435 974,35	2 173 434,37			
н307	—	—	435 970,80	2 173 439,03			
308	—	—	435 969,14	2 173 441,21			
277	—	—	435 957,49	2 173 456,51			
Вырез 2 из 4							
309	—	—	435 912,18	2 173 516,82	—	—	—
11	—	—	435 892,68	2 173 545,97			
12	—	—	435 876,82	2 173 576,95			
13	—	—	435 846,27	2 173 561,51			
310	—	—	435 836,22	2 173 556,74			
311	—	—	435 837,96	2 173 553,27			
312	—	—	435 835,23	2 173 552,04			
313	—	—	435 833,53	2 173 555,44			
н15	—	—	435 815,83	2 173 547,16			
н16	—	—	435 799,23	2 173 539,23			
н19	—	—	435 784,69	2 173 532,28			
314	—	—	435 752,56	2 173 516,92			Закрепление отсутствует
29	—	—	435 734,12	2 173 506,79			
30	—	—	435 718,72	2 173 499,07			—
31	—	—	435 719,58	2 173 496,18			
32	—	—	435 719,05	2 173 490,43			
33	—	—	435 728,17	2 173 466,36			

1	2	3	4	5	6	7	8
34	—	—	435 732,71	2 173 467,69	—	—	—
35	—	—	435 733,46	2 173 466,18			
41	—	—	435 739,77	2 173 453,44			
42	—	—	435 751,01	2 173 438,22			
36	—	—	435 786,14	2 173 454,30			
43	—	—	435 801,11	2 173 462,36			
21	—	—	435 816,25	2 173 469,76			
22	—	—	435 846,63	2 173 484,18			
н23	—	—	435 846,80	2 173 484,26			
315	—	—	435 878,78	2 173 499,48			
316	—	—	435 896,06	2 173 507,70			
309	—	—	435 912,18	2 173 516,82			
Вырез 3 из 4							
317	—	—	435 953,53	2 173 462,47	—	—	—
318	—	—	435 945,27	2 173 473,62			
319	—	—	435 937,41	2 173 484,26			
320	—	—	435 917,92	2 173 510,39			
н321	—	—	435 886,62	2 173 494,77			
322	—	—	435 886,24	2 173 494,58			
323	—	—	435 848,10	2 173 476,48			
324	—	—	435 827,40	2 173 466,34			
325	—	—	435 811,60	2 173 457,39			
326	—	—	435 775,91	2 173 440,99			
327	—	—	435 758,63	2 173 432,62			
328	—	—	435 743,13	2 173 425,38			
329	—	—	435 751,58	2 173 397,12			
330	—	—	435 752,67	2 173 395,69			
331	—	—	435 760,00	2 173 369,33			
332	—	—	435 804,42	2 173 388,57			
333	—	—	435 840,73	2 173 406,51			
334	—	—	435 876,60	2 173 424,23			
335	—	—	435 913,34	2 173 442,38			
317	—	—	435 953,53	2 173 462,47			
Вырез 4 из 4							

1	2	3	4	5	6	7	8
336	—	—	436 002,41	2 173 391,87	—	—	—
337	—	—	435 968,28	2 173 376,11			
338	—	—	435 934,69	2 173 360,60			
339	—	—	435 896,10	2 173 342,79			
340	—	—	435 858,88	2 173 325,60			
341	—	—	435 823,09	2 173 308,07			
342	—	—	435 819,22	2 173 306,53			
343	—	—	435 816,78	2 173 305,55			
344	—	—	435 811,75	2 173 303,19			
345	—	—	435 786,61	2 173 291,51			
346	—	—	435 792,73	2 173 274,60			
347	—	—	435 796,62	2 173 263,23			
348	—	—	435 835,46	2 173 280,06			
349	—	—	435 837,38	2 173 281,03			
350	—	—	435 837,09	2 173 282,18			
351	—	—	435 871,38	2 173 298,48			
352	—	—	435 908,96	2 173 314,88			
353	—	—	435 947,91	2 173 331,88			
354	—	—	435 981,92	2 173 346,73			
355	—	—	436 016,07	2 173 361,63			
336	—	—	436 002,41	2 173 391,87			
47:14:0231000:1 2 из 3							
152	—	—	435 916,85	2 173 794,78	—	—	—
153	—	—	435 903,85	2 173 782,67			
154	—	—	435 875,09	2 173 757,32			
155	—	—	435 908,87	2 173 775,60			
156	—	—	435 921,93	2 173 754,07			
157	—	—	435 879,52	2 173 735,04			
158	—	—	435 870,01	2 173 751,08			
159	—	—	435 875,06	2 173 757,29			
160	—	—	435 867,82	2 173 753,10			
161	—	—	435 878,23	2 173 734,39			
162	—	—	435 883,49	2 173 722,36			
163	—	—	435 913,51	2 173 735,13			

1	2	3	4	5	6	7	8
164	—	—	435 938,09	2 173 745,43	—	—	—
165	—	—	435 952,63	2 173 710,87			
166	—	—	435 954,93	2 173 712,79			
167	—	—	435 940,12	2 173 749,67			
168	—	—	435 962,55	2 173 761,36			
169	—	—	435 983,10	2 173 776,00			
170	—	—	436 002,53	2 173 791,94			
171	—	—	436 018,21	2 173 809,68			
172	—	—	436 032,36	2 173 826,53			
173	—	—	436 025,85	2 173 836,97			
174	—	—	436 004,07	2 173 812,06			
175	—	—	435 982,51	2 173 837,36			
н176	—	—	435 979,43	2 173 839,63			
н177	—	—	435 978,17	2 173 838,78			
178	—	—	436 001,04	2 173 809,45			
179	—	—	435 981,46	2 173 789,93			
180	—	—	435 961,40	2 173 778,44			
181	—	—	435 936,20	2 173 765,37			
182	—	—	435 916,93	2 173 798,67			
152	—	—	435 916,85	2 173 794,78			
47:14:0231000:1 3 из 3							
143	—	—	436 242,97	2 173 447,12	—	—	—
144	—	—	436 280,98	2 173 489,15			
145	—	—	436 280,27	2 173 489,80			
146	—	—	436 262,48	2 173 469,21			
147	—	—	436 257,72	2 173 473,03			
148	—	—	436 234,15	2 173 445,26			
149	—	—	436 223,38	2 173 432,44			
150	—	—	436 247,83	2 173 438,17			
151	—	—	436 246,65	2 173 440,34			
143	—	—	436 242,97	2 173 447,12			

2. Сведения о частях границ уточняемого земельного участка с кадастровым номером 47:14:0231000:1 :

Обозначение части границ		Горизонтальное проложение (S), м	Описание прохождения части границ	Сведения о согласовании местоположения границ (согласовано/спорное)
от т.	до т.			

1	2	3	4	5
47:14:0231000:1 1 из 3				
183	184	84,47	—	согласовано
184	185	20,44		
185	186	25,98		
186	187	30,11		
187	188	9,23		
188	189	27,14		
189	190	36,59		
190	191	19,92		
191	192	17,40		
192	193	1,54		
193	194	26,52		
194	н195	7,56		
н195	196	0,29		
196	н197	35,34		
н197	198	2,06		
198	199	11,19		
199	200	2,37		
200	201	12,10		
201	202	4,83		
202	203	0,12		
203	204	2,67		
204	205	0,78		
205	206	2,86		
206	н207	0,25		
н207	208	0,22		
208	209	37,25		
209	210	14,39		
210	211	3,52		
211	212	7,66		
212	213	10,78		
213	214	23,50		
214	215	20,28		
215	216	3,47		

1	2	3	4	5
216	217	4,25	—	согласовано
217	218	12,67		
218	219	3,09		
219	220	4,30		
220	221	8,42		
221	222	17,21		
222	223	1,34		
223	224	1,67		
224	225	1,36		
225	226	38,41		
226	227	37,57		
227	228	37,97		
228	229	9,57		
229	230	20,38		
230	231	7,04		
231	232	34,82		
232	233	2,03		
233	234	188,72		
234	235	177,42		
235	236	5,19		
236	237	160,58		
237	238	7,84		
238	239	3,50		
239	240	3,79		
240	241	6,24		
241	242	14,35		
242	н243	4,23		
н243	244	0,47		
244	245	30,02		
245	246	0,70		
246	247	6,56		
247	248	6,29		
248	249	3,82		
249	250	2,20		

1	2	3	4	5
250	251	2,52	—	согласовано
251	252	8,11		
252	253	22,31		
253	254	4,64		
254	255	24,71		
255	256	43,04		
256	257	9,99		
257	258	1,95		
258	259	20,26		
259	260	24,68		
260	261	20,86		
261	262	37,79		
262	н263	11,55		
н263	264	47,61		
264	265	29,43		
265	н6	30,00		
н6	266	14,56		
266	267	15,52		
267	268	30,73		
268	269	26,30		
269	270	16,15		
270	271	41,56		
271	272	27,16		
272	273	25,79		
273	274	4,67		
274	275	30,72		
275	140	31,36		
140	139	2,12		
139	н137	52,09		
н137	н136	7,04		
н136	н135	42,01		
н135	н134	1,76		
н134	133	29,28		
133	132	12,88		

1	2	3	4	5
132	276	92,79	—	согласовано
276	183	267,96		
Вырез 1 из 4				
277	278	29,95	—	согласовано
278	279	18,49		
279	280	19,44		
280	281	37,55		
281	282	37,09		
282	н283	15,32		
н283	н284	20,91		
н284	285	38,06		
285	286	17,23		
286	287	16,24		
287	288	2,18		
288	289	16,75		
289	290	1,01		
290	291	9,12		
291	292	4,41		
292	293	4,88		
293	294	40,26		
294	295	37,70		
295	296	36,01		
296	297	21,11		
297	298	16,89		
298	299	18,50		
299	300	1,01		
300	н301	19,13		
н301	302	43,58		
302	303	15,12		
303	304	16,46		
304	305	8,03		
305	н306	0,76		
н306	н307	5,86		
н307	308	2,74		

1	2	3	4	5
308	277	19,23	—	согласовано
Вырез 2 из 4				
309	11	35,07	—	согласовано
11	12	34,80		
12	13	34,23		
13	310	11,12		
310	311	3,88		
311	312	2,99		
312	313	3,80		
313	н15	19,54		
н15	н16	18,40		
н16	н19	16,12		
н19	314	35,61		
314	29	21,04		
29	30	17,23		
30	31	3,02		
31	32	5,77		
32	33	25,74		
33	34	4,73		
34	35	1,69		
35	41	14,22		
41	42	18,92		
42	36	38,64		
36	43	17,00		
43	21	16,85		
21	22	33,63		
22	н23	0,19		
н23	315	35,42		
315	316	19,14		
316	309	18,52		
Вырез 3 из 4				
317	318	13,88	—	согласовано
318	319	13,23		
319	320	32,60		

1	2	3	4	5
320	н321	34,98	—	согласовано
н321	322	0,42		
322	323	42,22		
323	324	23,05		
324	325	18,16		
325	326	39,28		
326	327	19,20		
327	328	17,11		
328	329	29,50		
329	330	1,80		
330	331	27,36		
331	332	48,41		
332	333	40,50		
333	334	40,01		
334	335	40,98		
335	317	44,93		
Вырез 4 из 4				
336	337	37,59	—	согласовано
337	338	37,00		
338	339	42,50		
339	340	41,00		
340	341	39,85		
341	342	4,17		
342	343	2,63		
343	344	5,56		
344	345	27,72		
345	346	17,98		
346	347	12,02		
347	348	42,33		
348	349	2,15		
349	350	1,19		
350	351	37,97		
351	352	41,00		
352	353	42,50		

1	2	3	4	5
353	354	37,11	—	согласовано
354	355	37,26		
355	336	33,18		
47:14:0231000:1 2 из 3				
152	153	17,77	—	согласовано
153	154	38,34		
154	155	38,41		
155	156	25,18		
156	157	46,48		
157	158	18,65		
158	159	8,00		
159	160	8,37		
160	161	21,41		
161	162	13,13		
162	163	32,62		
163	164	26,65		
164	165	37,49		
165	166	3,00		
166	167	39,74		
167	168	25,29		
168	169	25,23		
169	170	25,13		
170	171	23,68		
171	172	22,00		
172	173	12,30		
173	174	33,09		
174	175	33,24		
175	н176	3,83		
н176	н177	1,52		
н177	178	37,19		
178	179	27,65		
179	180	23,12		
180	181	28,39		
181	182	38,47		

1	2	3	4	5
182	152	3,89	—	согласовано
47:14:0231000:1 3 из 3				
143	144	56,67	—	согласовано
144	145	0,96		
145	146	27,21		
146	147	6,10		
147	148	36,42		
148	149	16,74		
149	150	25,11		
150	151	2,47		
151	143	7,71		

3. Сведения о характеристиках уточняемого земельного участка с кадастровым номером 47:14:0231000:1 :

№ п/п	Наименование характеристики	Значение характеристики
1	2	3
1.	Адрес земельного участка	—
1.1.	Сведения о местоположении земельного участка (при отсутствии адреса) в структурированном в соответствии с федеральной информационной адресной системой виде	Российская Федерация, Ленинградская область, Ломоносовский р-н, МО "Пениковское сельское поселение" тер, СНТ "Дубки-1" тер
1.2.	Дополнительные сведения о местоположении земельного участка	—
2.	Площадь земельного участка ± величина погрешности определения (вычисления) площади (Р ± ΔР), м²	29 342 ± 167,00, 47:14:0231000:1 1 из 3 25 368,43 ± 111,49, 47:14:0231000:1 2 из 3 3 590,92 ± 41,95, 47:14:0231000:1 3 из 3 383,14 ± 13,70
3.	Формула, примененная для вычисления предельной погрешности определения площади земельного участка, с подставленными значениями и итоговые (вычисленные) значения	111,49 + 41,95 + 13,70 = 167
4.	Площадь земельного участка согласно сведениям Единого государственного реестра недвижимости (Ркад), м²	29 363,00
5.	Оценка расхождения Р и Ркад (Р - Ркад), м²	21
6.	Предельный минимальный и максимальный размеры земельного участка (Рмин и Рмакс), м²	— —
7.	Кадастровый или иной государственный учетный номер (инвентарный) здания, сооружения, объекта незавершенного строительства, расположенного на земельном участке	—
8.	Вид (виды) разрешенного использования	Для ведения садоводства

1	2	3
8.1.	Дополнительные сведения об использовании земельного участка	—
9.	Сведения о земельных участках (землях общего пользования, территории общего пользования), посредством которых обеспечивается доступ	—
10.	Иные сведения	—

4. Пояснения к сведениям об уточняемом земельном участке с кадастровым номером 47:14:0231000:1 :

1.	—

1. Сведения о характерных точках границ уточняемого земельного участка с кадастровым номером 47:14:0231001:1 :

Система координат МСК 47 зона 2 Зона № 2

Обозначение характерных точек границ	Координаты, м				Метод определения координат	Формулы, примененные для расчета средней квадратической погрешности определения координат характерных точек границ (Mt), с подставленными в такие формулы значениями и итоговые (вычисленные) значения Mt, м	Описание закрепления точки
	содержатся в Едином государственном реестре недвижимости		определены в результате выполнения комплексных кадастровых работ				
	X	Y	X	Y			
1	2	3	4	5	6	7	8
356	435 743,45	2 173 521,15	435 743,45	2 173 521,15	—	0,20	—
59	—	—	435 739,93	2 173 528,76		—	
58	—	—	435 736,27	2 173 536,34			
357	435 741,29	2 173 538,84	435 741,29	2 173 538,84		0,20	
358	435 737,63	2 173 546,38	435 737,63	2 173 546,38			
359	435 733,23	2 173 556,51	435 733,23	2 173 556,51			
360	435 731,97	2 173 559,71	435 731,97	2 173 559,71			
361	435 721,46	2 173 555,94	435 721,46	2 173 555,94			
271	435 709,75	2 173 550,97	435 709,75	2 173 550,97		—	
270	435 727,10	2 173 513,20	435 727,10	2 173 513,20			
269	435 741,62	2 173 520,26	435 741,62	2 173 520,26			
356	435 743,45	2 173 521,15	435 743,45	2 173 521,15		0,20	

2. Сведения о частях границ уточняемого земельного участка с кадастровым номером 47:14:0231001:1 :

Обозначение части границ		Горизонтальное проложение (S), м	Описание прохождения части границ	Сведения о согласовании местоположения границ (согласовано/спорное)
от т.	до т.			

1	2	3	4	5
356	59	8,38	—	согласовано
59	58	8,42		
58	357	5,61		
357	358	8,38		
358	359	11,04		
359	360	3,44		
360	361	11,17		
361	271	12,72		
271	270	41,56		
270	269	16,15		
269	356	2,03		

3. Сведения о характеристиках уточняемого земельного участка с кадастровым номером 47:14:0231001:1 :

№ п/п	Наименование характеристики	Значение характеристики
1	2	3
1.	Адрес земельного участка	—
1.1.	Сведения о местоположении земельного участка (при отсутствии адреса) в структурированном в соответствии с федеральной информационной адресной системой виде	Российская Федерация, Ленинградская область, Ломоносовский р-н, МО "Пениковское сельское поселение" тер, СНТ "Дубки-1" тер
1.2.	Дополнительные сведения о местоположении земельного участка	—
2.	Площадь земельного участка ± величина погрешности определения (вычисления) площади (Р ± ΔР), м²	870 ± 21,00
3.	Формула, примененная для вычисления предельной погрешности определения площади земельного участка, с подставленными значениями и итоговые (вычисленные) значения	3,5*0,20*√(870,00) = 21
4.	Площадь земельного участка согласно сведениям Единого государственного реестра недвижимости (Ркад), м²	870,00
5.	Оценка расхождения Р и Ркад (Р - Ркад), м²	0
6.	Предельный минимальный и максимальный размеры земельного участка (Рмин и Рмакс), м²	— —
7.	Кадастровый или иной государственный учетный номер (инвентарный) здания, сооружения, объекта незавершенного строительства, расположенного на земельном участке	—
8.	Вид (виды) разрешенного использования	Для ведения садоводства

1	2	3
8.1.	Дополнительные сведения об использовании земельного участка	—
9.	Сведения о земельных участках (землях общего пользования, территории общего пользования), посредством которых обеспечивается доступ	—
10.	Иные сведения	—

4. Пояснения к сведениям об уточняемом земельном участке с кадастровым номером 47:14:0231001:1 :

1.	—

1. Сведения о характерных точках границ уточняемого земельного участка с кадастровым номером 47:14:0231001:14 :

Система координат МСК 47 зона 2 Зона № 2

Обозначение характерных точек границ	Координаты, м				Метод определения координат	Формулы, примененные для расчета средней квадратической погрешности определения координат характерных точек границ (Mt), с подставленными в такие формулы значениями и итоговые (вычисленные) значения Mt, м	Описание закрепления точки
	содержатся в Едином государственном реестре недвижимости		определены в результате выполнения комплексных кадастровых работ				
	X	Y	X	Y			
1	2	3	4	5	6	7	8
25	435 748,62	2 173 475,30	435 748,62	2 173 475,30	—	—	Закрепление отсутствует
40	435 754,25	2 173 477,24	435 754,25	2 173 477,24			
39	435 754,96	2 173 475,17	435 754,96	2 173 475,17			
38	435 767,10	2 173 480,34	435 767,10	2 173 480,34			
н45	—	—	435 766,96	2 173 482,64			
314	435 752,56	2 173 516,92	435 752,56	2 173 516,92			
29	435 734,12	2 173 506,79	435 734,12	2 173 506,79			
28	435 745,51	2 173 483,10	435 745,51	2 173 483,10			
27	435 746,54	2 173 480,77	435 746,54	2 173 480,77			
26	435 745,95	2 173 480,35	435 745,95	2 173 480,35			
25	435 748,62	2 173 475,30	435 748,62	2 173 475,30			

2. Сведения о частях границ уточняемого земельного участка с кадастровым номером 47:14:0231001:14 :

Обозначение части границ		Горизонтальное проложение (S), м	Описание прохождения части границ	Сведения о согласовании местоположения границ (согласовано/спорное)
от т.	до т.			
1	2	3	4	5

1	2	3	4	5
25	40	5,95	—	согласовано
40	39	2,19		
39	38	13,20		
38	н45	2,30		
н45	314	37,18		
314	29	21,04		
29	28	26,29		
28	27	2,55		
27	26	0,72		
26	25	5,71		

3. Сведения о характеристиках уточняемого земельного участка с кадастровым номером 47:14:0231001:14 :

№ п/п	Наименование характеристики	Значение характеристики
1	2	3
1.	Адрес земельного участка	—
1.1.	Сведения о местоположении земельного участка (при отсутствии адреса) в структурированном в соответствии с федеральной информационной адресной системой виде	Российская Федерация, Ленинградская область, Ломоносовский р-н, МО "Пениковское сельское поселение" тер, СНТ "Дубки-1" тер
1.2.	Дополнительные сведения о местоположении земельного участка	—
2.	Площадь земельного участка ± величина погрешности определения (вычисления) площади (Р ± ΔР), м²	757 ± 19,00
3.	Формула, примененная для вычисления предельной погрешности определения площади земельного участка, с подставленными значениями и итоговые (вычисленные) значения	3,5*0,20*√(757,00) = 19
4.	Площадь земельного участка согласно сведениям Единого государственного реестра недвижимости (Ркад), м²	742,00
5.	Оценка расхождения Р и Ркад (Р - Ркад), м²	15
6.	Предельный минимальный и максимальный размеры земельного участка (Рмин и Рмакс), м²	— —
7.	Кадастровый или иной государственный учетный номер (инвентарный) здания, сооружения, объекта незавершенного строительства, расположенного на земельном участке	—
8.	Вид (виды) разрешенного использования	для ведения садоводства
8.1.	Дополнительные сведения об использовании земельного участка	—

1	2	3
9.	Сведения о земельных участках (землях общего пользования, территории общего пользования), посредством которых обеспечивается доступ	—
10.	Иные сведения	—

4. Пояснения к сведениям об уточняемом земельном участке с кадастровым номером 47:14:0231001:14 :

1.	—

1. Сведения о характерных точках границ уточняемого земельного участка с кадастровым номером 47:14:0231001:152 :

Система координат МСК 47 зона 2 Зона № 2

Обозначение характерных точек границ	Координаты, м				Метод определения координат	Формулы, примененные для расчета средней квадратической погрешности определения координат характерных точек границ (Mt), с подставленными в такие формулы значениями и итоговые (вычисленные) значения Mt, м	Описание закрепления точки
	содержатся в Едином государственном реестре недвижимости		определены в результате выполнения комплексных кадастровых работ				
	X	Y	X	Y			
1	2	3	4	5	6	7	8
264	435 873,40	2 173 584,31	435 873,40	2 173 584,31	—	—	Труба (металлическая, асбоцементная, бетонная)
н263	—	—	435 853,66	2 173 627,64			—
н362	—	—	435 840,30	2 173 622,18			
н363	—	—	435 841,52	2 173 619,45			
н364	—	—	435 837,86	2 173 617,83			
н365	—	—	435 839,45	2 173 615,02			
н366	—	—	435 827,59	2 173 609,53			
н1	—	—	435 828,11	2 173 608,38			Труба (металлическая, асбоцементная, бетонная)
н7	—	—	435 846,39	2 173 570,91			
265	435 847,04	2 173 571,23	435 847,04	2 173 571,23			
264	435 873,40	2 173 584,31	435 873,40	2 173 584,31			

2. Сведения о частях границ уточняемого земельного участка с кадастровым номером 47:14:0231001:152 :

Обозначение части границ		Горизонтальное проложение (S), м	Описание прохождения части границ	Сведения о согласовании местоположения границ (согласовано/спорное)
от т.	до т.			
1	2	3	4	5
264	н263	47,61	—	согласовано
н263	н362	14,43		
н362	н363	2,99		
н363	н364	4,00		
н364	н365	3,23		
н365	н366	13,07		
н366	н1	1,26		
н1	н7	41,69		
н7	265	0,72		
265	264	29,43		

3. Сведения о характеристиках уточняемого земельного участка с кадастровым номером 47:14:0231001:152 :

№ п/п	Наименование характеристики	Значение характеристики
1	2	3
1.	Адрес земельного участка	—
1.1.	Сведения о местоположении земельного участка (при отсутствии адреса) в структурированном в соответствии с федеральной информационной адресной системой виде	Российская Федерация, Ленинградская область, Ломоносовский р-н, СНТ Дубки-1 тер, уч 61
1.2.	Дополнительные сведения о местоположении земельного участка	—
2.	Площадь земельного участка ± величина погрешности определения (вычисления) площади (Р ± ΔР), м²	1 402 ± 26,00
3.	Формула, примененная для вычисления предельной погрешности определения площади земельного участка, с подставленными значениями и итоговые (вычисленные) значения	3,5*0,20*√(1 402,00) = 26
4.	Площадь земельного участка согласно сведениям Единого государственного реестра недвижимости (Ркад), м²	1 279,00
5.	Оценка расхождения Р и Ркад (Р - Ркад), м²	123
6.	Предельный минимальный и максимальный размеры земельного участка (Рмин и Рмакс), м²	— —

1	2	3
7.	Кадастровый или иной государственный учетный номер (инвентарный) здания, сооружения, объекта незавершенного строительства, расположенного на земельном участке	—
8.	Вид (виды) разрешенного использования	для ведения садоводства
8.1.	Дополнительные сведения об использовании земельного участка	—
9.	Сведения о земельных участках (землях общего пользования, территории общего пользования), посредством которых обеспечивается доступ	—
10.	Иные сведения	—
4. Пояснения к сведениям об уточняемом земельном участке с кадастровым номером		47:14:0231001:152 :
1.	—	

Описание местоположения здания, сооружения, объекта незавершенного строительства на земельном участке

1. Сведения о характерных точках контура объекта недвижимости с кадастровым номером 47:14:0231001:126 :

Система координат МСК 47 зона 2 Зона № 2

Обозначение характерных точек границ	Содержатся в Едином государственном реестре недвижимости			Определены в ходе выполнения комплексных кадастровых работ			Метод определения координат	Формулы, примененные для расчета средней квадратической погрешности определения координат характерных точек (Mt), м, с подставленными в такие формулы значениями и итоговые (вычисленные) значения Mt, м
	координаты, м		Радиус, м	координаты, м		Радиус, м		
	X	Y	R	X	Y	R		
1	2	3	4	5	6	7	8	9
н100О	—	—	—	435 664,93	2 173 517,10	—	—	√(0,07^2 + 0,07^2) = 0,10
н101О	—	—	—	435 669,19	2 173 509,99	—		
н102О	—	—	—	435 675,40	2 173 513,71	—		
н103О	—	—	—	435 671,14	2 173 520,82	—		
н100О	—	—	—	435 664,93	2 173 517,10	—		

2. Сведения о характеристиках объекта недвижимости с кадастровым номером 47:14:0231001:126 :

№ п/п	Наименование характеристики	Значение характеристики
1	2	3
1.	Вид объекта недвижимости	Здание
2.	Ранее присвоенный государственный учетный номер (инвентарный) здания, сооружения, объекта незавершенного строительства	—
3.	Кадастровый номер земельного участка (земельных участков), в границах которого (которых) расположены здание, сооружение, объект незавершенного строительства	47:14:0231001:22
4.	Уникальный учетный номер кадастрового квартала, в границах которого расположены здание, сооружение, объект незавершенного строительства	47:14:0231001

1	2	3
5.	Адрес здания, сооружения, объекта незавершенного строительства	—
5.1.	Сведения о местоположении здания, сооружения, объекта незавершенного строительства (при отсутствии адреса) в структурированном в соответствии с федеральной информационной адресной системой виде	Российская Федерация, Ленинградская область, Ломоносовский р-н, СНТ Дубки-1 тер, д 70,70а
5.2.	Дополнительные сведения о местоположении	Ленинградская область, Ломоносовский район, СНТ Дубки-1 тер., д.70,70а, лит. А, ст Ленгражданпроект ,ул.Подлесная
6.	Иные сведения	—

3. Пояснения к сведениям об объекте недвижимости с кадастровым номером 47:14:0231001:126 :

1.	—

1. Сведения о характерных точках контура объекта недвижимости с кадастровым номером 47:14:0231001:155 :

Система координат МСК 47 зона 2 Зона № 2

Обозначение характерных точек границ	Содержатся в Едином государственном реестре недвижимости			Определены в ходе выполнения комплексных кадастровых работ			Метод определения координат	Формулы, примененные для расчета средней квадратической погрешности определения координат характерных точек (Mt), м, с подставленными в такие формулы значениями и итоговые (вычисленные) значения Mt, м
	координаты, м		Радиус, м	координаты, м		Радиус, м		
	X	Y	R	X	Y	R		
1	2	3	4	5	6	7	8	9
н116О	—	—	—	435 704,75	2 173 420,62	—	—	√(0,07^2 + 0,07^2) = 0,10
н117О	—	—	—	435 709,19	2 173 411,52	—		
н118О	—	—	—	435 714,76	2 173 414,24	—		
н119О	—	—	—	435 710,32	2 173 423,34	—		
н116О	—	—	—	435 704,75	2 173 420,62	—		

2. Сведения о характеристиках объекта недвижимости с кадастровым номером 47:14:0231001:155 :

№ п/п	Наименование характеристики	Значение характеристики
1	2	3
1.	Вид объекта недвижимости	Здание
2.	Ранее присвоенный государственный учетный номер (инвентарный) здания, сооружения, объекта незавершенного строительства	—

1	2	3
3.	Кадастровый номер земельного участка (земельных участков), в границах которого (которых) расположены здание, сооружение, объект незавершенного строительства	47:14:0231001:15
4.	Уникальный учетный номер кадастрового квартала, в границах которого расположены здание, сооружение, объект незавершенного строительства	47:14:0231001
5.	Адрес здания, сооружения, объекта незавершенного строительства	—
5.1.	Сведения о местоположении здания, сооружения, объекта незавершенного строительства (при отсутствии адреса) в структурированном в соответствии с федеральной информационной адресной системой виде	Российская Федерация, Ленинградская область, Ломоносовский р-н, СНТ Дубки-1 тер, уч 67
5.2.	Дополнительные сведения о местоположении	Ленинградская область, Ломоносовский район, МО "Пениковское сельское поселение", садоводческое некоммерческое товарищество "Дубки-1", ул.Подлесная, уч.67
6.	Иные сведения	—

3. Пояснения к сведениям об объекте недвижимости с кадастровым номером 47:14:0231001:155 :

1.	—

1. Сведения о характерных точках контура объекта недвижимости с кадастровым номером 47:14:0000000:37458 :

Система координат МСК 47 зона 2 Зона № 2

Обозначение характерных точек границ	Содержатся в Едином государственном реестре недвижимости			Определены в ходе выполнения комплексных кадастровых работ			Метод определения координат	Формулы, примененные для расчета средней квадратической погрешности определения координат характерных точек (Mt), м, с подставленными в такие формулы значениями и итоговые (вычисленные) значения Mt, м
	координаты, м		Радиус, м	координаты, м		Радиус, м		
	X	Y	R	X	Y	R		
1	2	3	4	5	6	7	8	9
н62О	—	—	—	435 733,63	2 173 535,07	—	—	√(0,07^2 + 0,07^2) = 0,10
н63О	—	—	—	435 737,29	2 173 527,49	—		
н59О	—	—	—	435 739,93	2 173 528,76	—		
н58О	—	—	—	435 736,27	2 173 536,34	—		
н62О	—	—	—	435 733,63	2 173 535,07	—		

2. Сведения о характеристиках объекта недвижимости с кадастровым номером 47:14:0000000:37458 :

№ п/п	Наименование характеристики	Значение характеристики
1	2	3
1.	Вид объекта недвижимости	Здание
2.	Ранее присвоенный государственный учетный номер (инвентарный) здания, сооружения, объекта незавершенного строительства	—
3.	Кадастровый номер земельного участка (земельных участков), в границах которого (которых) расположены здание, сооружение, объект незавершенного строительства	47:14:0231001:1
4.	Уникальный учетный номер кадастрового квартала, в границах которого расположены здание, сооружение, объект незавершенного строительства	47:14:0231001
5.	Адрес здания, сооружения, объекта незавершенного строительства	—
5.1.	Сведения о местоположении здания, сооружения, объекта незавершенного строительства (при отсутствии адреса) в структурированном в соответствии с федеральной информационной адресной системой виде	Российская Федерация, Ленинградская область, Ломоносовский р-н, СНТ Дубки-1 тер, уч 65
5.2.	Дополнительные сведения о местоположении	Ленинградская область, Ломоносовский район, Броннинская волость, СНТ Дубки-1, квартал 1, ул. Малиновая, уч. 65
6.	Иные сведения	—

3. Пояснения к сведениям об объекте недвижимости с кадастровым номером 47:14:0000000:37458 :

1.	—

1. Сведения о характерных точках контура объекта недвижимости с кадастровым номером 47:14:0000000:36424 :

Система координат МСК 47 зона 2 Зона № 2

Обозначение характерных точек границ	Содержатся в Едином государственном реестре недвижимости			Определены в ходе выполнения комплексных кадастровых работ			Метод определения координат	Формулы, примененные для расчета средней квадратической погрешности определения координат характерных точек (Mt), м, с подставленными в такие формулы значениями и итоговые (вычисленные) значения Mt, м
	координаты, м		Радиус, м	координаты, м		Радиус, м		
	X	Y	R	X	Y	R		
1	2	3	4	5	6	7	8	9
н58О	—	—	—	435 736,27	2 173 536,34	—	—	√(0,07^2 + 0,07^2) = 0,10

1	2	3	4	5	6	7	8	9
н59О	—	—	—	435 739,93	2 173 528,76	—	—	√(0,07^2 + 0,07^2) = 0,10
н60О	—	—	—	435 742,71	2 173 530,10	—		
н61О	—	—	—	435 739,05	2 173 537,68	—		
н58О	—	—	—	435 736,27	2 173 536,34	—		

2. Сведения о характеристиках объекта недвижимости с кадастровым номером 47:14:0000000:36424 :

№ п/п	Наименование характеристики	Значение характеристики
1	2	3
1.	Вид объекта недвижимости	Здание
2.	Ранее присвоенный государственный учетный номер (инвентарный) здания, сооружения, объекта незавершенного строительства	—
3.	Кадастровый номер земельного участка (земельных участков), в границах которого (которых) расположены здание, сооружение, объект незавершенного строительства	47:14:0231001:9
4.	Уникальный учетный номер кадастрового квартала, в границах которого расположены здание, сооружение, объект незавершенного строительства	47:14:0231001
5.	Адрес здания, сооружения, объекта незавершенного строительства	—
5.1.	Сведения о местоположении здания, сооружения, объекта незавершенного строительства (при отсутствии адреса) в структурированном в соответствии с федеральной информационной адресной системой виде	Российская Федерация, Ленинградская область, Ломоносовский р-н, СНТ Дубки ТЭЦ-1 тер, уч 65а
5.2.	Дополнительные сведения о местоположении	Ленинградская область, Ломоносовский район, СНТ Дубки-1, ул. Малиновая, уч. 65а
6.	Иные сведения	—

3. Пояснения к сведениям об объекте недвижимости с кадастровым номером 47:14:0000000:36424 :

1.	—

1. Сведения о характерных точках контура объекта недвижимости с кадастровым номером 47:14:0000000:28309 :

Система координат МСК 47 зона 2 Зона № 2

Обозначение характерных точек границ	Содержатся в Едином государственном реестре недвижимости			Определены в ходе выполнения комплексных кадастровых работ			Метод определения координат	Формулы, примененные для расчета средней квадратической погрешности определения координат характерных точек (Mt), м, с подставленными в такие формулы значениями и итоговые (вычисленные) значения Mt, м
	координаты, м		Радиус, м	координаты, м		Радиус, м		
	X	Y	R	X	Y	R		
1	2	3	4	5	6	7	8	9
н54О	—	—	—	435 785,18	2 173 554,42	—	—	√(0,07^2 + 0,07^2) = 0,10
н55О	—	—	—	435 780,93	2 173 563,65	—		
н56О	—	—	—	435 775,06	2 173 560,95	—		
н57О	—	—	—	435 779,31	2 173 551,72	—		
н54О	—	—	—	435 785,18	2 173 554,42	—		

2. Сведения о характеристиках объекта недвижимости с кадастровым номером 47:14:0000000:28309 :

№ п/п	Наименование характеристики	Значение характеристики
1	2	3
1.	Вид объекта недвижимости	Здание
2.	Ранее присвоенный государственный учетный номер (инвентарный) здания, сооружения, объекта незавершенного строительства	—
3.	Кадастровый номер земельного участка (земельных участков), в границах которого (которых) расположены здание, сооружение, объект незавершенного строительства	47:14:0231001:5
4.	Уникальный учетный номер кадастрового квартала, в границах которого расположены здание, сооружение, объект незавершенного строительства	47:14:0231001

1	2	3
5.	Адрес здания, сооружения, объекта незавершенного строительства	—
5.1.	Сведения о местоположении здания, сооружения, объекта незавершенного строительства (при отсутствии адреса) в структурированном в соответствии с федеральной информационной адресной системой виде	Российская Федерация, Ленинградская область, Ломоносовский р-н, снт Дубки-1 тер, уч 64
5.2.	Дополнительные сведения о местоположении	Ленинградская область, Ломоносовский район, МО "Пениковское сельское поселение", садоводческое некоммерческое товарищество "Дубки-1", квартал 1, ул.Малиновая, уч.64
6.	Иные сведения	—

3. Пояснения к сведениям об объекте недвижимости с кадастровым номером 47:14:0000000:28309 :

1.	—

1. Сведения о характерных точках контура объекта недвижимости с кадастровым номером 47:14:0231001:118 :

Система координат МСК 47 зона 2 Зона № 2

Обозначение характерных точек границ	Содержатся в Едином государственном реестре недвижимости			Определены в ходе выполнения комплексных кадастровых работ			Метод определения координат	Формулы, примененные для расчета средней квадратической погрешности определения координат характерных точек (Mt), м, с подставленными в такие формулы значениями и итоговые (вычисленные) значения Mt, м
	координаты, м		Радиус, м	координаты, м		Радиус, м		
	X	Y	R	X	Y	R		
1	2	3	4	5	6	7	8	9
н96О	—	—	—	435 830,94	2 173 570,29	—	—	√(0,07^2 + 0,07^2) = 0,10
н97О	—	—	—	435 841,53	2 173 574,54	—		
н98О	—	—	—	435 839,56	2 173 579,46	—		
н99О	—	—	—	435 828,97	2 173 575,21	—		
н96О	—	—	—	435 830,94	2 173 570,29	—		

2. Сведения о характеристиках объекта недвижимости с кадастровым номером 47:14:0231001:118 :

№ п/п	Наименование характеристики	Значение характеристики
1	2	3
1.	Вид объекта недвижимости	Здание
2.	Ранее присвоенный государственный учетный номер (инвентарный) здания, сооружения, объекта незавершенного строительства	—

1	2	3
3.	Кадастровый номер земельного участка (земельных участков), в границах которого (которых) расположены здание, сооружение, объект незавершенного строительства	47:14:0231001:24
4.	Уникальный учетный номер кадастрового квартала, в границах которого расположены здание, сооружение, объект незавершенного строительства	47:14:0231001
5.	Адрес здания, сооружения, объекта незавершенного строительства	—
5.1.	Сведения о местоположении здания, сооружения, объекта незавершенного строительства (при отсутствии адреса) в структурированном в соответствии с федеральной информационной адресной системой виде	Российская Федерация, Ленинградская область, Ломоносовский р-н, СНТ Дубки-1 тер, д 62
5.2.	Дополнительные сведения о местоположении	Ленинградская область, Ломоносовский район, СНТ Дубки-1 тер., д.62, лит. А, ст Ленгражданпроект ,ул.Малиновая
6.	Иные сведения	—

3. Пояснения к сведениям об объекте недвижимости с кадастровым номером 47:14:0231001:118 :

1.	—

1. Сведения о характерных точках контура объекта недвижимости с кадастровым номером 47:14:0231001:153 :

Система координат МСК 47 зона 2 Зона № 2

Обозначение характерных точек границ	Содержатся в Едином государственном реестре недвижимости			Определены в ходе выполнения комплексных кадастровых работ			Метод определения координат	Формулы, примененные для расчета средней квадратической погрешности определения координат характерных точек (Mt), м, с подставленными в такие формулы значениями и итоговые (вычисленные) значения Mt, м
	координаты, м		Радиус, м	координаты, м		Радиус, м		
	X	Y	R	X	Y	R		
1	2	3	4	5	6	7	8	9
н112О	—	—	—	435 861,53	2 173 581,04	—	—	√(0,07^2 + 0,07^2) = 0,10
н113О	—	—	—	435 870,25	2 173 585,06	—		
н114О	—	—	—	435 866,99	2 173 592,14	—		
н115О	—	—	—	435 858,27	2 173 588,12	—		
н112О	—	—	—	435 861,53	2 173 581,04	—		

2. Сведения о характеристиках объекта недвижимости с кадастровым номером 47:14:0231001:153 :

№ п/п	Наименование характеристики	Значение характеристики
1	2	3
1.	Вид объекта недвижимости	Здание
2.	Ранее присвоенный государственный учетный номер (инвентарный) здания, сооружения, объекта незавершенного строительства	—
3.	Кадастровый номер земельного участка (земельных участков), в границах которого (которых) расположены здание, сооружение, объект незавершенного строительства	—
4.	Уникальный учетный номер кадастрового квартала, в границах которого расположены здание, сооружение, объект незавершенного строительства	47:14:0231001
5.	Адрес здания, сооружения, объекта незавершенного строительства	—
5.1.	Сведения о местоположении здания, сооружения, объекта незавершенного строительства (при отсутствии адреса) в структурированном в соответствии с федеральной информационной адресной системой виде	Российская Федерация, Ленинградская область, Ломоносовский р-н, СНТ Дубки-1 тер, уч 61
5.2.	Дополнительные сведения о местоположении	Ленинградская область, Ломоносовский район, муниципальное образование "Пениковское сельское поселение", садоводческое некоммерческое товарищество "Дубки-1", уч.61
6.	Иные сведения	—

3. Пояснения к сведениям об объекте недвижимости с кадастровым номером 47:14:0231001:153 :

1.	—

1. Сведения о характерных точках контура объекта недвижимости с кадастровым номером 47:14:0000000:25669 :

Система координат МСК 47 зона 2 Зона № 2

Обозначение характерных точек границ	Содержатся в Едином государственном реестре недвижимости			Определены в ходе выполнения комплексных кадастровых работ			Метод определения координат	Формулы, примененные для расчета средней квадратической погрешности определения координат характерных точек (Mt), м, с подставленными в такие формулы значениями и итоговые (вычисленные) значения Mt, м
	координаты, м		Радиус, м	координаты, м		Радиус, м		
	X	Y	R	X	Y	R		
1	2	3	4	5	6	7	8	9
н50О	—	—	—	435 763,31	2 173 486,10	—	—	√(0,07^2 + 0,07^2) = 0,10

1	2	3	4	5	6	7	8	9
н51О	—	—	—	435 755,71	2 173 482,87	—	—	√(0,07^2 + 0,07^2) = 0,10
н52О	—	—	—	435 758,02	2 173 477,43	—		
н53О	—	—	—	435 765,62	2 173 480,66	—		
н50О	—	—	—	435 763,31	2 173 486,10	—		

2. Сведения о характеристиках объекта недвижимости с кадастровым номером 47:14:0000000:25669 :

№ п/п	Наименование характеристики	Значение характеристики
1	2	3
1.	Вид объекта недвижимости	Здание
2.	Ранее присвоенный государственный учетный номер (инвентарный) здания, сооружения, объекта незавершенного строительства	—
3.	Кадастровый номер земельного участка (земельных участков), в границах которого (которых) расположены здание, сооружение, объект незавершенного строительства	47:14:0231001:14
4.	Уникальный учетный номер кадастрового квартала, в границах которого расположены здание, сооружение, объект незавершенного строительства	47:14:0231001
5.	Адрес здания, сооружения, объекта незавершенного строительства	—
5.1.	Сведения о местоположении здания, сооружения, объекта незавершенного строительства (при отсутствии адреса) в структурированном в соответствии с федеральной информационной адресной системой виде	Российская Федерация, Ленинградская область, Ломоносовский р-н, СНТ Дубки-1 тер, уч 60
5.2.	Дополнительные сведения о местоположении	Ленинградская область, Ломоносовский район, МО "Пениковское сельское поселение", СНТ "Дубки-1", ул. Малиновая, уч. 60
6.	Иные сведения	—

3. Пояснения к сведениям об объекте недвижимости с кадастровым номером 47:14:0000000:25669 :

1.	—

1. Сведения о характерных точках контура объекта недвижимости с кадастровым номером 47:14:0231001:59 :

Система координат МСК 47 зона 2 Зона № 2

Обозначение характерных точек границ	Содержатся в Едином государственном реестре недвижимости			Определены в ходе выполнения комплексных кадастровых работ			Метод определения координат	Формулы, примененные для расчета средней квадратической погрешности определения координат характерных точек (Mt), м, с подставленными в такие формулы значениями и итоговые (вычисленные) значения Mt, м
	координаты, м		Радиус, м	координаты, м		Радиус, м		
	X	Y	R	X	Y	R		
1	2	3	4	5	6	7	8	9
н76О	—	—	—	435 788,97	2 173 464,23	—	—	√(0,07^2 + 0,07^2) = 0,10
н77О	—	—	—	435 785,23	2 173 469,30	—		
н78О	—	—	—	435 780,12	2 173 465,53	—		
н79О	—	—	—	435 783,86	2 173 460,46	—		
н76О	—	—	—	435 788,97	2 173 464,23	—		

2. Сведения о характеристиках объекта недвижимости с кадастровым номером 47:14:0231001:59 :

№ п/п	Наименование характеристики	Значение характеристики
1	2	3
1.	Вид объекта недвижимости	Здание
2.	Ранее присвоенный государственный учетный номер (инвентарный) здания, сооружения, объекта незавершенного строительства	—
3.	Кадастровый номер земельного участка (земельных участков), в границах которого (которых) расположены здание, сооружение, объект незавершенного строительства	47:14:0231001:12
4.	Уникальный учетный номер кадастрового квартала, в границах которого расположены здание, сооружение, объект незавершенного строительства	47:14:0231001

1	2	3
5.	Адрес здания, сооружения, объекта незавершенного строительства	—
5.1.	Сведения о местоположении здания, сооружения, объекта незавершенного строительства (при отсутствии адреса) в структурированном в соответствии с федеральной информационной адресной системой виде	Российская Федерация, Ленинградская область, Ломоносовский р-н, СНТ Дубки-1 тер, д 48а
5.2.	Дополнительные сведения о местоположении	Ленинградская область, Ломоносовский район, СНТ Дубки-1 тер., д.48а, лит. А, ст Ленгражданпроект ,ул.Восточная
6.	Иные сведения	—

3. Пояснения к сведениям об объекте недвижимости с кадастровым номером 47:14:0231001:59 :

1.	—

1. Сведения о характерных точках контура объекта недвижимости с кадастровым номером 47:14:0000000:38952 :

Система координат МСК 47 зона 2 Зона № 2

Обозначение характерных точек границ	Содержатся в Едином государственном реестре недвижимости			Определены в ходе выполнения комплексных кадастровых работ			Метод определения координат	Формулы, примененные для расчета средней квадратической погрешности определения координат характерных точек (Mt), м, с подставленными в такие формулы значениями и итоговые (вычисленные) значения Mt, м
	координаты, м		Радиус, м	координаты, м		Радиус, м		
	X	Y	R	X	Y	R		
1	2	3	4	5	6	7	8	9
н64О	—	—	—	435 834,48	2 173 518,54	—	—	√(0,07^2 + 0,07^2) = 0,10
н65О	—	—	—	435 830,81	2 173 525,47	—		
н66О	—	—	—	435 827,58	2 173 523,76	—		
н67О	—	—	—	435 831,25	2 173 516,83	—		
н64О	—	—	—	435 834,48	2 173 518,54	—		

2. Сведения о характеристиках объекта недвижимости с кадастровым номером 47:14:0000000:38952 :

№ п/п	Наименование характеристики	Значение характеристики
1	2	3
1.	Вид объекта недвижимости	Здание
2.	Ранее присвоенный государственный учетный номер (инвентарный) здания, сооружения, объекта незавершенного строительства	—

1	2	3
3.	Кадастровый номер земельного участка (земельных участков), в границах которого (которых) расположены здание, сооружение, объект незавершенного строительства	47:14:0231001:4
4.	Уникальный учетный номер кадастрового квартала, в границах которого расположены здание, сооружение, объект незавершенного строительства	47:14:0231001
5.	Адрес здания, сооружения, объекта незавершенного строительства	—
5.1.	Сведения о местоположении здания, сооружения, объекта незавершенного строительства (при отсутствии адреса) в структурированном в соответствии с федеральной информационной адресной системой виде	Российская Федерация, Ленинградская область, Ломоносовский район р-н, Бронинская волость, "Дубки-1" снт, квартал 1,ул.Малиновая тер, уч 57
5.2.	Дополнительные сведения о местоположении	Ленинградская область, Ломоносовский район, Бронинская волость, садоводческое некоммерческое товарищество"Дубки-1", квартал 1, ул.Малиновая, уч.57.
6.	Иные сведения	—

3. Пояснения к сведениям об объекте недвижимости с кадастровым номером 47:14:0000000:38952 :

1.	—

1. Сведения о характерных точках контура объекта недвижимости с кадастровым номером 47:14:0231001:94 :

Система координат МСК 47 зона 2 Зона № 2

Обозначение характерных точек границ	Содержатся в Едином государственном реестре недвижимости			Определены в ходе выполнения комплексных кадастровых работ			Метод определения координат	Формулы, примененные для расчета средней квадратической погрешности определения координат характерных точек (Mt), м, с подставленными в такие формулы значениями и итоговые (вычисленные) значения Mt, м
	координаты, м		Радиус, м	координаты, м		Радиус, м		
	X	Y	R	X	Y	R		
1	2	3	4	5	6	7	8	9
н88О	—	—	—	435 881,14	2 173 554,32	—	—	√(0,07^2 + 0,07^2) = 0,10
н89О	—	—	—	435 877,98	2 173 560,05	—		
н90О	—	—	—	435 872,02	2 173 556,77	—		
н91О	—	—	—	435 875,18	2 173 551,04	—		
н88О	—	—	—	435 881,14	2 173 554,32	—		

2. Сведения о характеристиках объекта недвижимости с кадастровым номером 47:14:0231001:94 :

№ п/п	Наименование характеристики	Значение характеристики
1	2	3
1.	Вид объекта недвижимости	Здание
2.	Ранее присвоенный государственный учетный номер (инвентарный) здания, сооружения, объекта незавершенного строительства	—
3.	Кадастровый номер земельного участка (земельных участков), в границах которого (которых) расположены здание, сооружение, объект незавершенного строительства	47:14:0231001:17
4.	Уникальный учетный номер кадастрового квартала, в границах которого расположены здание, сооружение, объект незавершенного строительства	47:14:0231001
5.	Адрес здания, сооружения, объекта незавершенного строительства	—
5.1.	Сведения о местоположении здания, сооружения, объекта незавершенного строительства (при отсутствии адреса) в структурированном в соответствии с федеральной информационной адресной системой виде	Российская Федерация, Ленинградская область, Ломоносовский р-н, Малиновая (Дубки-1 тер. СНТ) ул, д 56
5.2.	Дополнительные сведения о местоположении	Ленинградская область, Ломоносовский район, СНТ "Дубки-1", ул.Малиновая, д.56
6.	Иные сведения	—

3. Пояснения к сведениям об объекте недвижимости с кадастровым номером 47:14:0231001:94 :

1.	—

1. Сведения о характерных точках контура объекта недвижимости с кадастровым номером 47:14:0231001:160 :

Система координат МСК 47 зона 2 Зона № 2

Обозначение характерных точек границ	Содержатся в Едином государственном реестре недвижимости			Определены в ходе выполнения комплексных кадастровых работ			Метод определения координат	Формулы, примененные для расчета средней квадратической погрешности определения координат характерных точек (Mt), м, с подставленными в такие формулы значениями и итоговые (вычисленные) значения Mt, м
	координаты, м		Радиус, м	координаты, м		Радиус, м		
	X	Y	R	X	Y	R		
1	2	3	4	5	6	7	8	9
н128О	—	—	—	435 894,76	2 173 527,70	—	—	√(0,07^2 + 0,07^2) = 0,10
н129О	—	—	—	435 888,74	2 173 535,56	—		

1	2	3	4	5	6	7	8	9
н130О	—	—	—	435 884,38	2 173 532,22	—	—	√(0,07^2 + 0,07^2) = 0,10
н131О	—	—	—	435 890,40	2 173 524,36	—		
н128О	—	—	—	435 894,76	2 173 527,70	—		

2. Сведения о характеристиках объекта недвижимости с кадастровым номером 47:14:0231001:160 :

№ п/п	Наименование характеристики	Значение характеристики
1	2	3
1.	Вид объекта недвижимости	Здание
2.	Ранее присвоенный государственный учетный номер (инвентарный) здания, сооружения, объекта незавершенного строительства	—
3.	Кадастровый номер земельного участка (земельных участков), в границах которого (которых) расположены здание, сооружение, объект незавершенного строительства	47:14:0231001:25
4.	Уникальный учетный номер кадастрового квартала, в границах которого расположены здание, сооружение, объект незавершенного строительства	47:14:0231001
5.	Адрес здания, сооружения, объекта незавершенного строительства	—
5.1.	Сведения о местоположении здания, сооружения, объекта незавершенного строительства (при отсутствии адреса) в структурированном в соответствии с федеральной информационной адресной системой виде	Российская Федерация, Ленинградская область, Ломоносовский р-н, СНТ Дубки-1 тер, уч 45А
5.2.	Дополнительные сведения о местоположении	Ленинградская область, Ломоносовский район, муниципальное образование "Пениковское сельское поселение", СНТ "Дубки-1", ул. Инженерная, уч.45а
6.	Иные сведения	—

3. Пояснения к сведениям об объекте недвижимости с кадастровым номером 47:14:0231001:160 :

1.	—

1. Сведения о характерных точках контура объекта недвижимости с кадастровым номером 47:14:0231001:55 :

Система координат МСК 47 зона 2 Зона № 2

Обозначение характерных точек границ	Содержатся в Едином государственном реестре недвижимости			Определены в ходе выполнения комплексных кадастровых работ			Метод определения координат	Формулы, примененные для расчета средней квадратической погрешности определения координат характерных точек (Mt), м, с подставленными в такие формулы значениями и итоговые (вычисленные) значения Mt, м
	координаты, м		Радиус, м	координаты, м		Радиус, м		
	X	Y	R	X	Y	R		
1	2	3	4	5	6	7	8	9
н68О	—	—	—	435 889,74	2 173 508,28	—	—	√(0,07^2 + 0,07^2) = 0,10
н69О	—	—	—	435 884,81	2 173 516,77	—		
н70О	—	—	—	435 879,24	2 173 513,54	—		
н71О	—	—	—	435 884,17	2 173 505,05	—		
н68О	—	—	—	435 889,74	2 173 508,28	—		

2. Сведения о характеристиках объекта недвижимости с кадастровым номером 47:14:0231001:55 :

№ п/п	Наименование характеристики	Значение характеристики
1	2	3
1.	Вид объекта недвижимости	Здание
2.	Ранее присвоенный государственный учетный номер (инвентарный) здания, сооружения, объекта незавершенного строительства	—
3.	Кадастровый номер земельного участка (земельных участков), в границах которого (которых) расположены здание, сооружение, объект незавершенного строительства	47:14:0231001:3
4.	Уникальный учетный номер кадастрового квартала, в границах которого расположены здание, сооружение, объект незавершенного строительства	47:14:0231001

1	2	3
5.	Адрес здания, сооружения, объекта незавершенного строительства	—
5.1.	Сведения о местоположении здания, сооружения, объекта незавершенного строительства (при отсутствии адреса) в структурированном в соответствии с федеральной информационной адресной системой виде	Российская Федерация, Ленинградская область, Ломоносовский р-н, СНТ Дубки-1 тер, уч 45
5.2.	Дополнительные сведения о местоположении	Ленинградская область, Ломоносовский район, СНТ Дубки-1 Ленгражданпроект, ул. Восточная, уч. 45
6.	Иные сведения	—

3. Пояснения к сведениям об объекте недвижимости с кадастровым номером 47:14:0231001:55 :

1.	—

1. Сведения о характерных точках контура объекта недвижимости с кадастровым номером 47:14:0231001:156 :

Система координат МСК 47 зона 2 Зона № 2

Обозначение характерных точек границ	Содержатся в Едином государственном реестре недвижимости			Определены в ходе выполнения комплексных кадастровых работ			Метод определения координат	Формулы, примененные для расчета средней квадратической погрешности определения координат характерных точек (Mt), м, с подставленными в такие формулы значениями и итоговые (вычисленные) значения Mt, м
	координаты, м		Радиус, м	координаты, м		Радиус, м		
	X	Y	R	X	Y	R		
1	2	3	4	5	6	7	8	9
н92О	—	—	—	435 809,08	2 173 526,34	—	—	√(0,07^2 + 0,07^2) = 0,10
н93О	—	—	—	435 817,22	2 173 530,09	—		
н94О	—	—	—	435 814,26	2 173 536,52	—		
н95О	—	—	—	435 806,12	2 173 532,77	—		
н92О	—	—	—	435 809,08	2 173 526,34	—		

2. Сведения о характеристиках объекта недвижимости с кадастровым номером 47:14:0231001:156 :

№ п/п	Наименование характеристики	Значение характеристики
1	2	3
1.	Вид объекта недвижимости	Здание
2.	Ранее присвоенный государственный учетный номер (инвентарный) здания, сооружения, объекта незавершенного строительства	—

1	2	3
3.	Кадастровый номер земельного участка (земельных участков), в границах которого (которых) расположены здание, сооружение, объект незавершенного строительства	—
4.	Уникальный учетный номер кадастрового квартала, в границах которого расположены здание, сооружение, объект незавершенного строительства	47:14:0231001
5.	Адрес здания, сооружения, объекта незавершенного строительства	—
5.1.	Сведения о местоположении здания, сооружения, объекта незавершенного строительства (при отсутствии адреса) в структурированном в соответствии с федеральной информационной адресной системой виде	Российская Федерация, Ленинградская область, Ломоносовский р-н, СНТ Дубки-1 тер, уч 58
5.2.	Дополнительные сведения о местоположении	Ленинградская область, Ломоносовский район, муниципальное образование "Пениковское сельское поселение", садоводческое некоммерческое товарищество "Дубки-1", ул.Малиновая, уч.58
6.	Иные сведения	—

3. Пояснения к сведениям об объекте недвижимости с кадастровым номером 47:14:0231001:156 :

1.	—

1. Сведения о характерных точках контура объекта недвижимости с кадастровым номером 47:14:0231001:97 :

Система координат МСК 47 зона 2 Зона № 2

Обозначение характерных точек границ	Содержатся в Едином государственном реестре недвижимости			Определены в ходе выполнения комплексных кадастровых работ			Метод определения координат	Формулы, примененные для расчета средней квадратической погрешности определения координат характерных точек (Mt), м, с подставленными в такие формулы значениями и итоговые (вычисленные) значения Mt, м
	координаты, м		Радиус, м	координаты, м		Радиус, м		
	X	Y	R	X	Y	R		
1	2	3	4	5	6	7	8	9
н92О	—	—	—	435 809,08	2 173 526,34	—	—	√(0,07^2 + 0,07^2) = 0,10
н93О	—	—	—	435 817,22	2 173 530,09	—		
н94О	—	—	—	435 814,26	2 173 536,52	—		
н95О	—	—	—	435 806,12	2 173 532,77	—		
н92О	—	—	—	435 809,08	2 173 526,34	—		

2. Сведения о характеристиках объекта недвижимости с кадастровым номером 47:14:0231001:97 :

№ п/п	Наименование характеристики	Значение характеристики
1	2	3
1.	Вид объекта недвижимости	Здание
2.	Ранее присвоенный государственный учетный номер (инвентарный) здания, сооружения, объекта незавершенного строительства	—
3.	Кадастровый номер земельного участка (земельных участков), в границах которого (которых) расположены здание, сооружение, объект незавершенного строительства	47:14:0231001:29
4.	Уникальный учетный номер кадастрового квартала, в границах которого расположены здание, сооружение, объект незавершенного строительства	47:14:0231001
5.	Адрес здания, сооружения, объекта незавершенного строительства	—
5.1.	Сведения о местоположении здания, сооружения, объекта незавершенного строительства (при отсутствии адреса) в структурированном в соответствии с федеральной информационной адресной системой виде	Российская Федерация, Ленинградская область, Ломоносовский р-н, СНТ Дубки-1 тер, д 58а
5.2.	Дополнительные сведения о местоположении	Ленинградская область, Ломоносовский район, СНТ Дубки-1 тер., д.58а, лит. А, ст Ленгражданпроект ,ул.Малиновая
6.	Иные сведения	—

3. Пояснения к сведениям об объекте недвижимости с кадастровым номером 47:14:0231001:97 :

1.	—

1. Сведения о характерных точках контура объекта недвижимости с кадастровым номером 47:14:0231001:159 :

Система координат МСК 47 зона 2 Зона № 2

Обозначение характерных точек границ	Содержатся в Едином государственном реестре недвижимости			Определены в ходе выполнения комплексных кадастровых работ			Метод определения координат	Формулы, примененные для расчета средней квадратической погрешности определения координат характерных точек (Mt), м, с подставленными в такие формулы значениями и итоговые (вычисленные) значения Mt, м
	координаты, м		Радиус, м	координаты, м		Радиус, м		
	X	Y	R	X	Y	R		
1	2	3	4	5	6	7	8	9
н124О	—	—	—	435 828,76	2 173 514,89	—	—	√(0,07^2 + 0,07^2) = 0,10

1	2	3	4	5	6	7	8	9
н125О	—	—	—	435 826,61	2 173 519,38	—	—	√(0,07^2 + 0,07^2) = 0,10
н126О	—	—	—	435 823,87	2 173 518,07	—		
н127О	—	—	—	435 826,02	2 173 513,58	—		
н124О	—	—	—	435 828,76	2 173 514,89	—		

2. Сведения о характеристиках объекта недвижимости с кадастровым номером 47:14:0231001:159 :

№ п/п	Наименование характеристики	Значение характеристики
1	2	3
1.	Вид объекта недвижимости	Здание
2.	Ранее присвоенный государственный учетный номер (инвентарный) здания, сооружения, объекта незавершенного строительства	—
3.	Кадастровый номер земельного участка (земельных участков), в границах которого (которых) расположены здание, сооружение, объект незавершенного строительства	—
4.	Уникальный учетный номер кадастрового квартала, в границах которого расположены здание, сооружение, объект незавершенного строительства	47:14:0231001
5.	Адрес здания, сооружения, объекта незавершенного строительства	—
5.1.	Сведения о местоположении здания, сооружения, объекта незавершенного строительства (при отсутствии адреса) в структурированном в соответствии с федеральной информационной адресной системой виде	Российская Федерация, Ленинградская область, Ломоносовский р-н, СНТ Дубки-1 тер, уч 58-А
5.2.	Дополнительные сведения о местоположении	Ленинградская область, Ломоносовский район, муниципальное образование "Пениковское сельское поселение", садоводческое некоммерческое товарищество "Дубки-1", ул.Малиновая, уч.58-А
6.	Иные сведения	—

3. Пояснения к сведениям об объекте недвижимости с кадастровым номером 47:14:0231001:159 :

1.	—

1. Сведения о характерных точках контура объекта недвижимости с кадастровым номером 47:14:0231001:156 :

Система координат МСК 47 зона 2 Зона № 2

Обозначение характерных точек границ	Содержатся в Едином государственном реестре недвижимости			Определены в ходе выполнения комплексных кадастровых работ			Метод определения координат	Формулы, примененные для расчета средней квадратической погрешности определения координат характерных точек (Mt), м, с подставленными в такие формулы значениями и итоговые (вычисленные) значения Mt, м
	координаты, м		Радиус, м	координаты, м		Радиус, м		
	X	Y	R	X	Y	R		
1	2	3	4	5	6	7	8	9
н120О	—	—	—	435 804,02	2 173 512,71	—	—	√(0,07^2 + 0,07^2) = 0,10
н121О	—	—	—	435 810,59	2 173 515,93	—		
н122О	—	—	—	435 808,91	2 173 519,35	—		
н123О	—	—	—	435 802,34	2 173 516,13	—		
н120О	—	—	—	435 804,02	2 173 512,71	—		

2. Сведения о характеристиках объекта недвижимости с кадастровым номером 47:14:0231001:156 :

№ п/п	Наименование характеристики	Значение характеристики
1	2	3
1.	Вид объекта недвижимости	Здание
2.	Ранее присвоенный государственный учетный номер (инвентарный) здания, сооружения, объекта незавершенного строительства	—
3.	Кадастровый номер земельного участка (земельных участков), в границах которого (которых) расположены здание, сооружение, объект незавершенного строительства	47:14:0231001:27
4.	Уникальный учетный номер кадастрового квартала, в границах которого расположены здание, сооружение, объект незавершенного строительства	47:14:0231001

1	2	3
5.	Адрес здания, сооружения, объекта незавершенного строительства	—
5.1.	Сведения о местоположении здания, сооружения, объекта незавершенного строительства (при отсутствии адреса) в структурированном в соответствии с федеральной информационной адресной системой виде	Российская Федерация, Ленинградская область, Ломоносовский р-н, СНТ Дубки-1 тер, уч 58
5.2.	Дополнительные сведения о местоположении	Ленинградская область, Ломоносовский район, муниципальное образование "Пениковское сельское поселение", садоводческое некоммерческое товарищество "Дубки-1", ул.Малиновая, уч.58
6.	Иные сведения	—

3. Пояснения к сведениям об объекте недвижимости с кадастровым номером 47:14:0231001:156 :

1.	—

1. Сведения о характерных точках контура объекта недвижимости с кадастровым номером 47:14:0231001:57 :

Система координат МСК 47 зона 2 Зона № 2

Обозначение характерных точек границ	Содержатся в Едином государственном реестре недвижимости			Определены в ходе выполнения комплексных кадастровых работ			Метод определения координат	Формулы, примененные для расчета средней квадратической погрешности определения координат характерных точек (Mt), м, с подставленными в такие формулы значениями и итоговые (вычисленные) значения Mt, м
	координаты, м		Радиус, м	координаты, м		Радиус, м		
	X	Y	R	X	Y	R		
1	2	3	4	5	6	7	8	9
н72О	—	—	—	435 825,89	2 173 495,01	—	—	√(0,07^2 + 0,07^2) = 0,10
н73О	—	—	—	435 820,24	2 173 492,00	—		
н74О	—	—	—	435 822,62	2 173 487,53	—		
н75О	—	—	—	435 828,27	2 173 490,54	—		
н72О	—	—	—	435 825,89	2 173 495,01	—		

2. Сведения о характеристиках объекта недвижимости с кадастровым номером 47:14:0231001:57 :

№ п/п	Наименование характеристики	Значение характеристики
1	2	3
1.	Вид объекта недвижимости	Здание

1	2	3
2.	Ранее присвоенный государственный учетный номер (инвентарный) здания, сооружения, объекта незавершенного строительства	—
3.	Кадастровый номер земельного участка (земельных участков), в границах которого (которых) расположены здание, сооружение, объект незавершенного строительства	47:14:0231001:34
4.	Уникальный учетный номер кадастрового квартала, в границах которого расположены здание, сооружение, объект незавершенного строительства	47:14:0231001
5.	Адрес здания, сооружения, объекта незавершенного строительства	—
5.1.	Сведения о местоположении здания, сооружения, объекта незавершенного строительства (при отсутствии адреса) в структурированном в соответствии с федеральной информационной адресной системой виде	Российская Федерация, Ленинградская область, Ломоносовский р-н, СНТ Дубки-1 тер, д 47
5.2.	Дополнительные сведения о местоположении	Ленинградская область, Ломоносовский район, СНТ Дубки-1 тер., д.47, лит. А, ст Ленгражданпроект ,ул.Восточная
6.	Иные сведения	—

3. Пояснения к сведениям об объекте недвижимости с кадастровым номером 47:14:0231001:57 :

1.	—

1. Сведения о характерных точках контура объекта недвижимости с кадастровым номером 47:14:0231001:148 :

Система координат МСК 47 зона 2 Зона № 2

Обозначение характерных точек границ	Содержатся в Едином государственном реестре недвижимости			Определены в ходе выполнения комплексных кадастровых работ			Метод определения координат	Формулы, примененные для расчета средней квадратической погрешности определения координат характерных точек (Mt), м, с подставленными в такие формулы значениями и итоговые (вычисленные) значения Mt, м
	координаты, м		Радиус, м	координаты, м		Радиус, м		
	X	Y	R	X	Y	R		
1	2	3	4	5	6	7	8	9
н108О	—	—	—	435 907,81	2 173 647,22	—	—	√(0,07^2 + 0,07^2) = 0,10
н109О	—	—	—	435 902,66	2 173 644,51	—		
н110О	—	—	—	435 905,28	2 173 639,53	—		
н111О	—	—	—	435 910,43	2 173 642,24	—		

1	2	3	4	5	6	7	8	9
н108О	—	—	—	435 907,81	2 173 647,22	—	—	√(0,07^2 + 0,07^2) = 0,10

2. Сведения о характеристиках объекта недвижимости с кадастровым номером 47:14:0231001:148 :

№ п/п	Наименование характеристики	Значение характеристики
1	2	3
1.	Вид объекта недвижимости	Здание
2.	Ранее присвоенный государственный учетный номер (инвентарный) здания, сооружения, объекта незавершенного строительства	—
3.	Кадастровый номер земельного участка (земельных участков), в границах которого (которых) расположены здание, сооружение, объект незавершенного строительства	47:14:0231001:33
4.	Уникальный учетный номер кадастрового квартала, в границах которого расположены здание, сооружение, объект незавершенного строительства	47:14:0231001
5.	Адрес здания, сооружения, объекта незавершенного строительства	—
5.1.	Сведения о местоположении здания, сооружения, объекта незавершенного строительства (при отсутствии адреса) в структурированном в соответствии с федеральной информационной адресной системой виде	Российская Федерация, Ленинградская область, Ломоносовский р-н, СНТ Дубки-1 тер, д 53
5.2.	Дополнительные сведения о местоположении	Ленинградская область, Ломоносовский район, СНТ Дубки-1 тер., д.53, лит. А, ст Ленгражданпроект ,ул.Ягодная
6.	Иные сведения	—

3. Пояснения к сведениям об объекте недвижимости с кадастровым номером 47:14:0231001:148 :

1.	—

1. Сведения о характерных точках контура объекта недвижимости с кадастровым номером 47:14:0231001:147 :

Система координат МСК 47 зона 2 Зона № 2

Обозначение характерных точек границ	Содержатся в Едином государственном реестре недвижимости			Определены в ходе выполнения комплексных кадастровых работ			Метод определения координат	Формулы, примененные для расчета средней квадратической погрешности определения координат характерных точек (Mt), м, с подставленными в такие формулы значениями и итоговые (вычисленные) значения Mt, м
	координаты, м		Радиус, м	координаты, м		Радиус, м		
	X	Y	R	X	Y	R		

1	2	3	4	5	6	7	8	9
н104О	—	—	—	435 944,04	2 173 606,85	—	—	√(0,07^2 + 0,07^2) = 0,10
н105О	—	—	—	435 940,82	2 173 613,10	—		
н106О	—	—	—	435 935,86	2 173 610,54	—		
н107О	—	—	—	435 939,08	2 173 604,29	—		
н104О	—	—	—	435 944,04	2 173 606,85	—		

2. Сведения о характеристиках объекта недвижимости с кадастровым номером 47:14:0231001:147 :

№ п/п	Наименование характеристики	Значение характеристики
1	2	3
1.	Вид объекта недвижимости	Здание
2.	Ранее присвоенный государственный учетный номер (инвентарный) здания, сооружения, объекта незавершенного строительства	—
3.	Кадастровый номер земельного участка (земельных участков), в границах которого (которых) расположены здание, сооружение, объект незавершенного строительства	47:14:0231001:2
4.	Уникальный учетный номер кадастрового квартала, в границах которого расположены здание, сооружение, объект незавершенного строительства	47:14:0231001
5.	Адрес здания, сооружения, объекта незавершенного строительства	—
5.1.	Сведения о местоположении здания, сооружения, объекта незавершенного строительства (при отсутствии адреса) в структурированном в соответствии с федеральной информационной адресной системой виде	Российская Федерация, Ленинградская область, Ломоносовский р-н, СНТ Дубки-1 тер, д 52
5.2.	Дополнительные сведения о местоположении	ст"Ленгражданпроект",ул.Ягодная
6.	Иные сведения	—

3. Пояснения к сведениям об объекте недвижимости с кадастровым номером 47:14:0231001:147 :

1.	—

1. Сведения о характерных точках контура объекта недвижимости с кадастровым номером 47:14:0000000:25053 :

Система координат МСК 47 зона 2 Зона № 2

Обозначение характерных точек границ	Содержатся в Едином государственном реестре недвижимости			Определены в ходе выполнения комплексных кадастровых работ			Метод определения координат	Формулы, примененные для расчета средней квадратической погрешности определения координат характерных точек (Mt), м, с подставленными в такие формулы значениями и итоговые (вычисленные) значения Mt, м
	координаты, м		Радиус, м	координаты, м		Радиус, м		
	X	Y	R	X	Y	R		
1	2	3	4	5	6	7	8	9
н46О	—	—	—	435 741,84	2 173 477,37	—	—	√(0,07^2 + 0,07^2) = 0,10
н47О	—	—	—	435 738,76	2 173 484,03	—		
н48О	—	—	—	435 732,91	2 173 481,32	—		
н49О	—	—	—	435 735,99	2 173 474,66	—		
н46О	—	—	—	435 741,84	2 173 477,37	—		

2. Сведения о характеристиках объекта недвижимости с кадастровым номером 47:14:0000000:25053 :

№ п/п	Наименование характеристики	Значение характеристики
1	2	3
1.	Вид объекта недвижимости	Здание
2.	Ранее присвоенный государственный учетный номер (инвентарный) здания, сооружения, объекта незавершенного строительства	—
3.	Кадастровый номер земельного участка (земельных участков), в границах которого (которых) расположены здание, сооружение, объект незавершенного строительства	47:14:0231001:6
4.	Уникальный учетный номер кадастрового квартала, в границах которого расположены здание, сооружение, объект незавершенного строительства	47:14:0231001

1	2	3
5.	Адрес здания, сооружения, объекта незавершенного строительства	—
5.1.	Сведения о местоположении здания, сооружения, объекта незавершенного строительства (при отсутствии адреса) в структурированном в соответствии с федеральной информационной адресной системой виде	Российская Федерация, Ленинградская область, Ломоносовский р-н, СНТ Дубки-1 тер, уч 60а
5.2.	Дополнительные сведения о местоположении	Ленинградская область, Ломоносовский район, Броннинская волость, массив Дубки, садов.тов."Дубки-1", ул.Малиновая, уч.60а.
6.	Иные сведения	—

3. Пояснения к сведениям об объекте недвижимости с кадастровым номером 47:14:0000000:25053 :

1.	—

1. Сведения о характерных точках контура объекта недвижимости с кадастровым номером 47:14:0231001:60 :

Система координат МСК 47 зона 2 Зона № 2

Обозначение характерных точек границ	Содержатся в Едином государственном реестре недвижимости			Определены в ходе выполнения комплексных кадастровых работ			Метод определения координат	Формулы, примененные для расчета средней квадратической погрешности определения координат характерных точек (Mt), м, с подставленными в такие формулы значениями и итоговые (вычисленные) значения Mt, м
	координаты, м		Радиус, м	координаты, м		Радиус, м		
	X	Y	R	X	Y	R		
1	2	3	4	5	6	7	8	9
н80О	—	—	—	435 748,37	2 173 468,89	—	—	√(0,07^2 + 0,07^2) = 0,10
н81О	—	—	—	435 742,93	2 173 465,77	—		
н82О	—	—	—	435 745,89	2 173 460,61	—		
н83О	—	—	—	435 751,33	2 173 463,73	—		
н80О	—	—	—	435 748,37	2 173 468,89	—		

2. Сведения о характеристиках объекта недвижимости с кадастровым номером 47:14:0231001:60 :

№ п/п	Наименование характеристики	Значение характеристики
1	2	3
1.	Вид объекта недвижимости	Здание
2.	Ранее присвоенный государственный учетный номер (инвентарный) здания, сооружения, объекта незавершенного строительства	—

1	2	3
3.	Кадастровый номер земельного участка (земельных участков), в границах которого (которых) расположены здание, сооружение, объект незавершенного строительства	47:14:0231001:8
4.	Уникальный учетный номер кадастрового квартала, в границах которого расположены здание, сооружение, объект незавершенного строительства	47:14:0231001
5.	Адрес здания, сооружения, объекта незавершенного строительства	—
5.1.	Сведения о местоположении здания, сооружения, объекта незавершенного строительства (при отсутствии адреса) в структурированном в соответствии с федеральной информационной адресной системой виде	Российская Федерация, Ленинградская область, Ломоносовский р-н, СНТ Дубки-1 тер, д 49
5.2.	Дополнительные сведения о местоположении	Ленинградская область, Ломоносовский район, СНТ Дубки-1 тер., д.49, лит. А, ст Ленгражданпроект ,ул.Восточная
6.	Иные сведения	—

3. Пояснения к сведениям об объекте недвижимости с кадастровым номером 47:14:0231001:60 :

1.	—

1. Сведения о характерных точках контура объекта недвижимости с кадастровым номером 47:14:0231001:90 :

Система координат МСК 47 зона 2 Зона № 2

Обозначение характерных точек границ	Содержатся в Едином государственном реестре недвижимости			Определены в ходе выполнения комплексных кадастровых работ			Метод определения координат	Формулы, примененные для расчета средней квадратической погрешности определения координат характерных точек (Mt), м, с подставленными в такие формулы значениями и итоговые (вычисленные) значения Mt, м
	координаты, м		Радиус, м	координаты, м		Радиус, м		
	X	Y	R	X	Y	R		
1	2	3	4	5	6	7	8	9
н84О	—	—	—	435 909,78	2 173 590,56	—	—	√(0,07^2 + 0,07^2) = 0,10
н85О	—	—	—	435 913,34	2 173 592,88	—		
н86О	—	—	—	435 910,94	2 173 596,56	—		
н87О	—	—	—	435 907,38	2 173 594,24	—		
н84О	—	—	—	435 909,78	2 173 590,56	—		

2. Сведения о характеристиках объекта недвижимости с кадастровым номером 47:14:0231001:90 :		
№ п/п	Наименование характеристики	Значение характеристики
1	2	3
1.	Вид объекта недвижимости	Здание
2.	Ранее присвоенный государственный учетный номер (инвентарный) здания, сооружения, объекта незавершенного строительства	—
3.	Кадастровый номер земельного участка (земельных участков), в границах которого (которых) расположены здание, сооружение, объект незавершенного строительства	47:14:0231001:30
4.	Уникальный учетный номер кадастрового квартала, в границах которого расположены здание, сооружение, объект незавершенного строительства	47:14:0231001
5.	Адрес здания, сооружения, объекта незавершенного строительства	—
5.1.	Сведения о местоположении здания, сооружения, объекта незавершенного строительства (при отсутствии адреса) в структурированном в соответствии с федеральной информационной адресной системой виде	Российская Федерация, Ленинградская область, Ломоносовский р-н, СНТ Дубки-1 тер, д 54
5.2.	Дополнительные сведения о местоположении	Ленинградская область, Ломоносовский район, СНТ Дубки-1 тер., д.54, лит. А, ст Ленгражданпроект ,ул.Инженерная
6.	Иные сведения	—
3. Пояснения к сведениям об объекте недвижимости с кадастровым номером 47:14:0231001:90 :		
1.	—	

Сведения о зданиях, сооружениях, объектах незавершенного строительства, необходимые для исправления реестровых ошибок в сведениях об описании их местоположения

1. Сведения о характерных точках контура _____

вид объекта недвижимости (здание, сооружение, объект незавершенного строительства)

с кадастровым номером _____:

Система координат _____ Зона № _____

Обозначение характерных точек границ	Содержатся в Едином государственном реестре недвижимости			Определены в ходе выполнения комплексных кадастровых работ			Метод определения координат	Формулы, примененные для расчета средней квадратической погрешности определения координат характерных точек (Mt), м, с подставленными в такие формулы значениями и итоговые (вычисленные) значения Mt, м
	координаты, м		Радиус, м	координаты, м		Радиус, м		
	X	Y	R	X	Y	R		
1	2	3	4	5	6	7	8	9

2. Иные сведения об объекте недвижимости с кадастровым номером _____:

1.	

3. Пояснения к сведениям об объекте недвижимости с кадастровым номером _____:

1.	

Схема границ земельных участков

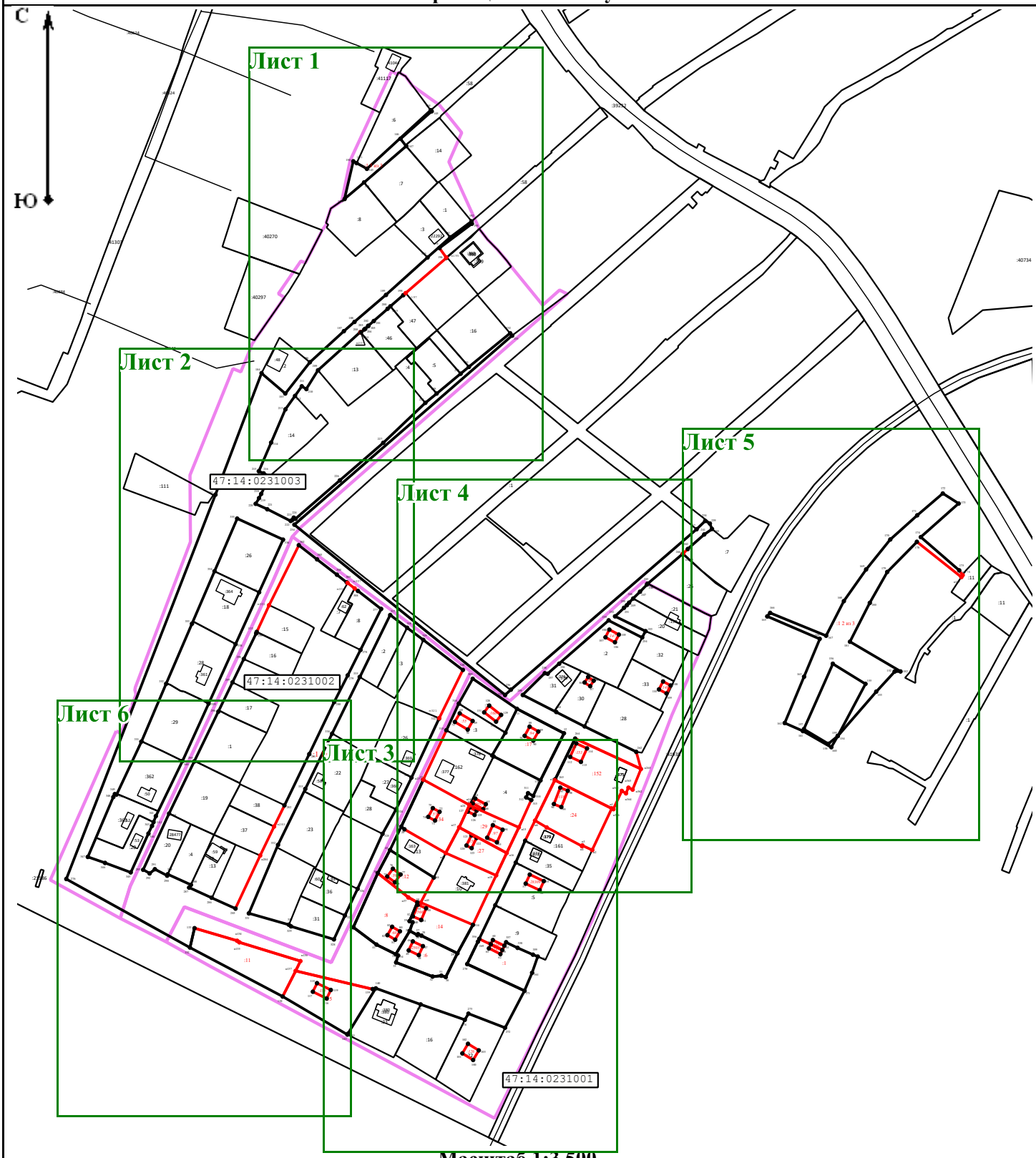

Масштаб 1:3 500

Условные обозначения:

- Существующая часть границы, имеющиеся в ЕГРН сведения о которой достаточны для определения ее местоположения

- Вновь образованная часть границы, сведения о которой достаточны для определения ее местоположения

:10 - Номер земельного участка

- Граница кадастрового квартала

•1 - Обозначение характерной точки

• н1 - Обозначение новой характерной точки земельного участка

Схема границ земельных участков

Лист 1

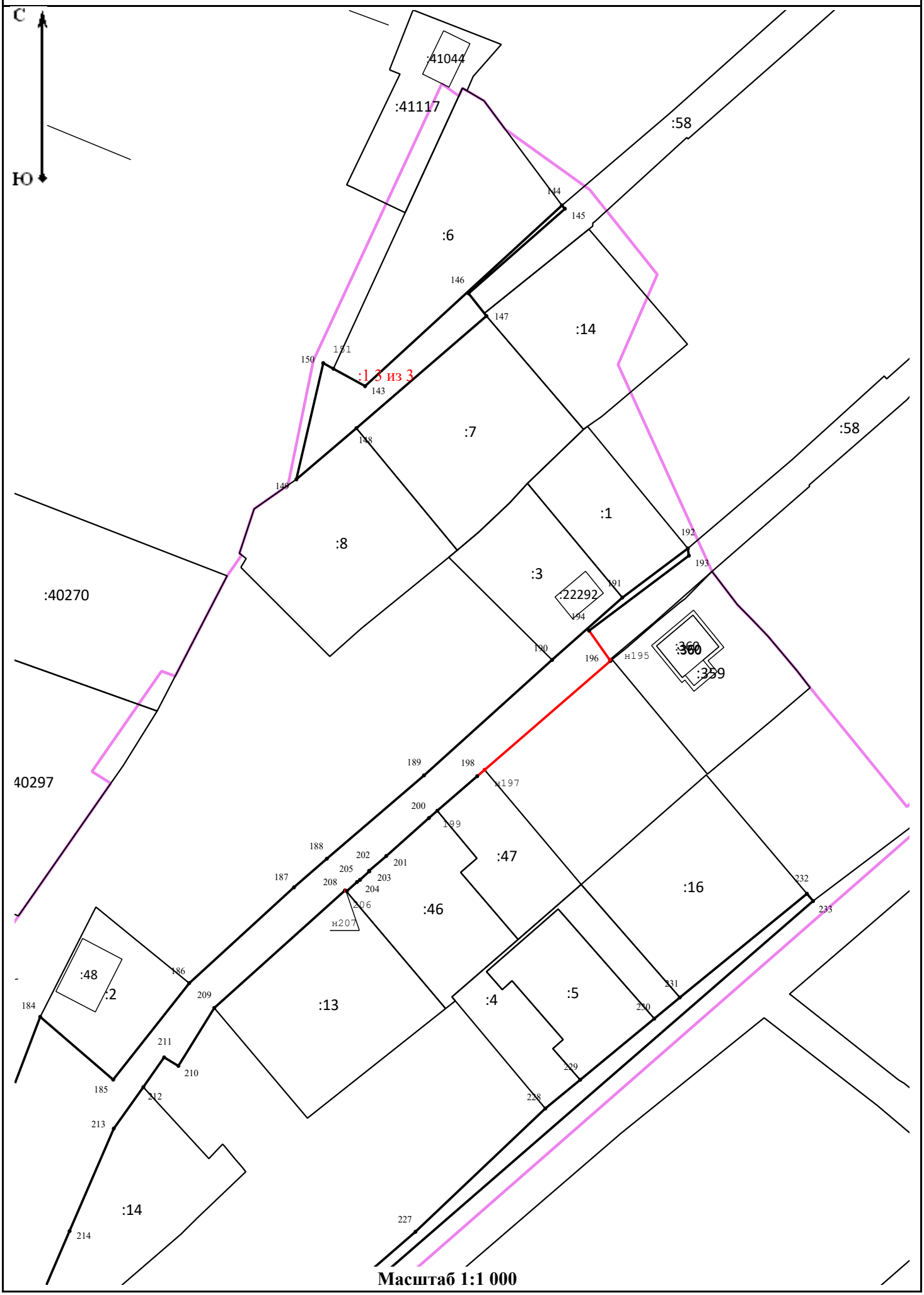

Масштаб 1:1 000

Схема границ земельных участков

Лист 2

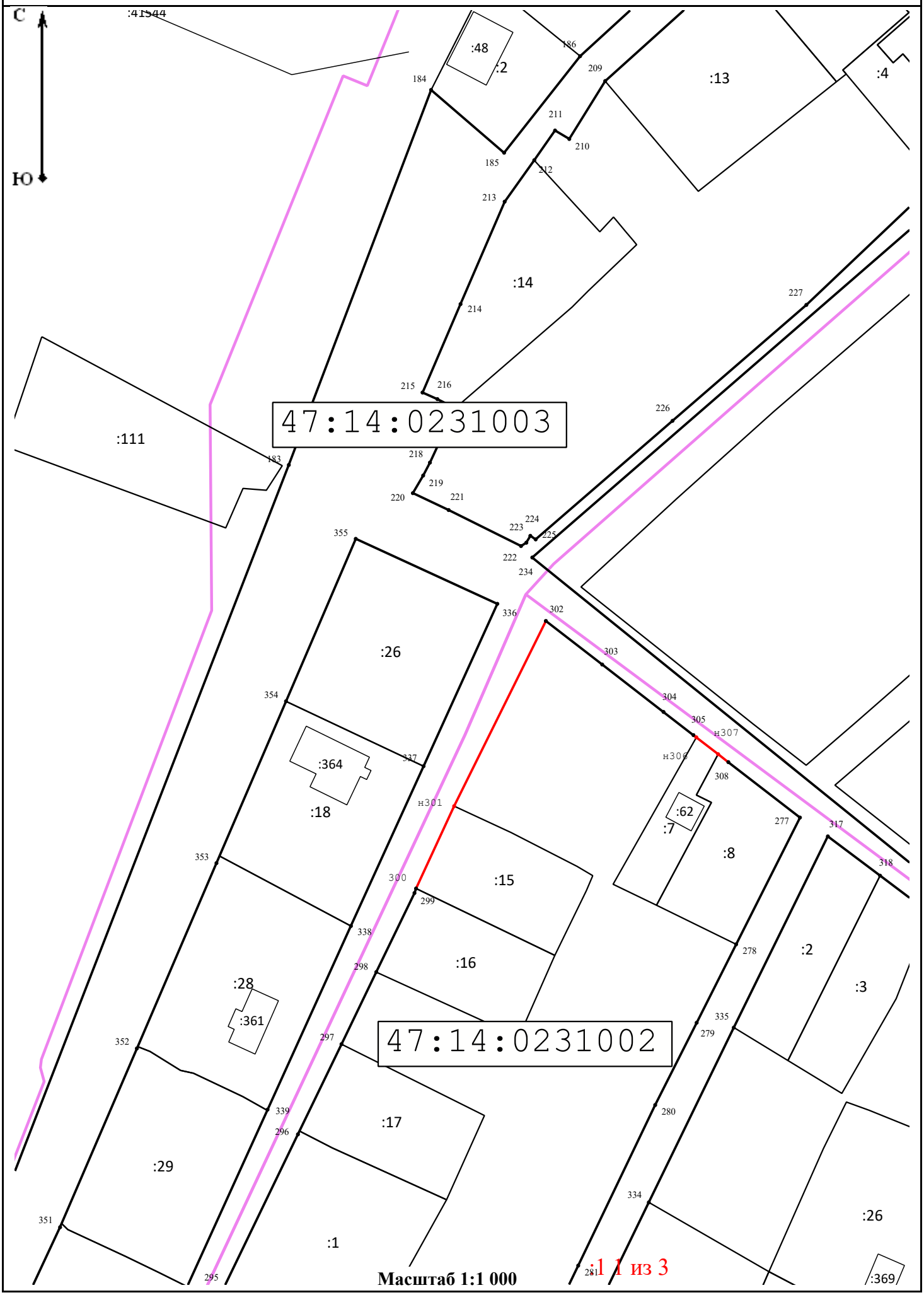

Масштаб 1:1 000

Схема границ земельных участков

Лист 3

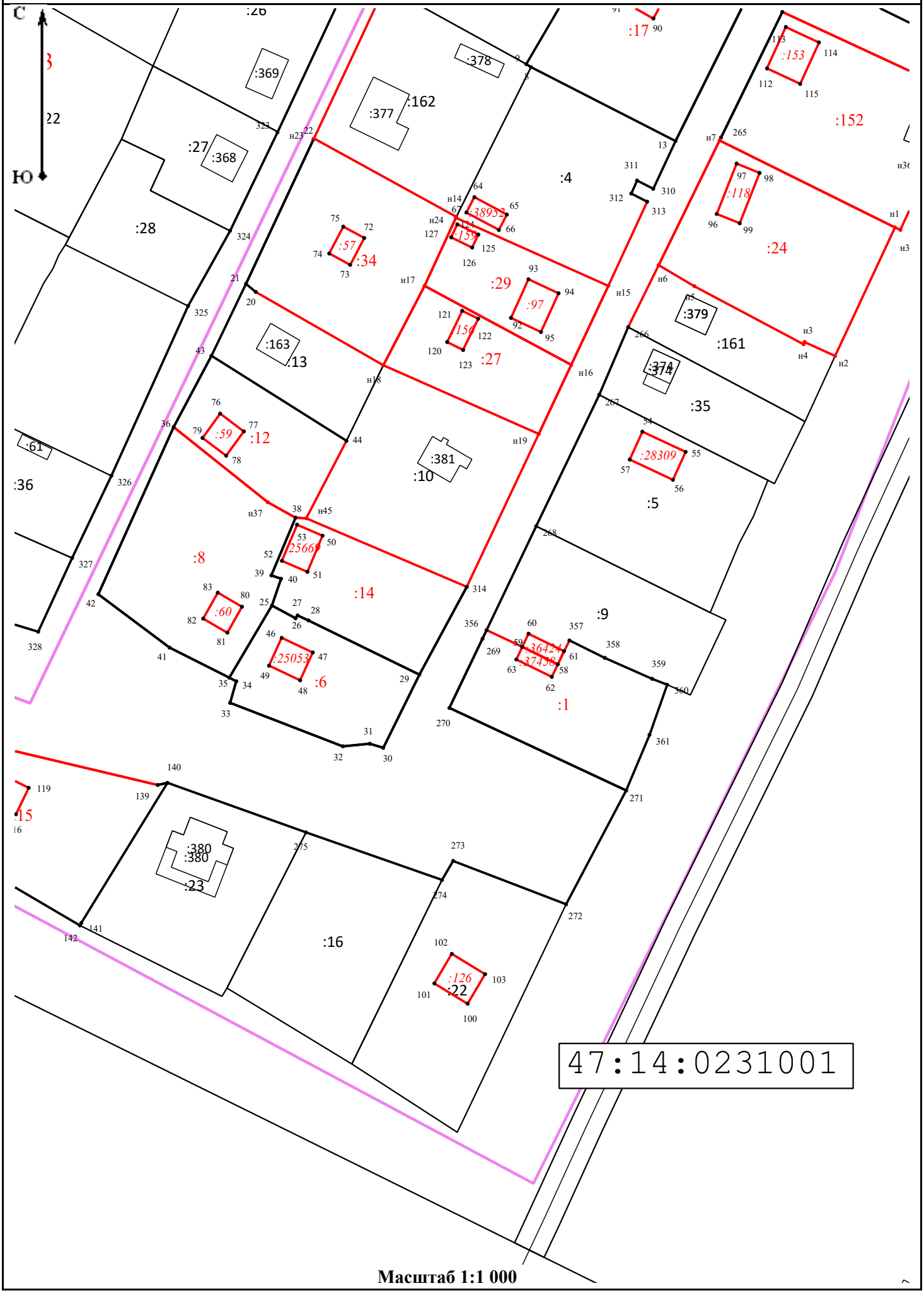

Масштаб 1:1 000

Схема границ земельных участков

Лист 4

Масштаб 1:1 000

Схема границ земельных участков

Лист 5

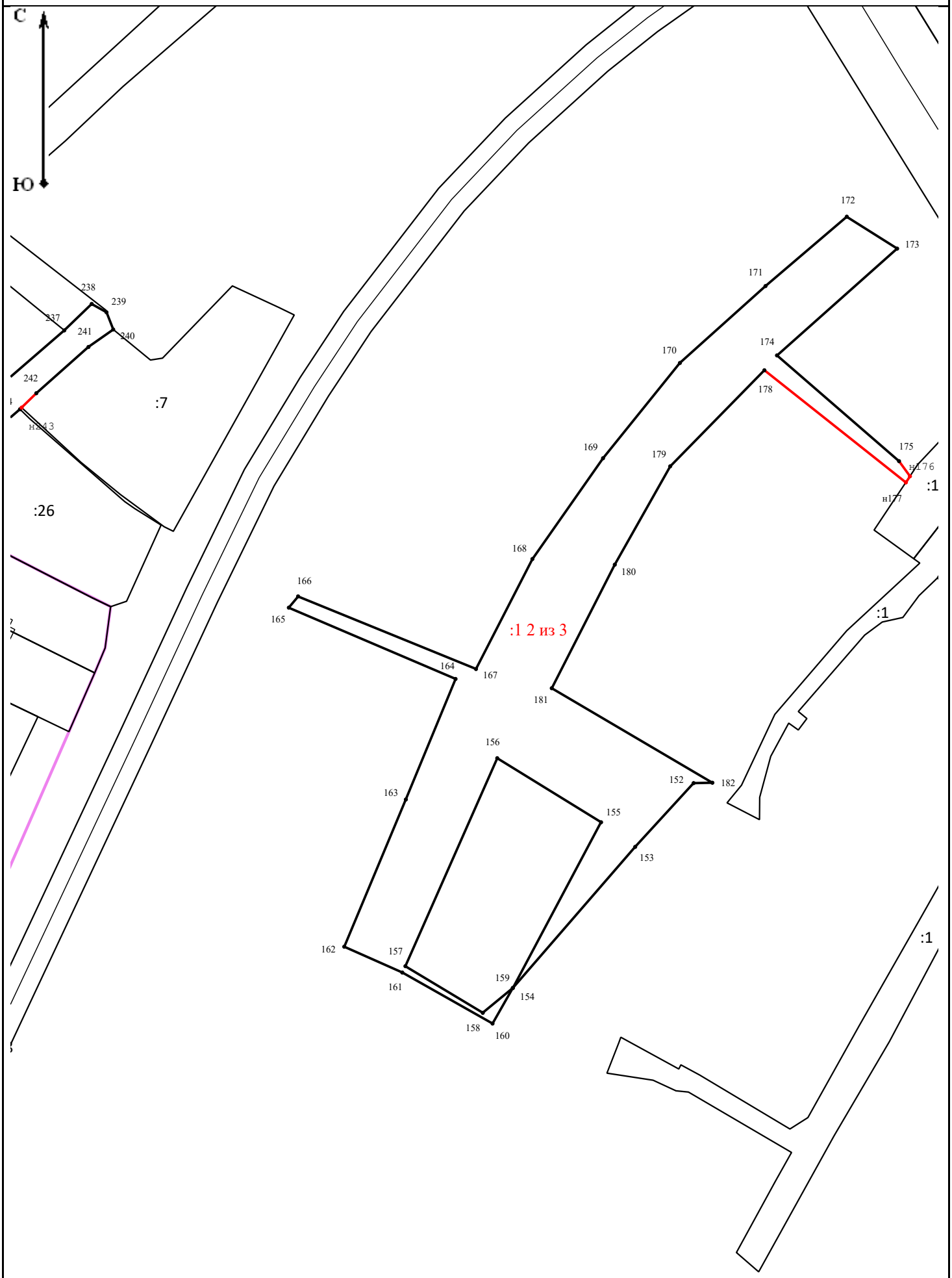

Масштаб 1:1 000

Схема границ земельных участков

Лист 6

Масштаб 1:1 000

Схема геодезических построений

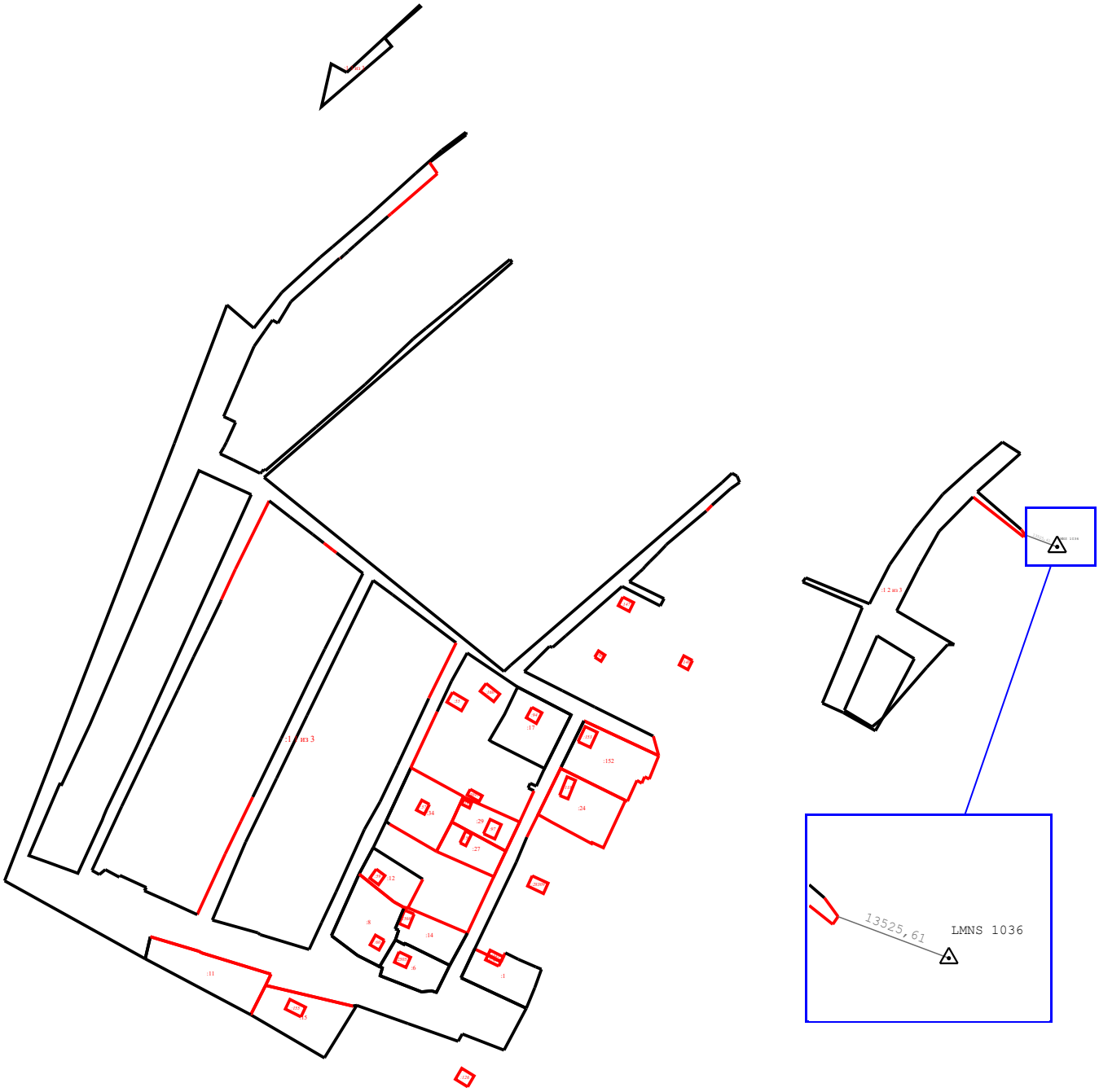

Условные обозначения:

- Направления геодезических построений при создании съемочного обоснования

- Существующая часть границы, имеющиеся в ЕГРН сведения о которой достаточны для определения ее местоположения

- Вновь образованная часть границы, сведения о которой достаточны для определения ее местоположения

- Сеть дифференциальной геодезической станции