


# Схема границ земельных участков



Лист 1




Лист 2

47:14:1251002

47:14:1251001


Масштаб 1:2 000

## Условные обозначения:

- |   |  |   |   |
|---|--|---|---|
|  | - Существующая часть границы, имеющиеся в ЕГРН сведения о которой достаточны для определения ее местоположения |  | - Вновь образованная часть границы, сведения о которой достаточны для определения ее местоположения |
| :10   | - Номер земельного участка   |  | - Граница кадастрового квартала   |
| •1  | - Обозначение характерной точки  | •Н1   | - Обозначение новой характерной точки земельного участка  |

# Схема границ земельных участков

Лист 1



47:14:1251002



Масштаб 1:1 000

47.14.1251002

# Схема границ земельных участков

Лист 2

