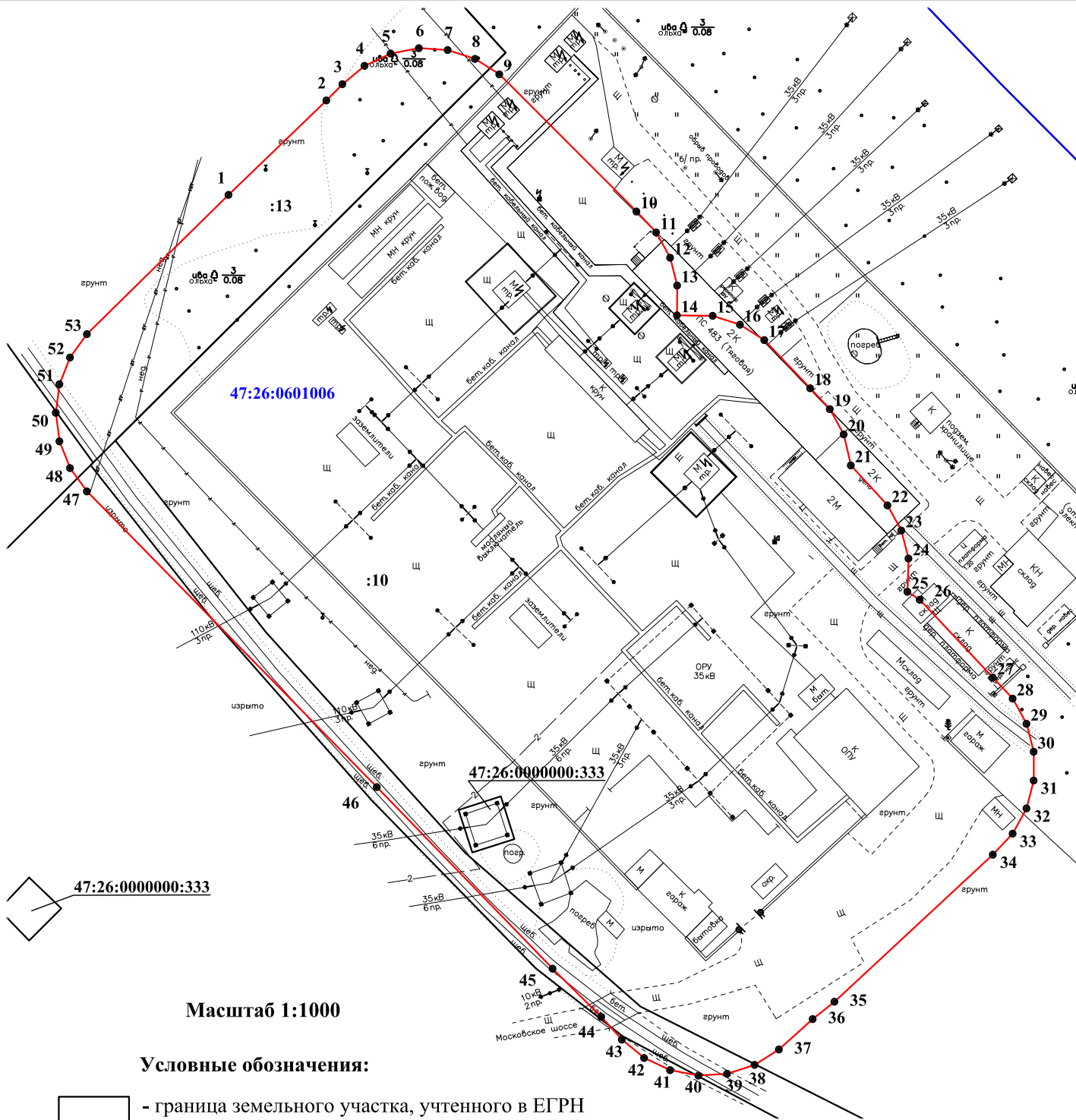





План границ объекта

Раздел 4



Масштаб 1:1000

Условные обозначения:

-  - граница земельного участка, учтенного в ЕГРН
-  - граница публичного сервитута
-  - граница кадастрового квартала

47:07:1402001 - номер кадастрового квартала

:740 - номер земельного участка, учтенного в ЕГРН

:751(19) - номер многоконтурного земельного участка, учтенного в ЕГРН

• 1 - обозначение характерной точки границы публичного сервитута

Подпись _____ Дата " 13 " 08 2025 г.

