

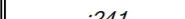



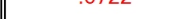











Схема границ земельных участков



Условные обозначения

- | | |
|------------------------------------------------------------------------------------------------------------------------------------------------------------------------------------------------------------------------------------------------------------------------------------------------------------------------------------------------------------------------------------------------------------------------------------------------------------------------------------------------------------------------------------------------------------------------|------------------------------------------------------------------------------------------------------------------------------------------------------------------------------------------------------------------------------------------------------------------------------------------------------------------------------------------------------------------------------------------------------------------------------------------------------------------------------------------------------------------------------------------------------------------------------------------------------------------------------------------------------------------------------------------------------------------|
| <ul style="list-style-type: none"> — - Часть границы, местоположение которой определено при выполнении кадастровых работ • - Характерная точка контура здания, сооружения, объекта незавершенного строительства 47:13-7.88 (4) - Территориальная зона 47:13-7.88 — Зона рекреационного назначения 1 - Обозначение характерной точки, местоположение которой не изменилось или было уточнено 110 - Обозначение новой характерной точки :1 - Исправляемый земельный участок | <ul style="list-style-type: none"> • - Характерная точка границы земельного участка, сведения ЕГРН о которой соответствуют требованиям, установленным в соответствии с частью 13 статьи 22 Федерального закона от 13 июля 2015 г. N 218-ФЗ "О государственной регистрации недвижимости" • - Характерная точка границы, сведения о которой позволяют однозначно определить ее положение на местности 47:13-6.125 - Зона с особыми условиями использования территории 47:13-6.125 — Охранная зона инженерных коммуникаций 49 - Обозначение ликвидируемой характерной точки :1 - Кадастровый номер земельного участка :6 - Уточняемый земельный участок |
|------------------------------------------------------------------------------------------------------------------------------------------------------------------------------------------------------------------------------------------------------------------------------------------------------------------------------------------------------------------------------------------------------------------------------------------------------------------------------------------------------------------------------------------------------------------------|------------------------------------------------------------------------------------------------------------------------------------------------------------------------------------------------------------------------------------------------------------------------------------------------------------------------------------------------------------------------------------------------------------------------------------------------------------------------------------------------------------------------------------------------------------------------------------------------------------------------------------------------------------------------------------------------------------------|

Схема границ земельных участков

 :241	- Кадастровый номер здания	 :246	- Исправляемое здание
 :6722	- Уточняемое здание		- Часть контура, образованного проекцией вновь образованного наземного конструктивного элемента здания, сооружения, объекта незавершенного строительства
	- Граница здания		- Часть границы, сведения ЕГРН о которой позволяют однозначно определить ее положение на местности
	- Часть контура, образованного проекцией существующего в ЕГРН наземного конструктивного элемента здания, сооружения, объекта незавершенного строительства		- Пункт геодезической сети специального назначения, созданной в соответствии с законодательством Российской Федерации о геодезии и картографии
	- Граница объекта незавершенного строительства		- Граница водного объекта
	- Граница территориальной зоны		- Граница зоны с особыми условиями
	- Граница кадастрового квартала		- Граница населенного пункта
	- Граница муниципального образования		- Характерная точка границы земельного участка, сведения о которой отсутствуют в ЕГРН, местоположение которой определено при кадастровых работах (новая характерная точка)