



















## Схема границ земельных участков



**Условные обозначения**

- |   |  |
|---|--|
| <ul style="list-style-type: none"> <li><span style="color: red;">—</span> - Часть границы, местоположение которой определено при выполнении кадастровых работ</li> <li>• - Характерная точка контура здания, сооружения, объекта незавершенного строительства</li> <li>47:13-7.292 (65) - Территориальная зона 47:13-7.292 — Жилая зона</li> <li>1 - Обозначение характерной точки, местоположение которой не изменилось или было уточнено</li> <li>:2 - Кадастровый номер земельного участка</li> <li>:3У1 - Образуемый земельный участок</li> </ul> | <ul style="list-style-type: none"> <li>• - Характерная точка границы земельного участка, сведения ЕГРН о которой соответствуют требованиям, установленным в соответствии с частью 13 статьи 22 Федерального закона от 13 июля 2015 г. N 218-ФЗ "О государственной регистрации недвижимости"</li> <li>• - Характерная точка границы, сведения о которой позволяют однозначно определить ее положение на местности</li> <li>47:13-6.1015 - Зона с особыми условиями использования территории 47:13-6.1015 — Охранная зона инженерных коммуникаций</li> <li>n1У - Обозначение новой характерной точки</li> <li>:39 - Исправляемый земельный участок</li> <li>:1 - Уточняемый земельный участок</li> </ul> |
|---|--|

### Схема границ земельных участков

 :41	- Кадастровый номер здания	 :50	- Кадастровый номер сооружения
 :48	- Исправляемое здание	 :5078	- Уточняемое здание
 :9 (1)	- Образуемый контур земельного участка		- Часть контура, образованного проекцией вновь образованного наземного конструктивного элемента здания, сооружения, объекта незавершенного строительства
	- Граница здания		- Часть границы, сведения ЕГРН о которой позволяют однозначно определить ее положение на местности
	- Часть контура, образованного проекцией существующего в ЕГРН наземного конструктивного элемента здания, сооружения, объекта незавершенного строительства		- Пункт геодезической сети специального назначения, созданной в соответствии с законодательством Российской Федерации о геодезии и картографии
	- Граница сооружения		-
	- Граница территориальной зоны		- Граница зоны с особыми условиями
	- Граница кадастрового квартала		- Граница населенного пункта
	- Граница муниципального образования		- Характерная точка границы земельного участка, сведения о которой отсутствуют в ЕГРН, местоположение которой определено при кадастровых работах (новая характерная точка)