











<p>Условные обозначения</p> <p>— Часть границы, местоположение которой определено при выполнении кадастровых работ</p> <p>47:13-7.23 (5)</p> <p>1 - Территориальная зона 47:13-7.23 — Жилая зона</p> <p>2 - Обозначение характерной точки, местоположение которой не изменилось или было уточнено</p> <p>3 - Кадастровый номер земельного участка</p> <p>301 - Обремененный земельный участок</p> <p>47:13.08.00001.12.1</p> <p>304.12 - Обозначение публичного сервитута</p> <p>304.12 - Обозначение контура здания</p> <p>82.12 - Уточненный контур земельного участка</p> <p>□ - Пункт геодезической сети специального назначения, созданной в соответствии с законодательством Российской Федерации о геодезии и картографии</p> <p>— Часть контура, образованного проекцией существующего в ЕГРН наземного конструктивного элемента здания, сооружения, объекта незавершенного строительства</p> <p>— Граница водного объекта</p> <p>— Граница территориальной зоны</p> <p>— Граница кадастрового квартала</p> <p>— Граница муниципального образования</p> <p>• - Характерная точка контура здания, сооружения, объекта незавершенного строительства</p> <p>116 - Исправленное значение</p> <p>33(1) - Обремененный контур земельного участка</p>	<p>• - Характерная точка границы земельного участка, сведения ЕГРН о которой соответствуют требованиям, установленным в соответствии с частью 13 статьи 22 Федерального закона от 13 июля 2015 г. N 218-ФЗ "О государственной регистрации недвижимости"</p> <p>• - Зона с особыми условиями использования территории 47:13-6.83 — Охранная зона инженерных коммуникаций</p> <p>47:13-6.83</p> <p>117 - Обозначение новой характерной точки</p> <p>11 - Исправленный земельный участок</p> <p>24 - Уточненный земельный участок</p> <p>116 - Кадастровый номер здания</p> <p>81(1) - Обозначение контура земельного участка</p> <p>— Часть границы, сведения ЕГРН о которой позволяют однозначно определить ее положение на местности</p> <p>— Граница здания</p> <p>— Граница сооружения</p> <p>— Граница зоны с особыми условиями</p> <p>— Граница населенного пункта</p> <p>• - Характерная точка границы земельного участка, сведения о которой отсутствуют в ЕГРН, местоположение которой определено при кадастровых работах (новая характерная точка)</p> <p>• - Характерная точка границы, сведения о которой позволяют однозначно определить ее положение на местности</p> <p>116 - Исправленное значение</p> <p>33(1) - Часть контура, образованного проекцией виазы, образованного наземного конструктивного элемента здания, сооружения, объекта незавершенного строительства</p>
---	--








Схема границ земельных участков



Условные обозначения			
•	- Часть границы, местоположение которой определено при выполнении кадастровых работ	•	- Характерная точка границы земельного участка, сведения ЕГРН о которой соответствуют требованиям, установленным в соответствии с частью 13 статьи 22 Федерального закона от 13 июля 2015 г. N 218-ФЗ "О государственной регистрации недвижимости"
47-13-7.23 (5)	- Территориальная зона 47-13-7.23 — Жилая зона	•	- Характерная точка границы, сведения о которой позволяют однозначно определить ее положение на местности
1	- Обозначение характерной точки, местоположение которой не изменилось или было уточнено	47-13-6.756	- Зона с особыми условиями использования территории 47-13-6.756 — Охранная зона инженерных коммуникаций
1	- Кадастровый номер земельного участка	41У	- Обозначение новой характерной точки
3У1	- Образцовый земельный участок	1	- Исправляемый земельный участок
116	- Кадастровый номер здания	24	- Уточняемый земельный участок
5379	- Уточняемое здание	116	- Исправляемое здание
81 (1)	- Обозначение контура земельного участка	348 (1)	- Обозначение контура здания
		82 (1)	- Уточняемый контур земельного участка

Схема границ земельных участков

-  :33 (2) - Образуемый контур земельного участка
-  - Граница здания
-  - Часть контура, образованного проекцией существующего в ЕГРН наземного конструктивного элемента здания, сооружения, объекта незавершенного строительства
-  - Граница сооружения
-  -
-  - Граница зоны с особыми условиями
-  - Граница населенного пункта
-  - Характерная точка границы земельного участка, сведения о которой отсутствуют в ЕГРН, местоположение которой определено при кадастровых работах (новая характерная точка)

-  - Часть контура, образованного проекцией вновь образованного наземного конструктивного элемента здания, сооружения, объекта незавершенного строительства
-  - Часть границы, сведения ЕГРН о которой позволяют однозначно определить ее положение на местности
-  - Пункт геодезической сети специального назначения, созданной в соответствии с законодательством Российской Федерации о геодезии и картографии
-  - Граница водного объекта
-  - Граница территориальной зоны
-  - Граница кадастрового квартала
-  - Граница муниципального образования