




КАРТА ПЛАН ТЕРРИТОРИИ  
Схема границ земельных участков



Условные обозначения:

-  - граница земельного участка, установленная при проведении кадастровых работ
- 47:07:1861002** - граница и номер кадастрового квартала
-  :34 - граница и номер земельного участка, сведения о которой содержатся в ЕГРН
-  - объект капитального строительства, сведения о котором содержатся в ЕГРН
- 17 • - обозначение и номер характерной точки границы земельного участка, сведения о которой содержатся в ЕГРН
- n21Y • - обозначение и номер характерной точки границы земельного участка, сведения о которой отсутствуют в ЕГРН, местоположение которой определено при кадастровых работах (новая характерная точка)