

47:01:0701007













Масштаб 1:2600

- Условные обозначения
- - Характерная точка границ земельного участка, сведения ЕГРН о которой соответствуют требованиям, установленным в соответствии с частью 13 статьи 22 Федерального закона от 13 июля 2015 г. N 218-ФЗ "О государственной регистрации недвижимости"
 - - Характерная точка контура здания, сооружения, объекта незавершенного строительства
 - - Характерная точка границ, сведения о которой позволяют одновременно определить ее положение на местности
 - 47:01:07:16 (2) - Территориальная зона 47:01:07:16 — Зона сельскохозяйственного использования
 - 1 - Обозначение характерной точки, местоположение которой не изменилось или было уточнено
 - 37 - Обозначение линейной характерной точки
 - *10 - Обозначение новой характерной точки
 - 54226 - Кадастровый номер земельного участка
 - 11 - Незавершенный земельный участок
 - :7225 - Кадастровый номер здания
 - .86 - Кадастровый номер объекта незавершенного строительства
 - 28311 - Уточненное здание
 - :19307 (1) - Обозначение контура здания
 - :54081 (1) - Обозначение контура земельного участка
 - :2515 (1) - Обозначение контура объекта незавершенного строительства
 - :28222 - Ликвидированный контур земельного участка
 - :702 (2) - Обозначение контура земельного участка
 - Часть контура, образованного проекцией звена образованного земельного конструктивного элемента здания, сооружения, объекта незавершенного строительства
 - Часть границ, сведения ЕГРН о которой позволяют одновременно определить ее положение на местности
 - Часть контура, образованного проекцией конструктивного элемента здания, сооружения, объекта незавершенного строительства
 - - Характерная точка границ земельного участка, сведения о которой отсутствуют в ЕГРН, местоположение которой определено при кадастровых работах (новая характерная точка)



Масштаб 1:700

- Условные обозначения
- Часть границы, местоположение которой определено при выполнении кадастровых работ
 - Характерная точка границы земельного участка, сведения ЕГРН о которой соответствуют требованиям, установленным в соответствии с частью 13 статьи 22 Федерального закона от 13 июля 2015 г. N 218-ФЗ "О государственной регистрации недвижимости"
 - Характерная точка контура здания, сооружения, объекта незавершенного строительства
 - Характерная точка границы, сведения о которой позволяют однозначно определить ее положение на местности
 - 47:01-7:16 (2) Территориальная зона 47:01-7:16 — Зона сельскохозяйственного использования
 - Обозначение характерной точки, местоположение которой не изменилось или было уточнено
 - Обозначение ликвидированной характерной точки
 - Обозначение новой характерной точки
 - 821 Кадастровый номер земельного участка
 - 129 Исправляемый земельный участок
 - 47 Кадастровый номер здания
 - 927 Кадастровый номер объекта незавершенного строительства

-  2011 - Уточненное здание
-  1887.11 - Обозначение контура здания
-  8481.11 - Обозначение контура земельного участка
-  2815.11 - Обозначение контура объекта незавершенного строительства
-  2062.11 - Ликвидируемый контур земельного участка
-  792.12 - Образующий контур земельного участка
-  - Часть контура, образованного проекцией вновь образованного наземного конструктивного элемента здания, сооружения, объекта незавершенного строительства
-  - Часть границы, сведения ЕГРН о которой позволяют однозначно определить ее положение на местности
-  - Часть контура, образованного проекцией существующего в ЕГРН наземного конструктивного элемента здания, сооружения, объекта незавершенного строительства
-  - Характерная точка границы земельного участка, сведения о которой отсутствуют в ЕГРН, местоположение которой определено при кадастровых работах (новая характерная точка)



Масштаб 1:700











- Условные обозначения**
- Часть границы, местоположение которой определено при выполнении кадастровых работ
 - Характерная точка границы земельного участка, сведения ЕГРН о которой соответствуют требованиям, установленным в соответствии с частью 13 статьи 22 Федерального закона от 13 июля 2015 г. N 218-ФЗ "О государственной регистрации недвижимости"
 - Характерная точка контура здания, сооружения, объекта незавершенного строительства
 - Характерная точка границы, сведения о которой позволяют однозначно определить ее положение на местности
- 47:01-7.16 (2) - Территориальная зона 47:01-7.16 — Зона сельскохозяйственного использования
- 1 - Обозначение характерной точки, местоположение которой не изменилось или было уточнено
- 321 - Обозначение ликвидированной характерной точки
- H10 - Обозначение новой характерной точки
- 54226 - Кадастровый номер земельного участка
- ! - Исправляемый земельный участок
- 5228 - Кадастровый номер здания
- 88 - Кадастровый номер объекта незавершенного строительства
- 20211 - Уточняемое здание
- 18882 (L) - Обозначение контура здания
- 54881 (L) - Обозначение контура земельного участка
- 2818 (L) - Обозначение контура объекта незавершенного строительства
- 282 (L) - Ликвидируемый контур земельного участка
- 392 (L) - Обрабатываемый контур земельного участка

Схема границ земельных участков

- Часть контура, образованного проекцией вновь образованного наземного конструктивного элемента здания, сооружения, объекта незавершенного строительства
- Часть границы, сведения ЕГРН о которой позволяют однозначно определить ее положение на местности
- Часть контура, образованного проекцией существующего в ЕГРН наземного конструктивного элемента здания, сооружения, объекта незавершенного строительства
- - Характерная точка границ земельного участка, сведения о которой отсутствуют в ЕГРН, местоположение которой определено при кадастровых работах (новая характерная точка)













- Условные обозначения
- Часть границы, местоположение которой определено при выполнении кадастровых работ
 - Характерная точка границы земельного участка, сведения ЕГРН о которой соответствуют требованиям, установленным в соответствии с частью 13 статьи 22 Федерального закона от 13 июля 2015 г. N 218-ФЗ "О государственной регистрации недвижимости"
 - Характерная точка контура здания, сооружения, объекта незавершенного строительства
 - Характерная точка границы, сведения о которой позволяют однозначно определить ее положение на местности
 - 47:01-7.16 (2) - Территориальная зона 47:01-7.16 - Зона сельскохозяйственного использования
 - Обозначение характерной точки, местоположение которой не изменялось или было уточнено
 - 321 - Обозначение ликвидированной характерной точки
 - n10 - Обозначение новой характерной точки
 - 54082 - Кадастровый номер земельного участка
 - 1 - Исправляемый земельный участок
 - 2228 - Кадастровый номер здания
 - 88 - Кадастровый номер объекта незавершенного строительства

-  2011 - Уточненное здание
-  1887.11 - Обозначение контура здания
-  8481.11 - Обозначение контура земельного участка
-  2815.11 - Обозначение контура объекта незавершенного строительства
-  2062.11 - Ликвидируемый контур земельного участка
-  792.12 - Образованный контур земельного участка
-  - Часть контура, образованного проекцией вновь образованного наземного конструктивного элемента здания, сооружения, объекта незавершенного строительства
-  - Часть границы, сведения ЕГРН о которой позволяют однозначно определить ее положение на местности
-  - Часть контура, образованного проекцией существующего в ЕГРН наземного конструктивного элемента здания, сооружения, объекта незавершенного строительства
-  - Характерная точка границы земельного участка, сведения о которой отсутствуют в ЕГРН, местоположение которой определено при кадастровых работах (новая характерная точка)



Масштаб 1:700











- Условные обозначения
- Часть границы, местоположение которой определено при выполнении кадастровых работ
 - Характерная точка границы земельного участка, сведения ЕГРН о которой соответствуют требованиям, установленным в соответствии с частью 13 статьи 22 Федерального закона от 13 июля 2015 г. N 218-ФЗ "О государственной регистрации недвижимости"
 - Характерная точка контура здания, сооружения, объекта незавершенного строительства
 - Характерная точка границы, сведения о которой позволяют однозначно определить ее положение на местности
- 47:01-7.16 (2)
- Территориальная зона 47:01-7.16 — Зона сельскохозяйственного использования
 - Обозначение характерной точки, местоположение которой не изменилось или было уточнено
 - 321 - Обозначение ликвидироваемой характерной точки
 - н10 - Обозначение новой характерной точки
 - 66208 - Кадастровый номер земельного участка
 - 1 - Исправляемый земельный участок
 - 2228 - Кадастровый номер здания
 - 88 - Кадастровый номер объекта незавершенного строительства

-  2011 - Уточненное здание
-  1887.11 - Обозначение контура здания
-  8481.11 - Обозначение контура земельного участка
-  2815.11 - Обозначение контура объекта незавершенного строительства
-  2062.11 - Ликвидируемый контур земельного участка
-  792.12 - Образованный контур земельного участка
-  - Часть контура, образованного проекцией вновь образованного наземного конструктивного элемента здания, сооружения, объекта незавершенного строительства
-  - Часть границы, сведения ЕГРН о которой позволяют однозначно определить ее положение на местности
-  - Часть контура, образованного проекцией существующего в ЕГРН наземного конструктивного элемента здания, сооружения, объекта незавершенного строительства
-  - Характерная точка границы земельного участка, сведения о которой отсутствуют в ЕГРН, местоположение которой определено при кадастровых работах (новая характерная точка)



Масштаб 1:1300

- Условные обозначения
- Часть границы, местоположение которой определено при выполнении кадастровых работ
 - Характерная точка границы земельного участка, сведения ЕГРН о которой соответствуют требованиям, установленным в соответствии с частью 13 статьи 22 Федерального закона от 13 июля 2015 г. N 218-ФЗ "О государственной регистрации недвижимости"
 - Характерная точка контура здания, сооружения, объекта незавершенного строительства
 - Характерная точка границы, сведения о которой позволяют однозначно определить ее положение на местности
 - 47:01-7.16 (2) - Территориальная зона 47:01-7.16 - Зона сельскохозяйственного использования
 - Обозначение характерной точки, местоположение которой не изменилось или было уточнено
 - 321 - Обозначение ликвидированной характерной точки
 - н10 - Обозначение новой характерной точки
 - 86208 - Кадастровый номер земельного участка
 - 3 - Исправляемый земельный участок
 - 2228 - Кадастровый номер здания
 - 88 - Кадастровый номер объекта незавершенного строительства

-  2011 - Уточненное здание
-  1887.11 - Обозначение контура здания
-  8481.11 - Обозначение контура земельного участка
-  2815.11 - Обозначение контура объекта незавершенного строительства
-  2062.11 - Ликвидируемый контур земельного участка
-  792.12 - Образованный контур земельного участка
-  - Часть контура, образованного проекцией вновь образованного наземного конструктивного элемента здания, сооружения, объекта незавершенного строительства
-  - Часть границы, сведения ЕГРН о которой позволяют однозначно определить ее положение на местности
-  - Часть контура, образованного проекцией существующего в ЕГРН наземного конструктивного элемента здания, сооружения, объекта незавершенного строительства
-  - Характерная точка границы земельного участка, сведения о которой отсутствуют в ЕГРН, местоположение которой определено при кадастровых работах (новая характерная точка)