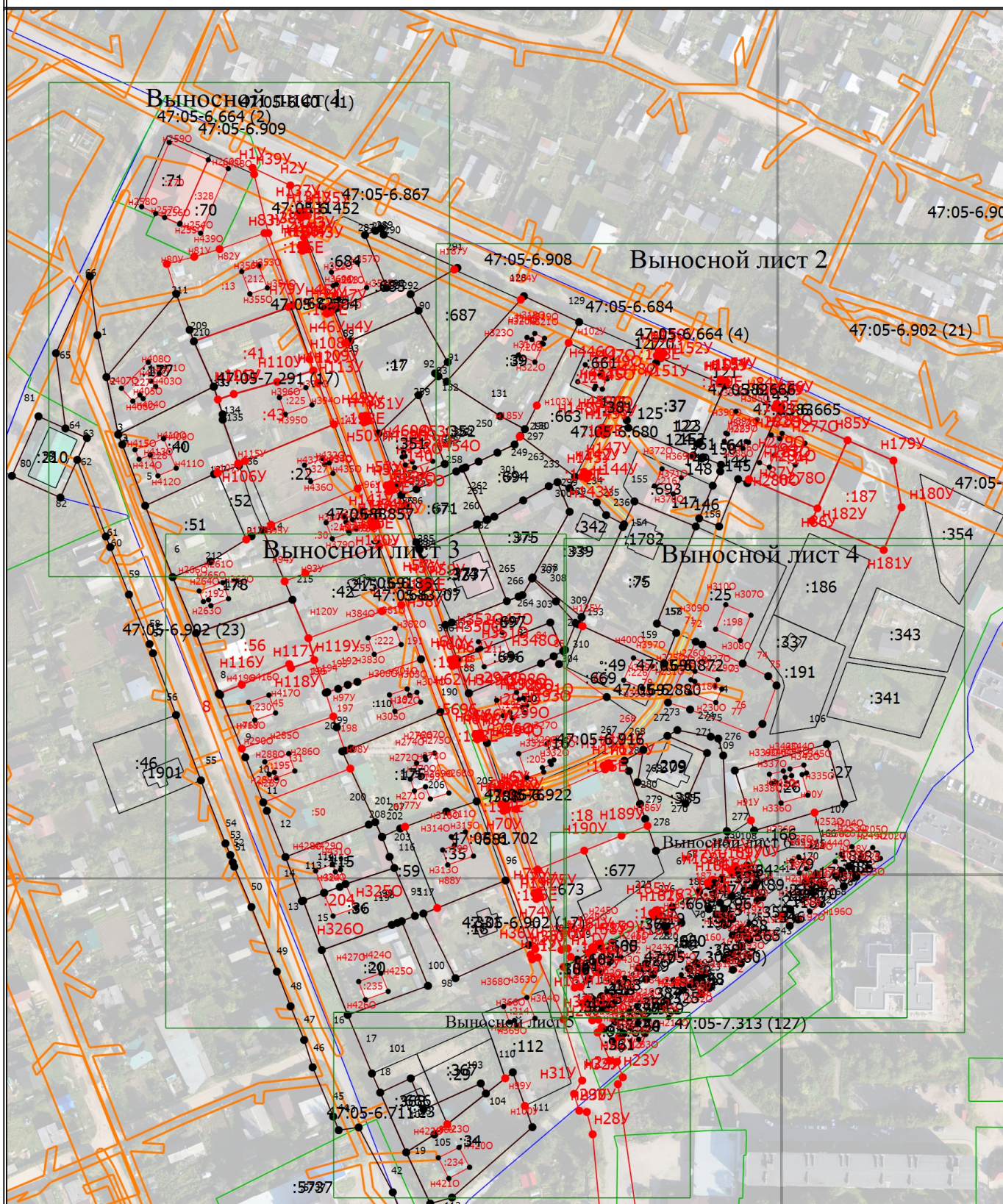


Схема границ земельных участков



Масштаб 1:2500

Условные обозначения

- Часть границы, местоположение которой определено при выполнении кадастровых работ
- - Характерная точка границы земельного участка, сведения ЕГРН о которой соответствуют требованиям, установленным в соответствии с частью 13 статьи 22 Федерального закона от 13 июля 2015 г. N 218-ФЗ "О государственной регистрации недвижимости"
- - Характерная точка контура здания, сооружения, объекта незавершенного строительства

Схема границ земельных участков

- - Характерная точка границы, сведения о которой позволяют однозначно определить ее положение на местности
- 47:05-7.313 (127) - Территориальная зона 47:05-7.313 — Зона рекреационного назначения
- 47:05-6.922 - Зона с особыми условиями использования территории 47:05-6.922 — Охранная зона трубопроводов (газопроводов, нефтепроводов и нефтепродуктопроводов, аммиакопроводов)
- 1 - Обозначение характерной точки, местоположение которой не изменилось или было уточнено
- 424 - Обозначение ликвидируемой характерной точки
- н1У - Обозначение новой характерной точки
- :969 - Кадастровый номер земельного участка
- :117 -
- :110 - Исправляемый земельный участок
- :31 - Уточняемый земельный участок
- :1782 - Кадастровый номер здания
- :381 - Кадастровый номер сооружения
- :337 - Кадастровый номер объекта незавершенного строительства
- :360 - Уточняемое здание
- _____ - Часть границы, сведения ЕГРН о которой позволяют однозначно определить ее положение на местности
- _____ - Граница земельного участка в составе Единого землепользования
- _____ - Часть контура, образованного проекцией вновь образованного наземного конструктивного элемента здания, сооружения, объекта незавершенного строительства
- _____ - Часть контура, образованного проекцией существующего в ЕГРН наземного конструктивного элемента здания, сооружения, объекта незавершенного строительства
- _____ - Граница сооружения
- _____ - Граница кадастрового квартала
- _____ - Граница территориальной зоны
- _____ - Граница зоны с особыми условиями
- _____ - Граница муниципального образования
- - Характерная точка границы земельного участка, сведения о которой отсутствуют в ЕГРН, местоположение которой определено при кадастровых работах (новая характерная точка)

Схема границ земельных участков

- - Характерная точка границы земельного участка, сведения ЕГРН о которой соответствуют требованиям, установленным в соответствии с частью 13 статьи 22 Федерального закона от 13 июля 2015 г. N 218-ФЗ "О государственной регистрации недвижимости"
- 47:05-7.291 (17) - Территориальная зона 47:05-7.313 — Зона рекреационного назначения
- 1 - Обозначение характерной точки, местоположение которой не изменилось или было уточнено
- 164 - Обозначение ликвидируемой характерной точки
- н1У - Обозначение новой характерной точки
- :5737 - Исправляемый земельный участок
- :13 - Уточняемый земельный участок
- :210 - Кадастровый номер здания
- :682 - Кадастровый номер сооружения
- :170 - Уточняемое здание
- _____ - Часть границы, сведения ЕГРН о которой позволяют однозначно определить ее положение на местности
- _____ - Граница земельного участка в составе Единого землепользования
- _____ - Часть контура, образованного проекцией вновь образованного наземного конструктивного элемента здания, сооружения, объекта незавершенного строительства
- _____ - Граница сооружения
- _____ - Граница кадастрового квартала
- _____ - Граница территориальной зоны
- - Характерная точка границы земельного участка, сведения о которой отсутствуют в ЕГРН, местоположение которой определено при кадастровых работах (новая характерная точка)

Схема границ земельных участков

- - Характерная точка границы, сведения о которой позволяют однозначно определить ее положение на местности
- 47:05-7.291 (17) - Территориальная зона 47:05-7.313 — Зона рекреационного назначения
- 1 - Обозначение характерной точки, местоположение которой не изменилось или было уточнено
- ~~424~~ - Обозначение ликвидируемой характерной точки
- n1У - Обозначение новой характерной точки
- :17 - Исправляемый земельный участок
- :14 - Уточняемый земельный участок
- :1782 - Кадастровый номер здания
- :381 - Кадастровый номер сооружения
- :318 - Уточняемое здание
- _____ - Часть границы, сведения ЕГРН о которой позволяют однозначно определить ее положение на местности
- _____ - Граница земельного участка в составе Единого землепользования
- _____ - Часть контура, образованного проекцией вновь образованного наземного конструктивного элемента здания, сооружения, объекта незавершенного строительства
- _____ - Часть контура, образованного проекцией существующего в ЕГРН наземного конструктивного элемента здания, сооружения, объекта незавершенного строительства
- _____ - Граница сооружения
- _____ - Граница кадастрового квартала
- - Характерная точка границы земельного участка, сведения о которой отсутствуют в ЕГРН, местоположение которой определено при кадастровых работах (новая характерная точка)

Схема границ земельных участков

Выносной лист 3



Масштаб 1:1000

Условные обозначения



-  - Часть границы, местоположение которой определено при выполнении кадастровых работ
-  - Характерная точка контура здания, сооружения, объекта незавершенного строительства

Схема границ земельных участков

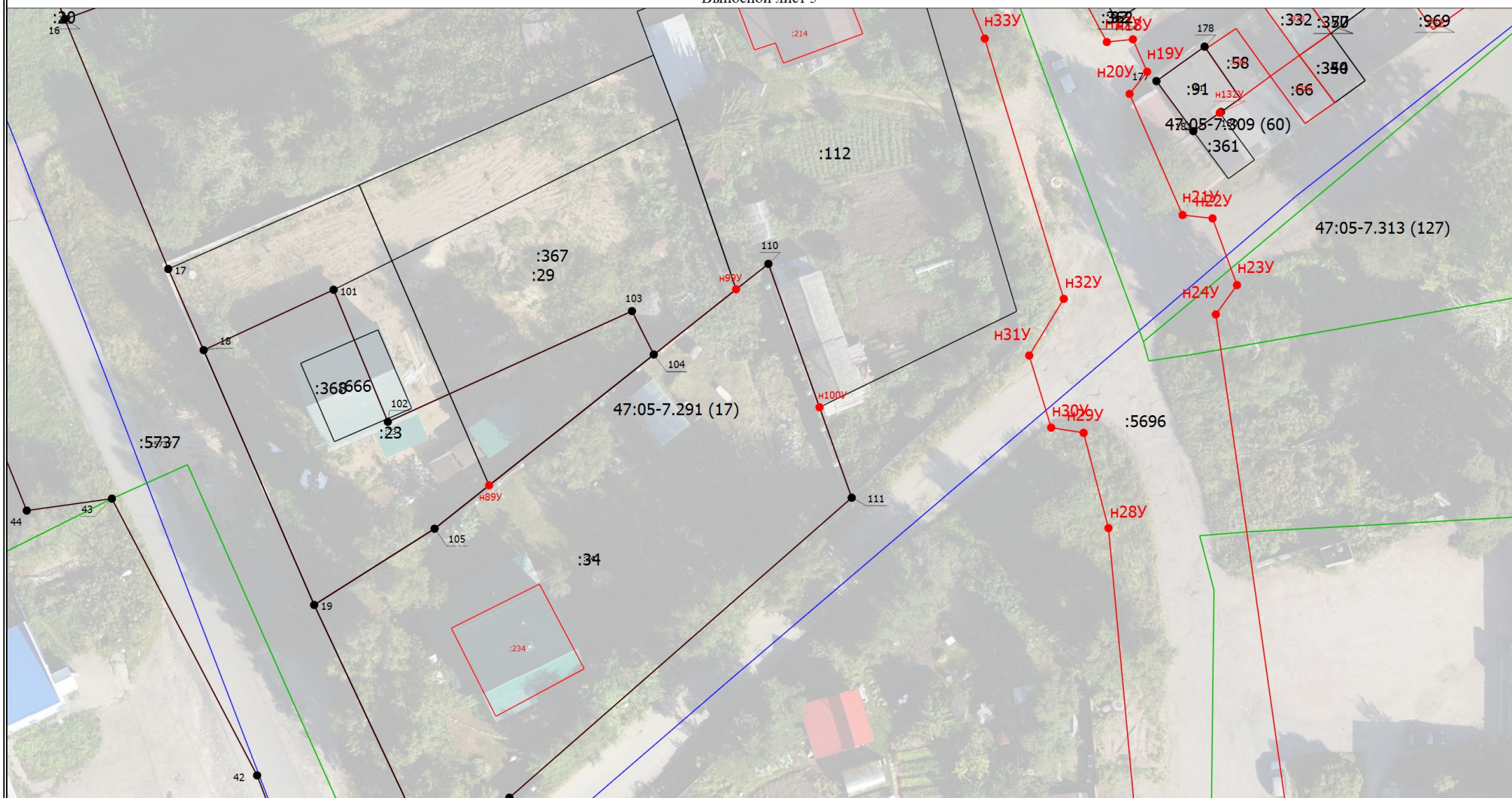
- - Характерная точка границы, сведения о которой позволяют однозначно определить ее положение на местности
- 47:05-7.309 (60) - Территориальная зона 47:05-7.313 — Зона рекреационного назначения
- 1 - Обозначение характерной точки, местоположение которой не изменилось или было уточнено
- 424 - Обозначение ликвидируемой характерной точки
- н1У - Обозначение новой характерной точки
- :110 - Исправляемый земельный участок
- :31 - Уточняемый земельный участок
- :215 - Кадастровый номер здания
- :388 - Кадастровый номер сооружения
- :192 - Уточняемое здание
- - Часть границы, сведения ЕГРН о которой позволяют однозначно определить ее положение на местности
- - Граница земельного участка в составе Единого землепользования
- - Часть контура, образованного проекцией вновь образованного наземного конструктивного элемента здания, сооружения, объекта незавершенного строительства
- - Граница сооружения
- - Граница кадастрового квартала
- - Граница территориальной зоны
- - Граница зоны с особыми условиями
- - Характерная точка границы земельного участка, сведения о которой отсутствуют в ЕГРН, местоположение которой определено при кадастровых работах (новая характерная точка)

Схема границ земельных участков

- - Характерная точка границы, сведения о которой позволяют однозначно определить ее положение на местности
- 47:05-7.313 (127) - Территориальная зона 47:05-7.313 — Зона рекреационного назначения
- 1 - Обозначение характерной точки, местоположение которой не изменилось или было уточнено
- 424 - Обозначение ликвидируемой характерной точки
- н1У** - Обозначение новой характерной точки
- :10 - Исправляемый земельный участок
- :14 - Уточняемый земельный участок
- :1782 - Кадастровый номер здания
- :337 - Кадастровый номер объекта незавершенного строительства
- :360 - Уточняемое здание
- - Часть границы, сведения ЕГРН о которой позволяют однозначно определить ее положение на местности
- - Граница сооружения
- - Граница кадастрового квартала
- - Граница территориальной зоны
- - Характерная точка границы земельного участка, сведения о которой отсутствуют в ЕГРН, местоположение которой определено при кадастровых работах (новая характерная точка)

Схема границ земельных участков

Выносной лист 5



Масштаб 1:600

Условные обозначения



-  - Часть границы, местоположение которой определено при выполнении кадастровых работ
-  - Характерная точка контура здания, сооружения, объекта незавершенного строительства

Схема границ земельных участков

- - Характерная точка границы, сведения о которой позволяют однозначно определить ее положение на местности
- 47:05-7.313 (127) - Территориальная зона 47:05-7.313 — Зона рекреационного назначения
- 1 - Обозначение характерной точки, местоположение которой не изменилось или было уточнено
- ~~424~~ - Обозначение ликвидируемой характерной точки
- н1У - Обозначение новой характерной точки
- :969 - Кадастровый номер земельного участка
- :34 - Исправляемый земельный участок
- :2386 - Уточняемое здание
- _____ - Часть границы, сведения ЕГРН о которой позволяют однозначно определить ее положение на местности
- _____ - Граница земельного участка в составе Единого землепользования
- _____ - Часть контура, образованного проекцией существующего в ЕГРН наземного конструктивного элемента здания, сооружения, объекта незавершенного строительства
- _____ - Граница кадастрового квартала
- _____ - Граница территориальной зоны
- - Характерная точка границы земельного участка, сведения о которой отсутствуют в ЕГРН, местоположение которой определено при кадастровых работах (новая характерная точка)

Схема границ земельных участков

Выносной лист 6



Масштаб 1:600

Условные обозначения



-  - Часть границы, местоположение которой определено при выполнении кадастровых работ
-  - Характерная точка контура здания, сооружения, объекта незавершенного строительства

Схема границ земельных участков

- - Характерная точка границы, сведения о которой позволяют однозначно определить ее положение на местности
- 47:05-7.309 (60) - Территориальная зона 47:05-7.313 — Зона рекреационного назначения
- 1 - Обозначение характерной точки, местоположение которой не изменилось или было уточнено
- ~~424~~ - Обозначение ликвидируемой характерной точки
- н1У - Обозначение новой характерной точки
- :94 - Исправляемый земельный участок
- :686 - Кадастровый номер здания
- :360 - Уточняемое здание
- _____ - Часть границы, сведения ЕГРН о которой позволяют однозначно определить ее положение на местности
- _____ - Граница земельного участка в составе Единого землепользования
- _____ - Граница сооружения
- _____ - Граница кадастрового квартала
- _____ - Граница территориальной зоны
- - Характерная точка границы земельного участка, сведения о которой отсутствуют в ЕГРН, местоположение которой определено при кадастровых работах (новая характерная точка)