

КАРТА-ПЛАН ТЕРРИТОРИИ

Пояснительная записка

1. Сведения о территории выполнения комплексных кадастровых работ:

47:14:0226002

(наименование субъекта Российской Федерации, муниципального образования, населенного пункта, уникальные учетные номера кадастровых кварталов, иные сведения, позволяющие определить местоположение территории, на которой выполняются комплексные кадастровые работы, например, наименование садоводческого или огороднического некоммерческого товарищества, гаражного кооператива, элемента планировочной структуры)

2. Основания выполнения комплексных кадастровых работ:

Наименование, дата и номер документа, на основании которого выполняются комплексные кадастровые работы:

Муниципальный контракт № 0845600009626000016 от 2 марта 2026 г., выдан Комитетом по управлению муниципальным имуществом администрации Ломоносовского муниципального района Ленинградской области

3. Дата подготовки карты-плана территории: 21 мая 2026 г.

4. Сведения о заказчике(ах) комплексных кадастровых работ:

В отношении юридического лица, органа местного самоуправления муниципального района, муниципального округа или городского округа либо уполномоченного исполнительного органа государственной власти субъекта Российской Федерации:

полное или сокращенное (в случае, если имеется) наименование: Комитет по управлению муниципальным имуществом администрации Ломоносовского муниципального района Ленинградской области

основной государственный регистрационный номер: 1024702183494

идентификационный номер налогоплательщика: 4720009036

В отношении физического лица или представителя физических или юридических лиц:

фамилия, имя, отчество (последнее - при наличии): —

страховой номер индивидуального лицевого счета в системе обязательного пенсионного страхования Российской Федерации (СНИЛС): —

Наименование и реквизиты документа, подтверждающие полномочия представителя заказчика(ов) комплексных кадастровых работ:

—

Адрес электронной почты (для направления уведомления о результатах внесения сведений в Единый государственный реестр недвижимости):

—

5. Сведения об исполнителе комплексных кадастровых работ:

Полное или сокращенное (в случае, если имеется) наименование и адрес юридического лица, с которым заключен государственный или муниципальный контракт либо договор подряда на выполнение комплексных кадастровых работ:

ООО "КТ", адрес: РФ, 394029, г. Воронеж, пр-кт Ленинский, д. 15, оф. 115а

Фамилия, имя, отчество кадастрового инженера (последнее - при наличии): *Сорока Юрий Сергеевич*
и основной государственный регистрационный номер кадастрового инженера индивидуального предпринимателя (ОГРНИП): *-*

Страховой номер индивидуального лицевого счета в системе обязательного пенсионного страхования Российской Федерации (СНИЛС) кадастрового инженера: *052-205-440-05*

Уникальный реестровый номер кадастрового инженера в реестре саморегулируемой организации кадастровых инженеров и дата внесения сведений о физическом лице в такой реестр: *НП002875, 28 февраля 2020 г.*

Полное или (в случае, если имеется) сокращенное наименование саморегулируемой организации кадастровых инженеров, членом которой является кадастровый инженер:

Саморегулируемая организация Ассоциация "Некоммерческое партнерство «Кадастровые инженеры юга»

Контактный телефон: *84732023880*

Почтовый адрес и адрес электронной почты, по которым осуществляется связь с кадастровым инженером:
394029, Воронежская обл, Воронеж г, Ленинский пр-кт, д 15, 115а офис, kt@gk-kt.ru

6. Перечень документов, использованных при подготовке карты-плана территории:

| № п/п | Реквизиты документа | | | | |
|-------|-----------------------------|------------------|---------------------|--|---------------|
| | Вид | Дата | Номер | Наименование | Иные сведения |
| 1 | 2 | 3 | 4 | 5 | 6 |
| 1 | Кадастровый план территории | 10 марта 2026 г. | ****_***/****_***** | Кадастровый план территории | — |
| 2 | ПРОЧИЕ | 14 мая 2020 г. | 26 | Правила землепользования и застройки муниципального образования Пенниковского сельского поселения муниципального образования Ломоносовский муниципальный район Ленинградской области (утверждены приказом Комитета Градостроительной политики Ленинградской области) | — |
| 3 | ПРОЧИЕ | 10 марта 2026 г. | 170-5214/2026-В | Выписка о пунктах государственной геодезической сети | — |

7. Пояснения к карте-плану территории:

Пояснительная записка

Комплексные кадастровые работы выполнялись в отношении территории кадастрового квартала 47:14:0226002.

Основанием для выполнения настоящих комплексных кадастровых работ является муниципальный контракт от 02.03.2026г. № 0845600009626000016

заключенный Комитетом по управлению муниципальным имуществом администрации Ломоносовского муниципального района Ленинградской области и Обществом с ограниченной ответственностью «Компас Тевяшова».

При уточнении местоположения границ земельных участков использовались Правила землепользования и застройки муниципального образования Пениковское сельское поселение муниципального образования Ломоносовский муниципальный район Ленинградской области (утверждены приказом Комитета Градостроительной политики Ленинградской области) от 14.05.2020 г. № 26(далее – ПЗЗ).

Согласно ПЗЗ уточняемые земельные участки находятся в зоне СХ-3 – Зона ведения садоводства,

Для ведения садоводства:

минимальная площадь земельных участков – 500 кв.м.;

максимальная площадь земельного участка – 1200 кв.м..

При проведении работы были уточнены границы 3 земельных участков:

47:14:0226002:1, 47:14:0226002:12, 47:14:0226002:38.

Так как при проведении геодезической съёмки с помощью спутниковой геодезической аппаратуры были получены координаты земельных участков, при этом их контуры совпадают с фактическими границами, существующие на местности 15 и более лет и закрепленные с использованием объектов искусственного происхождения (забор), но смещены на равное удаление от таких границ. Причиной смещения является тот факт, что при первоначальном обмере данных земельных участков предположительно использовался электронный тахеометр. При привязке земельных участков к государственным межевым знакам путем теодолитного хода были допущены ошибки в измерении угла перехода между опорными межевыми знаками и земельными участками, что повлекло за собой ошибки при вычислении координат поворотных точек границ земельных участков, существующих на сегодняшний день в сведениях ЕГРН. Этот факт является реестровой ошибкой, которая подлежит исправлению в данном карта-плане. Были проведены работы по исправлению ошибок в 16 земельных участках:

47:14:0226002:2 ,47:14:0226002:3 ,47:14:0226002:4 ,47:14:0226002:5 ,47:14:0226002:10 ,47:14:0226002:18 ,47:14:0226002:19 ,47:14:0226002:21 ,47:14:0226002:25 ,47:14:0226002:27 ,47:14:0226002:32 ,47:14:0226002:34 ,47:14:0226002:35 ,47:14:0226002:41 ,47:14:0226002:42 ,47:14:0226002:43.

Образование земельных участков не проводилось, так как утвержденный проект межевания территории отсутствует.

В результате проведения ККР были уточнены границы 22 объектов капитального строительства:

47:14:0000000:21576 ,47:14:0000000:22200 ,47:14:0000000:22362 ,47:14:0000000:23606 ,47:14:0000000:23864 ,47:14:0000000:23878 ,47:14:0000000:23926 ,47:14:0000000:25320 ,47:14:0000000:25322 ,47:14:0000000:27274 ,47:14:0000000:27640 ,47:14:0000000:28317 ,47:14:0226002:49 ,47:14:0226002:50 ,47:14:0226002:51 ,47:14:0226002:52 ,47:14:0226002:54 ,47:14:0226002:55 ,47:14:0226002:56 ,47:14:0226002:58 ,47:14:0226002:59 ,47:14:0226002:370.

Определение координат поворотных точек границы контура сооружения производилось с использованием спутниковых геодезических приборов, поэтому в соответствующих графах карта-плана указано только значение средней квадратической погрешности.

Сведения о пунктах геодезической сети и средствах измерений

1. Сведения о пунктах геодезической сети:

| № п/п | Вид геодезической сети | Название пункта геодезической сети и тип знака | Система координат пункта геодезической сети | Координаты пункта, м | | Дата обследования 10 марта 2026 г. | | |
|-------|---------------------------------------|--|---|----------------------|--------------|------------------------------------|---------------|---------------------|
| | | | | | | Сведения о состоянии | | |
| | | | | Х | У | наружного знака пункта | центра пункта | марки центра пункта |
| 1 | 2 | 3 | 4 | 5 | 6 | 7 | 8 | 9 |
| 1 | Астрономо-геодезическая сеть. 2 класс | Верх.Бронна, пир. | МСК 47 зона 2 | 434 636,56 | 2 176 316,48 | Сохранился | Сохранился | Сохранился |
| 2 | Геодезическая сеть сгущения. 3 класс | Черное, пир. | | 427 943,68 | 2 170 681,99 | Утрачен | | |
| 3 | Астрономо-геодезическая сеть. 2 класс | Перново, сигн. | | 423 169,53 | 2 137 912,58 | | | |

2. Сведения об использованных средствах измерений:

| № п/п | Наименование и обозначение типа средства измерений - прибора (инструмента, аппаратуры) | Заводской или серийный номер средства измерений | Реквизиты свидетельства о поверке прибора (инструмента, аппаратуры) и (или) срок действия поверки |
|-------|--|---|---|
| 1 | 2 | 3 | 4 |
| 1 | Аппаратура геодезическая спутниковая | ТН13814213 | С-ГСХ/30-01-2026/500679049 от 30.01.2026 |
| 2 | Аппаратура геодезическая спутниковая | ХК13849101 | С-ГСХ/18-02-2026/505282187 от 18.02.2026 |

Сведения об уточняемых земельных участках

1. Сведения о характерных точках границ уточняемого земельного участка с кадастровым номером 47:14:0226002:1 :
 Система координат МСК-47 Зона № 2

| Обозначение характерных точек границ | Координаты, м | | | | Метод определения координат | Формулы, примененные для расчета средней квадратической погрешности определения координат характерных точек границ (Mt), с подставленными в такие формулы значениями и итоговые (вычисленные) значения Mt, м | Описание закрепления точки |
|--------------------------------------|--|---|--|--------------|---|--|----------------------------|
| | содержатся в Едином государственном реестре недвижимости | | определены в результате выполнения комплексных кадастровых работ | | | | |
| | X | Y | X | Y | | | |
| 1 | 2 | 3 | 4 | 5 | 6 | 7 | 8 |
| 143 | — | — | 436 356,44 | 2 174 620,07 | Метод спутниковых геодезических измерений (определений) | $\sqrt{(m0^2 + m1^2)} = \sqrt{(0,20^2 + 0,20^2)} = 0,20$ | — |
| н144У | — | — | 436 337,51 | 2 174 612,63 | | | |
| 145 | — | — | 436 329,83 | 2 174 633,97 | | | |
| 146 | — | — | 436 349,56 | 2 174 642,12 | | | |
| 143 | — | — | 436 356,44 | 2 174 620,07 | | | |

2. Сведения о частях границ уточняемого земельного участка с кадастровым номером 47:14:0226002:1 :

| Обозначение части границ | | Горизонтальное проложение (S), м | Описание прохождения части границ | Сведения о согласовании местоположения границ (согласовано/спорное) |
|--------------------------|-------|----------------------------------|-----------------------------------|---|
| от т. | до т. | | | |
| 1 | 2 | 3 | 4 | 5 |
| 143 | н144У | 20,34 | — | согласовано |
| н144У | 145 | 22,68 | | |
| 145 | 146 | 21,35 | | |
| 146 | 143 | 23,10 | | |

3. Сведения о характеристиках уточняемого земельного участка с кадастровым номером 47:14:0226002:1 :

| № п/п | Наименование характеристики земельного участка | Значение характеристики |
|-------|--|-------------------------|
| 1 | 2 | 3 |
| 1 | 2 | 3 |

| 1 | 2 | 3 |
|---|--|--|
| 1. | Сведения об адресе земельного участка | — |
| 1.1. | Сведения об ином месте нахождения земельного участка, не являющегося объектом адресации, в структурированном виде | 188514, Российская Федерация, Ленинградская область, Ломоносовский район |
| 1.2. | Дополнительные сведения о месте нахождения земельного участка | СНТ "Вектор" Большая Садовая ул., участок 29 |
| 2. | Площадь земельного участка ± величина погрешности определения (вычисления) площади ($P \pm \Delta P$), м ² | 476 ± 15,00 |
| 3. | Формула, примененная для вычисления предельной погрешности определения площади земельного участка, с подставленными значениями и итоговые (вычисленные) значения | $3,5 * M_t * \sqrt{P} = 3,5 * 0,20 * \sqrt{476} = 15$ |
| 4. | Площадь земельного участка согласно сведениям Единого государственного реестра недвижимости ($P_{\text{кад}}$), м ² | 440,00 |
| 5. | Оценка расхождения P и $P_{\text{кад}}$ ($P - P_{\text{кад}}$), м ² | 36 |
| 6. | Предельный минимальный и максимальный размеры земельного участка ($P_{\text{мин}}$ и $P_{\text{макс}}$), м ² | $P_{\text{мин}} = 500$ $P_{\text{макс}} = 1\ 200$ |
| 7. | Вид (виды) разрешенного использования | Для ведения садоводства |
| 7.1. | Дополнительные сведения об использовании земельного участка | — |
| 8. | Кадастровый или иной государственный учетный номер (инвентарный) здания, сооружения, объекта незавершенного строительства, расположенного на земельном участке | 47:14:0000000:22200 |
| 9. | Сведения о земельных участках (землях общего пользования, территории общего пользования), посредством которых обеспечивается доступ | Земли общего пользования |
| 10. | Иные сведения | — |
| 4. Пояснения к сведениям об уточняемом земельном участке с кадастровым номером | | 47:14:0226002:1 : |
| 1. | — | — |

1. Сведения о характерных точках границ уточняемого земельного участка с кадастровым номером 47:14:0226002:12 :
 Система координат МСК-47 Зона № 2

| Обозначение характерных точек границ | Координаты, м | | | | Метод определения координат | Формулы, примененные для расчета средней квадратической погрешности определения координат характерных точек границ (Mt), с подставленными в такие формулы значениями и итоговые (вычисленные) значения Mt, м | Описание закрепления точки |
|--------------------------------------|--|---|--|--------------|---|--|----------------------------|
| | содержатся в Едином государственном реестре недвижимости | | определены в результате выполнения комплексных кадастровых работ | | | | |
| | X | Y | X | Y | | | |
| 1 | 2 | 3 | 4 | 5 | 6 | 7 | 8 |
| 151 | — | — | 436 482,66 | 2 174 646,85 | Метод спутниковых геодезических измерений (определений) | $\sqrt{(m_0^2 + m_1^2)} = \sqrt{(0,20^2 + 0,20^2)} = 0,20$ | — |
| н152У | — | — | 436 488,15 | 2 174 650,29 | | | |
| н159У | — | — | 436 480,09 | 2 174 658,57 | | | |
| н153У | — | — | 436 470,01 | 2 174 661,37 | | | |
| н154У | — | — | 436 463,30 | 2 174 663,51 | | | |
| 155 | — | — | 436 447,76 | 2 174 666,68 | | | |
| 156 | — | — | 436 459,82 | 2 174 634,42 | | | |
| 157 | — | — | 436 460,62 | 2 174 634,60 | | | |
| 158 | — | — | 436 477,28 | 2 174 643,48 | | | |
| 151 | — | — | 436 482,66 | 2 174 646,85 | | | |

2. Сведения о частях границ уточняемого земельного участка с кадастровым номером 47:14:0226002:12 :

| Обозначение части границ | | Горизонтальное проложение (S), м | Описание прохождения части границ | Сведения о согласовании местоположения границ (согласовано/спорное) |
|--------------------------|-------|----------------------------------|-----------------------------------|---|
| от т. | до т. | | | |
| 1 | 2 | 3 | 4 | 5 |
| | | | | |

| 1 | 2 | 3 | 4 | 5 |
|-------|-------|-------|---|-------------|
| 151 | н152У | 6,48 | — | согласовано |
| н152У | н159У | 11,56 | | |
| н159У | н153У | 10,46 | | |
| н153У | н154У | 7,04 | | |
| н154У | 155 | 15,86 | | |
| 155 | 156 | 34,44 | | |
| 156 | 157 | 0,82 | | |
| 157 | 158 | 18,88 | | |
| 158 | 151 | 6,35 | | |

3. Сведения о характеристиках уточняемого земельного участка с кадастровым номером 47:14:0226002:12 :

| № п/п | Наименование характеристики земельного участка | Значение характеристики |
|-------|--|--|
| 1 | 2 | 3 |
| 1. | Сведения об адресе земельного участка | — |
| 1.1. | Сведения об ином месте нахождения земельного участка, не являющегося объектом адресации, в структурированном виде | 188514, Российская Федерация, Ленинградская область, Ломоносовский район |
| 1.2. | Дополнительные сведения о месте нахождения земельного участка | СНТ "Вектор" ул. Садовое кольцо, участок 9 |
| 2. | Площадь земельного участка ± величина погрешности определения (вычисления) площади ($P \pm \Delta P$), м ² | 676 ± 18,00 |
| 3. | Формула, примененная для вычисления предельной погрешности определения площади земельного участка, с подставленными значениями и итоговые (вычисленные) значения | $3,5 * M_t * \sqrt{P} = 3,5 * 0,20 * \sqrt{676} = 18$ |
| 4. | Площадь земельного участка согласно сведениям Единого государственного реестра недвижимости (Р _{кад}), м ² | 676,00 |
| 5. | Оценка расхождения Р и Р _{кад} ($P - P_{кад}$), м ² | 0 |
| 6. | Предельный минимальный и максимальный размеры земельного участка (Р _{мин} и Р _{макс}), м ² | Р _{мин} = 500 Р _{макс} = 1 200 |
| 7. | Вид (виды) разрешенного использования | Для ведения садоводства |
| 7.1. | Дополнительные сведения об использовании земельного участка | — |
| 8. | Кадастровый или иной государственный учетный номер (инвентарный) здания, сооружения, объекта незавершенного строительства, расположенного на земельном участке | 47:14:0000000:22362 |

| | | |
|-----|---|--------------------------|
| 1 | 2 | 3 |
| 9. | Сведения о земельных участках (землях общего пользования, территории общего пользования), посредством которых обеспечивается доступ | Земли общего пользования |
| 10. | Иные сведения | — |

4. Пояснения к сведениям об уточняемом земельном участке с кадастровым номером 47:14:0226002:12 :

| | |
|----|---|
| 1. | — |
|----|---|

1. Сведения о характерных точках границ уточняемого земельного участка с кадастровым номером 47:14:0226002:38 :
Система координат МСК-47 Зона № 2

| Обозначение характерных точек границ | Координаты, м | | | | Метод определения координат | Формулы, примененные для расчета средней квадратической погрешности определения координат характерных точек границ (Mt), с подставленными в такие формулы значениями и итоговые (вычисленные) значения Mt, м | Описание закрепления точки |
|--------------------------------------|--|---|--|--------------|---|--|----------------------------|
| | содержатся в Едином государственном реестре недвижимости | | определены в результате выполнения комплексных кадастровых работ | | | | |
| | X | Y | X | Y | | | |
| 1 | 2 | 3 | 4 | 5 | 6 | 7 | 8 |
| 164 | — | — | 436 422,60 | 2 174 653,66 | Метод спутниковых геодезических измерений (определений) | $\sqrt{(m0^2 + m1^2)} = \sqrt{(0,20^2 + 0,20^2)} = 0,20$ | — |
| н165У | — | — | 436 423,89 | 2 174 660,43 | | | |
| 166 | — | — | 436 420,70 | 2 174 664,86 | | | |
| 167 | — | — | 436 419,28 | 2 174 663,90 | | | |
| н168У | — | — | 436 385,26 | 2 174 645,36 | | | |
| 169 | — | — | 436 394,11 | 2 174 636,88 | | | |
| 170 | — | — | 436 404,84 | 2 174 642,52 | | | |
| 164 | — | — | 436 422,60 | 2 174 653,66 | | | |

2. Сведения о частях границ уточняемого земельного участка с кадастровым номером 47:14:0226002:38 :

| Обозначение части границ | | Горизонтальное проложение (S), м | Описание прохождения части границ | Сведения о согласовании местоположения границ (согласовано/спорное) |
|--------------------------|-------|----------------------------------|-----------------------------------|---|
| от т. | до т. | | | |
| 1 | 2 | 3 | 4 | 5 |
| 164 | н165У | 6,89 | — | согласовано |
| н165У | 166 | 5,46 | | |
| 166 | 167 | 1,71 | | |
| 167 | н168У | 38,74 | | |
| н168У | 169 | 12,26 | | |
| 169 | 170 | 12,12 | | |
| 170 | 164 | 20,96 | | |

3. Сведения о характеристиках уточняемого земельного участка с кадастровым номером 47:14:0226002:38 :

| № п/п | Наименование характеристики земельного участка | Значение характеристики |
|-------|--|--|
| 1 | 2 | 3 |
| 1. | Сведения об адресе земельного участка | — |
| 1.1. | Сведения об ином месте нахождения земельного участка, не являющегося объектом адресации, в структурированном виде | 188514, Российская Федерация, Ленинградская область, Ломоносовский район |
| 1.2. | Дополнительные сведения о месте нахождения земельного участка | СНТ "Вектор", уч. 19 |
| 2. | Площадь земельного участка ± величина погрешности определения (вычисления) площади ($P \pm \Delta P$), м ² | 432 ± 15,00 |
| 3. | Формула, примененная для вычисления предельной погрешности определения площади земельного участка, с подставленными значениями и итоговые (вычисленные) значения | $3,5 * M_t * \sqrt{P} = 3,5 * 0,20 * \sqrt{432} = 15$ |
| 4. | Площадь земельного участка согласно сведениям Единого государственного реестра недвижимости ($P_{\text{кад}}$), м ² | 432,00 |
| 5. | Оценка расхождения P и $P_{\text{кад}}$ ($P - P_{\text{кад}}$), м ² | 0 |
| 6. | Предельный минимальный и максимальный размеры земельного участка ($P_{\text{мин}}$ и $P_{\text{макс}}$), м ² | $P_{\text{мин}} = 500$ $P_{\text{макс}} = 1\ 200$ |
| 7. | Вид (виды) разрешенного использования | Для ведения садоводства |
| 7.1. | Дополнительные сведения об использовании земельного участка | — |
| 8. | Кадастровый или иной государственный учетный номер (инвентарный) здания, сооружения, объекта незавершенного строительства, расположенного на земельном участке | — |

| 1 | 2 | 3 |
|---|---|--------------------------|
| 9. | Сведения о земельных участках (землях общего пользования, территории общего пользования), посредством которых обеспечивается доступ | Земли общего пользования |
| 10. | Иные сведения | — |
| 4. Пояснения к сведениям об уточняемом земельном участке с кадастровым номером <u>47:14:0226002:38</u> : | | |
| 1. | — | |

Сведения об образуемых земельных участках

1. Сведения о характерных точках границ образуемого земельного участка _____ :

_____ обозначение земельного участка

Система координат _____

Зона № _____

| Обозначение характерных точек границ | Координаты, м | | Метод определения координат | Формулы, примененные для расчета средней квадратической погрешности определения координат характерных точек границ (Mt), с подставленными в такие формулы значениями и итоговые (вычисленные) значения Mt, м | Описание закрепления точки |
|--------------------------------------|---------------|---|-----------------------------|--|----------------------------|
| | X | Y | | | |
| 1 | 2 | 3 | 4 | 5 | 6 |
| | | | | | |

2. Сведения о частях границ образуемого земельного участка _____ :

_____ обозначение земельного участка

| Обозначение части границ | | Горизонтальное проложение (S), м | Описание прохождения части границ | Сведения о согласовании местоположения границ (согласовано/спорное) |
|--------------------------|-------|----------------------------------|-----------------------------------|---|
| от т. | до т. | | | |
| 1 | 2 | 3 | 4 | 5 |
| | | | | |

3. Сведения о характеристиках образуемого земельного участка _____ :

_____ обозначение земельного участка

| № п/п | Наименование характеристики земельного участка | Значение характеристики |
|-------|--|-------------------------|
| 1 | 2 | 3 |
| 1. | Сведения об адресе земельного участка | |
| 1.1. | Сведения об ином месте нахождения земельного участка, не являющегося объектом адресации, в структурированном виде | |
| 1.2. | Дополнительные сведения о месте нахождения земельного участка | |
| 2. | Категория земель | |
| 3. | Вид (виды) разрешенного использования | |
| 3.1. | Дополнительные сведения об использовании земельного участка | |
| 4. | Реестровый номер границ территориальной зоны или в случае отсутствия такого реестрового номера ее индивидуальное обозначение (вид, тип, номер, индекс) | |
| 5. | Площадь земельного участка ± величина погрешности определения (вычисления) площади ($P \pm \Delta P$), м ² | |

| 1 | 2 | 3 |
|---|---|---|
| 6. | Формула, примененная для вычисления предельной погрешности определения площади земельного участка, с подставленными значениями и итоговые (вычисленные) значения | |
| 7. | Предельный минимальный и максимальный размеры земельного участка (Рмин) и (Рмакс), м ² | |
| 8. | Кадастровый или иной государственный учетный номер (инвентарный) объекта недвижимости, расположенного на образуемом земельном участке | |
| 9. | Кадастровые номера исходных земельных участков | |
| 9.1. | Кадастровый номер входящего в состав земельного участка, представляющего собой единое землепользование (номер контура многоконтурного земельного участка), преобразование которого осуществляется | |
| 9.2. | Кадастровые номера земельных участков, исключаемых из состава измененного (исходного) земельного участка, представляющего собой единое землепользование | |
| 9.3. | Кадастровый или иной государственный учетный номер (инвентарный) объекта недвижимости, расположенного на измененном земельном участке | |
| 10. | Условный номер земельного участка | |
| 11. | Учетный номер проекта межевания территории | |
| 12. | Дополнительные сведения об образовании земельного участка | |
| 13. | Сведения о земельных участках (землях общего пользования, территории общего пользования), посредством которых обеспечивается доступ | |
| 14. | Иные сведения | |
| 4. Пояснения к сведениям об образуемом земельном участке _____ : обозначение земельного участка | | |
| 1. | | |

Сведения об уточняемых земельных участках, необходимые для исправления реестровых ошибок в сведениях о местоположении их границ

1. Сведения о характерных точках границ уточняемого земельного участка с кадастровым номером 47:14:0226002:2 :

Система координат МСК-47 Зона № 2

| Обозначение характерных точек границ | Координаты, м | | | | Метод определения координат | Формулы, примененные для расчета средней квадратической погрешности определения координат характерных точек границ (Mt), с подставленными в такие формулы значениями и итоговые (вычисленные) значения Mt, м | Описание закрепления точки |
|--------------------------------------|--|--------|--|--------------|---|--|----------------------------|
| | содержатся в Едином государственном реестре недвижимости | | определены в результате выполнения комплексных кадастровых работ | | | | |
| | X | Y | X | Y | | | |
| 1 | 2 | 3 | 4 | 5 | 6 | 7 | 8 |
| 119 | 87,44 | 96,32 | 436 484,84 | 2 174 573,33 | Метод спутниковых геодезических измерений (определений) | $\sqrt{(m0^2 + m1^2)} = \sqrt{(0,20^2 + 0,20^2)} = 0,20$ | — |
| 120 | 98,41 | 102,35 | 436 496,26 | 2 174 581,67 | | | |
| 121 | 98,58 | 103,42 | 436 496,32 | 2 174 582,75 | | | |
| 122 | 102,03 | 105,49 | 436 499,52 | 2 174 585,18 | | | |
| 123 | 103,72 | 105,37 | 436 501,22 | 2 174 585,25 | | | |
| 124 | 110,69 | 110,69 | 436 507,57 | 2 174 591,29 | | | |
| 125 | 109,82 | 113,32 | — | — | | | |
| 126 | 101,44 | 138,58 | 436 495,00 | 2 174 618,61 | Метод спутниковых геодезических измерений (определений) | $\sqrt{(m0^2 + m1^2)} = \sqrt{(0,20^2 + 0,20^2)} = 0,20$ | |
| 127 | 99,01 | 145,91 | 436 491,88 | 2 174 625,64 | | | |
| 128 | 76,21 | 136,66 | 436 468,54 | 2 174 612,49 | | | |
| н132У | — | — | 436 474,44 | 2 174 598,00 | | | |
| н131У | — | — | 436 475,89 | 2 174 594,76 | | | |

| 1 | 2 | 3 | 4 | 5 | 6 | 7 | 8 |
|-----|-------|--------|------------|--------------|---|--|---|
| 129 | 81,58 | 117,39 | 436 477,06 | 2 174 592,55 | Метод спутниковых геодезических измерений (определений) | $\sqrt{(m_0^2 + m_1^2)} = \sqrt{(0,20^2 + 0,20^2)} = 0,20$ | — |
| 130 | 86,70 | 99,00 | 436 480,05 | 2 174 584,46 | | | |
| 119 | 87,44 | 96,32 | 436 484,84 | 2 174 573,33 | | | |

2. Сведения о частях границ уточняемого земельного участка с кадастровым номером 47:14:0226002:2 :

| Обозначение части границ | | Горизонтальное проложение (S), м | Описание прохождения части границ | Сведения о согласовании местоположения границ (согласовано/спорное) |
|--------------------------|-------|----------------------------------|-----------------------------------|---|
| от т. | до т. | | | |
| 1 | 2 | 3 | 4 | 5 |
| 119 | 120 | 14,14 | — | согласовано |
| 120 | 121 | 1,08 | | |
| 121 | 122 | 4,02 | | |
| 122 | 123 | 1,70 | | |
| 123 | 124 | 8,76 | | |
| 124 | 126 | 30,07 | | |
| 126 | 127 | 7,69 | | |
| 127 | 128 | 26,79 | | |
| 128 | н132У | 15,65 | | |
| н132У | н131У | 3,55 | | |
| н131У | 129 | 2,50 | | |
| 129 | 130 | 8,62 | | |
| 130 | 119 | 12,12 | | |

3. Сведения о характеристиках уточняемого земельного участка с кадастровым номером 47:14:0226002:2 :

| № п/п | Наименование характеристики | Значение характеристики |
|-------|---|--|
| 1 | 2 | 3 |
| 1. | Сведения об адресе земельного участка | — |
| 1.1. | Сведения об ином месте нахождения земельного участка, не являющегося объектом адресации, в структурированном виде | 188514, Российская Федерация, Ленинградская область, Ломоносовский район |
| 1.2. | Дополнительные сведения о месте нахождения земельного участка | СНТ "Вектор" ул. Садовое кольцо, дом 8 |
| 2. | Площадь земельного участка ± величина погрешности определения (вычисления) площади ($P \pm \Delta P$), м ² | 1 102 ± 23,00 |

| 1 | 2 | 3 |
|------|--|---|
| 3. | Формула, примененная для вычисления предельной погрешности определения площади земельного участка, с подставленными значениями и итоговые (вычисленные) значения | $3,5 * Mt * \sqrt{(P)} = 3,5 * 0,20 * \sqrt{(1\ 102)} = 23$ |
| 4. | Площадь земельного участка согласно сведениям Единого государственного реестра недвижимости (Ркад), м ² | 1 013,00 |
| 5. | Оценка расхождения Р и Ркад (Р - Ркад), м ² | 89 |
| 6. | Предельный минимальный и максимальный размеры земельного участка (Рмин и Рмакс), м ² | Рмин = 500 Рмакс = 1 200 |
| 7. | Кадастровый или иной государственный учетный номер (инвентарный) здания, сооружения, объекта незавершенного строительства, расположенного на земельном участке | 47:14:0000000:27640 |
| 8. | Вид (виды) разрешенного использования | Для ведения садоводства |
| 8.1. | Дополнительные сведения об использовании земельного участка | — |
| 9. | Сведения о земельных участках (землях общего пользования, территории общего пользования), посредством которых обеспечивается доступ | Земли общего пользования |
| 10. | Иные сведения | — |

4. Пояснения к сведениям об уточняемом земельном участке с кадастровым номером 47:14:0226002:2 :

| | |
|----|---|
| 1. | — |
|----|---|

1. Сведения о характерных точках границ уточняемого земельного участка с кадастровым номером 47:14:0226002:3 :
Система координат МСК-47 Зона № 2

| Обозначение характерных точек границ | Координаты, м | | | | Метод определения координат | Формулы, примененные для расчета средней квадратической погрешности определения координат характерных точек границ (Mt), с подставленными в такие формулы значениями и итоговые (вычисленные) значения Mt, м | Описание закрепления точки |
|--------------------------------------|--|--------------|--|--------------|---|--|----------------------------|
| | содержатся в Едином государственном реестре недвижимости | | определены в результате выполнения комплексных кадастровых работ | | | | |
| | X | Y | X | Y | | | |
| 1 | 2 | 3 | 4 | 5 | 6 | 7 | 8 |
| 146 | 436 349,56 | 2 174 642,12 | 436 349,56 | 2 174 642,12 | Метод спутниковых геодезических измерений (определений) | $\sqrt{(m0^2 + m1^2)} = \sqrt{(0,20^2 + 0,20^2)} = 0,20$ | — |

| 1 | 2 | 3 | 4 | 5 | 6 | 7 | 8 |
|-----|------------|--------------|------------|--------------|---|--|---|
| 57 | 436 337,73 | 2 174 671,52 | 436 337,73 | 2 174 671,52 | Метод спутниковых геодезических измерений (определений) | $\sqrt{(m0^2 + m1^2)} = \sqrt{(0,20^2 + 0,20^2)} = 0,20$ | — |
| 58 | 436 325,41 | 2 174 666,58 | 436 325,41 | 2 174 666,58 | | | |
| 59 | 436 321,01 | 2 174 662,81 | 436 321,01 | 2 174 662,81 | | | |
| 60 | 436 320,50 | 2 174 657,65 | 436 320,50 | 2 174 657,65 | | | |
| 145 | 436 329,83 | 2 174 633,97 | 436 329,83 | 2 174 633,97 | | | |
| 146 | 436 349,56 | 2 174 642,12 | 436 349,56 | 2 174 642,12 | | | |

2. Сведения о частях границ уточняемого земельного участка с кадастровым номером 47:14:0226002:3 :

| Обозначение части границ | | Горизонтальное проложение (S), м | Описание прохождения части границ | Сведения о согласовании местоположения границ (согласовано/спорное) |
|--------------------------|-------|----------------------------------|-----------------------------------|---|
| от т. | до т. | | | |
| 1 | 2 | 3 | 4 | 5 |
| 146 | 57 | 31,69 | — | согласовано |
| 57 | 58 | 13,27 | | |
| 58 | 59 | 5,79 | | |
| 59 | 60 | 5,19 | | |
| 60 | 145 | 25,45 | | |
| 145 | 146 | 21,35 | | |

3. Сведения о характеристиках уточняемого земельного участка с кадастровым номером 47:14:0226002:3 :

| № п/п | Наименование характеристики | Значение характеристики |
|-------|---|---|
| 1 | 2 | 3 |
| 1. | Сведения об адресе земельного участка | — |
| 1.1. | Сведения об ином месте нахождения земельного участка, не являющегося объектом адресации, в структурированном виде | 188514, Российская Федерация, Ленинградская область, Ломоносовский район |
| 1.2. | Дополнительные сведения о месте нахождения земельного участка | МО "Пениковское сельское поселение", СНТ "Вектор" Большая Садовая ул., участок 31 |
| 2. | Площадь земельного участка ± величина погрешности определения (вычисления) площади ($P \pm \Delta P$), м ² | 660 ± 18,00 |

| 1 | 2 | 3 |
|------|--|--|
| 3. | Формула, примененная для вычисления предельной погрешности определения площади земельного участка, с подставленными значениями и итоговые (вычисленные) значения | $3,5 * Mt * \sqrt{P} = 3,5 * 0,20 * \sqrt{660} = 18$ |
| 4. | Площадь земельного участка согласно сведениям Единого государственного реестра недвижимости (Ркад), м ² | 660,00 |
| 5. | Оценка расхождения Р и Ркад (Р - Ркад), м ² | 0 |
| 6. | Предельный минимальный и максимальный размеры земельного участка (Рмин и Рмакс), м ² | Рмин = 500 Рмакс = 1 200 |
| 7. | Кадастровый или иной государственный учетный номер (инвентарный) здания, сооружения, объекта незавершенного строительства, расположенного на земельном участке | — |
| 8. | Вид (виды) разрешенного использования | Для ведения садоводства |
| 8.1. | Дополнительные сведения об использовании земельного участка | — |
| 9. | Сведения о земельных участках (землях общего пользования, территории общего пользования), посредством которых обеспечивается доступ | Земли общего пользования |
| 10. | Иные сведения | — |

4. Пояснения к сведениям об уточняемом земельном участке с кадастровым номером 47:14:0226002:3 :

| | |
|----|---|
| 1. | — |
|----|---|

1. Сведения о характерных точках границ уточняемого земельного участка с кадастровым номером 47:14:0226002:4 :

Система координат МСК-47 Зона № 2

| Обозначение характерных точек границ | Координаты, м | | | | Метод определения координат | Формулы, примененные для расчета средней квадратической погрешности определения координат характерных точек границ (Mt), с подставленными в такие формулы значениями и итоговые (вычисленные) значения Mt, м | Описание закрепления точки |
|--------------------------------------|--|--------------|--|--------------|---|--|----------------------------|
| | содержатся в Едином государственном реестре недвижимости | | определены в результате выполнения комплексных кадастровых работ | | | | |
| | X | Y | X | Y | | | |
| 1 | 2 | 3 | 4 | 5 | 6 | 7 | 8 |
| 17 | 436 373,43 | 2 174 594,59 | 436 373,43 | 2 174 594,59 | Метод спутниковых геодезических измерений (определений) | $\sqrt{(m0^2 + m1^2)} = \sqrt{(0,20^2 + 0,20^2)} = 0,20$ | — |

| 1 | 2 | 3 | 4 | 5 | 6 | 7 | 8 |
|----|------------|--------------|------------|--------------|---|--|---|
| 81 | 436 365,18 | 2 174 618,50 | 436 365,18 | 2 174 618,50 | Метод спутниковых геодезических измерений (определений) | $\sqrt{(m0^2 + m1^2)} = \sqrt{(0,20^2 + 0,20^2)} = 0,20$ | — |
| 82 | 436 342,31 | 2 174 609,42 | 436 342,31 | 2 174 609,42 | | | |
| 18 | 436 350,94 | 2 174 586,72 | 436 350,94 | 2 174 586,72 | | | |
| 17 | 436 373,43 | 2 174 594,59 | 436 373,43 | 2 174 594,59 | | | |

2. Сведения о частях границ уточняемого земельного участка с кадастровым номером 47:14:0226002:4 :

| Обозначение части границ | | Горизонтальное проложение (S), м | Описание прохождения части границ | Сведения о согласовании местоположения границ (согласовано/спорное) |
|--------------------------|-------|----------------------------------|-----------------------------------|---|
| от т. | до т. | | | |
| 1 | 2 | 3 | 4 | 5 |
| 17 | 81 | 25,29 | — | согласовано |
| 81 | 82 | 24,61 | | |
| 82 | 18 | 24,29 | | |
| 18 | 17 | 23,83 | | |

3. Сведения о характеристиках уточняемого земельного участка с кадастровым номером 47:14:0226002:4 :

| № п/п | Наименование характеристики | Значение характеристики |
|-------|--|---|
| 1 | 2 | 3 |
| 1. | Сведения об адресе земельного участка | — |
| 1.1. | Сведения об ином месте нахождения земельного участка, не являющегося объектом адресации, в структурированном виде | 188514, Российская Федерация, Ленинградская область, Ломоносовский район |
| 1.2. | Дополнительные сведения о месте нахождения земельного участка | МО "Пениковское сельское поселение", СНТ "Вектор" Большая Садовая ул., участок 25 |
| 2. | Площадь земельного участка ± величина погрешности определения (вычисления) площади ($P \pm \Delta P$), м ² | $600 \pm 17,00$ |
| 3. | Формула, примененная для вычисления предельной погрешности определения площади земельного участка, с подставленными значениями и итоговые (вычисленные) значения | $3,5 * M_t * \sqrt{P} = 3,5 * 0,20 * \sqrt{600} = 17$ |
| 4. | Площадь земельного участка согласно сведениям Единого государственного реестра недвижимости (Ркад), м ² | 600,00 |
| 5. | Оценка расхождения Р и Ркад ($P - P_{кад}$), м ² | 0 |

| 1 | 2 | 3 |
|------|--|---|
| 6. | Предельный минимальный и максимальный размеры земельного участка (Р _{мин} и Р _{макс}), м ² | Р _{мин} = 500 Р _{макс} = 1 200 |
| 7. | Кадастровый или иной государственный учетный номер (инвентарный) здания, сооружения, объекта незавершенного строительства, расположенного на земельном участке | 47:14:0000000:21576 |
| 8. | Вид (виды) разрешенного использования | Для ведения садоводства |
| 8.1. | Дополнительные сведения об использовании земельного участка | — |
| 9. | Сведения о земельных участках (землях общего пользования, территории общего пользования), посредством которых обеспечивается доступ | Земли общего пользования |
| 10. | Иные сведения | — |

4. Пояснения к сведениям об уточняемом земельном участке с кадастровым номером 47:14:0226002:4 :

| | |
|----|---|
| 1. | — |
|----|---|

1. Сведения о характерных точках границ уточняемого земельного участка с кадастровым номером 47:14:0226002:5 :

Система координат МСК-47 Зона № 2

| Обозначение характерных точек границ | Координаты, м | | | | Метод определения координат | Формулы, примененные для расчета средней квадратической погрешности определения координат характерных точек границ (Mt), с подставленными в такие формулы значениями и итоговые (вычисленные) значения Mt, м | Описание закрепления точки |
|--------------------------------------|--|--------------|--|--------------|---|--|----------------------------|
| | содержатся в Едином государственном реестре недвижимости | | определены в результате выполнения комплексных кадастровых работ | | | | |
| | X | Y | X | Y | | | |
| 1 | 2 | 3 | 4 | 5 | 6 | 7 | 8 |
| 144 | 436 443,77 | 2 174 608,99 | 436 443,77 | 2 174 608,99 | Метод спутниковых геодезических измерений (определений) | $\sqrt{(m0^2 + m1^2)} = \sqrt{(0,20^2 + 0,20^2)} = 0,20$ | — |
| 145 | 436 434,86 | 2 174 630,56 | 436 434,86 | 2 174 630,56 | | | |
| 146 | 436 413,34 | 2 174 620,96 | 436 413,34 | 2 174 620,96 | | | |
| 147 | 436 421,68 | 2 174 597,69 | 436 421,68 | 2 174 597,69 | | | |
| 144 | 436 443,77 | 2 174 608,99 | 436 443,77 | 2 174 608,99 | | | |

2. Сведения о частях границ уточняемого земельного участка с кадастровым номером 47:14:0226002:5 :

| Обозначение части границ | | Горизонтальное проложение (S), м | Описание прохождения части границ | Сведения о согласовании местоположения границ (согласовано/спорное) |
|--------------------------|-------|----------------------------------|-----------------------------------|---|
| от т. | до т. | | | |
| 1 | 2 | 3 | 4 | 5 |
| 144 | 145 | 23,34 | — | согласовано |
| 145 | 146 | 23,56 | | |
| 146 | 147 | 24,72 | | |
| 147 | 144 | 24,81 | | |
| | | | | |

3. Сведения о характеристиках уточняемого земельного участка с кадастровым номером 47:14:0226002:5 :

| № п/п | Наименование характеристики | Значение характеристики |
|-------|--|--|
| 1 | 2 | 3 |
| 1. | Сведения об адресе земельного участка | — |
| 1.1. | Сведения об ином месте нахождения земельного участка, не являющегося объектом адресации, в структурированном виде | 188514, Российская Федерация, Ленинградская область, Ломоносовский район |
| 1.2. | Дополнительные сведения о месте нахождения земельного участка | МО "Пениковское сельское поселение", СНТ "Вектор" ул. Садовое кольцо, участок 16 |
| 2. | Площадь земельного участка ± величина погрешности определения (вычисления) площади ($P \pm \Delta P$), м ² | 579 ± 17,00 |
| 3. | Формула, примененная для вычисления предельной погрешности определения площади земельного участка, с подставленными значениями и итоговые (вычисленные) значения | $3,5 * M_t * \sqrt{P} = 3,5 * 0,20 * \sqrt{579} = 17$ |
| 4. | Площадь земельного участка согласно сведениям Единого государственного реестра недвижимости (Ркад), м ² | 579,00 |
| 5. | Оценка расхождения P и Ркад (P - Ркад), м ² | 0 |
| 6. | Предельный минимальный и максимальный размеры земельного участка (Рмин и Рмакс), м ² | Рмин = 500 Рмакс = 1 200 |
| 7. | Кадастровый или иной государственный учетный номер (инвентарный) здания, сооружения, объекта незавершенного строительства, расположенного на земельном участке | 47:14:0226002:370 |
| 8. | Вид (виды) разрешенного использования | Для ведения садоводства |
| 8.1. | Дополнительные сведения об использовании земельного участка | — |
| 9. | Сведения о земельных участках (землях общего пользования, территории общего пользования), посредством которых обеспечивается доступ | Земли общего пользования |

| | | | | | | | | | |
|--|--|--------------|--|--------------|---|--|----------------------------|--|--|
| 1 | 2 | | | | 3 | | | | |
| 10. | Иные сведения | | | | — | | | | |
| 4. Пояснения к сведениям об уточняемом земельном участке с кадастровым номером | | | | | 47:14:0226002:5 | | | | |
| 1. | — | | | | — | | | | |
| 1. Сведения о характерных точках границ уточняемого земельного участка с кадастровым номером | | | | | 47:14:0226002:10 | | | | |
| Система координат | | | | | МСК-47 | | | | |
| | | | | | Зона № 2 | | | | |
| Обозначение характерных точек границ | Координаты, м | | | | Метод определения координат | Формулы, примененные для расчета средней квадратической погрешности определения координат характерных точек границ (Mt), с подставленными в такие формулы значениями и итоговые (вычисленные) значения Mt, м | Описание закрепления точки | | |
| | содержатся в Едином государственном реестре недвижимости | | определены в результате выполнения комплексных кадастровых работ | | | | | | |
| | X | Y | X | Y | | | | | |
| 1 | 2 | 3 | 4 | 5 | 6 | 7 | 8 | | |
| 1 | 436 489,62 | 2 174 735,44 | 436 489,62 | 2 174 735,44 | Метод спутниковых геодезических измерений (определений) | $\sqrt{(m_0^2 + m_1^2)} = \sqrt{(0,20^2 + 0,20^2)} = 0,20$ | — | | |
| 2 | 436 466,35 | 2 174 726,25 | 436 466,35 | 2 174 726,25 | | | | | |
| 3 | 436 469,27 | 2 174 720,06 | 436 469,27 | 2 174 720,06 | | | | | |
| н175У | — | — | 436 477,24 | 2 174 698,93 | | | | | |
| 4 | 436 480,86 | 2 174 689,35 | 436 480,86 | 2 174 689,35 | | | | | |
| 5 | 436 483,19 | 2 174 683,40 | 436 483,19 | 2 174 683,40 | | | | | |
| 6 | 436 485,19 | 2 174 678,28 | 436 485,19 | 2 174 678,28 | | | | | |
| 7 | 436 485,86 | 2 174 676,24 | 436 485,86 | 2 174 676,24 | | | | | |
| 8 | 436 498,89 | 2 174 675,05 | 436 498,89 | 2 174 675,05 | | | | | |
| 9 | 436 504,37 | 2 174 677,50 | 436 504,37 | 2 174 677,50 | | | | | |

| 1 | 2 | 3 | 4 | 5 | 6 | 7 | 8 |
|-------|------------|--------------|------------|--------------|---|--|---|
| 10 | 436 512,08 | 2 174 685,60 | 436 512,08 | 2 174 685,60 | Метод спутниковых геодезических измерений (определений) | $\sqrt{(m0^2 + m1^2)} = \sqrt{(0,20^2 + 0,20^2)} = 0,20$ | — |
| н174У | — | — | 436 510,96 | 2 174 688,09 | | | |
| 1 | 436 489,62 | 2 174 735,44 | 436 489,62 | 2 174 735,44 | | | |

2. Сведения о частях границ уточняемого земельного участка с кадастровым номером 47:14:0226002:10 :

| Обозначение части границ | | Горизонтальное проложение (S), м | Описание прохождения части границ | Сведения о согласовании местоположения границ (согласовано/спорное) |
|--------------------------|-------|----------------------------------|-----------------------------------|---|
| от т. | до т. | | | |
| 1 | 2 | 3 | 4 | 5 |
| 1 | 2 | 25,02 | — | согласовано |
| 2 | 3 | 6,84 | | |
| 3 | н175У | 22,58 | | |
| н175У | 4 | 10,24 | | |
| 4 | 5 | 6,39 | | |
| 5 | 6 | 5,50 | | |
| 6 | 7 | 2,15 | | |
| 7 | 8 | 13,08 | | |
| 8 | 9 | 6,00 | | |
| 9 | 10 | 11,18 | | |
| 10 | н174У | 2,73 | | |
| н174У | 1 | 51,94 | | |

3. Сведения о характеристиках уточняемого земельного участка с кадастровым номером 47:14:0226002:10 :

| № п/п | Наименование характеристики | Значение характеристики |
|-------|---|---|
| 1 | 2 | 3 |
| 1. | Сведения об адресе земельного участка | — |
| 1.1. | Сведения об ином месте нахождения земельного участка, не являющегося объектом адресации, в структурированном виде | 188514, Российская Федерация, Ленинградская область, Ломоносовский район |
| 1.2. | Дополнительные сведения о месте нахождения земельного участка | МО "Пениковское сельское поселение", СНТ "Вектор" Садовая ул., участок 62 |
| 2. | Площадь земельного участка ± величина погрешности определения (вычисления) площади ($P \pm \Delta P$), м ² | 1 507 ± 27,00 |

| 1 | 2 | 3 |
|------|--|---|
| 3. | Формула, примененная для вычисления предельной погрешности определения площади земельного участка, с подставленными значениями и итоговые (вычисленные) значения | $3,5 * Mt * \sqrt{(P)} = 3,5 * 0,20 * \sqrt{(1\ 507)} = 27$ |
| 4. | Площадь земельного участка согласно сведениям Единого государственного реестра недвижимости (Ркад), м ² | 1 507,00 |
| 5. | Оценка расхождения Р и Ркад (Р - Ркад), м ² | 0 |
| 6. | Предельный минимальный и максимальный размеры земельного участка (Рмин и Рмакс), м ² | Рмин = 500 Рмакс = 1 200 |
| 7. | Кадастровый или иной государственный учетный номер (инвентарный) здания, сооружения, объекта незавершенного строительства, расположенного на земельном участке | 47:14:0000000:25320 |
| 8. | Вид (виды) разрешенного использования | Для ведения садоводства |
| 8.1. | Дополнительные сведения об использовании земельного участка | — |
| 9. | Сведения о земельных участках (землях общего пользования, территории общего пользования), посредством которых обеспечивается доступ | Земли общего пользования |
| 10. | Иные сведения | — |

4. Пояснения к сведениям об уточняемом земельном участке с кадастровым номером 47:14:0226002:10 :

| | |
|----|---|
| 1. | — |
|----|---|

1. Сведения о характерных точках границ уточняемого земельного участка с кадастровым номером 47:14:0226002:18 :
Система координат МСК-47 Зона № 2

| Обозначение характерных точек границ | Координаты, м | | | | Метод определения координат | Формулы, примененные для расчета средней квадратической погрешности определения координат характерных точек границ (Mt), с подставленными в такие формулы значениями и итоговые (вычисленные) значения Mt, м | Описание закрепления точки |
|--------------------------------------|--|--------------|--|--------------|---|--|----------------------------|
| | содержатся в Едином государственном реестре недвижимости | | определены в результате выполнения комплексных кадастровых работ | | | | |
| | X | Y | X | Y | | | |
| 1 | 2 | 3 | 4 | 5 | 6 | 7 | 8 |
| 11 | 436 379,33 | 2 174 577,15 | 436 379,33 | 2 174 577,15 | Метод спутниковых геодезических измерений (определений) | $\sqrt{(m0^2 + m1^2)} = \sqrt{(0,20^2 + 0,20^2)} = 0,20$ | — |

| 1 | 2 | 3 | 4 | 5 | 6 | 7 | 8 |
|----|------------|--------------|------------|--------------|---|--|---|
| 12 | 436 380,17 | 2 174 578,81 | 436 380,17 | 2 174 578,81 | Метод спутниковых геодезических измерений (определений) | $\sqrt{(m0^2 + m1^2)} = \sqrt{(0,20^2 + 0,20^2)} = 0,20$ | — |
| 13 | 436 380,27 | 2 174 580,14 | 436 380,27 | 2 174 580,14 | | | |
| 14 | 436 379,95 | 2 174 580,93 | 436 379,95 | 2 174 580,93 | | | |
| 15 | 436 378,81 | 2 174 580,39 | 436 378,81 | 2 174 580,39 | | | |
| 16 | 436 376,17 | 2 174 587,35 | 436 376,17 | 2 174 587,35 | | | |
| 17 | 436 373,43 | 2 174 594,59 | 436 373,43 | 2 174 594,59 | | | |
| 18 | 436 350,94 | 2 174 586,72 | 436 350,94 | 2 174 586,72 | | | |
| 19 | 436 347,81 | 2 174 585,88 | 436 347,81 | 2 174 585,88 | | | |
| 20 | 436 355,68 | 2 174 564,96 | 436 355,68 | 2 174 564,96 | | | |
| 21 | 436 376,96 | 2 174 575,52 | 436 376,96 | 2 174 575,52 | | | |
| 11 | 436 379,33 | 2 174 577,15 | 436 379,33 | 2 174 577,15 | | | |

2. Сведения о частях границ уточняемого земельного участка с кадастровым номером 47:14:0226002:18 :

| Обозначение части границ | | Горизонтальное проложение (S), м | Описание прохождения части границ | Сведения о согласовании местоположения границ (согласовано/спорное) |
|--------------------------|-------|----------------------------------|-----------------------------------|---|
| от т. | до т. | | | |
| 1 | 2 | 3 | 4 | 5 |
| 11 | 12 | 1,86 | — | согласовано |
| 12 | 13 | 1,33 | | |
| 13 | 14 | 0,85 | | |
| 14 | 15 | 1,26 | | |
| 15 | 16 | 7,44 | | |
| 16 | 17 | 7,74 | | |
| 17 | 18 | 23,83 | | |
| 18 | 19 | 3,24 | | |
| 19 | 20 | 22,35 | | |

| | | | | |
|----|----|-------|---|-------------|
| 1 | 2 | 3 | 4 | 5 |
| 20 | 21 | 23,76 | — | согласовано |
| 21 | 11 | 2,88 | — | |

3. Сведения о характеристиках уточняемого земельного участка с кадастровым номером 47:14:0226002:18 :

| № п/п | Наименование характеристики | Значение характеристики |
|-------|--|--|
| 1 | 2 | 3 |
| 1. | Сведения об адресе земельного участка | — |
| 1.1. | Сведения об ином месте нахождения земельного участка, не являющегося объектом адресации, в структурированном виде | 188514, Российская Федерация, Ленинградская область, Ломоносовский район |
| 1.2. | Дополнительные сведения о месте нахождения земельного участка | МО "Пениковское сельское поселение", СНТ "Вектор", участок 24 |
| 2. | Площадь земельного участка ± величина погрешности определения (вычисления) площади ($P \pm \Delta P$), м ² | 555 ± 16,00 |
| 3. | Формула, примененная для вычисления предельной погрешности определения площади земельного участка, с подставленными значениями и итоговые (вычисленные) значения | $3,5 * M_t * \sqrt{P} = 3,5 * 0,20 * \sqrt{555} = 16$ |
| 4. | Площадь земельного участка согласно сведениям Единого государственного реестра недвижимости (Ркад), м ² | 555,00 |
| 5. | Оценка расхождения Р и Ркад ($P - P_{кад}$), м ² | 0 |
| 6. | Предельный минимальный и максимальный размеры земельного участка (Рмин и Рмакс), м ² | Рмин = 500 Рмакс = 1 200 |
| 7. | Кадастровый или иной государственный учетный номер (инвентарный) здания, сооружения, объекта незавершенного строительства, расположенного на земельном участке | 47:14:0226002:59 |
| 8. | Вид (виды) разрешенного использования | Для ведения садоводства |
| 8.1. | Дополнительные сведения об использовании земельного участка | — |
| 9. | Сведения о земельных участках (землях общего пользования, территории общего пользования), посредством которых обеспечивается доступ | Земли общего пользования |
| 10. | Иные сведения | — |

4. Пояснения к сведениям об уточняемом земельном участке с кадастровым номером 47:14:0226002:18 :

| | |
|----|---|
| 1. | — |
|----|---|

1. Сведения о характерных точках границ уточняемого земельного участка с кадастровым номером 47:14:0226002:19 :

Система координат МСК-47 Зона № 2

| Обозначение характерных точек границ | Координаты, м | | | | Метод определения координат | Формулы, примененные для расчета средней квадратической погрешности определения координат характерных точек границ (Mt), с подставленными в такие формулы значениями и итоговые (вычисленные) значения Mt, м | Описание закрепления точки |
|--------------------------------------|--|--------------|--|--------------|---|--|----------------------------|
| | содержатся в Едином государственном реестре недвижимости | | определены в результате выполнения комплексных кадастровых работ | | | | |
| | X | Y | X | Y | | | |
| 1 | 2 | 3 | 4 | 5 | 6 | 7 | 8 |
| 11 | 436 379,33 | 2 174 577,15 | 436 379,33 | 2 174 577,15 | Метод спутниковых геодезических измерений (определений) | $\sqrt{(m_0^2 + m_1^2)} = \sqrt{(0,20^2 + 0,20^2)} = 0,20$ | — |
| 21 | 436 376,96 | 2 174 575,52 | 436 376,96 | 2 174 575,52 | | | |
| 20 | 436 355,68 | 2 174 564,96 | 436 355,68 | 2 174 564,96 | | | |
| 22 | 436 363,46 | 2 174 544,15 | 436 363,46 | 2 174 544,15 | | | |
| 23 | 436 368,97 | 2 174 546,72 | 436 368,97 | 2 174 546,72 | | | |
| 24 | 436 387,88 | 2 174 553,02 | 436 387,88 | 2 174 553,02 | | | |
| 25 | 436 385,56 | 2 174 560,02 | 436 385,56 | 2 174 560,02 | | | |
| 26 | 436 380,00 | 2 174 575,42 | 436 380,00 | 2 174 575,42 | | | |
| 27 | 436 381,30 | 2 174 578,30 | 436 381,30 | 2 174 578,30 | | | |
| 12 | 436 380,17 | 2 174 578,81 | 436 380,17 | 2 174 578,81 | | | |
| 11 | 436 379,33 | 2 174 577,15 | 436 379,33 | 2 174 577,15 | | | |

2. Сведения о частях границ уточняемого земельного участка с кадастровым номером 47:14:0226002:19 :

| Обозначение части границ | | Горизонтальное проложение (S), м | Описание прохождения части границ | Сведения о согласовании местоположения границ (согласовано/спорное) |
|--------------------------|-------|----------------------------------|-----------------------------------|---|
| от т. | до т. | | | |
| 1 | 2 | 3 | 4 | 5 |
| 11 | 21 | 2,88 | — | согласовано |
| 21 | 20 | 23,76 | | |
| 20 | 22 | 22,22 | | |
| 22 | 23 | 6,08 | | |
| 23 | 24 | 19,93 | | |
| 24 | 25 | 7,37 | | |
| 25 | 26 | 16,37 | | |
| 26 | 27 | 3,16 | | |
| 27 | 12 | 1,24 | | |
| 12 | 11 | 1,86 | | |

3. Сведения о характеристиках уточняемого земельного участка с кадастровым номером 47:14:0226002:19 :

| № п/п | Наименование характеристики | Значение характеристики |
|-------|--|--|
| 1 | 2 | 3 |
| 1. | Сведения об адресе земельного участка | — |
| 1.1. | Сведения об ином месте нахождения земельного участка, не являющегося объектом адресации, в структурированном виде | 188514, Российская Федерация, Ленинградская область, Ломоносовский район |
| 1.2. | Дополнительные сведения о месте нахождения земельного участка | МО "Пениковское сельское поселение", СНТ "Вектор", участок 23 |
| 2. | Площадь земельного участка ± величина погрешности определения (вычисления) площади ($P \pm \Delta P$), м ² | 620 ± 17,00 |
| 3. | Формула, примененная для вычисления предельной погрешности определения площади земельного участка, с подставленными значениями и итоговые (вычисленные) значения | $3,5 * M_t * \sqrt{P} = 3,5 * 0,20 * \sqrt{620} = 17$ |
| 4. | Площадь земельного участка согласно сведениям Единого государственного реестра недвижимости (Ркад), м ² | 620,00 |
| 5. | Оценка расхождения Р и Ркад ($P - P_{кад}$), м ² | 0 |
| 6. | Предельный минимальный и максимальный размеры земельного участка (Рмин и Рмакс), м ² | Рмин = 500 Рмакс = 1 200 |

| 1 | 2 | 3 |
|------|--|--------------------------|
| 7. | Кадастровый или иной государственный учетный номер (инвентарный) здания, сооружения, объекта незавершенного строительства, расположенного на земельном участке | 47:14:0226002:51 |
| 8. | Вид (виды) разрешенного использования | Для ведения садоводства |
| 8.1. | Дополнительные сведения об использовании земельного участка | — |
| 9. | Сведения о земельных участках (землях общего пользования, территории общего пользования), посредством которых обеспечивается доступ | Земли общего пользования |
| 10. | Иные сведения | — |

4. Пояснения к сведениям об уточняемом земельном участке с кадастровым номером 47:14:0226002:19 :

1. —

1. Сведения о характерных точках границ уточняемого земельного участка с кадастровым номером 47:14:0226002:21 :

Система координат МСК-47 Зона № 2

| Обозначение характерных точек границ | Координаты, м | | | | Метод определения координат | Формулы, примененные для расчета средней квадратической погрешности определения координат характерных точек границ (Mt), с подставленными в такие формулы значениями и итоговые (вычисленные) значения Mt, м | Описание закрепления точки |
|--------------------------------------|--|--------------|--|--------------|---|--|----------------------------|
| | содержатся в Едином государственном реестре недвижимости | | определены в результате выполнения комплексных кадастровых работ | | | | |
| | X | Y | X | Y | | | |
| 1 | 2 | 3 | 4 | 5 | 6 | 7 | 8 |
| 28 | 436 440,94 | 2 174 674,62 | 436 440,94 | 2 174 674,62 | Метод спутниковых геодезических измерений (определений) | $\sqrt{(m0^2 + m1^2)} = \sqrt{(0,20^2 + 0,20^2)} = 0,20$ | — |
| 29 | 436 442,86 | 2 174 675,34 | 436 442,86 | 2 174 675,34 | | | |
| 30 | 436 449,31 | 2 174 677,06 | 436 449,31 | 2 174 677,06 | | | |
| 31 | 436 457,85 | 2 174 680,32 | 436 457,85 | 2 174 680,32 | | | |
| 4 | 436 480,86 | 2 174 689,35 | 436 480,86 | 2 174 689,35 | | | |
| 32 | 436 477,24 | 2 174 698,93 | 436 477,24 | 2 174 698,93 | | | |

| 1 | 2 | 3 | 4 | 5 | 6 | 7 | 8 |
|----|------------|--------------|------------|--------------|---|--|---|
| 33 | 436 467,22 | 2 174 694,77 | 436 467,22 | 2 174 694,77 | Метод спутниковых геодезических измерений (определений) | $\sqrt{(m0^2 + m1^2)} = \sqrt{(0,20^2 + 0,20^2)} = 0,20$ | — |
| 34 | 436 463,48 | 2 174 703,28 | 436 463,48 | 2 174 703,28 | | | |
| 35 | 436 452,10 | 2 174 698,49 | 436 452,10 | 2 174 698,49 | | | |
| 36 | 436 449,40 | 2 174 703,84 | 436 449,40 | 2 174 703,84 | | | |
| 37 | 436 445,88 | 2 174 702,41 | 436 445,88 | 2 174 702,41 | | | |
| 38 | 436 438,06 | 2 174 699,66 | 436 438,06 | 2 174 699,66 | | | |
| 39 | 436 432,10 | 2 174 696,58 | 436 432,10 | 2 174 696,58 | | | |
| 40 | 436 427,54 | 2 174 694,64 | 436 427,54 | 2 174 694,64 | | | |
| 41 | 436 432,47 | 2 174 684,82 | 436 432,47 | 2 174 684,82 | | | |
| 42 | 436 436,07 | 2 174 686,22 | 436 436,07 | 2 174 686,22 | | | |
| 28 | 436 440,94 | 2 174 674,62 | 436 440,94 | 2 174 674,62 | | | |

2. Сведения о частях границ уточняемого земельного участка с кадастровым номером 47:14:0226002:21 :

| Обозначение части границ | | Горизонтальное проложение (S), м | Описание прохождения части границ | Сведения о согласовании местоположения границ (согласовано/спорное) |
|--------------------------|-------|----------------------------------|-----------------------------------|---|
| от т. | до т. | | | |
| 1 | 2 | 3 | 4 | 5 |
| 28 | 29 | 2,05 | — | согласовано |
| 29 | 30 | 6,68 | | |
| 30 | 31 | 9,14 | | |
| 31 | 4 | 24,72 | | |
| 4 | 32 | 10,24 | | |
| 32 | 33 | 10,85 | | |
| 33 | 34 | 9,30 | | |
| 34 | 35 | 12,35 | | |
| 35 | 36 | 5,99 | | |

| 1 | 2 | 3 | 4 | 5 |
|----|----|-------|---|-------------|
| 36 | 37 | 3,80 | — | согласовано |
| 37 | 38 | 8,29 | | |
| 38 | 39 | 6,71 | | |
| 39 | 40 | 4,96 | | |
| 40 | 41 | 10,99 | | |
| 41 | 42 | 3,86 | | |
| 42 | 28 | 12,58 | | |

3. Сведения о характеристиках уточняемого земельного участка с кадастровым номером 47:14:0226002:21 :

| № п/п | Наименование характеристики | Значение характеристики |
|-------|--|---|
| 1 | 2 | 3 |
| 1. | Сведения об адресе земельного участка | — |
| 1.1. | Сведения об ином месте нахождения земельного участка, не являющегося объектом адресации, в структурированном виде | 188514, Российская Федерация, Ленинградская область, Ломоносовский район |
| 1.2. | Дополнительные сведения о месте нахождения земельного участка | МО "Пениковское сельское поселение", СНТ "Вектор" Садовая ул., участок 56 |
| 2. | Площадь земельного участка ± величина погрешности определения (вычисления) площади ($P \pm \Delta P$), м ² | $875 \pm 21,00$ |
| 3. | Формула, примененная для вычисления предельной погрешности определения площади земельного участка, с подставленными значениями и итоговые (вычисленные) значения | $3,5 * M_t * \sqrt{P} = 3,5 * 0,20 * \sqrt{875} = 21$ |
| 4. | Площадь земельного участка согласно сведениям Единого государственного реестра недвижимости ($P_{\text{кад}}$), м ² | 875,00 |
| 5. | Оценка расхождения P и $P_{\text{кад}}$ ($P - P_{\text{кад}}$), м ² | 0 |
| 6. | Предельный минимальный и максимальный размеры земельного участка ($P_{\text{мин}}$ и $P_{\text{макс}}$), м ² | $P_{\text{мин}} = 500$ $P_{\text{макс}} = 1\ 200$ |
| 7. | Кадастровый или иной государственный учетный номер (инвентарный) здания, сооружения, объекта незавершенного строительства, расположенного на земельном участке | — |
| 8. | Вид (виды) разрешенного использования | Для ведения садоводства |
| 8.1. | Дополнительные сведения об использовании земельного участка | — |
| 9. | Сведения о земельных участках (землях общего пользования, территории общего пользования), посредством которых обеспечивается доступ | Земли общего пользования |
| 10. | Иные сведения | — |

4. Пояснения к сведениям об уточняемом земельном участке с кадастровым номером 47:14:0226002:21 :

1. —

1. Сведения о характерных точках границ уточняемого земельного участка с кадастровым номером 47:14:0226002:25 :

Система координат МСК-47 Зона № 2

| Обозначение характерных точек границ | Координаты, м | | | | Метод определения координат | Формулы, примененные для расчета средней квадратической погрешности определения координат характерных точек границ (Mt), с подставленными в такие формулы значениями и итоговые (вычисленные) значения Mt, м | Описание закрепления точки |
|--------------------------------------|--|--------------|--|--------------|---|--|----------------------------|
| | содержатся в Едином государственном реестре недвижимости | | определены в результате выполнения комплексных кадастровых работ | | | | |
| | X | Y | X | Y | | | |
| 1 | 2 | 3 | 4 | 5 | 6 | 7 | 8 |
| 43 | 436 407,20 | 2 174 684,94 | 436 407,20 | 2 174 684,94 | Метод спутниковых геодезических измерений (определений) | $\sqrt{(m0^2 + m1^2)} = \sqrt{(0,20^2 + 0,20^2)} = 0,20$ | — |
| 44 | 436 400,70 | 2 174 699,26 | 436 400,70 | 2 174 699,26 | | | |
| 45 | 436 367,21 | 2 174 684,44 | 436 367,21 | 2 174 684,44 | | | |
| 46 | 436 364,75 | 2 174 681,46 | 436 364,75 | 2 174 681,46 | | | |
| 47 | 436 368,40 | 2 174 673,55 | 436 368,40 | 2 174 673,55 | | | |
| 48 | 436 388,24 | 2 174 683,08 | 436 388,24 | 2 174 683,08 | | | |
| 49 | 436 391,09 | 2 174 678,00 | 436 391,09 | 2 174 678,00 | | | |
| 43 | 436 407,20 | 2 174 684,94 | 436 407,20 | 2 174 684,94 | | | |

2. Сведения о частях границ уточняемого земельного участка с кадастровым номером 47:14:0226002:25 :

| Обозначение части границ | | Горизонтальное проложение (S), м | Описание прохождения части границ | Сведения о согласовании местоположения границ (согласовано/спорное) |
|--------------------------|-------|----------------------------------|-----------------------------------|---|
| от т. | до т. | | | |
| 1 | 2 | 3 | 4 | 5 |
| 43 | 44 | 15,73 | — | согласовано |
| 44 | 45 | 36,62 | — | |

| 1 | 2 | 3 | 4 | 5 |
|----|----|-------|---|-------------|
| 45 | 46 | 3,86 | — | согласовано |
| 46 | 47 | 8,71 | | |
| 47 | 48 | 22,01 | | |
| 48 | 49 | 5,82 | | |
| 49 | 43 | 17,54 | | |

3. Сведения о характеристиках уточняемого земельного участка с кадастровым номером 47:14:0226002:25 :

| № п/п | Наименование характеристики | Значение характеристики |
|-------|--|---|
| 1 | 2 | 3 |
| 1. | Сведения об адресе земельного участка | — |
| 1.1. | Сведения об ином месте нахождения земельного участка, не являющегося объектом адресации, в структурированном виде | 188514, Российская Федерация, Ленинградская область, Ломоносовский район |
| 1.2. | Дополнительные сведения о месте нахождения земельного участка | МО "Пениковское сельское поселение", СНТ "Вектор" Садовая ул., участок 52 |
| 2. | Площадь земельного участка ± величина погрешности определения (вычисления) площади ($P \pm \Delta P$), м ² | 500 ± 16,00 |
| 3. | Формула, примененная для вычисления предельной погрешности определения площади земельного участка, с подставленными значениями и итоговые (вычисленные) значения | $3,5 * M_t * \sqrt{P} = 3,5 * 0,20 * \sqrt{500} = 16$ |
| 4. | Площадь земельного участка согласно сведениям Единого государственного реестра недвижимости (Ркад), м ² | 500,00 |
| 5. | Оценка расхождения Р и Ркад ($P - P_{кад}$), м ² | 0 |
| 6. | Предельный минимальный и максимальный размеры земельного участка (Рмин и Рмакс), м ² | Рмин = 500 Рмакс = 1 200 |
| 7. | Кадастровый или иной государственный учетный номер (инвентарный) здания, сооружения, объекта незавершенного строительства, расположенного на земельном участке | 47:14:0000000:28317 |
| 8. | Вид (виды) разрешенного использования | Для ведения садоводства |
| 8.1. | Дополнительные сведения об использовании земельного участка | — |
| 9. | Сведения о земельных участках (землях общего пользования, территории общего пользования), посредством которых обеспечивается доступ | Земли общего пользования |
| 10. | Иные сведения | — |

4. Пояснения к сведениям об уточняемом земельном участке с кадастровым номером 47:14:0226002:25 :

| | | | | |
|----|--|--|--|--|
| 1. | | | | |
|----|--|--|--|--|

| | | | | | |
|---|--|--------|----------|------------------|---|
| 1. Сведения о характерных точках границ уточняемого земельного участка с кадастровым номером | | | | 47:14:0226002:27 | : |
| Система координат | | МСК-47 | Зона № 2 | | |

| Обозначение характерных точек границ | Координаты, м | | | | Метод определения координат | Формулы, примененные для расчета средней квадратической погрешности определения координат характерных точек границ (Mt), с подставленными в такие формулы значениями и итоговые (вычисленные) значения Mt, м | Описание закрепления точки |
|--------------------------------------|--|--------------|--|--------------|---|--|----------------------------|
| | содержатся в Едином государственном реестре недвижимости | | определены в результате выполнения комплексных кадастровых работ | | | | |
| | X | Y | X | Y | | | |
| 1 | 2 | 3 | 4 | 5 | 6 | 7 | 8 |
| 25 | 436 385,56 | 2 174 560,02 | 436 385,56 | 2 174 560,02 | Метод спутниковых геодезических измерений (определений) | $\sqrt{(m0^2 + m1^2)} = \sqrt{(0,20^2 + 0,20^2)} = 0,20$ | — |
| 53 | 436 396,72 | 2 174 564,68 | 436 396,72 | 2 174 564,68 | | | |
| 54 | 436 398,65 | 2 174 561,63 | 436 398,65 | 2 174 561,63 | | | |
| 55 | 436 405,94 | 2 174 564,62 | 436 405,94 | 2 174 564,62 | | | |
| 50 | 436 408,20 | 2 174 565,55 | 436 408,20 | 2 174 565,55 | | | |
| 51 | 436 400,40 | 2 174 588,10 | 436 400,40 | 2 174 588,10 | | | |
| 52 | 436 382,10 | 2 174 580,08 | 436 382,10 | 2 174 580,08 | | | |
| н176У | — | — | 436 381,30 | 2 174 578,30 | | | |
| 26 | 436 380,00 | 2 174 575,42 | 436 380,00 | 2 174 575,42 | | | |
| 25 | 436 385,56 | 2 174 560,02 | 436 385,56 | 2 174 560,02 | | | |

| | | | | | |
|---|--|--|--|------------------|---|
| 2. Сведения о частях границ уточняемого земельного участка с кадастровым номером | | | | 47:14:0226002:27 | : |
|---|--|--|--|------------------|---|

| Обозначение части границ | | Горизонтальное проложение (S), м | Описание прохождения части границ | Сведения о согласовании местоположения границ (согласовано/спорное) |
|--------------------------|-------|----------------------------------|-----------------------------------|---|
| от т. | до т. | | | |

| 1 | 2 | 3 | 4 | 5 |
|-------|-------|-------|---|-------------|
| 25 | 53 | 12,09 | — | согласовано |
| 53 | 54 | 3,61 | | |
| 54 | 55 | 7,88 | | |
| 55 | 50 | 2,44 | | |
| 50 | 51 | 23,86 | | |
| 51 | 52 | 19,98 | | |
| 52 | н176У | 1,95 | | |
| н176У | 26 | 3,16 | | |
| 26 | 25 | 16,37 | | |

3. Сведения о характеристиках уточняемого земельного участка с кадастровым номером 47:14:0226002:27 :

| № п/п | Наименование характеристики | Значение характеристики |
|-------|--|--|
| 1 | 2 | 3 |
| 1. | Сведения об адресе земельного участка | — |
| 1.1. | Сведения об ином месте нахождения земельного участка, не являющегося объектом адресации, в структурированном виде | 188514, Российская Федерация, Ленинградская область, Ломоносовский район |
| 1.2. | Дополнительные сведения о месте нахождения земельного участка | МО "Пениковское сельское поселение", СНТ "Вектор" ул. Садовое кольцо, участок 21 |
| 2. | Площадь земельного участка ± величина погрешности определения (вычисления) площади ($P \pm \Delta P$), м ² | $500 \pm 16,00$ |
| 3. | Формула, примененная для вычисления предельной погрешности определения площади земельного участка, с подставленными значениями и итоговые (вычисленные) значения | $3,5 * M_t * \sqrt{P} = 3,5 * 0,20 * \sqrt{500} = 16$ |
| 4. | Площадь земельного участка согласно сведениям Единого государственного реестра недвижимости ($P_{\text{кад}}$), м ² | 500,00 |
| 5. | Оценка расхождения P и $P_{\text{кад}}$ ($P - P_{\text{кад}}$), м ² | 0 |
| 6. | Предельный минимальный и максимальный размеры земельного участка ($P_{\text{мин}}$ и $P_{\text{макс}}$), м ² | $P_{\text{мин}} = 500$ $P_{\text{макс}} = 1\ 200$ |
| 7. | Кадастровый или иной государственный учетный номер (инвентарный) здания, сооружения, объекта незавершенного строительства, расположенного на земельном участке | 47:14:0000000:23606 |
| 8. | Вид (виды) разрешенного использования | Для ведения садоводства |
| 8.1. | Дополнительные сведения об использовании земельного участка | — |

| | | |
|-----|---|--------------------------|
| 1 | 2 | 3 |
| 9. | Сведения о земельных участках (землях общего пользования, территории общего пользования), посредством которых обеспечивается доступ | Земли общего пользования |
| 10. | Иные сведения | — |

4. Пояснения к сведениям об уточняемом земельном участке с кадастровым номером 47:14:0226002:27 :

| | |
|----|---|
| 1. | — |
|----|---|

1. Сведения о характерных точках границ уточняемого земельного участка с кадастровым номером 47:14:0226002:32 :

Система координат МСК-47 Зона № 2

| Обозначение характерных точек границ | Координаты, м | | | | Метод определения координат | Формулы, примененные для расчета средней квадратической погрешности определения координат характерных точек границ (Mt), с подставленными в такие формулы значениями и итоговые (вычисленные) значения Mt, м | Описание закрепления точки |
|--------------------------------------|--|--------------|--|--------------|---|--|----------------------------|
| | содержатся в Едином государственном реестре недвижимости | | определены в результате выполнения комплексных кадастровых работ | | | | |
| | X | Y | X | Y | | | |
| 1 | 2 | 3 | 4 | 5 | 6 | 7 | 8 |
| 177 | 436 491,88 | 2 174 625,64 | 436 491,88 | 2 174 625,64 | Метод спутниковых геодезических измерений (определений) | $\sqrt{(m_0^2 + m_1^2)} = \sqrt{(0,20^2 + 0,20^2)} = 0,20$ | — |
| н173У | — | — | 436 491,50 | 2 174 626,49 | | | |
| 63 | 436 484,08 | 2 174 643,47 | 436 484,08 | 2 174 643,47 | | | |
| 151 | 436 482,66 | 2 174 646,85 | 436 482,66 | 2 174 646,85 | | | |
| 158 | 436 477,28 | 2 174 643,48 | 436 477,28 | 2 174 643,48 | | | |
| 157 | 436 460,62 | 2 174 634,60 | 436 460,62 | 2 174 634,60 | | | |
| 67 | 436 463,99 | 2 174 620,30 | 436 463,99 | 2 174 620,30 | | | |
| н172У | — | — | 436 464,11 | 2 174 620,10 | | | |

| 1 | 2 | 3 | 4 | 5 | 6 | 7 | 8 |
|-----|------------|--------------|------------|--------------|---|--|---|
| 178 | 436 468,54 | 2 174 612,49 | 436 468,54 | 2 174 612,49 | Метод спутниковых геодезических измерений (определений) | $\sqrt{(m_0^2 + m_1^2)} = \sqrt{(0,20^2 + 0,20^2)} = 0,20$ | — |
| 177 | 436 491,88 | 2 174 625,64 | 436 491,88 | 2 174 625,64 | | | |

2. Сведения о частях границ уточняемого земельного участка с кадастровым номером 47:14:0226002:32 :

| Обозначение части границ | | Горизонтальное проложение (S), м | Описание прохождения части границ | Сведения о согласовании местоположения границ (согласовано/спорное) |
|--------------------------|-------|----------------------------------|-----------------------------------|---|
| от т. | до т. | | | |
| 1 | 2 | 3 | 4 | 5 |
| 177 | н173У | 0,93 | — | согласовано |
| н173У | 63 | 18,53 | | |
| 63 | 151 | 3,67 | | |
| 151 | 158 | 6,35 | | |
| 158 | 157 | 18,88 | | |
| 157 | 67 | 14,69 | | |
| 67 | н172У | 0,23 | | |
| н172У | 178 | 8,81 | | |
| 178 | 177 | 26,79 | | |

3. Сведения о характеристиках уточняемого земельного участка с кадастровым номером 47:14:0226002:32 :

| № п/п | Наименование характеристики | Значение характеристики |
|-------|--|---|
| 1 | 2 | 3 |
| 1. | Сведения об адресе земельного участка | — |
| 1.1. | Сведения об ином месте нахождения земельного участка, не являющегося объектом адресации, в структурированном виде | 188514, Российская Федерация, Ленинградская область, Ломоносовский район |
| 1.2. | Дополнительные сведения о месте нахождения земельного участка | МО "Пениковское сельское поселение", СНТ "Вектор" ул. Садовое кольцо, участок 8 |
| 2. | Площадь земельного участка ± величина погрешности определения (вычисления) площади ($P \pm \Delta P$), м ² | 615 ± 17,00 |
| 3. | Формула, примененная для вычисления предельной погрешности определения площади земельного участка, с подставленными значениями и итоговые (вычисленные) значения | $3,5 * M_t * \sqrt{P} = 3,5 * 0,20 * \sqrt{615} = 17$ |
| 4. | Площадь земельного участка согласно сведениям Единого государственного реестра недвижимости (Ркад), м ² | 615,00 |
| 5. | Оценка расхождения Р и Ркад (Р - Ркад), м ² | 0 |

| 1 | 2 | 3 |
|------|--|---|
| 6. | Предельный минимальный и максимальный размеры земельного участка (Р _{мин} и Р _{макс}), м ² | Р _{мин} = 500 Р _{макс} = 1 200 |
| 7. | Кадастровый или иной государственный учетный номер (инвентарный) здания, сооружения, объекта незавершенного строительства, расположенного на земельном участке | 47:14:0000000:23926 |
| 8. | Вид (виды) разрешенного использования | Для ведения садоводства |
| 8.1. | Дополнительные сведения об использовании земельного участка | — |
| 9. | Сведения о земельных участках (землях общего пользования, территории общего пользования), посредством которых обеспечивается доступ | Земли общего пользования |
| 10. | Иные сведения | — |

4. Пояснения к сведениям об уточняемом земельном участке с кадастровым номером 47:14:0226002:32 :

| | |
|----|---|
| 1. | — |
|----|---|

1. Сведения о характерных точках границ уточняемого земельного участка с кадастровым номером 47:14:0226002:34 :

Система координат МСК-47 Зона № 2

| Обозначение характерных точек границ | Координаты, м | | | | Метод определения координат | Формулы, примененные для расчета средней квадратической погрешности определения координат характерных точек границ (Mt), с подставленными в такие формулы значениями и итоговые (вычисленные) значения Mt, м | Описание закрепления точки |
|--------------------------------------|--|--------------|--|--------------|---|--|----------------------------|
| | содержатся в Едином государственном реестре недвижимости | | определены в результате выполнения комплексных кадастровых работ | | | | |
| | X | Y | X | Y | | | |
| 1 | 2 | 3 | 4 | 5 | 6 | 7 | 8 |
| 69 | 436 497,40 | 2 174 556,06 | 436 497,40 | 2 174 556,06 | Метод спутниковых геодезических измерений (определений) | $\sqrt{(m0^2 + m1^2)} = \sqrt{(0,20^2 + 0,20^2)} = 0,20$ | — |
| 70 | 436 488,61 | 2 174 570,67 | 436 488,61 | 2 174 570,67 | | | |
| 71 | 436 441,67 | 2 174 543,98 | 436 441,67 | 2 174 543,98 | | | |
| 72 | 436 446,70 | 2 174 536,15 | 436 446,70 | 2 174 536,15 | | | |
| 73 | 436 463,86 | 2 174 538,38 | 436 463,86 | 2 174 538,38 | | | |

| 1 | 2 | 3 | 4 | 5 | 6 | 7 | 8 |
|----|------------|--------------|------------|--------------|---|--|---|
| 74 | 436 475,76 | 2 174 542,37 | 436 475,76 | 2 174 542,37 | Метод спутниковых геодезических измерений (определений) | $\sqrt{(m_0^2 + m_1^2)} = \sqrt{(0,20^2 + 0,20^2)} = 0,20$ | — |
| 69 | 436 497,40 | 2 174 556,06 | 436 497,40 | 2 174 556,06 | | | |

2. Сведения о частях границ уточняемого земельного участка с кадастровым номером 47:14:0226002:34 :

| Обозначение части границ | | Горизонтальное проложение (S), м | Описание прохождения части границ | Сведения о согласовании местоположения границ (согласовано/спорное) |
|--------------------------|-------|----------------------------------|-----------------------------------|---|
| от т. | до т. | | | |
| 1 | 2 | 3 | 4 | 5 |
| 69 | 70 | 17,05 | — | согласовано |
| 70 | 71 | 54,00 | | |
| 71 | 72 | 9,31 | | |
| 72 | 73 | 17,30 | | |
| 73 | 74 | 12,55 | | |
| 74 | 69 | 25,61 | | |

3. Сведения о характеристиках уточняемого земельного участка с кадастровым номером 47:14:0226002:34 :

| № п/п | Наименование характеристики | Значение характеристики |
|-------|--|---|
| 1 | 2 | 3 |
| 1. | Сведения об адресе земельного участка | — |
| 1.1. | Сведения об ином месте нахождения земельного участка, не являющегося объектом адресации, в структурированном виде | 188514, Российская Федерация, Ленинградская область, Ломоносовский район |
| 1.2. | Дополнительные сведения о месте нахождения земельного участка | МО "Пениковское сельское поселение", СНТ "Вектор" ул. Садовое кольцо, участок 6 |
| 2. | Площадь земельного участка ± величина погрешности определения (вычисления) площади ($P \pm \Delta P$), м ² | 861 ± 21,00 |
| 3. | Формула, примененная для вычисления предельной погрешности определения площади земельного участка, с подставленными значениями и итоговые (вычисленные) значения | $3,5 * M_t * \sqrt{P} = 3,5 * 0,20 * \sqrt{861} = 21$ |
| 4. | Площадь земельного участка согласно сведениям Единого государственного реестра недвижимости (P _{кад}), м ² | 861,00 |
| 5. | Оценка расхождения P и P _{кад} (P - P _{кад}), м ² | 0 |
| 6. | Предельный минимальный и максимальный размеры земельного участка (P _{мин} и P _{макс}), м ² | P _{мин} = 500 P _{макс} = 1 200 |

| 1 | 2 | 3 |
|------|--|--------------------------|
| 7. | Кадастровый или иной государственный учетный номер (инвентарный) здания, сооружения, объекта незавершенного строительства, расположенного на земельном участке | — |
| 8. | Вид (виды) разрешенного использования | Для ведения садоводства |
| 8.1. | Дополнительные сведения об использовании земельного участка | — |
| 9. | Сведения о земельных участках (землях общего пользования, территории общего пользования), посредством которых обеспечивается доступ | Земли общего пользования |
| 10. | Иные сведения | — |

4. Пояснения к сведениям об уточняемом земельном участке с кадастровым номером 47:14:0226002:34 :

| | |
|----|---|
| 1. | — |
|----|---|

1. Сведения о характерных точках границ уточняемого земельного участка с кадастровым номером 47:14:0226002:35 :
Система координат МСК-47 Зона № 2

| Обозначение характерных точек границ | Координаты, м | | | | Метод определения координат | Формулы, примененные для расчета средней квадратической погрешности определения координат характерных точек границ (Mt), с подставленными в такие формулы значениями и итоговые (вычисленные) значения Mt, м | Описание закрепления точки |
|--------------------------------------|--|--------------|--|--------------|---|--|----------------------------|
| | содержатся в Едином государственном реестре недвижимости | | определены в результате выполнения комплексных кадастровых работ | | | | |
| | X | Y | X | Y | | | |
| 1 | 2 | 3 | 4 | 5 | 6 | 7 | 8 |
| 75 | 436 516,68 | 2 174 632,67 | 436 516,68 | 2 174 632,67 | Метод спутниковых геодезических измерений (определений) | $\sqrt{(m0^2 + m1^2)} = \sqrt{(0,20^2 + 0,20^2)} = 0,20$ | — |
| 76 | 436 508,68 | 2 174 647,30 | 436 508,68 | 2 174 647,30 | | | |
| 77 | 436 503,01 | 2 174 649,33 | 436 503,01 | 2 174 649,33 | | | |
| 78 | 436 494,96 | 2 174 649,15 | 436 494,96 | 2 174 649,15 | | | |
| 63 | 436 484,08 | 2 174 643,47 | 436 484,08 | 2 174 643,47 | | | |
| 79 | 436 491,50 | 2 174 626,49 | 436 491,50 | 2 174 626,49 | | | |

| 1 | 2 | 3 | 4 | 5 | 6 | 7 | 8 |
|-------|------------|--------------|------------|--------------|---|--|---|
| н171У | — | — | 436 491,88 | 2 174 625,64 | Метод спутниковых геодезических измерений (определений) | $\sqrt{(m0^2 + m1^2)} = \sqrt{(0,20^2 + 0,20^2)} = 0,20$ | — |
| 180 | 436 495,00 | 2 174 618,61 | 436 495,00 | 2 174 618,61 | | | |
| 75 | 436 516,68 | 2 174 632,67 | 436 516,68 | 2 174 632,67 | | | |

2. Сведения о частях границ уточняемого земельного участка с кадастровым номером 47:14:0226002:35 :

| Обозначение части границ | | Горизонтальное проложение (S), м | Описание прохождения части границ | Сведения о согласовании местоположения границ (согласовано/спорное) |
|--------------------------|-------|----------------------------------|-----------------------------------|---|
| от т. | до т. | | | |
| 1 | 2 | 3 | 4 | 5 |
| 75 | 76 | 16,67 | — | согласовано |
| 76 | 77 | 6,02 | | |
| 77 | 78 | 8,05 | | |
| 78 | 63 | 12,27 | | |
| 63 | 79 | 18,53 | | |
| 79 | н171У | 0,93 | | |
| н171У | 180 | 7,69 | | |
| 180 | 75 | 25,84 | | |

3. Сведения о характеристиках уточняемого земельного участка с кадастровым номером 47:14:0226002:35 :

| № п/п | Наименование характеристики | Значение характеристики |
|-------|--|---|
| 1 | 2 | 3 |
| 1. | Сведения об адресе земельного участка | — |
| 1.1. | Сведения об ином месте нахождения земельного участка, не являющегося объектом адресации, в структурированном виде | 188514, Российская Федерация, Ленинградская область, Ломоносовский район |
| 1.2. | Дополнительные сведения о месте нахождения земельного участка | МО "Пениковское сельское поселение", СНТ "Вектор" ул. Садовое кольцо, участок 5 |
| 2. | Площадь земельного участка ± величина погрешности определения (вычисления) площади ($P \pm \Delta P$), м ² | 600 ± 17,00 |
| 3. | Формула, примененная для вычисления предельной погрешности определения площади земельного участка, с подставленными значениями и итоговые (вычисленные) значения | $3,5 * M_t * \sqrt{P} = 3,5 * 0,20 * \sqrt{600} = 17$ |
| 4. | Площадь земельного участка согласно сведениям Единого государственного реестра недвижимости (Ркад), м ² | 600,00 |

| | | |
|---|--|-----------------------------|
| 1 | 2 | 3 |
| 5. | Оценка расхождения Р и Ркад (Р - Ркад), м ² | 0 |
| 6. | Предельный минимальный и максимальный размеры земельного участка (Рмин и Рмакс), м ² | Рмин = 500 Рмакс = 1 200 |
| 7. | Кадастровый или иной государственный учетный номер (инвентарный) здания, сооружения, объекта незавершенного строительства, расположенного на земельном участке | — |
| 8. | Вид (виды) разрешенного использования | Для ведения садоводства |
| 8.1. | Дополнительные сведения об использовании земельного участка | — |
| 9. | Сведения о земельных участках (землях общего пользования, территории общего пользования), посредством которых обеспечивается доступ | Земли общего пользования |
| 10. | Иные сведения | — |
| 4. Пояснения к сведениям об уточняемом земельном участке с кадастровым номером | | 47:14:0226002:35 : |

| | |
|---|---|
| 1. | — |
| 1. Сведения о характерных точках границ уточняемого земельного участка с кадастровым номером | |
| Система координат <u>МСК-47</u> Зона № <u>2</u> | |

| Обозначение характерных точек границ | Координаты, м | | | | Метод определения координат | Формулы, примененные для расчета средней квадратической погрешности определения координат характерных точек границ (Mt), с подставленными в такие формулы значениями и итоговые (вычисленные) значения Mt, м | Описание закрепления точки |
|--------------------------------------|--|--------------|--|--------------|---|--|----------------------------|
| | содержатся в Едином государственном реестре недвижимости | | определены в результате выполнения комплексных кадастровых работ | | | | |
| | X | Y | X | Y | | | |
| 1 | 2 | 3 | 4 | 5 | 6 | 7 | 8 |
| 75 | 436 516,68 | 2 174 632,67 | 436 516,68 | 2 174 632,67 | Метод спутниковых геодезических измерений (определений) | $\sqrt{(m_0^2 + m_1^2)} = \sqrt{(0,20^2 + 0,20^2)} = 0,20$ | — |
| 180 | 436 495,00 | 2 174 618,61 | 436 495,00 | 2 174 618,61 | | | |
| 179 | 436 507,57 | 2 174 591,29 | 436 507,57 | 2 174 591,29 | | | |
| 84 | 436 525,45 | 2 174 605,97 | 436 525,45 | 2 174 605,97 | | | |

| 1 | 2 | 3 | 4 | 5 | 6 | 7 | 8 |
|----|------------|--------------|------------|--------------|---|--|---|
| 85 | 436 526,38 | 2 174 612,35 | 436 526,38 | 2 174 612,35 | Метод спутниковых геодезических измерений (определений) | $\sqrt{(m_0^2 + m_1^2)} = \sqrt{(0,20^2 + 0,20^2)} = 0,20$ | — |
| 86 | 436 523,37 | 2 174 620,52 | 436 523,37 | 2 174 620,52 | | | |
| 75 | 436 516,68 | 2 174 632,67 | 436 516,68 | 2 174 632,67 | | | |

2. Сведения о частях границ уточняемого земельного участка с кадастровым номером 47:14:0226002:41 :

| Обозначение части границ | | Горизонтальное проложение (S), м | Описание прохождения части границ | Сведения о согласовании местоположения границ (согласовано/спорное) |
|--------------------------|-------|----------------------------------|-----------------------------------|---|
| от т. | до т. | | | |
| 1 | 2 | 3 | 4 | 5 |
| 75 | 180 | 25,84 | — | согласовано |
| 180 | 179 | 30,07 | | |
| 179 | 84 | 23,13 | | |
| 84 | 85 | 6,45 | | |
| 85 | 86 | 8,71 | | |
| 86 | 75 | 13,87 | | |

3. Сведения о характеристиках уточняемого земельного участка с кадастровым номером 47:14:0226002:41 :

| № п/п | Наименование характеристики | Значение характеристики |
|-------|--|---|
| 1 | 2 | 3 |
| 1. | Сведения об адресе земельного участка | — |
| 1.1. | Сведения об ином месте нахождения земельного участка, не являющегося объектом адресации, в структурированном виде | 188514, Российская Федерация, Ленинградская область, Ломоносовский район |
| 1.2. | Дополнительные сведения о месте нахождения земельного участка | МО "Пениковское сельское поселение", СНТ "Вектор" ул. Садовое кольцо, участок 4 |
| 2. | Площадь земельного участка ± величина погрешности определения (вычисления) площади ($P \pm \Delta P$), м ² | $737 \pm 19,00$ |
| 3. | Формула, примененная для вычисления предельной погрешности определения площади земельного участка, с подставленными значениями и итоговые (вычисленные) значения | $3,5 * M_t * \sqrt{P} = 3,5 * 0,20 * \sqrt{737} = 19$ |
| 4. | Площадь земельного участка согласно сведениям Единого государственного реестра недвижимости ($P_{\text{кад}}$), м ² | 737,00 |
| 5. | Оценка расхождения P и $P_{\text{кад}}$ ($P - P_{\text{кад}}$), м ² | 0 |

| 1 | 2 | 3 |
|------|--|---|
| 6. | Предельный минимальный и максимальный размеры земельного участка (Р _{мин} и Р _{макс}), м ² | Р _{мин} = 500 Р _{макс} = 1 200 |
| 7. | Кадастровый или иной государственный учетный номер (инвентарный) здания, сооружения, объекта незавершенного строительства, расположенного на земельном участке | 47:14:0226002:55 |
| 8. | Вид (виды) разрешенного использования | Для ведения садоводства |
| 8.1. | Дополнительные сведения об использовании земельного участка | — |
| 9. | Сведения о земельных участках (землях общего пользования, территории общего пользования), посредством которых обеспечивается доступ | Земли общего пользования |
| 10. | Иные сведения | — |

4. Пояснения к сведениям об уточняемом земельном участке с кадастровым номером 47:14:0226002:41 :

| | |
|----|---|
| 1. | — |
|----|---|

1. Сведения о характерных точках границ уточняемого земельного участка с кадастровым номером 47:14:0226002:42 :

Система координат МСК-47 Зона № 2

| Обозначение характерных точек границ | Координаты, м | | | | Метод определения координат | Формулы, примененные для расчета средней квадратической погрешности определения координат характерных точек границ (Mt), с подставленными в такие формулы значениями и итоговые (вычисленные) значения Mt, м | Описание закрепления точки |
|--------------------------------------|--|--------------|--|--------------|---|--|----------------------------|
| | содержатся в Едином государственном реестре недвижимости | | определены в результате выполнения комплексных кадастровых работ | | | | |
| | X | Y | X | Y | | | |
| 1 | 2 | 3 | 4 | 5 | 6 | 7 | 8 |
| 87 | 436 389,97 | 2 174 634,25 | 436 389,97 | 2 174 634,25 | Метод спутниковых геодезических измерений (определений) | $\sqrt{(m0^2 + m1^2)} = \sqrt{(0,20^2 + 0,20^2)} = 0,20$ | — |
| 88 | 436 379,91 | 2 174 642,24 | 436 379,91 | 2 174 642,24 | | | |
| 89 | 436 376,23 | 2 174 649,68 | 436 376,23 | 2 174 649,68 | | | |
| 90 | 436 374,54 | 2 174 655,49 | 436 374,54 | 2 174 655,49 | | | |
| 146 | 436 349,56 | 2 174 642,12 | 436 349,56 | 2 174 642,12 | | | |

| 1 | 2 | 3 | 4 | 5 | 6 | 7 | 8 |
|-----|------------|--------------|------------|--------------|---|--|---|
| 143 | 436 356,44 | 2 174 620,07 | 436 356,44 | 2 174 620,07 | Метод спутниковых геодезических измерений (определений) | $\sqrt{(m_0^2 + m_1^2)} = \sqrt{(0,20^2 + 0,20^2)} = 0,20$ | — |
| 92 | 436 383,50 | 2 174 630,47 | 436 383,50 | 2 174 630,47 | | | |
| 87 | 436 389,97 | 2 174 634,25 | 436 389,97 | 2 174 634,25 | | | |

2. Сведения о частях границ уточняемого земельного участка с кадастровым номером 47:14:0226002:42 :

| Обозначение части границ | | Горизонтальное проложение (S), м | Описание прохождения части границ | Сведения о согласовании местоположения границ (согласовано/спорное) |
|--------------------------|-------|----------------------------------|-----------------------------------|---|
| от т. | до т. | | | |
| 1 | 2 | 3 | 4 | 5 |
| 87 | 88 | 12,85 | — | согласовано |
| 88 | 89 | 8,30 | | |
| 89 | 90 | 6,05 | | |
| 90 | 146 | 28,33 | | |
| 146 | 143 | 23,10 | | |
| 143 | 92 | 28,99 | | |
| 92 | 87 | 7,49 | | |

3. Сведения о характеристиках уточняемого земельного участка с кадастровым номером 47:14:0226002:42 :

| № п/п | Наименование характеристики | Значение характеристики |
|-------|--|--|
| 1 | 2 | 3 |
| 1. | Сведения об адресе земельного участка | — |
| 1.1. | Сведения об ином месте нахождения земельного участка, не являющегося объектом адресации, в структурированном виде | 188514, Российская Федерация, Ленинградская область, Ломоносовский район |
| 1.2. | Дополнительные сведения о месте нахождения земельного участка | Пениковское сельское поселение, СНТ "Вектор", Б. Садовая ул., д. 9 а, уч. № 30 |
| 2. | Площадь земельного участка ± величина погрешности определения (вычисления) площади ($P \pm \Delta P$), м ² | $755 \pm 19,00$ |
| 3. | Формула, примененная для вычисления предельной погрешности определения площади земельного участка, с подставленными значениями и итоговые (вычисленные) значения | $3,5 * M_t * \sqrt{P} = 3,5 * 0,20 * \sqrt{755} = 19$ |
| 4. | Площадь земельного участка согласно сведениям Единого государственного реестра недвижимости (P _{кад}), м ² | 755,00 |
| 5. | Оценка расхождения P и P _{кад} (P - P _{кад}), м ² | 0 |

| 1 | 2 | 3 |
|------|--|---|
| 6. | Пределный минимальный и максимальный размеры земельного участка (Р _{мин} и Р _{макс}), м ² | Р _{мин} = 500 Р _{макс} = 1 200 |
| 7. | Кадастровый или иной государственный учетный номер (инвентарный) здания, сооружения, объекта незавершенного строительства, расположенного на земельном участке | 47:14:0226002:52 |
| 8. | Вид (виды) разрешенного использования | Для ведения садоводства |
| 8.1. | Дополнительные сведения об использовании земельного участка | — |
| 9. | Сведения о земельных участках (землях общего пользования, территории общего пользования), посредством которых обеспечивается доступ | Земли общего пользования |
| 10. | Иные сведения | — |

4. Пояснения к сведениям об уточняемом земельном участке с кадастровым номером 47:14:0226002:42 :

| | |
|----|---|
| 1. | — |
|----|---|

1. Сведения о характерных точках границ уточняемого земельного участка с кадастровым номером 47:14:0226002:43 :

Система координат МСК-47 Зона № 2

| Обозначение характерных точек границ | Координаты, м | | | | Метод определения координат | Формулы, примененные для расчета средней квадратической погрешности определения координат характерных точек границ (Mt), с подставленными в такие формулы значениями и итоговые (вычисленные) значения Mt, м | Описание закрепления точки |
|--------------------------------------|--|--------------|--|--------------|---|--|----------------------------|
| | содержатся в Едином государственном реестре недвижимости | | определены в результате выполнения комплексных кадастровых работ | | | | |
| | X | Y | X | Y | | | |
| 1 | 2 | 3 | 4 | 5 | 6 | 7 | 8 |
| 40 | 436 427,54 | 2 174 694,64 | 436 427,54 | 2 174 694,64 | Метод спутниковых геодезических измерений (определений) | $\sqrt{(m0^2 + m1^2)} = \sqrt{(0,20^2 + 0,20^2)} = 0,20$ | — |
| 93 | 436 411,42 | 2 174 687,74 | 436 411,42 | 2 174 687,74 | | | |
| 94 | 436 408,84 | 2 174 686,32 | 436 408,84 | 2 174 686,32 | | | |
| 95 | 436 414,47 | 2 174 674,30 | 436 414,47 | 2 174 674,30 | | | |
| 96 | 436 417,90 | 2 174 671,92 | 436 417,90 | 2 174 671,92 | | | |

| 1 | 2 | 3 | 4 | 5 | 6 | 7 | 8 |
|----|------------|--------------|------------|--------------|---|--|---|
| 97 | 436 421,92 | 2 174 673,64 | 436 421,92 | 2 174 673,64 | Метод спутниковых геодезических измерений (определений) | $\sqrt{(m0^2 + m1^2)} = \sqrt{(0,20^2 + 0,20^2)} = 0,20$ | — |
| 98 | 436 423,84 | 2 174 671,36 | 436 423,84 | 2 174 671,36 | | | |
| 28 | 436 440,94 | 2 174 674,62 | 436 440,94 | 2 174 674,62 | | | |
| 42 | 436 436,07 | 2 174 686,22 | 436 436,07 | 2 174 686,22 | | | |
| 41 | 436 432,47 | 2 174 684,82 | 436 432,47 | 2 174 684,82 | | | |
| 40 | 436 427,54 | 2 174 694,64 | 436 427,54 | 2 174 694,64 | | | |

2. Сведения о частях границ уточняемого земельного участка с кадастровым номером 47:14:0226002:43 :

| Обозначение части границ | | Горизонтальное проложение (S), м | Описание прохождения части границ | Сведения о согласовании местоположения границ (согласовано/спорное) |
|--------------------------|-------|----------------------------------|-----------------------------------|---|
| от т. | до т. | | | |
| 1 | 2 | 3 | 4 | 5 |
| 40 | 93 | 17,53 | — | согласовано |
| 93 | 94 | 2,94 | | |
| 94 | 95 | 13,27 | | |
| 95 | 96 | 4,17 | | |
| 96 | 97 | 4,37 | | |
| 97 | 98 | 2,98 | | |
| 98 | 28 | 17,41 | | |
| 28 | 42 | 12,58 | | |
| 42 | 41 | 3,86 | | |
| 41 | 40 | 10,99 | | |

3. Сведения о характеристиках уточняемого земельного участка с кадастровым номером 47:14:0226002:43 :

| № п/п | Наименование характеристики | Значение характеристики |
|-------|---|---|
| 1 | 2 | 3 |
| 1. | Сведения об адресе земельного участка | — |
| 1.1. | Сведения об ином месте нахождения земельного участка, не являющегося объектом адресации, в структурированном виде | 188514, Российская Федерация, Ленинградская область, Ломоносовский район |
| 1.2. | Дополнительные сведения о месте нахождения земельного участка | МО "Пениковское сельское поселение", СНТ "Вектор" Садовая ул., участок 54 |

| 1 | 2 | 3 |
|---|--|---|
| 2. | Площадь земельного участка ± величина погрешности определения (вычисления) площади ($P \pm \Delta P$), м ² | 454 ± 15,00 |
| 3. | Формула, примененная для вычисления предельной погрешности определения площади земельного участка, с подставленными значениями и итоговые (вычисленные) значения | $3,5 * M_t * \sqrt{P} = 3,5 * 0,20 * \sqrt{454} = 15$ |
| 4. | Площадь земельного участка согласно сведениям Единого государственного реестра недвижимости (Ркад), м ² | 454,00 |
| 5. | Оценка расхождения P и Ркад ($P - P_{кад}$), м ² | 0 |
| 6. | Предельный минимальный и максимальный размеры земельного участка (Рмин и Рмакс), м ² | Рмин = 500 Рмакс = 1 200 |
| 7. | Кадастровый или иной государственный учетный номер (инвентарный) здания, сооружения, объекта незавершенного строительства, расположенного на земельном участке | 47:14:0000000:23878 |
| 8. | Вид (виды) разрешенного использования | Для ведения садоводства |
| 8.1. | Дополнительные сведения об использовании земельного участка | — |
| 9. | Сведения о земельных участках (землях общего пользования, территории общего пользования), посредством которых обеспечивается доступ | Земли общего пользования |
| 10. | Иные сведения | — |
| 4. Пояснения к сведениям об уточняемом земельном участке с кадастровым номером | | 47:14:0226002:43 : |
| 1. | — | — |

Описание местоположения здания, сооружения, объекта незавершенного строительства на земельном участке

1. Сведения о характерных точках контура объекта недвижимости с кадастровым номером 47:14:0000000:21576 :

Система координат МСК-47 Зона № 2

| Обозначение характерных точек границ | Содержатся в Едином государственном реестре недвижимости | | | Определены в ходе выполнения комплексных кадастровых работ | | | Метод определения координат | Формулы, примененные для расчета средней квадратической погрешности определения координат характерных точек (Mt), м, с подставленными в такие формулы значениями и итоговые (вычисленные) значения Mt, м |
|--------------------------------------|--|---|-----------|--|--------------|-----------|---|--|
| | координаты, м | | Радиус, м | координаты, м | | Радиус, м | | |
| | X | Y | R | X | Y | R | | |
| 1 | 2 | 3 | 4 | 5 | 6 | 7 | 8 | 9 |
| н200 | — | — | — | 436 365,10 | 2 174 605,80 | — | Метод спутниковых геодезических измерений (определений) | $\sqrt{(m_0^2 + m_1^2)} = \sqrt{(0,20^2 + 0,20^2)}$ |
| н250 | — | — | — | 436 363,59 | 2 174 609,56 | — | | |
| н260 | — | — | — | 436 365,60 | 2 174 610,37 | — | | |
| н270 | — | — | — | 436 364,10 | 2 174 614,13 | — | | |
| н220 | — | — | — | 436 356,40 | 2 174 611,05 | — | | |
| н230 | — | — | — | 436 359,41 | 2 174 603,52 | — | | |
| н200 | — | — | — | 436 365,10 | 2 174 605,80 | — | | |

2. Сведения о характеристиках объекта недвижимости с кадастровым номером 47:14:0000000:21576 :

| № п/п | Наименование характеристики | Значение характеристики |
|-------|--|-------------------------|
| 1 | 2 | 3 |
| 1. | Вид объекта недвижимости | Здание |
| 2. | Ранее присвоенный государственный учетный номер (инвентарный) здания, сооружения, объекта незавершенного строительства | — |
| 3. | Кадастровый номер земельного участка (земельных участков), в границах которого (которых) расположены здание, сооружение, объект незавершенного строительства | 47:14:0226002:4 |

| 1 | 2 | 3 |
|------|---|--|
| 4. | Уникальный учетный номер кадастрового квартала, в границах которого расположены здание, сооружение, объект незавершенного строительства | 47:14:0226002 |
| 5. | Сведения об адресе здания, сооружения, объекта незавершенного строительства | — |
| 5.1. | Сведения об ином месте нахождения здания, сооружения, объекта незавершенного строительства, не являющегося объектом адресации, в структурированном виде | 188514, Российская Федерация, Ленинградская область, Ломоносовский район |
| 5.2. | Дополнительные сведения о месте нахождения здания, сооружения, объекта незавершенного строительства | СНТ Вектор, квартал 2, ул.Большая Садовая, уч.25, д.7 |
| 6. | Иные сведения | — |

3. Пояснения к сведениям об объекте недвижимости с кадастровым номером 47:14:0000000:21576 :

1. —

1. Сведения о характерных точках контура объекта недвижимости с кадастровым номером 47:14:0000000:22200 :

Система координат МСК-47 Зона № 2

| Обозначение характерных точек границ | Содержатся в Едином государственном реестре недвижимости | | | Определены в ходе выполнения комплексных кадастровых работ | | | Метод определения координат | Формулы, примененные для расчета средней квадратической погрешности определения координат характерных точек (Mt), м, с подставленными в такие формулы значениями и итоговые (вычисленные) значения Mt, м |
|--------------------------------------|--|---|-----------|--|--------------|-----------|---|--|
| | координаты, м | | Радиус, м | координаты, м | | Радиус, м | | |
| | X | Y | R | X | Y | R | | |
| 1 | 2 | 3 | 4 | 5 | 6 | 7 | 8 | 9 |
| н1470 | — | — | — | 436 352,37 | 2 174 630,75 | — | Метод спутниковых геодезических измерений (определений) | $\sqrt{(m0^2 + m1^2)} = \sqrt{(0,20^2 + 0,20^2)}$ |
| н1480 | — | — | — | 436 346,77 | 2 174 628,62 | — | | |
| н1490 | — | — | — | 436 349,52 | 2 174 621,38 | — | | |
| н1500 | — | — | — | 436 355,12 | 2 174 623,51 | — | | |
| н1470 | — | — | — | 436 352,37 | 2 174 630,75 | — | | |

2. Сведения о характеристиках объекта недвижимости с кадастровым номером 47:14:0000000:22200 :

| № п/п | Наименование характеристики | Значение характеристики |
|-------|--|--|
| 1 | 2 | 3 |
| 1. | Вид объекта недвижимости | Здание |
| 2. | Ранее присвоенный государственный учетный номер (инвентарный) здания, сооружения, объекта незавершенного строительства | — |
| 3. | Кадастровый номер земельного участка (земельных участков), в границах которого (которых) расположены здание, сооружение, объект незавершенного строительства | 47:14:0226002:1 |
| 4. | Уникальный учетный номер кадастрового квартала, в границах которого расположены здание, сооружение, объект незавершенного строительства | 47:14:0226002 |
| 5. | Сведения об адресе здания, сооружения, объекта незавершенного строительства | — |
| 5.1. | Сведения об ином месте нахождения здания, сооружения, объекта незавершенного строительства, не являющегося объектом адресации, в структурированном виде | 188514, Российская Федерация, Ленинградская область, Ломоносовский район |
| 5.2. | Дополнительные сведения о месте нахождения здания, сооружения, объекта незавершенного строительства | СНТ Вектор, квартал 2, ул.Большая Садовая, уч.29, д.9 |
| 6. | Иные сведения | — |

3. Пояснения к сведениям об объекте недвижимости с кадастровым номером 47:14:0000000:22200 :

| | |
|----|---|
| 1. | — |
|----|---|

1. Сведения о характерных точках контура объекта недвижимости с кадастровым номером 47:14:0000000:22362 :

| Система координат | | МСК-47 | | | | | Зона № | | 2 | | |
|--------------------------------------|--|--------|-----------|--|--------------|-----------|---|--|---|--|--|
| Обозначение характерных точек границ | Содержатся в Едином государственном реестре недвижимости | | | Определены в ходе выполнения комплексных кадастровых работ | | | Метод определения координат | Формулы, примененные для расчета средней квадратической погрешности определения координат характерных точек (Mt), м, с подставленными в такие формулы значениями и итоговые (вычисленные) значения Mt, м | | | |
| | координаты, м | | Радиус, м | координаты, м | | Радиус, м | | | | | |
| | X | Y | R | X | Y | R | | | | | |
| 1 | 2 | 3 | 4 | 5 | 6 | 7 | 8 | | 9 | | |
| n1600 | — | — | — | 436 481,33 | 2 174 646,72 | — | Метод спутниковых геодезических измерений (определений) | | $\sqrt{(m0^2 + m1^2)} = \sqrt{(0,20^2 + 0,20^2)}$ | | |

| 1 | 2 | 3 | 4 | 5 | 6 | 7 | 8 | 9 |
|-------|---|---|------------|--------------|--------------|---|---|---|
| н1610 | — | — | — | 436 479,18 | 2 174 654,07 | — | Метод спутниковых геодезических измерений (определений) | $\sqrt{(m0^2 + m1^2)} = \sqrt{(0,20^2 + 0,20^2)}$ |
| н1620 | — | — | 436 473,99 | 2 174 652,55 | — | | | |
| н1630 | — | — | — | 436 476,14 | 2 174 645,20 | — | | |
| н1600 | — | — | — | 436 481,33 | 2 174 646,72 | — | | |

2. Сведения о характеристиках объекта недвижимости с кадастровым номером 47:14:0000000:22362 :

| № п/п | Наименование характеристики | Значение характеристики |
|-------|--|--|
| 1 | 2 | 3 |
| 1. | Вид объекта недвижимости | Здание |
| 2. | Ранее присвоенный государственный учетный номер (инвентарный) здания, сооружения, объекта незавершенного строительства | — |
| 3. | Кадастровый номер земельного участка (земельных участков), в границах которого (которых) расположены здание, сооружение, объект незавершенного строительства | 47:14:0226002:12 |
| 4. | Уникальный учетный номер кадастрового квартала, в границах которого расположены здание, сооружение, объект незавершенного строительства | 47:14:0226002 |
| 5. | Сведения об адресе здания, сооружения, объекта незавершенного строительства | — |
| 5.1. | Сведения об ином месте нахождения здания, сооружения, объекта незавершенного строительства, не являющегося объектом адресации, в структурированном виде | 188514, Российская Федерация, Ленинградская область, Ломоносовский район |
| 5.2. | Дополнительные сведения о месте нахождения здания, сооружения, объекта незавершенного строительства | СНТ "Вектор", квартал 2, ул. Садовое кольцо, уч. 9, д. 13 |
| 6. | Иные сведения | — |

3. Пояснения к сведениям об объекте недвижимости с кадастровым номером 47:14:0000000:22362 :

| | |
|----|---|
| 1. | — |
|----|---|

1. Сведения о характерных точках контура объекта недвижимости с кадастровым номером 47:14:0000000:23606 :

| Система координат <u>МСК-47</u> | | | | | | | Зона № <u>2</u> | |
|--------------------------------------|--|---|-----------|--|--------------|-----------|---|--|
| Обозначение характерных точек границ | Содержатся в Едином государственном реестре недвижимости | | | Определены в ходе выполнения комплексных кадастровых работ | | | Метод определения координат | Формулы, примененные для расчета средней квадратической погрешности определения координат характерных точек (Mt), м, с подставленными в такие формулы значениями и итоговые (вычисленные) значения Mt, м |
| | координаты, м | | Радиус, м | координаты, м | | Радиус, м | | |
| | X | Y | R | X | Y | R | | |
| 1 | 2 | 3 | 4 | 5 | 6 | 7 | 8 | 9 |
| н66О | — | — | — | 436 391,42 | 2 174 578,96 | — | Метод спутниковых геодезических измерений (определений) | $\sqrt{(m_0^2 + m_1^2)} = \sqrt{(0,20^2 + 0,20^2)}$ |
| н67О | — | — | — | 436 393,37 | 2 174 573,80 | — | | |
| н73О | — | — | — | 436 395,67 | 2 174 574,67 | — | | |
| н63О | — | — | — | 436 396,50 | 2 174 572,45 | — | | |
| н60О | — | — | — | 436 402,81 | 2 174 574,81 | — | | |
| н73О | — | — | — | 436 401,46 | 2 174 578,42 | — | | |
| н68О | — | — | — | 436 402,98 | 2 174 578,99 | — | | |
| н69О | — | — | — | 436 401,63 | 2 174 582,62 | — | | |
| н72О | — | — | — | 436 400,10 | 2 174 582,05 | — | | |
| н61О | — | — | — | 436 399,40 | 2 174 583,94 | — | | |
| н62О | — | — | — | 436 393,09 | 2 174 581,58 | — | | |
| н72О | — | — | — | 436 393,74 | 2 174 579,84 | — | | |
| н66О | — | — | — | 436 391,42 | 2 174 578,96 | — | | |

2. Сведения о характеристиках объекта недвижимости с кадастровым номером 47:14:0000000:23606 :

| № п/п | Наименование характеристики | Значение характеристики |
|-------|--|--|
| 1 | 2 | 3 |
| 1. | Вид объекта недвижимости | Здание |
| 2. | Ранее присвоенный государственный учетный номер (инвентарный) здания, сооружения, объекта незавершенного строительства | — |
| 3. | Кадастровый номер земельного участка (земельных участков), в границах которого (которых) расположены здание, сооружение, объект незавершенного строительства | 47:14:0226002:27 |
| 4. | Уникальный учетный номер кадастрового квартала, в границах которого расположены здание, сооружение, объект незавершенного строительства | 47:14:0226002 |
| 5. | Сведения об адресе здания, сооружения, объекта незавершенного строительства | — |
| 5.1. | Сведения об ином месте нахождения здания, сооружения, объекта незавершенного строительства, не являющегося объектом адресации, в структурированном виде | 188514, Российская Федерация, Ленинградская область, Ломоносовский район |
| 5.2. | Дополнительные сведения о месте нахождения здания, сооружения, объекта незавершенного строительства | СНТ "Вектор", квартал 2, ул. Садовое кольцо, д. 2а, уч. 21 |
| 6. | Иные сведения | — |

3. Пояснения к сведениям об объекте недвижимости с кадастровым номером 47:14:0000000:23606 :

| | |
|----|---|
| 1. | — |
|----|---|

1. Сведения о характерных точках контура объекта недвижимости с кадастровым номером 47:14:0000000:23864 :

| Система координат <u>МСК-47</u> | | Зона № <u>2</u> | | | | | | |
|--------------------------------------|--|-----------------|-----------|--|--------------|-----------|---|--|
| Обозначение характерных точек границ | Содержатся в Едином государственном реестре недвижимости | | | Определены в ходе выполнения комплексных кадастровых работ | | | Метод определения координат | Формулы, примененные для расчета средней квадратической погрешности определения координат характерных точек (Mt), м, с подставленными в такие формулы значениями и итоговые (вычисленные) значения Mt, м |
| | координаты, м | | Радиус, м | координаты, м | | Радиус, м | | |
| | X | Y | R | X | Y | R | | |
| 1 | 2 | 3 | 4 | 5 | 6 | 7 | 8 | 9 |
| н10 | — | — | — | 436 389,21 | 2 174 539,67 | — | Метод спутниковых геодезических измерений (определений) | $\sqrt{(m0^2 + m1^2)} = \sqrt{(0,20^2 + 0,20^2)}$ |

| 1 | 2 | 3 | 4 | 5 | 6 | 7 | 8 | 9 |
|-----|---|---|---|------------|--------------|---|---|---|
| н6О | — | — | — | 436 388,77 | 2 174 540,90 | — | Метод спутниковых геодезических измерений (определений) | $\sqrt{(m_0^2 + m_1^2)} = \sqrt{(0,20^2 + 0,20^2)}$ |
| н7О | — | — | — | 436 390,88 | 2 174 541,65 | — | | |
| н8О | — | — | — | 436 389,25 | 2 174 546,21 | — | | |
| н3О | — | — | — | 436 382,59 | 2 174 543,85 | — | | |
| н4О | — | — | — | 436 384,66 | 2 174 538,05 | — | | |
| н1О | — | — | — | 436 389,21 | 2 174 539,67 | — | | |

2. Сведения о характеристиках объекта недвижимости с кадастровым номером 47:14:0000000:23864 :

| № п/п | Наименование характеристики | Значение характеристики |
|-------|--|--|
| 1 | 2 | 3 |
| 1. | Вид объекта недвижимости | Здание |
| 2. | Ранее присвоенный государственный учетный номер (инвентарный) здания, сооружения, объекта незавершенного строительства | — |
| 3. | Кадастровый номер земельного участка (земельных участков), в границах которого (которых) расположены здание, сооружение, объект незавершенного строительства | 47:14:0226002:28 |
| 4. | Уникальный учетный номер кадастрового квартала, в границах которого расположены здание, сооружение, объект незавершенного строительства | 47:14:0226002 |
| 5. | Сведения об адресе здания, сооружения, объекта незавершенного строительства | — |
| 5.1. | Сведения об ином месте нахождения здания, сооружения, объекта незавершенного строительства, не являющегося объектом адресации, в структурированном виде | 188514, Российская Федерация, Ленинградская область, Ломоносовский район |
| 5.2. | Дополнительные сведения о месте нахождения здания, сооружения, объекта незавершенного строительства | СНТ "Вектор", ул. Большая Садовая, уч. 22 |
| 6. | Иные сведения | — |

3. Пояснения к сведениям об объекте недвижимости с кадастровым номером 47:14:0000000:23864 :

| | |
|----|---|
| 1. | — |
|----|---|

1. Сведения о характерных точках контура объекта недвижимости с кадастровым номером 47:14:0000000:23878 :

| Система координат | | | МСК-47 | | | | Зона № | | 2 |
|--------------------------------------|--|---|-----------|--|--------------|-----------|---|--|---|
| Обозначение характерных точек границ | Содержатся в Едином государственном реестре недвижимости | | | Определены в ходе выполнения комплексных кадастровых работ | | | Метод определения координат | Формулы, примененные для расчета средней квадратической погрешности определения координат характерных точек (Mt), м, с подставленными в такие формулы значениями и итоговые (вычисленные) значения Mt, м | |
| | координаты, м | | Радиус, м | координаты, м | | Радиус, м | | | |
| | X | Y | R | X | Y | R | | | |
| 1 | 2 | 3 | 4 | 5 | 6 | 7 | 8 | 9 | |
| н43О | — | — | — | 436 436,19 | 2 174 676,81 | — | Метод спутниковых геодезических измерений (определений) | $\sqrt{(m0^2 + m1^2)} = \sqrt{(0,20^2 + 0,20^2)}$ | |
| н45О | — | — | — | 436 434,92 | 2 174 680,10 | — | | | |
| н46О | — | — | — | 436 437,46 | 2 174 681,08 | — | | | |
| н47О | — | — | — | 436 436,19 | 2 174 684,37 | — | | | |
| н41О | — | — | — | 436 426,77 | 2 174 680,72 | — | | | |
| н42О | — | — | — | 436 429,32 | 2 174 674,15 | — | | | |
| н43О | — | — | — | 436 436,19 | 2 174 676,81 | — | | | |

2. Сведения о характеристиках объекта недвижимости с кадастровым номером 47:14:0000000:23878 :

| № п/п | Наименование характеристики | Значение характеристики |
|-------|--|-------------------------|
| 1 | 2 | 3 |
| 1. | Вид объекта недвижимости | Здание |
| 2. | Ранее присвоенный государственный учетный номер (инвентарный) здания, сооружения, объекта незавершенного строительства | — |
| 3. | Кадастровый номер земельного участка (земельных участков), в границах которого (которых) расположены здание, сооружение, объект незавершенного строительства | 47:14:0226002:43 |

| 1 | 2 | 3 |
|------|---|--|
| 4. | Уникальный учетный номер кадастрового квартала, в границах которого расположены здание, сооружение, объект незавершенного строительства | 47:14:0226002 |
| 5. | Сведения об адресе здания, сооружения, объекта незавершенного строительства | — |
| 5.1. | Сведения об ином месте нахождения здания, сооружения, объекта незавершенного строительства, не являющегося объектом адресации, в структурированном виде | 188514, Российская Федерация, Ленинградская область, Ломоносовский район |
| 5.2. | Дополнительные сведения о месте нахождения здания, сооружения, объекта незавершенного строительства | СНТ "Вектор", ул. Садовая, д. 7б, уч. 54 |
| 6. | Иные сведения | — |

3. Пояснения к сведениям об объекте недвижимости с кадастровым номером 47:14:0000000:23878 :

1. —

1. Сведения о характерных точках контура объекта недвижимости с кадастровым номером 47:14:0000000:23926 :

Система координат МСК-47 Зона № 2

| Обозначение характерных точек границ | Содержатся в Едином государственном реестре недвижимости | | | Определены в ходе выполнения комплексных кадастровых работ | | | Метод определения координат | Формулы, примененные для расчета средней квадратической погрешности определения координат характерных точек (Mt), м, с подставленными в такие формулы значениями и итоговые (вычисленные) значения Mt, м |
|--------------------------------------|--|---|-----------|--|--------------|-----------|---|--|
| | координаты, м | | Радиус, м | координаты, м | | Радиус, м | | |
| | X | Y | R | X | Y | R | | |
| 1 | 2 | 3 | 4 | 5 | 6 | 7 | 8 | 9 |
| н940 | — | — | — | 436 491,51 | 2 174 625,71 | — | Метод спутниковых геодезических измерений (определений) | $\sqrt{(m0^2 + m1^2)} = \sqrt{(0,20^2 + 0,20^2)}$ |
| н970 | — | — | — | 436 487,39 | 2 174 633,15 | — | | |
| н980 | — | — | — | 436 482,67 | 2 174 630,53 | — | | |
| н990 | — | — | — | 436 484,61 | 2 174 627,03 | — | | |
| н960 | — | — | — | 436 480,26 | 2 174 624,63 | — | | |
| н930 | — | — | — | 436 482,44 | 2 174 620,69 | — | | |

| | | | | | | | | |
|------|---|---|---|------------|--------------|---|---|---|
| 1 | 2 | 3 | 4 | 5 | 6 | 7 | 8 | 9 |
| н94О | — | — | — | 436 491,51 | 2 174 625,71 | — | Метод спутниковых геодезических измерений (определений) | $\sqrt{(m0^2 + m1^2)} = \sqrt{(0,20^2 + 0,20^2)}$ |

2. Сведения о характеристиках объекта недвижимости с кадастровым номером 47:14:0000000:23926 :

| № п/п | Наименование характеристики | Значение характеристики |
|-------|--|--|
| 1 | 2 | 3 |
| 1. | Вид объекта недвижимости | Здание |
| 2. | Ранее присвоенный государственный учетный номер (инвентарный) здания, сооружения, объекта незавершенного строительства | — |
| 3. | Кадастровый номер земельного участка (земельных участков), в границах которого (которых) расположены здание, сооружение, объект незавершенного строительства | 47:14:0226002:32 |
| 4. | Уникальный учетный номер кадастрового квартала, в границах которого расположены здание, сооружение, объект незавершенного строительства | 47:14:0226002 |
| 5. | Сведения об адресе здания, сооружения, объекта незавершенного строительства | — |
| 5.1. | Сведения об ином месте нахождения здания, сооружения, объекта незавершенного строительства, не являющегося объектом адресации, в структурированном виде | 188531, Российская Федерация, Ленинградская область, Ломоносовский район, Вектор садовое некоммерческое товарищество, Садовая улица, дом 13а |
| 5.2. | Дополнительные сведения о месте нахождения здания, сооружения, объекта незавершенного строительства | — |
| 6. | Иные сведения | — |

3. Пояснения к сведениям об объекте недвижимости с кадастровым номером 47:14:0000000:23926 :

| | |
|----|---|
| 1. | — |
|----|---|

1. Сведения о характерных точках контура объекта недвижимости с кадастровым номером 47:14:0000000:25320 :

| | | | | | | | | |
|--------------------------------------|--|--------|-----------|--|---|-----------|-----------------------------|--|
| Система координат | | МСК-47 | | | | Зона № | | 2 |
| Обозначение характерных точек границ | Содержатся в Едином государственном реестре недвижимости | | | Определены в ходе выполнения комплексных кадастровых работ | | | Метод определения координат | Формулы, примененные для расчета средней квадратической погрешности определения координат характерных точек (Mt), м, с подставленными в такие формулы значениями и итоговые (вычисленные) значения Mt, м |
| | координаты, м | | Радиус, м | координаты, м | | Радиус, м | | |
| | X | Y | R | X | Y | R | | |

| 1 | 2 | 3 | 4 | 5 | 6 | 7 | 8 | 9 |
|------|---|---|------------|--------------|--------------|---|---|---|
| н48О | — | — | — | 436 501,21 | 2 174 705,73 | — | Метод спутниковых геодезических измерений (определений) | $\sqrt{(m0^2 + m1^2)} = \sqrt{(0,20^2 + 0,20^2)}$ |
| н49О | — | — | 436 498,57 | 2 174 711,70 | — | | | |
| н50О | — | — | 436 493,07 | 2 174 709,26 | — | | | |
| н51О | — | — | 436 495,71 | 2 174 703,30 | — | | | |
| н48О | — | — | 436 501,21 | 2 174 705,73 | — | | | |

2. Сведения о характеристиках объекта недвижимости с кадастровым номером 47:14:0000000:25320 :

| № п/п | Наименование характеристики | Значение характеристики |
|-------|--|--|
| 1 | 2 | 3 |
| 1. | Вид объекта недвижимости | Здание |
| 2. | Ранее присвоенный государственный учетный номер (инвентарный) здания, сооружения, объекта незавершенного строительства | — |
| 3. | Кадастровый номер земельного участка (земельных участков), в границах которого (которых) расположены здание, сооружение, объект незавершенного строительства | 47:14:0226002:10 |
| 4. | Уникальный учетный номер кадастрового квартала, в границах которого расположены здание, сооружение, объект незавершенного строительства | 47:14:0226002 |
| 5. | Сведения об адресе здания, сооружения, объекта незавершенного строительства | — |
| 5.1. | Сведения об ином месте нахождения здания, сооружения, объекта незавершенного строительства, не являющегося объектом адресации, в структурированном виде | 188514, Российская Федерация, Ленинградская область, Ломоносовский район |
| 5.2. | Дополнительные сведения о месте нахождения здания, сооружения, объекта незавершенного строительства | СНТ "Вектор", ул. Садовая, квартал 2, уч. 62, д. 11 |
| 6. | Иные сведения | — |

3. Пояснения к сведениям об объекте недвижимости с кадастровым номером 47:14:0000000:25320 :

| | |
|----|---|
| 1. | — |
|----|---|

1. Сведения о характерных точках контура объекта недвижимости с кадастровым номером 47:14:0000000:25322 :

| Система координат | | МСК-47 | | | | | Зона № | | 2 |
|--------------------------------------|--|--------|-----------|--|--------------|-----------|---|--|---|
| Обозначение характерных точек границ | Содержатся в Едином государственном реестре недвижимости | | | Определены в ходе выполнения комплексных кадастровых работ | | | Метод определения координат | Формулы, примененные для расчета средней квадратической погрешности определения координат характерных точек (Mt), м, с подставленными в такие формулы значениями и итоговые (вычисленные) значения Mt, м | |
| | координаты, м | | Радиус, м | координаты, м | | Радиус, м | | | |
| | X | Y | R | X | Y | R | | | |
| 1 | 2 | 3 | 4 | 5 | 6 | 7 | 8 | 9 | |
| н109О | — | — | — | 436 571,45 | 2 174 666,05 | — | Метод спутниковых геодезических измерений (определений) | $\sqrt{(m0^2 + m1^2)} = \sqrt{(0,20^2 + 0,20^2)}$ | |
| н110О | — | — | — | 436 570,00 | 2 174 668,11 | — | | | |
| н107О | — | — | — | 436 572,32 | 2 174 669,76 | — | | | |
| н104О | — | — | — | 436 568,96 | 2 174 674,50 | — | | | |
| н105О | — | — | — | 436 563,61 | 2 174 670,71 | — | | | |
| н108О | — | — | — | 436 568,42 | 2 174 663,90 | — | | | |
| н109О | — | — | — | 436 571,45 | 2 174 666,05 | — | | | |

2. Сведения о характеристиках объекта недвижимости с кадастровым номером 47:14:0000000:25322 :

| № п/п | Наименование характеристики | Значение характеристики |
|-------|--|-------------------------|
| 1 | 2 | 3 |
| 1. | Вид объекта недвижимости | Здание |
| 2. | Ранее присвоенный государственный учетный номер (инвентарный) здания, сооружения, объекта незавершенного строительства | — |
| 3. | Кадастровый номер земельного участка (земельных участков), в границах которого (которых) расположены здание, сооружение, объект незавершенного строительства | 47:14:0226002:71 |

| 1 | 2 | 3 |
|------|---|--|
| 4. | Уникальный учетный номер кадастрового квартала, в границах которого расположены здание, сооружение, объект незавершенного строительства | 47:14:0226002 |
| 5. | Сведения об адресе здания, сооружения, объекта незавершенного строительства | — |
| 5.1. | Сведения об ином месте нахождения здания, сооружения, объекта незавершенного строительства, не являющегося объектом адресации, в структурированном виде | 188514, Российская Федерация, Ленинградская область, Ломоносовский район |
| 5.2. | Дополнительные сведения о месте нахождения здания, сооружения, объекта незавершенного строительства | СНТ "Вектор", улица Садовое кольцо, участок 1, дом 11 |
| 6. | Иные сведения | — |

3. Пояснения к сведениям об объекте недвижимости с кадастровым номером 47:14:0000000:25322 :

1. —

1. Сведения о характерных точках контура объекта недвижимости с кадастровым номером 47:14:0000000:27274 :

Система координат МСК-47 Зона № 2

| Обозначение характерных точек границ | Содержатся в Едином государственном реестре недвижимости | | | Определены в ходе выполнения комплексных кадастровых работ | | | Метод определения координат | Формулы, примененные для расчета средней квадратической погрешности определения координат характерных точек (Mt), м, с подставленными в такие формулы значениями и итоговые (вычисленные) значения Mt, м |
|--------------------------------------|--|---|-----------|--|--------------|-----------|---|--|
| | координаты, м | | Радиус, м | координаты, м | | Радиус, м | | |
| | X | Y | R | X | Y | R | | |
| 1 | 2 | 3 | 4 | 5 | 6 | 7 | 8 | 9 |
| н52О | — | — | — | 436 548,83 | 2 174 731,98 | — | Метод спутниковых геодезических измерений (определений) | $\sqrt{(m0^2 + m1^2)} = \sqrt{(0,20^2 + 0,20^2)}$ |
| н53О | — | — | — | 436 540,71 | 2 174 726,79 | — | | |
| н54О | — | — | — | 436 544,18 | 2 174 721,37 | — | | |
| н55О | — | — | — | 436 552,30 | 2 174 726,56 | — | | |
| н52О | — | — | — | 436 548,83 | 2 174 731,98 | — | | |

2. Сведения о характеристиках объекта недвижимости с кадастровым номером 47:14:0000000:27274 :

| № п/п | Наименование характеристики | Значение характеристики |
|-------|--|--|
| 1 | 2 | 3 |
| 1. | Вид объекта недвижимости | Здание |
| 2. | Ранее присвоенный государственный учетный номер (инвентарный) здания, сооружения, объекта незавершенного строительства | — |
| 3. | Кадастровый номер земельного участка (земельных участков), в границах которого (которых) расположены здание, сооружение, объект незавершенного строительства | 47:14:0226002:47 |
| 4. | Уникальный учетный номер кадастрового квартала, в границах которого расположены здание, сооружение, объект незавершенного строительства | 47:14:0226002 |
| 5. | Сведения об адресе здания, сооружения, объекта незавершенного строительства | — |
| 5.1. | Сведения об ином месте нахождения здания, сооружения, объекта незавершенного строительства, не являющегося объектом адресации, в структурированном виде | 188514, Российская Федерация, Ленинградская область, Ломоносовский район |
| 5.2. | Дополнительные сведения о месте нахождения здания, сооружения, объекта незавершенного строительства | садоводческое некоммерческое товарищество "Вектор", квартал 2, ул.Садовая, уч.66, д.13 |
| 6. | Иные сведения | — |

3. Пояснения к сведениям об объекте недвижимости с кадастровым номером 47:14:0000000:27274 :

| | |
|----|---|
| 1. | — |
|----|---|

1. Сведения о характерных точках контура объекта недвижимости с кадастровым номером 47:14:0000000:27640 :

| Система координат <u>МСК-47</u> | | Зона № <u>2</u> | | | | | | |
|--------------------------------------|--|-----------------|-----------|--|--------------|-----------|---|--|
| Обозначение характерных точек границ | Содержатся в Едином государственном реестре недвижимости | | | Определены в ходе выполнения комплексных кадастровых работ | | | Метод определения координат | Формулы, примененные для расчета средней квадратической погрешности определения координат характерных точек (Mt), м, с подставленными в такие формулы значениями и итоговые (вычисленные) значения Mt, м |
| | координаты, м | | Радиус, м | координаты, м | | Радиус, м | | |
| | X | Y | R | X | Y | R | | |
| 1 | 2 | 3 | 4 | 5 | 6 | 7 | 8 | 9 |
| n1390 | — | — | — | 436 493,61 | 2 174 595,88 | — | Метод спутниковых геодезических измерений (определений) | $\sqrt{(m0^2 + m1^2)} = \sqrt{(0,20^2 + 0,20^2)}$ |

| 1 | 2 | 3 | 4 | 5 | 6 | 7 | 8 | 9 |
|-------|---|---|---|------------|--------------|---|---|---|
| н1400 | — | — | — | 436 494,47 | 2 174 593,89 | — | Метод спутниковых геодезических измерений (определений) | $\sqrt{(m_0^2 + m_1^2)} = \sqrt{(0,20^2 + 0,20^2)}$ |
| н1420 | — | — | — | 436 496,42 | 2 174 594,74 | — | | |
| н1360 | — | — | — | 436 497,01 | 2 174 593,53 | — | | |
| н1330 | — | — | — | 436 504,50 | 2 174 597,15 | — | | |
| н1340 | — | — | — | 436 501,91 | 2 174 602,51 | — | | |
| н1350 | — | — | — | 436 494,42 | 2 174 598,89 | — | | |
| н1410 | — | — | — | 436 495,48 | 2 174 596,69 | — | | |
| н1390 | — | — | — | 436 493,61 | 2 174 595,88 | — | | |

2. Сведения о характеристиках объекта недвижимости с кадастровым номером 47:14:0000000:27640 :

| № п/п | Наименование характеристики | Значение характеристики |
|-------|--|-------------------------|
| 1 | 2 | 3 |
| 1. | Вид объекта недвижимости | Здание |
| 2. | Ранее присвоенный государственный учетный номер (инвентарный) здания, сооружения, объекта незавершенного строительства | — |
| 3. | Кадастровый номер земельного участка (земельных участков), в границах которого (которых) расположены здание, сооружение, объект незавершенного строительства | 47:14:0226002:2 |
| 4. | Уникальный учетный номер кадастрового квартала, в границах которого расположены здание, сооружение, объект незавершенного строительства | 47:14:0226002 |

| 1 | 2 | 3 |
|------|---|--|
| 5. | Сведения об адресе здания, сооружения, объекта незавершенного строительства | — |
| 5.1. | Сведения об ином месте нахождения здания, сооружения, объекта незавершенного строительства, не являющегося объектом адресации, в структурированном виде | 188514, Российская Федерация, Ленинградская область, Ломоносовский район |
| 5.2. | Дополнительные сведения о месте нахождения здания, сооружения, объекта незавершенного строительства | садов.тов."Вектор", Садовое кольцо, уч.7, д.8. |
| 6. | Иные сведения | — |

3. Пояснения к сведениям об объекте недвижимости с кадастровым номером 47:14:0000000:27640 :

| | |
|----|---|
| 1. | — |
|----|---|

1. Сведения о характерных точках контура объекта недвижимости с кадастровым номером 47:14:0000000:28317 :

| Система координат | | МСК-47 | | | | | Зона № | | 2 |
|--------------------------------------|--|--------|-----------|--|--------------|-----------|---|--|---|
| Обозначение характерных точек границ | Содержатся в Едином государственном реестре недвижимости | | | Определены в ходе выполнения комплексных кадастровых работ | | | Метод определения координат | Формулы, примененные для расчета средней квадратической погрешности определения координат характерных точек (Mt), м, с подставленными в такие формулы значениями и итоговые (вычисленные) значения Mt, м | |
| | координаты, м | | Радиус, м | координаты, м | | Радиус, м | | | |
| | X | Y | R | X | Y | R | | | |
| 1 | 2 | 3 | 4 | 5 | 6 | 7 | 8 | 9 | |
| н360 | — | — | — | 436 402,26 | 2 174 693,31 | — | Метод спутниковых геодезических измерений (определений) | $\sqrt{(m0^2 + m1^2)} = \sqrt{(0,20^2 + 0,20^2)}$ | |
| н370 | — | — | — | 436 395,18 | 2 174 689,85 | — | | | |
| н380 | — | — | — | 436 398,04 | 2 174 684,00 | — | | | |
| н390 | — | — | — | 436 405,12 | 2 174 687,46 | — | | | |
| н360 | — | — | — | 436 402,26 | 2 174 693,31 | — | | | |

2. Сведения о характеристиках объекта недвижимости с кадастровым номером 47:14:0000000:28317 :

| № п/п | Наименование характеристики | Значение характеристики |
|-------|-----------------------------|-------------------------|
| 1 | 2 | 3 |
| 1. | Вид объекта недвижимости | Здание |

| 1 | 2 | 3 |
|------|--|---|
| 2. | Ранее присвоенный государственный учетный номер (инвентарный) здания, сооружения, объекта незавершенного строительства | — |
| 3. | Кадастровый номер земельного участка (земельных участков), в границах которого (которых) расположены здание, сооружение, объект незавершенного строительства | 47:14:0226002:25 |
| 4. | Уникальный учетный номер кадастрового квартала, в границах которого расположены здание, сооружение, объект незавершенного строительства | 47:14:0226002 |
| 5. | Сведения об адресе здания, сооружения, объекта незавершенного строительства | — |
| 5.1. | Сведения об ином месте нахождения здания, сооружения, объекта незавершенного строительства, не являющегося объектом адресации, в структурированном виде | 188514, Российская Федерация, Ленинградская область, Ломоносовский район |
| 5.2. | Дополнительные сведения о месте нахождения здания, сооружения, объекта незавершенного строительства | садоводческое некоммерческое товарищество "Вектор", квартал 2, ул.Садовая, уч.52, д.5-а |
| 6. | Иные сведения | — |

3. Пояснения к сведениям об объекте недвижимости с кадастровым номером 47:14:0000000:28317 :

| | |
|----|---|
| 1. | — |
|----|---|

1. Сведения о характерных точках контура объекта недвижимости с кадастровым номером 47:14:0226002:49 :

Система координат МСК-47 Зона № 2

| Обозначение характерных точек границ | Содержатся в Едином государственном реестре недвижимости | | | Определены в ходе выполнения комплексных кадастровых работ | | | Метод определения координат | Формулы, примененные для расчета средней квадратической погрешности определения координат характерных точек (Mt), м, с подставленными в такие формулы значениями и итоговые (вычисленные) значения Mt, м |
|--------------------------------------|--|---|-----------|--|--------------|-----------|---|--|
| | координаты, м | | Радиус, м | координаты, м | | Радиус, м | | |
| | X | Y | R | X | Y | R | | |
| 1 | 2 | 3 | 4 | 5 | 6 | 7 | 8 | 9 |
| n111O | — | — | — | 436 509,39 | 2 174 574,54 | — | Метод спутниковых геодезических измерений (определений) | $\sqrt{(m0^2 + m1^2)} = \sqrt{(0,20^2 + 0,20^2)}$ |
| n112O | — | — | — | 436 505,33 | 2 174 579,91 | — | | |
| n113O | — | — | — | 436 500,39 | 2 174 576,18 | — | | |

| 1 | 2 | 3 | 4 | 5 | 6 | 7 | 8 | 9 |
|-------|---|---|---|------------|--------------|---|---|---|
| н1140 | — | — | — | 436 504,45 | 2 174 570,81 | — | Метод спутниковых геодезических измерений (определений) | $\sqrt{(m0^2 + m1^2)} = \sqrt{(0,20^2 + 0,20^2)}$ |
| н1110 | — | — | — | 436 509,39 | 2 174 574,54 | — | | |

2. Сведения о характеристиках объекта недвижимости с кадастровым номером 47:14:0226002:49 :

| № п/п | Наименование характеристики | Значение характеристики |
|-------|--|--|
| 1 | 2 | 3 |
| 1. | Вид объекта недвижимости | Здание |
| 2. | Ранее присвоенный государственный учетный номер (инвентарный) здания, сооружения, объекта незавершенного строительства | — |
| 3. | Кадастровый номер земельного участка (земельных участков), в границах которого (которых) расположены здание, сооружение, объект незавершенного строительства | 47:14:0226002:37 |
| 4. | Уникальный учетный номер кадастрового квартала, в границах которого расположены здание, сооружение, объект незавершенного строительства | 47:14:0226002 |
| 5. | Сведения об адресе здания, сооружения, объекта незавершенного строительства | — |
| 5.1. | Сведения об ином месте нахождения здания, сооружения, объекта незавершенного строительства, не являющегося объектом адресации, в структурированном виде | 188514, Российская Федерация, Ленинградская область, Ломоносовский район |
| 5.2. | Дополнительные сведения о месте нахождения здания, сооружения, объекта незавершенного строительства | Садоводческое некоммерческое товарищество "Вектор", уч.3 |
| 6. | Иные сведения | — |

3. Пояснения к сведениям об объекте недвижимости с кадастровым номером 47:14:0226002:49 :

| | |
|----|---|
| 1. | — |
|----|---|

1. Сведения о характерных точках контура объекта недвижимости с кадастровым номером 47:14:0226002:50 :

| Система координат <u>МСК-47</u> | | | | | | | Зона № <u>2</u> | |
|--------------------------------------|--|---|-----------|--|--------------|-----------|---|--|
| Обозначение характерных точек границ | Содержатся в Едином государственном реестре недвижимости | | | Определены в ходе выполнения комплексных кадастровых работ | | | Метод определения координат | Формулы, примененные для расчета средней квадратической погрешности определения координат характерных точек (Mt), м, с подставленными в такие формулы значениями и итоговые (вычисленные) значения Mt, м |
| | координаты, м | | Радиус, м | координаты, м | | Радиус, м | | |
| | X | Y | R | X | Y | R | | |
| 1 | 2 | 3 | 4 | 5 | 6 | 7 | 8 | 9 |
| н87О | — | — | — | 436 427,99 | 2 174 556,74 | — | Метод спутниковых геодезических измерений (определений) | $\sqrt{(m0^2 + m1^2)} = \sqrt{(0,20^2 + 0,20^2)}$ |
| н88О | — | — | — | 436 426,99 | 2 174 559,49 | — | | |
| н85О | — | — | — | 436 429,53 | 2 174 560,41 | — | | |
| н82О | — | — | — | 436 426,45 | 2 174 568,90 | — | | |
| н83О | — | — | — | 436 417,08 | 2 174 565,50 | — | | |
| н86О | — | — | — | 436 421,16 | 2 174 554,26 | — | | |
| н87О | — | — | — | 436 427,99 | 2 174 556,74 | — | | |

2. Сведения о характеристиках объекта недвижимости с кадастровым номером 47:14:0226002:50 :

| № п/п | Наименование характеристики | Значение характеристики |
|-------|--|-------------------------|
| 1 | 2 | 3 |
| 1. | Вид объекта недвижимости | Здание |
| 2. | Ранее присвоенный государственный учетный номер (инвентарный) здания, сооружения, объекта незавершенного строительства | — |
| 3. | Кадастровый номер земельного участка (земельных участков), в границах которого (которых) расположены здание, сооружение, объект незавершенного строительства | 47:14:0226002:29 |

| 1 | 2 | 3 |
|------|---|--|
| 4. | Уникальный учетный номер кадастрового квартала, в границах которого расположены здание, сооружение, объект незавершенного строительства | 47:14:0226002 |
| 5. | Сведения об адресе здания, сооружения, объекта незавершенного строительства | — |
| 5.1. | Сведения об ином месте нахождения здания, сооружения, объекта незавершенного строительства, не являющегося объектом адресации, в структурированном виде | 188514, Российская Федерация, Ленинградская область, Ломоносовский район |
| 5.2. | Дополнительные сведения о месте нахождения здания, сооружения, объекта незавершенного строительства | Садоводческое некоммерческое товарищество "Вектор", уч.15 |
| 6. | Иные сведения | — |

3. Пояснения к сведениям об объекте недвижимости с кадастровым номером 47:14:0226002:50 :

1. —

1. Сведения о характерных точках контура объекта недвижимости с кадастровым номером 47:14:0226002:51 :

Система координат МСК-47 Зона № 2

| Обозначение характерных точек границ | Содержатся в Едином государственном реестре недвижимости | | | Определены в ходе выполнения комплексных кадастровых работ | | | Метод определения координат | Формулы, примененные для расчета средней квадратической погрешности определения координат характерных точек (Mt), м, с подставленными в такие формулы значениями и итоговые (вычисленные) значения Mt, м |
|--------------------------------------|--|---|-----------|--|--------------|-----------|---|--|
| | координаты, м | | Радиус, м | координаты, м | | Радиус, м | | |
| | X | Y | R | X | Y | R | | |
| 1 | 2 | 3 | 4 | 5 | 6 | 7 | 8 | 9 |
| н90 | — | — | — | 436 383,31 | 2 174 560,86 | — | Метод спутниковых геодезических измерений (определений) | $\sqrt{(m_0^2 + m_1^2)} = \sqrt{(0,20^2 + 0,20^2)}$ |
| н100 | — | — | — | 436 381,08 | 2 174 566,85 | — | | |
| н110 | — | — | — | 436 374,37 | 2 174 564,35 | — | | |
| н120 | — | — | — | 436 376,60 | 2 174 558,36 | — | | |
| н90 | — | — | — | 436 383,31 | 2 174 560,86 | — | | |

2. Сведения о характеристиках объекта недвижимости с кадастровым номером 47:14:0226002:51 :

| № п/п | Наименование характеристики | Значение характеристики |
|-------|--|--|
| 1 | 2 | 3 |
| 1. | Вид объекта недвижимости | Здание |
| 2. | Ранее присвоенный государственный учетный номер (инвентарный) здания, сооружения, объекта незавершенного строительства | — |
| 3. | Кадастровый номер земельного участка (земельных участков), в границах которого (которых) расположены здание, сооружение, объект незавершенного строительства | 47:14:0226002:19 |
| 4. | Уникальный учетный номер кадастрового квартала, в границах которого расположены здание, сооружение, объект незавершенного строительства | 47:14:0226002 |
| 5. | Сведения об адресе здания, сооружения, объекта незавершенного строительства | — |
| 5.1. | Сведения об ином месте нахождения здания, сооружения, объекта незавершенного строительства, не являющегося объектом адресации, в структурированном виде | 188514, Российская Федерация, Ленинградская область, Ломоносовский район |
| 5.2. | Дополнительные сведения о месте нахождения здания, сооружения, объекта незавершенного строительства | садоводческое некоммерческое товарищество "Вектор", ул.Большая Садовая, уч.23, д.3 |
| 6. | Иные сведения | — |

3. Пояснения к сведениям об объекте недвижимости с кадастровым номером 47:14:0226002:51 :

| | |
|----|---|
| 1. | — |
|----|---|

1. Сведения о характерных точках контура объекта недвижимости с кадастровым номером 47:14:0226002:52 :

| Система координат | | МСК-47 | | | | | Зона № | | 2 |
|--------------------------------------|--|--------|-----------|--|--------------|-----------|---|--|---|
| Обозначение характерных точек границ | Содержатся в Едином государственном реестре недвижимости | | | Определены в ходе выполнения комплексных кадастровых работ | | | Метод определения координат | Формулы, примененные для расчета средней квадратической погрешности определения координат характерных точек (Mt), м, с подставленными в такие формулы значениями и итоговые (вычисленные) значения Mt, м | |
| | координаты, м | | Радиус, м | координаты, м | | Радиус, м | | | |
| | X | Y | R | X | Y | R | | | |
| 1 | 2 | 3 | 4 | 5 | 6 | 7 | 8 | 9 | |
| н310 | — | — | — | 436 374,40 | 2 174 630,93 | — | Метод спутниковых геодезических измерений (определений) | $\sqrt{(m0^2 + m1^2)} = \sqrt{(0,20^2 + 0,20^2)}$ | |

| 1 | 2 | 3 | 4 | 5 | 6 | 7 | 8 | 9 |
|------|---|---|---|------------|--------------|---|---|---|
| н330 | — | — | — | 436 373,59 | 2 174 632,52 | — | Метод спутниковых геодезических измерений (определений) | $\sqrt{(m_0^2 + m_1^2)} = \sqrt{(0,20^2 + 0,20^2)}$ |
| н340 | — | — | — | 436 374,82 | 2 174 633,15 | — | | |
| н350 | — | — | — | 436 372,63 | 2 174 637,46 | — | | |
| н290 | — | — | — | 436 363,69 | 2 174 632,92 | — | | |
| н300 | — | — | — | 436 366,69 | 2 174 627,01 | — | | |
| н310 | — | — | — | 436 374,40 | 2 174 630,93 | — | | |

2. Сведения о характеристиках объекта недвижимости с кадастровым номером 47:14:0226002:52 :

| № п/п | Наименование характеристики | Значение характеристики |
|-------|--|--|
| 1 | 2 | 3 |
| 1. | Вид объекта недвижимости | Здание |
| 2. | Ранее присвоенный государственный учетный номер (инвентарный) здания, сооружения, объекта незавершенного строительства | — |
| 3. | Кадастровый номер земельного участка (земельных участков), в границах которого (которых) расположены здание, сооружение, объект незавершенного строительства | 47:14:0226002:42 |
| 4. | Уникальный учетный номер кадастрового квартала, в границах которого расположены здание, сооружение, объект незавершенного строительства | 47:14:0226002 |
| 5. | Сведения об адресе здания, сооружения, объекта незавершенного строительства | — |
| 5.1. | Сведения об ином месте нахождения здания, сооружения, объекта незавершенного строительства, не являющегося объектом адресации, в структурированном виде | 188514, Российская Федерация, Ленинградская область, Ломоносовский район |
| 5.2. | Дополнительные сведения о месте нахождения здания, сооружения, объекта незавершенного строительства | СНТ Вектор, ул. Большая Садовая, д. 9а, уч. 30 |
| 6. | Иные сведения | — |

3. Пояснения к сведениям об объекте недвижимости с кадастровым номером 47:14:0226002:52 :

| | |
|----|---|
| 1. | — |
|----|---|

1. Сведения о характерных точках контура объекта недвижимости с кадастровым номером 47:14:0226002:54 :

| Система координат | | МСК-47 | | | | | Зона № | | 2 | |
|--------------------------------------|--|--------|-----------|--|--------------|-----------|---|--|---|--|
| Обозначение характерных точек границ | Содержатся в Едином государственном реестре недвижимости | | | Определены в ходе выполнения комплексных кадастровых работ | | | Метод определения координат | Формулы, примененные для расчета средней квадратической погрешности определения координат характерных точек (Mt), м, с подставленными в такие формулы значениями и итоговые (вычисленные) значения Mt, м | | |
| | координаты, м | | Радиус, м | координаты, м | | Радиус, м | | | | |
| | X | Y | R | X | Y | R | | | | |
| 1 | 2 | 3 | 4 | 5 | 6 | 7 | 8 | 9 | | |
| н80О | — | — | — | 436 402,73 | 2 174 547,95 | — | Метод спутниковых геодезических измерений (определений) | $\sqrt{(m0^2 + m1^2)} = \sqrt{(0,20^2 + 0,20^2)}$ | | |
| н81О | — | — | — | 436 404,08 | 2 174 548,44 | — | | | | |
| н77О | — | — | — | 436 405,23 | 2 174 545,23 | — | | | | |
| н74О | — | — | — | 436 411,71 | 2 174 547,56 | — | | | | |
| н75О | — | — | — | 436 409,42 | 2 174 553,96 | — | | | | |
| н79О | — | — | — | 436 401,58 | 2 174 551,15 | — | | | | |
| н80О | — | — | — | 436 402,73 | 2 174 547,95 | — | | | | |

2. Сведения о характеристиках объекта недвижимости с кадастровым номером 47:14:0226002:54 :

| № п/п | Наименование характеристики | Значение характеристики |
|-------|--|-------------------------|
| 1 | 2 | 3 |
| 1. | Вид объекта недвижимости | Здание |
| 2. | Ранее присвоенный государственный учетный номер (инвентарный) здания, сооружения, объекта незавершенного строительства | — |
| 3. | Кадастровый номер земельного участка (земельных участков), в границах которого (которых) расположены здание, сооружение, объект незавершенного строительства | 47:14:0226002:26 |

| 1 | 2 | 3 |
|------|---|--|
| 4. | Уникальный учетный номер кадастрового квартала, в границах которого расположены здание, сооружение, объект незавершенного строительства | 47:14:0226002 |
| 5. | Сведения об адресе здания, сооружения, объекта незавершенного строительства | — |
| 5.1. | Сведения об ином месте нахождения здания, сооружения, объекта незавершенного строительства, не являющегося объектом адресации, в структурированном виде | 188514, Российская Федерация, Ленинградская область, Ломоносовский район |
| 5.2. | Дополнительные сведения о месте нахождения здания, сооружения, объекта незавершенного строительства | Садоводческое некоммерческое товарищество "Вектор", уч.20 |
| 6. | Иные сведения | — |

3. Пояснения к сведениям об объекте недвижимости с кадастровым номером 47:14:0226002:54 :

1. —

1. Сведения о характерных точках контура объекта недвижимости с кадастровым номером 47:14:0226002:55 :

Система координат МСК-47 Зона № 2

| Обозначение характерных точек границ | Содержатся в Едином государственном реестре недвижимости | | | Определены в ходе выполнения комплексных кадастровых работ | | | Метод определения координат | Формулы, примененные для расчета средней квадратической погрешности определения координат характерных точек (Mt), м, с подставленными в такие формулы значениями и итоговые (вычисленные) значения Mt, м |
|--------------------------------------|--|---|-----------|--|--------------|-----------|---|--|
| | координаты, м | | Радиус, м | координаты, м | | Радиус, м | | |
| | X | Y | R | X | Y | R | | |
| 1 | 2 | 3 | 4 | 5 | 6 | 7 | 8 | 9 |
| н100О | — | — | — | 436 514,04 | 2 174 601,83 | — | Метод спутниковых геодезических измерений (определений) | $\sqrt{(m_0^2 + m_1^2)} = \sqrt{(0,20^2 + 0,20^2)}$ |
| н101О | — | — | — | 436 522,78 | 2 174 608,68 | — | | |
| н102О | — | — | — | 436 518,99 | 2 174 613,51 | — | | |
| н103О | — | — | — | 436 510,25 | 2 174 606,66 | — | | |
| н100О | — | — | — | 436 514,04 | 2 174 601,83 | — | | |

2. Сведения о характеристиках объекта недвижимости с кадастровым номером 47:14:0226002:55 :

| № п/п | Наименование характеристики | Значение характеристики |
|-------|--|---|
| 1 | 2 | 3 |
| 1. | Вид объекта недвижимости | Здание |
| 2. | Ранее присвоенный государственный учетный номер (инвентарный) здания, сооружения, объекта незавершенного строительства | — |
| 3. | Кадастровый номер земельного участка (земельных участков), в границах которого (которых) расположены здание, сооружение, объект незавершенного строительства | 47:14:0226002:41 |
| 4. | Уникальный учетный номер кадастрового квартала, в границах которого расположены здание, сооружение, объект незавершенного строительства | 47:14:0226002 |
| 5. | Сведения об адресе здания, сооружения, объекта незавершенного строительства | — |
| 5.1. | Сведения об ином месте нахождения здания, сооружения, объекта незавершенного строительства, не являющегося объектом адресации, в структурированном виде | 188514, Российская Федерация, Ленинградская область, Ломоносовский район |
| 5.2. | Дополнительные сведения о месте нахождения здания, сооружения, объекта незавершенного строительства | садоводческое некоммерческое товарищество "Вектор", ул.Садовое кольцо, уч.4, д.10 |
| 6. | Иные сведения | — |

3. Пояснения к сведениям об объекте недвижимости с кадастровым номером 47:14:0226002:55 :

| | |
|----|---|
| 1. | — |
|----|---|

1. Сведения о характерных точках контура объекта недвижимости с кадастровым номером 47:14:0226002:56 :

| Система координат | | МСК-47 | | | | | Зона № | | 2 |
|--------------------------------------|--|--------|-----------|--|--------------|-----------|---|--|---|
| Обозначение характерных точек границ | Содержатся в Едином государственном реестре недвижимости | | | Определены в ходе выполнения комплексных кадастровых работ | | | Метод определения координат | Формулы, примененные для расчета средней квадратической погрешности определения координат характерных точек (Mt), м, с подставленными в такие формулы значениями и итоговые (вычисленные) значения Mt, м | |
| | координаты, м | | Радиус, м | координаты, м | | Радиус, м | | | |
| | X | Y | R | X | Y | R | | | |
| 1 | 2 | 3 | 4 | 5 | 6 | 7 | 8 | 9 | |
| n1150 | — | — | — | 436 444,44 | 2 174 657,53 | — | Метод спутниковых геодезических измерений (определений) | $\sqrt{(m0^2 + m1^2)} = \sqrt{(0,20^2 + 0,20^2)}$ | |

| 1 | 2 | 3 | 4 | 5 | 6 | 7 | 8 | 9 |
|-------|---|---|------------|--------------|--------------|---|---|---|
| н1160 | — | — | — | 436 438,89 | 2 174 655,14 | — | Метод спутниковых геодезических измерений (определений) | $\sqrt{(m_0^2 + m_1^2)} = \sqrt{(0,20^2 + 0,20^2)}$ |
| н1170 | — | — | 436 442,30 | 2 174 647,25 | — | | | |
| н1180 | — | — | 436 447,85 | 2 174 649,64 | — | | | |
| н1150 | — | — | 436 444,44 | 2 174 657,53 | — | | | |

2. Сведения о характеристиках объекта недвижимости с кадастровым номером 47:14:0226002:56 :

| № п/п | Наименование характеристики | Значение характеристики |
|-------|--|--|
| 1 | 2 | 3 |
| 1. | Вид объекта недвижимости | Здание |
| 2. | Ранее присвоенный государственный учетный номер (инвентарный) здания, сооружения, объекта незавершенного строительства | — |
| 3. | Кадастровый номер земельного участка (земельных участков), в границах которого (которых) расположены здание, сооружение, объект незавершенного строительства | 47:14:0226002:44 |
| 4. | Уникальный учетный номер кадастрового квартала, в границах которого расположены здание, сооружение, объект незавершенного строительства | 47:14:0226002 |
| 5. | Сведения об адресе здания, сооружения, объекта незавершенного строительства | — |
| 5.1. | Сведения об ином месте нахождения здания, сооружения, объекта незавершенного строительства, не являющегося объектом адресации, в структурированном виде | 188514, Российская Федерация, Ленинградская область, Ломоносовский район |
| 5.2. | Дополнительные сведения о месте нахождения здания, сооружения, объекта незавершенного строительства | СНТ Вектор, ул. Садовое кольцо, уч. 12, д. 14 |
| 6. | Иные сведения | — |

3. Пояснения к сведениям об объекте недвижимости с кадастровым номером 47:14:0226002:56 :

| | |
|----|---|
| 1. | — |
|----|---|

1. Сведения о характерных точках контура объекта недвижимости с кадастровым номером 47:14:0226002:58 :

| Система координат | | МСК-47 | | | | | Зона № | | 2 |
|--------------------------------------|--|--------|-----------|--|--------------|-----------|---|--|---|
| Обозначение характерных точек границ | Содержатся в Едином государственном реестре недвижимости | | | Определены в ходе выполнения комплексных кадастровых работ | | | Метод определения координат | Формулы, примененные для расчета средней квадратической погрешности определения координат характерных точек (Mt), м, с подставленными в такие формулы значениями и итоговые (вычисленные) значения Mt, м | |
| | координаты, м | | Радиус, м | координаты, м | | Радиус, м | | | |
| | X | Y | R | X | Y | R | | | |
| 1 | 2 | 3 | 4 | 5 | 6 | 7 | 8 | 9 | |
| н89О | — | — | — | 436 478,40 | 2 174 577,85 | — | Метод спутниковых геодезических измерений (определений) | $\sqrt{(m0^2 + m1^2)} = \sqrt{(0,20^2 + 0,20^2)}$ | |
| н90О | — | — | — | 436 475,51 | 2 174 584,26 | — | | | |
| н91О | — | — | — | 436 471,55 | 2 174 582,47 | — | | | |
| н92О | — | — | — | 436 474,44 | 2 174 576,06 | — | | | |
| н89О | — | — | — | 436 478,40 | 2 174 577,85 | — | | | |

2. Сведения о характеристиках объекта недвижимости с кадастровым номером 47:14:0226002:58 :

| № п/п | Наименование характеристики | Значение характеристики |
|-------|--|-------------------------|
| 1 | 2 | 3 |
| 1. | Вид объекта недвижимости | Здание |
| 2. | Ранее присвоенный государственный учетный номер (инвентарный) здания, сооружения, объекта незавершенного строительства | — |
| 3. | Кадастровый номер земельного участка (земельных участков), в границах которого (которых) расположены здание, сооружение, объект незавершенного строительства | 47:14:0226002:33 |
| 4. | Уникальный учетный номер кадастрового квартала, в границах которого расположены здание, сооружение, объект незавершенного строительства | 47:14:0226002 |

| 1 | 2 | 3 |
|------|---|--|
| 5. | Сведения об адресе здания, сооружения, объекта незавершенного строительства | — |
| 5.1. | Сведения об ином месте нахождения здания, сооружения, объекта незавершенного строительства, не являющегося объектом адресации, в структурированном виде | 188514, Российская Федерация, Ленинградская область, Ломоносовский район |
| 5.2. | Дополнительные сведения о месте нахождения здания, сооружения, объекта незавершенного строительства | СНТ "Вектор", Садовое кольцо, уч. 10, д. 6 |
| 6. | Иные сведения | — |

3. Пояснения к сведениям об объекте недвижимости с кадастровым номером 47:14:0226002:58 :

| | |
|----|---|
| 1. | — |
|----|---|

1. Сведения о характерных точках контура объекта недвижимости с кадастровым номером 47:14:0226002:59 :

| | | | |
|-------------------|---------------|--------|----------|
| Система координат | <u>МСК-47</u> | Зона № | <u>2</u> |
|-------------------|---------------|--------|----------|

| Обозначение характерных точек границ | Содержатся в Едином государственном реестре недвижимости | | | Определены в ходе выполнения комплексных кадастровых работ | | | Метод определения координат | Формулы, примененные для расчета средней квадратической погрешности определения координат характерных точек (Mt), м, с подставленными в такие формулы значениями и итоговые (вычисленные) значения Mt, м |
|--------------------------------------|--|---|-----------|--|--------------|-----------|---|--|
| | координаты, м | | Радиус, м | координаты, м | | Радиус, м | | |
| | X | Y | R | X | Y | R | | |
| 1 | 2 | 3 | 4 | 5 | 6 | 7 | 8 | 9 |
| n190 | — | — | — | 436 367,88 | 2 174 577,80 | — | Метод спутниковых геодезических измерений (определений) | $\sqrt{(m0^2 + m1^2)} = \sqrt{(0,20^2 + 0,20^2)}$ |
| n130 | — | — | — | 436 376,43 | 2 174 581,25 | — | | |
| n140 | — | — | — | 436 372,43 | 2 174 591,18 | — | | |
| n150 | — | — | — | 436 366,45 | 2 174 588,77 | — | | |
| n170 | — | — | — | 436 366,86 | 2 174 587,77 | — | | |
| n180 | — | — | — | 436 364,28 | 2 174 586,72 | — | | |
| n190 | — | — | — | 436 367,88 | 2 174 577,80 | — | | |

2. Сведения о характеристиках объекта недвижимости с кадастровым номером 47:14:0226002:59 :

| № п/п | Наименование характеристики | Значение характеристики |
|-------|--|--|
| 1 | 2 | 3 |
| 1. | Вид объекта недвижимости | Здание |
| 2. | Ранее присвоенный государственный учетный номер (инвентарный) здания, сооружения, объекта незавершенного строительства | — |
| 3. | Кадастровый номер земельного участка (земельных участков), в границах которого (которых) расположены здание, сооружение, объект незавершенного строительства | 47:14:0226002:18 |
| 4. | Уникальный учетный номер кадастрового квартала, в границах которого расположены здание, сооружение, объект незавершенного строительства | 47:14:0226002 |
| 5. | Сведения об адресе здания, сооружения, объекта незавершенного строительства | — |
| 5.1. | Сведения об ином месте нахождения здания, сооружения, объекта незавершенного строительства, не являющегося объектом адресации, в структурированном виде | 188514, Российская Федерация, Ленинградская область, Ломоносовский район |
| 5.2. | Дополнительные сведения о месте нахождения здания, сооружения, объекта незавершенного строительства | СНТ "Вектор", квартал 2, ул. Большая Садовая, уч. 24 |
| 6. | Иные сведения | — |

3. Пояснения к сведениям об объекте недвижимости с кадастровым номером 47:14:0226002:59 :

| | |
|----|---|
| 1. | — |
|----|---|

1. Сведения о характерных точках контура объекта недвижимости с кадастровым номером 47:14:0226002:370 :

| Система координат | | МСК-47 | | | | | Зона № | | 2 |
|--------------------------------------|--|--------|-----------|--|--------------|-----------|---|--|---|
| Обозначение характерных точек границ | Содержатся в Едином государственном реестре недвижимости | | | Определены в ходе выполнения комплексных кадастровых работ | | | Метод определения координат | Формулы, примененные для расчета средней квадратической погрешности определения координат характерных точек (Mt), м, с подставленными в такие формулы значениями и итоговые (вычисленные) значения Mt, м | |
| | координаты, м | | Радиус, м | координаты, м | | Радиус, м | | | |
| | X | Y | R | X | Y | R | | | |
| 1 | 2 | 3 | 4 | 5 | 6 | 7 | 8 | 9 | |
| н560 | — | — | — | 436 425,72 | 2 174 606,84 | — | Метод спутниковых геодезических измерений (определений) | $\sqrt{(m0^2 + m1^2)} = \sqrt{(0,20^2 + 0,20^2)}$ | |

| 1 | 2 | 3 | 4 | 5 | 6 | 7 | 8 | 9 |
|------|---|---|------------|--------------|--------------|---|---|---|
| н570 | — | — | — | 436 422,96 | 2 174 614,22 | — | Метод спутниковых геодезических измерений (определений) | $\sqrt{(m0^2 + m1^2)} = \sqrt{(0,20^2 + 0,20^2)}$ |
| н580 | — | — | 436 417,43 | 2 174 612,16 | — | | | |
| н590 | — | — | — | 436 420,18 | 2 174 604,77 | — | | |
| н560 | — | — | — | 436 425,72 | 2 174 606,84 | — | | |

2. Сведения о характеристиках объекта недвижимости с кадастровым номером 47:14:0226002:370 :

| № п/п | Наименование характеристики | Значение характеристики |
|-------|--|--------------------------------------|
| 1 | 2 | 3 |
| 1. | Вид объекта недвижимости | Здание |
| 2. | Ранее присвоенный государственный учетный номер (инвентарный) здания, сооружения, объекта незавершенного строительства | — |
| 3. | Кадастровый номер земельного участка (земельных участков), в границах которого (которых) расположены здание, сооружение, объект незавершенного строительства | 47:14:0226002:5 |
| 4. | Уникальный учетный номер кадастрового квартала, в границах которого расположены здание, сооружение, объект незавершенного строительства | 47:14:0226002 |
| 5. | Сведения об адресе здания, сооружения, объекта незавершенного строительства | cb759ab0-cd6c-4a97-8035-8052239e4551 |
| 5.1. | Сведения об ином месте нахождения здания, сооружения, объекта незавершенного строительства, не являющегося объектом адресации, в структурированном виде | — |
| 5.2. | Дополнительные сведения о месте нахождения здания, сооружения, объекта незавершенного строительства | — |
| 6. | Иные сведения | — |

3. Пояснения к сведениям об объекте недвижимости с кадастровым номером 47:14:0226002:370 :

| | |
|----|---|
| 1. | — |
|----|---|

**Сведения о зданиях, сооружениях, объектах незавершенного строительства,
необходимые для исправления реестровых ошибок в сведениях об описании их местоположения**

1. Сведения о характерных точках контура _____
 вид объекта недвижимости (здание, сооружение, объект незавершенного строительства)
 с кадастровым номером _____ :

Система координат _____ Зона № _____

| Обозначение характерных точек границ | Содержатся в Едином государственном реестре недвижимости | | | Определены в ходе выполнения комплексных кадастровых работ | | | Метод определения координат | Формулы, примененные для расчета средней квадратической погрешности определения координат характерных точек (Mt), м, с подставленными в такие формулы значениями и итоговые (вычисленные) значения Mt, м |
|---|--|---|-----------|--|---|-----------|-----------------------------|--|
| | координаты, м | | Радиус, м | координаты, м | | Радиус, м | | |
| | X | Y | R | X | Y | R | | |
| 1 | 2 | 3 | 4 | 5 | 6 | 7 | 8 | 9 |
| | | | | | | | | |

2. Иные сведения об объекте недвижимости с кадастровым номером _____ :

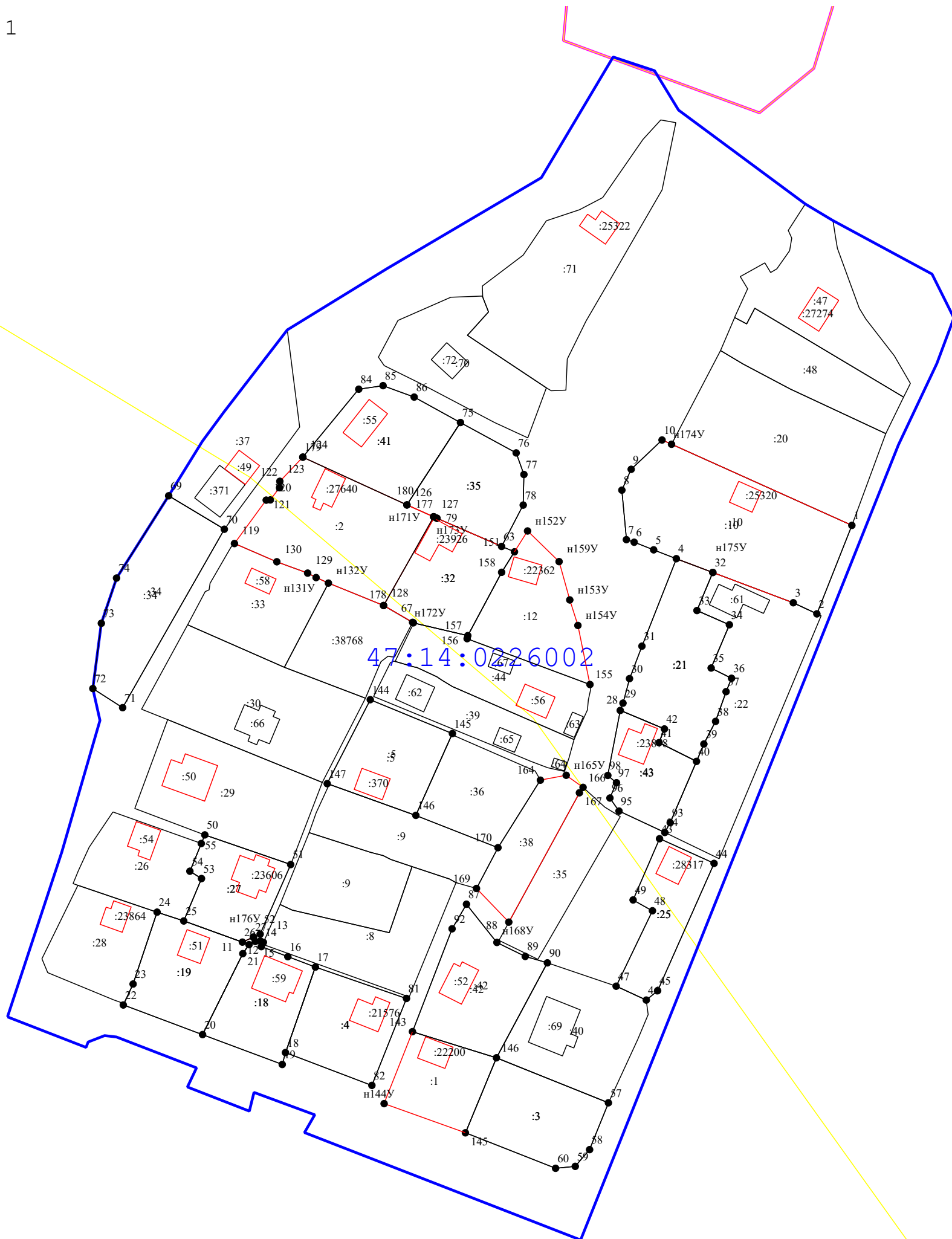
1. _____

3. Пояснения к сведениям об объекте недвижимости с кадастровым номером _____ :

1. _____









Схема границ земельных участков

Лист 1



Масштаб 1:1 200

Условные обозначения:

-  51 - Точки, местоположение которых не изменилось или было уточнено в результате комплексных кадастровых работ
-  n1y - Новые точки границ земельных участков
-  468 - Прекращающая существование точка, сведения о которой позволяют однозначно определить ее местоположение
-  - часть границы, сведения ЕГРН о которой позволяют однозначно определить ее положение на местности
-  - часть границы, местоположение которой определено при выполнении кадастровых работ
- :23 - Кадастровый номер земельного участка
- :124 - Кадастровый номер здания
 - Граница кадастрового квартала - Граница зоны с особыми условиями - Граница населенного пункта

