

КАРТА-ПЛАН ТЕРРИТОРИИ

Пояснительная записка

1. Сведения о территории выполнения комплексных кадастровых работ:

47:14:0226003

(наименование субъекта Российской Федерации, муниципального образования, населенного пункта, уникальные учетные номера кадастровых кварталов, иные сведения, позволяющие определить местоположение территории, на которой выполняются комплексные кадастровые работы, например, наименование садоводческого или огороднического некоммерческого товарищества, гаражного кооператива, элемента планировочной структуры)

2. Основания выполнения комплексных кадастровых работ:

Наименование, дата и номер документа, на основании которого выполняются комплексные кадастровые работы:

Муниципальный контракт № 0845600009626000016 от 2 марта 2026 г., выдан Комитетом по управлению муниципальным имуществом администрации Ломоносовского муниципального района Ленинградской области

3. Дата подготовки карты-плана территории: 21 мая 2026 г.

4. Сведения о заказчике(ах) комплексных кадастровых работ:

В отношении юридического лица, органа местного самоуправления муниципального района, муниципального округа или городского округа либо уполномоченного исполнительного органа государственной власти субъекта Российской Федерации:

полное или сокращенное (в случае, если имеется) наименование: Комитет по управлению муниципальным имуществом администрации Ломоносовского муниципального района Ленинградской области

основной государственный регистрационный номер: 1024702183494

идентификационный номер налогоплательщика: 4720009036

В отношении физического лица или представителя физических или юридических лиц:

фамилия, имя, отчество (последнее - при наличии): —

страховой номер индивидуального лицевого счета в системе обязательного пенсионного страхования Российской Федерации (СНИЛС): —

Наименование и реквизиты документа, подтверждающие полномочия представителя заказчика(ов) комплексных кадастровых работ:

—

Адрес электронной почты (для направления уведомления о результатах внесения сведений в Единый государственный реестр недвижимости):

—

5. Сведения об исполнителе комплексных кадастровых работ:

Полное или сокращенное (в случае, если имеется) наименование и адрес юридического лица, с которым заключен государственный или муниципальный контракт либо договор подряда на выполнение комплексных кадастровых работ:

ООО "КТ", адрес: РФ, 394029, г. Воронеж, пр-кт Ленинский, д. 15, оф. 115а

Фамилия, имя, отчество кадастрового инженера (последнее - при наличии): *Сорока Юрий Сергеевич*
и основной государственный регистрационный номер кадастрового инженера индивидуального предпринимателя (ОГРНИП): *-*

Страховой номер индивидуального лицевого счета в системе обязательного пенсионного страхования Российской Федерации (СНИЛС) кадастрового инженера: *052-205-440-05*

Уникальный реестровый номер кадастрового инженера в реестре саморегулируемой организации кадастровых инженеров и дата внесения сведений о физическом лице в такой реестр: *НП002875, 28 февраля 2020 г.*

Полное или (в случае, если имеется) сокращенное наименование саморегулируемой организации кадастровых инженеров, членом которой является кадастровый инженер:

Саморегулируемая организация Ассоциация "Некоммерческое партнерство «Кадастровые инженеры юга»

Контактный телефон: *84732023880*

Почтовый адрес и адрес электронной почты, по которым осуществляется связь с кадастровым инженером:
394029, Воронежская обл, Воронеж г, Ленинский пр-кт, д 15, 115а офис, kt@gk-kt.ru

6. Перечень документов, использованных при подготовке карты-плана территории:

№ п/п	Реквизиты документа				
	Вид	Дата	Номер	Наименование	Иные сведения
1	2	3	4	5	6
1	Кадастровый план территории	10 марта 2026 г.	****_***/****_ *****	Кадастровый план территории	—
2	ПРОЧИЕ	14 мая 2020 г.	26	Правила землепользования и застройки муниципального образования Пениковского сельского поселения муниципального образования Ломоносовский муниципальный район Ленинградской области (утверждены приказом Комитета Градостроительной политики Ленинградской области)	—
3	ПРОЧИЕ	10 марта 2026 г.	170-5214/2026-В	Выписка о пунктах государственной геодезической сети	—

7. Пояснения к карте-плану территории:

Пояснительная записка

Комплексные кадастровые работы выполнялись в отношении территории кадастрового квартала 47:14:0226003.

Основанием для выполнения настоящих комплексных кадастровых работ является муниципальный контракт от 02.03.2026г. № 0845600009626000016

заключенный Комитетом по управлению муниципальным имуществом администрации Ломоносовского муниципального района Ленинградской области и Обществом с ограниченной ответственностью «Компас Тевяшова».

При уточнении местоположения границ земельных участков использовались Правила землепользования и застройки муниципального образования Пениковское сельское поселение муниципального образования Ломоносовский муниципальный район Ленинградской области (утверждены приказом Комитета Градостроительной политики Ленинградской области) от 14.05.2020 г. № 26(далее – ПЗЗ).

Согласно ПЗЗ уточняемые земельные участки находятся в зоне СХ-3 – Зона ведения садоводства,

Для ведения садоводства:

минимальная площадь земельных участков – 500 кв.м.;

максимальная площадь земельного участка – 1200 кв.м..

При проведении работы были уточнены границы 11 земельных участков:

47:14:0226003:3 ,47:14:0226003:4 ,47:14:0226003:5 ,47:14:0226003:13 ,47:14:0226003:15 ,47:14:0226003:19 ,47:14:0226003:20 ,47:14:0226003:29 ,47:14:0226003:46 ,47:14:0226003:47 ,47:14:0226003:63.

Так как при проведении геодезической съёмки с помощью спутниковой геодезической аппаратуры были получены координаты земельных участков, при этом их контуры совпадают с фактическими границами, существующие на местности 15 и более лет и закрепленные с использованием объектов искусственного происхождения (забор), но смещены на равное удаление от таких границ. Причиной смещения является тот факт, что при первоначальном обмере данных земельных участков предположительно использовался электронный тахеометр. При привязке земельных участков к государственным межевым знакам путем теодолитного хода были допущены ошибки в измерении угла перехода между опорными межевыми знаками и земельными участками, что повлекло за собой ошибки при вычислении координат поворотных точек границ земельных участков, существующих на сегодняшний день в сведениях ЕГРН. Этот факт является реестровой ошибкой, которая подлежит исправлению в данном карта-плане. Были проведены работы по исправлению ошибок в 10 земельных участках:

47:14:0226003:2 ,47:14:0226003:7 ,47:14:0226003:12 ,47:14:0226003:21 ,47:14:0226003:28 ,47:14:0226003:30 ,47:14:0226003:35 ,47:14:0226003:37 ,47:14:0226003:42 ,47:14:0226003:44.

Образование земельных участков не проводилось, так как утвержденный проект межевания территории отсутствует.

В результате проведения ККР были уточнены границы 22 объектов капитального строительства:

47:14:0000000:1233 ,47:14:0000000:1584 ,47:14:0000000:2738 ,47:14:0000000:9127 ,47:14:0000000:22085 ,47:14:0000000:24033 ,47:14:0000000:24896 ,47:14:0000000:27392 ,47:14:0226002:53 ,47:14:0226003:50 ,47:14:0226003:51 ,47:14:0226003:52 ,47:14:0226003:53 ,47:14:0226003:54 ,47:14:0226003:55 ,47:14:0226003:56 ,47:14:0226003:57 ,47:14:0226003:60 ,47:14:0226003:61 ,47:14:0226003:65 ,47:14:0226003:66 ,47:14:0230004:54.

Определение координат поворотных точек границы контура сооружения производилось с использованием спутниковых геодезических приборов, поэтому в соответствующих графах карта-плана указано только значение средней квадратической погрешности.

Сведения о пунктах геодезической сети и средствах измерений

1. Сведения о пунктах геодезической сети:

№ п/п	Вид геодезической сети	Название пункта геодезической сети и тип знака	Система координат пункта геодезической сети	Координаты пункта, м		Дата обследования 10 марта 2026 г.		
						Сведения о состоянии		
				Х	У	наружного знака пункта	центра пункта	марки центра пункта
1	2	3	4	5	6	7	8	9
1	Астрономо-геодезическая сеть. 2 класс	Верх.Бронна, пир.	МСК 47 зона 2	434 636,56	2 176 316,48	Сохранился	Сохранился	Сохранился
2	Геодезическая сеть сгущения. 3 класс	Черное, пир.		427 943,68	2 170 681,99	Утрачен		
3	Астрономо-геодезическая сеть. 2 класс	Перново, сигн.		423 169,53	2 137 912,58			

2. Сведения об использованных средствах измерений:

№ п/п	Наименование и обозначение типа средства измерений - прибора (инструмента, аппаратуры)	Заводской или серийный номер средства измерений	Реквизиты свидетельства о поверке прибора (инструмента, аппаратуры) и (или) срок действия поверки
1	2	3	4
1	Аппаратура геодезическая спутниковая	ТН13814213	С-ГСХ/30-01-2026/500679049 от 30.01.2026
2	Аппаратура геодезическая спутниковая	ХК13849101	С-ГСХ/18-02-2026/505282187 от 18.02.2026

Сведения об уточняемых земельных участках

1. Сведения о характерных точках границ уточняемого земельного участка с кадастровым номером 47:14:0226003:3 : Система координат МСК-47 Зона № 2

Обозначение характерных точек границ	Координаты, м				Метод определения координат	Формулы, примененные для расчета средней квадратической погрешности определения координат характерных точек границ (Mt), с подставленными в такие формулы значениями и итоговые (вычисленные) значения Mt, м	Описание закрепления точки
	содержатся в Едином государственном реестре недвижимости		определены в результате выполнения комплексных кадастровых работ				
	X	Y	X	Y			
1	2	3	4	5	6	7	8
182	—	—	436 546,75	2 174 859,07	Метод спутниковых геодезических измерений (определений)	$\sqrt{(m0^2 + m1^2)} = \sqrt{(0,20^2 + 0,20^2)} = 0,20$	—
н183У	—	—	436 567,21	2 174 871,40			
184	—	—	436 554,65	2 174 892,89			
185	—	—	436 530,30	2 174 880,52			
182	—	—	436 546,75	2 174 859,07			
182	—	—	436 546,75	2 174 859,07			

2. Сведения о частях границ уточняемого земельного участка с кадастровым номером 47:14:0226003:3 :

Обозначение части границ		Горизонтальное проложение (S), м	Описание прохождения части границ	Сведения о согласовании местоположения границ (согласовано/спорное)
от т.	до т.			
1	2	3	4	5
182	н183У	23,89	—	согласовано
н183У	184	24,89		
184	185	27,31		
185	182	27,03		
182	н183У	23,89		

3. Сведения о характеристиках уточняемого земельного участка с кадастровым номером 47:14:0226003:3 :

№ п/п	Наименование характеристики земельного участка	Значение характеристики
1	2	3
1	2	3

1	2	3
1.	Сведения об адресе земельного участка	—
1.1.	Сведения об ином месте нахождения земельного участка, не являющегося объектом адресации, в структурированном виде	188514, Российская Федерация, Ленинградская область, Ломоносовский район
1.2.	Дополнительные сведения о месте нахождения земельного участка	СНТ "Вектор" Приморская ул., участок 163
2.	Площадь земельного участка ± величина погрешности определения (вычисления) площади ($P \pm \Delta P$), м ²	660 ± 18,00
3.	Формула, примененная для вычисления предельной погрешности определения площади земельного участка, с подставленными значениями и итоговые (вычисленные) значения	$3,5 * M_t * \sqrt{P} = 3,5 * 0,20 * \sqrt{660} = 18$
4.	Площадь земельного участка согласно сведениям Единого государственного реестра недвижимости (Р _{кад}), м ²	600,00
5.	Оценка расхождения Р и Р _{кад} (Р - Р _{кад}), м ²	60
6.	Предельный минимальный и максимальный размеры земельного участка (Р _{мин} и Р _{макс}), м ²	Р _{мин} = 500 Р _{макс} = 1 200
7.	Вид (виды) разрешенного использования	Для ведения садоводства
7.1.	Дополнительные сведения об использовании земельного участка	—
8.	Кадастровый или иной государственный учетный номер (инвентарный) здания, сооружения, объекта незавершенного строительства, расположенного на земельном участке	47:14:0000000:24033
9.	Сведения о земельных участках (землях общего пользования, территории общего пользования), посредством которых обеспечивается доступ	Земли общего пользования
10.	Иные сведения	—
4. Пояснения к сведениям об уточняемом земельном участке с кадастровым номером <u>47:14:0226003:3</u> :		
1.	—	—

1. Сведения о характерных точках границ уточняемого земельного участка с кадастровым номером 47:14:0226003:4 :
 Система координат МСК-47 Зона № 2

Обозначение характерных точек границ	Координаты, м				Метод определения координат	Формулы, примененные для расчета средней квадратической погрешности определения координат характерных точек границ (Mt), с подставленными в такие формулы значениями и итоговые (вычисленные) значения Mt, м	Описание закрепления точки
	содержатся в Едином государственном реестре недвижимости		определены в результате выполнения комплексных кадастровых работ				
	X	Y	X	Y			
1	2	3	4	5	6	7	8
142	—	—	436 404,25	2 175 224,57	Метод спутниковых геодезических измерений (определений)	$\sqrt{(m0^2 + m1^2)} = \sqrt{(0,20^2 + 0,20^2)} = 0,20$	—
н148У	—	—	436 411,66	2 175 228,41			
н149У	—	—	436 402,90	2 175 245,39			
144	—	—	436 368,55	2 175 223,86			
145	—	—	436 376,98	2 175 210,17			
146	—	—	436 397,43	2 175 221,36			
147	—	—	436 401,05	2 175 223,12			
142	—	—	436 404,25	2 175 224,57			

2. Сведения о частях границ уточняемого земельного участка с кадастровым номером 47:14:0226003:4 :

Обозначение части границ		Горизонтальное проложение (S), м	Описание прохождения части границ	Сведения о согласовании местоположения границ (согласовано/спорное)
от т.	до т.			
1	2	3	4	5
142	н148У	8,35	—	согласовано
н148У	н149У	19,11		
н149У	144	40,54		
144	145	16,08		

1	2	3	4	5
145	146	23,31	—	согласовано
146	147	4,03		
147	142	3,51		

3. Сведения о характеристиках уточняемого земельного участка с кадастровым номером 47:14:0226003:4 :

№ п/п	Наименование характеристики земельного участка	Значение характеристики
1	2	3
1.	Сведения об адресе земельного участка	—
1.1.	Сведения об ином месте нахождения земельного участка, не являющегося объектом адресации, в структурированном виде	188514, Российская Федерация, Ленинградская область, Ломоносовский район
1.2.	Дополнительные сведения о месте нахождения земельного участка	СНТ "Вектор" Приморская ул., участок 205
2.	Площадь земельного участка ± величина погрешности определения (вычисления) площади ($P \pm \Delta P$), м ²	694 ± 18,00
3.	Формула, примененная для вычисления предельной погрешности определения площади земельного участка, с подставленными значениями и итоговые (вычисленные) значения	$3,5 * M_t * \sqrt{P} = 3,5 * 0,20 * \sqrt{694} = 18$
4.	Площадь земельного участка согласно сведениям Единого государственного реестра недвижимости (Ркад), м ²	694,00
5.	Оценка расхождения Р и Ркад ($P - P_{кад}$), м ²	0
6.	Предельный минимальный и максимальный размеры земельного участка (Рмин и Рмакс), м ²	Рмин = 500 Рмакс = 1 200
7.	Вид (виды) разрешенного использования	Для ведения садоводства
7.1.	Дополнительные сведения об использовании земельного участка	—
8.	Кадастровый или иной государственный учетный номер (инвентарный) здания, сооружения, объекта незавершенного строительства, расположенного на земельном участке	47:14:0000000:9127
9.	Сведения о земельных участках (землях общего пользования, территории общего пользования), посредством которых обеспечивается доступ	Земли общего пользования
10.	Иные сведения	—

4. Пояснения к сведениям об уточняемом земельном участке с кадастровым номером 47:14:0226003:4 :

1.	—
----	---

1. Сведения о характерных точках границ уточняемого земельного участка с кадастровым номером 47:14:0226003:5 :
 Система координат МСК-47 Зона № 2

Обозначение характерных точек границ	Координаты, м				Метод определения координат	Формулы, примененные для расчета средней квадратической погрешности определения координат характерных точек границ (Mt), с подставленными в такие формулы значениями и итоговые (вычисленные) значения Mt, м	Описание закрепления точки
	содержатся в Едином государственном реестре недвижимости		определены в результате выполнения комплексных кадастровых работ				
	X	Y	X	Y			
1	2	3	4	5	6	7	8
193	—	—	436 448,97	2 175 059,61	Метод спутниковых геодезических измерений (определений)	$\sqrt{(m0^2 + m1^2)} = \sqrt{(0,20^2 + 0,20^2)} = 0,20$	—
н197У	—	—	436 458,27	2 175 040,99			
н198У	—	—	436 430,88	2 175 025,85			
н194У	—	—	436 422,29	2 175 046,86			
193	—	—	436 448,97	2 175 059,61			

2. Сведения о частях границ уточняемого земельного участка с кадастровым номером 47:14:0226003:5 :

Обозначение части границ		Горизонтальное проложение (S), м	Описание прохождения части границ	Сведения о согласовании местоположения границ (согласовано/спорное)
от т.	до т.			
1	2	3	4	5
193	н197У	20,81	—	согласовано
н197У	н198У	31,30		
н198У	н194У	22,70		
н194У	193	29,57		

3. Сведения о характеристиках уточняемого земельного участка с кадастровым номером 47:14:0226003:5 :

№ п/п	Наименование характеристики земельного участка	Значение характеристики
1	2	3
1	2	3

1	2	3
1.	Сведения об адресе земельного участка	—
1.1.	Сведения об ином месте нахождения земельного участка, не являющегося объектом адресации, в структурированном виде	188514, Российская Федерация, Ленинградская область, Ломоносовский район
1.2.	Дополнительные сведения о месте нахождения земельного участка	СНТ "Вектор" Приморская ул., участок 183
2.	Площадь земельного участка ± величина погрешности определения (вычисления) площади ($P \pm \Delta P$), м ²	660 ± 18,00
3.	Формула, примененная для вычисления предельной погрешности определения площади земельного участка, с подставленными значениями и итоговые (вычисленные) значения	$3,5 * M_t * \sqrt{P} = 3,5 * 0,20 * \sqrt{660} = 18$
4.	Площадь земельного участка согласно сведениям Единого государственного реестра недвижимости (Р _{кад}), м ²	600,00
5.	Оценка расхождения Р и Р _{кад} (Р - Р _{кад}), м ²	60
6.	Предельный минимальный и максимальный размеры земельного участка (Р _{мин} и Р _{макс}), м ²	Р _{мин} = 500 Р _{макс} = 1 200
7.	Вид (виды) разрешенного использования	Для ведения садоводства
7.1.	Дополнительные сведения об использовании земельного участка	—
8.	Кадастровый или иной государственный учетный номер (инвентарный) здания, сооружения, объекта незавершенного строительства, расположенного на земельном участке	47:14:0000000:24896
9.	Сведения о земельных участках (землях общего пользования, территории общего пользования), посредством которых обеспечивается доступ	Земли общего пользования
10.	Иные сведения	—
4. Пояснения к сведениям об уточняемом земельном участке с кадастровым номером		47:14:0226003:5 :
1.	—	—

1. Сведения о характерных точках границ уточняемого земельного участка с кадастровым номером 47:14:0226003:13 :
 Система координат МСК-47 Зона № 2

Обозначение характерных точек границ	Координаты, м				Метод определения координат	Формулы, примененные для расчета средней квадратической погрешности определения координат характерных точек границ (Mt), с подставленными в такие формулы значениями и итоговые (вычисленные) значения Mt, м	Описание закрепления точки
	содержатся в Едином государственном реестре недвижимости		определены в результате выполнения комплексных кадастровых работ				
	X	Y	X	Y			
1	2	3	4	5	6	7	8
160	—	—	436 558,66	2 174 787,18	Метод спутниковых геодезических измерений (определений)	$\sqrt{(m_0^2 + m_1^2)} = \sqrt{(0,20^2 + 0,20^2)} = 0,20$	—
н161У	—	—	436 581,82	2 174 757,22			
н162У	—	—	436 575,84	2 174 751,33			
н163У	—	—	436 563,62	2 174 751,33			
н166У	—	—	436 543,06	2 174 772,29			
167	—	—	436 556,37	2 174 784,99			
160	—	—	436 558,66	2 174 787,18			

2. Сведения о частях границ уточняемого земельного участка с кадастровым номером 47:14:0226003:13 :

Обозначение части границ		Горизонтальное проложение (S), м	Описание прохождения части границ	Сведения о согласовании местоположения границ (согласовано/спорное)
от т.	до т.			
1	2	3	4	5
160	н161У	37,87	—	согласовано
н161У	н162У	8,39		
н162У	н163У	12,22		
н163У	н166У	29,36		
н166У	167	18,40		
167	160	3,17		

3. Сведения о характеристиках уточняемого земельного участка с кадастровым номером <u>47:14:0226003:13</u> :		
№ п/п	Наименование характеристики земельного участка	Значение характеристики
1	2	3
1.	Сведения об адресе земельного участка	—
1.1.	Сведения об ином месте нахождения земельного участка, не являющегося объектом адресации, в структурированном виде	188514, Российская Федерация, Ленинградская область, Ломоносовский район
1.2.	Дополнительные сведения о месте нахождения земельного участка	СНТ "Вектор", участок 159
2.	Площадь земельного участка ± величина погрешности определения (вычисления) площади ($P \pm \Delta P$), м ²	693 ± 18,00
3.	Формула, примененная для вычисления предельной погрешности определения площади земельного участка, с подставленными значениями и итоговые (вычисленные) значения	$3,5 * M_t * \sqrt{P} = 3,5 * 0,20 * \sqrt{(693)} = 18$
4.	Площадь земельного участка согласно сведениям Единого государственного реестра недвижимости (Р _{кад}), м ²	630,00
5.	Оценка расхождения Р и Р _{кад} (Р - Р _{кад}), м ²	63
6.	Предельный минимальный и максимальный размеры земельного участка (Р _{мин} и Р _{макс}), м ²	Р _{мин} = 500 Р _{макс} = 1 200
7.	Вид (виды) разрешенного использования	Для ведения садоводства
7.1.	Дополнительные сведения об использовании земельного участка	—
8.	Кадастровый или иной государственный учетный номер (инвентарный) здания, сооружения, объекта незавершенного строительства, расположенного на земельном участке	47:14:0226003:57
9.	Сведения о земельных участках (землях общего пользования, территории общего пользования), посредством которых обеспечивается доступ	Земли общего пользования
10.	Иные сведения	—
4. Пояснения к сведениям об уточняемом земельном участке с кадастровым номером <u>47:14:0226003:13</u> :		
1.	—	—

1. Сведения о характерных точках границ уточняемого земельного участка с кадастровым номером 47:14:0226003:15 :
 Система координат МСК-47 Зона № 2

Обозначение характерных точек границ	Координаты, м				Метод определения координат	Формулы, примененные для расчета средней квадратической погрешности определения координат характерных точек границ (Mt), с подставленными в такие формулы значениями и итоговые (вычисленные) значения Mt, м	Описание закрепления точки
	содержатся в Едином государственном реестре недвижимости		определены в результате выполнения комплексных кадастровых работ				
	X	Y	X	Y			
1	2	3	4	5	6	7	8
172	—	—	436 511,58	2 174 903,89	Метод спутниковых геодезических измерений (определений)	$\sqrt{(m0^2 + m1^2)} = \sqrt{(0,20^2 + 0,20^2)} = 0,20$	—
н173У	—	—	436 536,30	2 174 915,00			
н174У	—	—	436 537,67	2 174 916,13			
н175У	—	—	436 526,89	2 174 936,97			
176	—	—	436 502,28	2 174 925,51			
177	—	—	436 506,75	2 174 915,87			
172	—	—	436 511,58	2 174 903,89			

2. Сведения о частях границ уточняемого земельного участка с кадастровым номером 47:14:0226003:15 :

Обозначение части границ		Горизонтальное проложение (S), м	Описание прохождения части границ	Сведения о согласовании местоположения границ (согласовано/спорное)
от т.	до т.			
1	2	3	4	5
172	н173У	27,10	—	согласовано
н173У	н174У	1,78		
н174У	н175У	23,46		
н175У	176	27,15		
176	177	10,63		
177	172	12,92		

3. Сведения о характеристиках уточняемого земельного участка с кадастровым номером <u>47:14:0226003:15</u> :		
№ п/п	Наименование характеристики земельного участка	Значение характеристики
1	2	3
1.	Сведения об адресе земельного участка	—
1.1.	Сведения об ином месте нахождения земельного участка, не являющегося объектом адресации, в структурированном виде	188514, Российская Федерация, Ленинградская область, Ломоносовский район
1.2.	Дополнительные сведения о месте нахождения земельного участка	СНТ "Вектор" Приморская ул., участок 168
2.	Площадь земельного участка ± величина погрешности определения (вычисления) площади ($P \pm \Delta P$), м ²	660 ± 18,00
3.	Формула, примененная для вычисления предельной погрешности определения площади земельного участка, с подставленными значениями и итоговые (вычисленные) значения	$3,5 * M_t * \sqrt{P} = 3,5 * 0,20 * \sqrt{660} = 18$
4.	Площадь земельного участка согласно сведениям Единого государственного реестра недвижимости ($P_{\text{кад}}$), м ²	600,00
5.	Оценка расхождения P и $P_{\text{кад}}$ ($P - P_{\text{кад}}$), м ²	60
6.	Предельный минимальный и максимальный размеры земельного участка ($P_{\text{мин}}$ и $P_{\text{макс}}$), м ²	$P_{\text{мин}} = 500$ $P_{\text{макс}} = 1\ 200$
7.	Вид (виды) разрешенного использования	Для ведения садоводства
7.1.	Дополнительные сведения об использовании земельного участка	—
8.	Кадастровый или иной государственный учетный номер (инвентарный) здания, сооружения, объекта незавершенного строительства, расположенного на земельном участке	47:14:0226003:55
9.	Сведения о земельных участках (землях общего пользования, территории общего пользования), посредством которых обеспечивается доступ	Земли общего пользования
10.	Иные сведения	—
4. Пояснения к сведениям об уточняемом земельном участке с кадастровым номером <u>47:14:0226003:15</u> :		
1.	—	—

1. Сведения о характерных точках границ уточняемого земельного участка с кадастровым номером 47:14:0226003:19 :
 Система координат МСК-47 Зона № 2

Обозначение характерных точек границ	Координаты, м				Метод определения координат	Формулы, примененные для расчета средней квадратической погрешности определения координат характерных точек границ (Mt), с подставленными в такие формулы значениями и итоговые (вычисленные) значения Mt, м	Описание закрепления точки
	содержатся в Едином государственном реестре недвижимости		определены в результате выполнения комплексных кадастровых работ				
	X	Y	X	Y			
1	2	3	4	5	6	7	8
32	—	—	436 457,77	2 174 958,26	Метод спутниковых геодезических измерений (определений)	$\sqrt{(m0^2 + m1^2)} = \sqrt{(0,20^2 + 0,20^2)} = 0,20$	—
н33У	—	—	436 464,73	2 174 939,28			
н34У	—	—	436 493,44	2 174 954,20			
н35У	—	—	436 482,79	2 174 974,49			
36	—	—	436 473,16	2 174 967,94			
37	—	—	436 463,25	2 174 961,55			
32	—	—	436 457,77	2 174 958,26			

2. Сведения о частях границ уточняемого земельного участка с кадастровым номером 47:14:0226003:19 :

Обозначение части границ		Горизонтальное проложение (S), м	Описание прохождения части границ	Сведения о согласовании местоположения границ (согласовано/спорное)
от т.	до т.			
1	2	3	4	5
32	н33У	20,22	—	согласовано
н33У	н34У	32,36		
н34У	н35У	22,92		
н35У	36	11,65		
36	37	11,79		
37	32	6,39		

3. Сведения о характеристиках уточняемого земельного участка с кадастровым номером <u>47:14:0226003:19</u> :		
№ п/п	Наименование характеристики земельного участка	Значение характеристики
1	2	3
1.	Сведения об адресе земельного участка	—
1.1.	Сведения об ином месте нахождения земельного участка, не являющегося объектом адресации, в структурированном виде	188514, Российская Федерация, Ленинградская область, Ломоносовский район
1.2.	Дополнительные сведения о месте нахождения земельного участка	СНТ "Вектор", ул.Приморская, уч-к 173
2.	Площадь земельного участка ± величина погрешности определения (вычисления) площади ($P \pm \Delta P$), м ²	660 ± 18,00
3.	Формула, примененная для вычисления предельной погрешности определения площади земельного участка, с подставленными значениями и итоговые (вычисленные) значения	$3,5 * M_t * \sqrt{P} = 3,5 * 0,20 * \sqrt{660} = 18$
4.	Площадь земельного участка согласно сведениям Единого государственного реестра недвижимости ($R_{\text{кад}}$), м ²	600,00
5.	Оценка расхождения P и $R_{\text{кад}}$ ($P - R_{\text{кад}}$), м ²	60
6.	Предельный минимальный и максимальный размеры земельного участка ($R_{\text{мин}}$ и $R_{\text{макс}}$), м ²	$R_{\text{мин}} = 500$ $R_{\text{макс}} = 1\ 200$
7.	Вид (виды) разрешенного использования	Для ведения садоводства
7.1.	Дополнительные сведения об использовании земельного участка	—
8.	Кадастровый или иной государственный учетный номер (инвентарный) здания, сооружения, объекта незавершенного строительства, расположенного на земельном участке	47:14:0226003:73
9.	Сведения о земельных участках (землях общего пользования, территории общего пользования), посредством которых обеспечивается доступ	Земли общего пользования
10.	Иные сведения	—
4. Пояснения к сведениям об уточняемом земельном участке с кадастровым номером <u>47:14:0226003:19</u> :		
1.	—	—

1. Сведения о характерных точках границ уточняемого земельного участка с кадастровым номером 47:14:0226003:20 :
 Система координат МСК-47 Зона № 2

Обозначение характерных точек границ	Координаты, м				Метод определения координат	Формулы, примененные для расчета средней квадратической погрешности определения координат характерных точек границ (Mt), с подставленными в такие формулы значениями и итоговые (вычисленные) значения Mt, м	Описание закрепления точки
	содержатся в Едином государственном реестре недвижимости		определены в результате выполнения комплексных кадастровых работ				
	X	Y	X	Y			
1	2	3	4	5	6	7	8
106	—	—	436 485,72	2 174 976,48	Метод спутниковых геодезических измерений (определений)	$\sqrt{(m0^2 + m1^2)} = \sqrt{(0,20^2 + 0,20^2)} = 0,20$	—
н107У	—	—	436 497,98	2 174 957,35			
н108У	—	—	436 521,21	2 174 970,56			
109	—	—	436 514,20	2 174 991,84			
106	—	—	436 485,72	2 174 976,48			

2. Сведения о частях границ уточняемого земельного участка с кадастровым номером 47:14:0226003:20 :

Обозначение части границ		Горизонтальное проложение (S), м	Описание прохождения части границ	Сведения о согласовании местоположения границ (согласовано/спорное)
от т.	до т.			
1	2	3	4	5
106	н107У	22,72	—	согласовано
н107У	н108У	26,72		
н108У	109	22,40		
109	106	32,36		

3. Сведения о характеристиках уточняемого земельного участка с кадастровым номером 47:14:0226003:20 :

№ п/п	Наименование характеристики земельного участка	Значение характеристики
1	2	3
1	2	3

1	2	3
1.	Сведения об адресе земельного участка	—
1.1.	Сведения об ином месте нахождения земельного участка, не являющегося объектом адресации, в структурированном виде	188514, Российская Федерация, Ленинградская область, Ломоносовский район
1.2.	Дополнительные сведения о месте нахождения земельного участка	СТ "Вектор", д. Дубочки, ул. Приморская, д. 13а, участок №174
2.	Площадь земельного участка ± величина погрешности определения (вычисления) площади ($P \pm \Delta P$), м ²	660 ± 18,00
3.	Формула, примененная для вычисления предельной погрешности определения площади земельного участка, с подставленными значениями и итоговые (вычисленные) значения	$3,5 * M_t * \sqrt{P} = 3,5 * 0,20 * \sqrt{660} = 18$
4.	Площадь земельного участка согласно сведениям Единого государственного реестра недвижимости (Р _{кад}), м ²	600,00
5.	Оценка расхождения Р и Р _{кад} (Р - Р _{кад}), м ²	60
6.	Предельный минимальный и максимальный размеры земельного участка (Р _{мин} и Р _{макс}), м ²	Р _{мин} = 500 Р _{макс} = 1 200
7.	Вид (виды) разрешенного использования	Для ведения садоводства
7.1.	Дополнительные сведения об использовании земельного участка	—
8.	Кадастровый или иной государственный учетный номер (инвентарный) здания, сооружения, объекта незавершенного строительства, расположенного на земельном участке	47:14:0000000:2738
9.	Сведения о земельных участках (землях общего пользования, территории общего пользования), посредством которых обеспечивается доступ	Земли общего пользования
10.	Иные сведения	—
4. Пояснения к сведениям об уточняемом земельном участке с кадастровым номером		47:14:0226003:20 :
1.	—	—

1. Сведения о характерных точках границ уточняемого земельного участка с кадастровым номером 47:14:0226003:29 :
 Система координат МСК-47 Зона № 2

Обозначение характерных точек границ	Координаты, м				Метод определения координат	Формулы, примененные для расчета средней квадратической погрешности определения координат характерных точек границ (Mt), с подставленными в такие формулы значениями и итоговые (вычисленные) значения Mt, м	Описание закрепления точки
	содержатся в Едином государственном реестре недвижимости		определены в результате выполнения комплексных кадастровых работ				
	X	Y	X	Y			
1	2	3	4	5	6	7	8
н117У	—	—	436 439,49	2 175 083,68	Метод спутниковых геодезических измерений (определений)	$\sqrt{(m0^2 + m1^2)} = \sqrt{(0,20^2 + 0,20^2)} = 0,20$	—
119	—	—	436 432,97	2 175 103,13			
120	—	—	436 403,79	2 175 086,56			
н121У	—	—	436 412,72	2 175 068,62			
н122У	—	—	436 430,10	2 175 077,27			
н117У	—	—	436 439,49	2 175 083,68			

2. Сведения о частях границ уточняемого земельного участка с кадастровым номером 47:14:0226003:29 :

Обозначение части границ		Горизонтальное проложение (S), м	Описание прохождения части границ	Сведения о согласовании местоположения границ (согласовано/спорное)
от т.	до т.			
1	2	3	4	5
н117У	119	20,51	—	согласовано
119	120	33,56		
120	н121У	20,04		
н121У	н122У	19,41		
н122У	н117У	11,37		

3. Сведения о характеристиках уточняемого земельного участка с кадастровым номером 47:14:0226003:29 :

№ п/п	Наименование характеристики земельного участка	Значение характеристики
1	2	3

1	2	3
1.	Сведения об адресе земельного участка	—
1.1.	Сведения об ином месте нахождения земельного участка, не являющегося объектом адресации, в структурированном виде	188514, Российская Федерация, Ленинградская область, Ломоносовский район
1.2.	Дополнительные сведения о месте нахождения земельного участка	СНТ "Вектор" Приморская ул., участок 188
2.	Площадь земельного участка ± величина погрешности определения (вычисления) площади ($P \pm \Delta P$), м ²	660 ± 18,00
3.	Формула, примененная для вычисления предельной погрешности определения площади земельного участка, с подставленными значениями и итоговые (вычисленные) значения	$3,5 * M_t * \sqrt{P} = 3,5 * 0,20 * \sqrt{660} = 18$
4.	Площадь земельного участка согласно сведениям Единого государственного реестра недвижимости (Р _{кад}), м ²	600,00
5.	Оценка расхождения Р и Р _{кад} (Р - Р _{кад}), м ²	60
6.	Предельный минимальный и максимальный размеры земельного участка (Р _{мин} и Р _{макс}), м ²	Р _{мин} = 500 Р _{макс} = 1 200
7.	Вид (виды) разрешенного использования	Для ведения садоводства
7.1.	Дополнительные сведения об использовании земельного участка	—
8.	Кадастровый или иной государственный учетный номер (инвентарный) здания, сооружения, объекта незавершенного строительства, расположенного на земельном участке	47:14:0000000:1233
9.	Сведения о земельных участках (землях общего пользования, территории общего пользования), посредством которых обеспечивается доступ	Земли общего пользования
10.	Иные сведения	—
4. Пояснения к сведениям об уточняемом земельном участке с кадастровым номером		47:14:0226003:29 :
1.	—	—

1. Сведения о характерных точках границ уточняемого земельного участка с кадастровым номером 47:14:0226003:46 :
 Система координат МСК-47 Зона № 2

Обозначение характерных точек границ	Координаты, м				Метод определения координат	Формулы, примененные для расчета средней квадратической погрешности определения координат характерных точек границ (Mt), с подставленными в такие формулы значениями и итоговые (вычисленные) значения Mt, м	Описание закрепления точки
	содержатся в Едином государственном реестре недвижимости		определены в результате выполнения комплексных кадастровых работ				
	X	Y	X	Y			
1	2	3	4	5	6	7	8
193	—	—	436 448,97	2 175 059,61	Метод спутниковых геодезических измерений (определений)	$\sqrt{(m_0^2 + m_1^2)} = \sqrt{(0,20^2 + 0,20^2)} = 0,20$	—
н197У	—	—	436 458,27	2 175 040,99			
н208У	—	—	436 465,16	2 175 043,72			
н206У	—	—	436 485,44	2 175 054,99			
н207У	—	—	436 476,35	2 175 074,29			
193	—	—	436 448,97	2 175 059,61			

2. Сведения о частях границ уточняемого земельного участка с кадастровым номером 47:14:0226003:46 :

Обозначение части границ		Горизонтальное проложение (S), м	Описание прохождения части границ	Сведения о согласовании местоположения границ (согласовано/спорное)
от т.	до т.			
1	2	3	4	5
193	н197У	20,81	—	согласовано
н197У	н208У	7,41		
н208У	н206У	23,20		
н206У	н207У	21,33		
н207У	193	31,07		

3. Сведения о характеристиках уточняемого земельного участка с кадастровым номером 47:14:0226003:46 :

№ п/п	Наименование характеристики земельного участка	Значение характеристики
1	2	3

1	2	3
1.	Сведения об адресе земельного участка	—
1.1.	Сведения об ином месте нахождения земельного участка, не являющегося объектом адресации, в структурированном виде	188514, Российская Федерация, Ленинградская область, Ломоносовский район
1.2.	Дополнительные сведения о месте нахождения земельного участка	СНТ "Вектор" Приморская ул., участок 184
2.	Площадь земельного участка ± величина погрешности определения (вычисления) площади ($P \pm \Delta P$), м ²	660 ± 18,00
3.	Формула, примененная для вычисления предельной погрешности определения площади земельного участка, с подставленными значениями и итоговые (вычисленные) значения	$3,5 * M_t * \sqrt{P} = 3,5 * 0,20 * \sqrt{660} = 18$
4.	Площадь земельного участка согласно сведениям Единого государственного реестра недвижимости (Р _{кад}), м ²	600,00
5.	Оценка расхождения Р и Р _{кад} (Р - Р _{кад}), м ²	60
6.	Предельный минимальный и максимальный размеры земельного участка (Р _{мин} и Р _{макс}), м ²	Р _{мин} = 500 Р _{макс} = 1 200
7.	Вид (виды) разрешенного использования	Для ведения садоводства
7.1.	Дополнительные сведения об использовании земельного участка	—
8.	Кадастровый или иной государственный учетный номер (инвентарный) здания, сооружения, объекта незавершенного строительства, расположенного на земельном участке	—
9.	Сведения о земельных участках (землях общего пользования, территории общего пользования), посредством которых обеспечивается доступ	Земли общего пользования
10.	Иные сведения	—
4. Пояснения к сведениям об уточняемом земельном участке с кадастровым номером		47:14:0226003:46 :
1.	—	—

1. Сведения о характерных точках границ уточняемого земельного участка с кадастровым номером 47:14:0226003:47 :
 Система координат МСК-47 Зона № 2

Обозначение характерных точек границ	Координаты, м				Метод определения координат	Формулы, примененные для расчета средней квадратической погрешности определения координат характерных точек границ (Mt), с подставленными в такие формулы значениями и итоговые (вычисленные) значения Mt, м	Описание закрепления точки
	содержатся в Едином государственном реестре недвижимости		определены в результате выполнения комплексных кадастровых работ				
	X	Y	X	Y			
1	2	3	4	5	6	7	8
193	—	—	436 448,97	2 175 059,61	Метод спутниковых геодезических измерений (определений)	$\sqrt{(m0^2 + m1^2)} = \sqrt{(0,20^2 + 0,20^2)} = 0,20$	—
н194У	—	—	436 422,29	2 175 046,86			
н195У	—	—	436 413,95	2 175 065,87			
196	—	—	436 441,87	2 175 079,91			
193	—	—	436 448,97	2 175 059,61			

2. Сведения о частях границ уточняемого земельного участка с кадастровым номером 47:14:0226003:47 :

Обозначение части границ		Горизонтальное проложение (S), м	Описание прохождения части границ	Сведения о согласовании местоположения границ (согласовано/спорное)
от т.	до т.			
1	2	3	4	5
193	н194У	29,57	—	согласовано
н194У	н195У	20,76		
н195У	196	31,25		
196	193	21,51		

3. Сведения о характеристиках уточняемого земельного участка с кадастровым номером 47:14:0226003:47 :

№ п/п	Наименование характеристики земельного участка	Значение характеристики
1	2	3
1	2	3

1	2	3
1.	Сведения об адресе земельного участка	—
1.1.	Сведения об ином месте нахождения земельного участка, не являющегося объектом адресации, в структурированном виде	188514, Российская Федерация, Ленинградская область, Ломоносовский район
1.2.	Дополнительные сведения о месте нахождения земельного участка	СНТ "Вектор", уч. № 185, ул. Приморская, д. 23
2.	Площадь земельного участка ± величина погрешности определения (вычисления) площади ($P \pm \Delta P$), м ²	640 ± 18,00
3.	Формула, примененная для вычисления предельной погрешности определения площади земельного участка, с подставленными значениями и итоговые (вычисленные) значения	$3,5 * M_t * \sqrt{P} = 3,5 * 0,20 * \sqrt{640} = 18$
4.	Площадь земельного участка согласно сведениям Единого государственного реестра недвижимости (Р _{кад}), м ²	600,00
5.	Оценка расхождения Р и Р _{кад} (Р - Р _{кад}), м ²	40
6.	Предельный минимальный и максимальный размеры земельного участка (Р _{мин} и Р _{макс}), м ²	Р _{мин} = 500 Р _{макс} = 1 200
7.	Вид (виды) разрешенного использования	для садоводства
7.1.	Дополнительные сведения об использовании земельного участка	—
8.	Кадастровый или иной государственный учетный номер (инвентарный) здания, сооружения, объекта незавершенного строительства, расположенного на земельном участке	—
9.	Сведения о земельных участках (землях общего пользования, территории общего пользования), посредством которых обеспечивается доступ	Земли общего пользования
10.	Иные сведения	—
4. Пояснения к сведениям об уточняемом земельном участке с кадастровым номером		47:14:0226003:47 :
1.	—	—

1. Сведения о характерных точках границ уточняемого земельного участка с кадастровым номером 47:14:0226003:63 :
 Система координат МСК-47 Зона № 2

Обозначение характерных точек границ	Координаты, м				Метод определения координат	Формулы, примененные для расчета средней квадратической погрешности определения координат характерных точек границ (Mt), с подставленными в такие формулы значениями и итоговые (вычисленные) значения Mt, м	Описание закрепления точки
	содержатся в Едином государственном реестре недвижимости		определены в результате выполнения комплексных кадастровых работ				
	X	Y	X	Y			
1	2	3	4	5	6	7	8
136	—	—	436 397,22	2 175 149,59	Метод спутниковых геодезических измерений (определений)	$\sqrt{(m0^2 + m1^2)} = \sqrt{(0,20^2 + 0,20^2)} = 0,20$	—
137	—	—	436 417,52	2 175 155,80			
н138У	—	—	436 399,37	2 175 184,13			
н139У	—	—	436 380,86	2 175 172,28			
140	—	—	436 390,78	2 175 157,94			
141	—	—	436 393,26	2 175 153,41			
136	—	—	436 397,22	2 175 149,59			

2. Сведения о частях границ уточняемого земельного участка с кадастровым номером 47:14:0226003:63 :

Обозначение части границ		Горизонтальное проложение (S), м	Описание прохождения части границ	Сведения о согласовании местоположения границ (согласовано/спорное)
от т.	до т.			
1	2	3	4	5
136	137	21,23	—	согласовано
137	н138У	33,65		
н138У	н139У	21,98		
н139У	140	17,44		
140	141	5,16		
141	136	5,50		

3. Сведения о характеристиках уточняемого земельного участка с кадастровым номером <u>47:14:0226003:63</u> :		
№ п/п	Наименование характеристики земельного участка	Значение характеристики
1	2	3
1.	Сведения об адресе земельного участка	—
1.1.	Сведения об ином месте нахождения земельного участка, не являющегося объектом адресации, в структурированном виде	188514, Российская Федерация, Ленинградская область, Ломоносовский район
1.2.	Дополнительные сведения о месте нахождения земельного участка	СТ "Вектор", Приморская, участок № 198, д. 31-а
2.	Площадь земельного участка ± величина погрешности определения (вычисления) площади ($P \pm \Delta P$), м ²	660 ± 18,00
3.	Формула, примененная для вычисления предельной погрешности определения площади земельного участка, с подставленными значениями и итоговые (вычисленные) значения	$3,5 * M_t * \sqrt{P} = 3,5 * 0,20 * \sqrt{660} = 18$
4.	Площадь земельного участка согласно сведениям Единого государственного реестра недвижимости ($P_{\text{кад}}$), м ²	600,00
5.	Оценка расхождения P и $P_{\text{кад}}$ ($P - P_{\text{кад}}$), м ²	60
6.	Предельный минимальный и максимальный размеры земельного участка ($P_{\text{мин}}$ и $P_{\text{макс}}$), м ²	$P_{\text{мин}} = 500$ $P_{\text{макс}} = 1\ 200$
7.	Вид (виды) разрешенного использования	для садоводства
7.1.	Дополнительные сведения об использовании земельного участка	—
8.	Кадастровый или иной государственный учетный номер (инвентарный) здания, сооружения, объекта незавершенного строительства, расположенного на земельном участке	—
9.	Сведения о земельных участках (землях общего пользования, территории общего пользования), посредством которых обеспечивается доступ	Земли общего пользования
10.	Иные сведения	—
4. Пояснения к сведениям об уточняемом земельном участке с кадастровым номером <u>47:14:0226003:63</u> :		
1.	—	—

Сведения об образуемых земельных участках

1. Сведения о характерных точках границ образуемого земельного участка _____ :

_____ обозначение земельного участка

Система координат _____

Зона № _____

Обозначение характерных точек границ	Координаты, м		Метод определения координат	Формулы, примененные для расчета средней квадратической погрешности определения координат характерных точек границ (Mt), с подставленными в такие формулы значениями и итоговые (вычисленные) значения Mt, м	Описание закрепления точки
	X	Y			
1	2	3	4	5	6

2. Сведения о частях границ образуемого земельного участка _____ :

_____ обозначение земельного участка

Обозначение части границ		Горизонтальное проложение (S), м	Описание прохождения части границ	Сведения о согласовании местоположения границ (согласовано/спорное)
от т.	до т.			
1	2	3	4	5

3. Сведения о характеристиках образуемого земельного участка _____ :

_____ обозначение земельного участка

№ п/п	Наименование характеристики земельного участка	Значение характеристики
1	2	3
1.	Сведения об адресе земельного участка	
1.1.	Сведения об ином месте нахождения земельного участка, не являющегося объектом адресации, в структурированном виде	
1.2.	Дополнительные сведения о месте нахождения земельного участка	
2.	Категория земель	
3.	Вид (виды) разрешенного использования	
3.1.	Дополнительные сведения об использовании земельного участка	
4.	Реестровый номер границ территориальной зоны или в случае отсутствия такого реестрового номера ее индивидуальное обозначение (вид, тип, номер, индекс)	
5.	Площадь земельного участка ± величина погрешности определения (вычисления) площади ($P \pm \Delta P$), м ²	

1	2	3
6.	Формула, примененная для вычисления предельной погрешности определения площади земельного участка, с подставленными значениями и итоговые (вычисленные) значения	
7.	Предельный минимальный и максимальный размеры земельного участка (Рмин) и (Рмакс), м ²	
8.	Кадастровый или иной государственный учетный номер (инвентарный) объекта недвижимости, расположенного на образуемом земельном участке	
9.	Кадастровые номера исходных земельных участков	
9.1.	Кадастровый номер входящего в состав земельного участка, представляющего собой единое землепользование (номер контура многоконтурного земельного участка), преобразование которого осуществляется	
9.2.	Кадастровые номера земельных участков, исключаемых из состава измененного (исходного) земельного участка, представляющего собой единое землепользование	
9.3.	Кадастровый или иной государственный учетный номер (инвентарный) объекта недвижимости, расположенного на измененном земельном участке	
10.	Условный номер земельного участка	
11.	Учетный номер проекта межевания территории	
12.	Дополнительные сведения об образовании земельного участка	
13.	Сведения о земельных участках (землях общего пользования, территории общего пользования), посредством которых обеспечивается доступ	
14.	Иные сведения	
4. Пояснения к сведениям об образуемом земельном участке _____ : обозначение земельного участка		
1.		

Сведения об уточняемых земельных участках, необходимые для исправления реестровых ошибок в сведениях о местоположении их границ

1. Сведения о характерных точках границ уточняемого земельного участка с кадастровым номером 47:14:0226003:2 :
 Система координат МСК-47 Зона № 2

Обозначение характерных точек границ	Координаты, м				Метод определения координат	Формулы, примененные для расчета средней квадратической погрешности определения координат характерных точек границ (Mt), с подставленными в такие формулы значениями и итоговые (вычисленные) значения Mt, м	Описание закрепления точки
	содержатся в Едином государственном реестре недвижимости		определены в результате выполнения комплексных кадастровых работ				
	X	Y	X	Y			
1	2	3	4	5	6	7	8
13	436 381,53	2 175 132,71	436 381,53	2 175 132,71	Метод спутниковых геодезических измерений (определений)	$\sqrt{(m0^2 + m1^2)} = \sqrt{(0,20^2 + 0,20^2)} = 0,20$	—
14	436 392,35	2 175 107,57	436 392,35	2 175 107,57			
15	436 424,56	2 175 124,92	436 424,56	2 175 124,92			
16	436 416,18	2 175 147,90	436 416,18	2 175 147,90			
17	436 393,48	2 175 141,42	436 393,48	2 175 141,42			
13	436 381,53	2 175 132,71	436 381,53	2 175 132,71			

2. Сведения о частях границ уточняемого земельного участка с кадастровым номером 47:14:0226003:2 :

Обозначение части границ		Горизонтальное проложение (S), м	Описание прохождения части границ	Сведения о согласовании местоположения границ (согласовано/спорное)
от т.	до т.			
1	2	3	4	5
13	14	27,37	—	согласовано
14	15	36,59		
15	16	24,46		
16	17	23,61		
17	13	14,79		

3. Сведения о характеристиках уточняемого земельного участка с кадастровым номером 47:14:0226003:2 :

№ п/п	Наименование характеристики	Значение характеристики
1	2	3
1.	Сведения об адресе земельного участка	—
1.1.	Сведения об ином месте нахождения земельного участка, не являющегося объектом адресации, в структурированном виде	188514, Российская Федерация, Ленинградская область, Ломоносовский район
1.2.	Дополнительные сведения о месте нахождения земельного участка	МО "Пениковское сельское поселение", СНТ "Вектор" Приморская ул., участок 194
2.	Площадь земельного участка ± величина погрешности определения (вычисления) площади ($P \pm \Delta P$), м ²	1 021 ± 22,00
3.	Формула, примененная для вычисления предельной погрешности определения площади земельного участка, с подставленными значениями и итоговые (вычисленные) значения	$3,5 * M_t * \sqrt{P} = 3,5 * 0,20 * \sqrt{(1\ 021)} = 22$
4.	Площадь земельного участка согласно сведениям Единого государственного реестра недвижимости ($R_{кад}$), м ²	1 021,00
5.	Оценка расхождения P и $R_{кад}$ ($P - R_{кад}$), м ²	0
6.	Предельный минимальный и максимальный размеры земельного участка ($R_{мин}$ и $R_{макс}$), м ²	$R_{мин} = 500$ $R_{макс} = 1\ 200$
7.	Кадастровый или иной государственный учетный номер (инвентарный) здания, сооружения, объекта незавершенного строительства, расположенного на земельном участке	—
8.	Вид (виды) разрешенного использования	Для ведения садоводства
8.1.	Дополнительные сведения об использовании земельного участка	—
9.	Сведения о земельных участках (землях общего пользования, территории общего пользования), посредством которых обеспечивается доступ	Земли общего пользования
10.	Иные сведения	—

4. Пояснения к сведениям об уточняемом земельном участке с кадастровым номером 47:14:0226003:2 :

1.	—
----	---

1. Сведения о характерных точках границ уточняемого земельного участка с кадастровым номером 47:14:0226003:7 :
 Система координат МСК-47 Зона № 2

Обозначение характерных точек границ	Координаты, м				Метод определения координат	Формулы, примененные для расчета средней квадратической погрешности определения координат характерных точек границ (Mt), с подставленными в такие формулы значениями и итоговые (вычисленные) значения Mt, м	Описание закрепления точки
	содержатся в Едином государственном реестре недвижимости		определены в результате выполнения комплексных кадастровых работ				
	X	Y	X	Y			
1	2	3	4	5	6	7	8
51	436 480,64	2 175 076,59	436 480,64	2 175 076,59	Метод спутниковых геодезических измерений (определений)	$\sqrt{(m_0^2 + m_1^2)} = \sqrt{(0,20^2 + 0,20^2)} = 0,20$	—
52	436 477,71	2 175 082,77	436 477,71	2 175 082,77			
53	436 473,97	2 175 090,75	436 473,97	2 175 090,75			
54	436 471,33	2 175 095,56	436 471,33	2 175 095,56			
55	436 468,26	2 175 093,97	436 468,26	2 175 093,97			
196	436 441,87	2 175 079,91	436 441,87	2 175 079,91			
193	436 448,97	2 175 059,61	436 448,97	2 175 059,61			
н207У	—	—	436 476,35	2 175 074,29			
51	436 480,64	2 175 076,59	436 480,64	2 175 076,59			

2. Сведения о частях границ уточняемого земельного участка с кадастровым номером 47:14:0226003:7 :

Обозначение части границ		Горизонтальное проложение (S), м	Описание прохождения части границ	Сведения о согласовании местоположения границ (согласовано/спорное)
от т.	до т.			
1	2	3	4	5
51	52	6,84	—	согласовано
52	53	8,81		

1	2	3	4	5
53	54	5,49	—	согласовано
54	55	3,46		
55	196	29,90		
196	193	21,51		
193	н207У	31,07		
н207У	51	4,87		

3. Сведения о характеристиках уточняемого земельного участка с кадастровым номером 47:14:0226003:7 :

№ п/п	Наименование характеристики	Значение характеристики
1	2	3
1.	Сведения об адресе земельного участка	—
1.1.	Сведения об ином месте нахождения земельного участка, не являющегося объектом адресации, в структурированном виде	188514, Российская Федерация, Ленинградская область, Ломоносовский район
1.2.	Дополнительные сведения о месте нахождения земельного участка	МО "Пениковское сельское поселение", СНТ "Вектор" Приморская ул., участок 136
2.	Площадь земельного участка ± величина погрешности определения (вычисления) площади ($P \pm \Delta P$), м ²	$737 \pm 19,00$
3.	Формула, примененная для вычисления предельной погрешности определения площади земельного участка, с подставленными значениями и итоговые (вычисленные) значения	$3,5 * M_t * \sqrt{P} = 3,5 * 0,20 * \sqrt{(737)} = 19$
4.	Площадь земельного участка согласно сведениям Единого государственного реестра недвижимости (Ркад), м ²	737,00
5.	Оценка расхождения Р и Ркад ($P - P_{кад}$), м ²	0
6.	Предельный минимальный и максимальный размеры земельного участка (Рмин и Рмакс), м ²	Рмин = 500 Рмакс = 1 200
7.	Кадастровый или иной государственный учетный номер (инвентарный) здания, сооружения, объекта незавершенного строительства, расположенного на земельном участке	47:14:0226003:56
8.	Вид (виды) разрешенного использования	Для ведения садоводства
8.1.	Дополнительные сведения об использовании земельного участка	—
9.	Сведения о земельных участках (землях общего пользования, территории общего пользования), посредством которых обеспечивается доступ	Земли общего пользования
10.	Иные сведения	—

4. Пояснения к сведениям об уточняемом земельном участке с кадастровым номером 47:14:0226003:7 :

1. —

1. Сведения о характерных точках границ уточняемого земельного участка с кадастровым номером 47:14:0226003:12 :

Система координат МСК-47 Зона № 2

Обозначение характерных точек границ	Координаты, м				Метод определения координат	Формулы, примененные для расчета средней квадратической погрешности определения координат характерных точек границ (Mt), с подставленными в такие формулы значениями и итоговые (вычисленные) значения Mt, м	Описание закрепления точки
	содержатся в Едином государственном реестре недвижимости		определены в результате выполнения комплексных кадастровых работ				
	X	Y	X	Y			
1	2	3	4	5	6	7	8
160	436 558,66	2 174 787,18	436 558,66	2 174 787,18	Метод спутниковых геодезических измерений (определений)	$\sqrt{(m_0^2 + m_1^2)} = \sqrt{(0,20^2 + 0,20^2)} = 0,20$	—
2	436 545,24	2 174 805,96	436 545,24	2 174 805,96			
н214У	—	—	436 539,88	2 174 800,73			
н213У	—	—	436 522,50	2 174 783,78			
3	436 520,37	2 174 781,70	436 520,37	2 174 781,70			
4	436 522,96	2 174 773,68	436 522,96	2 174 773,68			
5	436 523,92	2 174 770,05	436 523,92	2 174 770,05			
6	436 525,57	2 174 766,85	436 525,57	2 174 766,85			
7	436 532,19	2 174 757,73	436 532,19	2 174 757,73			
8	436 534,85	2 174 759,51	436 534,85	2 174 759,51			
9	436 538,74	2 174 763,27	436 538,74	2 174 763,27			

1	2	3	4	5	6	7	8
10	436 537,62	2 174 766,38	436 537,62	2 174 766,38	Метод спутниковых геодезических измерений (определений)	$\sqrt{(m_0^2 + m_1^2)} = \sqrt{(0,20^2 + 0,20^2)} = 0,20$	—
11	436 538,69	2 174 768,12	436 538,69	2 174 768,12			
167	436 556,37	2 174 784,99	436 556,37	2 174 784,99			
160	436 558,66	2 174 787,18	436 558,66	2 174 787,18			

2. Сведения о частях границ уточняемого земельного участка с кадастровым номером 47:14:0226003:12 :

Обозначение части границ		Горизонтальное проложение (S), м	Описание прохождения части границ	Сведения о согласовании местоположения границ (согласовано/спорное)
от т.	до т.			
1	2	3	4	5
160	2	23,08	—	согласовано
2	н214У	7,49		
н214У	н213У	24,28		
н213У	3	2,98		
3	4	8,43		
4	5	3,75		
5	6	3,60		
6	7	11,27		
7	8	3,20		
8	9	5,41		
9	10	3,31		
10	11	2,04		
11	167	24,44		
167	160	3,17		

3. Сведения о характеристиках уточняемого земельного участка с кадастровым номером 47:14:0226003:12 :

№ п/п	Наименование характеристики	Значение характеристики
1	2	3
1.	Сведения об адресе земельного участка	—
1.1.	Сведения об ином месте нахождения земельного участка, не являющегося объектом адресации, в структурированном виде	188514, Российская Федерация, Ленинградская область, Ломоносовский район
1.2.	Дополнительные сведения о месте нахождения земельного участка	МО "Пениковское сельское поселение", СНТ "Вектор" Приморская ул., участок 160

1	2	3
2.	Площадь земельного участка ± величина погрешности определения (вычисления) площади ($P \pm \Delta P$), м ²	889 ± 21,00
3.	Формула, примененная для вычисления предельной погрешности определения площади земельного участка, с подставленными значениями и итоговые (вычисленные) значения	$3,5 * Mt * \sqrt{P} = 3,5 * 0,20 * \sqrt{889} = 21$
4.	Площадь земельного участка согласно сведениям Единого государственного реестра недвижимости (Ркад), м ²	889,00
5.	Оценка расхождения P и Ркад (P - Ркад), м ²	0
6.	Предельный минимальный и максимальный размеры земельного участка (Рмин и Рмакс), м ²	Рмин = 500 Рмакс = 1 200
7.	Кадастровый или иной государственный учетный номер (инвентарный) здания, сооружения, объекта незавершенного строительства, расположенного на земельном участке	47:14:0226003:50
8.	Вид (виды) разрешенного использования	Для ведения садоводства
8.1.	Дополнительные сведения об использовании земельного участка	—
9.	Сведения о земельных участках (землях общего пользования, территории общего пользования), посредством которых обеспечивается доступ	Земли общего пользования
10.	Иные сведения	—

4. Пояснения к сведениям об уточняемом земельном участке с кадастровым номером 47:14:0226003:12 :

1. —

1. Сведения о характерных точках границ уточняемого земельного участка с кадастровым номером 47:14:0226003:21 :

Система координат МСК-47 Зона № 2

Обозначение характерных точек границ	Координаты, м				Метод определения координат	Формулы, примененные для расчета средней квадратической погрешности определения координат характерных точек границ (Mt), с подставленными в такие формулы значениями и итоговые (вычисленные) значения Mt, м	Описание закрепления точки
	содержатся в Едином государственном реестре недвижимости		определены в результате выполнения комплексных кадастровых работ				
	X	Y	X	Y			
1	2	3	4	5	6	7	8

1	2	3	4	5	6	7	8
18	436 507,71	2 175 017,32	436 507,71	2 175 017,32	Метод спутниковых геодезических измерений (определений)	$\sqrt{(m0^2 + m1^2)} = \sqrt{(0,20^2 + 0,20^2)} = 0,20$	—
19	436 499,49	2 175 035,91	436 499,49	2 175 035,91			
н215У	—	—	436 493,90	2 175 032,89			
212	436 466,37	2 175 018,04	436 466,37	2 175 018,04			
21	436 476,29	2 174 998,95	436 476,29	2 174 998,95			
18	436 507,71	2 175 017,32	436 507,71	2 175 017,32			

2. Сведения о частях границ уточняемого земельного участка с кадастровым номером 47:14:0226003:21 :

Обозначение части границ		Горизонтальное проложение (S), м	Описание прохождения части границ	Сведения о согласовании местоположения границ (согласовано/спорное)
от т.	до т.			
1	2	3	4	5
18	19	20,33	—	согласовано
19	н215У	6,35		
н215У	212	31,28		
212	21	21,51		
21	18	36,40		

3. Сведения о характеристиках уточняемого земельного участка с кадастровым номером 47:14:0226003:21 :

№ п/п	Наименование характеристики	Значение характеристики
1	2	3
1.	Сведения об адресе земельного участка	—
1.1.	Сведения об ином месте нахождения земельного участка, не являющегося объектом адресации, в структурированном виде	188514, Российская Федерация, Ленинградская область, Ломоносовский район
1.2.	Дополнительные сведения о месте нахождения земельного участка	МО "Пениковское сельское поселение", СНТ "Вектор" Приморская ул., участок 179
2.	Площадь земельного участка ± величина погрешности определения (вычисления) площади ($P \pm \Delta P$), м ²	772 ± 19,00

1	2	3
3.	Формула, примененная для вычисления предельной погрешности определения площади земельного участка, с подставленными значениями и итоговые (вычисленные) значения	$3,5 * Mt * \sqrt{P} = 3,5 * 0,20 * \sqrt{(772)} = 19$
4.	Площадь земельного участка согласно сведениям Единого государственного реестра недвижимости (Ркад), м ²	772,00
5.	Оценка расхождения Р и Ркад (Р - Ркад), м ²	0
6.	Предельный минимальный и максимальный размеры земельного участка (Рмин и Рмакс), м ²	Рмин = 500 Рмакс = 1 200
7.	Кадастровый или иной государственный учетный номер (инвентарный) здания, сооружения, объекта незавершенного строительства, расположенного на земельном участке	47:14:0226003:71
8.	Вид (виды) разрешенного использования	Для ведения садоводства
8.1.	Дополнительные сведения об использовании земельного участка	—
9.	Сведения о земельных участках (землях общего пользования, территории общего пользования), посредством которых обеспечивается доступ	Земли общего пользования
10.	Иные сведения	—

4. Пояснения к сведениям об уточняемом земельном участке с кадастровым номером 47:14:0226003:21 :

1.	—
----	---

1. Сведения о характерных точках границ уточняемого земельного участка с кадастровым номером 47:14:0226003:28 :

Система координат МСК-47 Зона № 2

Обозначение характерных точек границ	Координаты, м				Метод определения координат	Формулы, примененные для расчета средней квадратической погрешности определения координат характерных точек границ (Mt), с подставленными в такие формулы значениями и итоговые (вычисленные) значения Mt, м	Описание закрепления точки
	содержатся в Едином государственном реестре недвижимости		определены в результате выполнения комплексных кадастровых работ				
	X	Y	X	Y			
1	2	3	4	5	6	7	8
212	436 466,37	2 175 018,04	436 466,37	2 175 018,04	Метод спутниковых геодезических измерений (определений)	$\sqrt{(m0^2 + m1^2)} = \sqrt{(0,20^2 + 0,20^2)} = 0,20$	—

1	2	3	4	5	6	7	8
211	436 458,29	2 175 037,29	436 458,29	2 175 037,29	Метод спутниковых геодезических измерений (определений)	$\sqrt{(m_0^2 + m_1^2)} = \sqrt{(0,20^2 + 0,20^2)} = 0,20$	—
24	436 432,52	2 175 022,22	436 432,52	2 175 022,22			
22	436 440,96	2 175 000,62	436 440,96	2 175 000,62			
212	436 466,37	2 175 018,04	436 466,37	2 175 018,04			

2. Сведения о частях границ уточняемого земельного участка с кадастровым номером 47:14:0226003:28 :

Обозначение части границ		Горизонтальное проложение (S), м	Описание прохождения части границ	Сведения о согласовании местоположения границ (согласовано/спорное)
от т.	до т.			
1	2	3	4	5
212	211	20,88	—	согласовано
211	24	29,85		
24	22	23,19		
22	212	30,81		

3. Сведения о характеристиках уточняемого земельного участка с кадастровым номером 47:14:0226003:28 :

№ п/п	Наименование характеристики	Значение характеристики
1	2	3
1.	Сведения об адресе земельного участка	—
1.1.	Сведения об ином месте нахождения земельного участка, не являющегося объектом адресации, в структурированном виде	188514, Российская Федерация, Ленинградская область, Ломоносовский район
1.2.	Дополнительные сведения о месте нахождения земельного участка	МО "Пениковское сельское поселение", СНТ "Вектор" Приморская ул., участок 181
2.	Площадь земельного участка ± величина погрешности определения (вычисления) площади ($P \pm \Delta P$), м ²	$657 \pm 18,00$
3.	Формула, примененная для вычисления предельной погрешности определения площади земельного участка, с подставленными значениями и итоговые (вычисленные) значения	$3,5 * M_t * \sqrt{P} = 3,5 * 0,20 * \sqrt{657} = 18$
4.	Площадь земельного участка согласно сведениям Единого государственного реестра недвижимости (P _{кад}), м ²	657,00
5.	Оценка расхождения P и P _{кад} (P - P _{кад}), м ²	0

1	2	3
6.	Пределный минимальный и максимальный размеры земельного участка (Р _{мин} и Р _{макс}), м ²	Р _{мин} = 500 Р _{макс} = 1 200
7.	Кадастровый или иной государственный учетный номер (инвентарный) здания, сооружения, объекта незавершенного строительства, расположенного на земельном участке	—
8.	Вид (виды) разрешенного использования	Для ведения садоводства
8.1.	Дополнительные сведения об использовании земельного участка	—
9.	Сведения о земельных участках (землях общего пользования, территории общего пользования), посредством которых обеспечивается доступ	Земли общего пользования
10.	Иные сведения	—

4. Пояснения к сведениям об уточняемом земельном участке с кадастровым номером 47:14:0226003:28 :

1.	—
----	---

1. Сведения о характерных точках границ уточняемого земельного участка с кадастровым номером 47:14:0226003:30 :

Система координат МСК-47 Зона № 2

Обозначение характерных точек границ	Координаты, м				Метод определения координат	Формулы, примененные для расчета средней квадратической погрешности определения координат характерных точек границ (Mt), с подставленными в такие формулы значениями и итоговые (вычисленные) значения Mt, м	Описание закрепления точки
	содержатся в Едином государственном реестре недвижимости		определены в результате выполнения комплексных кадастровых работ				
	X	Y	X	Y			
1	2	3	4	5	6	7	8
124	436 393,80	2 175 104,60	436 393,80	2 175 104,60	Метод спутниковых геодезических измерений (определений)	$\sqrt{(m_0^2 + m_1^2)} = \sqrt{(0,20^2 + 0,20^2)} = 0,20$	—
125	436 402,83	2 175 088,28	436 403,79	2 175 086,56			
119	436 432,97	2 175 103,13	436 432,97	2 175 103,13			
126	436 430,49	2 175 110,10	436 430,49	2 175 110,10			
127	436 425,03	2 175 121,69	436 425,03	2 175 121,69			

1	2	3	4	5	6	7	8
124	436 393,80	2 175 104,60	436 393,80	2 175 104,60	Метод спутниковых геодезических измерений (определений)	$\sqrt{(m0^2 + m1^2)} = \sqrt{(0,20^2 + 0,20^2)} = 0,20$	—

2. Сведения о частях границ уточняемого земельного участка с кадастровым номером 47:14:0226003:30 :

Обозначение части границ		Горизонтальное проложение (S), м	Описание прохождения части границ	Сведения о согласовании местоположения границ (согласовано/спорное)
от т.	до т.			
1	2	3	4	5
124	125	20,62	—	согласовано
125	119	33,56		
119	126	7,40		
126	127	12,81		
127	124	35,60		

3. Сведения о характеристиках уточняемого земельного участка с кадастровым номером 47:14:0226003:30 :

№ п/п	Наименование характеристики	Значение характеристики
1	2	3
1.	Сведения об адресе земельного участка	—
1.1.	Сведения об ином месте нахождения земельного участка, не являющегося объектом адресации, в структурированном виде	188514, Российская Федерация, Ленинградская область, Ломоносовский район
1.2.	Дополнительные сведения о месте нахождения земельного участка	СНТ "Вектор", участок №192
2.	Площадь земельного участка ± величина погрешности определения (вычисления) площади ($P \pm \Delta P$), м ²	$708 \pm 19,00$
3.	Формула, примененная для вычисления предельной погрешности определения площади земельного участка, с подставленными значениями и итоговые (вычисленные) значения	$3,5 * M_t * \sqrt{P} = 3,5 * 0,20 * \sqrt{708} = 19$
4.	Площадь земельного участка согласно сведениям Единого государственного реестра недвижимости ($P_{\text{кад}}$), м ²	675,00
5.	Оценка расхождения P и $P_{\text{кад}}$ ($P - P_{\text{кад}}$), м ²	33
6.	Предельный минимальный и максимальный размеры земельного участка ($P_{\text{мин}}$ и $P_{\text{макс}}$), м ²	$P_{\text{мин}} = 500$ $P_{\text{макс}} = 1\ 200$
7.	Кадастровый или иной государственный учетный номер (инвентарный) здания, сооружения, объекта незавершенного строительства, расположенного на земельном участке	47:14:0226003:53
8.	Вид (виды) разрешенного использования	Для ведения садоводства

1	2	3
8.1.	Дополнительные сведения об использовании земельного участка	—
9.	Сведения о земельных участках (землях общего пользования, территории общего пользования), посредством которых обеспечивается доступ	Земли общего пользования
10.	Иные сведения	—

4. Пояснения к сведениям об уточняемом земельном участке с кадастровым номером 47:14:0226003:30 :

1.	—
----	---

1. Сведения о характерных точках границ уточняемого земельного участка с кадастровым номером 47:14:0226003:35 :

Система координат МСК-47 Зона № 2

Обозначение характерных точек границ	Координаты, м				Метод определения координат	Формулы, примененные для расчета средней квадратической погрешности определения координат характерных точек границ (Mt), с подставленными в такие формулы значениями и итоговые (вычисленные) значения Mt, м	Описание закрепления точки
	содержатся в Едином государственном реестре недвижимости		определены в результате выполнения комплексных кадастровых работ				
	X	Y	X	Y			
1	2	3	4	5	6	7	8
137	436 417,52	2 175 155,80	436 417,52	2 175 155,80	Метод спутниковых геодезических измерений (определений)	$\sqrt{(m_0^2 + m_1^2)} = \sqrt{(0,20^2 + 0,20^2)} = 0,20$	—
26	436 436,34	2 175 162,70	436 436,34	2 175 162,70			
27	436 418,04	2 175 194,62	436 418,04	2 175 194,62			
28	436 414,97	2 175 199,04	436 414,97	2 175 199,04			
29	436 399,35	2 175 190,60	436 399,35	2 175 190,60			
137	436 417,52	2 175 155,80	436 417,52	2 175 155,80			

2. Сведения о частях границ уточняемого земельного участка с кадастровым номером 47:14:0226003:35 :

Обозначение части границ		Горизонтальное проложение (S), м	Описание прохождения части границ	Сведения о согласовании местоположения границ (согласовано/спорное)
от т.	до т.			
1	2	3	4	5

1	2	3	4	5
137	26	20,05	—	согласовано
26	27	36,79		
27	28	5,38		
28	29	17,75		
29	137	39,26		

3. Сведения о характеристиках уточняемого земельного участка с кадастровым номером 47:14:0226003:35 :

№ п/п	Наименование характеристики	Значение характеристики
1	2	3
1.	Сведения об адресе земельного участка	—
1.1.	Сведения об ином месте нахождения земельного участка, не являющегося объектом адресации, в структурированном виде	188514, Российская Федерация, Ленинградская область, Ломоносовский район
1.2.	Дополнительные сведения о месте нахождения земельного участка	МО "Пениковское сельское поселение", СНТ "Вектор" Приморская ул., участок 199
2.	Площадь земельного участка ± величина погрешности определения (вычисления) площади ($P \pm \Delta P$), м ²	773 ± 19,00
3.	Формула, примененная для вычисления предельной погрешности определения площади земельного участка, с подставленными значениями и итоговые (вычисленные) значения	$3,5 * M_t * \sqrt{P} = 3,5 * 0,20 * \sqrt{773} = 19$
4.	Площадь земельного участка согласно сведениям Единого государственного реестра недвижимости (Ркад), м ²	773,00
5.	Оценка расхождения Р и Ркад ($P - P_{кад}$), м ²	0
6.	Предельный минимальный и максимальный размеры земельного участка (Рмин и Рмакс), м ²	Рмин = 500 Рмакс = 1 200
7.	Кадастровый или иной государственный учетный номер (инвентарный) здания, сооружения, объекта незавершенного строительства, расположенного на земельном участке	47:14:0226003:54
8.	Вид (виды) разрешенного использования	Для ведения садоводства
8.1.	Дополнительные сведения об использовании земельного участка	—
9.	Сведения о земельных участках (землях общего пользования, территории общего пользования), посредством которых обеспечивается доступ	Земли общего пользования
10.	Иные сведения	—

4. Пояснения к сведениям об уточняемом земельном участке с кадастровым номером 47:14:0226003:35 :

1.	—		
----	---	--	--

1. Сведения о характерных точках границ уточняемого земельного участка с кадастровым номером 47:14:0226003:37 :
Система координат МСК-47 Зона № 2

Обозначение характерных точек границ	Координаты, м				Метод определения координат	Формулы, примененные для расчета средней квадратической погрешности определения координат характерных точек границ (Mt), с подставленными в такие формулы значениями и итоговые (вычисленные) значения Mt, м	Описание закрепления точки
	содержатся в Едином государственном реестре недвижимости		определены в результате выполнения комплексных кадастровых работ				
	X	Y	X	Y			
1	2	3	4	5	6	7	8
30	436 347,13	2 175 191,82	436 347,13	2 175 191,82	Метод спутниковых геодезических измерений (определений)	$\sqrt{(m0^2 + m1^2)} = \sqrt{(0,20^2 + 0,20^2)} = 0,20$	—
145	436 376,98	2 175 210,17	436 376,98	2 175 210,17			
144	436 368,55	2 175 223,86	436 368,55	2 175 223,86			
36	436 338,62	2 175 205,09	436 338,62	2 175 205,09			
30	436 347,13	2 175 191,82	436 347,13	2 175 191,82			

2. Сведения о частях границ уточняемого земельного участка с кадастровым номером 47:14:0226003:37 :

Обозначение части границ		Горизонтальное проложение (S), м	Описание прохождения части границ	Сведения о согласовании местоположения границ (согласовано/спорное)
от т.	до т.			
1	2	3	4	5
30	145	35,04	—	согласовано
145	144	16,08		
144	36	35,33		
36	30	15,76		

3. Сведения о характеристиках уточняемого земельного участка с кадастровым номером 47:14:0226003:37 :

№ п/п	Наименование характеристики	Значение характеристики
1	2	3

1	2	3
1.	Сведения об адресе земельного участка	—
1.1.	Сведения об ином месте нахождения земельного участка, не являющегося объектом адресации, в структурированном виде	188514, Российская Федерация, Ленинградская область, Ломоносовский район
1.2.	Дополнительные сведения о месте нахождения земельного участка	МО "Пениковское сельское поселение", СНТ "Вектор" Приморская ул., участок 204
2.	Площадь земельного участка ± величина погрешности определения (вычисления) площади ($P \pm \Delta P$), м ²	560 ± 17,00
3.	Формула, примененная для вычисления предельной погрешности определения площади земельного участка, с подставленными значениями и итоговые (вычисленные) значения	$3,5 * M_t * \sqrt{P} = 3,5 * 0,20 * \sqrt{560} = 17$
4.	Площадь земельного участка согласно сведениям Единого государственного реестра недвижимости (Р _{кад}), м ²	560,00
5.	Оценка расхождения Р и Р _{кад} (Р - Р _{кад}), м ²	0
6.	Предельный минимальный и максимальный размеры земельного участка (Р _{мин} и Р _{макс}), м ²	Р _{мин} = 500 Р _{макс} = 1 200
7.	Кадастровый или иной государственный учетный номер (инвентарный) здания, сооружения, объекта незавершенного строительства, расположенного на земельном участке	47:14:0226003:60
8.	Вид (виды) разрешенного использования	Для ведения садоводства
8.1.	Дополнительные сведения об использовании земельного участка	—
9.	Сведения о земельных участках (землях общего пользования, территории общего пользования), посредством которых обеспечивается доступ	Земли общего пользования
10.	Иные сведения	—
4. Пояснения к сведениям об уточняемом земельном участке с кадастровым номером		47:14:0226003:37 :
1.	—	—

1. Сведения о характерных точках границ уточняемого земельного участка с кадастровым номером 47:14:0226003:42 :
 Система координат МСК-47 Зона № 2

Обозначение характерных точек границ	Координаты, м				Метод определения координат	Формулы, примененные для расчета средней квадратической погрешности определения координат характерных точек границ (Mt), с подставленными в такие формулы значениями и итоговые (вычисленные) значения Mt, м	Описание закрепления точки
	содержатся в Едином государственном реестре недвижимости		определены в результате выполнения комплексных кадастровых работ				
	X	Y	X	Y			
1	2	3	4	5	6	7	8
172	436 511,58	2 174 903,89	436 511,58	2 174 903,89	Метод спутниковых геодезических измерений (определений)	$\sqrt{(m_0^2 + m_1^2)} = \sqrt{(0,20^2 + 0,20^2)} = 0,20$	—
177	436 506,75	2 174 915,87	436 506,75	2 174 915,87			
176	436 502,28	2 174 925,51	436 502,28	2 174 925,51			
40	436 475,10	2 174 914,57	436 475,10	2 174 914,57			
41	436 485,71	2 174 893,75	436 485,71	2 174 893,75			
42	436 487,20	2 174 893,56	436 487,20	2 174 893,56			
43	436 489,14	2 174 893,43	436 489,14	2 174 893,43			
172	436 511,58	2 174 903,89	436 511,58	2 174 903,89			

2. Сведения о частях границ уточняемого земельного участка с кадастровым номером 47:14:0226003:42 :

Обозначение части границ		Горизонтальное проложение (S), м	Описание прохождения части границ	Сведения о согласовании местоположения границ (согласовано/спорное)
от т.	до т.			
1	2	3	4	5
172	177	12,92	—	согласовано
177	176	10,63		
176	40	29,30		
40	41	23,37		

1	2	3	4	5
41	42	1,50	—	согласовано
42	43	1,94		
43	172	24,76		

3. Сведения о характеристиках уточняемого земельного участка с кадастровым номером 47:14:0226003:42 :

№ п/п	Наименование характеристики	Значение характеристики
1	2	3
1.	Сведения об адресе земельного участка	—
1.1.	Сведения об ином месте нахождения земельного участка, не являющегося объектом адресации, в структурированном виде	188514, Российская Федерация, Ленинградская область, Ломоносовский район
1.2.	Дополнительные сведения о месте нахождения земельного участка	МО "Пениковское сельское поселение", СНТ "Вектор" Приморская ул., участок 167
2.	Площадь земельного участка ± величина погрешности определения (вычисления) площади ($P \pm \Delta P$), м ²	693 ± 18,00
3.	Формула, примененная для вычисления предельной погрешности определения площади земельного участка, с подставленными значениями и итоговые (вычисленные) значения	$3,5 * M_t * \sqrt{P} = 3,5 * 0,20 * \sqrt{693} = 18$
4.	Площадь земельного участка согласно сведениям Единого государственного реестра недвижимости (Ркад), м ²	693,00
5.	Оценка расхождения Р и Ркад ($P - P_{кад}$), м ²	0
6.	Предельный минимальный и максимальный размеры земельного участка (Рмин и Рмакс), м ²	Рмин = 500 Рмакс = 1 200
7.	Кадастровый или иной государственный учетный номер (инвентарный) здания, сооружения, объекта незавершенного строительства, расположенного на земельном участке	47:14:0226003:67
8.	Вид (виды) разрешенного использования	Для ведения садоводства
8.1.	Дополнительные сведения об использовании земельного участка	—
9.	Сведения о земельных участках (землях общего пользования, территории общего пользования), посредством которых обеспечивается доступ	Земли общего пользования
10.	Иные сведения	—

4. Пояснения к сведениям об уточняемом земельном участке с кадастровым номером 47:14:0226003:42 :

1.	—
----	---

1. Сведения о характерных точках границ уточняемого земельного участка с кадастровым номером 47:14:0226003:44 :
 Система координат МСК-47 Зона № 2

Обозначение характерных точек границ	Координаты, м				Метод определения координат	Формулы, примененные для расчета средней квадратической погрешности определения координат характерных точек границ (Mt), с подставленными в такие формулы значениями и итоговые (вычисленные) значения Mt, м	Описание закрепления точки
	содержатся в Едином государственном реестре недвижимости		определены в результате выполнения комплексных кадастровых работ				
	X	Y	X	Y			
1	2	3	4	5	6	7	8
209	436 493,90	2 175 032,89	436 493,90	2 175 032,89	Метод спутниковых геодезических измерений (определений)	$\sqrt{(m0^2 + m1^2)} = \sqrt{(0,20^2 + 0,20^2)} = 0,20$	—
210	436 483,86	2 175 052,35	436 483,86	2 175 052,35			
211	436 458,29	2 175 037,29	436 458,29	2 175 037,29			
212	436 466,37	2 175 018,04	436 466,37	2 175 018,04			
209	436 493,90	2 175 032,89	436 493,90	2 175 032,89			

2. Сведения о частях границ уточняемого земельного участка с кадастровым номером 47:14:0226003:44 :

Обозначение части границ		Горизонтальное проложение (S), м	Описание прохождения части границ	Сведения о согласовании местоположения границ (согласовано/спорное)
от т.	до т.			
1	2	3	4	5
209	210	21,90	—	согласовано
210	211	29,68		
211	212	20,88		
212	209	31,28		

3. Сведения о характеристиках уточняемого земельного участка с кадастровым номером 47:14:0226003:44 :

№ п/п	Наименование характеристики	Значение характеристики
1	2	3

1	2	3
1.	Сведения об адресе земельного участка	—
1.1.	Сведения об ином месте нахождения земельного участка, не являющегося объектом адресации, в структурированном виде	188514, Российская Федерация, Ленинградская область, Ломоносовский район
1.2.	Дополнительные сведения о месте нахождения земельного участка	МО "Пениковское сельское поселение", СНТ "Вектор", ул.Приморская, д.19а, уч.182
2.	Площадь земельного участка ± величина погрешности определения (вычисления) площади ($P \pm \Delta P$), м ²	649 ± 18,00
3.	Формула, примененная для вычисления предельной погрешности определения площади земельного участка, с подставленными значениями и итоговые (вычисленные) значения	$3,5 * M_t * \sqrt{P} = 3,5 * 0,20 * \sqrt{649} = 18$
4.	Площадь земельного участка согласно сведениям Единого государственного реестра недвижимости (Р _{кад}), м ²	649,00
5.	Оценка расхождения Р и Р _{кад} (Р - Р _{кад}), м ²	0
6.	Предельный минимальный и максимальный размеры земельного участка (Р _{мин} и Р _{макс}), м ²	Р _{мин} = 500 Р _{макс} = 1 200
7.	Кадастровый или иной государственный учетный номер (инвентарный) здания, сооружения, объекта незавершенного строительства, расположенного на земельном участке	—
8.	Вид (виды) разрешенного использования	для ведения садоводства
8.1.	Дополнительные сведения об использовании земельного участка	—
9.	Сведения о земельных участках (землях общего пользования, территории общего пользования), посредством которых обеспечивается доступ	Земли общего пользования
10.	Иные сведения	—
4. Пояснения к сведениям об уточняемом земельном участке с кадастровым номером		47:14:0226003:44 :
1.	—	—

Описание местоположения здания, сооружения, объекта незавершенного строительства на земельном участке

1. Сведения о характерных точках контура объекта недвижимости с кадастровым номером 47:14:0000000:1233 :

Система координат МСК-47 Зона № 2

Обозначение характерных точек границ	Содержатся в Едином государственном реестре недвижимости			Определены в ходе выполнения комплексных кадастровых работ			Метод определения координат	Формулы, примененные для расчета средней квадратической погрешности определения координат характерных точек (Mt), м, с подставленными в такие формулы значениями и итоговые (вычисленные) значения Mt, м
	координаты, м		Радиус, м	координаты, м		Радиус, м		
	X	Y	R	X	Y	R		
1	2	3	4	5	6	7	8	9
н1280	—	—	—	436 420,07	2 175 080,17	—	Метод спутниковых геодезических измерений (определений)	$\sqrt{(m0^2 + m1^2)} = \sqrt{(0,20^2 + 0,20^2)}$
н1330	—	—	—	436 417,82	2 175 079,07	—		
н1340	—	—	—	436 417,03	2 175 080,68	—		
н1350	—	—	—	436 412,91	2 175 078,66	—		
н1300	—	—	—	436 415,75	2 175 072,86	—		
н1310	—	—	—	436 422,12	2 175 075,98	—		
н1280	—	—	—	436 420,07	2 175 080,17	—		

2. Сведения о характеристиках объекта недвижимости с кадастровым номером 47:14:0000000:1233 :

№ п/п	Наименование характеристики	Значение характеристики
1	2	3
1.	Вид объекта недвижимости	Здание
2.	Ранее присвоенный государственный учетный номер (инвентарный) здания, сооружения, объекта незавершенного строительства	—
3.	Кадастровый номер земельного участка (земельных участков), в границах которого (которых) расположены здание, сооружение, объект незавершенного строительства	47:14:0226003:29

1	2	3
4.	Уникальный учетный номер кадастрового квартала, в границах которого расположены здание, сооружение, объект незавершенного строительства	47:14:0226003
5.	Сведения об адресе здания, сооружения, объекта незавершенного строительства	—
5.1.	Сведения об ином месте нахождения здания, сооружения, объекта незавершенного строительства, не являющегося объектом адресации, в структурированном виде	188514, Российская Федерация, Ленинградская область, Ломоносовский район
5.2.	Дополнительные сведения о месте нахождения здания, сооружения, объекта незавершенного строительства	СНТ Вектор тер., д.25, лит. А, ул. Приморская, участок 188
6.	Иные сведения	—

3. Пояснения к сведениям об объекте недвижимости с кадастровым номером 47:14:0000000:1233 :

1. —

1. Сведения о характерных точках контура объекта недвижимости с кадастровым номером 47:14:0000000:1584 :

Система координат МСК-47 Зона № 2

Обозначение характерных точек границ	Содержатся в Едином государственном реестре недвижимости			Определены в ходе выполнения комплексных кадастровых работ			Метод определения координат	Формулы, примененные для расчета средней квадратической погрешности определения координат характерных точек (Mt), м, с подставленными в такие формулы значениями и итоговые (вычисленные) значения Mt, м
	координаты, м		Радиус, м	координаты, м		Радиус, м		
	X	Y	R	X	Y	R		
1	2	3	4	5	6	7	8	9
n170	—	—	—	436 540,58	2 174 894,93	—	Метод спутниковых геодезических измерений (определений)	$\sqrt{(m0^2 + m1^2)} = \sqrt{(0,20^2 + 0,20^2)}$
n180	—	—	—	436 533,01	2 174 890,52	—		
n190	—	—	—	436 535,98	2 174 885,42	—		
n200	—	—	—	436 543,55	2 174 889,82	—		
n170	—	—	—	436 540,58	2 174 894,93	—		

2. Сведения о характеристиках объекта недвижимости с кадастровым номером 47:14:0000000:1584 :

№ п/п	Наименование характеристики	Значение характеристики
1	2	3
1.	Вид объекта недвижимости	Здание
2.	Ранее присвоенный государственный учетный номер (инвентарный) здания, сооружения, объекта незавершенного строительства	—
3.	Кадастровый номер земельного участка (земельных участков), в границах которого (которых) расположены здание, сооружение, объект незавершенного строительства	47:14:0226003:8
4.	Уникальный учетный номер кадастрового квартала, в границах которого расположены здание, сооружение, объект незавершенного строительства	47:14:0226003
5.	Сведения об адресе здания, сооружения, объекта незавершенного строительства	—
5.1.	Сведения об ином месте нахождения здания, сооружения, объекта незавершенного строительства, не являющегося объектом адресации, в структурированном виде	188514, Российская Федерация, Ленинградская область, Ломоносовский район
5.2.	Дополнительные сведения о месте нахождения здания, сооружения, объекта незавершенного строительства	СНТ Вектор тер., лит. А, ул. Приморская, участок 165,д.7-А
6.	Иные сведения	—

3. Пояснения к сведениям об объекте недвижимости с кадастровым номером 47:14:0000000:1584 :

1.	—
----	---

1. Сведения о характерных точках контура объекта недвижимости с кадастровым номером 47:14:0000000:2738 :

Система координат		МСК-47					Зона №		2
Обозначение характерных точек границ	Содержатся в Едином государственном реестре недвижимости			Определены в ходе выполнения комплексных кадастровых работ			Метод определения координат	Формулы, примененные для расчета средней квадратической погрешности определения координат характерных точек (Mt), м, с подставленными в такие формулы значениями и итоговые (вычисленные) значения Mt, м	
	координаты, м		Радиус, м	координаты, м		Радиус, м			
	X	Y	R	X	Y	R			
1	2	3	4	5	6	7	8	9	
n1130	—	—	—	436 512,12	2 174 970,50	—	Метод спутниковых геодезических измерений (определений)	$\sqrt{(m0^2 + m1^2)} = \sqrt{(0,20^2 + 0,20^2)}$	

1	2	3	4	5	6	7	8	9
н1140	—	—	—	436 509,81	2 174 977,16	—	Метод спутниковых геодезических измерений (определений)	$\sqrt{(m_0^2 + m_1^2)} = \sqrt{(0,20^2 + 0,20^2)}$
н1150	—	—	—	436 507,77	2 174 976,45	—		
н1160	—	—	—	436 508,35	2 174 974,78	—		
н1110	—	—	—	436 504,78	2 174 973,54	—		
н1120	—	—	—	436 506,51	2 174 968,55	—		
н1130	—	—	—	436 512,12	2 174 970,50	—		

2. Сведения о характеристиках объекта недвижимости с кадастровым номером 47:14:0000000:2738 :

№ п/п	Наименование характеристики	Значение характеристики
1	2	3
1.	Вид объекта недвижимости	Здание
2.	Ранее присвоенный государственный учетный номер (инвентарный) здания, сооружения, объекта незавершенного строительства	—
3.	Кадастровый номер земельного участка (земельных участков), в границах которого (которых) расположены здание, сооружение, объект незавершенного строительства	47:14:0226003:20
4.	Уникальный учетный номер кадастрового квартала, в границах которого расположены здание, сооружение, объект незавершенного строительства	47:14:0226003
5.	Сведения об адресе здания, сооружения, объекта незавершенного строительства	—
5.1.	Сведения об ином месте нахождения здания, сооружения, объекта незавершенного строительства, не являющегося объектом адресации, в структурированном виде	188514, Российская Федерация, Ленинградская область, Ломоносовский район
5.2.	Дополнительные сведения о месте нахождения здания, сооружения, объекта незавершенного строительства	СНТ Вектор тер., д.б/н, лит. А,А1, ул. Приморская, участок 13-А
6.	Иные сведения	—

3. Пояснения к сведениям об объекте недвижимости с кадастровым номером 47:14:0000000:2738 :

1.	—
----	---

1. Сведения о характерных точках контура объекта недвижимости с кадастровым номером 47:14:0000000:9127 :

Система координат		МСК-47					Зона № <u>2</u>	
Обозначение характерных точек границ	Содержатся в Едином государственном реестре недвижимости			Определены в ходе выполнения комплексных кадастровых работ			Метод определения координат	Формулы, примененные для расчета средней квадратической погрешности определения координат характерных точек (Mt), м, с подставленными в такие формулы значениями и итоговые (вычисленные) значения Mt, м
	координаты, м		Радиус, м	координаты, м		Радиус, м		
	X	Y	R	X	Y	R		
1	2	3	4	5	6	7	8	9
н151О	—	—	—	436 392,24	2 175 227,41	—	Метод спутниковых геодезических измерений (определений)	$\sqrt{(m0^2 + m1^2)} = \sqrt{(0,20^2 + 0,20^2)}$
н152О	—	—	—	436 394,97	2 175 222,13	—		
н159О	—	—	—	436 395,89	2 175 222,60	—		
н156О	—	—	—	436 396,36	2 175 221,69	—		
н157О	—	—	—	436 398,58	2 175 222,84	—		
н158О	—	—	—	436 398,11	2 175 223,75	—		
н153О	—	—	—	436 401,13	2 175 225,31	—		
н150О	—	—	—	436 398,40	2 175 230,60	—		
н151О	—	—	—	436 392,24	2 175 227,41	—		

2. Сведения о характеристиках объекта недвижимости с кадастровым номером 47:14:0000000:9127 :

№ п/п	Наименование характеристики	Значение характеристики
1	2	3
1.	Вид объекта недвижимости	Здание
2.	Ранее присвоенный государственный учетный номер (инвентарный) здания, сооружения, объекта незавершенного строительства	—

1	2	3
3.	Кадастровый номер земельного участка (земельных участков), в границах которого (которых) расположены здание, сооружение, объект незавершенного строительства	47:14:0226003:4
4.	Уникальный учетный номер кадастрового квартала, в границах которого расположены здание, сооружение, объект незавершенного строительства	47:14:0226003
5.	Сведения об адресе здания, сооружения, объекта незавершенного строительства	—
5.1.	Сведения об ином месте нахождения здания, сооружения, объекта незавершенного строительства, не являющегося объектом адресации, в структурированном виде	188514, Российская Федерация, Ленинградская область, Ломоносовский район
5.2.	Дополнительные сведения о месте нахождения здания, сооружения, объекта незавершенного строительства	СНТ Вектор тер., д.35, лит. А, стр.а, ул.Приморская, участок 205
6.	Иные сведения	—

3. Пояснения к сведениям об объекте недвижимости с кадастровым номером 47:14:0000000:9127 :

1.	—
----	---

1. Сведения о характерных точках контура объекта недвижимости с кадастровым номером 47:14:0000000:22085 :

Система координат МСК-47 Зона № 2

Обозначение характерных точек границ	Содержатся в Едином государственном реестре недвижимости			Определены в ходе выполнения комплексных кадастровых работ			Метод определения координат	Формулы, примененные для расчета средней квадратической погрешности определения координат характерных точек (Mt), м, с подставленными в такие формулы значениями и итоговые (вычисленные) значения Mt, м
	координаты, м		Радиус, м	координаты, м		Радиус, м		
	X	Y	R	X	Y	R		
1	2	3	4	5	6	7	8	9
н78О	—	—	—	436 429,59	2 175 136,96	—	Метод спутниковых геодезических измерений (определений)	$\sqrt{(m0^2 + m1^2)} = \sqrt{(0,20^2 + 0,20^2)}$
н79О	—	—	—	436 423,26	2 175 134,27	—		
н80О	—	—	—	436 426,96	2 175 125,57	—		
н81О	—	—	—	436 433,28	2 175 128,25	—		

1	2	3	4	5	6	7	8	9
н1910	—	—	—	436 551,46	2 174 866,45	—	Метод спутниковых геодезических измерений (определений)	$\sqrt{(m0^2 + m1^2)} = \sqrt{(0,20^2 + 0,20^2)}$
н1920	—	—	—	436 550,50	2 174 867,96	—		
н1890	—	—	—	436 551,16	2 174 868,37	—		
н1860	—	—	—	436 548,05	2 174 873,29	—		
н1870	—	—	—	436 542,53	2 174 869,79	—		
н1900	—	—	—	436 546,59	2 174 863,36	—		
н1910	—	—	—	436 551,46	2 174 866,45	—		

2. Сведения о характеристиках объекта недвижимости с кадастровым номером 47:14:0000000:24033 :

№ п/п	Наименование характеристики	Значение характеристики
1	2	3
1.	Вид объекта недвижимости	Здание
2.	Ранее присвоенный государственный учетный номер (инвентарный) здания, сооружения, объекта незавершенного строительства	—
3.	Кадастровый номер земельного участка (земельных участков), в границах которого (которых) расположены здание, сооружение, объект незавершенного строительства	47:14:0226003:3
4.	Уникальный учетный номер кадастрового квартала, в границах которого расположены здание, сооружение, объект незавершенного строительства	47:14:0226003
5.	Сведения об адресе здания, сооружения, объекта незавершенного строительства	—
5.1.	Сведения об ином месте нахождения здания, сооружения, объекта незавершенного строительства, не являющегося объектом адресации, в структурированном виде	188514, Российская Федерация, Ленинградская область, Ломоносовский район
5.2.	Дополнительные сведения о месте нахождения здания, сооружения, объекта незавершенного строительства	СНТ "Вектор", ул. Приморская, уч. 163, д. 5а
6.	Иные сведения	—

3. Пояснения к сведениям об объекте недвижимости с кадастровым номером 47:14:0000000:24033 :

1. —

1. Сведения о характерных точках контура объекта недвижимости с кадастровым номером 47:14:0000000:24896 :

Система координат МСК-47 Зона № 2

Обозначение характерных точек границ	Содержатся в Едином государственном реестре недвижимости			Определены в ходе выполнения комплексных кадастровых работ			Метод определения координат	Формулы, примененные для расчета средней квадратической погрешности определения координат характерных точек (Mt), м, с подставленными в такие формулы значениями и итоговые (вычисленные) значения Mt, м
	координаты, м		Радиус, м	координаты, м		Радиус, м		
	X	Y	R	X	Y	R		
1	2	3	4	5	6	7	8	9
н2020	—	—	—	436 438,60	2 175 030,53	—	Метод спутниковых геодезических измерений (определений)	$\sqrt{(m0^2 + m1^2)} = \sqrt{(0,20^2 + 0,20^2)}$
н2030	—	—	—	436 435,33	2 175 037,97	—		
н2040	—	—	—	436 432,53	2 175 036,74	—		
н2050	—	—	—	436 433,17	2 175 035,30	—		
н2000	—	—	—	436 430,37	2 175 034,07	—		
н2010	—	—	—	436 433,01	2 175 028,07	—		
н2020	—	—	—	436 438,60	2 175 030,53	—		

2. Сведения о характеристиках объекта недвижимости с кадастровым номером 47:14:0000000:24896 :

№ п/п	Наименование характеристики	Значение характеристики
1	2	3
1.	Вид объекта недвижимости	Здание
2.	Ранее присвоенный государственный учетный номер (инвентарный) здания, сооружения, объекта незавершенного строительства	—

1	2	3
3.	Кадастровый номер земельного участка (земельных участков), в границах которого (которых) расположены здание, сооружение, объект незавершенного строительства	47:14:0226003:5
4.	Уникальный учетный номер кадастрового квартала, в границах которого расположены здание, сооружение, объект незавершенного строительства	47:14:0226003
5.	Сведения об адресе здания, сооружения, объекта незавершенного строительства	—
5.1.	Сведения об ином месте нахождения здания, сооружения, объекта незавершенного строительства, не являющегося объектом адресации, в структурированном виде	188514, Российская Федерация, Ленинградская область, Ломоносовский район
5.2.	Дополнительные сведения о месте нахождения здания, сооружения, объекта незавершенного строительства	массив Дубки, СНТ "Вектор", ул. Приморская, уч. 183, д. 21
6.	Иные сведения	—

3. Пояснения к сведениям об объекте недвижимости с кадастровым номером 47:14:0000000:24896 :

1.	—
----	---

1. Сведения о характерных точках контура объекта недвижимости с кадастровым номером 47:14:0000000:27392 :

Система координат МСК-47 Зона № 2

Обозначение характерных точек границ	Содержатся в Едином государственном реестре недвижимости			Определены в ходе выполнения комплексных кадастровых работ			Метод определения координат	Формулы, примененные для расчета средней квадратической погрешности определения координат характерных точек (Mt), м, с подставленными в такие формулы значениями и итоговые (вычисленные) значения Mt, м
	координаты, м		Радиус, м	координаты, м		Радиус, м		
	X	Y	R	X	Y	R		
1	2	3	4	5	6	7	8	9
н980	—	—	—	436 404,06	2 175 207,63	—	Метод спутниковых геодезических измерений (определений)	$\sqrt{(m0^2 + m1^2)} = \sqrt{(0,20^2 + 0,20^2)}$
н960	—	—	—	436 406,90	2 175 200,29	—		
н930	—	—	—	436 412,80	2 175 202,57	—		
н940	—	—	—	436 410,74	2 175 207,89	—		

1	2	3	4	5	6	7	8	9
н101О	—	—	—	436 408,07	2 175 206,86	—	Метод спутниковых геодезических измерений (определений)	$\sqrt{(m_0^2 + m_1^2)} = \sqrt{(0,20^2 + 0,20^2)}$
н97О	—	—	436 407,28	2 175 208,88	—			
н98О	—	—	—	436 404,06	2 175 207,63	—		

2. Сведения о характеристиках объекта недвижимости с кадастровым номером 47:14:0000000:27392 :

№ п/п	Наименование характеристики	Значение характеристики
1	2	3
1.	Вид объекта недвижимости	Здание
2.	Ранее присвоенный государственный учетный номер (инвентарный) здания, сооружения, объекта незавершенного строительства	—
3.	Кадастровый номер земельного участка (земельных участков), в границах которого (которых) расположены здание, сооружение, объект незавершенного строительства	47:14:0226003:39
4.	Уникальный учетный номер кадастрового квартала, в границах которого расположены здание, сооружение, объект незавершенного строительства	47:14:0226003
5.	Сведения об адресе здания, сооружения, объекта незавершенного строительства	—
5.1.	Сведения об ином месте нахождения здания, сооружения, объекта незавершенного строительства, не являющегося объектом адресации, в структурированном виде	188514, Российская Федерация, Ленинградская область, Ломоносовский район
5.2.	Дополнительные сведения о месте нахождения здания, сооружения, объекта незавершенного строительства	СНТ Вектор, ул. Приморская, д. 33А
6.	Иные сведения	—

3. Пояснения к сведениям об объекте недвижимости с кадастровым номером 47:14:0000000:27392 :

1.	—
----	---

1. Сведения о характерных точках контура объекта недвижимости с кадастровым номером 47:14:0226002:53 :

Система координат		МСК-47					Зона №		2
Обозначение характерных точек границ	Содержатся в Едином государственном реестре недвижимости			Определены в ходе выполнения комплексных кадастровых работ			Метод определения координат	Формулы, примененные для расчета средней квадратической погрешности определения координат характерных точек (Mt), м, с подставленными в такие формулы значениями и итоговые (вычисленные) значения Mt, м	
	координаты, м		Радиус, м	координаты, м		Радиус, м			
	X	Y	R	X	Y	R			
1	2	3	4	5	6	7	8	9	
н50	—	—	—	436 593,95	2 174 769,39	—	Метод спутниковых геодезических измерений (определений)	$\sqrt{(m0^2 + m1^2)} = \sqrt{(0,20^2 + 0,20^2)}$	
н60	—	—	—	436 588,85	2 174 766,24	—			
н70	—	—	—	436 591,97	2 174 761,19	—			
н80	—	—	—	436 597,07	2 174 764,34	—			
н50	—	—	—	436 593,95	2 174 769,39	—			

2. Сведения о характеристиках объекта недвижимости с кадастровым номером 47:14:0226002:53 :

№ п/п	Наименование характеристики	Значение характеристики
1	2	3
1.	Вид объекта недвижимости	Здание
2.	Ранее присвоенный государственный учетный номер (инвентарный) здания, сооружения, объекта незавершенного строительства	—
3.	Кадастровый номер земельного участка (земельных участков), в границах которого (которых) расположены здание, сооружение, объект незавершенного строительства	47:14:0226002:16
4.	Уникальный учетный номер кадастрового квартала, в границах которого расположены здание, сооружение, объект незавершенного строительства	47:14:0226003

1	2	3
5.	Сведения об адресе здания, сооружения, объекта незавершенного строительства	—
5.1.	Сведения об ином месте нахождения здания, сооружения, объекта незавершенного строительства, не являющегося объектом адресации, в структурированном виде	188514, Российская Федерация, Ленинградская область, Ломоносовский район
5.2.	Дополнительные сведения о месте нахождения здания, сооружения, объекта незавершенного строительства	СНТ Вектор, ул. Вокзальная, д. 6, уч. 154
6.	Иные сведения	—

3. Пояснения к сведениям об объекте недвижимости с кадастровым номером 47:14:0226002:53 :

1.	—
----	---

1. Сведения о характерных точках контура объекта недвижимости с кадастровым номером 47:14:0226003:50 :

Система координат		МСК-47					Зона №		2
Обозначение характерных точек границ	Содержатся в Едином государственном реестре недвижимости			Определены в ходе выполнения комплексных кадастровых работ			Метод определения координат	Формулы, примененные для расчета средней квадратической погрешности определения координат характерных точек (Mt), м, с подставленными в такие формулы значениями и итоговые (вычисленные) значения Mt, м	
	координаты, м		Радиус, м	координаты, м		Радиус, м			
	X	Y	R	X	Y	R			
1	2	3	4	5	6	7	8	9	
н90	—	—	—	436 533,86	2 174 779,65	—	Метод спутниковых геодезических измерений (определений)	$\sqrt{(m0^2 + m1^2)} = \sqrt{(0,20^2 + 0,20^2)}$	
н100	—	—	—	436 529,49	2 174 774,69	—			
н110	—	—	—	436 533,85	2 174 770,86	—			
н120	—	—	—	436 538,21	2 174 775,82	—			
н90	—	—	—	436 533,86	2 174 779,65	—			

2. Сведения о характеристиках объекта недвижимости с кадастровым номером 47:14:0226003:50 :

№ п/п	Наименование характеристики	Значение характеристики
1	2	3
1.	Вид объекта недвижимости	Здание

1	2	3
2.	Ранее присвоенный государственный учетный номер (инвентарный) здания, сооружения, объекта незавершенного строительства	—
3.	Кадастровый номер земельного участка (земельных участков), в границах которого (которых) расположены здание, сооружение, объект незавершенного строительства	47:14:0226003:12
4.	Уникальный учетный номер кадастрового квартала, в границах которого расположены здание, сооружение, объект незавершенного строительства	47:14:0226003
5.	Сведения об адресе здания, сооружения, объекта незавершенного строительства	—
5.1.	Сведения об ином месте нахождения здания, сооружения, объекта незавершенного строительства, не являющегося объектом адресации, в структурированном виде	188514, Российская Федерация, Ленинградская область, Ломоносовский район
5.2.	Дополнительные сведения о месте нахождения здания, сооружения, объекта незавершенного строительства	СНТ Вектор, ул. Приморская, уч. 160, д. 1
6.	Иные сведения	—

3. Пояснения к сведениям об объекте недвижимости с кадастровым номером 47:14:0226003:50 :

1.	—
----	---

1. Сведения о характерных точках контура объекта недвижимости с кадастровым номером 47:14:0226003:51 :

Система координат МСК-47 Зона № 2

Обозначение характерных точек границ	Содержатся в Едином государственном реестре недвижимости			Определены в ходе выполнения комплексных кадастровых работ			Метод определения координат	Формулы, примененные для расчета средней квадратической погрешности определения координат характерных точек (Mt), м, с подставленными в такие формулы значениями и итоговые (вычисленные) значения Mt, м
	координаты, м		Радиус, м	координаты, м		Радиус, м		
	X	Y	R	X	Y	R		
1	2	3	4	5	6	7	8	9
н51О	—	—	—	436 457,09	2 174 987,88	—	Метод спутниковых геодезических измерений (определений)	$\sqrt{(m0^2 + m1^2)} = \sqrt{(0,20^2 + 0,20^2)}$
н61О	—	—	—	436 454,12	2 174 995,89	—		
н62О	—	—	—	436 455,34	2 174 996,34	—		

1	2	3	4	5	6	7	8	9
н63О	—	—	—	436 454,88	2 174 997,57	—	Метод спутниковых геодезических измерений (определений)	$\sqrt{(m_0^2 + m_1^2)} = \sqrt{(0,20^2 + 0,20^2)}$
н57О	—	—	—	436 450,90	2 174 996,09	—		
н58О	—	—	—	436 451,35	2 174 994,86	—		
н52О	—	—	—	436 446,91	2 174 993,21	—		
н53О	—	—	—	436 448,09	2 174 990,04	—		
н54О	—	—	—	436 449,76	2 174 990,66	—		
н50О	—	—	—	436 451,56	2 174 985,83	—		
н51О	—	—	—	436 457,09	2 174 987,88	—		

2. Сведения о характеристиках объекта недвижимости с кадастровым номером 47:14:0226003:51 :

№ п/п	Наименование характеристики	Значение характеристики
1	2	3
1.	Вид объекта недвижимости	Здание
2.	Ранее присвоенный государственный учетный номер (инвентарный) здания, сооружения, объекта незавершенного строительства	—
3.	Кадастровый номер земельного участка (земельных участков), в границах которого (которых) расположены здание, сооружение, объект незавершенного строительства	47:14:0226003:22
4.	Уникальный учетный номер кадастрового квартала, в границах которого расположены здание, сооружение, объект незавершенного строительства	47:14:0226003

1	2	3
5.	Сведения об адресе здания, сооружения, объекта незавершенного строительства	—
5.1.	Сведения об ином месте нахождения здания, сооружения, объекта незавершенного строительства, не являющегося объектом адресации, в структурированном виде	188514, Российская Федерация, Ленинградская область, Ломоносовский район
5.2.	Дополнительные сведения о месте нахождения здания, сооружения, объекта незавершенного строительства	СНТ Вектор, ул. Приморская, уч. 177, д.17
6.	Иные сведения	—

3. Пояснения к сведениям об объекте недвижимости с кадастровым номером 47:14:0226003:51 :

1.	—
----	---

1. Сведения о характерных точках контура объекта недвижимости с кадастровым номером 47:14:0226003:52 :

Система координат			МСК-47				Зона №		2
Обозначение характерных точек границ	Содержатся в Едином государственном реестре недвижимости			Определены в ходе выполнения комплексных кадастровых работ			Метод определения координат	Формулы, примененные для расчета средней квадратической погрешности определения координат характерных точек (Mt), м, с подставленными в такие формулы значениями и итоговые (вычисленные) значения Mt, м	
	координаты, м		Радиус, м	координаты, м		Радиус, м			
	X	Y	R	X	Y	R			
1	2	3	4	5	6	7	8	9	
n130	—	—	—	436 543,81	2 174 834,93	—	Метод спутниковых геодезических измерений (определений)	$\sqrt{(m0^2 + m1^2)} = \sqrt{(0,20^2 + 0,20^2)}$	
n140	—	—	—	436 538,42	2 174 842,24	—			
n150	—	—	—	436 532,82	2 174 838,11	—			
n160	—	—	—	436 538,21	2 174 830,80	—			
n130	—	—	—	436 543,81	2 174 834,93	—			

2. Сведения о характеристиках объекта недвижимости с кадастровым номером 47:14:0226003:52 :

№ п/п	Наименование характеристики	Значение характеристики
1	2	3
1.	Вид объекта недвижимости	Здание

1	2	3
2.	Ранее присвоенный государственный учетный номер (инвентарный) здания, сооружения, объекта незавершенного строительства	—
3.	Кадастровый номер земельного участка (земельных участков), в границах которого (которых) расположены здание, сооружение, объект незавершенного строительства	47:14:0226003:14
4.	Уникальный учетный номер кадастрового квартала, в границах которого расположены здание, сооружение, объект незавершенного строительства	47:14:0226003
5.	Сведения об адресе здания, сооружения, объекта незавершенного строительства	—
5.1.	Сведения об ином месте нахождения здания, сооружения, объекта незавершенного строительства, не являющегося объектом адресации, в структурированном виде	188514, Российская Федерация, Ленинградская область, Ломоносовский район
5.2.	Дополнительные сведения о месте нахождения здания, сооружения, объекта незавершенного строительства	Садоводческое некоммерческое товарищество "Вектор", ул.Приморская, уч.158, д.12
6.	Иные сведения	—

3. Пояснения к сведениям об объекте недвижимости с кадастровым номером 47:14:0226003:52 :

1.	—
----	---

1. Сведения о характерных точках контура объекта недвижимости с кадастровым номером 47:14:0226003:53 :

Система координат МСК-47 Зона № 2

Обозначение характерных точек границ	Содержатся в Едином государственном реестре недвижимости			Определены в ходе выполнения комплексных кадастровых работ			Метод определения координат	Формулы, примененные для расчета средней квадратической погрешности определения координат характерных точек (Mt), м, с подставленными в такие формулы значениями и итоговые (вычисленные) значения Mt, м
	координаты, м		Радиус, м	координаты, м		Радиус, м		
	X	Y	R	X	Y	R		
1	2	3	4	5	6	7	8	9
н760	—	—	—	436 413,40	2 175 094,49	—	Метод спутниковых геодезических измерений (определений)	$\sqrt{(m0^2 + m1^2)} = \sqrt{(0,20^2 + 0,20^2)}$
н770	—	—	—	436 412,66	2 175 095,70	—		
н740	—	—	—	436 415,26	2 175 097,28	—		

1	2	3	4	5	6	7	8	9
н71О	—	—	—	436 411,73	2 175 103,07	—	Метод спутниковых геодезических измерений (определений)	$\sqrt{(m_0^2 + m_1^2)} = \sqrt{(0,20^2 + 0,20^2)}$
н72О	—	—	436 406,54	2 175 099,92	—			
н75О	—	—	—	436 410,80	2 175 092,91	—		
н76О	—	—	—	436 413,40	2 175 094,49	—		

2. Сведения о характеристиках объекта недвижимости с кадастровым номером 47:14:0226003:53 :

№ п/п	Наименование характеристики	Значение характеристики
1	2	3
1.	Вид объекта недвижимости	Здание
2.	Ранее присвоенный государственный учетный номер (инвентарный) здания, сооружения, объекта незавершенного строительства	—
3.	Кадастровый номер земельного участка (земельных участков), в границах которого (которых) расположены здание, сооружение, объект незавершенного строительства	47:14:0226003:30
4.	Уникальный учетный номер кадастрового квартала, в границах которого расположены здание, сооружение, объект незавершенного строительства	47:14:0226003
5.	Сведения об адресе здания, сооружения, объекта незавершенного строительства	—
5.1.	Сведения об ином месте нахождения здания, сооружения, объекта незавершенного строительства, не являющегося объектом адресации, в структурированном виде	188514, Российская Федерация, Ленинградская область, Ломоносовский район
5.2.	Дополнительные сведения о месте нахождения здания, сооружения, объекта незавершенного строительства	СНТ "Вектор", ул. Приморская, уч. 192, д. 27
6.	Иные сведения	—

3. Пояснения к сведениям об объекте недвижимости с кадастровым номером 47:14:0226003:53 :

1.	—
----	---

1. Сведения о характерных точках контура объекта недвижимости с кадастровым номером 47:14:0226003:54 :

Система координат		МСК-47					Зона №		2
Обозначение характерных точек границ	Содержатся в Едином государственном реестре недвижимости			Определены в ходе выполнения комплексных кадастровых работ			Метод определения координат	Формулы, примененные для расчета средней квадратической погрешности определения координат характерных точек (Mt), м, с подставленными в такие формулы значениями и итоговые (вычисленные) значения Mt, м	
	координаты, м		Радиус, м	координаты, м		Радиус, м			
	X	Y	R	X	Y	R			
1	2	3	4	5	6	7	8	9	
н820	—	—	—	436 421,70	2 175 182,13	—	Метод спутниковых геодезических измерений (определений)	$\sqrt{(m0^2 + m1^2)} = \sqrt{(0,20^2 + 0,20^2)}$	
н830	—	—	—	436 415,82	2 175 179,56	—			
н840	—	—	—	436 419,08	2 175 172,08	—			
н850	—	—	—	436 424,97	2 175 174,65	—			
н820	—	—	—	436 421,70	2 175 182,13	—			
н820	—	—	—	436 421,70	2 175 182,13	—			

2. Сведения о характеристиках объекта недвижимости с кадастровым номером 47:14:0226003:54 :

№ п/п	Наименование характеристики	Значение характеристики
1	2	3
1.	Вид объекта недвижимости	Здание
2.	Ранее присвоенный государственный учетный номер (инвентарный) здания, сооружения, объекта незавершенного строительства	—
3.	Кадастровый номер земельного участка (земельных участков), в границах которого (которых) расположены здание, сооружение, объект незавершенного строительства	47:14:0226003:35
4.	Уникальный учетный номер кадастрового квартала, в границах которого расположены здание, сооружение, объект незавершенного строительства	47:14:0226003

1	2	3
5.	Сведения об адресе здания, сооружения, объекта незавершенного строительства	—
5.1.	Сведения об ином месте нахождения здания, сооружения, объекта незавершенного строительства, не являющегося объектом адресации, в структурированном виде	188514, Российская Федерация, Ленинградская область, Ломоносовский район
5.2.	Дополнительные сведения о месте нахождения здания, сооружения, объекта незавершенного строительства	Садоводческое некоммерческое товарищество "Вектор", ул.Приморская, д.31б, уч.199
6.	Иные сведения	—

3. Пояснения к сведениям об объекте недвижимости с кадастровым номером 47:14:0226003:54 :

1.	—
----	---

1. Сведения о характерных точках контура объекта недвижимости с кадастровым номером 47:14:0226003:55 :

Система координат		МСК-47					Зона №		2
Обозначение характерных точек границ	Содержатся в Едином государственном реестре недвижимости			Определены в ходе выполнения комплексных кадастровых работ			Метод определения координат	Формулы, примененные для расчета средней квадратической погрешности определения координат характерных точек (Mt), м, с подставленными в такие формулы значениями и итоговые (вычисленные) значения Mt, м	
	координаты, м		Радиус, м	координаты, м		Радиус, м			
	X	Y	R	X	Y	R			
1	2	3	4	5	6	7	8	9	
н1780	—	—	—	436 516,63	2 174 916,53	—	Метод спутниковых геодезических измерений (определений)	$\sqrt{(m0^2 + m1^2)} = \sqrt{(0,20^2 + 0,20^2)}$	
н1790	—	—	—	436 512,05	2 174 925,80	—			
н1800	—	—	—	436 506,79	2 174 923,19	—			
н1810	—	—	—	436 511,37	2 174 913,92	—			
н1780	—	—	—	436 516,63	2 174 916,53	—			

2. Сведения о характеристиках объекта недвижимости с кадастровым номером 47:14:0226003:55 :

№ п/п	Наименование характеристики	Значение характеристики
1	2	3
1.	Вид объекта недвижимости	Здание

1	2	3
2.	Ранее присвоенный государственный учетный номер (инвентарный) здания, сооружения, объекта незавершенного строительства	—
3.	Кадастровый номер земельного участка (земельных участков), в границах которого (которых) расположены здание, сооружение, объект незавершенного строительства	47:14:0226003:15
4.	Уникальный учетный номер кадастрового квартала, в границах которого расположены здание, сооружение, объект незавершенного строительства	47:14:0226003
5.	Сведения об адресе здания, сооружения, объекта незавершенного строительства	—
5.1.	Сведения об ином месте нахождения здания, сооружения, объекта незавершенного строительства, не являющегося объектом адресации, в структурированном виде	188514, Российская Федерация, Ленинградская область, Ломоносовский район
5.2.	Дополнительные сведения о месте нахождения здания, сооружения, объекта незавершенного строительства	СНТ Вектор, ул. Приморская, уч. 168, д. 9а
6.	Иные сведения	—

3. Пояснения к сведениям об объекте недвижимости с кадастровым номером 47:14:0226003:55 :

1.	—
----	---

1. Сведения о характерных точках контура объекта недвижимости с кадастровым номером 47:14:0226003:56 :

Система координат	<u>МСК-47</u>	Зона №	<u>2</u>
-------------------	---------------	--------	----------

Обозначение характерных точек границ	Содержатся в Едином государственном реестре недвижимости			Определены в ходе выполнения комплексных кадастровых работ			Метод определения координат	Формулы, примененные для расчета средней квадратической погрешности определения координат характерных точек (Mt), м, с подставленными в такие формулы значениями и итоговые (вычисленные) значения Mt, м
	координаты, м		Радиус, м	координаты, м		Радиус, м		
	X	Y	R	X	Y	R		
1	2	3	4	5	6	7	8	9
н67О	—	—	—	436 458,98	2 175 066,55	—	Метод спутниковых геодезических измерений (определений)	$\sqrt{(m0^2 + m1^2)} = \sqrt{(0,20^2 + 0,20^2)}$
н68О	—	—	—	436 455,29	2 175 073,92	—		
н69О	—	—	—	436 452,55	2 175 072,55	—		

1	2	3	4	5	6	7	8	9
н700	—	—	—	436 453,40	2 175 070,85	—	Метод спутниковых геодезических измерений (определений)	$\sqrt{(m0^2 + m1^2)} = \sqrt{(0,20^2 + 0,20^2)}$
н650	—	—	436 451,15	2 175 069,72	—			
н660	—	—	—	436 453,98	2 175 064,05	—		
н670	—	—	—	436 458,98	2 175 066,55	—		

2. Сведения о характеристиках объекта недвижимости с кадастровым номером 47:14:0226003:56 :

№ п/п	Наименование характеристики	Значение характеристики
1	2	3
1.	Вид объекта недвижимости	Здание
2.	Ранее присвоенный государственный учетный номер (инвентарный) здания, сооружения, объекта незавершенного строительства	—
3.	Кадастровый номер земельного участка (земельных участков), в границах которого (которых) расположены здание, сооружение, объект незавершенного строительства	47:14:0226003:7
4.	Уникальный учетный номер кадастрового квартала, в границах которого расположены здание, сооружение, объект незавершенного строительства	47:14:0226003
5.	Сведения об адресе здания, сооружения, объекта незавершенного строительства	—
5.1.	Сведения об ином месте нахождения здания, сооружения, объекта незавершенного строительства, не являющегося объектом адресации, в структурированном виде	188514, Российская Федерация, Ленинградская область, Ломоносовский район
5.2.	Дополнительные сведения о месте нахождения здания, сооружения, объекта незавершенного строительства	СНТ Вектор, ул. Приморская, уч. 136, д. 23-а
6.	Иные сведения	—

3. Пояснения к сведениям об объекте недвижимости с кадастровым номером 47:14:0226003:56 :

1.	—
----	---

1. Сведения о характерных точках контура объекта недвижимости с кадастровым номером 47:14:0226003:57 :

Система координат		МСК-47					Зона №		2
Обозначение характерных точек границ	Содержатся в Едином государственном реестре недвижимости			Определены в ходе выполнения комплексных кадастровых работ			Метод определения координат	Формулы, примененные для расчета средней квадратической погрешности определения координат характерных точек (Mt), м, с подставленными в такие формулы значениями и итоговые (вычисленные) значения Mt, м	
	координаты, м		Радиус, м	координаты, м		Радиус, м			
	X	Y	R	X	Y	R			
1	2	3	4	5	6	7	8	9	
н168О	—	—	—	436 574,03	2 174 764,77	—	Метод спутниковых геодезических измерений (определений)	$\sqrt{(m0^2 + m1^2)} = \sqrt{(0,20^2 + 0,20^2)}$	
н169О	—	—	—	436 568,47	2 174 760,53	—			
н170О	—	—	—	436 572,83	2 174 754,80	—			
н171О	—	—	—	436 578,39	2 174 759,03	—			
н168О	—	—	—	436 574,03	2 174 764,77	—			

2. Сведения о характеристиках объекта недвижимости с кадастровым номером 47:14:0226003:57 :

№ п/п	Наименование характеристики	Значение характеристики
1	2	3
1.	Вид объекта недвижимости	Здание
2.	Ранее присвоенный государственный учетный номер (инвентарный) здания, сооружения, объекта незавершенного строительства	—
3.	Кадастровый номер земельного участка (земельных участков), в границах которого (которых) расположены здание, сооружение, объект незавершенного строительства	47:14:0226003:13
4.	Уникальный учетный номер кадастрового квартала, в границах которого расположены здание, сооружение, объект незавершенного строительства	47:14:0226003

1	2	3
5.	Сведения об адресе здания, сооружения, объекта незавершенного строительства	—
5.1.	Сведения об ином месте нахождения здания, сооружения, объекта незавершенного строительства, не являющегося объектом адресации, в структурированном виде	188514, Российская Федерация, Ленинградская область, Ломоносовский район
5.2.	Дополнительные сведения о месте нахождения здания, сооружения, объекта незавершенного строительства	СНТ Вектор, ул. Приморская, д. 1а, уч. 159
6.	Иные сведения	—

3. Пояснения к сведениям об объекте недвижимости с кадастровым номером 47:14:0226003:57 :

1.	—
----	---

1. Сведения о характерных точках контура объекта недвижимости с кадастровым номером 47:14:0226003:60 :

Система координат		МСК-47					Зона №		2
Обозначение характерных точек границ	Содержатся в Едином государственном реестре недвижимости			Определены в ходе выполнения комплексных кадастровых работ			Метод определения координат	Формулы, примененные для расчета средней квадратической погрешности определения координат характерных точек (Mt), м, с подставленными в такие формулы значениями и итоговые (вычисленные) значения Mt, м	
	координаты, м		Радиус, м	координаты, м		Радиус, м			
	X	Y	R	X	Y	R			
1	2	3	4	5	6	7	8	9	
н102О	—	—	—	436 355,03	2 175 200,48	—	Метод спутниковых геодезических измерений (определений)	$\sqrt{(m0^2 + m1^2)} = \sqrt{(0,20^2 + 0,20^2)}$	
н103О	—	—	—	436 350,41	2 175 206,23	—			
н104О	—	—	—	436 342,84	2 175 200,14	—			
н105О	—	—	—	436 347,46	2 175 194,39	—			
н102О	—	—	—	436 355,03	2 175 200,48	—			

2. Сведения о характеристиках объекта недвижимости с кадастровым номером 47:14:0226003:60 :

№ п/п	Наименование характеристики	Значение характеристики
1	2	3
1.	Вид объекта недвижимости	Здание

1	2	3
2.	Ранее присвоенный государственный учетный номер (инвентарный) здания, сооружения, объекта незавершенного строительства	—
3.	Кадастровый номер земельного участка (земельных участков), в границах которого (которых) расположены здание, сооружение, объект незавершенного строительства	47:14:0226003:37
4.	Уникальный учетный номер кадастрового квартала, в границах которого расположены здание, сооружение, объект незавершенного строительства	47:14:0226003
5.	Сведения об адресе здания, сооружения, объекта незавершенного строительства	—
5.1.	Сведения об ином месте нахождения здания, сооружения, объекта незавершенного строительства, не являющегося объектом адресации, в структурированном виде	188514, Российская Федерация, Ленинградская область, Ломоносовский район
5.2.	Дополнительные сведения о месте нахождения здания, сооружения, объекта незавершенного строительства	СНТ Вектор, ул. Приморская, уч. 204, д. 35
6.	Иные сведения	—

3. Пояснения к сведениям об объекте недвижимости с кадастровым номером 47:14:0226003:60 :

1.	—
----	---

1. Сведения о характерных точках контура объекта недвижимости с кадастровым номером 47:14:0226003:61 :

Система координат МСК-47 Зона № 2

Обозначение характерных точек границ	Содержатся в Едином государственном реестре недвижимости			Определены в ходе выполнения комплексных кадастровых работ			Метод определения координат	Формулы, примененные для расчета средней квадратической погрешности определения координат характерных точек (Mt), м, с подставленными в такие формулы значениями и итоговые (вычисленные) значения Mt, м
	координаты, м		Радиус, м	координаты, м		Радиус, м		
	X	Y	R	X	Y	R		
1	2	3	4	5	6	7	8	9
н39О	—	—	—	436 456,19	2 174 966,04	—	Метод спутниковых геодезических измерений (определений)	$\sqrt{(m0^2 + m1^2)} = \sqrt{(0,20^2 + 0,20^2)}$
н40О	—	—	—	436 458,44	2 174 961,11	—		
н41О	—	—	—	436 464,74	2 174 963,98	—		

1	2	3	4	5	6	7	8	9
н380	—	—	—	436 462,49	2 174 968,92	—	Метод спутниковых геодезических измерений (определений)	$\sqrt{(m_0^2 + m_1^2)} = \sqrt{(0,20^2 + 0,20^2)}$
н470	—	—	—	436 459,60	2 174 967,60	—		
н420	—	—	—	436 459,06	2 174 968,89	—		
н430	—	—	—	436 456,41	2 174 967,78	—		
н460	—	—	—	436 456,99	2 174 966,41	—		
н390	—	—	—	436 456,19	2 174 966,04	—		

2. Сведения о характеристиках объекта недвижимости с кадастровым номером 47:14:0226003:61 :

№ п/п	Наименование характеристики	Значение характеристики
1	2	3
1.	Вид объекта недвижимости	Здание
2.	Ранее присвоенный государственный учетный номер (инвентарный) здания, сооружения, объекта незавершенного строительства	—
3.	Кадастровый номер земельного участка (земельных участков), в границах которого (которых) расположены здание, сооружение, объект незавершенного строительства	47:14:0226003:24
4.	Уникальный учетный номер кадастрового квартала, в границах которого расположены здание, сооружение, объект незавершенного строительства	47:14:0226003
5.	Сведения об адресе здания, сооружения, объекта незавершенного строительства	—
5.1.	Сведения об ином месте нахождения здания, сооружения, объекта незавершенного строительства, не являющегося объектом адресации, в структурированном виде	188514, Российская Федерация, Ленинградская область, Ломоносовский район
5.2.	Дополнительные сведения о месте нахождения здания, сооружения, объекта незавершенного строительства	Садоводческое некоммерческое товарищество "Вектор", ул.Приморская, уч.175, д.15
6.	Иные сведения	—

3. Пояснения к сведениям об объекте недвижимости с кадастровым номером 47:14:0226003:61 :

1.	—
----	---

1. Сведения о характерных точках контура объекта недвижимости с кадастровым номером 47:14:0226003:65 :

Система координат		МСК-47					Зона №		2
Обозначение характерных точек границ	Содержатся в Едином государственном реестре недвижимости			Определены в ходе выполнения комплексных кадастровых работ			Метод определения координат	Формулы, примененные для расчета средней квадратической погрешности определения координат характерных точек (Mt), м, с подставленными в такие формулы значениями и итоговые (вычисленные) значения Mt, м	
	координаты, м		Радиус, м	координаты, м		Радиус, м			
	X	Y	R	X	Y	R			
1	2	3	4	5	6	7	8	9	
н260	—	—	—	436 475,26	2 174 930,00	—	Метод спутниковых геодезических измерений (определений)	$\sqrt{(m0^2 + m1^2)} = \sqrt{(0,20^2 + 0,20^2)}$	
н270	—	—	—	436 474,51	2 174 931,51	—			
н240	—	—	—	436 476,92	2 174 932,72	—			
н210	—	—	—	436 475,08	2 174 936,37	—			
н220	—	—	—	436 469,58	2 174 933,61	—			
н250	—	—	—	436 472,17	2 174 928,45	—			
н260	—	—	—	436 475,26	2 174 930,00	—			

2. Сведения о характеристиках объекта недвижимости с кадастровым номером 47:14:0226003:65 :

№ п/п	Наименование характеристики	Значение характеристики
1	2	3
1.	Вид объекта недвижимости	Здание
2.	Ранее присвоенный государственный учетный номер (инвентарный) здания, сооружения, объекта незавершенного строительства	—
3.	Кадастровый номер земельного участка (земельных участков), в границах которого (которых) расположены здание, сооружение, объект незавершенного строительства	47:14:0226003:17

1	2	3
4.	Уникальный учетный номер кадастрового квартала, в границах которого расположены здание, сооружение, объект незавершенного строительства	47:14:0226003
5.	Сведения об адресе здания, сооружения, объекта незавершенного строительства	—
5.1.	Сведения об ином месте нахождения здания, сооружения, объекта незавершенного строительства, не являющегося объектом адресации, в структурированном виде	188514, Российская Федерация, Ленинградская область, Ломоносовский район
5.2.	Дополнительные сведения о месте нахождения здания, сооружения, объекта незавершенного строительства	СНТ "Вектор", ул. Приморская, уч. 170, д. 11
6.	Иные сведения	—

3. Пояснения к сведениям об объекте недвижимости с кадастровым номером 47:14:0226003:65 :

1. —

1. Сведения о характерных точках контура объекта недвижимости с кадастровым номером 47:14:0226003:66 :

Система координат МСК-47 Зона № 2

Обозначение характерных точек границ	Содержатся в Едином государственном реестре недвижимости			Определены в ходе выполнения комплексных кадастровых работ			Метод определения координат	Формулы, примененные для расчета средней квадратической погрешности определения координат характерных точек (Mt), м, с подставленными в такие формулы значениями и итоговые (вычисленные) значения Mt, м
	координаты, м		Радиус, м	координаты, м		Радиус, м		
	X	Y	R	X	Y	R		
1	2	3	4	5	6	7	8	9
н280	—	—	—	436 489,17	2 174 944,35	—	Метод спутниковых геодезических измерений (определений)	$\sqrt{(m_0^2 + m_1^2)} = \sqrt{(0,20^2 + 0,20^2)}$
н290	—	—	—	436 486,95	2 174 943,16	—		
н300	—	—	—	436 488,11	2 174 941,02	—		
н310	—	—	—	436 490,32	2 174 942,21	—		
н280	—	—	—	436 489,17	2 174 944,35	—		

2. Сведения о характеристиках объекта недвижимости с кадастровым номером 47:14:0226003:66 :

№ п/п	Наименование характеристики	Значение характеристики
1	2	3
1.	Вид объекта недвижимости	Здание
2.	Ранее присвоенный государственный учетный номер (инвентарный) здания, сооружения, объекта незавершенного строительства	—
3.	Кадастровый номер земельного участка (земельных участков), в границах которого (которых) расположены здание, сооружение, объект незавершенного строительства	47:14:0226003:17
4.	Уникальный учетный номер кадастрового квартала, в границах которого расположены здание, сооружение, объект незавершенного строительства	47:14:0226003
5.	Сведения об адресе здания, сооружения, объекта незавершенного строительства	—
5.1.	Сведения об ином месте нахождения здания, сооружения, объекта незавершенного строительства, не являющегося объектом адресации, в структурированном виде	188514, Российская Федерация, Ленинградская область, Ломоносовский район
5.2.	Дополнительные сведения о месте нахождения здания, сооружения, объекта незавершенного строительства	СНТ "Вектор", ул. Приморская, уч. 170, д. 11
6.	Иные сведения	—

3. Пояснения к сведениям об объекте недвижимости с кадастровым номером 47:14:0226003:66 :

1.	—
----	---

1. Сведения о характерных точках контура объекта недвижимости с кадастровым номером 47:14:0230004:54 :

Система координат		МСК-47					Зона №		2
Обозначение характерных точек границ	Содержатся в Едином государственном реестре недвижимости			Определены в ходе выполнения комплексных кадастровых работ			Метод определения координат	Формулы, примененные для расчета средней квадратической погрешности определения координат характерных точек (Mt), м, с подставленными в такие формулы значениями и итоговые (вычисленные) значения Mt, м	
	координаты, м		Радиус, м	координаты, м		Радиус, м			
	X	Y	R	X	Y	R			
1	2	3	4	5	6	7	8	9	
н89О	—	—	—	436 386,22	2 175 150,71	—	Метод спутниковых геодезических измерений (определений)	$\sqrt{(m0^2 + m1^2)} = \sqrt{(0,20^2 + 0,20^2)}$	

1	2	3	4	5	6	7	8	9
н90О	—	—	—	436 382,25	2 175 159,32	—	Метод спутниковых геодезических измерений (определений)	$\sqrt{(m_0^2 + m_1^2)} = \sqrt{(0,20^2 + 0,20^2)}$
н91О	—	—	—	436 379,64	2 175 158,11	—		
н92О	—	—	—	436 380,29	2 175 156,68	—		
н87О	—	—	—	436 376,75	2 175 155,05	—		
н88О	—	—	—	436 380,06	2 175 147,87	—		
н89О	—	—	—	436 386,22	2 175 150,71	—		

2. Сведения о характеристиках объекта недвижимости с кадастровым номером 47:14:0230004:54 :

№ п/п	Наименование характеристики	Значение характеристики
1	2	3
1.	Вид объекта недвижимости	Здание
2.	Ранее присвоенный государственный учетный номер (инвентарный) здания, сооружения, объекта незавершенного строительства	—
3.	Кадастровый номер земельного участка (земельных участков), в границах которого (которых) расположены здание, сооружение, объект незавершенного строительства	47:14:0226003:34
4.	Уникальный учетный номер кадастрового квартала, в границах которого расположены здание, сооружение, объект незавершенного строительства	47:14:0226003
5.	Сведения об адресе здания, сооружения, объекта незавершенного строительства	—
5.1.	Сведения об ином месте нахождения здания, сооружения, объекта незавершенного строительства, не являющегося объектом адресации, в структурированном виде	188514, Российская Федерация, Ленинградская область, Ломоносовский район
5.2.	Дополнительные сведения о месте нахождения здания, сооружения, объекта незавершенного строительства	СТ Вектор, ул. Приморская, д.31, участок 197
6.	Иные сведения	—

3. Пояснения к сведениям об объекте недвижимости с кадастровым номером 47:14:0230004:54 :

1.	—
----	---

**Сведения о зданиях, сооружениях, объектах незавершенного строительства,
необходимые для исправления реестровых ошибок в сведениях об описании их местоположения**

1. Сведения о характерных точках контура _____
 вид объекта недвижимости (здание, сооружение, объект незавершенного строительства)
 с кадастровым номером _____:

Система координат _____ Зона № _____

Обозначение характерных точек границ	Содержатся в Едином государственном реестре недвижимости			Определены в ходе выполнения комплексных кадастровых работ			Метод определения координат	Формулы, примененные для расчета средней квадратической погрешности определения координат характерных точек (Mt), м, с подставленными в такие формулы значениями и итоговые (вычисленные) значения Mt, м
	координаты, м		Радиус, м	координаты, м		Радиус, м		
	X	Y	R	X	Y	R		
1	2	3	4	5	6	7	8	9

2. Иные сведения об объекте недвижимости с кадастровым номером _____:

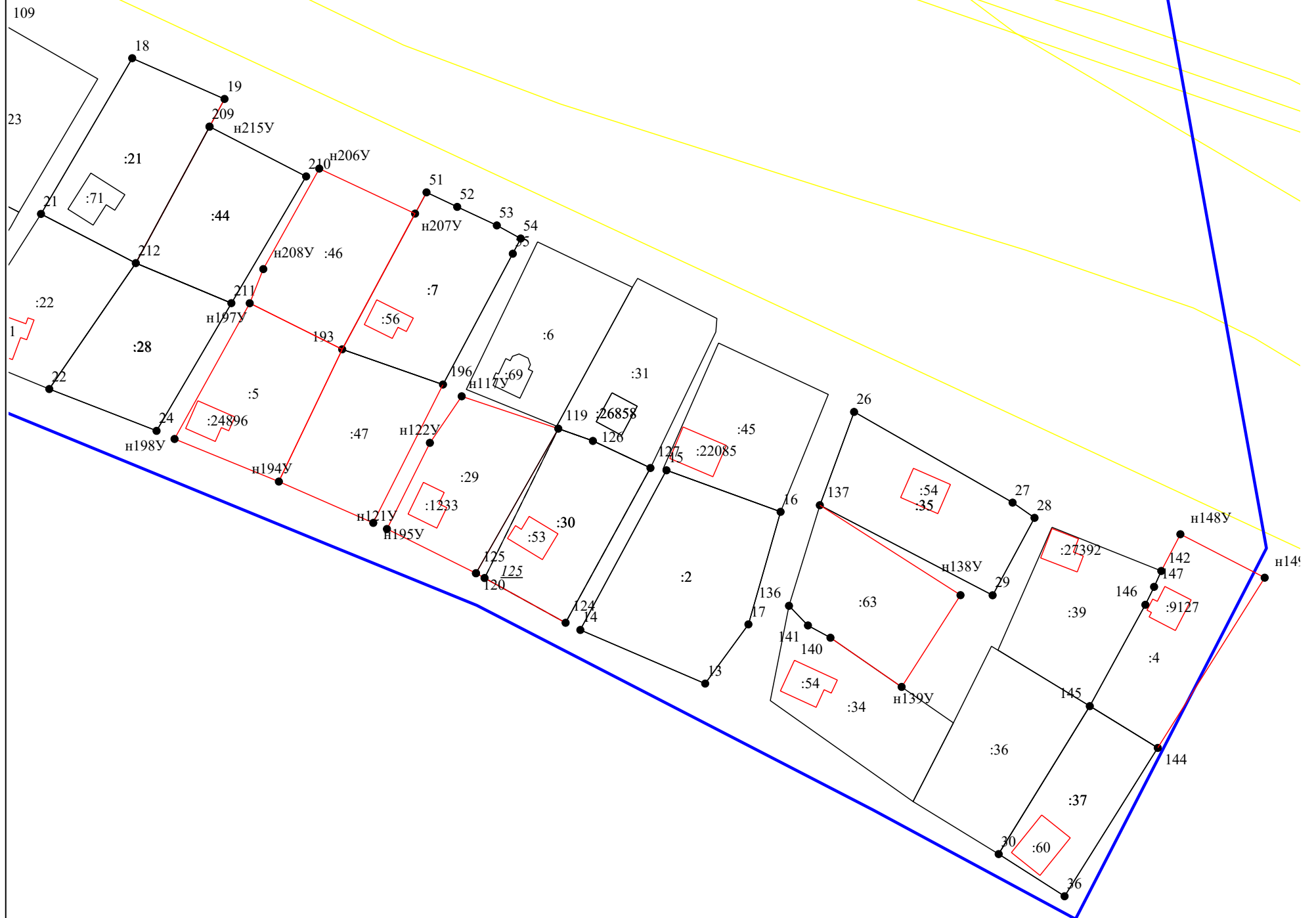
1. _____

3. Пояснения к сведениям об объекте недвижимости с кадастровым номером _____:

1. _____

Схема границ земельных участков

Лист 3



Масштаб 1:1 000

Условные обозначения:











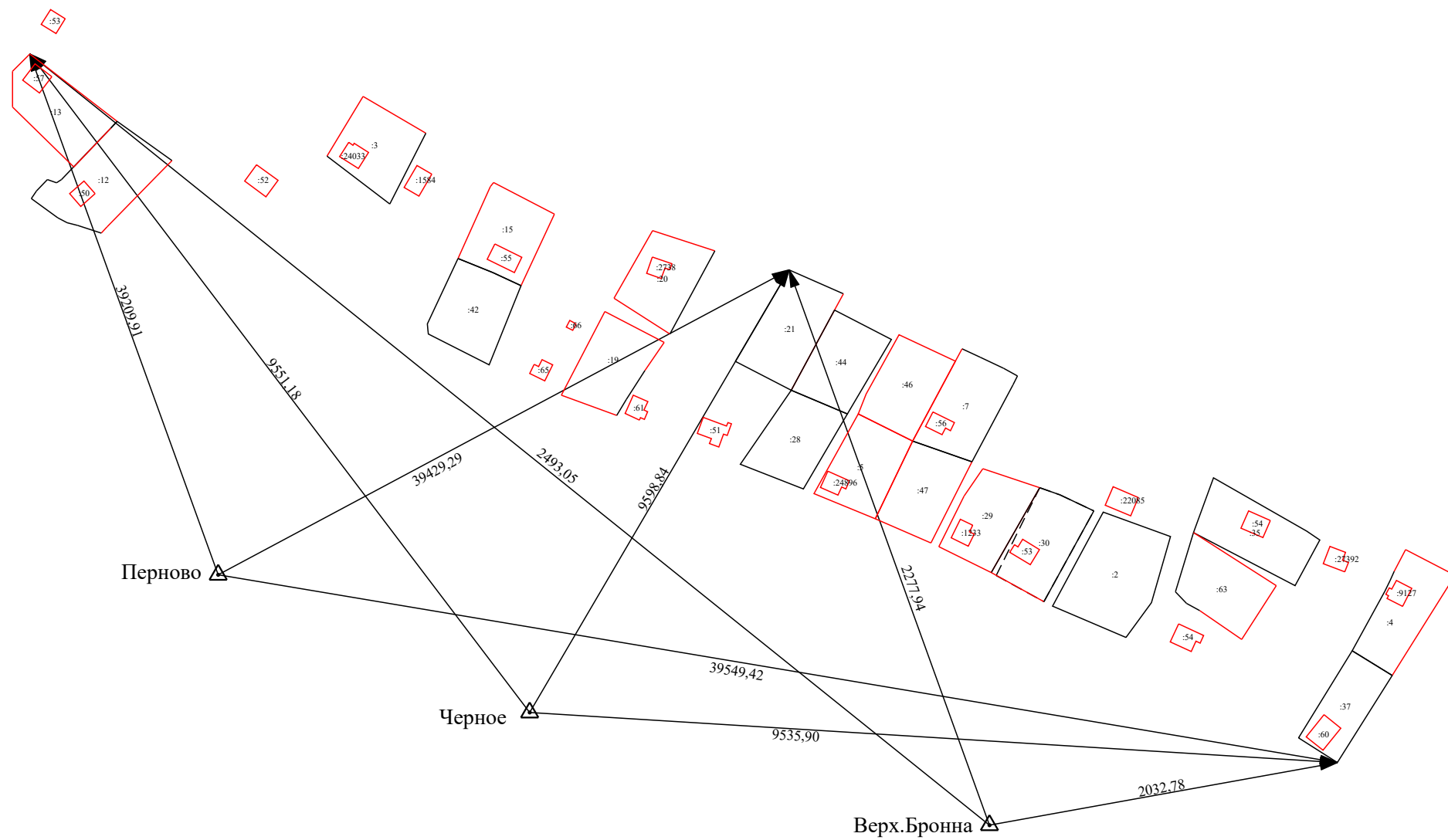
-  51 - Точки, местоположение которых не изменилось или было уточнено в результате комплексных кадастровых работ
-  н1У - Новые точки границ земельных участков
-  468 - Прекращающая существование точка, сведения о которой позволяют однозначно определить ее местоположение
-  - часть границы, сведения ЕГРН о которой позволяют однозначно определить ее положение на местности
-  - часть границы, местоположение которой определено при выполнении кадастровых работ
-  :23 - Кадастровый номер земельного участка
-  :124 - Кадастровый номер здания
-  - Граница кадастрового квартала
-  - Граница зоны с особыми условиями
-  - Граница населенного пункта

Схема геодезических построений



Условные обозначения:

- :23 - Кадастровый номер земельного участка
- :124 - Кадастровый номер здания
- Существующая часть границы, имеющиеся в ГКН сведения о которой достаточны для определения ее местоположения
- часть границы, местоположение которой определено при выполнении кадастровых работ
- Пункт государственной геодезической сети
- Ястребок - Название пункта государственной геодезической сети
- Направления геодезических построений при определении координат характерных точек границ земельного участка