

КАРТА-ПЛАН ТЕРРИТОРИИ

Пояснительная записка

1. Сведения о территории выполнения комплексных кадастровых работ:

47:14:0729001

(наименование субъекта Российской Федерации, муниципального образования, населенного пункта, уникальные учетные номера кадастровых кварталов, иные сведения, позволяющие определить местоположение территории, на которой выполняются комплексные кадастровые работы, например, наименование садоводческого или огороднического некоммерческого товарищества, гаражного кооператива, элемента планировочной структуры)

2. Основания выполнения комплексных кадастровых работ:

Наименование, дата и номер документа, на основании которого выполняются комплексные кадастровые работы:

Муниципальный контракт № 0845600009626000016 от 2 марта 2026 г., выдан Комитетом по управлению муниципальным имуществом администрации Ломоносовского муниципального района Ленинградской области

3. Дата подготовки карты-плана территории: 21 мая 2026 г.

4. Сведения о заказчике(ах) комплексных кадастровых работ:

В отношении юридического лица, органа местного самоуправления муниципального района, муниципального округа или городского округа либо уполномоченного исполнительного органа государственной власти субъекта Российской Федерации:

полное или сокращенное (в случае, если имеется) наименование: Комитет по управлению муниципальным имуществом администрации Ломоносовского муниципального района Ленинградской области

основной государственный регистрационный номер: 1024702183494

идентификационный номер налогоплательщика: 4720009036

В отношении физического лица или представителя физических или юридических лиц:

фамилия, имя, отчество (последнее - при наличии): —

страховой номер индивидуального лицевого счета в системе обязательного пенсионного страхования Российской Федерации (СНИЛС): —

Наименование и реквизиты документа, подтверждающие полномочия представителя заказчика(ов) комплексных кадастровых работ:

—

Адрес электронной почты (для направления уведомления о результатах внесения сведений в Единый государственный реестр недвижимости):

—

5. Сведения об исполнителе комплексных кадастровых работ:

Полное или сокращенное (в случае, если имеется) наименование и адрес юридического лица, с которым заключен государственный или муниципальный контракт либо договор подряда на выполнение комплексных кадастровых работ:

ООО "КТ", адрес: РФ, 394029, г. Воронеж, пр-кт Ленинский, д. 15, оф. 115а

Фамилия, имя, отчество кадастрового инженера (последнее - при наличии): *Сорока Юрий Сергеевич*
и основной государственный регистрационный номер кадастрового инженера индивидуального предпринимателя (ОГРНИП): *-*

Страховой номер индивидуального лицевого счета в системе обязательного пенсионного страхования Российской Федерации (СНИЛС) кадастрового инженера: *052-205-440-05*

Уникальный реестровый номер кадастрового инженера в реестре саморегулируемой организации кадастровых инженеров и дата внесения сведений о физическом лице в такой реестр: *НП002875, 28 февраля 2020 г.*

Полное или (в случае, если имеется) сокращенное наименование саморегулируемой организации кадастровых инженеров, членом которой является кадастровый инженер:

Саморегулируемая организация Ассоциация "Некоммерческое партнерство «Кадастровые инженеры юга»

Контактный телефон: *84732023880*

Почтовый адрес и адрес электронной почты, по которым осуществляется связь с кадастровым инженером:
394029, Воронежская обл, Воронеж г, Ленинский пр-кт, д 15, 115а офис, kt@gk-kt.ru

6. Перечень документов, использованных при подготовке карты-плана территории:

№ п/п	Реквизиты документа				
	Вид	Дата	Номер	Наименование	Иные сведения
1	2	3	4	5	6
1	Кадастровый план территории	10 марта 2026 г.	****_***/****_ *****	Кадастровый план территории	—
2	ПРОЧИЕ	28 марта 2013 г.	4	Правила землепользования и застройки муниципального образования Копорского сельского поселения муниципального образования Ломоносовский муниципальный район Ленинградской области (утвержденные решением Совета депутатов МО Копорское сельское поселение Ломоносовского муниципального района Ленинградской области)	—
3	ПРОЧИЕ	10 марта 2026 г.	170-5214/2026-В	Выписка о пунктах государственной геодезической сети	—

7. Пояснения к карте-плану территории:

Пояснительная записка

Комплексные кадастровые работы выполнялись в отношении территории кадастрового квартала 47:14:0729001.

Основанием для выполнения настоящих комплексных кадастровых работ является муниципальный контракт от 02.03.2026г. № 0845600009626000016 заключенный Комитетом по управлению муниципальным имуществом администрации Ломоносовского муниципального района Ленинградской области и Обществом с ограниченной ответственностью «Компас Тевяшова».

При уточнении местоположения границ земельных участков использовались Правила землепользования и застройки муниципального образования Копорского сельского поселения муниципального образования Ломоносовский муниципальный район Ленинградской области (утвержденные решением Совета депутатов МО Копорское сельское поселение Ломоносовского муниципального района Ленинградской области) от 28.03.2013 г. № 4 (далее – ПЗЗ).

Согласно ПЗЗ уточняемые земельные участки находятся в зоне ТЖ-1 – Жилая зона для ведения садоводства и дачного хозяйства,

Для ведения садоводства:

минимальная площадь земельных участков – 600 кв.м.;

максимальная площадь земельного участка не установлена.

Так как при проведении геодезической съёмки с помощью спутниковой геодезической аппаратуры были получены координаты земельных участков, при этом их контуры совпадают с фактическими границами, существующие на местности 15 и более лет и закрепленные с использованием объектов искусственного происхождения (забор), но смещены на равное удаление от таких границ. Причиной смещения является тот факт, что при первоначальном обмере данных земельных участков предположительно использовался электронный тахеометр. При привязке земельных участков к государственным межевым знакам путем теодолитного хода были допущены ошибки в измерении угла перехода между опорными межевыми знаками и земельными участками, что повлекло за собой ошибки при вычислении координат поворотных точек границ земельных участков, существующих на сегодняшний день в сведениях ЕГРН. Этот факт является реестровой ошибкой, которая подлежит исправлению в данном карта-плане. Были проведены работы по исправлению ошибок в 4 земельных участках: 47:14:0729001:16, 47:14:0729001:17, 47:14:0729001:18, 47:14:0729001:31.

Образование земельных участков не проводилось, так как утвержденный проект межевания территории отсутствует.

В результате проведения ККР были уточнены границы 32 объектов капитального строительства:

47:14:0000000:22627, 47:14:0000000:23750, 47:14:0000000:23758, 47:14:0000000:25165, 47:14:0000000:25287, 47:14:0000000:25551, 47:14:0000000:26482, 47:14:0000000:27157, 47:14:0000000:27170, 47:14:0000000:27786, 47:14:0000000:27793, 47:14:0000000:27796, 47:14:0729001:53, 47:14:0729001:54, 47:14:0729001:55, 47:14:0729001:56, 47:14:0729001:57, 47:14:0729001:59, 47:14:0729001:60, 47:14:0729001:61, 47:14:0729001:62, 47:14:0729001:63, 47:14:0729001:64, 47:14:0729001:65, 47:14:0729001:66, 47:14:0729001:68, 47:14:0729001:69, 47:14:0729001:70, 47:14:0729001:71, 47:14:0729001:72, 47:14:0729001:73, 47:14:0729001:86.

На следующий ОКС были проведены работы по исправлению границ: 47:14:0729001:89.

Определение координат поворотных точек границы контура сооружения производилось с использованием спутниковых геодезических приборов, поэтому в соответствующих графах карта-плана указано только значение средней квадратической погрешности.

Сведения о пунктах геодезической сети и средствах измерений

1. Сведения о пунктах геодезической сети:

№ п/п	Вид геодезической сети	Название пункта геодезической сети и тип знака	Система координат пункта геодезической сети	Координаты пункта, м		Дата обследования 10 марта 2026 г.		
						Сведения о состоянии		
				Х	У	наружного знака пункта	центра пункта	марки центра пункта
1	2	3	4	5	6	7	8	9
1	Астрономо-геодезическая сеть. 2 класс	Перново, сигн.	МСК 47 зона 2	423 169,53	2 137 912,58	Утрачен	Сохранился	Сохранился
2	Геодезическая сеть сгущения. 3 класс	Черное, пир.		427 943,68	2 170 681,99			
3	Астрономо-геодезическая сеть. 2 класс	Верх.Бронна, пир.		434 636,56	2 176 316,48	Сохранился		

2. Сведения об использованных средствах измерений:

№ п/п	Наименование и обозначение типа средства измерений - прибора (инструмента, аппаратуры)	Заводской или серийный номер средства измерений	Реквизиты свидетельства о поверке прибора (инструмента, аппаратуры) и (или) срок действия поверки
1	2	3	4
1	Аппаратура геодезическая спутниковая	ТН13814213	С-ГСХ/30-01-2026/500679049 от 30.01.2026
2	Аппаратура геодезическая спутниковая	ХК13849101	С-ГСХ/18-02-2026/505282187 от 18.02.2026

Сведения об уточняемых земельных участках

1. Сведения о характерных точках границ уточняемого земельного участка с кадастровым номером _____ :

Система координат _____ Зона № _____

Обозначение характерных точек границ	Координаты, м				Метод определения координат	Формулы, примененные для расчета средней квадратической погрешности определения координат характерных точек границ (Mt), с подставленными в такие формулы значениями и итоговые (вычисленные) значения Mt, м	Описание закрепления точки
	содержатся в Едином государственном реестре недвижимости		определены в результате выполнения комплексных кадастровых работ				
	X	Y	X	Y			
1	2	3	4	5	6	7	8

2. Сведения о частях границ уточняемого земельного участка с кадастровым номером _____ :

Обозначение части границ		Горизонтальное проложение (S), м	Описание прохождения части границ	Сведения о согласовании местоположения границ (согласовано/спорное)
от т.	до т.			
1	2	3	4	5

3. Сведения о характеристиках уточняемого земельного участка с кадастровым номером _____ :

№ п/п	Наименование характеристики земельного участка	Значение характеристики
1	2	3
1.	Сведения об адресе земельного участка	
1.1.	Сведения об ином месте нахождения земельного участка, не являющегося объектом адресации, в структурированном виде	
1.2.	Дополнительные сведения о месте нахождения земельного участка	
2.	Площадь земельного участка ± величина погрешности определения (вычисления) площади ($P \pm \Delta P$), м ²	
3.	Формула, примененная для вычисления предельной погрешности определения площади земельного участка, с подставленными значениями и итоговые (вычисленные) значения	
4.	Площадь земельного участка согласно сведениям Единого государственного реестра недвижимости (P _{кад}), м ²	
5.	Оценка расхождения P и P _{кад} ($P - P_{кад}$), м ²	
6.	Предельный минимальный и максимальный размеры земельного участка (P _{мин} и P _{макс}), м ²	

1	2	3
7.	Вид (виды) разрешенного использования	
7.1.	Дополнительные сведения об использовании земельного участка	
8.	Кадастровый или иной государственный учетный номер (инвентарный) здания, сооружения, объекта незавершенного строительства, расположенного на земельном участке	
9.	Сведения о земельных участках (землях общего пользования, территории общего пользования), посредством которых обеспечивается доступ	
10.	Иные сведения	
4. Пояснения к сведениям об уточняемом земельном участке с кадастровым номером _____ :		
1.		

Сведения об образуемых земельных участках

1. Сведения о характерных точках границ образуемого земельного участка _____ :

_____ обозначение земельного участка

Система координат _____

Зона № _____

Обозначение характерных точек границ	Координаты, м		Метод определения координат	Формулы, примененные для расчета средней квадратической погрешности определения координат характерных точек границ (Mt), с подставленными в такие формулы значениями и итоговые (вычисленные) значения Mt, м	Описание закрепления точки
	X	Y			
1	2	3	4	5	6

2. Сведения о частях границ образуемого земельного участка _____ :

_____ обозначение земельного участка

Обозначение части границ		Горизонтальное проложение (S), м	Описание прохождения части границ	Сведения о согласовании местоположения границ (согласовано/спорное)
от т.	до т.			
1	2	3	4	5

3. Сведения о характеристиках образуемого земельного участка _____ :

_____ обозначение земельного участка

№ п/п	Наименование характеристики земельного участка	Значение характеристики
1	2	3
1.	Сведения об адресе земельного участка	
1.1.	Сведения об ином месте нахождения земельного участка, не являющегося объектом адресации, в структурированном виде	
1.2.	Дополнительные сведения о месте нахождения земельного участка	
2.	Категория земель	
3.	Вид (виды) разрешенного использования	
3.1.	Дополнительные сведения об использовании земельного участка	
4.	Реестровый номер границ территориальной зоны или в случае отсутствия такого реестрового номера ее индивидуальное обозначение (вид, тип, номер, индекс)	
5.	Площадь земельного участка ± величина погрешности определения (вычисления) площади ($P \pm \Delta P$), м ²	

Сведения об уточняемых земельных участках, необходимые для исправления реестровых ошибок в сведениях о местоположении их границ

1. Сведения о характерных точках границ уточняемого земельного участка с кадастровым номером 47:14:0729001:16 :

Система координат МСК-47, зона 2 Зона № 2

Обозначение характерных точек границ	Координаты, м				Метод определения координат	Формулы, примененные для расчета средней квадратической погрешности определения координат характерных точек границ (Mt), с подставленными в такие формулы значениями и итоговые (вычисленные) значения Mt, м	Описание закрепления точки
	содержатся в Едином государственном реестре недвижимости		определены в результате выполнения комплексных кадастровых работ				
	X	Y	X	Y			
1	2	3	4	5	6	7	8
7	422 879,84	2 136 888,98	422 879,84	2 136 888,98	Метод спутниковых геодезических измерений (определений)	$\sqrt{(m0^2 + m1^2)} = \sqrt{(0,20^2 + 0,20^2)} = 0,20$	—
8	422 851,98	2 136 898,63	422 851,98	2 136 898,63			
9	422 843,37	2 136 873,55	422 843,37	2 136 873,55			
10	422 871,21	2 136 863,08	422 871,21	2 136 863,08			
7	422 879,84	2 136 888,98	422 879,84	2 136 888,98			

2. Сведения о частях границ уточняемого земельного участка с кадастровым номером 47:14:0729001:16 :

Обозначение части границ		Горизонтальное проложение (S), м	Описание прохождения части границ	Сведения о согласовании местоположения границ (согласовано/спорное)
от т.	до т.			
1	2	3	4	5
7	8	29,48	—	согласовано
8	9	26,52		
9	10	29,74		
10	7	27,30		

3. Сведения о характеристиках уточняемого земельного участка с кадастровым номером 47:14:0729001:16 :

№ п/п	Наименование характеристики	Значение характеристики
1	2	3

1	2	3
1.	Сведения об адресе земельного участка	—
1.1.	Сведения об ином месте нахождения земельного участка, не являющегося объектом адресации, в структурированном виде	188514, Российская Федерация, Ленинградская область, Ломоносовский район
1.2.	Дополнительные сведения о месте нахождения земельного участка	МО "Копорское сельское поселение", СНТ "Лужки", участок 123
2.	Площадь земельного участка ± величина погрешности определения (вычисления) площади ($P \pm \Delta P$), м ²	797 ± 20,00
3.	Формула, примененная для вычисления предельной погрешности определения площади земельного участка, с подставленными значениями и итоговые (вычисленные) значения	$3,5 * M_t * \sqrt{P} = 3,5 * 0,20 * \sqrt{797} = 20$
4.	Площадь земельного участка согласно сведениям Единого государственного реестра недвижимости (P _{кад}), м ²	797,00
5.	Оценка расхождения P и P _{кад} (P - P _{кад}), м ²	0
6.	Предельный минимальный и максимальный размеры земельного участка (P _{мин} и P _{макс}), м ²	P _{мин} = 600 P _{макс} = —
7.	Кадастровый или иной государственный учетный номер (инвентарный) здания, сооружения, объекта незавершенного строительства, расположенного на земельном участке	47:14:0729001:60
8.	Вид (виды) разрешенного использования	Для ведения садоводства
8.1.	Дополнительные сведения об использовании земельного участка	—
9.	Сведения о земельных участках (землях общего пользования, территории общего пользования), посредством которых обеспечивается доступ	Земли общего пользования
10.	Иные сведения	—
4. Пояснения к сведениям об уточняемом земельном участке с кадастровым номером		47:14:0729001:16 :
1.	—	—

1. Сведения о характерных точках границ уточняемого земельного участка с кадастровым номером 47:14:0729001:17 :
 Система координат МСК-47, зона 2 Зона № 2

Обозначение характерных точек границ	Координаты, м				Метод определения координат	Формулы, примененные для расчета средней квадратической погрешности определения координат характерных точек границ (Mt), с подставленными в такие формулы значениями и итоговые (вычисленные) значения Mt, м	Описание закрепления точки
	содержатся в Едином государственном реестре недвижимости		определены в результате выполнения комплексных кадастровых работ				
	X	Y	X	Y			
1	2	3	4	5	6	7	8
1	422 976,91	2 136 814,59	422 976,91	2 136 814,59	Метод спутниковых геодезических измерений (определений)	$\sqrt{(m0^2 + m1^2)} = \sqrt{(0,20^2 + 0,20^2)} = 0,20$	—
2	422 983,27	2 136 833,55	422 983,27	2 136 833,55			
3	422 955,50	2 136 842,42	422 955,50	2 136 842,42			
4	422 949,09	2 136 823,47	422 949,09	2 136 823,47			
1	422 976,91	2 136 814,59	422 976,91	2 136 814,59			

2. Сведения о частях границ уточняемого земельного участка с кадастровым номером 47:14:0729001:17 :

Обозначение части границ		Горизонтальное проложение (S), м	Описание прохождения части границ	Сведения о согласовании местоположения границ (согласовано/спорное)
от т.	до т.			
1	2	3	4	5
1	2	20,00	—	согласовано
2	3	29,15		
3	4	20,00		
4	1	29,20		

3. Сведения о характеристиках уточняемого земельного участка с кадастровым номером 47:14:0729001:17 :

№ п/п	Наименование характеристики	Значение характеристики
1	2	3
1	2	3

1	2	3
1.	Сведения об адресе земельного участка	—
1.1.	Сведения об ином месте нахождения земельного участка, не являющегося объектом адресации, в структурированном виде	188514, Российская Федерация, Ленинградская область, Ломоносовский район
1.2.	Дополнительные сведения о месте нахождения земельного участка	МО "Копорское сельское поселение", СНТ "Лужки" ул. Первая, участок 21
2.	Площадь земельного участка ± величина погрешности определения (вычисления) площади ($P \pm \Delta P$), м ²	584 ± 17,00
3.	Формула, примененная для вычисления предельной погрешности определения площади земельного участка, с подставленными значениями и итоговые (вычисленные) значения	$3,5 * M_t * \sqrt{P} = 3,5 * 0,20 * \sqrt{584} = 17$
4.	Площадь земельного участка согласно сведениям Единого государственного реестра недвижимости (Р _{кад}), м ²	584,00
5.	Оценка расхождения Р и Р _{кад} (Р - Р _{кад}), м ²	0
6.	Предельный минимальный и максимальный размеры земельного участка (Р _{мин} и Р _{макс}), м ²	Р _{мин} = 600 Р _{макс} = —
7.	Кадастровый или иной государственный учетный номер (инвентарный) здания, сооружения, объекта незавершенного строительства, расположенного на земельном участке	—
8.	Вид (виды) разрешенного использования	Для ведения садоводства
8.1.	Дополнительные сведения об использовании земельного участка	—
9.	Сведения о земельных участках (землях общего пользования, территории общего пользования), посредством которых обеспечивается доступ	Земли общего пользования
10.	Иные сведения	—
4. Пояснения к сведениям об уточняемом земельном участке с кадастровым номером		47:14:0729001:17 :
1.	—	—

1. Сведения о характерных точках границ уточняемого земельного участка с кадастровым номером 47:14:0729001:18 :
 Система координат МСК-47, зона 2 Зона № 2

Обозначение характерных точек границ	Координаты, м				Метод определения координат	Формулы, примененные для расчета средней квадратической погрешности определения координат характерных точек границ (Mt), с подставленными в такие формулы значениями и итоговые (вычисленные) значения Mt, м	Описание закрепления точки
	содержатся в Едином государственном реестре недвижимости		определены в результате выполнения комплексных кадастровых работ				
	X	Y	X	Y			
1	2	3	4	5	6	7	8
2	422 983,27	2 136 833,55	422 983,27	2 136 833,55	Метод спутниковых геодезических измерений (определений)	$\sqrt{(m0^2 + m1^2)} = \sqrt{(0,20^2 + 0,20^2)} = 0,20$	—
5	422 989,16	2 136 851,12	422 989,16	2 136 851,12			
6	422 961,64	2 136 860,65	422 961,64	2 136 860,65			
3	422 955,50	2 136 842,42	422 955,50	2 136 842,42			
2	422 983,27	2 136 833,55	422 983,27	2 136 833,55			

2. Сведения о частях границ уточняемого земельного участка с кадастровым номером 47:14:0729001:18 :

Обозначение части границ		Горизонтальное проложение (S), м	Описание прохождения части границ	Сведения о согласовании местоположения границ (согласовано/спорное)
от т.	до т.			
1	2	3	4	5
2	5	18,53	—	согласовано
5	6	29,12		
6	3	19,24		
3	2	29,15		

3. Сведения о характеристиках уточняемого земельного участка с кадастровым номером 47:14:0729001:18 :

№ п/п	Наименование характеристики	Значение характеристики
1	2	3
1	2	3

1	2	3
1.	Сведения об адресе земельного участка	—
1.1.	Сведения об ином месте нахождения земельного участка, не являющегося объектом адресации, в структурированном виде	188514, Российская Федерация, Ленинградская область, Ломоносовский район
1.2.	Дополнительные сведения о месте нахождения земельного участка	МО "Копорское сельское поселение", СНТ "Лужки", у. ул. Первая, участок 20
2.	Площадь земельного участка ± величина погрешности определения (вычисления) площади ($P \pm \Delta P$), м ²	550 ± 16,00
3.	Формула, примененная для вычисления предельной погрешности определения площади земельного участка, с подставленными значениями и итоговые (вычисленные) значения	$3,5 * M_t * \sqrt{P} = 3,5 * 0,20 * \sqrt{550} = 16$
4.	Площадь земельного участка согласно сведениям Единого государственного реестра недвижимости (Р _{кад}), м ²	550,00
5.	Оценка расхождения Р и Р _{кад} (Р - Р _{кад}), м ²	0
6.	Предельный минимальный и максимальный размеры земельного участка (Р _{мин} и Р _{макс}), м ²	Р _{мин} = 600 Р _{макс} = —
7.	Кадастровый или иной государственный учетный номер (инвентарный) здания, сооружения, объекта незавершенного строительства, расположенного на земельном участке	47:14:0729001:68
8.	Вид (виды) разрешенного использования	Для ведения садоводства
8.1.	Дополнительные сведения об использовании земельного участка	—
9.	Сведения о земельных участках (землях общего пользования, территории общего пользования), посредством которых обеспечивается доступ	Земли общего пользования
10.	Иные сведения	—
4. Пояснения к сведениям об уточняемом земельном участке с кадастровым номером		47:14:0729001:18 :
1.	—	—

1. Сведения о характерных точках границ уточняемого земельного участка с кадастровым номером 47:14:0729001:31 :
 Система координат МСК-47, зона 2 Зона № 2

Обозначение характерных точек границ	Координаты, м				Метод определения координат	Формулы, примененные для расчета средней квадратической погрешности определения координат характерных точек границ (Mt), с подставленными в такие формулы значениями и итоговые (вычисленные) значения Mt, м	Описание закрепления точки
	содержатся в Едином государственном реестре недвижимости		определены в результате выполнения комплексных кадастровых работ				
	X	Y	X	Y			
1	2	3	4	5	6	7	8
11	422 906,83	2 136 833,90	422 906,83	2 136 833,90	Метод спутниковых геодезических измерений (определений)	$\sqrt{(m0^2 + m1^2)} = \sqrt{(0,20^2 + 0,20^2)} = 0,20$	—
12	422 912,51	2 136 853,75	422 912,51	2 136 853,75			
13	422 883,90	2 136 863,30	422 883,90	2 136 863,30			
14	422 877,69	2 136 844,16	422 877,69	2 136 844,16			
11	422 906,83	2 136 833,90	422 906,83	2 136 833,90			

2. Сведения о частях границ уточняемого земельного участка с кадастровым номером 47:14:0729001:31 :

Обозначение части границ		Горизонтальное проложение (S), м	Описание прохождения части границ	Сведения о согласовании местоположения границ (согласовано/спорное)
от т.	до т.			
1	2	3	4	5
11	12	20,65	—	согласовано
12	13	30,16		
13	14	20,12		
14	11	30,89		

3. Сведения о характеристиках уточняемого земельного участка с кадастровым номером 47:14:0729001:31 :

№ п/п	Наименование характеристики	Значение характеристики
1	2	3

1	2	3
1.	Сведения об адресе земельного участка	—
1.1.	Сведения об ином месте нахождения земельного участка, не являющегося объектом адресации, в структурированном виде	188514, Российская Федерация, Ленинградская область, Ломоносовский район
1.2.	Дополнительные сведения о месте нахождения земельного участка	МО "Копорское сельское поселение", СНТ "Лужки", ул. Вторая, участок 88
2.	Площадь земельного участка ± величина погрешности определения (вычисления) площади ($P \pm \Delta P$), м ²	622 ± 17,00
3.	Формула, примененная для вычисления предельной погрешности определения площади земельного участка, с подставленными значениями и итоговые (вычисленные) значения	$3,5 * M_t * \sqrt{P} = 3,5 * 0,20 * \sqrt{622} = 17$
4.	Площадь земельного участка согласно сведениям Единого государственного реестра недвижимости (Р _{кад}), м ²	622,00
5.	Оценка расхождения Р и Р _{кад} (Р - Р _{кад}), м ²	0
6.	Предельный минимальный и максимальный размеры земельного участка (Р _{мин} и Р _{макс}), м ²	Р _{мин} = 600 Р _{макс} = —
7.	Кадастровый или иной государственный учетный номер (инвентарный) здания, сооружения, объекта незавершенного строительства, расположенного на земельном участке	—
8.	Вид (виды) разрешенного использования	Для ведения садоводства
8.1.	Дополнительные сведения об использовании земельного участка	—
9.	Сведения о земельных участках (землях общего пользования, территории общего пользования), посредством которых обеспечивается доступ	Земли общего пользования
10.	Иные сведения	—
4. Пояснения к сведениям об уточняемом земельном участке с кадастровым номером		47:14:0729001:31 :
1.	—	—

Описание местоположения здания, сооружения, объекта незавершенного строительства на земельном участке

1. Сведения о характерных точках контура объекта недвижимости с кадастровым номером 47:14:0000000:22627 **:**

Система координат МСК-47, зона 2 Зона № 2

Обозначение характерных точек границ	Содержатся в Едином государственном реестре недвижимости			Определены в ходе выполнения комплексных кадастровых работ			Метод определения координат	Формулы, примененные для расчета средней квадратической погрешности определения координат характерных точек (Mt), м, с подставленными в такие формулы значениями и итоговые (вычисленные) значения Mt, м
	координаты, м		Радиус, м	координаты, м		Радиус, м		
	X	Y	R	X	Y	R		
1	2	3	4	5	6	7	8	9
н155О	—	—	—	422 757,73	2 136 781,87	—	Метод спутниковых геодезических измерений (определений)	$\sqrt{(m0^2 + m1^2)} = \sqrt{(0,20^2 + 0,20^2)}$
н156О	—	—	—	422 759,73	2 136 790,21	—		
н157О	—	—	—	422 753,08	2 136 791,80	—		
н158О	—	—	—	422 751,08	2 136 783,46	—		
н155О	—	—	—	422 757,73	2 136 781,87	—		

2. Сведения о характеристиках объекта недвижимости с кадастровым номером 47:14:0000000:22627 **:**

№ п/п	Наименование характеристики	Значение характеристики
1	2	3
1.	Вид объекта недвижимости	Здание
2.	Ранее присвоенный государственный учетный номер (инвентарный) здания, сооружения, объекта незавершенного строительства	—
3.	Кадастровый номер земельного участка (земельных участков), в границах которого (которых) расположены здание, сооружение, объект незавершенного строительства	47:14:0729004:5
4.	Уникальный учетный номер кадастрового квартала, в границах которого расположены здание, сооружение, объект незавершенного строительства	47:14:0729001

1	2	3
5.	Сведения об адресе здания, сооружения, объекта незавершенного строительства	—
5.1.	Сведения об ином месте нахождения здания, сооружения, объекта незавершенного строительства, не являющегося объектом адресации, в структурированном виде	188514, Российская Федерация, Ленинградская область, Ломоносовский район
5.2.	Дополнительные сведения о месте нахождения здания, сооружения, объекта незавершенного строительства	СНТ "Лужки", ул. Третья, уч. 194
6.	Иные сведения	—

3. Пояснения к сведениям об объекте недвижимости с кадастровым номером 47:14:0000000:22627 :

1.	—
----	---

1. Сведения о характерных точках контура объекта недвижимости с кадастровым номером 47:14:0000000:23750 :

Система координат		МСК-47, зона 2					Зона № 2	
Обозначение характерных точек границ	Содержатся в Едином государственном реестре недвижимости			Определены в ходе выполнения комплексных кадастровых работ			Метод определения координат	Формулы, примененные для расчета средней квадратической погрешности определения координат характерных точек (Mt), м, с подставленными в такие формулы значениями и итоговые (вычисленные) значения Mt, м
	координаты, м		Радиус, м	координаты, м		Радиус, м		
	X	Y	R	X	Y	R		
1	2	3	4	5	6	7	8	9
н107О	—	—	—	422 823,14	2 136 751,43	—	Метод спутниковых геодезических измерений (определений)	$\sqrt{(m0^2 + m1^2)} = \sqrt{(0,20^2 + 0,20^2)}$
н108О	—	—	—	422 823,58	2 136 755,62	—		
н109О	—	—	—	422 820,22	2 136 755,97	—		
н110О	—	—	—	422 819,78	2 136 751,78	—		
н107О	—	—	—	422 823,14	2 136 751,43	—		

2. Сведения о характеристиках объекта недвижимости с кадастровым номером 47:14:0000000:23750 :

№ п/п	Наименование характеристики	Значение характеристики
1	2	3
1.	Вид объекта недвижимости	Здание

1	2	3
2.	Ранее присвоенный государственный учетный номер (инвентарный) здания, сооружения, объекта незавершенного строительства	—
3.	Кадастровый номер земельного участка (земельных участков), в границах которого (которых) расположены здание, сооружение, объект незавершенного строительства	47:14:0729001:8
4.	Уникальный учетный номер кадастрового квартала, в границах которого расположены здание, сооружение, объект незавершенного строительства	47:14:0729001
5.	Сведения об адресе здания, сооружения, объекта незавершенного строительства	—
5.1.	Сведения об ином месте нахождения здания, сооружения, объекта незавершенного строительства, не являющегося объектом адресации, в структурированном виде	188514, Российская Федерация, Ленинградская область, Ломоносовский район
5.2.	Дополнительные сведения о месте нахождения здания, сооружения, объекта незавершенного строительства	Копорская волость, СНТ "Лужки", ул. Вторая, уч. 129
6.	Иные сведения	—

3. Пояснения к сведениям об объекте недвижимости с кадастровым номером 47:14:0000000:23750 :

1.	—
----	---

1. Сведения о характерных точках контура объекта недвижимости с кадастровым номером 47:14:0000000:23758 :

Система координат МСК-47, зона 2 Зона № 2

Обозначение характерных точек границ	Содержатся в Едином государственном реестре недвижимости			Определены в ходе выполнения комплексных кадастровых работ			Метод определения координат	Формулы, примененные для расчета средней квадратической погрешности определения координат характерных точек (Mt), м, с подставленными в такие формулы значениями и итоговые (вычисленные) значения Mt, м
	координаты, м		Радиус, м	координаты, м		Радиус, м		
	X	Y	R	X	Y	R		
1	2	3	4	5	6	7	8	9
н176О	—	—	—	422 788,50	2 136 724,56	—	Метод спутниковых геодезических измерений (определений)	$\sqrt{(m0^2 + m1^2)} = \sqrt{(0,20^2 + 0,20^2)}$
н177О	—	—	—	422 789,96	2 136 729,09	—		
н178О	—	—	—	422 784,76	2 136 730,77	—		

1	2	3	4	5	6	7	8	9
н1790	—	—	—	422 783,30	2 136 726,24	—	Метод спутниковых геодезических измерений (определений)	$\sqrt{(m0^2 + m1^2)} = \sqrt{(0,20^2 + 0,20^2)}$
н1760	—	—	—	422 788,50	2 136 724,56	—		

2. Сведения о характеристиках объекта недвижимости с кадастровым номером 47:14:0000000:23758 :

№ п/п	Наименование характеристики	Значение характеристики
1	2	3
1.	Вид объекта недвижимости	Здание
2.	Ранее присвоенный государственный учетный номер (инвентарный) здания, сооружения, объекта незавершенного строительства	—
3.	Кадастровый номер земельного участка (земельных участков), в границах которого (которых) расположены здание, сооружение, объект незавершенного строительства	47:14:0729001:74
4.	Уникальный учетный номер кадастрового квартала, в границах которого расположены здание, сооружение, объект незавершенного строительства	47:14:0729001
5.	Сведения об адресе здания, сооружения, объекта незавершенного строительства	—
5.1.	Сведения об ином месте нахождения здания, сооружения, объекта незавершенного строительства, не являющегося объектом адресации, в структурированном виде	188514, Российская Федерация, Ленинградская область, Ломоносовский район
5.2.	Дополнительные сведения о месте нахождения здания, сооружения, объекта незавершенного строительства	Копорская волость, СНТ "Лужки", ул. Третья, уч. 163
6.	Иные сведения	—

3. Пояснения к сведениям об объекте недвижимости с кадастровым номером 47:14:0000000:23758 :

1.	—
----	---

1. Сведения о характерных точках контура объекта недвижимости с кадастровым номером 47:14:0000000:25165 :

Система координат		МСК-47, зона 2					Зона № <u>2</u>	
Обозначение характерных точек границ	Содержатся в Едином государственном реестре недвижимости			Определены в ходе выполнения комплексных кадастровых работ			Метод определения координат	Формулы, примененные для расчета средней квадратической погрешности определения координат характерных точек (Mt), м, с подставленными в такие формулы значениями и итоговые (вычисленные) значения Mt, м
	координаты, м		Радиус, м	координаты, м		Радиус, м		
	X	Y	R	X	Y	R		
1	2	3	4	5	6	7	8	9
н87О	—	—	—	422 789,76	2 136 639,84	—	Метод спутниковых геодезических измерений (определений)	$\sqrt{(m0^2 + m1^2)} = \sqrt{(0,20^2 + 0,20^2)}$
н88О	—	—	—	422 790,97	2 136 645,59	—		
н89О	—	—	—	422 785,65	2 136 646,72	—		
н90О	—	—	—	422 784,43	2 136 640,96	—		
н87О	—	—	—	422 789,76	2 136 639,84	—		

2. Сведения о характеристиках объекта недвижимости с кадастровым номером 47:14:0000000:25165 :

№ п/п	Наименование характеристики	Значение характеристики
1	2	3
1.	Вид объекта недвижимости	Здание
2.	Ранее присвоенный государственный учетный номер (инвентарный) здания, сооружения, объекта незавершенного строительства	—
3.	Кадастровый номер земельного участка (земельных участков), в границах которого (которых) расположены здание, сооружение, объект незавершенного строительства	47:14:0729001:5
4.	Уникальный учетный номер кадастрового квартала, в границах которого расположены здание, сооружение, объект незавершенного строительства	47:14:0729001

1	2	3
5.	Сведения об адресе здания, сооружения, объекта незавершенного строительства	—
5.1.	Сведения об ином месте нахождения здания, сооружения, объекта незавершенного строительства, не являющегося объектом адресации, в структурированном виде	188514, Российская Федерация, Ленинградская область, Ломоносовский район
5.2.	Дополнительные сведения о месте нахождения здания, сооружения, объекта незавершенного строительства	СНТ "Лужки", ул. Третья, уч. 166
6.	Иные сведения	—

3. Пояснения к сведениям об объекте недвижимости с кадастровым номером 47:14:0000000:25165 :

1.	—
----	---

1. Сведения о характерных точках контура объекта недвижимости с кадастровым номером 47:14:0000000:25287 :

Система координат			МСК-47, зона 2				Зона №		2
Обозначение характерных точек границ	Содержатся в Едином государственном реестре недвижимости			Определены в ходе выполнения комплексных кадастровых работ			Метод определения координат	Формулы, примененные для расчета средней квадратической погрешности определения координат характерных точек (Mt), м, с подставленными в такие формулы значениями и итоговые (вычисленные) значения Mt, м	
	координаты, м		Радиус, м	координаты, м		Радиус, м			
	X	Y	R	X	Y	R			
1	2	3	4	5	6	7	8	9	
н330	—	—	—	422 907,70	2 136 653,10	—	Метод спутниковых геодезических измерений (определений)	$\sqrt{(m0^2 + m1^2)} = \sqrt{(0,20^2 + 0,20^2)}$	
н340	—	—	—	422 898,67	2 136 653,28	—			
н350	—	—	—	422 898,55	2 136 647,40	—			
н360	—	—	—	422 907,58	2 136 647,22	—			
н330	—	—	—	422 907,70	2 136 653,10	—			

2. Сведения о характеристиках объекта недвижимости с кадастровым номером 47:14:0000000:25287 :

№ п/п	Наименование характеристики	Значение характеристики
1	2	3
1.	Вид объекта недвижимости	Здание

1	2	3
2.	Ранее присвоенный государственный учетный номер (инвентарный) здания, сооружения, объекта незавершенного строительства	—
3.	Кадастровый номер земельного участка (земельных участков), в границах которого (которых) расположены здание, сооружение, объект незавершенного строительства	47:14:0729001:27
4.	Уникальный учетный номер кадастрового квартала, в границах которого расположены здание, сооружение, объект незавершенного строительства	47:14:0729001
5.	Сведения об адресе здания, сооружения, объекта незавершенного строительства	—
5.1.	Сведения об ином месте нахождения здания, сооружения, объекта незавершенного строительства, не являющегося объектом адресации, в структурированном виде	188514, Российская Федерация, Ленинградская область, Ломоносовский район
5.2.	Дополнительные сведения о месте нахождения здания, сооружения, объекта незавершенного строительства	Копорская волость, СНТ "Лужки", ул. Первая, уч. 29
6.	Иные сведения	—

3. Пояснения к сведениям об объекте недвижимости с кадастровым номером 47:14:0000000:25287 :

1.	—
----	---

1. Сведения о характерных точках контура объекта недвижимости с кадастровым номером 47:14:0000000:25551 :

Система координат МСК-47, зона 2 Зона № 2

Обозначение характерных точек границ	Содержатся в Едином государственном реестре недвижимости			Определены в ходе выполнения комплексных кадастровых работ			Метод определения координат	Формулы, примененные для расчета средней квадратической погрешности определения координат характерных точек (Mt), м, с подставленными в такие формулы значениями и итоговые (вычисленные) значения Mt, м
	координаты, м		Радиус, м	координаты, м		Радиус, м		
	X	Y	R	X	Y	R		
1	2	3	4	5	6	7	8	9
n110	—	—	—	422 936,65	2 136 725,39	—	Метод спутниковых геодезических измерений (определений)	$\sqrt{(m0^2 + m1^2)} = \sqrt{(0,20^2 + 0,20^2)}$
n120	—	—	—	422 943,26	2 136 723,40	—		
n90	—	—	—	422 945,13	2 136 729,61	—		

1	2	3	4	5	6	7	8	9
н180	—	—	—	422 942,72	2 136 730,33	—	Метод спутниковых геодезических измерений (определений)	$\sqrt{(m0^2 + m1^2)} = \sqrt{(0,20^2 + 0,20^2)}$
н130	—	—	422 943,03	2 136 731,44	—			
н140	—	—	422 938,91	2 136 732,60	—			
н110	—	—	422 936,65	2 136 725,39	—			

2. Сведения о характеристиках объекта недвижимости с кадастровым номером 47:14:0000000:25551 :

№ п/п	Наименование характеристики	Значение характеристики
1	2	3
1.	Вид объекта недвижимости	Здание
2.	Ранее присвоенный государственный учетный номер (инвентарный) здания, сооружения, объекта незавершенного строительства	—
3.	Кадастровый номер земельного участка (земельных участков), в границах которого (которых) расположены здание, сооружение, объект незавершенного строительства	47:14:0729001:2
4.	Уникальный учетный номер кадастрового квартала, в границах которого расположены здание, сооружение, объект незавершенного строительства	47:14:0729001
5.	Сведения об адресе здания, сооружения, объекта незавершенного строительства	—
5.1.	Сведения об ином месте нахождения здания, сооружения, объекта незавершенного строительства, не являющегося объектом адресации, в структурированном виде	188514, Российская Федерация, Ленинградская область, Ломоносовский район
5.2.	Дополнительные сведения о месте нахождения здания, сооружения, объекта незавершенного строительства	СНТ "Лужки", ул. Первая, квартал 1, уч. 26
6.	Иные сведения	—

3. Пояснения к сведениям об объекте недвижимости с кадастровым номером 47:14:0000000:25551 :

1.	—
----	---

1. Сведения о характерных точках контура объекта недвижимости с кадастровым номером 47:14:0000000:26482 :

Система координат		МСК-47, зона 2					Зона № <u>2</u>	
Обозначение характерных точек границ	Содержатся в Едином государственном реестре недвижимости			Определены в ходе выполнения комплексных кадастровых работ			Метод определения координат	Формулы, примененные для расчета средней квадратической погрешности определения координат характерных точек (Mt), м, с подставленными в такие формулы значениями и итоговые (вычисленные) значения Mt, м
	координаты, м		Радиус, м	координаты, м		Радиус, м		
	X	Y	R	X	Y	R		
1	2	3	4	5	6	7	8	9
н1510	—	—	—	422 758,60	2 136 810,69	—	Метод спутниковых геодезических измерений (определений)	$\sqrt{(m0^2 + m1^2)} = \sqrt{(0,20^2 + 0,20^2)}$
н1520	—	—	—	422 759,70	2 136 817,82	—		
н1530	—	—	—	422 753,70	2 136 818,74	—		
н1540	—	—	—	422 752,60	2 136 811,62	—		
н1510	—	—	—	422 758,60	2 136 810,69	—		

2. Сведения о характеристиках объекта недвижимости с кадастровым номером 47:14:0000000:26482 :

№ п/п	Наименование характеристики	Значение характеристики
1	2	3
1.	Вид объекта недвижимости	Здание
2.	Ранее присвоенный государственный учетный номер (инвентарный) здания, сооружения, объекта незавершенного строительства	—
3.	Кадастровый номер земельного участка (земельных участков), в границах которого (которых) расположены здание, сооружение, объект незавершенного строительства	47:14:0729001:26
4.	Уникальный учетный номер кадастрового квартала, в границах которого расположены здание, сооружение, объект незавершенного строительства	47:14:0729001

1	2	3
5.	Сведения об адресе здания, сооружения, объекта незавершенного строительства	—
5.1.	Сведения об ином месте нахождения здания, сооружения, объекта незавершенного строительства, не являющегося объектом адресации, в структурированном виде	188514, Российская Федерация, Ленинградская область, Ломоносовский район
5.2.	Дополнительные сведения о месте нахождения здания, сооружения, объекта незавершенного строительства	Копорская волость, СНТ "Лужки", ул. Третья, уч. 193
6.	Иные сведения	—

3. Пояснения к сведениям об объекте недвижимости с кадастровым номером 47:14:0000000:26482 :

1.	—
----	---

1. Сведения о характерных точках контура объекта недвижимости с кадастровым номером 47:14:0000000:27157 :

Система координат	<u>МСК-47, зона 2</u>	Зона №	<u>2</u>
-------------------	-----------------------	--------	----------

Обозначение характерных точек границ	Содержатся в Едином государственном реестре недвижимости			Определены в ходе выполнения комплексных кадастровых работ			Метод определения координат	Формулы, примененные для расчета средней квадратической погрешности определения координат характерных точек (Mt), м, с подставленными в такие формулы значениями и итоговые (вычисленные) значения Mt, м
	координаты, м		Радиус, м	координаты, м		Радиус, м		
	X	Y	R	X	Y	R		
1	2	3	4	5	6	7	8	9
н83О	—	—	—	422 857,97	2 136 712,69	—	Метод спутниковых геодезических измерений (определений)	$\sqrt{(m0^2 + m1^2)} = \sqrt{(0,20^2 + 0,20^2)}$
н84О	—	—	—	422 850,56	2 136 714,78	—		
н85О	—	—	—	422 849,23	2 136 710,04	—		
н86О	—	—	—	422 856,64	2 136 707,96	—		
н83О	—	—	—	422 857,97	2 136 712,69	—		

2. Сведения о характеристиках объекта недвижимости с кадастровым номером 47:14:0000000:27157 :

№ п/п	Наименование характеристики	Значение характеристики
1	2	3
1.	Вид объекта недвижимости	Здание

1	2	3
2.	Ранее присвоенный государственный учетный номер (инвентарный) здания, сооружения, объекта незавершенного строительства	—
3.	Кадастровый номер земельного участка (земельных участков), в границах которого (которых) расположены здание, сооружение, объект незавершенного строительства	47:14:0729001:6
4.	Уникальный учетный номер кадастрового квартала, в границах которого расположены здание, сооружение, объект незавершенного строительства	47:14:0729001
5.	Сведения об адресе здания, сооружения, объекта незавершенного строительства	—
5.1.	Сведения об ином месте нахождения здания, сооружения, объекта незавершенного строительства, не являющегося объектом адресации, в структурированном виде	188514, Российская Федерация, Ленинградская область, Ломоносовский район
5.2.	Дополнительные сведения о месте нахождения здания, сооружения, объекта незавершенного строительства	МО "Копорское сельское поселение", СНТ "Лужки", ул. Вторая, уч. 95
6.	Иные сведения	—

3. Пояснения к сведениям об объекте недвижимости с кадастровым номером 47:14:0000000:27157 :

1.	—
----	---

1. Сведения о характерных точках контура объекта недвижимости с кадастровым номером 47:14:0000000:27170 :

Система координат МСК-47, зона 2 Зона № 2

Обозначение характерных точек границ	Содержатся в Едином государственном реестре недвижимости			Определены в ходе выполнения комплексных кадастровых работ			Метод определения координат	Формулы, примененные для расчета средней квадратической погрешности определения координат характерных точек (Mt), м, с подставленными в такие формулы значениями и итоговые (вычисленные) значения Mt, м
	координаты, м		Радиус, м	координаты, м		Радиус, м		
	X	Y	R	X	Y	R		
1	2	3	4	5	6	7	8	9
н750	—	—	—	422 861,89	2 136 770,01	—	Метод спутниковых геодезических измерений (определений)	$\sqrt{(m0^2 + m1^2)} = \sqrt{(0,20^2 + 0,20^2)}$
н760	—	—	—	422 858,41	2 136 771,21	—		
н770	—	—	—	422 857,22	2 136 767,77	—		

1	2	3	4	5	6	7	8	9
н780	—	—	—	422 860,70	2 136 766,57	—	Метод спутниковых геодезических измерений (определений)	$\sqrt{(m0^2 + m1^2)} = \sqrt{(0,20^2 + 0,20^2)}$
н750	—	—	—	422 861,89	2 136 770,01	—		

2. Сведения о характеристиках объекта недвижимости с кадастровым номером 47:14:0000000:27170 :

№ п/п	Наименование характеристики	Значение характеристики
1	2	3
1.	Вид объекта недвижимости	Здание
2.	Ранее присвоенный государственный учетный номер (инвентарный) здания, сооружения, объекта незавершенного строительства	—
3.	Кадастровый номер земельного участка (земельных участков), в границах которого (которых) расположены здание, сооружение, объект незавершенного строительства	47:14:0729001:9
4.	Уникальный учетный номер кадастрового квартала, в границах которого расположены здание, сооружение, объект незавершенного строительства	47:14:0729001
5.	Сведения об адресе здания, сооружения, объекта незавершенного строительства	—
5.1.	Сведения об ином месте нахождения здания, сооружения, объекта незавершенного строительства, не являющегося объектом адресации, в структурированном виде	188514, Российская Федерация, Ленинградская область, Ломоносовский район
5.2.	Дополнительные сведения о месте нахождения здания, сооружения, объекта незавершенного строительства	Копорская волость, СНТ "Лужки", ул. Вторая, уч. 92
6.	Иные сведения	—

3. Пояснения к сведениям об объекте недвижимости с кадастровым номером 47:14:0000000:27170 :

1.	—
----	---

1. Сведения о характерных точках контура объекта недвижимости с кадастровым номером 47:14:0000000:27786 :

Система координат		МСК-47, зона 2					Зона № <u>2</u>	
Обозначение характерных точек границ	Содержатся в Едином государственном реестре недвижимости			Определены в ходе выполнения комплексных кадастровых работ			Метод определения координат	Формулы, примененные для расчета средней квадратической погрешности определения координат характерных точек (Mt), м, с подставленными в такие формулы значениями и итоговые (вычисленные) значения Mt, м
	координаты, м		Радиус, м	координаты, м		Радиус, м		
	X	Y	R	X	Y	R		
1	2	3	4	5	6	7	8	9
н450	—	—	—	422 896,17	2 136 704,43	—	Метод спутниковых геодезических измерений (определений)	$\sqrt{(m0^2 + m1^2)} = \sqrt{(0,20^2 + 0,20^2)}$
н460	—	—	—	422 897,51	2 136 708,64	—		
н470	—	—	—	422 895,19	2 136 709,38	—		
н480	—	—	—	422 893,85	2 136 705,17	—		
н450	—	—	—	422 896,17	2 136 704,43	—		

2. Сведения о характеристиках объекта недвижимости с кадастровым номером 47:14:0000000:27786 :

№ п/п	Наименование характеристики	Значение характеристики
1	2	3
1.	Вид объекта недвижимости	Здание
2.	Ранее присвоенный государственный учетный номер (инвентарный) здания, сооружения, объекта незавершенного строительства	—
3.	Кадастровый номер земельного участка (земельных участков), в границах которого (которых) расположены здание, сооружение, объект незавершенного строительства	47:14:0729001:7
4.	Уникальный учетный номер кадастрового квартала, в границах которого расположены здание, сооружение, объект незавершенного строительства	47:14:0729001

1	2	3
5.	Сведения об адресе здания, сооружения, объекта незавершенного строительства	—
5.1.	Сведения об ином месте нахождения здания, сооружения, объекта незавершенного строительства, не являющегося объектом адресации, в структурированном виде	188514, Российская Федерация, Ленинградская область, Ломоносовский район
5.2.	Дополнительные сведения о месте нахождения здания, сооружения, объекта незавершенного строительства	Копорская волость, садоводческое некоммерческое товарищество "Лужки", ул.Первая, уч.61
6.	Иные сведения	—

3. Пояснения к сведениям об объекте недвижимости с кадастровым номером 47:14:0000000:27786 :

1.	—
----	---

1. Сведения о характерных точках контура объекта недвижимости с кадастровым номером 47:14:0000000:27793 :

Система координат		МСК-47, зона 2					Зона № 2	
Обозначение характерных точек границ	Содержатся в Едином государственном реестре недвижимости			Определены в ходе выполнения комплексных кадастровых работ			Метод определения координат	Формулы, примененные для расчета средней квадратической погрешности определения координат характерных точек (Mt), м, с подставленными в такие формулы значениями и итоговые (вычисленные) значения Mt, м
	координаты, м		Радиус, м	координаты, м		Радиус, м		
	X	Y	R	X	Y	R		
1	2	3	4	5	6	7	8	9
n1110	—	—	—	422 839,44	2 136 769,98	—	Метод спутниковых геодезических измерений (определений)	$\sqrt{(m0^2 + m1^2)} = \sqrt{(0,20^2 + 0,20^2)}$
n1120	—	—	—	422 841,01	2 136 776,24	—		
n1130	—	—	—	422 834,85	2 136 777,78	—		
n1140	—	—	—	422 833,28	2 136 771,52	—		
n1110	—	—	—	422 839,44	2 136 769,98	—		

2. Сведения о характеристиках объекта недвижимости с кадастровым номером 47:14:0000000:27793 :

№ п/п	Наименование характеристики	Значение характеристики
1	2	3
1.	Вид объекта недвижимости	Здание

1	2	3
2.	Ранее присвоенный государственный учетный номер (инвентарный) здания, сооружения, объекта незавершенного строительства	—
3.	Кадастровый номер земельного участка (земельных участков), в границах которого (которых) расположены здание, сооружение, объект незавершенного строительства	47:14:0729001:4
4.	Уникальный учетный номер кадастрового квартала, в границах которого расположены здание, сооружение, объект незавершенного строительства	47:14:0729001
5.	Сведения об адресе здания, сооружения, объекта незавершенного строительства	—
5.1.	Сведения об ином месте нахождения здания, сооружения, объекта незавершенного строительства, не являющегося объектом адресации, в структурированном виде	188514, Российская Федерация, Ленинградская область, Ломоносовский район
5.2.	Дополнительные сведения о месте нахождения здания, сооружения, объекта незавершенного строительства	Копорская волость, садоводческое некоммерческое товарищество "Лужки", ул.Вторая, уч.128.
6.	Иные сведения	—

3. Пояснения к сведениям об объекте недвижимости с кадастровым номером 47:14:0000000:27793 :

1.	—
----	---

1. Сведения о характерных точках контура объекта недвижимости с кадастровым номером 47:14:0000000:27796 :

Система координат МСК-47, зона 2 Зона № 2

Обозначение характерных точек границ	Содержатся в Едином государственном реестре недвижимости			Определены в ходе выполнения комплексных кадастровых работ			Метод определения координат	Формулы, примененные для расчета средней квадратической погрешности определения координат характерных точек (Mt), м, с подставленными в такие формулы значениями и итоговые (вычисленные) значения Mt, м
	координаты, м		Радиус, м	координаты, м		Радиус, м		
	X	Y	R	X	Y	R		
1	2	3	4	5	6	7	8	9
н1270	—	—	—	422 812,61	2 136 843,77	—	Метод спутниковых геодезических измерений (определений)	$\sqrt{(m0^2 + m1^2)} = \sqrt{(0,20^2 + 0,20^2)}$
н1280	—	—	—	422 814,93	2 136 850,85	—		
н1290	—	—	—	422 809,23	2 136 852,71	—		

1	2	3	4	5	6	7	8	9
н1300	—	—	—	422 806,92	2 136 845,64	—	Метод спутниковых геодезических измерений (определений)	$\sqrt{(m0^2 + m1^2)} = \sqrt{(0,20^2 + 0,20^2)}$
н1270	—	—	—	422 812,61	2 136 843,77	—		

2. Сведения о характеристиках объекта недвижимости с кадастровым номером 47:14:0000000:27796 :

№ п/п	Наименование характеристики	Значение характеристики
1	2	3
1.	Вид объекта недвижимости	Здание
2.	Ранее присвоенный государственный учетный номер (инвентарный) здания, сооружения, объекта незавершенного строительства	—
3.	Кадастровый номер земельного участка (земельных участков), в границах которого (которых) расположены здание, сооружение, объект незавершенного строительства	47:14:0729001:301
4.	Уникальный учетный номер кадастрового квартала, в границах которого расположены здание, сооружение, объект незавершенного строительства	47:14:0729001
5.	Сведения об адресе здания, сооружения, объекта незавершенного строительства	—
5.1.	Сведения об ином месте нахождения здания, сооружения, объекта незавершенного строительства, не являющегося объектом адресации, в структурированном виде	188514, Российская Федерация, Ленинградская область, Ломоносовский район
5.2.	Дополнительные сведения о месте нахождения здания, сооружения, объекта незавершенного строительства	Копорская волость, садоводческое некоммерческое товарищество "Лужки", ул.Третья, уч.159
6.	Иные сведения	—

3. Пояснения к сведениям об объекте недвижимости с кадастровым номером 47:14:0000000:27796 :

1.	—
----	---

1. Сведения о характерных точках контура объекта недвижимости с кадастровым номером 47:14:0729001:53 :

Система координат		МСК-47, зона 2					Зона № <u>2</u>	
Обозначение характерных точек границ	Содержатся в Едином государственном реестре недвижимости			Определены в ходе выполнения комплексных кадастровых работ			Метод определения координат	Формулы, примененные для расчета средней квадратической погрешности определения координат характерных точек (Mt), м, с подставленными в такие формулы значениями и итоговые (вычисленные) значения Mt, м
	координаты, м		Радиус, м	координаты, м		Радиус, м		
	X	Y	R	X	Y	R		
1	2	3	4	5	6	7	8	9
н64О	—	—	—	422 926,46	2 136 802,05	—	Метод спутниковых геодезических измерений (определений)	$\sqrt{(m0^2 + m1^2)} = \sqrt{(0,20^2 + 0,20^2)}$
н68О	—	—	—	422 917,23	2 136 804,89	—		
н69О	—	—	—	422 915,67	2 136 799,82	—		
н70О	—	—	—	422 918,34	2 136 799,00	—		
н66О	—	—	—	422 917,37	2 136 795,85	—		
н63О	—	—	—	422 923,94	2 136 793,84	—		
н64О	—	—	—	422 926,46	2 136 802,05	—		

2. Сведения о характеристиках объекта недвижимости с кадастровым номером 47:14:0729001:53 :

№ п/п	Наименование характеристики	Значение характеристики
1	2	3
1.	Вид объекта недвижимости	Здание
2.	Ранее присвоенный государственный учетный номер (инвентарный) здания, сооружения, объекта незавершенного строительства	—
3.	Кадастровый номер земельного участка (земельных участков), в границах которого (которых) расположены здание, сооружение, объект незавершенного строительства	47:14:0729001:15

1	2	3
4.	Уникальный учетный номер кадастрового квартала, в границах которого расположены здание, сооружение, объект незавершенного строительства	47:14:0729001
5.	Сведения об адресе здания, сооружения, объекта незавершенного строительства	—
5.1.	Сведения об ином месте нахождения здания, сооружения, объекта незавершенного строительства, не являющегося объектом адресации, в структурированном виде	188514, Российская Федерация, Ленинградская область, Ломоносовский район
5.2.	Дополнительные сведения о месте нахождения здания, сооружения, объекта незавершенного строительства	муниципальное образование "Копорское сельское поселение", садоводческое некоммерческое товарищество "Лужки", ул.Первая, уч.56
6.	Иные сведения	—

3. Пояснения к сведениям об объекте недвижимости с кадастровым номером 47:14:0729001:53 :

1. —

1. Сведения о характерных точках контура объекта недвижимости с кадастровым номером 47:14:0729001:54 :

Система координат МСК-47, зона 2 Зона № 2

Обозначение характерных точек границ	Содержатся в Едином государственном реестре недвижимости			Определены в ходе выполнения комплексных кадастровых работ			Метод определения координат	Формулы, примененные для расчета средней квадратической погрешности определения координат характерных точек (Mt), м, с подставленными в такие формулы значениями и итоговые (вычисленные) значения Mt, м
	координаты, м		Радиус, м	координаты, м		Радиус, м		
	X	Y	R	X	Y	R		
1	2	3	4	5	6	7	8	9
н7О	—	—	—	422 945,93	2 136 746,86	—	Метод спутниковых геодезических измерений (определений)	$\sqrt{(m0^2 + m1^2)} = \sqrt{(0,20^2 + 0,20^2)}$
н8О	—	—	—	422 946,52	2 136 748,71	—		
н1О	—	—	—	422 951,99	2 136 746,98	—		
н2О	—	—	—	422 954,10	2 136 753,66	—		
н3О	—	—	—	422 945,33	2 136 756,44	—		
н6О	—	—	—	422 942,62	2 136 747,91	—		

1	2	3	4	5	6	7	8	9
н43О	—	—	—	422 874,43	2 136 667,10	—	Метод спутниковых геодезических измерений (определений)	$\sqrt{(m0^2 + m1^2)} = \sqrt{(0,20^2 + 0,20^2)}$
н44О	—	—	—	422 874,89	2 136 668,44	—		
н37О	—	—	—	422 881,97	2 136 666,02	—		
н38О	—	—	—	422 883,75	2 136 671,21	—		
н39О	—	—	—	422 874,31	2 136 674,45	—		
н42О	—	—	—	422 872,07	2 136 667,91	—		
н43О	—	—	—	422 874,43	2 136 667,10	—		

2. Сведения о характеристиках объекта недвижимости с кадастровым номером 47:14:0729001:55 :

№ п/п	Наименование характеристики	Значение характеристики
1	2	3
1.	Вид объекта недвижимости	Здание
2.	Ранее присвоенный государственный учетный номер (инвентарный) здания, сооружения, объекта незавершенного строительства	—
3.	Кадастровый номер земельного участка (земельных участков), в границах которого (которых) расположены здание, сооружение, объект незавершенного строительства	47:14:0729001:37
4.	Уникальный учетный номер кадастрового квартала, в границах которого расположены здание, сооружение, объект незавершенного строительства	47:14:0729001
5.	Сведения об адресе здания, сооружения, объекта незавершенного строительства	—
5.1.	Сведения об ином месте нахождения здания, сооружения, объекта незавершенного строительства, не являющегося объектом адресации, в структурированном виде	188514, Российская Федерация, Ленинградская область, Ломоносовский район
5.2.	Дополнительные сведения о месте нахождения здания, сооружения, объекта незавершенного строительства	Копорское сельское поселение, СНТ Лужки, ул. Первая, уч. 62
6.	Иные сведения	—

3. Пояснения к сведениям об объекте недвижимости с кадастровым номером 47:14:0729001:55 :

1. —

1. Сведения о характерных точках контура объекта недвижимости с кадастровым номером 47:14:0729001:56 :

Система координат МСК-47, зона 2 Зона № 2

Обозначение характерных точек границ	Содержатся в Едином государственном реестре недвижимости			Определены в ходе выполнения комплексных кадастровых работ			Метод определения координат	Формулы, примененные для расчета средней квадратической погрешности определения координат характерных точек (Mt), м, с подставленными в такие формулы значениями и итоговые (вычисленные) значения Mt, м
	координаты, м		Радиус, м	координаты, м		Радиус, м		
	X	Y	R	X	Y	R		
1	2	3	4	5	6	7	8	9
н121О	—	—	—	422 834,64	2 136 823,67	—	Метод спутниковых геодезических измерений (определений)	$\sqrt{(m0^2 + m1^2)} = \sqrt{(0,20^2 + 0,20^2)}$
н126О	—	—	—	422 843,71	2 136 820,07	—		
н122О	—	—	—	422 846,81	2 136 819,65	—		
н124О	—	—	—	422 847,02	2 136 820,21	—		
н115О	—	—	—	422 855,26	2 136 817,35	—		
н116О	—	—	—	422 857,40	2 136 823,51	—		
н117О	—	—	—	422 849,03	2 136 826,42	—		
н123О	—	—	—	422 848,16	2 136 823,91	—		
н120О	—	—	—	422 836,29	2 136 828,21	—		
н121О	—	—	—	422 834,64	2 136 823,67	—		

2. Сведения о характеристиках объекта недвижимости с кадастровым номером 47:14:0729001:56 :

№ п/п	Наименование характеристики	Значение характеристики
1	2	3

1	2	3
1.	Вид объекта недвижимости	Здание
2.	Ранее присвоенный государственный учетный номер (инвентарный) здания, сооружения, объекта незавершенного строительства	—
3.	Кадастровый номер земельного участка (земельных участков), в границах которого (которых) расположены здание, сооружение, объект незавершенного строительства	47:14:0729001:24
4.	Уникальный учетный номер кадастрового квартала, в границах которого расположены здание, сооружение, объект незавершенного строительства	47:14:0729001
5.	Сведения об адресе здания, сооружения, объекта незавершенного строительства	—
5.1.	Сведения об ином месте нахождения здания, сооружения, объекта незавершенного строительства, не являющегося объектом адресации, в структурированном виде	188514, Российская Федерация, Ленинградская область, Ломоносовский район
5.2.	Дополнительные сведения о месте нахождения здания, сооружения, объекта незавершенного строительства	муниципальное образование "Копорское сельское поселение", садоводческое некоммерческое товарищество "Лужки", ул.Вторая, д.125
6.	Иные сведения	—

3. Пояснения к сведениям об объекте недвижимости с кадастровым номером 47:14:0729001:56 :

1. —

1. Сведения о характерных точках контура объекта недвижимости с кадастровым номером 47:14:0729001:57 :

Система координат		МСК-47, зона 2					Зона № <u>2</u>	
Обозначение характерных точек границ	Содержатся в Едином государственном реестре недвижимости			Определены в ходе выполнения комплексных кадастровых работ			Метод определения координат	Формулы, примененные для расчета средней квадратической погрешности определения координат характерных точек (Mt), м, с подставленными в такие формулы значениями и итоговые (вычисленные) значения Mt, м
	координаты, м		Радиус, м	координаты, м		Радиус, м		
	X	Y	R	X	Y	R		
1	2	3	4	5	6	7	8	9
н190	—	—	—	422 930,53	2 136 680,32	—	Метод спутниковых геодезических измерений (определений)	$\sqrt{(m0^2 + m1^2)} = \sqrt{(0,20^2 + 0,20^2)}$
н200	—	—	—	422 933,79	2 136 690,26	—		

1	2	3	4	5	6	7	8	9
н210	—	—	—	422 925,25	2 136 693,07	—	Метод спутниковых геодезических измерений (определений)	$\sqrt{(m0^2 + m1^2)} = \sqrt{(0,20^2 + 0,20^2)}$
н270	—	—	422 921,94	2 136 683,01	—			
н190	—	—	—	422 930,53	2 136 680,32	—		

2. Сведения о характеристиках объекта недвижимости с кадастровым номером 47:14:0729001:57 :

№ п/п	Наименование характеристики	Значение характеристики
1	2	3
1.	Вид объекта недвижимости	Здание
2.	Ранее присвоенный государственный учетный номер (инвентарный) здания, сооружения, объекта незавершенного строительства	—
3.	Кадастровый номер земельного участка (земельных участков), в границах которого (которых) расположены здание, сооружение, объект незавершенного строительства	47:14:0729001:14
4.	Уникальный учетный номер кадастрового квартала, в границах которого расположены здание, сооружение, объект незавершенного строительства	47:14:0729001
5.	Сведения об адресе здания, сооружения, объекта незавершенного строительства	—
5.1.	Сведения об ином месте нахождения здания, сооружения, объекта незавершенного строительства, не являющегося объектом адресации, в структурированном виде	188514, Российская Федерация, Ленинградская область, Ломоносовский район
5.2.	Дополнительные сведения о месте нахождения здания, сооружения, объекта незавершенного строительства	муниципальное образование "Копорское сельское поселение", садоводческое некоммерческое товарищество "Лужки", ул.Первая, уч.27
6.	Иные сведения	—

3. Пояснения к сведениям об объекте недвижимости с кадастровым номером 47:14:0729001:57 :

1.	—
----	---

1. Сведения о характерных точках контура объекта недвижимости с кадастровым номером 47:14:0729001:59 :

Система координат		МСК-47, зона 2					Зона № <u>2</u>	
Обозначение характерных точек границ	Содержатся в Едином государственном реестре недвижимости			Определены в ходе выполнения комплексных кадастровых работ			Метод определения координат	Формулы, примененные для расчета средней квадратической погрешности определения координат характерных точек (Mt), м, с подставленными в такие формулы значениями и итоговые (вычисленные) значения Mt, м
	координаты, м		Радиус, м	координаты, м		Радиус, м		
	X	Y	R	X	Y	R		
1	2	3	4	5	6	7	8	9
н290	—	—	—	422 918,78	2 136 663,21	—	Метод спутниковых геодезических измерений (определений)	$\sqrt{(m0^2 + m1^2)} = \sqrt{(0,20^2 + 0,20^2)}$
н300	—	—	—	422 921,05	2 136 669,27	—		
н310	—	—	—	422 912,46	2 136 672,48	—		
н320	—	—	—	422 910,20	2 136 666,43	—		
н290	—	—	—	422 918,78	2 136 663,21	—		
н290	—	—	—	422 918,78	2 136 663,21	—		

2. Сведения о характеристиках объекта недвижимости с кадастровым номером 47:14:0729001:59 :

№ п/п	Наименование характеристики	Значение характеристики
1	2	3
1.	Вид объекта недвижимости	Здание
2.	Ранее присвоенный государственный учетный номер (инвентарный) здания, сооружения, объекта незавершенного строительства	—
3.	Кадастровый номер земельного участка (земельных участков), в границах которого (которых) расположены здание, сооружение, объект незавершенного строительства	47:14:0729001:38
4.	Уникальный учетный номер кадастрового квартала, в границах которого расположены здание, сооружение, объект незавершенного строительства	47:14:0729001

1	2	3
5.	Сведения об адресе здания, сооружения, объекта незавершенного строительства	—
5.1.	Сведения об ином месте нахождения здания, сооружения, объекта незавершенного строительства, не являющегося объектом адресации, в структурированном виде	188514, Российская Федерация, Ленинградская область, Ломоносовский район
5.2.	Дополнительные сведения о месте нахождения здания, сооружения, объекта незавершенного строительства	муниципальное образование "Копорское сельское поселение", садоводческое некоммерческое товарищество "Лужки", ул.Первая, уч.28
6.	Иные сведения	—

3. Пояснения к сведениям об объекте недвижимости с кадастровым номером 47:14:0729001:59 :

1.	—
----	---

1. Сведения о характерных точках контура объекта недвижимости с кадастровым номером 47:14:0729001:60 :

Система координат		МСК-47, зона 2					Зона № 2	
Обозначение характерных точек границ	Содержатся в Едином государственном реестре недвижимости			Определены в ходе выполнения комплексных кадастровых работ			Метод определения координат	Формулы, примененные для расчета средней квадратической погрешности определения координат характерных точек (Mt), м, с подставленными в такие формулы значениями и итоговые (вычисленные) значения Mt, м
	координаты, м		Радиус, м	координаты, м		Радиус, м		
	X	Y	R	X	Y	R		
1	2	3	4	5	6	7	8	9
н1310	—	—	—	422 873,81	2 136 871,56	—	Метод спутниковых геодезических измерений (определений)	$\sqrt{(m0^2 + m1^2)} = \sqrt{(0,20^2 + 0,20^2)}$
н1320	—	—	—	422 875,96	2 136 877,82	—		
н1330	—	—	—	422 868,06	2 136 880,54	—		
н1340	—	—	—	422 865,91	2 136 874,27	—		
н1310	—	—	—	422 873,81	2 136 871,56	—		

2. Сведения о характеристиках объекта недвижимости с кадастровым номером 47:14:0729001:60 :

№ п/п	Наименование характеристики	Значение характеристики
1	2	3
1.	Вид объекта недвижимости	Здание

1	2	3
2.	Ранее присвоенный государственный учетный номер (инвентарный) здания, сооружения, объекта незавершенного строительства	—
3.	Кадастровый номер земельного участка (земельных участков), в границах которого (которых) расположены здание, сооружение, объект незавершенного строительства	47:14:0729001:16
4.	Уникальный учетный номер кадастрового квартала, в границах которого расположены здание, сооружение, объект незавершенного строительства	47:14:0729001
5.	Сведения об адресе здания, сооружения, объекта незавершенного строительства	—
5.1.	Сведения об ином месте нахождения здания, сооружения, объекта незавершенного строительства, не являющегося объектом адресации, в структурированном виде	188514, Российская Федерация, Ленинградская область, Ломоносовский район
5.2.	Дополнительные сведения о месте нахождения здания, сооружения, объекта незавершенного строительства	муниципальное образование "Копорское сельское поселение", садоводческое некоммерческое товарищество "Лужки", уч.123
6.	Иные сведения	—

3. Пояснения к сведениям об объекте недвижимости с кадастровым номером 47:14:0729001:60 :

1.	—
----	---

1. Сведения о характерных точках контура объекта недвижимости с кадастровым номером 47:14:0729001:61 :

Система координат МСК-47, зона 2 Зона № 2

Обозначение характерных точек границ	Содержатся в Едином государственном реестре недвижимости			Определены в ходе выполнения комплексных кадастровых работ			Метод определения координат	Формулы, примененные для расчета средней квадратической погрешности определения координат характерных точек (Mt), м, с подставленными в такие формулы значениями и итоговые (вычисленные) значения Mt, м
	координаты, м		Радиус, м	координаты, м		Радиус, м		
	X	Y	R	X	Y	R		
1	2	3	4	5	6	7	8	9
н1350	—	—	—	422 839,68	2 136 880,80	—	Метод спутниковых геодезических измерений (определений)	$\sqrt{(m0^2 + m1^2)} = \sqrt{(0,20^2 + 0,20^2)}$
н1360	—	—	—	422 841,48	2 136 886,27	—		
н1370	—	—	—	422 834,17	2 136 888,69	—		

1	2	3	4	5	6	7	8	9
н1380	—	—	—	422 832,36	2 136 883,22	—	Метод спутниковых геодезических измерений (определений)	$\sqrt{(m0^2 + m1^2)} = \sqrt{(0,20^2 + 0,20^2)}$
н1350	—	—	—	422 839,68	2 136 880,80	—		

2. Сведения о характеристиках объекта недвижимости с кадастровым номером 47:14:0729001:61 :

№ п/п	Наименование характеристики	Значение характеристики
1	2	3
1.	Вид объекта недвижимости	Здание
2.	Ранее присвоенный государственный учетный номер (инвентарный) здания, сооружения, объекта незавершенного строительства	—
3.	Кадастровый номер земельного участка (земельных участков), в границах которого (которых) расположены здание, сооружение, объект незавершенного строительства	47:14:0729001:21
4.	Уникальный учетный номер кадастрового квартала, в границах которого расположены здание, сооружение, объект незавершенного строительства	47:14:0729001
5.	Сведения об адресе здания, сооружения, объекта незавершенного строительства	—
5.1.	Сведения об ином месте нахождения здания, сооружения, объекта незавершенного строительства, не являющегося объектом адресации, в структурированном виде	188514, Российская Федерация, Ленинградская область, Ломоносовский район
5.2.	Дополнительные сведения о месте нахождения здания, сооружения, объекта незавершенного строительства	муниципальное образование "Копорское сельское поселение", садоводческое некоммерческое товарищество "Лужки", ул.Третья, уч.157
6.	Иные сведения	—

3. Пояснения к сведениям об объекте недвижимости с кадастровым номером 47:14:0729001:61 :

1.	—
----	---

1. Сведения о характерных точках контура объекта недвижимости с кадастровым номером 47:14:0729001:62 :

Система координат		МСК-47, зона 2					Зона № <u>2</u>	
Обозначение характерных точек границ	Содержатся в Едином государственном реестре недвижимости			Определены в ходе выполнения комплексных кадастровых работ			Метод определения координат	Формулы, примененные для расчета средней квадратической погрешности определения координат характерных точек (Mt), м, с подставленными в такие формулы значениями и итоговые (вычисленные) значения Mt, м
	координаты, м		Радиус, м	координаты, м		Радиус, м		
	X	Y	R	X	Y	R		
1	2	3	4	5	6	7	8	9
н166О	—	—	—	422 729,81	2 136 685,30	—	Метод спутниковых геодезических измерений (определений)	$\sqrt{(m0^2 + m1^2)} = \sqrt{(0,20^2 + 0,20^2)}$
н159О	—	—	—	422 740,02	2 136 683,44	—		
н160О	—	—	—	422 740,94	2 136 688,54	—		
н167О	—	—	—	422 738,06	2 136 689,07	—		
н164О	—	—	—	422 738,97	2 136 694,10	—		
н165О	—	—	—	422 731,65	2 136 695,43	—		
н166О	—	—	—	422 729,81	2 136 685,30	—		

2. Сведения о характеристиках объекта недвижимости с кадастровым номером 47:14:0729001:62 :

№ п/п	Наименование характеристики	Значение характеристики
1	2	3
1.	Вид объекта недвижимости	Здание
2.	Ранее присвоенный государственный учетный номер (инвентарный) здания, сооружения, объекта незавершенного строительства	—
3.	Кадастровый номер земельного участка (земельных участков), в границах которого (которых) расположены здание, сооружение, объект незавершенного строительства	47:14:0729001:13

1	2	3
4.	Уникальный учетный номер кадастрового квартала, в границах которого расположены здание, сооружение, объект незавершенного строительства	47:14:0729001
5.	Сведения об адресе здания, сооружения, объекта незавершенного строительства	—
5.1.	Сведения об ином месте нахождения здания, сооружения, объекта незавершенного строительства, не являющегося объектом адресации, в структурированном виде	188514, Российская Федерация, Ленинградская область, Ломоносовский район
5.2.	Дополнительные сведения о месте нахождения здания, сооружения, объекта незавершенного строительства	Копорское сельское поселение, СНТ Лужки, ул. Третья, уч. 198
6.	Иные сведения	—

3. Пояснения к сведениям об объекте недвижимости с кадастровым номером 47:14:0729001:62 :

1. —

1. Сведения о характерных точках контура объекта недвижимости с кадастровым номером 47:14:0729001:63 :

Система координат МСК-47, зона 2 Зона № 2

Обозначение характерных точек границ	Содержатся в Едином государственном реестре недвижимости			Определены в ходе выполнения комплексных кадастровых работ			Метод определения координат	Формулы, примененные для расчета средней квадратической погрешности определения координат характерных точек (Mt), м, с подставленными в такие формулы значениями и итоговые (вычисленные) значения Mt, м
	координаты, м		Радиус, м	координаты, м		Радиус, м		
	X	Y	R	X	Y	R		
1	2	3	4	5	6	7	8	9
н1430	—	—	—	422 792,83	2 136 856,46	—	Метод спутниковых геодезических измерений (определений)	$\sqrt{(m_0^2 + m_1^2)} = \sqrt{(0,20^2 + 0,20^2)}$
н1440	—	—	—	422 793,50	2 136 860,86	—		
н1450	—	—	—	422 785,80	2 136 862,03	—		
н1460	—	—	—	422 785,14	2 136 857,63	—		
н1430	—	—	—	422 792,83	2 136 856,46	—		

2. Сведения о характеристиках объекта недвижимости с кадастровым номером 47:14:0729001:63 :

№ п/п	Наименование характеристики	Значение характеристики
1	2	3
1.	Вид объекта недвижимости	Сооружени
2.	Ранее присвоенный государственный учетный номер (инвентарный) здания, сооружения, объекта незавершенного строительства	—
3.	Кадастровый номер земельного участка (земельных участков), в границах которого (которых) расположены здание, сооружение, объект незавершенного строительства	47:14:0729001:23
4.	Уникальный учетный номер кадастрового квартала, в границах которого расположены здание, сооружение, объект незавершенного строительства	47:14:0729001
5.	Сведения об адресе здания, сооружения, объекта незавершенного строительства	—
5.1.	Сведения об ином месте нахождения здания, сооружения, объекта незавершенного строительства, не являющегося объектом адресации, в структурированном виде	188514, Российская Федерация, Ленинградская область, Ломоносовский район
5.2.	Дополнительные сведения о месте нахождения здания, сооружения, объекта незавершенного строительства	муниципальное образование "Копорское сельское поселение", садоводческое некоммерческое товарищество "Лужки", ул.Третья, уч.191
6.	Иные сведения	—

3. Пояснения к сведениям об объекте недвижимости с кадастровым номером 47:14:0729001:63 :

1.	—
----	---

1. Сведения о характерных точках контура объекта недвижимости с кадастровым номером 47:14:0729001:64 :

Система координат		<u>МСК-47, зона 2</u>					Зона № <u>2</u>	
Обозначение характерных точек границ	Содержатся в Едином государственном реестре недвижимости			Определены в ходе выполнения комплексных кадастровых работ			Метод определения координат	Формулы, примененные для расчета средней квадратической погрешности определения координат характерных точек (Mt), м, с подставленными в такие формулы значениями и итоговые (вычисленные) значения Mt, м
	координаты, м		Радиус, м	координаты, м		Радиус, м		
	X	Y	R	X	Y	R		
1	2	3	4	5	6	7	8	9
n1010	—	—	—	422 792,19	2 136 678,87	—	Метод спутниковых геодезических измерений (определений)	$\sqrt{(m0^2 + m1^2)} = \sqrt{(0,20^2 + 0,20^2)}$

1	2	3	4	5	6	7	8	9
н102О	—	—	—	422 792,67	2 136 680,46	—	Метод спутниковых геодезических измерений (определений)	$\sqrt{(m_0^2 + m_1^2)} = \sqrt{(0,20^2 + 0,20^2)}$
н98О	—	—	—	422 799,45	2 136 678,41	—		
н95О	—	—	—	422 801,40	2 136 684,88	—		
н96О	—	—	—	422 790,55	2 136 688,16	—		
н100О	—	—	—	422 788,12	2 136 680,09	—		
н101О	—	—	—	422 792,19	2 136 678,87	—		

2. Сведения о характеристиках объекта недвижимости с кадастровым номером 47:14:0729001:64 :

№ п/п	Наименование характеристики	Значение характеристики
1	2	3
1.	Вид объекта недвижимости	Здание
2.	Ранее присвоенный государственный учетный номер (инвентарный) здания, сооружения, объекта незавершенного строительства	—
3.	Кадастровый номер земельного участка (земельных участков), в границах которого (которых) расположены здание, сооружение, объект незавершенного строительства	47:14:0729001:10
4.	Уникальный учетный номер кадастрового квартала, в границах которого расположены здание, сооружение, объект незавершенного строительства	47:14:0729001
5.	Сведения об адресе здания, сооружения, объекта незавершенного строительства	—
5.1.	Сведения об ином месте нахождения здания, сооружения, объекта незавершенного строительства, не являющегося объектом адресации, в структурированном виде	188514, Российская Федерация, Ленинградская область, Ломоносовский район
5.2.	Дополнительные сведения о месте нахождения здания, сооружения, объекта незавершенного строительства	муниципальное образование "Копорское сельское поселение", садоводческое некоммерческое товарищество "Лужки", ул.Вторая, д.132
6.	Иные сведения	—

3. Пояснения к сведениям об объекте недвижимости с кадастровым номером 47:14:0729001:64 :

1.	—
----	---

1. Сведения о характерных точках контура объекта недвижимости с кадастровым номером 47:14:0729001:65 :

Система координат			МСК-47, зона 2				Зона № <u>2</u>	
Обозначение характерных точек границ	Содержатся в Едином государственном реестре недвижимости			Определены в ходе выполнения комплексных кадастровых работ			Метод определения координат	Формулы, примененные для расчета средней квадратической погрешности определения координат характерных точек (Mt), м, с подставленными в такие формулы значениями и итоговые (вычисленные) значения Mt, м
	координаты, м		Радиус, м	координаты, м		Радиус, м		
	X	Y	R	X	Y	R		
1	2	3	4	5	6	7	8	9
н51О	—	—	—	422 894,71	2 136 741,95	—	Метод спутниковых геодезических измерений (определений)	$\sqrt{(m0^2 + m1^2)} = \sqrt{(0,20^2 + 0,20^2)}$
н58О	—	—	—	422 896,42	2 136 741,40	—		
н55О	—	—	—	422 895,95	2 136 739,89	—		
н56О	—	—	—	422 898,48	2 136 739,11	—		
н57О	—	—	—	422 898,93	2 136 740,59	—		
н52О	—	—	—	422 900,83	2 136 739,97	—		
н49О	—	—	—	422 902,54	2 136 745,23	—		
н50О	—	—	—	422 896,42	2 136 747,22	—		
н51О	—	—	—	422 894,71	2 136 741,95	—		

2. Сведения о характеристиках объекта недвижимости с кадастровым номером 47:14:0729001:65 :

№ п/п	Наименование характеристики	Значение характеристики
1	2	3
1.	Вид объекта недвижимости	Здание
2.	Ранее присвоенный государственный учетный номер (инвентарный) здания, сооружения, объекта незавершенного строительства	—

1	2	3
3.	Кадастровый номер земельного участка (земельных участков), в границах которого (которых) расположены здание, сооружение, объект незавершенного строительства	47:14:0729001:33
4.	Уникальный учетный номер кадастрового квартала, в границах которого расположены здание, сооружение, объект незавершенного строительства	47:14:0729001
5.	Сведения об адресе здания, сооружения, объекта незавершенного строительства	—
5.1.	Сведения об ином месте нахождения здания, сооружения, объекта незавершенного строительства, не являющегося объектом адресации, в структурированном виде	188514, Российская Федерация, Ленинградская область, Ломоносовский район
5.2.	Дополнительные сведения о месте нахождения здания, сооружения, объекта незавершенного строительства	муниципальное образование "Копорское сельское поселение", садоводческое некоммерческое товарищество "Лужки", ул.Первая, уч.59
6.	Иные сведения	—

3. Пояснения к сведениям об объекте недвижимости с кадастровым номером 47:14:0729001:65 :

1.	—
----	---

1. Сведения о характерных точках контура объекта недвижимости с кадастровым номером 47:14:0729001:66 :

Система координат	<u>МСК-47, зона 2</u>	Зона №	<u>2</u>
-------------------	-----------------------	--------	----------

Обозначение характерных точек границ	Содержатся в Едином государственном реестре недвижимости			Определены в ходе выполнения комплексных кадастровых работ			Метод определения координат	Формулы, примененные для расчета средней квадратической погрешности определения координат характерных точек (Mt), м, с подставленными в такие формулы значениями и итоговые (вычисленные) значения Mt, м
	координаты, м		Радиус, м	координаты, м		Радиус, м		
	X	Y	R	X	Y	R		
1	2	3	4	5	6	7	8	9
н1390	—	—	—	422 796,02	2 136 875,34	—	Метод спутниковых геодезических измерений (определений)	$\sqrt{(m0^2 + m1^2)} = \sqrt{(0,20^2 + 0,20^2)}$
н1400	—	—	—	422 797,28	2 136 883,54	—		
н1410	—	—	—	422 789,96	2 136 884,66	—		
н1420	—	—	—	422 788,70	2 136 876,47	—		

1	2	3	4	5	6	7	8	9
н91О	—	—	—	422 805,17	2 136 644,37	—	Метод спутниковых геодезических измерений (определений)	$\sqrt{(m0^2 + m1^2)} = \sqrt{(0,20^2 + 0,20^2)}$
н92О	—	—	—	422 807,14	2 136 653,00	—		
н93О	—	—	—	422 800,18	2 136 654,59	—		
н94О	—	—	—	422 798,21	2 136 645,96	—		
н91О	—	—	—	422 805,17	2 136 644,37	—		

2. Сведения о характеристиках объекта недвижимости с кадастровым номером 47:14:0729001:69 :

№ п/п	Наименование характеристики	Значение характеристики
1	2	3
1.	Вид объекта недвижимости	Здание
2.	Ранее присвоенный государственный учетный номер (инвентарный) здания, сооружения, объекта незавершенного строительства	—
3.	Кадастровый номер земельного участка (земельных участков), в границах которого (которых) расположены здание, сооружение, объект незавершенного строительства	47:14:0729001:22
4.	Уникальный учетный номер кадастрового квартала, в границах которого расположены здание, сооружение, объект незавершенного строительства	47:14:0729001
5.	Сведения об адресе здания, сооружения, объекта незавершенного строительства	—
5.1.	Сведения об ином месте нахождения здания, сооружения, объекта незавершенного строительства, не являющегося объектом адресации, в структурированном виде	188514, Российская Федерация, Ленинградская область, Ломоносовский район
5.2.	Дополнительные сведения о месте нахождения здания, сооружения, объекта незавершенного строительства	муниципальное образование "Копорское сельское поселение", садоводческое некоммерческое товарищество "Лужки", ул.Вторая, уч.133
6.	Иные сведения	—

3. Пояснения к сведениям об объекте недвижимости с кадастровым номером 47:14:0729001:69 :

1.	—
----	---

1. Сведения о характерных точках контура объекта недвижимости с кадастровым номером 47:14:0729001:70 :

Система координат		МСК-47, зона 2					Зона № <u>2</u>	
Обозначение характерных точек границ	Содержатся в Едином государственном реестре недвижимости			Определены в ходе выполнения комплексных кадастровых работ			Метод определения координат	Формулы, примененные для расчета средней квадратической погрешности определения координат характерных точек (Mt), м, с подставленными в такие формулы значениями и итоговые (вычисленные) значения Mt, м
	координаты, м		Радиус, м	координаты, м		Радиус, м		
	X	Y	R	X	Y	R		
1	2	3	4	5	6	7	8	9
н790	—	—	—	422 868,38	2 136 722,21	—	Метод спутниковых геодезических измерений (определений)	$\sqrt{(m0^2 + m1^2)} = \sqrt{(0,20^2 + 0,20^2)}$
н800	—	—	—	422 871,01	2 136 729,73	—		
н810	—	—	—	422 867,99	2 136 730,79	—		
н820	—	—	—	422 865,36	2 136 723,27	—		
н790	—	—	—	422 868,38	2 136 722,21	—		

2. Сведения о характеристиках объекта недвижимости с кадастровым номером 47:14:0729001:70 :

№ п/п	Наименование характеристики	Значение характеристики
1	2	3
1.	Вид объекта недвижимости	Здание
2.	Ранее присвоенный государственный учетный номер (инвентарный) здания, сооружения, объекта незавершенного строительства	—
3.	Кадастровый номер земельного участка (земельных участков), в границах которого (которых) расположены здание, сооружение, объект незавершенного строительства	47:14:0729001:12
4.	Уникальный учетный номер кадастрового квартала, в границах которого расположены здание, сооружение, объект незавершенного строительства	47:14:0729001

1	2	3
5.	Сведения об адресе здания, сооружения, объекта незавершенного строительства	—
5.1.	Сведения об ином месте нахождения здания, сооружения, объекта незавершенного строительства, не являющегося объектом адресации, в структурированном виде	188514, Российская Федерация, Ленинградская область, Ломоносовский район
5.2.	Дополнительные сведения о месте нахождения здания, сооружения, объекта незавершенного строительства	Копорское сельское поселение, СНТ Лужки, ул. Вторая, уч. 94
6.	Иные сведения	—

3. Пояснения к сведениям об объекте недвижимости с кадастровым номером 47:14:0729001:70 :

1.	—
----	---

1. Сведения о характерных точках контура объекта недвижимости с кадастровым номером 47:14:0729001:71 :

Система координат			МСК-47, зона 2				Зона №		2
Обозначение характерных точек границ	Содержатся в Едином государственном реестре недвижимости			Определены в ходе выполнения комплексных кадастровых работ			Метод определения координат	Формулы, примененные для расчета средней квадратической погрешности определения координат характерных точек (Mt), м, с подставленными в такие формулы значениями и итоговые (вычисленные) значения Mt, м	
	координаты, м		Радиус, м	координаты, м		Радиус, м			
	X	Y	R	X	Y	R			
1	2	3	4	5	6	7	8	9	
н168О	—	—	—	422 739,23	2 136 662,80	—	Метод спутниковых геодезических измерений (определений)	$\sqrt{(m0^2 + m1^2)} = \sqrt{(0,20^2 + 0,20^2)}$	
н169О	—	—	—	422 730,37	2 136 665,13	—			
н170О	—	—	—	422 728,85	2 136 659,35	—			
н171О	—	—	—	422 737,70	2 136 657,01	—			
н168О	—	—	—	422 739,23	2 136 662,80	—			

2. Сведения о характеристиках объекта недвижимости с кадастровым номером 47:14:0729001:71 :

№ п/п	Наименование характеристики	Значение характеристики
1	2	3
1.	Вид объекта недвижимости	Здание

1	2	3
2.	Ранее присвоенный государственный учетный номер (инвентарный) здания, сооружения, объекта незавершенного строительства	—
3.	Кадастровый номер земельного участка (земельных участков), в границах которого (которых) расположены здание, сооружение, объект незавершенного строительства	47:14:0729001:30
4.	Уникальный учетный номер кадастрового квартала, в границах которого расположены здание, сооружение, объект незавершенного строительства	47:14:0729001
5.	Сведения об адресе здания, сооружения, объекта незавершенного строительства	—
5.1.	Сведения об ином месте нахождения здания, сооружения, объекта незавершенного строительства, не являющегося объектом адресации, в структурированном виде	188514, Российская Федерация, Ленинградская область, Ломоносовский район
5.2.	Дополнительные сведения о месте нахождения здания, сооружения, объекта незавершенного строительства	МО "Копорское сельское поселение", садоводческое некоммерческое товарищество "Лужки", ул.Третья, уч.199
6.	Иные сведения	—

3. Пояснения к сведениям об объекте недвижимости с кадастровым номером 47:14:0729001:71 :

1.	—
----	---

1. Сведения о характерных точках контура объекта недвижимости с кадастровым номером 47:14:0729001:72 :

Система координат МСК-47, зона 2 Зона № 2

Обозначение характерных точек границ	Содержатся в Едином государственном реестре недвижимости			Определены в ходе выполнения комплексных кадастровых работ			Метод определения координат	Формулы, примененные для расчета средней квадратической погрешности определения координат характерных точек (Mt), м, с подставленными в такие формулы значениями и итоговые (вычисленные) значения Mt, м
	координаты, м		Радиус, м	координаты, м		Радиус, м		
	X	Y	R	X	Y	R		
1	2	3	4	5	6	7	8	9
н71О	—	—	—	422 930,29	2 136 810,51	—	Метод спутниковых геодезических измерений (определений)	$\sqrt{(m0^2 + m1^2)} = \sqrt{(0,20^2 + 0,20^2)}$
н72О	—	—	—	422 932,11	2 136 816,43	—		
н73О	—	—	—	422 924,30	2 136 818,83	—		

1	2	3	4	5	6	7	8	9
н74О	—	—	—	422 922,48	2 136 812,91	—	Метод спутниковых геодезических измерений (определений)	$\sqrt{(m0^2 + m1^2)} = \sqrt{(0,20^2 + 0,20^2)}$
н71О	—	—	—	422 930,29	2 136 810,51	—		

2. Сведения о характеристиках объекта недвижимости с кадастровым номером 47:14:0729001:72 :

№ п/п	Наименование характеристики	Значение характеристики
1	2	3
1.	Вид объекта недвижимости	Здание
2.	Ранее присвоенный государственный учетный номер (инвентарный) здания, сооружения, объекта незавершенного строительства	—
3.	Кадастровый номер земельного участка (земельных участков), в границах которого (которых) расположены здание, сооружение, объект незавершенного строительства	47:14:0729001:28
4.	Уникальный учетный номер кадастрового квартала, в границах которого расположены здание, сооружение, объект незавершенного строительства	47:14:0729001
5.	Сведения об адресе здания, сооружения, объекта незавершенного строительства	—
5.1.	Сведения об ином месте нахождения здания, сооружения, объекта незавершенного строительства, не являющегося объектом адресации, в структурированном виде	188514, Российская Федерация, Ленинградская область, Ломоносовский район
5.2.	Дополнительные сведения о месте нахождения здания, сооружения, объекта незавершенного строительства	муниципальное образование "Копорское сельское поселение", садоводческое некоммерческое товарищество "Лужки", ул.Первая, уч.55
6.	Иные сведения	—

3. Пояснения к сведениям об объекте недвижимости с кадастровым номером 47:14:0729001:72 :

1.	—
----	---

1. Сведения о характерных точках контура объекта недвижимости с кадастровым номером 47:14:0729001:73 :

Система координат		МСК-47, зона 2					Зона № <u>2</u>	
Обозначение характерных точек границ	Содержатся в Едином государственном реестре недвижимости			Определены в ходе выполнения комплексных кадастровых работ			Метод определения координат	Формулы, примененные для расчета средней квадратической погрешности определения координат характерных точек (Mt), м, с подставленными в такие формулы значениями и итоговые (вычисленные) значения Mt, м
	координаты, м		Радиус, м	координаты, м		Радиус, м		
	X	Y	R	X	Y	R		
1	2	3	4	5	6	7	8	9
н1470	—	—	—	422 756,43	2 136 868,07	—	Метод спутниковых геодезических измерений (определений)	$\sqrt{(m0^2 + m1^2)} = \sqrt{(0,20^2 + 0,20^2)}$
н1480	—	—	—	422 758,05	2 136 873,17	—		
н1490	—	—	—	422 749,63	2 136 875,85	—		
н1500	—	—	—	422 748,01	2 136 870,75	—		
н1470	—	—	—	422 756,43	2 136 868,07	—		

2. Сведения о характеристиках объекта недвижимости с кадастровым номером 47:14:0729001:73 :

№ п/п	Наименование характеристики	Значение характеристики
1	2	3
1.	Вид объекта недвижимости	Здание
2.	Ранее присвоенный государственный учетный номер (инвентарный) здания, сооружения, объекта незавершенного строительства	—
3.	Кадастровый номер земельного участка (земельных участков), в границах которого (которых) расположены здание, сооружение, объект незавершенного строительства	47:14:0729001:25
4.	Уникальный учетный номер кадастрового квартала, в границах которого расположены здание, сооружение, объект незавершенного строительства	47:14:0729001

1	2	3
5.	Сведения об адресе здания, сооружения, объекта незавершенного строительства	—
5.1.	Сведения об ином месте нахождения здания, сооружения, объекта незавершенного строительства, не являющегося объектом адресации, в структурированном виде	188514, Российская Федерация, Ленинградская область, Ломоносовский район
5.2.	Дополнительные сведения о месте нахождения здания, сооружения, объекта незавершенного строительства	МО "Копорское сельское поселение", садоводческое некоммерческое товарищество "Лужки", уч.246
6.	Иные сведения	—

3. Пояснения к сведениям об объекте недвижимости с кадастровым номером 47:14:0729001:73 :

1.	—
----	---

1. Сведения о характерных точках контура объекта недвижимости с кадастровым номером 47:14:0729001:86 :

Система координат		МСК-47, зона 2					Зона № 2	
Обозначение характерных точек границ	Содержатся в Едином государственном реестре недвижимости			Определены в ходе выполнения комплексных кадастровых работ			Метод определения координат	Формулы, примененные для расчета средней квадратической погрешности определения координат характерных точек (Mt), м, с подставленными в такие формулы значениями и итоговые (вычисленные) значения Mt, м
	координаты, м		Радиус, м	координаты, м		Радиус, м		
	X	Y	R	X	Y	R		
1	2	3	4	5	6	7	8	9
н1030	—	—	—	422 805,07	2 136 737,78	—	Метод спутниковых геодезических измерений (определений)	$\sqrt{(m0^2 + m1^2)} = \sqrt{(0,20^2 + 0,20^2)}$
н1040	—	—	—	422 806,85	2 136 743,45	—		
н1050	—	—	—	422 802,41	2 136 744,84	—		
н1060	—	—	—	422 800,63	2 136 739,17	—		
н1030	—	—	—	422 805,07	2 136 737,78	—		

2. Сведения о характеристиках объекта недвижимости с кадастровым номером 47:14:0729001:86 :

№ п/п	Наименование характеристики	Значение характеристики
1	2	3
1.	Вид объекта недвижимости	Здание

1	2	3
2.	Ранее присвоенный государственный учетный номер (инвентарный) здания, сооружения, объекта незавершенного строительства	—
3.	Кадастровый номер земельного участка (земельных участков), в границах которого (которых) расположены здание, сооружение, объект незавершенного строительства	47:14:0729001:35
4.	Уникальный учетный номер кадастрового квартала, в границах которого расположены здание, сооружение, объект незавершенного строительства	47:14:0729001
5.	Сведения об адресе здания, сооружения, объекта незавершенного строительства	—
5.1.	Сведения об ином месте нахождения здания, сооружения, объекта незавершенного строительства, не являющегося объектом адресации, в структурированном виде	188514, Российская Федерация, Ленинградская область, Ломоносовский район
5.2.	Дополнительные сведения о месте нахождения здания, сооружения, объекта незавершенного строительства	МО " Копорское сельское поселение", СНТ "Лужки", ул. Вторая, уч.130
6.	Иные сведения	—
3. Пояснения к сведениям об объекте недвижимости с кадастровым номером		<u>47:14:0729001:86</u> :
1.	—	

**Сведения о зданиях, сооружениях, объектах незавершенного строительства,
необходимые для исправления реестровых ошибок в сведениях об описании их местоположения**

1. Сведения о характерных точках контура _____ вид объекта недвижимости (здание, сооружение, объект незавершенного строительства)
с кадастровым номером 47:14:0729001:89 _____ :

Система координат МСК-47, зона 2 _____ Зона № 2 _____

Обозначение характерных точек границ	Содержатся в Едином государственном реестре недвижимости			Определены в ходе выполнения комплексных кадастровых работ			Метод определения координат	Формулы, примененные для расчета средней квадратической погрешности определения координат характерных точек (Mt), м, с подставленными в такие формулы значениями и итоговые (вычисленные) значения Mt, м
	координаты, м		Радиус, м	координаты, м		Радиус, м		
	X	Y	R	X	Y	R		
1	2	3	4	5	6	7	8	9
59	422 903,15	2 136 786,59	—	422 904,49	2 136 785,37	—	Метод спутниковых геодезических измерений (определений)	$\sqrt{(m0^2 + m1^2)} = \sqrt{(0,20^2 + 0,20^2)}$
60	422 895,38	2 136 788,87	—	422 896,72	2 136 787,65	—		
61	422 892,54	2 136 779,18	—	422 893,88	2 136 777,96	—		
62	422 900,31	2 136 776,91	—	422 901,65	2 136 775,69	—		
59	422 903,15	2 136 786,59	—	422 904,49	2 136 785,37	—		

2. Иные сведения об объекте недвижимости с кадастровым номером 47:14:0729001:89 _____ :

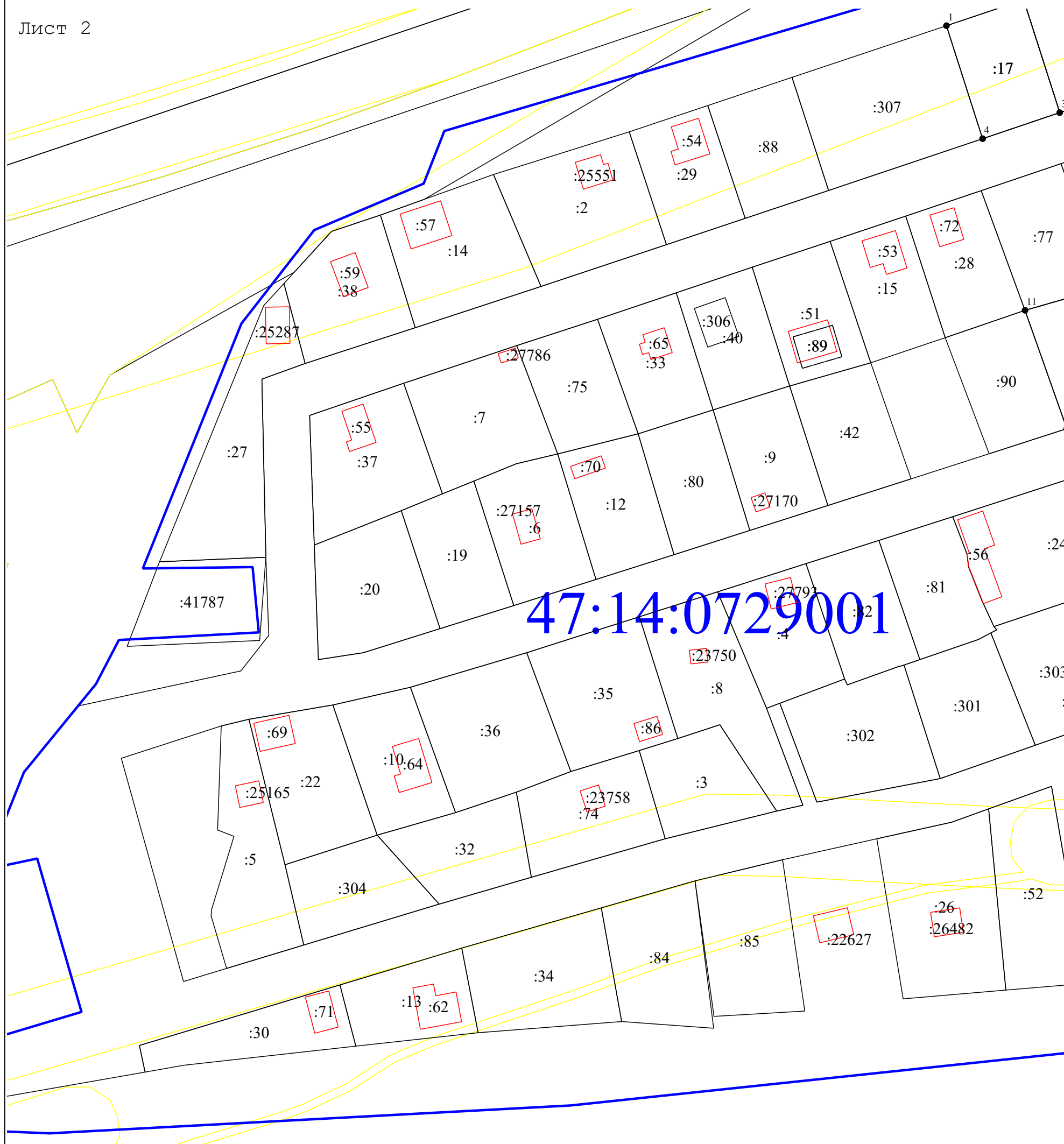
1. _____

3. Пояснения к сведениям об объекте недвижимости с кадастровым номером 47:14:0729001:89 _____ :

1. _____

Схема границ земельных участков

Лист 2



47:14:0729001

Масштаб 1:1 000

Условные обозначения:

- 51 - Точки, местоположение которых не изменилось или было уточнено в результате комплексных кадастровых работ
- н1У - Новые точки границ земельных участков
- 468 - Прекращающая существование точка, сведения о которой позволяют однозначно определить ее местоположение
- - часть границы, сведения ЕГРН о которой позволяют однозначно определить ее положение на местности
- - часть границы, местоположение которой определено при выполнении кадастровых работ
- :23 - Кадастровый номер земельного участка
- :124 - Кадастровый номер здания
- - Граница кадастрового квартала
- - Граница зоны с особыми условиями
- - Граница населенного пункта

Схема границ земельных участков

Лист 3



Масштаб 1:1 000

Условные обозначения:











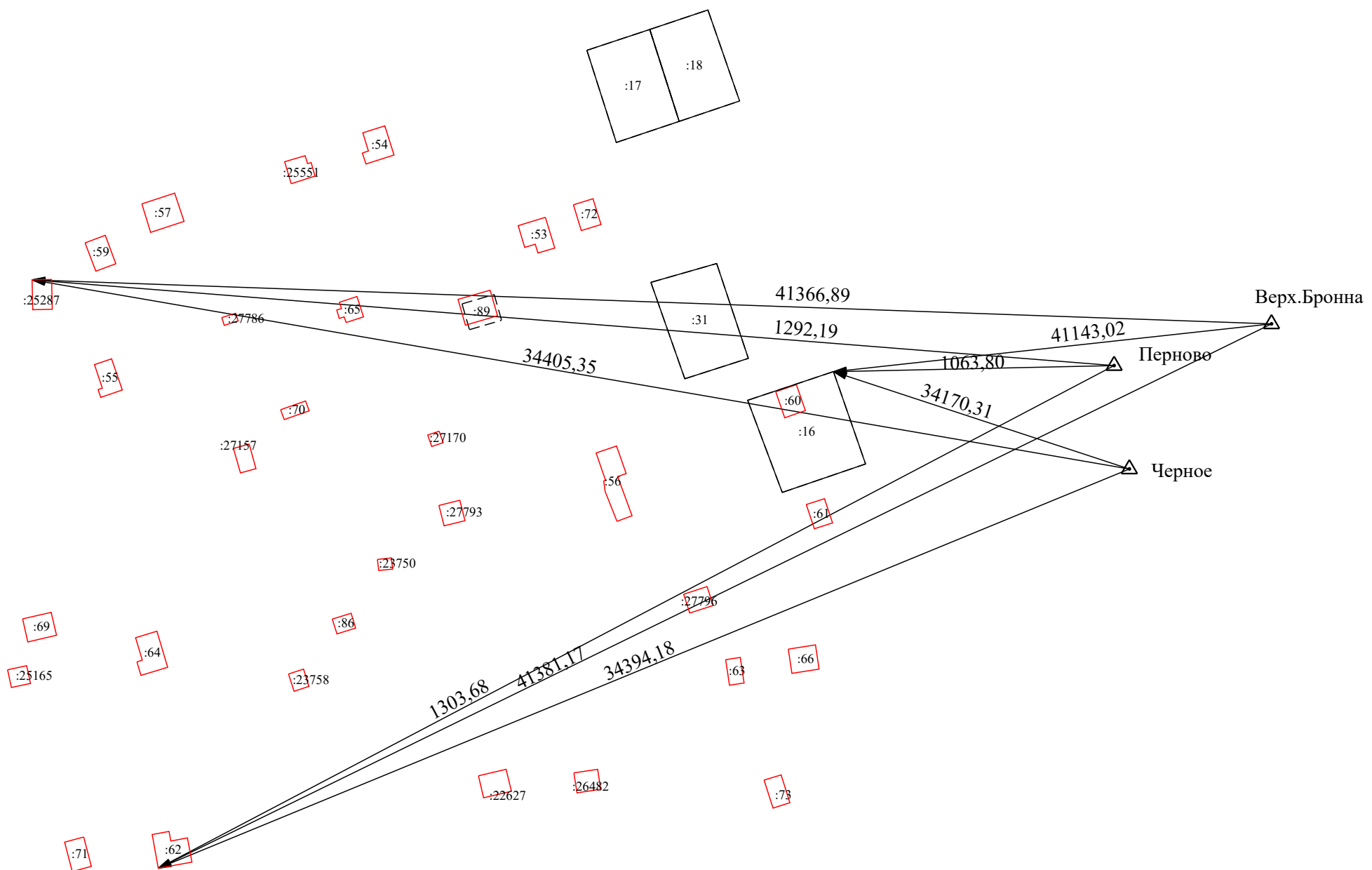
-  - Точки, местоположение которых не изменилось или было уточнено в результате комплексных кадастровых работ
-  - Новые точки границ земельных участков
-  - Прекращающая существование точка, сведения о которой позволяют однозначно определить ее местоположение
-  - часть границы, сведения ЕГРН о которой позволяют однозначно определить ее положение на местности
-  - часть границы, местоположение которой определено при выполнении кадастровых работ
-  - Кадастровый номер земельного участка
-  - Кадастровый номер здания
-  - Граница кадастрового квартала
-  - Граница зоны с особыми условиями
-  - Граница населенного пункта

Схема геодезических построений



Условные обозначения:

- :23 - Кадастровый номер земельного участка
- :124 - Кадастровый номер здания
- (solid line) - Существующая часть границы, имеющиеся в ГКН сведения о которой достаточны для определения ее местоположения
- (dashed line) - часть границы, местоположение которой определено при выполнении кадастровых работ
- △ - Пункт государственной геодезической сети
- Ястребок - Название пункта государственной геодезической сети
- ← - Направления геодезических построений при определении координат характерных точек границ земельного участка