

КАРТА-ПЛАН ТЕРРИТОРИИ

Пояснительная записка

1. Сведения о территории выполнения комплексных кадастровых работ:

47:14:0729002

(наименование субъекта Российской Федерации, муниципального образования, населенного пункта, уникальные учетные номера кадастровых кварталов, иные сведения, позволяющие определить местоположение территории, на которой выполняются комплексные кадастровые работы, например, наименование садоводческого или огороднического некоммерческого товарищества, гаражного кооператива, элемента планировочной структуры)

2. Основания выполнения комплексных кадастровых работ:

Наименование, дата и номер документа, на основании которого выполняются комплексные кадастровые работы:

Муниципальный контракт № 0845600009626000016 от 2 марта 2026 г., выдан Комитетом по управлению муниципальным имуществом администрации Ломоносовского муниципального района Ленинградской области

3. Дата подготовки карты-плана территории: 21 мая 2026 г.

4. Сведения о заказчике(ах) комплексных кадастровых работ:

В отношении юридического лица, органа местного самоуправления муниципального района, муниципального округа или городского округа либо уполномоченного исполнительного органа государственной власти субъекта Российской Федерации:

полное или сокращенное (в случае, если имеется) наименование: Комитет по управлению муниципальным имуществом администрации Ломоносовского муниципального района Ленинградской области

основной государственный регистрационный номер: 1024702183494

идентификационный номер налогоплательщика: 4720009036

В отношении физического лица или представителя физических или юридических лиц:

фамилия, имя, отчество (последнее - при наличии): —

страховой номер индивидуального лицевого счета в системе обязательного пенсионного страхования Российской Федерации (СНИЛС): —

Наименование и реквизиты документа, подтверждающие полномочия представителя заказчика(ов) комплексных кадастровых работ:

—

Адрес электронной почты (для направления уведомления о результатах внесения сведений в Единый государственный реестр недвижимости):

—

5. Сведения об исполнителе комплексных кадастровых работ:

Полное или сокращенное (в случае, если имеется) наименование и адрес юридического лица, с которым заключен государственный или муниципальный контракт либо договор подряда на выполнение комплексных кадастровых работ:

ООО "КТ", адрес: РФ, 394029, г. Воронеж, пр-кт Ленинский, д. 15, оф. 115а

Фамилия, имя, отчество кадастрового инженера (последнее - при наличии): *Сорока Юрий Сергеевич*
и основной государственный регистрационный номер кадастрового инженера индивидуального предпринимателя (ОГРНИП): *-*

Страховой номер индивидуального лицевого счета в системе обязательного пенсионного страхования Российской Федерации (СНИЛС) кадастрового инженера: *052-205-440-05*

Уникальный реестровый номер кадастрового инженера в реестре саморегулируемой организации кадастровых инженеров и дата внесения сведений о физическом лице в такой реестр: *НП002875, 28 февраля 2020 г.*

Полное или (в случае, если имеется) сокращенное наименование саморегулируемой организации кадастровых инженеров, членом которой является кадастровый инженер:

Саморегулируемая организация Ассоциация "Некоммерческое партнерство «Кадастровые инженеры юга»

Контактный телефон: *84732023880*

Почтовый адрес и адрес электронной почты, по которым осуществляется связь с кадастровым инженером:
394029, Воронежская обл, Воронеж г, Ленинский пр-кт, д 15, 115а офис, kt@gk-kt.ru

6. Перечень документов, использованных при подготовке карты-плана территории:

№ п/п	Реквизиты документа				
	Вид	Дата	Номер	Наименование	Иные сведения
1	2	3	4	5	6
1	Кадастровый план территории	10 марта 2026 г.	****_***/****_ *****	Кадастровый план территории	—
2	ПРОЧИЕ	28 марта 2013 г.	4	Правила землепользования и застройки муниципального образования Копорского сельского поселения муниципального образования Ломоносовский муниципальный район Ленинградской области (утвержденные решением Совета депутатов МО Копорское сельское поселение Ломоносовского муниципального района Ленинградской области)	—
3	ПРОЧИЕ	10 марта 2026 г.	170-5214/2026-В	Выписка о пунктах государственной геодезической сети	—

7. Пояснения к карте-плану территории:

Пояснительная записка

Комплексные кадастровые работы выполнялись в отношении территории кадастрового квартала 47:14:0729002.

Основанием для выполнения настоящих комплексных кадастровых работ является муниципальный контракт от 02.03.2026г. № 0845600009626000016 заключенный Комитетом по управлению муниципальным имуществом администрации Ломоносовского муниципального района Ленинградской области и Обществом с ограниченной ответственностью «Компас Тевяшова».

При уточнении местоположения границ земельных участков использовались Правила землепользования и застройки муниципального образования Копорского сельского поселения муниципального образования Ломоносовский муниципальный район Ленинградской области (утвержденные решением Совета депутатов МО Копорское сельское поселение Ломоносовского муниципального района Ленинградской области) от 28.03.2013 г. № 4 (далее – ПЗЗ).

Согласно ПЗЗ уточняемые земельные участки находятся в зоне ТЖ-1 – Жилая зона для ведения садоводства и дачного хозяйства,

Для ведения садоводства:

минимальная площадь земельных участков – 600 кв.м.;

максимальная площадь земельного участка не установлена.

Так как при проведении геодезической съёмки с помощью спутниковой геодезической аппаратуры были получены координаты земельных участков, при этом их контуры совпадают с фактическими границами, существующие на местности 15 и более лет и закрепленные с использованием объектов искусственного происхождения (забор), но смещены на равное удаление от таких границ. Причиной смещения является тот факт, что при первоначальном обмере данных земельных участков предположительно использовался электронный тахеометр. При привязке земельных участков к государственным межевым знакам путем теодолитного хода были допущены ошибки в измерении угла перехода между опорными межевыми знаками и земельными участками, что повлекло за собой ошибки при вычислении координат поворотных точек границ земельных участков, существующих на сегодняшний день в сведениях ЕГРН. Этот факт является реестровой ошибкой, которая подлежит исправлению в данном карта-плане. Были проведены работы по исправлению ошибок в 5 земельных участках: 47:14:0729002:45, 47:14:0729002:48, 47:14:0729002:50, 47:14:0729002:51, 47:14:0729002:53.

Образование земельных участков не проводилось, так как утвержденный проект межевания территории отсутствует.

В результате проведения ККР были уточнены границы 36 объектов капитального строительства:

47:14:0000000:21896, 47:14:0000000:22625, 47:14:0000000:22628, 47:14:0000000:23177, 47:14:0000000:23185, 47:14:0000000:23188, 47:14:0000000:23195, 47:14:0000000:23748, 47:14:0000000:23749, 47:14:0000000:23761, 47:14:0000000:26478, 47:14:0000000:26487, 47:14:0000000:27174, 47:14:0000000:27813, 47:14:0701001:178, 47:14:0729002:59, 47:14:0729002:61, 47:14:0729002:62, 47:14:0729002:64, 47:14:0729002:65, 47:14:0729002:68, 47:14:0729002:69, 47:14:0729002:70, 47:14:0729002:71, 47:14:0729002:72, 47:14:0729002:73, 47:14:0729002:75, 47:14:0729002:76, 47:14:0729002:77, 47:14:0729002:78, 47:14:0729002:79, 47:14:0729002:80, 47:14:0729002:81, 47:14:0729002:82, 47:14:0729002:83, 47:14:0729002:87.

Определение координат поворотных точек границы контура сооружения производилось с использованием спутниковых геодезических приборов, поэтому в соответствующих графах карта-плана указано только значение средней квадратической погрешности.

Сведения о пунктах геодезической сети и средствах измерений

1. Сведения о пунктах геодезической сети:

№ п/п	Вид геодезической сети	Название пункта геодезической сети и тип знака	Система координат пункта геодезической сети	Координаты пункта, м		Дата обследования 10 марта 2026 г.		
						Сведения о состоянии		
				Х	У	наружного знака пункта	центра пункта	марки центра пункта

1	2	3	4	5	6	7	8	9
1	Астрономо-геодезическая сеть. 2 класс	Перново, сигн.	МСК 47 зона 2	423 169,53	2 137 912,58	Утрачен	Сохранился	Сохранился
2	Геодезическая сеть сгущения. 3 класс	Черное, пир.		427 943,68	2 170 681,99			
3	Астрономо-геодезическая сеть. 2 класс	Верх.Бронна, пир.		434 636,56	2 176 316,48	Сохранился		

2. Сведения об использованных средствах измерений:

№ п/п	Наименование и обозначение типа средства измерений - прибора (инструмента, аппаратуры)	Заводской или серийный номер средства измерений	Реквизиты свидетельства о поверке прибора (инструмента, аппаратуры) и (или) срок действия поверки
1	2	3	4
1	Аппаратура геодезическая спутниковая	ТН13814213	С-ГСХ/30-01-2026/500679049 от 30.01.2026
2	Аппаратура геодезическая спутниковая	ХК13849101	С-ГСХ/18-02-2026/505282187 от 18.02.2026

Сведения об уточняемых земельных участках

1. Сведения о характерных точках границ уточняемого земельного участка с кадастровым номером _____ :

Система координат _____ Зона № _____

Обозначение характерных точек границ	Координаты, м				Метод определения координат	Формулы, примененные для расчета средней квадратической погрешности определения координат характерных точек границ (Mt), с подставленными в такие формулы значениями и итоговые (вычисленные) значения Mt, м	Описание закрепления точки
	содержатся в Едином государственном реестре недвижимости		определены в результате выполнения комплексных кадастровых работ				
	X	Y	X	Y			
1	2	3	4	5	6	7	8

2. Сведения о частях границ уточняемого земельного участка с кадастровым номером _____ :

Обозначение части границ		Горизонтальное проложение (S), м	Описание прохождения части границ	Сведения о согласовании местоположения границ (согласовано/спорное)
от т.	до т.			
1	2	3	4	5

3. Сведения о характеристиках уточняемого земельного участка с кадастровым номером _____ :

№ п/п	Наименование характеристики земельного участка	Значение характеристики
1	2	3
1.	Сведения об адресе земельного участка	
1.1.	Сведения об ином месте нахождения земельного участка, не являющегося объектом адресации, в структурированном виде	
1.2.	Дополнительные сведения о месте нахождения земельного участка	
2.	Площадь земельного участка ± величина погрешности определения (вычисления) площади ($P \pm \Delta P$), м ²	
3.	Формула, примененная для вычисления предельной погрешности определения площади земельного участка, с подставленными значениями и итоговые (вычисленные) значения	
4.	Площадь земельного участка согласно сведениям Единого государственного реестра недвижимости (P _{кад}), м ²	
5.	Оценка расхождения P и P _{кад} ($P - P_{кад}$), м ²	
6.	Предельный минимальный и максимальный размеры земельного участка (P _{мин} и P _{макс}), м ²	

1	2	3
7.	Вид (виды) разрешенного использования	
7.1.	Дополнительные сведения об использовании земельного участка	
8.	Кадастровый или иной государственный учетный номер (инвентарный) здания, сооружения, объекта незавершенного строительства, расположенного на земельном участке	
9.	Сведения о земельных участках (землях общего пользования, территории общего пользования), посредством которых обеспечивается доступ	
10.	Иные сведения	
4. Пояснения к сведениям об уточняемом земельном участке с кадастровым номером _____ :		
1.		

Сведения об образуемых земельных участках

1. Сведения о характерных точках границ образуемого земельного участка _____ :

_____ обозначение земельного участка

Система координат _____

Зона № _____

Обозначение характерных точек границ	Координаты, м		Метод определения координат	Формулы, примененные для расчета средней квадратической погрешности определения координат характерных точек границ (Mt), с подставленными в такие формулы значениями и итоговые (вычисленные) значения Mt, м	Описание закрепления точки
	X	Y			
1	2	3	4	5	6

2. Сведения о частях границ образуемого земельного участка _____ :

_____ обозначение земельного участка

Обозначение части границ		Горизонтальное проложение (S), м	Описание прохождения части границ	Сведения о согласовании местоположения границ (согласовано/спорное)
от т.	до т.			
1	2	3	4	5

3. Сведения о характеристиках образуемого земельного участка _____ :

_____ обозначение земельного участка

№ п/п	Наименование характеристики земельного участка	Значение характеристики
1	2	3
1.	Сведения об адресе земельного участка	
1.1.	Сведения об ином месте нахождения земельного участка, не являющегося объектом адресации, в структурированном виде	
1.2.	Дополнительные сведения о месте нахождения земельного участка	
2.	Категория земель	
3.	Вид (виды) разрешенного использования	
3.1.	Дополнительные сведения об использовании земельного участка	
4.	Реестровый номер границ территориальной зоны или в случае отсутствия такого реестрового номера ее индивидуальное обозначение (вид, тип, номер, индекс)	
5.	Площадь земельного участка ± величина погрешности определения (вычисления) площади ($P \pm \Delta P$), м ²	

1	2	3
6.	Формула, примененная для вычисления предельной погрешности определения площади земельного участка, с подставленными значениями и итоговые (вычисленные) значения	
7.	Предельный минимальный и максимальный размеры земельного участка (Рмин) и (Рмакс), м ²	
8.	Кадастровый или иной государственный учетный номер (инвентарный) объекта недвижимости, расположенного на образуемом земельном участке	
9.	Кадастровые номера исходных земельных участков	
9.1.	Кадастровый номер входящего в состав земельного участка, представляющего собой единое землепользование (номер контура многоконтурного земельного участка), преобразование которого осуществляется	
9.2.	Кадастровые номера земельных участков, исключаемых из состава измененного (исходного) земельного участка, представляющего собой единое землепользование	
9.3.	Кадастровый или иной государственный учетный номер (инвентарный) объекта недвижимости, расположенного на измененном земельном участке	
10.	Условный номер земельного участка	
11.	Учетный номер проекта межевания территории	
12.	Дополнительные сведения об образовании земельного участка	
13.	Сведения о земельных участках (землях общего пользования, территории общего пользования), посредством которых обеспечивается доступ	
14.	Иные сведения	
4. Пояснения к сведениям об образуемом земельном участке _____ : обозначение земельного участка		
1.		

Сведения об уточняемых земельных участках, необходимые для исправления реестровых ошибок в сведениях о местоположении их границ

1. Сведения о характерных точках границ уточняемого земельного участка с кадастровым номером 47:14:0729002:45 :
 Система координат МСК-47, зона 2 Зона № 2

Обозначение характерных точек границ	Координаты, м				Метод определения координат	Формулы, примененные для расчета средней квадратической погрешности определения координат характерных точек границ (Mt), с подставленными в такие формулы значениями и итоговые (вычисленные) значения Mt, м	Описание закрепления точки
	содержатся в Едином государственном реестре недвижимости		определены в результате выполнения комплексных кадастровых работ				
	X	Y	X	Y			
1	2	3	4	5	6	7	8
22	422 923,31	2 136 982,53	422 923,31	2 136 982,53	Метод спутниковых геодезических измерений (определений)	$\sqrt{(m_0^2 + m_1^2)} = \sqrt{(0,20^2 + 0,20^2)} = 0,20$	—
23	422 955,97	2 136 972,00	422 955,97	2 136 972,00			
24	422 959,23	2 136 982,39	422 959,23	2 136 982,39			
17	422 963,76	2 137 000,79	422 963,76	2 137 000,79			
25	422 932,82	2 137 010,30	422 932,82	2 137 010,30			
22	422 923,31	2 136 982,53	422 923,31	2 136 982,53			

2. Сведения о частях границ уточняемого земельного участка с кадастровым номером 47:14:0729002:45 :

Обозначение части границ		Горизонтальное проложение (S), м	Описание прохождения части границ	Сведения о согласовании местоположения границ (согласовано/спорное)
от т.	до т.			
1	2	3	4	5
22	23	34,32	—	согласовано
23	24	10,89		
24	17	18,95		
17	25	32,37		
25	22	29,35		

3. Сведения о характеристиках уточняемого земельного участка с кадастровым номером		47:14:0729002:45
№ п/п	Наименование характеристики	Значение характеристики
1	2	3
1.	Сведения об адресе земельного участка	—
1.1.	Сведения об ином месте нахождения земельного участка, не являющегося объектом адресации, в структурированном виде	188540, Российская Федерация, Ленинградская область, Ломоносовский район, СНТ Лужки территория, участок 81
1.2.	Дополнительные сведения о месте нахождения земельного участка	—
2.	Площадь земельного участка ± величина погрешности определения (вычисления) площади ($P \pm \Delta P$), м ²	992 ± 22,00
3.	Формула, примененная для вычисления предельной погрешности определения площади земельного участка, с подставленными значениями и итоговые (вычисленные) значения	$3,5 * M_t * \sqrt{P} = 3,5 * 0,20 * \sqrt{992} = 22$
4.	Площадь земельного участка согласно сведениям Единого государственного реестра недвижимости (Р _{кад}), м ²	992,00
5.	Оценка расхождения Р и Р _{кад} (Р - Р _{кад}), м ²	0
6.	Предельный минимальный и максимальный размеры земельного участка (Р _{мин} и Р _{макс}), м ²	Р _{мин} = 600 Р _{макс} = —
7.	Кадастровый или иной государственный учетный номер (инвентарный) здания, сооружения, объекта незавершенного строительства, расположенного на земельном участке	47:14:0729002:67
8.	Вид (виды) разрешенного использования	Для ведения садоводства
8.1.	Дополнительные сведения об использовании земельного участка	—
9.	Сведения о земельных участках (землях общего пользования, территории общего пользования), посредством которых обеспечивается доступ	Земли общего пользования
10.	Иные сведения	—
4. Пояснения к сведениям об уточняемом земельном участке с кадастровым номером		47:14:0729002:45
1.	—	—

1. Сведения о характерных точках границ уточняемого земельного участка с кадастровым номером 47:14:0729002:48 :
 Система координат МСК-47, зона 2 Зона № 2

Обозначение характерных точек границ	Координаты, м				Метод определения координат	Формулы, примененные для расчета средней квадратической погрешности определения координат характерных точек границ (Mt), с подставленными в такие формулы значениями и итоговые (вычисленные) значения Mt, м	Описание закрепления точки
	содержатся в Едином государственном реестре недвижимости		определены в результате выполнения комплексных кадастровых работ				
	X	Y	X	Y			
1	2	3	4	5	6	7	8
14	422 991,75	2 136 990,06	422 991,75	2 136 990,06	Метод спутниковых геодезических измерений (определений)	$\sqrt{(m0^2 + m1^2)} = \sqrt{(0,20^2 + 0,20^2)} = 0,20$	—
15	422 998,03	2 137 008,97	422 998,03	2 137 008,97			
16	422 969,28	2 137 019,78	422 969,28	2 137 019,78			
17	422 963,76	2 137 000,79	422 963,76	2 137 000,79			
14	422 991,75	2 136 990,06	422 991,75	2 136 990,06			

2. Сведения о частях границ уточняемого земельного участка с кадастровым номером 47:14:0729002:48 :

Обозначение части границ		Горизонтальное проложение (S), м	Описание прохождения части границ	Сведения о согласовании местоположения границ (согласовано/спорное)
от т.	до т.			
1	2	3	4	5
14	15	19,93	—	согласовано
15	16	30,72		
16	17	19,78		
17	14	29,98		

3. Сведения о характеристиках уточняемого земельного участка с кадастровым номером 47:14:0729002:48 :

№ п/п	Наименование характеристики	Значение характеристики
1	2	3

1	2	3
1.	Сведения об адресе земельного участка	—
1.1.	Сведения об ином месте нахождения земельного участка, не являющегося объектом адресации, в структурированном виде	188514, Российская Федерация, Ленинградская область, Ломоносовский район
1.2.	Дополнительные сведения о месте нахождения земельного участка	МО "Копорское сельское поселение", СНТ "Лужки", ул. Первая, участок 46
2.	Площадь земельного участка ± величина погрешности определения (вычисления) площади ($P \pm \Delta P$), м ²	601 ± 17,00
3.	Формула, примененная для вычисления предельной погрешности определения площади земельного участка, с подставленными значениями и итоговые (вычисленные) значения	$3,5 * M_t * \sqrt{P} = 3,5 * 0,20 * \sqrt{601} = 17$
4.	Площадь земельного участка согласно сведениям Единого государственного реестра недвижимости (Р _{кад}), м ²	601,00
5.	Оценка расхождения Р и Р _{кад} (Р - Р _{кад}), м ²	0
6.	Предельный минимальный и максимальный размеры земельного участка (Р _{мин} и Р _{макс}), м ²	Р _{мин} = 600 Р _{макс} = —
7.	Кадастровый или иной государственный учетный номер (инвентарный) здания, сооружения, объекта незавершенного строительства, расположенного на земельном участке	47:14:0729002:80
8.	Вид (виды) разрешенного использования	Для ведения садоводства
8.1.	Дополнительные сведения об использовании земельного участка	—
9.	Сведения о земельных участках (землях общего пользования, территории общего пользования), посредством которых обеспечивается доступ	Земли общего пользования
10.	Иные сведения	—
4. Пояснения к сведениям об уточняемом земельном участке с кадастровым номером		47:14:0729002:48 :
1.	—	—

1. Сведения о характерных точках границ уточняемого земельного участка с кадастровым номером 47:14:0729002:50 :
 Система координат МСК-47, зона 2 Зона № 2

Обозначение характерных точек границ	Координаты, м				Метод определения координат	Формулы, примененные для расчета средней квадратической погрешности определения координат характерных точек границ (Mt), с подставленными в такие формулы значениями и итоговые (вычисленные) значения Mt, м	Описание закрепления точки
	содержатся в Едином государственном реестре недвижимости		определены в результате выполнения комплексных кадастровых работ				
	X	Y	X	Y			
1	2	3	4	5	6	7	8
1	423 018,69	2 136 938,37	423 018,69	2 136 938,37	Метод спутниковых геодезических измерений (определений)	$\sqrt{(m0^2 + m1^2)} = \sqrt{(0,20^2 + 0,20^2)} = 0,20$	—
2	423 025,93	2 136 959,67	423 025,93	2 136 959,67			
3	423 014,91	2 136 963,35	423 014,91	2 136 963,35			
4	423 013,96	2 136 960,51	423 013,96	2 136 960,51			
5	422 999,60	2 136 964,86	422 999,60	2 136 964,86			
6	422 998,02	2 136 960,12	422 998,02	2 136 960,12			
7	422 995,24	2 136 962,02	422 995,24	2 136 962,02			
8	422 991,01	2 136 948,98	422 991,01	2 136 948,98			
1	423 018,69	2 136 938,37	423 018,69	2 136 938,37			

2. Сведения о частях границ уточняемого земельного участка с кадастровым номером 47:14:0729002:50 :

Обозначение части границ		Горизонтальное проложение (S), м	Описание прохождения части границ	Сведения о согласовании местоположения границ (согласовано/спорное)
от т.	до т.			
1	2	3	4	5
1	2	22,50	—	согласовано
2	3	11,62		

1	2	3	4	5
3	4	2,99	—	согласовано
4	5	15,00		
5	6	5,00		
6	7	3,37		
7	8	13,71		
8	1	29,64		

3. Сведения о характеристиках уточняемого земельного участка с кадастровым номером 47:14:0729002:50 :

№ п/п	Наименование характеристики	Значение характеристики
1	2	3
1.	Сведения об адресе земельного участка	—
1.1.	Сведения об ином месте нахождения земельного участка, не являющегося объектом адресации, в структурированном виде	188514, Российская Федерация, Ленинградская область, Ломоносовский район
1.2.	Дополнительные сведения о месте нахождения земельного участка	МО "Копорское сельское поселение", СНТ "Лужки", ул. Первая, участок 15
2.	Площадь земельного участка ± величина погрешности определения (вычисления) площади ($P \pm \Delta P$), м ²	$576 \pm 17,00$
3.	Формула, примененная для вычисления предельной погрешности определения площади земельного участка, с подставленными значениями и итоговые (вычисленные) значения	$3,5 * M_t * \sqrt{P} = 3,5 * 0,20 * \sqrt{576} = 17$
4.	Площадь земельного участка согласно сведениям Единого государственного реестра недвижимости (Ркад), м ²	576,00
5.	Оценка расхождения Р и Ркад ($P - P_{кад}$), м ²	0
6.	Предельный минимальный и максимальный размеры земельного участка (Рмин и Рмакс), м ²	Рмин = 600 Рмакс = —
7.	Кадастровый или иной государственный учетный номер (инвентарный) здания, сооружения, объекта незавершенного строительства, расположенного на земельном участке	47:14:0729002:78
8.	Вид (виды) разрешенного использования	Для ведения садоводства
8.1.	Дополнительные сведения об использовании земельного участка	—
9.	Сведения о земельных участках (землях общего пользования, территории общего пользования), посредством которых обеспечивается доступ	Земли общего пользования
10.	Иные сведения	—

4. Пояснения к сведениям об уточняемом земельном участке с кадастровым номером 47:14:0729002:50 :

1.	—
----	---

1. Сведения о характерных точках границ уточняемого земельного участка с кадастровым номером 47:14:0729002:51 :

Система координат МСК-47, зона 2 Зона № 2

Обозначение характерных точек границ	Координаты, м				Метод определения координат	Формулы, примененные для расчета средней квадратической погрешности определения координат характерных точек границ (Mt), с подставленными в такие формулы значениями и итоговые (вычисленные) значения Mt, м	Описание закрепления точки
	содержатся в Едином государственном реестре недвижимости		определены в результате выполнения комплексных кадастровых работ				
	X	Y	X	Y			
1	2	3	4	5	6	7	8
53	423 031,29	2 136 975,39	423 031,29	2 136 975,39	Метод спутниковых геодезических измерений (определений)	$\sqrt{(m0^2 + m1^2)} = \sqrt{(0,20^2 + 0,20^2)} = 0,20$	—
54	423 037,74	2 136 994,35	423 037,74	2 136 994,35			
55	423 009,24	2 137 004,66	423 009,24	2 137 004,66			
56	423 003,00	2 136 985,86	423 003,00	2 136 985,86			
53	423 031,29	2 136 975,39	423 031,29	2 136 975,39			

2. Сведения о частях границ уточняемого земельного участка с кадастровым номером 47:14:0729002:51 :

Обозначение части границ		Горизонтальное проложение (S), м	Описание прохождения части границ	Сведения о согласовании местоположения границ (согласовано/спорное)
от т.	до т.			
1	2	3	4	5
53	54	20,03	—	согласовано
54	55	30,31		
55	56	19,81		
56	53	30,17		

3. Сведения о характеристиках уточняемого земельного участка с кадастровым номером 47:14:0729002:51 :

№ п/п	Наименование характеристики	Значение характеристики
1	2	3
1	2	3

1	2	3
1.	Сведения об адресе земельного участка	—
1.1.	Сведения об ином месте нахождения земельного участка, не являющегося объектом адресации, в структурированном виде	188514, Российская Федерация, Ленинградская область, Ломоносовский район
1.2.	Дополнительные сведения о месте нахождения земельного участка	МО "Копорское сельское поселение", СНТ "Лужки", ул. Первая, участок №13
2.	Площадь земельного участка ± величина погрешности определения (вычисления) площади ($P \pm \Delta P$), м ²	602 ± 17,00
3.	Формула, примененная для вычисления предельной погрешности определения площади земельного участка, с подставленными значениями и итоговые (вычисленные) значения	$3,5 * M_t * \sqrt{P} = 3,5 * 0,20 * \sqrt{602} = 17$
4.	Площадь земельного участка согласно сведениям Единого государственного реестра недвижимости (Р _{кад}), м ²	602,00
5.	Оценка расхождения Р и Р _{кад} (Р - Р _{кад}), м ²	0
6.	Предельный минимальный и максимальный размеры земельного участка (Р _{мин} и Р _{макс}), м ²	Р _{мин} = 600 Р _{макс} = —
7.	Кадастровый или иной государственный учетный номер (инвентарный) здания, сооружения, объекта незавершенного строительства, расположенного на земельном участке	47:14:0729002:63
8.	Вид (виды) разрешенного использования	Для ведения садоводства
8.1.	Дополнительные сведения об использовании земельного участка	—
9.	Сведения о земельных участках (землях общего пользования, территории общего пользования), посредством которых обеспечивается доступ	Земли общего пользования
10.	Иные сведения	—
4. Пояснения к сведениям об уточняемом земельном участке с кадастровым номером		47:14:0729002:51 :
1.	—	—

1. Сведения о характерных точках границ уточняемого земельного участка с кадастровым номером 47:14:0729002:53 :
 Система координат МСК-47, зона 2 Зона № 2

Обозначение характерных точек границ	Координаты, м				Метод определения координат	Формулы, примененные для расчета средней квадратической погрешности определения координат характерных точек границ (Mt), с подставленными в такие формулы значениями и итоговые (вычисленные) значения Mt, м	Описание закрепления точки
	содержатся в Едином государственном реестре недвижимости		определены в результате выполнения комплексных кадастровых работ				
	X	Y	X	Y			
1	2	3	4	5	6	7	8
30	423 044,22	2 137 013,21	423 044,22	2 137 013,21	Метод спутниковых геодезических измерений (определений)	$\sqrt{(m0^2 + m1^2)} = \sqrt{(0,20^2 + 0,20^2)} = 0,20$	—
31	423 050,74	2 137 033,21	423 050,74	2 137 033,21			
32	423 022,12	2 137 043,33	423 022,12	2 137 043,33			
33	423 015,46	2 137 023,40	423 015,46	2 137 023,40			
30	423 044,22	2 137 013,21	423 044,22	2 137 013,21			

2. Сведения о частях границ уточняемого земельного участка с кадастровым номером 47:14:0729002:53 :

Обозначение части границ		Горизонтальное проложение (S), м	Описание прохождения части границ	Сведения о согласовании местоположения границ (согласовано/спорное)
от т.	до т.			
1	2	3	4	5
30	31	21,04	—	согласовано
31	32	30,36		
32	33	21,01		
33	30	30,51		

3. Сведения о характеристиках уточняемого земельного участка с кадастровым номером 47:14:0729002:53 :

№ п/п	Наименование характеристики	Значение характеристики
1	2	3

1	2	3
1.	Сведения об адресе земельного участка	—
1.1.	Сведения об ином месте нахождения земельного участка, не являющегося объектом адресации, в структурированном виде	188514, Российская Федерация, Ленинградская область, Ломоносовский район
1.2.	Дополнительные сведения о месте нахождения земельного участка	МО "Копорское сельское поселение", СНТ "Лужки", ул. Первая, участок 11
2.	Площадь земельного участка ± величина погрешности определения (вычисления) площади ($P \pm \Delta P$), м ²	640 ± 18,00
3.	Формула, примененная для вычисления предельной погрешности определения площади земельного участка, с подставленными значениями и итоговые (вычисленные) значения	$3,5 * M_t * \sqrt{P} = 3,5 * 0,20 * \sqrt{640} = 18$
4.	Площадь земельного участка согласно сведениям Единого государственного реестра недвижимости (Р _{кад}), м ²	640,00
5.	Оценка расхождения Р и Р _{кад} (Р - Р _{кад}), м ²	0
6.	Предельный минимальный и максимальный размеры земельного участка (Р _{мин} и Р _{макс}), м ²	Р _{мин} = 600 Р _{макс} = —
7.	Кадастровый или иной государственный учетный номер (инвентарный) здания, сооружения, объекта незавершенного строительства, расположенного на земельном участке	47:14:0729002:76
8.	Вид (виды) разрешенного использования	Для ведения садоводства
8.1.	Дополнительные сведения об использовании земельного участка	—
9.	Сведения о земельных участках (землях общего пользования, территории общего пользования), посредством которых обеспечивается доступ	Земли общего пользования
10.	Иные сведения	—
4. Пояснения к сведениям об уточняемом земельном участке с кадастровым номером		47:14:0729002:53 :
1.	—	—

Описание местоположения здания, сооружения, объекта незавершенного строительства на земельном участке

1. Сведения о характерных точках контура объекта недвижимости с кадастровым номером 47:14:0000000:21896 :

Система координат МСК-47, зона 2 Зона № 2

Обозначение характерных точек границ	Содержатся в Едином государственном реестре недвижимости			Определены в ходе выполнения комплексных кадастровых работ			Метод определения координат	Формулы, примененные для расчета средней квадратической погрешности определения координат характерных точек (Mt), м, с подставленными в такие формулы значениями и итоговые (вычисленные) значения Mt, м
	координаты, м		Радиус, м	координаты, м		Радиус, м		
	X	Y	R	X	Y	R		
1	2	3	4	5	6	7	8	9
н138О	—	—	—	423 017,55	2 137 215,99	—	Метод спутниковых геодезических измерений (определений)	$\sqrt{(m0^2 + m1^2)} = \sqrt{(0,20^2 + 0,20^2)}$
н139О	—	—	—	423 019,75	2 137 222,45	—		
н140О	—	—	—	423 011,71	2 137 225,19	—		
н141О	—	—	—	423 009,51	2 137 218,73	—		
н138О	—	—	—	423 017,55	2 137 215,99	—		

2. Сведения о характеристиках объекта недвижимости с кадастровым номером 47:14:0000000:21896 :

№ п/п	Наименование характеристики	Значение характеристики
1	2	3
1.	Вид объекта недвижимости	Здание
2.	Ранее присвоенный государственный учетный номер (инвентарный) здания, сооружения, объекта незавершенного строительства	—
3.	Кадастровый номер земельного участка (земельных участков), в границах которого (которых) расположены здание, сооружение, объект незавершенного строительства	47:14:0729002:12
4.	Уникальный учетный номер кадастрового квартала, в границах которого расположены здание, сооружение, объект незавершенного строительства	47:14:0729002

1	2	3
5.	Сведения об адресе здания, сооружения, объекта незавершенного строительства	cb759ab0-cd6c-4a97-8035-8052239e4551
5.1.	Сведения об ином месте нахождения здания, сооружения, объекта незавершенного строительства, не являющегося объектом адресации, в структурированном виде	—
5.2.	Дополнительные сведения о месте нахождения здания, сооружения, объекта незавершенного строительства	—
6.	Иные сведения	—

3. Пояснения к сведениям об объекте недвижимости с кадастровым номером 47:14:0000000:21896 :

1.	—
----	---

1. Сведения о характерных точках контура объекта недвижимости с кадастровым номером 47:14:0000000:22625 :

Система координат		МСК-47, зона 2					Зона № 2	
Обозначение характерных точек границ	Содержатся в Едином государственном реестре недвижимости			Определены в ходе выполнения комплексных кадастровых работ			Метод определения координат	Формулы, примененные для расчета средней квадратической погрешности определения координат характерных точек (Mt), м, с подставленными в такие формулы значениями и итоговые (вычисленные) значения Mt, м
	координаты, м		Радиус, м	координаты, м		Радиус, м		
	X	Y	R	X	Y	R		
1	2	3	4	5	6	7	8	9
н106О	—	—	—	422 963,71	2 136 914,82	—	Метод спутниковых геодезических измерений (определений)	$\sqrt{(m0^2 + m1^2)} = \sqrt{(0,20^2 + 0,20^2)}$
н107О	—	—	—	422 965,27	2 136 919,46	—		
н108О	—	—	—	422 959,67	2 136 921,35	—		
н109О	—	—	—	422 958,10	2 136 916,71	—		
н106О	—	—	—	422 963,71	2 136 914,82	—		

2. Сведения о характеристиках объекта недвижимости с кадастровым номером 47:14:0000000:22625 :

№ п/п	Наименование характеристики	Значение характеристики
1	2	3
1.	Вид объекта недвижимости	Здание

1	2	3
2.	Ранее присвоенный государственный учетный номер (инвентарный) здания, сооружения, объекта незавершенного строительства	—
3.	Кадастровый номер земельного участка (земельных участков), в границах которого (которых) расположены здание, сооружение, объект незавершенного строительства	47:14:0729002:9
4.	Уникальный учетный номер кадастрового квартала, в границах которого расположены здание, сооружение, объект незавершенного строительства	47:14:0729002
5.	Сведения об адресе здания, сооружения, объекта незавершенного строительства	—
5.1.	Сведения об ином месте нахождения здания, сооружения, объекта незавершенного строительства, не являющегося объектом адресации, в структурированном виде	188514, Российская Федерация, Ленинградская область, Ломоносовский район
5.2.	Дополнительные сведения о месте нахождения здания, сооружения, объекта незавершенного строительства	Копорская волость, СНТ "Лужки", ул. Первая, уч. 50
6.	Иные сведения	—

3. Пояснения к сведениям об объекте недвижимости с кадастровым номером 47:14:0000000:22625 :

1.	—
----	---

1. Сведения о характерных точках контура объекта недвижимости с кадастровым номером 47:14:0000000:22628 :

Система координат МСК-47, зона 2 Зона № 2

Обозначение характерных точек границ	Содержатся в Едином государственном реестре недвижимости			Определены в ходе выполнения комплексных кадастровых работ			Метод определения координат	Формулы, примененные для расчета средней квадратической погрешности определения координат характерных точек (Mt), м, с подставленными в такие формулы значениями и итоговые (вычисленные) значения Mt, м
	координаты, м		Радиус, м	координаты, м		Радиус, м		
	X	Y	R	X	Y	R		
1	2	3	4	5	6	7	8	9
н1740	—	—	—	422 919,01	2 136 957,50	—	Метод спутниковых геодезических измерений (определений)	$\sqrt{(m0^2 + m1^2)} = \sqrt{(0,20^2 + 0,20^2)}$
н1750	—	—	—	422 924,91	2 136 955,27	—		
н1770	—	—	—	422 925,49	2 136 956,79	—		

1	2	3	4	5	6	7	8	9
н1660	—	—	—	422 926,70	2 136 956,34	—	Метод спутниковых геодезических измерений (определений)	$\sqrt{(m0^2 + m1^2)} = \sqrt{(0,20^2 + 0,20^2)}$
н1670	—	—	422 928,94	2 136 962,38	—			
н1640	—	—	422 921,87	2 136 965,01	—			
н1740	—	—	422 919,01	2 136 957,50	—			

2. Сведения о характеристиках объекта недвижимости с кадастровым номером 47:14:0000000:22628 :

№ п/п	Наименование характеристики	Значение характеристики
1	2	3
1.	Вид объекта недвижимости	Здание
2.	Ранее присвоенный государственный учетный номер (инвентарный) здания, сооружения, объекта незавершенного строительства	—
3.	Кадастровый номер земельного участка (земельных участков), в границах которого (которых) расположены здание, сооружение, объект незавершенного строительства	47:14:0729002:7
4.	Уникальный учетный номер кадастрового квартала, в границах которого расположены здание, сооружение, объект незавершенного строительства	47:14:0729002
5.	Сведения об адресе здания, сооружения, объекта незавершенного строительства	—
5.1.	Сведения об ином месте нахождения здания, сооружения, объекта незавершенного строительства, не являющегося объектом адресации, в структурированном виде	188514, Российская Федерация, Ленинградская область, Ломоносовский район
5.2.	Дополнительные сведения о месте нахождения здания, сооружения, объекта незавершенного строительства	Копорская волость, СНТ "Лужки", ул. Вторая, уч. 83
6.	Иные сведения	—

3. Пояснения к сведениям об объекте недвижимости с кадастровым номером 47:14:0000000:22628 :

1.	—
----	---

1. Сведения о характерных точках контура объекта недвижимости с кадастровым номером 47:14:0000000:23177 :

Система координат МСК-47, зона 2 Зона № 2

Обозначение характерных точек границ	Содержатся в Едином государственном реестре недвижимости			Определены в ходе выполнения комплексных кадастровых работ			Метод определения координат	Формулы, примененные для расчета средней квадратической погрешности определения координат характерных точек (Mt), м, с подставленными в такие формулы значениями и итоговые (вычисленные) значения Mt, м
	координаты, м		Радиус, м	координаты, м		Радиус, м		
	X	Y	R	X	Y	R		
1	2	3	4	5	6	7	8	9
н250	—	—	—	423 055,14	2 137 136,76	—	Метод спутниковых геодезических измерений (определений)	$\sqrt{(m0^2 + m1^2)} = \sqrt{(0,20^2 + 0,20^2)}$
н310	—	—	—	423 056,13	2 137 136,45	—		
н290	—	—	—	423 055,29	2 137 134,03	—		
н260	—	—	—	423 057,30	2 137 133,33	—		
н300	—	—	—	423 058,16	2 137 135,81	—		
н220	—	—	—	423 063,79	2 137 134,06	—		
н230	—	—	—	423 065,71	2 137 140,22	—		
н240	—	—	—	423 057,06	2 137 142,92	—		
н250	—	—	—	423 055,14	2 137 136,76	—		

2. Сведения о характеристиках объекта недвижимости с кадастровым номером 47:14:0000000:23177 :

№ п/п	Наименование характеристики	Значение характеристики
1	2	3
1.	Вид объекта недвижимости	Здание
2.	Ранее присвоенный государственный учетный номер (инвентарный) здания, сооружения, объекта незавершенного строительства	—

1	2	3
3.	Кадастровый номер земельного участка (земельных участков), в границах которого (которых) расположены здание, сооружение, объект незавершенного строительства	47:14:0729002:35
4.	Уникальный учетный номер кадастрового квартала, в границах которого расположены здание, сооружение, объект незавершенного строительства	47:14:0729002
5.	Сведения об адресе здания, сооружения, объекта незавершенного строительства	—
5.1.	Сведения об ином месте нахождения здания, сооружения, объекта незавершенного строительства, не являющегося объектом адресации, в структурированном виде	188514, Российская Федерация, Ленинградская область, Ломоносовский район
5.2.	Дополнительные сведения о месте нахождения здания, сооружения, объекта незавершенного строительства	Копорская волость, СНТ "Лужки", ул. Первая, уч. 7
6.	Иные сведения	—

3. Пояснения к сведениям об объекте недвижимости с кадастровым номером 47:14:0000000:23177 :

1.	—
----	---

1. Сведения о характерных точках контура объекта недвижимости с кадастровым номером 47:14:0000000:23185 :

Система координат МСК-47, зона 2 Зона № 2

Обозначение характерных точек границ	Содержатся в Едином государственном реестре недвижимости			Определены в ходе выполнения комплексных кадастровых работ			Метод определения координат	Формулы, примененные для расчета средней квадратической погрешности определения координат характерных точек (Mt), м, с подставленными в такие формулы значениями и итоговые (вычисленные) значения Mt, м
	координаты, м		Радиус, м	координаты, м		Радиус, м		
	X	Y	R	X	Y	R		
1	2	3	4	5	6	7	8	9
n114O	—	—	—	423 069,59	2 137 362,78	—	Метод спутниковых геодезических измерений (определений)	$\sqrt{(m0^2 + m1^2)} = \sqrt{(0,20^2 + 0,20^2)}$
n115O	—	—	—	423 071,44	2 137 367,92	—		
n116O	—	—	—	423 065,84	2 137 369,93	—		
n117O	—	—	—	423 064,00	2 137 364,78	—		

1	2	3	4	5	6	7	8	9
н1540	—	—	—	422 967,23	2 137 024,50	—	Метод спутниковых геодезических измерений (определений)	$\sqrt{(m0^2 + m1^2)} = \sqrt{(0,20^2 + 0,20^2)}$
н1550	—	—	—	422 969,36	2 137 032,44	—		
н1560	—	—	—	422 961,63	2 137 034,51	—		
н1570	—	—	—	422 959,51	2 137 026,57	—		
н1540	—	—	—	422 967,23	2 137 024,50	—		

2. Сведения о характеристиках объекта недвижимости с кадастровым номером 47:14:0000000:23188 :

№ п/п	Наименование характеристики	Значение характеристики
1	2	3
1.	Вид объекта недвижимости	Здание
2.	Ранее присвоенный государственный учетный номер (инвентарный) здания, сооружения, объекта незавершенного строительства	—
3.	Кадастровый номер земельного участка (земельных участков), в границах которого (которых) расположены здание, сооружение, объект незавершенного строительства	47:14:0729002:19
4.	Уникальный учетный номер кадастрового квартала, в границах которого расположены здание, сооружение, объект незавершенного строительства	47:14:0729002
5.	Сведения об адресе здания, сооружения, объекта незавершенного строительства	—
5.1.	Сведения об ином месте нахождения здания, сооружения, объекта незавершенного строительства, не являющегося объектом адресации, в структурированном виде	188514, Российская Федерация, Ленинградская область, Ломоносовский район
5.2.	Дополнительные сведения о месте нахождения здания, сооружения, объекта незавершенного строительства	Копорская волость, СНТ "Лужки", ул. Вторая, уч. 79
6.	Иные сведения	—

3. Пояснения к сведениям об объекте недвижимости с кадастровым номером 47:14:0000000:23188 :

1.	—
----	---

1. Сведения о характерных точках контура объекта недвижимости с кадастровым номером 47:14:0000000:23195 :

Система координат			МСК-47, зона 2				Зона № <u>2</u>	
Обозначение характерных точек границ	Содержатся в Едином государственном реестре недвижимости			Определены в ходе выполнения комплексных кадастровых работ			Метод определения координат	Формулы, примененные для расчета средней квадратической погрешности определения координат характерных точек (Mt), м, с подставленными в такие формулы значениями и итоговые (вычисленные) значения Mt, м
	координаты, м		Радиус, м	координаты, м		Радиус, м		
	X	Y	R	X	Y	R		
1	2	3	4	5	6	7	8	9
н740	—	—	—	423 027,70	2 137 115,91	—	Метод спутниковых геодезических измерений (определений)	$\sqrt{(m0^2 + m1^2)} = \sqrt{(0,20^2 + 0,20^2)}$
н750	—	—	—	423 028,48	2 137 118,17	—		
н760	—	—	—	423 025,85	2 137 119,08	—		
н770	—	—	—	423 025,07	2 137 116,83	—		
н740	—	—	—	423 027,70	2 137 115,91	—		

2. Сведения о характеристиках объекта недвижимости с кадастровым номером 47:14:0000000:23195 :

№ п/п	Наименование характеристики	Значение характеристики
1	2	3
1.	Вид объекта недвижимости	Здание
2.	Ранее присвоенный государственный учетный номер (инвентарный) здания, сооружения, объекта незавершенного строительства	—
3.	Кадастровый номер земельного участка (земельных участков), в границах которого (которых) расположены здание, сооружение, объект незавершенного строительства	47:14:0729002:18
4.	Уникальный учетный номер кадастрового квартала, в границах которого расположены здание, сооружение, объект незавершенного строительства	47:14:0729002

1	2	3
5.	Сведения об адресе здания, сооружения, объекта незавершенного строительства	—
5.1.	Сведения об ином месте нахождения здания, сооружения, объекта незавершенного строительства, не являющегося объектом адресации, в структурированном виде	188514, Российская Федерация, Ленинградская область, Ломоносовский район
5.2.	Дополнительные сведения о месте нахождения здания, сооружения, объекта незавершенного строительства	Копорская волость, СНТ "Лужки", ул. Первая, уч. 41
6.	Иные сведения	—

3. Пояснения к сведениям об объекте недвижимости с кадастровым номером 47:14:0000000:23195 :

1.	—
----	---

1. Сведения о характерных точках контура объекта недвижимости с кадастровым номером 47:14:0000000:23748 :

Система координат		МСК-47, зона 2					Зона № 2	
Обозначение характерных точек границ	Содержатся в Едином государственном реестре недвижимости			Определены в ходе выполнения комплексных кадастровых работ			Метод определения координат	Формулы, примененные для расчета средней квадратической погрешности определения координат характерных точек (Mt), м, с подставленными в такие формулы значениями и итоговые (вычисленные) значения Mt, м
	координаты, м		Радиус, м	координаты, м		Радиус, м		
	X	Y	R	X	Y	R		
1	2	3	4	5	6	7	8	9
н1500	—	—	—	422 988,03	2 137 049,12	—	Метод спутниковых геодезических измерений (определений)	$\sqrt{(m0^2 + m1^2)} = \sqrt{(0,20^2 + 0,20^2)}$
н1510	—	—	—	422 989,10	2 137 052,39	—		
н1520	—	—	—	422 984,10	2 137 054,04	—		
н1530	—	—	—	422 983,02	2 137 050,77	—		
н1500	—	—	—	422 988,03	2 137 049,12	—		

2. Сведения о характеристиках объекта недвижимости с кадастровым номером 47:14:0000000:23748 :

№ п/п	Наименование характеристики	Значение характеристики
1	2	3
1.	Вид объекта недвижимости	Здание

1	2	3
2.	Ранее присвоенный государственный учетный номер (инвентарный) здания, сооружения, объекта незавершенного строительства	—
3.	Кадастровый номер земельного участка (земельных участков), в границах которого (которых) расположены здание, сооружение, объект незавершенного строительства	47:14:0729002:4
4.	Уникальный учетный номер кадастрового квартала, в границах которого расположены здание, сооружение, объект незавершенного строительства	47:14:0729002
5.	Сведения об адресе здания, сооружения, объекта незавершенного строительства	—
5.1.	Сведения об ином месте нахождения здания, сооружения, объекта незавершенного строительства, не являющегося объектом адресации, в структурированном виде	188514, Российская Федерация, Ленинградская область, Ломоносовский район
5.2.	Дополнительные сведения о месте нахождения здания, сооружения, объекта незавершенного строительства	Копорская волость, СНТ "Лужки", ул. Вторая, уч. 78
6.	Иные сведения	—

3. Пояснения к сведениям об объекте недвижимости с кадастровым номером 47:14:0000000:23748 :

1.	—
----	---

1. Сведения о характерных точках контура объекта недвижимости с кадастровым номером 47:14:0000000:23749 :

Система координат МСК-47, зона 2 Зона № 2

Обозначение характерных точек границ	Содержатся в Едином государственном реестре недвижимости			Определены в ходе выполнения комплексных кадастровых работ			Метод определения координат	Формулы, примененные для расчета средней квадратической погрешности определения координат характерных точек (Mt), м, с подставленными в такие формулы значениями и итоговые (вычисленные) значения Mt, м
	координаты, м		Радиус, м	координаты, м		Радиус, м		
	X	Y	R	X	Y	R		
1	2	3	4	5	6	7	8	9
н1020	—	—	—	422 982,31	2 136 963,89	—	Метод спутниковых геодезических измерений (определений)	$\sqrt{(m0^2 + m1^2)} = \sqrt{(0,20^2 + 0,20^2)}$
н1030	—	—	—	422 984,23	2 136 968,94	—		
н1040	—	—	—	422 978,32	2 136 971,19	—		

1	2	3	4	5	6	7	8	9
н1050	—	—	—	422 976,39	2 136 966,14	—	Метод спутниковых геодезических измерений (определений)	$\sqrt{(m0^2 + m1^2)} = \sqrt{(0,20^2 + 0,20^2)}$
н1020	—	—	—	422 982,31	2 136 963,89	—		

2. Сведения о характеристиках объекта недвижимости с кадастровым номером 47:14:0000000:23749 :

№ п/п	Наименование характеристики	Значение характеристики
1	2	3
1.	Вид объекта недвижимости	Здание
2.	Ранее присвоенный государственный учетный номер (инвентарный) здания, сооружения, объекта незавершенного строительства	—
3.	Кадастровый номер земельного участка (земельных участков), в границах которого (которых) расположены здание, сооружение, объект незавершенного строительства	47:14:0729002:2
4.	Уникальный учетный номер кадастрового квартала, в границах которого расположены здание, сооружение, объект незавершенного строительства	47:14:0729002
5.	Сведения об адресе здания, сооружения, объекта незавершенного строительства	—
5.1.	Сведения об ином месте нахождения здания, сооружения, объекта незавершенного строительства, не являющегося объектом адресации, в структурированном виде	188514, Российская Федерация, Ленинградская область, Ломоносовский район
5.2.	Дополнительные сведения о месте нахождения здания, сооружения, объекта незавершенного строительства	Копорская волость, СНТ "Лужки", ул. Первая, уч. 48
6.	Иные сведения	—

3. Пояснения к сведениям об объекте недвижимости с кадастровым номером 47:14:0000000:23749 :

1.	—
----	---

1. Сведения о характерных точках контура объекта недвижимости с кадастровым номером 47:14:0000000:23761 :

Система координат		МСК-47, зона 2					Зона № <u>2</u>	
Обозначение характерных точек границ	Содержатся в Едином государственном реестре недвижимости			Определены в ходе выполнения комплексных кадастровых работ			Метод определения координат	Формулы, примененные для расчета средней квадратической погрешности определения координат характерных точек (Mt), м, с подставленными в такие формулы значениями и итоговые (вычисленные) значения Mt, м
	координаты, м		Радиус, м	координаты, м		Радиус, м		
	X	Y	R	X	Y	R		
1	2	3	4	5	6	7	8	9
н1780	—	—	—	422 931,67	2 136 906,43	—	Метод спутниковых геодезических измерений (определений)	$\sqrt{(m0^2 + m1^2)} = \sqrt{(0,20^2 + 0,20^2)}$
н1790	—	—	—	422 933,40	2 136 912,25	—		
н1800	—	—	—	422 926,06	2 136 914,44	—		
н1810	—	—	—	422 924,32	2 136 908,62	—		
н1780	—	—	—	422 931,67	2 136 906,43	—		

2. Сведения о характеристиках объекта недвижимости с кадастровым номером 47:14:0000000:23761 :

№ п/п	Наименование характеристики	Значение характеристики
1	2	3
1.	Вид объекта недвижимости	Здание
2.	Ранее присвоенный государственный учетный номер (инвентарный) здания, сооружения, объекта незавершенного строительства	—
3.	Кадастровый номер земельного участка (земельных участков), в границах которого (которых) расположены здание, сооружение, объект незавершенного строительства	47:14:0729002:11
4.	Уникальный учетный номер кадастрового квартала, в границах которого расположены здание, сооружение, объект незавершенного строительства	47:14:0729002

1	2	3
5.	Сведения об адресе здания, сооружения, объекта незавершенного строительства	—
5.1.	Сведения об ином месте нахождения здания, сооружения, объекта незавершенного строительства, не являющегося объектом адресации, в структурированном виде	188514, Российская Федерация, Ленинградская область, Ломоносовский район
5.2.	Дополнительные сведения о месте нахождения здания, сооружения, объекта незавершенного строительства	СНТ Лужки, ул. Вторая, уч. 85
6.	Иные сведения	—

3. Пояснения к сведениям об объекте недвижимости с кадастровым номером 47:14:0000000:23761 :

1.	—
----	---

1. Сведения о характерных точках контура объекта недвижимости с кадастровым номером 47:14:0000000:26478 :

Система координат		МСК-47, зона 2					Зона № 2	
Обозначение характерных точек границ	Содержатся в Едином государственном реестре недвижимости			Определены в ходе выполнения комплексных кадастровых работ			Метод определения координат	Формулы, примененные для расчета средней квадратической погрешности определения координат характерных точек (Mt), м, с подставленными в такие формулы значениями и итоговые (вычисленные) значения Mt, м
	координаты, м		Радиус, м	координаты, м		Радиус, м		
	X	Y	R	X	Y	R		
1	2	3	4	5	6	7	8	9
н1420	—	—	—	423 000,71	2 137 175,05	—	Метод спутниковых геодезических измерений (определений)	$\sqrt{(m0^2 + m1^2)} = \sqrt{(0,20^2 + 0,20^2)}$
н1430	—	—	—	423 002,27	2 137 180,60	—		
н1440	—	—	—	422 997,27	2 137 182,01	—		
н1450	—	—	—	422 995,71	2 137 176,47	—		
н1420	—	—	—	423 000,71	2 137 175,05	—		

2. Сведения о характеристиках объекта недвижимости с кадастровым номером 47:14:0000000:26478 :

№ п/п	Наименование характеристики	Значение характеристики
1	2	3
1.	Вид объекта недвижимости	Здание

1	2	3
2.	Ранее присвоенный государственный учетный номер (инвентарный) здания, сооружения, объекта незавершенного строительства	—
3.	Кадастровый номер земельного участка (земельных участков), в границах которого (которых) расположены здание, сооружение, объект незавершенного строительства	47:14:0729002:6
4.	Уникальный учетный номер кадастрового квартала, в границах которого расположены здание, сооружение, объект незавершенного строительства	47:14:0729002
5.	Сведения об адресе здания, сооружения, объекта незавершенного строительства	—
5.1.	Сведения об ином месте нахождения здания, сооружения, объекта незавершенного строительства, не являющегося объектом адресации, в структурированном виде	188514, Российская Федерация, Ленинградская область, Ломоносовский район
5.2.	Дополнительные сведения о месте нахождения здания, сооружения, объекта незавершенного строительства	Копорская волость, СНТ "Лужки", ул. Вторая, уч. 72
6.	Иные сведения	—

3. Пояснения к сведениям об объекте недвижимости с кадастровым номером 47:14:0000000:26478 :

1.	—
----	---

1. Сведения о характерных точках контура объекта недвижимости с кадастровым номером 47:14:0000000:26487 :

Система координат МСК-47, зона 2 Зона № 2

Обозначение характерных точек границ	Содержатся в Едином государственном реестре недвижимости			Определены в ходе выполнения комплексных кадастровых работ			Метод определения координат	Формулы, примененные для расчета средней квадратической погрешности определения координат характерных точек (Mt), м, с подставленными в такие формулы значениями и итоговые (вычисленные) значения Mt, м
	координаты, м		Радиус, м	координаты, м		Радиус, м		
	X	Y	R	X	Y	R		
1	2	3	4	5	6	7	8	9
n1220	—	—	—	423 067,98	2 137 319,29	—	Метод спутниковых геодезических измерений (определений)	$\sqrt{(m0^2 + m1^2)} = \sqrt{(0,20^2 + 0,20^2)}$
n1230	—	—	—	423 069,88	2 137 325,88	—		
n1240	—	—	—	423 064,53	2 137 327,42	—		

1	2	3	4	5	6	7	8	9
н1250	—	—	—	423 062,63	2 137 320,83	—	Метод спутниковых геодезических измерений (определений)	$\sqrt{(m0^2 + m1^2)} = \sqrt{(0,20^2 + 0,20^2)}$
н1220	—	—	—	423 067,98	2 137 319,29	—		

2. Сведения о характеристиках объекта недвижимости с кадастровым номером 47:14:0000000:26487 :

№ п/п	Наименование характеристики	Значение характеристики
1	2	3
1.	Вид объекта недвижимости	Здание
2.	Ранее присвоенный государственный учетный номер (инвентарный) здания, сооружения, объекта незавершенного строительства	—
3.	Кадастровый номер земельного участка (земельных участков), в границах которого (которых) расположены здание, сооружение, объект незавершенного строительства	47:14:0729002:5
4.	Уникальный учетный номер кадастрового квартала, в границах которого расположены здание, сооружение, объект незавершенного строительства	47:14:0729002
5.	Сведения об адресе здания, сооружения, объекта незавершенного строительства	—
5.1.	Сведения об ином месте нахождения здания, сооружения, объекта незавершенного строительства, не являющегося объектом адресации, в структурированном виде	188514, Российская Федерация, Ленинградская область, Ломоносовский район
5.2.	Дополнительные сведения о месте нахождения здания, сооружения, объекта незавершенного строительства	СНТ Лужки, ул. Вторая, уч. 66
6.	Иные сведения	—

3. Пояснения к сведениям об объекте недвижимости с кадастровым номером 47:14:0000000:26487 :

1.	—
----	---

1. Сведения о характерных точках контура объекта недвижимости с кадастровым номером 47:14:0000000:27174 :

Система координат		МСК-47, зона 2					Зона № <u>2</u>	
Обозначение характерных точек границ	Содержатся в Едином государственном реестре недвижимости			Определены в ходе выполнения комплексных кадастровых работ			Метод определения координат	Формулы, примененные для расчета средней квадратической погрешности определения координат характерных точек (Mt), м, с подставленными в такие формулы значениями и итоговые (вычисленные) значения Mt, м
	координаты, м		Радиус, м	координаты, м		Радиус, м		
	X	Y	R	X	Y	R		
1	2	3	4	5	6	7	8	9
н550	—	—	—	423 095,34	2 137 311,22	—	Метод спутниковых геодезических измерений (определений)	$\sqrt{(m0^2 + m1^2)} = \sqrt{(0,20^2 + 0,20^2)}$
н560	—	—	—	423 090,08	2 137 312,91	—		
н570	—	—	—	423 089,16	2 137 310,03	—		
н580	—	—	—	423 094,42	2 137 308,35	—		
н550	—	—	—	423 095,34	2 137 311,22	—		

2. Сведения о характеристиках объекта недвижимости с кадастровым номером 47:14:0000000:27174 :

№ п/п	Наименование характеристики	Значение характеристики
1	2	3
1.	Вид объекта недвижимости	Здание
2.	Ранее присвоенный государственный учетный номер (инвентарный) здания, сооружения, объекта незавершенного строительства	—
3.	Кадастровый номер земельного участка (земельных участков), в границах которого (которых) расположены здание, сооружение, объект незавершенного строительства	47:14:0729002:20
4.	Уникальный учетный номер кадастрового квартала, в границах которого расположены здание, сооружение, объект незавершенного строительства	47:14:0729002

1	2	3
5.	Сведения об адресе здания, сооружения, объекта незавершенного строительства	—
5.1.	Сведения об ином месте нахождения здания, сооружения, объекта незавершенного строительства, не являющегося объектом адресации, в структурированном виде	188514, Российская Федерация, Ленинградская область, Ломоносовский район
5.2.	Дополнительные сведения о месте нахождения здания, сооружения, объекта незавершенного строительства	Копорская волость, СНТ "Лужки", ул. Первая, уч. 34
6.	Иные сведения	—

3. Пояснения к сведениям об объекте недвижимости с кадастровым номером 47:14:0000000:27174 :

1.	—
----	---

1. Сведения о характерных точках контура объекта недвижимости с кадастровым номером 47:14:0000000:27813 :

Система координат		МСК-47, зона 2					Зона № 2	
Обозначение характерных точек границ	Содержатся в Едином государственном реестре недвижимости			Определены в ходе выполнения комплексных кадастровых работ			Метод определения координат	Формулы, примененные для расчета средней квадратической погрешности определения координат характерных точек (Mt), м, с подставленными в такие формулы значениями и итоговые (вычисленные) значения Mt, м
	координаты, м		Радиус, м	координаты, м		Радиус, м		
	X	Y	R	X	Y	R		
1	2	3	4	5	6	7	8	9
н51О	—	—	—	422 975,68	2 136 896,62	—	Метод спутниковых геодезических измерений (определений)	$\sqrt{(m0^2 + m1^2)} = \sqrt{(0,20^2 + 0,20^2)}$
н52О	—	—	—	422 977,00	2 136 903,56	—		
н53О	—	—	—	422 972,99	2 136 904,32	—		
н54О	—	—	—	422 971,67	2 136 897,39	—		
н51О	—	—	—	422 975,68	2 136 896,62	—		

2. Сведения о характеристиках объекта недвижимости с кадастровым номером 47:14:0000000:27813 :

№ п/п	Наименование характеристики	Значение характеристики
1	2	3
1.	Вид объекта недвижимости	Здание

1	2	3
2.	Ранее присвоенный государственный учетный номер (инвентарный) здания, сооружения, объекта незавершенного строительства	—
3.	Кадастровый номер земельного участка (земельных участков), в границах которого (которых) расположены здание, сооружение, объект незавершенного строительства	47:14:0729002:44
4.	Уникальный учетный номер кадастрового квартала, в границах которого расположены здание, сооружение, объект незавершенного строительства	47:14:0729002
5.	Сведения об адресе здания, сооружения, объекта незавершенного строительства	—
5.1.	Сведения об ином месте нахождения здания, сооружения, объекта незавершенного строительства, не являющегося объектом адресации, в структурированном виде	188514, Российская Федерация, Ленинградская область, Ломоносовский район
5.2.	Дополнительные сведения о месте нахождения здания, сооружения, объекта незавершенного строительства	Копорская волость, СНТ "Лужки", ул.Первая, уч.18.
6.	Иные сведения	—

3. Пояснения к сведениям об объекте недвижимости с кадастровым номером 47:14:0000000:27813 :

1.	—
----	---

1. Сведения о характерных точках контура объекта недвижимости с кадастровым номером 47:14:0701001:178 :

Система координат МСК-47, зона 2 Зона № 2

Обозначение характерных точек границ	Содержатся в Едином государственном реестре недвижимости			Определены в ходе выполнения комплексных кадастровых работ			Метод определения координат	Формулы, примененные для расчета средней квадратической погрешности определения координат характерных точек (Mt), м, с подставленными в такие формулы значениями и итоговые (вычисленные) значения Mt, м
	координаты, м		Радиус, м	координаты, м		Радиус, м		
	X	Y	R	X	Y	R		
1	2	3	4	5	6	7	8	9
н1850	—	—	—	422 993,92	2 137 034,53	—	Метод спутниковых геодезических измерений (определений)	$\sqrt{(m0^2 + m1^2)} = \sqrt{(0,20^2 + 0,20^2)}$
н1820	—	—	—	423 000,29	2 137 031,18	—		
н1830	—	—	—	423 004,13	2 137 038,48	—		

1	2	3	4	5	6	7	8	9
н1910	—	—	—	423 002,41	2 137 039,38	—	Метод спутниковых геодезических измерений (определений)	$\sqrt{(m_0^2 + m_1^2)} = \sqrt{(0,20^2 + 0,20^2)}$
н1860	—	—	—	423 003,22	2 137 041,08	—		
н1870	—	—	—	422 999,11	2 137 043,04	—		
н1900	—	—	—	422 998,38	2 137 041,50	—		
н1840	—	—	—	422 997,75	2 137 041,83	—		
н1850	—	—	—	422 993,92	2 137 034,53	—		

2. Сведения о характеристиках объекта недвижимости с кадастровым номером 47:14:0701001:178 :

№ п/п	Наименование характеристики	Значение характеристики
1	2	3
1.	Вид объекта недвижимости	Здание
2.	Ранее присвоенный государственный учетный номер (инвентарный) здания, сооружения, объекта незавершенного строительства	—
3.	Кадастровый номер земельного участка (земельных участков), в границах которого (которых) расположены здание, сооружение, объект незавершенного строительства	47:14:0729002:39
4.	Уникальный учетный номер кадастрового квартала, в границах которого расположены здание, сооружение, объект незавершенного строительства	47:14:0729002
5.	Сведения об адресе здания, сооружения, объекта незавершенного строительства	—
5.1.	Сведения об ином месте нахождения здания, сооружения, объекта незавершенного строительства, не являющегося объектом адресации, в структурированном виде	188514, Российская Федерация, Ленинградская область, Ломоносовский район
5.2.	Дополнительные сведения о месте нахождения здания, сооружения, объекта незавершенного строительства	муниципальное образование "Копорское сельское поселение", садоводческое некоммерческое товарищество "Лужки", д.Систо-Палкино, ул.Первая, уч.45
6.	Иные сведения	—

3. Пояснения к сведениям об объекте недвижимости с кадастровым номером 47:14:0701001:178 :

1.	—
----	---

1. Сведения о характерных точках контура объекта недвижимости с кадастровым номером 47:14:0729002:59 :

Система координат		МСК-47, зона 2					Зона № <u>2</u>	
Обозначение характерных точек границ	Содержатся в Едином государственном реестре недвижимости			Определены в ходе выполнения комплексных кадастровых работ			Метод определения координат	Формулы, примененные для расчета средней квадратической погрешности определения координат характерных точек (Mt), м, с подставленными в такие формулы значениями и итоговые (вычисленные) значения Mt, м
	координаты, м		Радиус, м	координаты, м		Радиус, м		
	X	Y	R	X	Y	R		
1	2	3	4	5	6	7	8	9
н1920	—	—	—	423 132,65	2 137 247,28	—	Метод спутниковых геодезических измерений (определений)	$\sqrt{(m0^2 + m1^2)} = \sqrt{(0,20^2 + 0,20^2)}$
н1930	—	—	—	423 133,04	2 137 252,76	—		
н1940	—	—	—	423 124,73	2 137 253,36	—		
н1950	—	—	—	423 124,34	2 137 247,87	—		
н1920	—	—	—	423 132,65	2 137 247,28	—		
н1920	—	—	—	423 132,65	2 137 247,28	—		

2. Сведения о характеристиках объекта недвижимости с кадастровым номером 47:14:0729002:59 :

№ п/п	Наименование характеристики	Значение характеристики
1	2	3
1.	Вид объекта недвижимости	Сооружени
2.	Ранее присвоенный государственный учетный номер (инвентарный) здания, сооружения, объекта незавершенного строительства	—
3.	Кадастровый номер земельного участка (земельных участков), в границах которого (которых) расположены здание, сооружение, объект незавершенного строительства	—
4.	Уникальный учетный номер кадастрового квартала, в границах которого расположены здание, сооружение, объект незавершенного строительства	47:14:0729002

1	2	3
5.	Сведения об адресе здания, сооружения, объекта незавершенного строительства	—
5.1.	Сведения об ином месте нахождения здания, сооружения, объекта незавершенного строительства, не являющегося объектом адресации, в структурированном виде	188514, Российская Федерация, Ленинградская область, Ломоносовский район
5.2.	Дополнительные сведения о месте нахождения здания, сооружения, объекта незавершенного строительства	муниципальное образование "Копорское сельское поселение", садоводческое некоммерческое товарищество "Лужки", ул.Первая, уч.1
6.	Иные сведения	—

3. Пояснения к сведениям об объекте недвижимости с кадастровым номером 47:14:0729002:59 :

1.	—
----	---

1. Сведения о характерных точках контура объекта недвижимости с кадастровым номером 47:14:0729002:61 :

Система координат		МСК-47, зона 2					Зона № 2	
Обозначение характерных точек границ	Содержатся в Едином государственном реестре недвижимости			Определены в ходе выполнения комплексных кадастровых работ			Метод определения координат	Формулы, примененные для расчета средней квадратической погрешности определения координат характерных точек (Mt), м, с подставленными в такие формулы значениями и итоговые (вычисленные) значения Mt, м
	координаты, м		Радиус, м	координаты, м		Радиус, м		
	X	Y	R	X	Y	R		
1	2	3	4	5	6	7	8	9
н360	—	—	—	423 043,25	2 137 051,78	—	Метод спутниковых геодезических измерений (определений)	$\sqrt{(m0^2 + m1^2)} = \sqrt{(0,20^2 + 0,20^2)}$
н370	—	—	—	423 045,36	2 137 057,25	—		
н380	—	—	—	423 039,68	2 137 059,44	—		
н390	—	—	—	423 037,57	2 137 053,97	—		
н360	—	—	—	423 043,25	2 137 051,78	—		

2. Сведения о характеристиках объекта недвижимости с кадастровым номером 47:14:0729002:61 :

№ п/п	Наименование характеристики	Значение характеристики
1	2	3
1.	Вид объекта недвижимости	Здание

1	2	3
2.	Ранее присвоенный государственный учетный номер (инвентарный) здания, сооружения, объекта незавершенного строительства	—
3.	Кадастровый номер земельного участка (земельных участков), в границах которого (которых) расположены здание, сооружение, объект незавершенного строительства	47:14:0729002:49
4.	Уникальный учетный номер кадастрового квартала, в границах которого расположены здание, сооружение, объект незавершенного строительства	47:14:0729002
5.	Сведения об адресе здания, сооружения, объекта незавершенного строительства	—
5.1.	Сведения об ином месте нахождения здания, сооружения, объекта незавершенного строительства, не являющегося объектом адресации, в структурированном виде	188514, Российская Федерация, Ленинградская область, Ломоносовский район
5.2.	Дополнительные сведения о месте нахождения здания, сооружения, объекта незавершенного строительства	муниципальное образование "Копорское сельское поселение", садоводческое некоммерческое товарищество "Лужки", ул.Первая, уч.10
6.	Иные сведения	—

3. Пояснения к сведениям об объекте недвижимости с кадастровым номером 47:14:0729002:61 :

1.	—
----	---

1. Сведения о характерных точках контура объекта недвижимости с кадастровым номером 47:14:0729002:62 :

Система координат МСК-47, зона 2 Зона № 2

Обозначение характерных точек границ	Содержатся в Едином государственном реестре недвижимости			Определены в ходе выполнения комплексных кадастровых работ			Метод определения координат	Формулы, примененные для расчета средней квадратической погрешности определения координат характерных точек (Mt), м, с подставленными в такие формулы значениями и итоговые (вычисленные) значения Mt, м
	координаты, м		Радиус, м	координаты, м		Радиус, м		
	X	Y	R	X	Y	R		
1	2	3	4	5	6	7	8	9
н1580	—	—	—	422 946,61	2 137 006,48	—	Метод спутниковых геодезических измерений (определений)	$\sqrt{(m0^2 + m1^2)} = \sqrt{(0,20^2 + 0,20^2)}$
н1590	—	—	—	422 947,64	2 137 010,30	—		
н1600	—	—	—	422 940,98	2 137 012,09	—		

1	2	3	4	5	6	7	8	9
н1610	—	—	—	422 939,95	2 137 008,27	—	Метод спутниковых геодезических измерений (определений)	$\sqrt{(m0^2 + m1^2)} = \sqrt{(0,20^2 + 0,20^2)}$
н1580	—	—	—	422 946,61	2 137 006,48	—		

2. Сведения о характеристиках объекта недвижимости с кадастровым номером 47:14:0729002:62 :

№ п/п	Наименование характеристики	Значение характеристики
1	2	3
1.	Вид объекта недвижимости	Здание
2.	Ранее присвоенный государственный учетный номер (инвентарный) здания, сооружения, объекта незавершенного строительства	—
3.	Кадастровый номер земельного участка (земельных участков), в границах которого (которых) расположены здание, сооружение, объект незавершенного строительства	47:14:0729002:41
4.	Уникальный учетный номер кадастрового квартала, в границах которого расположены здание, сооружение, объект незавершенного строительства	47:14:0729002
5.	Сведения об адресе здания, сооружения, объекта незавершенного строительства	—
5.1.	Сведения об ином месте нахождения здания, сооружения, объекта незавершенного строительства, не являющегося объектом адресации, в структурированном виде	188514, Российская Федерация, Ленинградская область, Ломоносовский район
5.2.	Дополнительные сведения о месте нахождения здания, сооружения, объекта незавершенного строительства	муниципальное образование "Копорское сельское поселение", садоводческое некоммерческое товарищество "Лужки", ул.Вторая, уч.80
6.	Иные сведения	—

3. Пояснения к сведениям об объекте недвижимости с кадастровым номером 47:14:0729002:62 :

1.	—
----	---

1. Сведения о характерных точках контура объекта недвижимости с кадастровым номером 47:14:0729002:64 :

Система координат		МСК-47, зона 2					Зона № <u>2</u>	
Обозначение характерных точек границ	Содержатся в Едином государственном реестре недвижимости			Определены в ходе выполнения комплексных кадастровых работ			Метод определения координат	Формулы, примененные для расчета средней квадратической погрешности определения координат характерных точек (Mt), м, с подставленными в такие формулы значениями и итоговые (вычисленные) значения Mt, м
	координаты, м		Радиус, м	координаты, м		Радиус, м		
	X	Y	R	X	Y	R		
1	2	3	4	5	6	7	8	9
н132О	—	—	—	423 059,65	2 137 300,93	—	Метод спутниковых геодезических измерений (определений)	$\sqrt{(m0^2 + m1^2)} = \sqrt{(0,20^2 + 0,20^2)}$
н133О	—	—	—	423 058,09	2 137 301,42	—		
н127О	—	—	—	423 058,67	2 137 303,27	—		
н128О	—	—	—	423 051,10	2 137 305,63	—		
н129О	—	—	—	423 049,30	2 137 299,87	—		
н131О	—	—	—	423 058,43	2 137 297,02	—		
н132О	—	—	—	423 059,65	2 137 300,93	—		

2. Сведения о характеристиках объекта недвижимости с кадастровым номером 47:14:0729002:64 :

№ п/п	Наименование характеристики	Значение характеристики
1	2	3
1.	Вид объекта недвижимости	Здание
2.	Ранее присвоенный государственный учетный номер (инвентарный) здания, сооружения, объекта незавершенного строительства	—
3.	Кадастровый номер земельного участка (земельных участков), в границах которого (которых) расположены здание, сооружение, объект незавершенного строительства	47:14:0729002:33

1	2	3
4.	Уникальный учетный номер кадастрового квартала, в границах которого расположены здание, сооружение, объект незавершенного строительства	47:14:0729002
5.	Сведения об адресе здания, сооружения, объекта незавершенного строительства	—
5.1.	Сведения об ином месте нахождения здания, сооружения, объекта незавершенного строительства, не являющегося объектом адресации, в структурированном виде	188514, Российская Федерация, Ленинградская область, Ломоносовский район
5.2.	Дополнительные сведения о месте нахождения здания, сооружения, объекта незавершенного строительства	муниципальное образование "Копорское сельское поселение", садоводческое некоммерческое товарищество "Лужки", ул.Вторая, уч.67
6.	Иные сведения	—

3. Пояснения к сведениям об объекте недвижимости с кадастровым номером 47:14:0729002:64 :

1. —

1. Сведения о характерных точках контура объекта недвижимости с кадастровым номером 47:14:0729002:65 :

Система координат МСК-47, зона 2 Зона № 2

Обозначение характерных точек границ	Содержатся в Едином государственном реестре недвижимости			Определены в ходе выполнения комплексных кадастровых работ			Метод определения координат	Формулы, примененные для расчета средней квадратической погрешности определения координат характерных точек (Mt), м, с подставленными в такие формулы значениями и итоговые (вычисленные) значения Mt, м
	координаты, м		Радиус, м	координаты, м		Радиус, м		
	X	Y	R	X	Y	R		
1	2	3	4	5	6	7	8	9
n118O	—	—	—	423 057,92	2 137 344,73	—	Метод спутниковых геодезических измерений (определений)	$\sqrt{(m0^2 + m1^2)} = \sqrt{(0,20^2 + 0,20^2)}$
n119O	—	—	—	423 059,82	2 137 350,75	—		
n120O	—	—	—	423 053,68	2 137 352,68	—		
n121O	—	—	—	423 051,78	2 137 346,66	—		
n118O	—	—	—	423 057,92	2 137 344,73	—		

2. Сведения о характеристиках объекта недвижимости с кадастровым номером 47:14:0729002:65 :

№ п/п	Наименование характеристики	Значение характеристики
1	2	3
1.	Вид объекта недвижимости	Здание
2.	Ранее присвоенный государственный учетный номер (инвентарный) здания, сооружения, объекта незавершенного строительства	—
3.	Кадастровый номер земельного участка (земельных участков), в границах которого (которых) расположены здание, сооружение, объект незавершенного строительства	47:14:0729002:8
4.	Уникальный учетный номер кадастрового квартала, в границах которого расположены здание, сооружение, объект незавершенного строительства	47:14:0729002
5.	Сведения об адресе здания, сооружения, объекта незавершенного строительства	—
5.1.	Сведения об ином месте нахождения здания, сооружения, объекта незавершенного строительства, не являющегося объектом адресации, в структурированном виде	188514, Российская Федерация, Ленинградская область, Ломоносовский район
5.2.	Дополнительные сведения о месте нахождения здания, сооружения, объекта незавершенного строительства	Копорское сельское поселение, СНТ Лужки, ул. Вторая, уч. 65
6.	Иные сведения	—

3. Пояснения к сведениям об объекте недвижимости с кадастровым номером 47:14:0729002:65 :

1.	—
----	---

1. Сведения о характерных точках контура объекта недвижимости с кадастровым номером 47:14:0729002:68 :

Система координат		МСК-47, зона 2					Зона № <u>2</u>	
Обозначение характерных точек границ	Содержатся в Едином государственном реестре недвижимости			Определены в ходе выполнения комплексных кадастровых работ			Метод определения координат	Формулы, примененные для расчета средней квадратической погрешности определения координат характерных точек (Mt), м, с подставленными в такие формулы значениями и итоговые (вычисленные) значения Mt, м
	координаты, м		Радиус, м	координаты, м		Радиус, м		
	X	Y	R	X	Y	R		
1	2	3	4	5	6	7	8	9
n1340	—	—	—	423 052,31	2 137 282,04	—	Метод спутниковых геодезических измерений (определений)	$\sqrt{(m0^2 + m1^2)} = \sqrt{(0,20^2 + 0,20^2)}$

1	2	3	4	5	6	7	8	9
н1350	—	—	—	423 053,71	2 137 286,69	—	Метод спутниковых геодезических измерений (определений)	$\sqrt{(m_0^2 + m_1^2)} = \sqrt{(0,20^2 + 0,20^2)}$
н1360	—	—	423 048,40	2 137 288,29	—			
н1370	—	—	423 047,00	2 137 283,64	—			
н1340	—	—	423 052,31	2 137 282,04	—			

2. Сведения о характеристиках объекта недвижимости с кадастровым номером 47:14:0729002:68 :

№ п/п	Наименование характеристики	Значение характеристики
1	2	3
1.	Вид объекта недвижимости	Здание
2.	Ранее присвоенный государственный учетный номер (инвентарный) здания, сооружения, объекта незавершенного строительства	—
3.	Кадастровый номер земельного участка (земельных участков), в границах которого (которых) расположены здание, сооружение, объект незавершенного строительства	47:14:0729002:25
4.	Уникальный учетный номер кадастрового квартала, в границах которого расположены здание, сооружение, объект незавершенного строительства	47:14:0729002
5.	Сведения об адресе здания, сооружения, объекта незавершенного строительства	—
5.1.	Сведения об ином месте нахождения здания, сооружения, объекта незавершенного строительства, не являющегося объектом адресации, в структурированном виде	188514, Российская Федерация, Ленинградская область, Ломоносовский район
5.2.	Дополнительные сведения о месте нахождения здания, сооружения, объекта незавершенного строительства	Копорское сельское поселение, СНТ Лужки, ул. Вторая, уч. 68
6.	Иные сведения	—

3. Пояснения к сведениям об объекте недвижимости с кадастровым номером 47:14:0729002:68 :

1.	—
----	---

1. Сведения о характерных точках контура объекта недвижимости с кадастровым номером 47:14:0729002:69 :

Система координат		МСК-47, зона 2					Зона № <u>2</u>	
Обозначение характерных точек границ	Содержатся в Едином государственном реестре недвижимости			Определены в ходе выполнения комплексных кадастровых работ			Метод определения координат	Формулы, примененные для расчета средней квадратической погрешности определения координат характерных точек (Mt), м, с подставленными в такие формулы значениями и итоговые (вычисленные) значения Mt, м
	координаты, м		Радиус, м	координаты, м		Радиус, м		
	X	Y	R	X	Y	R		
1	2	3	4	5	6	7	8	9
н81О	—	—	—	423 017,55	2 137 099,66	—	Метод спутниковых геодезических измерений (определений)	$\sqrt{(m0^2 + m1^2)} = \sqrt{(0,20^2 + 0,20^2)}$
н78О	—	—	—	423 026,19	2 137 096,60	—		
н79О	—	—	—	423 028,69	2 137 103,67	—		
н87О	—	—	—	423 026,34	2 137 104,50	—		
н83О	—	—	—	423 027,22	2 137 107,10	—		
н84О	—	—	—	423 020,84	2 137 109,26	—		
н81О	—	—	—	423 017,55	2 137 099,66	—		

2. Сведения о характеристиках объекта недвижимости с кадастровым номером 47:14:0729002:69 :

№ п/п	Наименование характеристики	Значение характеристики
1	2	3
1.	Вид объекта недвижимости	Здание
2.	Ранее присвоенный государственный учетный номер (инвентарный) здания, сооружения, объекта незавершенного строительства	—
3.	Кадастровый номер земельного участка (земельных участков), в границах которого (которых) расположены здание, сооружение, объект незавершенного строительства	47:14:0729002:37

1	2	3
4.	Уникальный учетный номер кадастрового квартала, в границах которого расположены здание, сооружение, объект незавершенного строительства	47:14:0729002
5.	Сведения об адресе здания, сооружения, объекта незавершенного строительства	—
5.1.	Сведения об ином месте нахождения здания, сооружения, объекта незавершенного строительства, не являющегося объектом адресации, в структурированном виде	188514, Российская Федерация, Ленинградская область, Ломоносовский район
5.2.	Дополнительные сведения о месте нахождения здания, сооружения, объекта незавершенного строительства	МО " Копорское сельское поселение", садоводческое некоммерческое товарищество "Лужки", ул.Первая, уч.42
6.	Иные сведения	—

3. Пояснения к сведениям об объекте недвижимости с кадастровым номером 47:14:0729002:69 :

1. —

1. Сведения о характерных точках контура объекта недвижимости с кадастровым номером 47:14:0729002:70 :

Система координат МСК-47, зона 2 Зона № 2

Обозначение характерных точек границ	Содержатся в Едином государственном реестре недвижимости			Определены в ходе выполнения комплексных кадастровых работ			Метод определения координат	Формулы, примененные для расчета средней квадратической погрешности определения координат характерных точек (Mt), м, с подставленными в такие формулы значениями и итоговые (вычисленные) значения Mt, м
	координаты, м		Радиус, м	координаты, м		Радиус, м		
	X	Y	R	X	Y	R		
1	2	3	4	5	6	7	8	9
н180	—	—	—	423 082,14	2 137 192,86	—	Метод спутниковых геодезических измерений (определений)	$\sqrt{(m0^2 + m1^2)} = \sqrt{(0,20^2 + 0,20^2)}$
н190	—	—	—	423 084,48	2 137 199,06	—		
н200	—	—	—	423 078,74	2 137 201,22	—		
н210	—	—	—	423 076,40	2 137 195,03	—		
н180	—	—	—	423 082,14	2 137 192,86	—		

2. Сведения о характеристиках объекта недвижимости с кадастровым номером 47:14:0729002:70 :

№ п/п	Наименование характеристики	Значение характеристики
1	2	3
1.	Вид объекта недвижимости	Здание
2.	Ранее присвоенный государственный учетный номер (инвентарный) здания, сооружения, объекта незавершенного строительства	—
3.	Кадастровый номер земельного участка (земельных участков), в границах которого (которых) расположены здание, сооружение, объект незавершенного строительства	47:14:0729002:31
4.	Уникальный учетный номер кадастрового квартала, в границах которого расположены здание, сооружение, объект незавершенного строительства	47:14:0729002
5.	Сведения об адресе здания, сооружения, объекта незавершенного строительства	—
5.1.	Сведения об ином месте нахождения здания, сооружения, объекта незавершенного строительства, не являющегося объектом адресации, в структурированном виде	188514, Российская Федерация, Ленинградская область, Ломоносовский район
5.2.	Дополнительные сведения о месте нахождения здания, сооружения, объекта незавершенного строительства	муниципальное образование "Копорское сельское поселение", садовое некоммерческое товарищество "Лужки", ул.Первая, уч.4
6.	Иные сведения	—

3. Пояснения к сведениям об объекте недвижимости с кадастровым номером 47:14:0729002:70 :

1.	—
----	---

1. Сведения о характерных точках контура объекта недвижимости с кадастровым номером 47:14:0729002:71 :

Система координат		МСК-47, зона 2					Зона № <u>2</u>	
Обозначение характерных точек границ	Содержатся в Едином государственном реестре недвижимости			Определены в ходе выполнения комплексных кадастровых работ			Метод определения координат	Формулы, примененные для расчета средней квадратической погрешности определения координат характерных точек (Mt), м, с подставленными в такие формулы значениями и итоговые (вычисленные) значения Mt, м
	координаты, м		Радиус, м	координаты, м		Радиус, м		
	X	Y	R	X	Y	R		
1	2	3	4	5	6	7	8	9
н700	—	—	—	423 032,05	2 137 141,82	—	Метод спутниковых геодезических измерений (определений)	$\sqrt{(m0^2 + m1^2)} = \sqrt{(0,20^2 + 0,20^2)}$

1	2	3	4	5	6	7	8	9
н71О	—	—	—	423 034,39	2 137 149,22	—	Метод спутниковых геодезических измерений (определений)	$\sqrt{(m_0^2 + m_1^2)} = \sqrt{(0,20^2 + 0,20^2)}$
н72О	—	—	423 028,93	2 137 150,95	—			
н73О	—	—	423 026,59	2 137 143,55	—			
н70О	—	—	423 032,05	2 137 141,82	—			

2. Сведения о характеристиках объекта недвижимости с кадастровым номером 47:14:0729002:71 :

№ п/п	Наименование характеристики	Значение характеристики
1	2	3
1.	Вид объекта недвижимости	Здание
2.	Ранее присвоенный государственный учетный номер (инвентарный) здания, сооружения, объекта незавершенного строительства	—
3.	Кадастровый номер земельного участка (земельных участков), в границах которого (которых) расположены здание, сооружение, объект незавершенного строительства	47:14:0729002:17
4.	Уникальный учетный номер кадастрового квартала, в границах которого расположены здание, сооружение, объект незавершенного строительства	47:14:0729002
5.	Сведения об адресе здания, сооружения, объекта незавершенного строительства	—
5.1.	Сведения об ином месте нахождения здания, сооружения, объекта незавершенного строительства, не являющегося объектом адресации, в структурированном виде	188514, Российская Федерация, Ленинградская область, Ломоносовский район
5.2.	Дополнительные сведения о месте нахождения здания, сооружения, объекта незавершенного строительства	Копорское сельское поселение, СНТ Лужки, ул. Первая, уч. 40
6.	Иные сведения	—

3. Пояснения к сведениям об объекте недвижимости с кадастровым номером 47:14:0729002:71 :

1.	—
----	---

1. Сведения о характерных точках контура объекта недвижимости с кадастровым номером 47:14:0729002:72 :

Система координат		МСК-47, зона 2					Зона № <u>2</u>	
Обозначение характерных точек границ	Содержатся в Едином государственном реестре недвижимости			Определены в ходе выполнения комплексных кадастровых работ			Метод определения координат	Формулы, примененные для расчета средней квадратической погрешности определения координат характерных точек (Mt), м, с подставленными в такие формулы значениями и итоговые (вычисленные) значения Mt, м
	координаты, м		Радиус, м	координаты, м		Радиус, м		
	X	Y	R	X	Y	R		
1	2	3	4	5	6	7	8	9
н146О	—	—	—	422 991,83	2 137 137,65	—	Метод спутниковых геодезических измерений (определений)	$\sqrt{(m0^2 + m1^2)} = \sqrt{(0,20^2 + 0,20^2)}$
н147О	—	—	—	422 994,12	2 137 143,18	—		
н148О	—	—	—	422 986,29	2 137 146,43	—		
н149О	—	—	—	422 984,00	2 137 140,89	—		
н146О	—	—	—	422 991,83	2 137 137,65	—		
н146О	—	—	—	422 991,83	2 137 137,65	—		

2. Сведения о характеристиках объекта недвижимости с кадастровым номером 47:14:0729002:72 :

№ п/п	Наименование характеристики	Значение характеристики
1	2	3
1.	Вид объекта недвижимости	Здание
2.	Ранее присвоенный государственный учетный номер (инвентарный) здания, сооружения, объекта незавершенного строительства	—
3.	Кадастровый номер земельного участка (земельных участков), в границах которого (которых) расположены здание, сооружение, объект незавершенного строительства	47:14:0729002:40
4.	Уникальный учетный номер кадастрового квартала, в границах которого расположены здание, сооружение, объект незавершенного строительства	47:14:0729002

1	2	3
5.	Сведения об адресе здания, сооружения, объекта незавершенного строительства	—
5.1.	Сведения об ином месте нахождения здания, сооружения, объекта незавершенного строительства, не являющегося объектом адресации, в структурированном виде	188514, Российская Федерация, Ленинградская область, Ломоносовский район
5.2.	Дополнительные сведения о месте нахождения здания, сооружения, объекта незавершенного строительства	МО "Копорское сельское поселение", садоводческое некоммерческое товарищество "Лужки", ул.Вторая, уч.74
6.	Иные сведения	—

3. Пояснения к сведениям об объекте недвижимости с кадастровым номером 47:14:0729002:72 :

1.	—
----	---

1. Сведения о характерных точках контура объекта недвижимости с кадастровым номером 47:14:0729002:73 :

Система координат		МСК-47, зона 2					Зона № 2	
Обозначение характерных точек границ	Содержатся в Едином государственном реестре недвижимости			Определены в ходе выполнения комплексных кадастровых работ			Метод определения координат	Формулы, примененные для расчета средней квадратической погрешности определения координат характерных точек (Mt), м, с подставленными в такие формулы значениями и итоговые (вычисленные) значения Mt, м
	координаты, м		Радиус, м	координаты, м		Радиус, м		
	X	Y	R	X	Y	R		
1	2	3	4	5	6	7	8	9
н590	—	—	—	423 072,64	2 137 238,49	—	Метод спутниковых геодезических измерений (определений)	$\sqrt{(m0^2 + m1^2)} = \sqrt{(0,20^2 + 0,20^2)}$
н600	—	—	—	423 074,80	2 137 245,85	—		
н610	—	—	—	423 069,23	2 137 247,48	—		
н620	—	—	—	423 067,08	2 137 240,12	—		
н590	—	—	—	423 072,64	2 137 238,49	—		

2. Сведения о характеристиках объекта недвижимости с кадастровым номером 47:14:0729002:73 :

№ п/п	Наименование характеристики	Значение характеристики
1	2	3
1.	Вид объекта недвижимости	Здание

1	2	3
2.	Ранее присвоенный государственный учетный номер (инвентарный) здания, сооружения, объекта незавершенного строительства	—
3.	Кадастровый номер земельного участка (земельных участков), в границах которого (которых) расположены здание, сооружение, объект незавершенного строительства	47:14:0729002:47
4.	Уникальный учетный номер кадастрового квартала, в границах которого расположены здание, сооружение, объект незавершенного строительства	47:14:0729002
5.	Сведения об адресе здания, сооружения, объекта незавершенного строительства	—
5.1.	Сведения об ином месте нахождения здания, сооружения, объекта незавершенного строительства, не являющегося объектом адресации, в структурированном виде	188514, Российская Федерация, Ленинградская область, Ломоносовский район
5.2.	Дополнительные сведения о месте нахождения здания, сооружения, объекта незавершенного строительства	МО "Копорское сельское поселение", садоводческое некоммерческое товарищество "Лужки", ул.Первая, уч.35
6.	Иные сведения	—

3. Пояснения к сведениям об объекте недвижимости с кадастровым номером 47:14:0729002:73 :

1.	—
----	---

1. Сведения о характерных точках контура объекта недвижимости с кадастровым номером 47:14:0729002:75 :

Система координат МСК-47, зона 2 Зона № 2

Обозначение характерных точек границ	Содержатся в Едином государственном реестре недвижимости			Определены в ходе выполнения комплексных кадастровых работ			Метод определения координат	Формулы, примененные для расчета средней квадратической погрешности определения координат характерных точек (Mt), м, с подставленными в такие формулы значениями и итоговые (вычисленные) значения Mt, м
	координаты, м		Радиус, м	координаты, м		Радиус, м		
	X	Y	R	X	Y	R		
1	2	3	4	5	6	7	8	9
н32О	—	—	—	423 057,21	2 137 107,60	—	Метод спутниковых геодезических измерений (определений)	$\sqrt{(m0^2 + m1^2)} = \sqrt{(0,20^2 + 0,20^2)}$
н33О	—	—	—	423 059,21	2 137 113,62	—		
н34О	—	—	—	423 050,61	2 137 116,49	—		

1	2	3	4	5	6	7	8	9
н350	—	—	—	423 048,60	2 137 110,47	—	Метод спутниковых геодезических измерений (определений)	$\sqrt{(m0^2 + m1^2)} = \sqrt{(0,20^2 + 0,20^2)}$
н320	—	—	—	423 057,21	2 137 107,60	—		

2. Сведения о характеристиках объекта недвижимости с кадастровым номером 47:14:0729002:75 :

№ п/п	Наименование характеристики	Значение характеристики
1	2	3
1.	Вид объекта недвижимости	Здание
2.	Ранее присвоенный государственный учетный номер (инвентарный) здания, сооружения, объекта незавершенного строительства	—
3.	Кадастровый номер земельного участка (земельных участков), в границах которого (которых) расположены здание, сооружение, объект незавершенного строительства	47:14:0729002:38
4.	Уникальный учетный номер кадастрового квартала, в границах которого расположены здание, сооружение, объект незавершенного строительства	47:14:0729002
5.	Сведения об адресе здания, сооружения, объекта незавершенного строительства	—
5.1.	Сведения об ином месте нахождения здания, сооружения, объекта незавершенного строительства, не являющегося объектом адресации, в структурированном виде	188514, Российская Федерация, Ленинградская область, Ломоносовский район
5.2.	Дополнительные сведения о месте нахождения здания, сооружения, объекта незавершенного строительства	муниципальное образование "Копорское сельское поселение", садоводческое некоммерческое товарищество "Лужки", ул.Первая, уч.8
6.	Иные сведения	—

3. Пояснения к сведениям об объекте недвижимости с кадастровым номером 47:14:0729002:75 :

1.	—
----	---

1. Сведения о характерных точках контура объекта недвижимости с кадастровым номером 47:14:0729002:76 :

Система координат			МСК-47, зона 2				Зона № <u>2</u>	
Обозначение характерных точек границ	Содержатся в Едином государственном реестре недвижимости			Определены в ходе выполнения комплексных кадастровых работ			Метод определения координат	Формулы, примененные для расчета средней квадратической погрешности определения координат характерных точек (Mt), м, с подставленными в такие формулы значениями и итоговые (вычисленные) значения Mt, м
	координаты, м		Радиус, м	координаты, м		Радиус, м		
	X	Y	R	X	Y	R		
1	2	3	4	5	6	7	8	9
н46О	—	—	—	423 035,21	2 137 042,04	—	Метод спутниковых геодезических измерений (определений)	$\sqrt{(m0^2 + m1^2)} = \sqrt{(0,20^2 + 0,20^2)}$
н40О	—	—	—	423 029,30	2 137 044,52	—		
н41О	—	—	—	423 025,76	2 137 036,07	—		
н42О	—	—	—	423 028,93	2 137 034,74	—		
н44О	—	—	—	423 030,17	2 137 037,70	—		
н45О	—	—	—	423 032,91	2 137 036,55	—		
н46О	—	—	—	423 035,21	2 137 042,04	—		

2. Сведения о характеристиках объекта недвижимости с кадастровым номером 47:14:0729002:76 :

№ п/п	Наименование характеристики	Значение характеристики
1	2	3
1.	Вид объекта недвижимости	Здание
2.	Ранее присвоенный государственный учетный номер (инвентарный) здания, сооружения, объекта незавершенного строительства	—
3.	Кадастровый номер земельного участка (земельных участков), в границах которого (которых) расположены здание, сооружение, объект незавершенного строительства	47:14:0729002:53

1	2	3
4.	Уникальный учетный номер кадастрового квартала, в границах которого расположены здание, сооружение, объект незавершенного строительства	47:14:0729002
5.	Сведения об адресе здания, сооружения, объекта незавершенного строительства	—
5.1.	Сведения об ином месте нахождения здания, сооружения, объекта незавершенного строительства, не являющегося объектом адресации, в структурированном виде	188514, Российская Федерация, Ленинградская область, Ломоносовский район
5.2.	Дополнительные сведения о месте нахождения здания, сооружения, объекта незавершенного строительства	муниципальное образование "Копорское сельское поселение", садоводческое некоммерческое товарищество "Лужки", ул.Первая, уч.11
6.	Иные сведения	—

3. Пояснения к сведениям об объекте недвижимости с кадастровым номером 47:14:0729002:76 :

1. —

1. Сведения о характерных точках контура объекта недвижимости с кадастровым номером 47:14:0729002:77 :

Система координат МСК-47, зона 2 Зона № 2

Обозначение характерных точек границ	Содержатся в Едином государственном реестре недвижимости			Определены в ходе выполнения комплексных кадастровых работ			Метод определения координат	Формулы, примененные для расчета средней квадратической погрешности определения координат характерных точек (Mt), м, с подставленными в такие формулы значениями и итоговые (вычисленные) значения Mt, м
	координаты, м		Радиус, м	координаты, м		Радиус, м		
	X	Y	R	X	Y	R		
1	2	3	4	5	6	7	8	9
n1100	—	—	—	423 075,80	2 137 377,62	—	Метод спутниковых геодезических измерений (определений)	$\sqrt{(m0^2 + m1^2)} = \sqrt{(0,20^2 + 0,20^2)}$
n1110	—	—	—	423 077,87	2 137 383,83	—		
n1120	—	—	—	423 070,02	2 137 386,44	—		
n1130	—	—	—	423 067,95	2 137 380,24	—		
n1100	—	—	—	423 075,80	2 137 377,62	—		

2. Сведения о характеристиках объекта недвижимости с кадастровым номером 47:14:0729002:77 :

№ п/п	Наименование характеристики	Значение характеристики
1	2	3
1.	Вид объекта недвижимости	Здание
2.	Ранее присвоенный государственный учетный номер (инвентарный) здания, сооружения, объекта незавершенного строительства	—
3.	Кадастровый номер земельного участка (земельных участков), в границах которого (которых) расположены здание, сооружение, объект незавершенного строительства	47:14:0729002:29
4.	Уникальный учетный номер кадастрового квартала, в границах которого расположены здание, сооружение, объект незавершенного строительства	47:14:0729002
5.	Сведения об адресе здания, сооружения, объекта незавершенного строительства	—
5.1.	Сведения об ином месте нахождения здания, сооружения, объекта незавершенного строительства, не являющегося объектом адресации, в структурированном виде	188514, Российская Федерация, Ленинградская область, Ломоносовский район
5.2.	Дополнительные сведения о месте нахождения здания, сооружения, объекта незавершенного строительства	муниципальное образование "Копорское сельское поселение", садоводческое некоммерческое товарищество "Лужки", ул.Вторая, уч.63
6.	Иные сведения	—

3. Пояснения к сведениям об объекте недвижимости с кадастровым номером 47:14:0729002:77 :

1.	—
----	---

1. Сведения о характерных точках контура объекта недвижимости с кадастровым номером 47:14:0729002:78 :

Система координат		МСК-47, зона 2					Зона № <u>2</u>	
Обозначение характерных точек границ	Содержатся в Едином государственном реестре недвижимости			Определены в ходе выполнения комплексных кадастровых работ			Метод определения координат	Формулы, примененные для расчета средней квадратической погрешности определения координат характерных точек (Mt), м, с подставленными в такие формулы значениями и итоговые (вычисленные) значения Mt, м
	координаты, м		Радиус, м	координаты, м		Радиус, м		
	X	Y	R	X	Y	R		
1	2	3	4	5	6	7	8	9
н47О	—	—	—	423 018,18	2 136 952,51	—	Метод спутниковых геодезических измерений (определений)	$\sqrt{(m0^2 + m1^2)} = \sqrt{(0,20^2 + 0,20^2)}$

1	2	3	4	5	6	7	8	9
н480	—	—	—	423 020,37	2 136 959,53	—	Метод спутниковых геодезических измерений (определений)	$\sqrt{(m_0^2 + m_1^2)} = \sqrt{(0,20^2 + 0,20^2)}$
н490	—	—	423 015,00	2 136 961,21	—			
н500	—	—	—	423 012,80	2 136 954,19	—		
н470	—	—	—	423 018,18	2 136 952,51	—		

2. Сведения о характеристиках объекта недвижимости с кадастровым номером 47:14:0729002:78 :

№ п/п	Наименование характеристики	Значение характеристики
1	2	3
1.	Вид объекта недвижимости	Здание
2.	Ранее присвоенный государственный учетный номер (инвентарный) здания, сооружения, объекта незавершенного строительства	—
3.	Кадастровый номер земельного участка (земельных участков), в границах которого (которых) расположены здание, сооружение, объект незавершенного строительства	47:14:0729002:50
4.	Уникальный учетный номер кадастрового квартала, в границах которого расположены здание, сооружение, объект незавершенного строительства	47:14:0729002
5.	Сведения об адресе здания, сооружения, объекта незавершенного строительства	—
5.1.	Сведения об ином месте нахождения здания, сооружения, объекта незавершенного строительства, не являющегося объектом адресации, в структурированном виде	188514, Российская Федерация, Ленинградская область, Ломоносовский район
5.2.	Дополнительные сведения о месте нахождения здания, сооружения, объекта незавершенного строительства	муниципальное образование "Копорское сельское поселение", садоводческое некоммерческое товарищество "Лужки", ул.Первая, уч.15
6.	Иные сведения	—

3. Пояснения к сведениям об объекте недвижимости с кадастровым номером 47:14:0729002:78 :

1.	—
----	---

1. Сведения о характерных точках контура объекта недвижимости с кадастровым номером 47:14:0729002:79 :

Система координат		МСК-47, зона 2					Зона № <u>2</u>	
Обозначение характерных точек границ	Содержатся в Едином государственном реестре недвижимости			Определены в ходе выполнения комплексных кадастровых работ			Метод определения координат	Формулы, примененные для расчета средней квадратической погрешности определения координат характерных точек (Mt), м, с подставленными в такие формулы значениями и итоговые (вычисленные) значения Mt, м
	координаты, м		Радиус, м	координаты, м		Радиус, м		
	X	Y	R	X	Y	R		
1	2	3	4	5	6	7	8	9
н7О	—	—	—	423 123,19	2 137 217,95	—	Метод спутниковых геодезических измерений (определений)	$\sqrt{(m0^2 + m1^2)} = \sqrt{(0,20^2 + 0,20^2)}$
н1О	—	—	—	423 126,93	2 137 227,47	—		
н2О	—	—	—	423 117,88	2 137 231,02	—		
н3О	—	—	—	423 114,98	2 137 223,61	—		
н5О	—	—	—	423 120,96	2 137 221,27	—		
н6О	—	—	—	423 120,13	2 137 219,15	—		
н7О	—	—	—	423 123,19	2 137 217,95	—		

2. Сведения о характеристиках объекта недвижимости с кадастровым номером 47:14:0729002:79 :

№ п/п	Наименование характеристики	Значение характеристики
1	2	3
1.	Вид объекта недвижимости	Здание
2.	Ранее присвоенный государственный учетный номер (инвентарный) здания, сооружения, объекта незавершенного строительства	—
3.	Кадастровый номер земельного участка (земельных участков), в границах которого (которых) расположены здание, сооружение, объект незавершенного строительства	—

1	2	3
4.	Уникальный учетный номер кадастрового квартала, в границах которого расположены здание, сооружение, объект незавершенного строительства	47:14:0729002
5.	Сведения об адресе здания, сооружения, объекта незавершенного строительства	—
5.1.	Сведения об ином месте нахождения здания, сооружения, объекта незавершенного строительства, не являющегося объектом адресации, в структурированном виде	188514, Российская Федерация, Ленинградская область, Ломоносовский район
5.2.	Дополнительные сведения о месте нахождения здания, сооружения, объекта незавершенного строительства	Копорское сельское поселение, СНТ Лужки, ул. Первая, уч. 2
6.	Иные сведения	—

3. Пояснения к сведениям об объекте недвижимости с кадастровым номером 47:14:0729002:79 :

1. —

1. Сведения о характерных точках контура объекта недвижимости с кадастровым номером 47:14:0729002:80 :

Система координат МСК-47, зона 2 Зона № 2

Обозначение характерных точек границ	Содержатся в Едином государственном реестре недвижимости			Определены в ходе выполнения комплексных кадастровых работ			Метод определения координат	Формулы, примененные для расчета средней квадратической погрешности определения координат характерных точек (Mt), м, с подставленными в такие формулы значениями и итоговые (вычисленные) значения Mt, м
	координаты, м		Радиус, м	координаты, м		Радиус, м		
	X	Y	R	X	Y	R		
1	2	3	4	5	6	7	8	9
н90О	—	—	—	422 993,12	2 137 009,91	—	Метод спутниковых геодезических измерений (определений)	$\sqrt{(m0^2 + m1^2)} = \sqrt{(0,20^2 + 0,20^2)}$
н92О	—	—	—	422 991,47	2 137 004,99	—		
н93О	—	—	—	422 990,61	2 137 005,28	—		
н94О	—	—	—	422 990,04	2 137 003,57	—		
н88О	—	—	—	422 995,27	2 137 001,82	—		
н89О	—	—	—	422 997,49	2 137 008,44	—		

1	2	3	4	5	6	7	8	9
н63О	—	—	—	423 053,20	2 137 180,45	—	Метод спутниковых геодезических измерений (определений)	$\sqrt{(m0^2 + m1^2)} = \sqrt{(0,20^2 + 0,20^2)}$
н68О	—	—	—	423 055,93	2 137 188,57	—		
н69О	—	—	—	423 048,52	2 137 191,06	—		
н66О	—	—	—	423 045,79	2 137 182,94	—		
н63О	—	—	—	423 053,20	2 137 180,45	—		

2. Сведения о характеристиках объекта недвижимости с кадастровым номером 47:14:0729002:81 :

№ п/п	Наименование характеристики	Значение характеристики
1	2	3
1.	Вид объекта недвижимости	Здание
2.	Ранее присвоенный государственный учетный номер (инвентарный) здания, сооружения, объекта незавершенного строительства	—
3.	Кадастровый номер земельного участка (земельных участков), в границах которого (которых) расположены здание, сооружение, объект незавершенного строительства	47:14:0729002:43
4.	Уникальный учетный номер кадастрового квартала, в границах которого расположены здание, сооружение, объект незавершенного строительства	47:14:0729002
5.	Сведения об адресе здания, сооружения, объекта незавершенного строительства	—
5.1.	Сведения об ином месте нахождения здания, сооружения, объекта незавершенного строительства, не являющегося объектом адресации, в структурированном виде	188514, Российская Федерация, Ленинградская область, Ломоносовский район
5.2.	Дополнительные сведения о месте нахождения здания, сооружения, объекта незавершенного строительства	муниципальное образование "Копорское сельское поселение", садоводческое некоммерческое товарищество "Лужки", ул.Первая, уч.38
6.	Иные сведения	—

3. Пояснения к сведениям об объекте недвижимости с кадастровым номером 47:14:0729002:81 :

1.	—
----	---

1. Сведения о характерных точках контура объекта недвижимости с кадастровым номером 47:14:0729002:82 :

Система координат		МСК-47, зона 2					Зона № <u>2</u>	
Обозначение характерных точек границ	Содержатся в Едином государственном реестре недвижимости			Определены в ходе выполнения комплексных кадастровых работ			Метод определения координат	Формулы, примененные для расчета средней квадратической погрешности определения координат характерных точек (Mt), м, с подставленными в такие формулы значениями и итоговые (вычисленные) значения Mt, м
	координаты, м		Радиус, м	координаты, м		Радиус, м		
	X	Y	R	X	Y	R		
1	2	3	4	5	6	7	8	9
н1960	—	—	—	422 971,45	2 137 069,77	—	Метод спутниковых геодезических измерений (определений)	$\sqrt{(m0^2 + m1^2)} = \sqrt{(0,20^2 + 0,20^2)}$
н1970	—	—	—	422 972,66	2 137 073,52	—		
н1980	—	—	—	422 966,86	2 137 075,39	—		
н1990	—	—	—	422 965,65	2 137 071,64	—		
н1960	—	—	—	422 971,45	2 137 069,77	—		

2. Сведения о характеристиках объекта недвижимости с кадастровым номером 47:14:0729002:82 :

№ п/п	Наименование характеристики	Значение характеристики
1	2	3
1.	Вид объекта недвижимости	Здание
2.	Ранее присвоенный государственный учетный номер (инвентарный) здания, сооружения, объекта незавершенного строительства	—
3.	Кадастровый номер земельного участка (земельных участков), в границах которого (которых) расположены здание, сооружение, объект незавершенного строительства	47:14:0729002:46
4.	Уникальный учетный номер кадастрового квартала, в границах которого расположены здание, сооружение, объект незавершенного строительства	47:14:0729002

1	2	3
5.	Сведения об адресе здания, сооружения, объекта незавершенного строительства	—
5.1.	Сведения об ином месте нахождения здания, сооружения, объекта незавершенного строительства, не являющегося объектом адресации, в структурированном виде	188514, Российская Федерация, Ленинградская область, Ломоносовский район
5.2.	Дополнительные сведения о месте нахождения здания, сооружения, объекта незавершенного строительства	муниципальное образование "Копорское сельское поселение", садоводческое некоммерческое товарищество "Лужки", ул.Вторая, уч.77
6.	Иные сведения	—

3. Пояснения к сведениям об объекте недвижимости с кадастровым номером 47:14:0729002:82 :

1.	—
----	---

1. Сведения о характерных точках контура объекта недвижимости с кадастровым номером 47:14:0729002:83 :

Система координат		МСК-47, зона 2					Зона № 2	
Обозначение характерных точек границ	Содержатся в Едином государственном реестре недвижимости			Определены в ходе выполнения комплексных кадастровых работ			Метод определения координат	Формулы, примененные для расчета средней квадратической погрешности определения координат характерных точек (Mt), м, с подставленными в такие формулы значениями и итоговые (вычисленные) значения Mt, м
	координаты, м		Радиус, м	координаты, м		Радиус, м		
	X	Y	R	X	Y	R		
1	2	3	4	5	6	7	8	9
н970	—	—	—	422 984,47	2 136 990,46	—	Метод спутниковых геодезических измерений (определений)	$\sqrt{(m0^2 + m1^2)} = \sqrt{(0,20^2 + 0,20^2)}$
н990	—	—	—	422 982,86	2 136 985,95	—		
н1000	—	—	—	422 981,46	2 136 986,44	—		
н1010	—	—	—	422 980,39	2 136 983,45	—		
н950	—	—	—	422 987,36	2 136 980,96	—		
н960	—	—	—	422 990,05	2 136 988,47	—		
н970	—	—	—	422 984,47	2 136 990,46	—		

2. Сведения о характеристиках объекта недвижимости с кадастровым номером 47:14:0729002:83 :

№ п/п	Наименование характеристики	Значение характеристики
1	2	3
1.	Вид объекта недвижимости	Здание
2.	Ранее присвоенный государственный учетный номер (инвентарный) здания, сооружения, объекта незавершенного строительства	—
3.	Кадастровый номер земельного участка (земельных участков), в границах которого (которых) расположены здание, сооружение, объект незавершенного строительства	47:14:0729002:26
4.	Уникальный учетный номер кадастрового квартала, в границах которого расположены здание, сооружение, объект незавершенного строительства	47:14:0729002
5.	Сведения об адресе здания, сооружения, объекта незавершенного строительства	—
5.1.	Сведения об ином месте нахождения здания, сооружения, объекта незавершенного строительства, не являющегося объектом адресации, в структурированном виде	188514, Российская Федерация, Ленинградская область, Ломоносовский район
5.2.	Дополнительные сведения о месте нахождения здания, сооружения, объекта незавершенного строительства	Копорское сельское поселение, СНТ Лужки, ул. Первая, уч. 47
6.	Иные сведения	—

3. Пояснения к сведениям об объекте недвижимости с кадастровым номером 47:14:0729002:83 :

1.	—
----	---

1. Сведения о характерных точках контура объекта недвижимости с кадастровым номером 47:14:0729002:87 :

Система координат		МСК-47, зона 2					Зона № 2	
Обозначение характерных точек границ	Содержатся в Едином государственном реестре недвижимости			Определены в ходе выполнения комплексных кадастровых работ			Метод определения координат	Формулы, примененные для расчета средней квадратической погрешности определения координат характерных точек (Mt), м, с подставленными в такие формулы значениями и итоговые (вычисленные) значения Mt, м
	координаты, м		Радиус, м	координаты, м		Радиус, м		
	X	Y	R	X	Y	R		
1	2	3	4	5	6	7	8	9
n110	—	—	—	423 098,83	2 137 198,89	—	Метод спутниковых геодезических измерений (определений)	$\sqrt{(m0^2 + m1^2)} = \sqrt{(0,20^2 + 0,20^2)}$

1	2	3	4	5	6	7	8	9
н80	—	—	—	423 108,35	2 137 196,60	—	Метод спутниковых геодезических измерений (определений)	$\sqrt{(m_0^2 + m_1^2)} = \sqrt{(0,20^2 + 0,20^2)}$
н90	—	—	423 109,75	2 137 202,42	—			
н170	—	—	—	423 106,34	2 137 203,24	—		
н130	—	—	—	423 106,67	2 137 204,64	—		
н140	—	—	—	423 100,59	2 137 206,09	—		
н110	—	—	—	423 098,83	2 137 198,89	—		

2. Сведения о характеристиках объекта недвижимости с кадастровым номером 47:14:0729002:87 :

№ п/п	Наименование характеристики	Значение характеристики
1	2	3
1.	Вид объекта недвижимости	Здание
2.	Ранее присвоенный государственный учетный номер (инвентарный) здания, сооружения, объекта незавершенного строительства	—
3.	Кадастровый номер земельного участка (земельных участков), в границах которого (которых) расположены здание, сооружение, объект незавершенного строительства	47:14:0729002:23
4.	Уникальный учетный номер кадастрового квартала, в границах которого расположены здание, сооружение, объект незавершенного строительства	47:14:0729002
5.	Сведения об адресе здания, сооружения, объекта незавершенного строительства	—
5.1.	Сведения об ином месте нахождения здания, сооружения, объекта незавершенного строительства, не являющегося объектом адресации, в структурированном виде	188514, Российская Федерация, Ленинградская область, Ломоносовский район
5.2.	Дополнительные сведения о месте нахождения здания, сооружения, объекта незавершенного строительства	МО "Копорское сельское поселение", СНТ "Лужки", ул. Первая, уч. 3
6.	Иные сведения	—

3. Пояснения к сведениям об объекте недвижимости с кадастровым номером 47:14:0729002:87 :

1.	—
----	---

**Сведения о зданиях, сооружениях, объектах незавершенного строительства,
необходимые для исправления реестровых ошибок в сведениях об описании их местоположения**

1. Сведения о характерных точках контура _____
 вид объекта недвижимости (здание, сооружение, объект незавершенного строительства)
 с кадастровым номером _____ :

Система координат _____ Зона № _____

Обозначение характерных точек границ	Содержатся в Едином государственном реестре недвижимости			Определены в ходе выполнения комплексных кадастровых работ			Метод определения координат	Формулы, примененные для расчета средней квадратической погрешности определения координат характерных точек (Mt), м, с подставленными в такие формулы значениями и итоговые (вычисленные) значения Mt, м
	координаты, м		Радиус, м	координаты, м		Радиус, м		
	X	Y	R	X	Y	R		
1	2	3	4	5	6	7	8	9

2. Иные сведения об объекте недвижимости с кадастровым номером _____ :

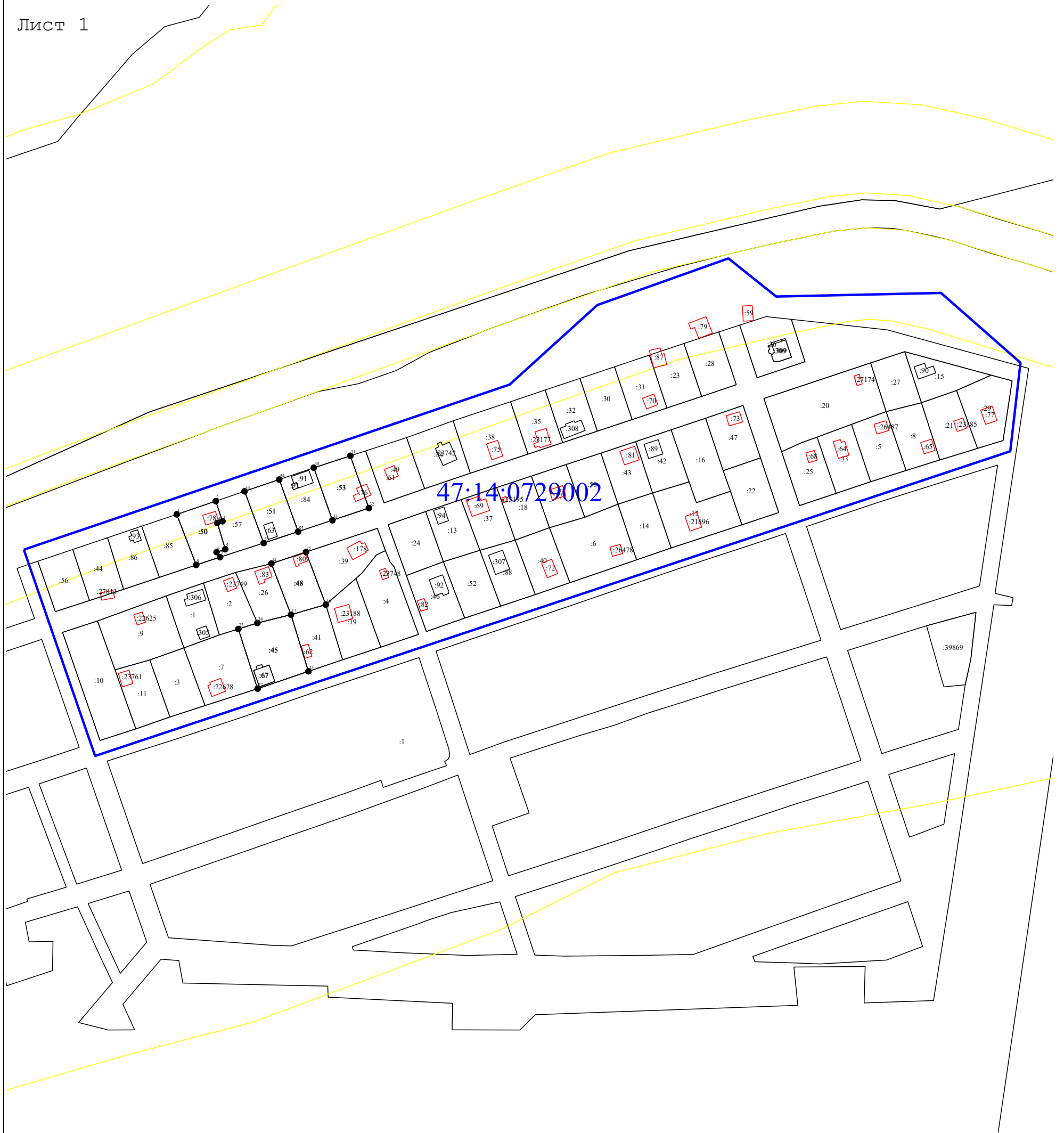
1. _____

3. Пояснения к сведениям об объекте недвижимости с кадастровым номером _____ :

1. _____

Схема границ земельных участков

Лист 1



Масштаб 1:2 200

Условные обозначения:









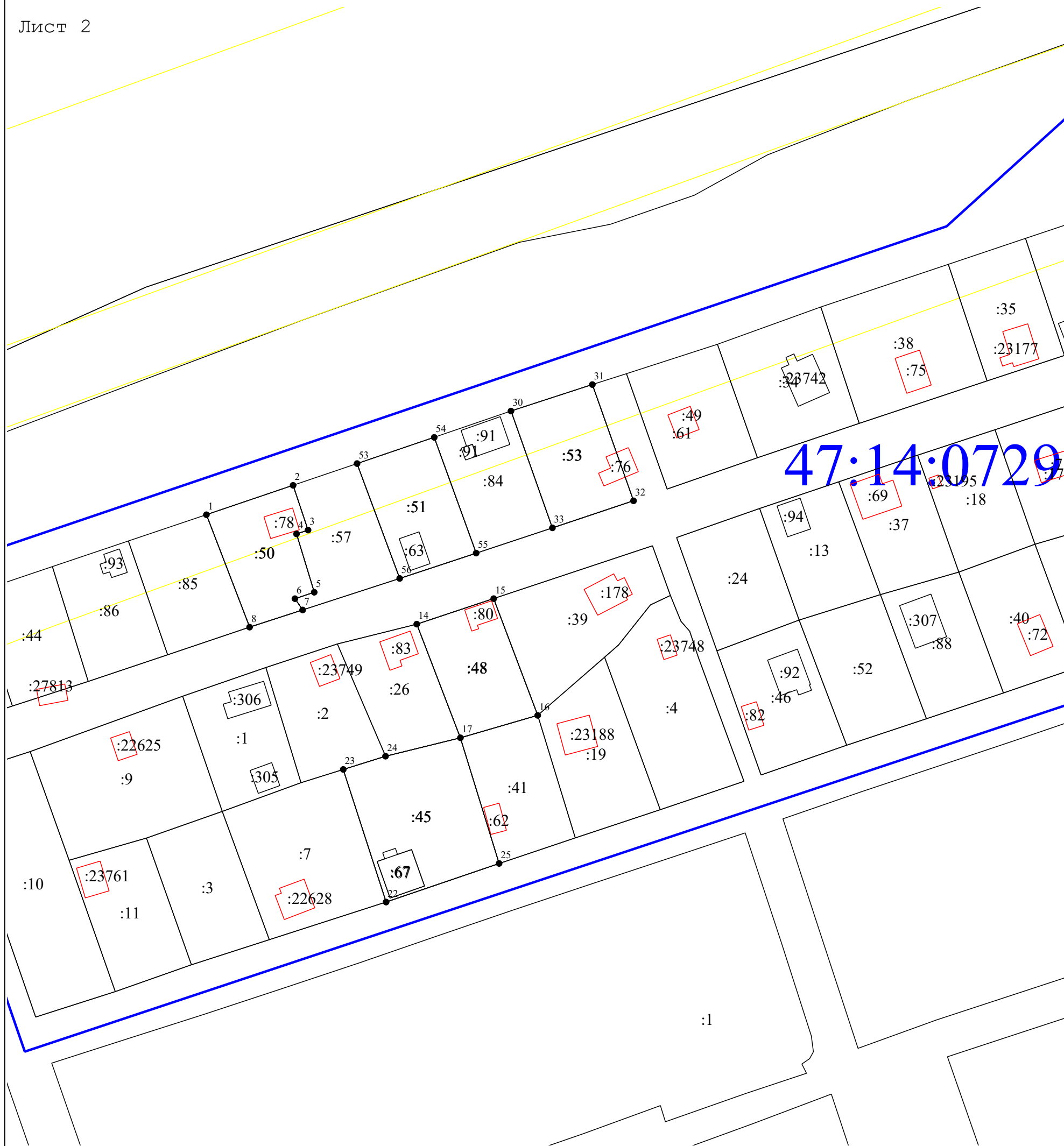
-  51 - Точки, местоположение которых не изменилось или было уточнено в результате комплексных кадастровых работ
-  n1y - Новые точки границ земельных участков
-  468 - Прекращающая существование точка, сведения о которой позволяют однозначно определить ее местоположение
-  - часть границы, сведения ЕГРН о которой позволяют однозначно определить ее положение на местности
-  - часть границы, местоположение которой определено при выполнении кадастровых работ
- :23 - Кадастровый номер земельного участка
- :124 - Кадастровый номер здания
-  - Граница кадастрового квартала
-  - Граница зоны с особыми условиями
-  - Граница населенного пункта

Схема границ земельных участков

Лист 2



Масштаб 1:1 000

Условные обозначения:











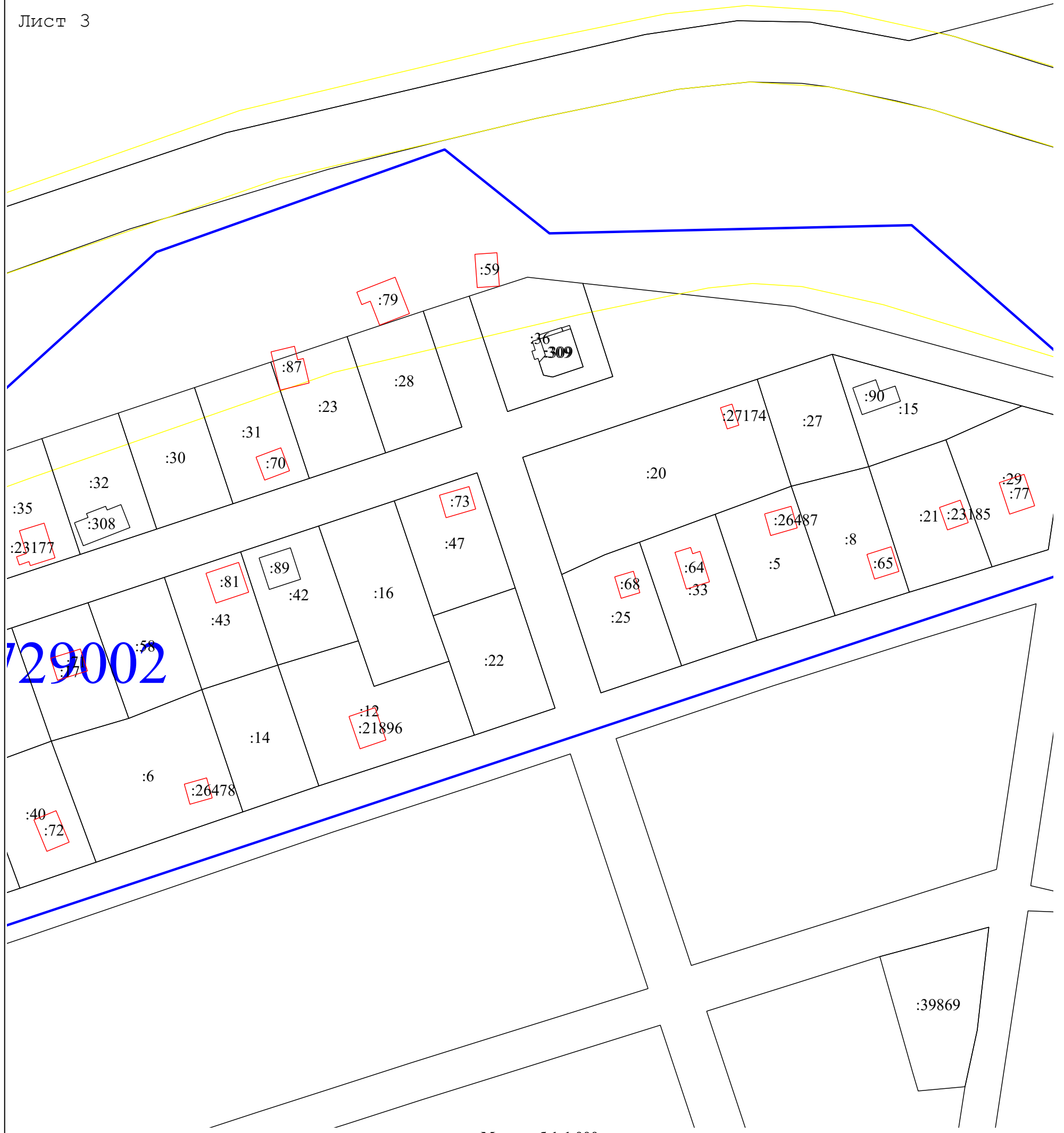
-  - Точки, местоположение которых не изменилось или было уточнено в результате комплексных кадастровых работ
-  - Новые точки границ земельных участков
-  - Прекращающая существование точка, сведения о которой позволяют однозначно определить ее местоположение
-  - часть границы, сведения ЕГРН о которой позволяют однозначно определить ее положение на местности
-  - часть границы, местоположение которой определено при выполнении кадастровых работ
-  - Кадастровый номер земельного участка
-  - Кадастровый номер здания
-  - Граница кадастрового квартала
-  - Граница зоны с особыми условиями
-  - Граница населенного пункта











Схема границ земельных участков

Лист 3



Масштаб 1:1 000

Условные обозначения:

-  51 - Точки, местоположение которых не изменилось или было уточнено в результате комплексных кадастровых работ
-  н1У - Новые точки границ земельных участков
-  468 - Прекращающая существование точка, сведения о которой позволяют однозначно определить ее местоположение
-  - часть границы, сведения ЕГРН о которой позволяют однозначно определить ее положение на местности
-  - часть границы, местоположение которой определено при выполнении кадастровых работ
-  :23 - Кадастровый номер земельного участка
-  :124 - Кадастровый номер здания
-  - Граница кадастрового квартала
-  - Граница зоны с особыми условиями
-  - Граница населенного пункта

