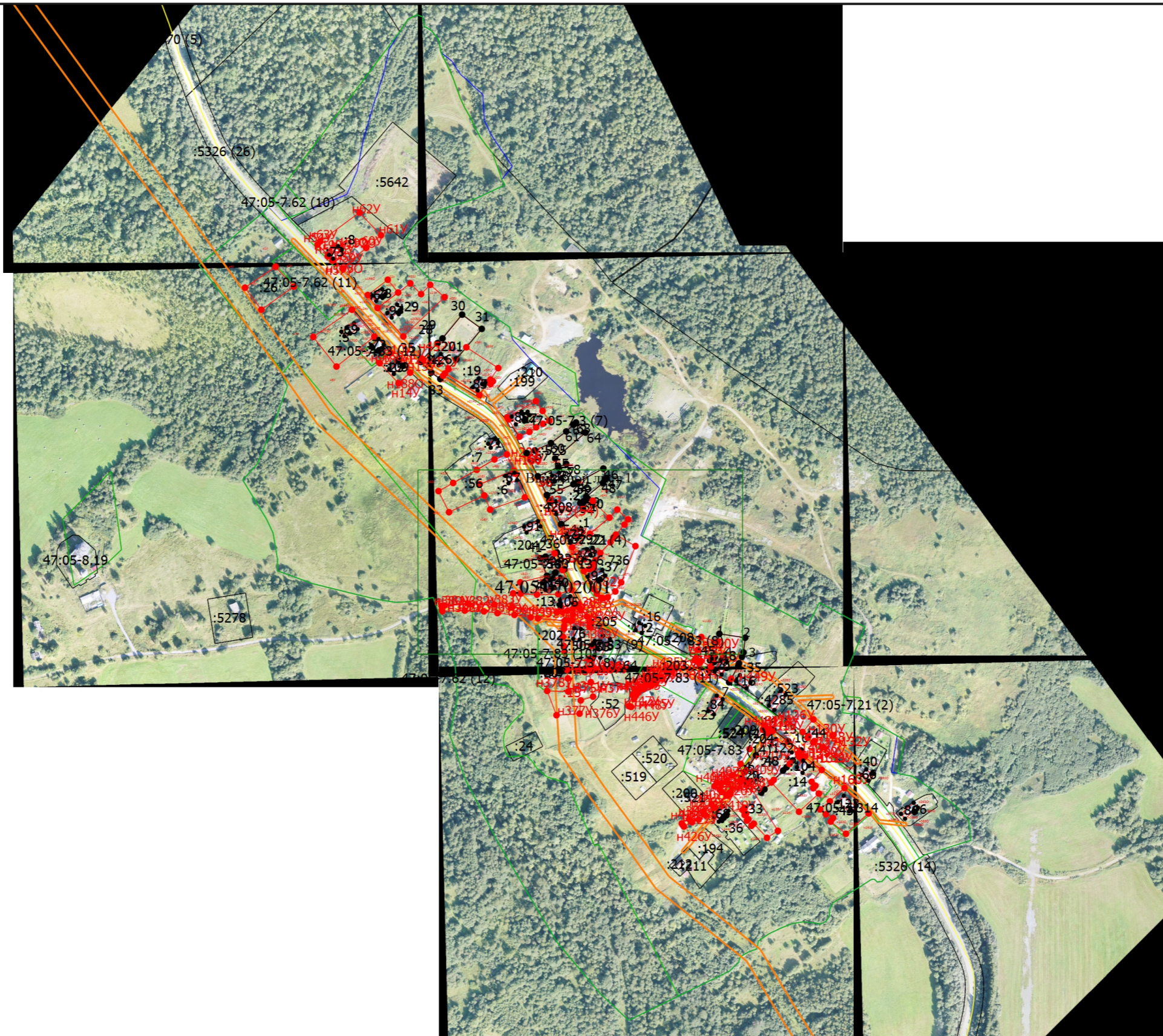


Схема границ земельных участков

МСК-47, зона 3



47:05:0702001

Масштаб 1:5500

Условные обозначения

- Часть границы, местоположение которой определено при выполнении кадастровых работ
- Характерная точка контура здания, сооружения, объекта незавершенного строительства

Схема границ земельных участков















н1У	- Обозначение новой характерной точки
	- Часть границы, сведения ЕГРН о которой позволяют однозначно определить ее положение на местности
	- Граница земельного участка в составе Единого землепользования
	- Граница сооружения
	- Граница кадастрового квартала
	- Граница территориальной зоны
	- Граница зоны с особыми условиями
	- Характерная точка границы земельного участка, сведения о которой отсутствуют в ЕГРН, местоположение которой определено при кадастровых работах (новая характерная точка)
47:05-7.62 (10)	- Территориальная зона 47:05-7.62 — Зона рекреационного назначения
47:05-6.736	- Зона с особыми условиями использования территории 47:05-6.736 — Охранная зона инженерных коммуникаций
47:05-8.19	- Территория объекта культурного наследия 47:05-8.19 — Территория объекта культурного наследия
:3	- Уточняемый объект недвижимости
:203	- Кадастровый номер объекта недвижимости
:524 (1)	- Обозначение контура объекта недвижимости

Схема границ земельных участков

н1У	- Обозначение новой характерной точки
	- Часть границы, сведения ЕГРН о которой позволяют однозначно определить ее положение на местности
	- Граница земельного участка в составе Единого землепользования
	- Граница сооружения
	- Граница кадастрового квартала
	- Граница территориальной зоны
	- Граница зоны с особыми условиями
	- Характерная точка границы земельного участка, сведения о которой отсутствуют в ЕГРН, местоположение которой определено при кадастровых работах (новая характерная точка)
47:05-7.3 (7)	- Территориальная зона 47:05-7.62 — Зона рекреационного назначения
47:05-6.736	- Зона с особыми условиями использования территории 47:05-6.736 — Охранная зона инженерных коммуникаций
:7	- Кадастровый номер объекта недвижимости
:6	- Уточняемый объект недвижимости
47:05:0702001	- Номер кадастрового квартала