

КАРТА-ПЛАН ТЕРРИТОРИИ

Пояснительная записка

1. Сведения о территории выполнения комплексных кадастровых работ: 47:05:0908004, Комплексные кадастровые работы проведены в границах квартала 47:05:0908004

(наименование субъекта Российской Федерации, муниципального образования, населенного пункта, уникальные учетные номера кадастровых кварталов, иные сведения, позволяющие определить местоположение территории, на которой выполняются комплексные кадастровые работы, например, наименование садоводческого или огороднического некоммерческого товарищества, гаражного кооператива, элемента планировочной структуры)

2. Основания выполнения комплексных кадастровых работ:

Наименование, дата и номер документа, на основании которого выполняются комплексные кадастровые работы: Распоряжение «Об организации выполнения комплексных кадастровых работ и исправления реестровых ошибок в 2025 году», "28" декабря 2024 г. , P/0315/24

3. Дата подготовки карты-плана территории: "04" сентября 2025 г.

4. Сведения о заказчике(ах) комплексных кадастровых работ:

В отношении юридического лица, органа местного самоуправления муниципального района, муниципального округа или городского округа либо уполномоченного исполнительного органа государственной власти субъекта Российской Федерации:

полное или сокращенное (в случае, если имеется) наименование: Федеральная служба государственной регистрации, кадастра и картографии
основной государственный регистрационный номер: 1047796940465
идентификационный номер налогоплательщика: 7706560536

В отношении физического лица или представителя физических или юридических лиц:

фамилия, имя, отчество (последнее - при наличии): -
страховой номер индивидуального лицевого счета в системе обязательного пенсионного страхования Российской Федерации (СНИЛС): -

Наименование и реквизиты документа, подтверждающие полномочия представителя заказчика(ов) комплексных кадастровых работ: -

Адрес электронной почты (для направления уведомления о результатах внесения сведений в Единый государственный реестр недвижимости): -

5. Сведения об исполнителе комплексных кадастровых работ:

Полное или сокращенное (в случае, если имеется) наименование и адрес юридического лица, с которым заключен государственный или муниципальный контракт либо договор подряда на выполнение комплексных кадастровых работ: ФИЛИАЛ ППК "РОСКАДАСТР" ПО ЛЕНИНГРАДСКОЙ ОБЛАСТИ, 197046, г. Санкт-Петербург, ве.тер. г. муниципальный округ Посадский, ул. Чапаева, д. 15, к.2, литера Б

Фамилия, имя, отчество кадастрового инженера (последнее - при наличии): Нечетова Юлия Владимировна и основной государственный регистрационный номер кадастрового инженера индивидуального предпринимателя (ОГРНИП): -

Страховой номер индивидуального лицевого счета в системе обязательного пенсионного страхования Российской Федерации (СНИЛС) кадастрового инженера: 077-214-205 48

Уникальный реестровый номер кадастрового инженера в реестре саморегулируемой организации кадастровых инженеров и дата внесения сведений о физическом лице в такой реестр: 4796, 2015-03-27

Полное или (в случае, если имеется) сокращенное наименование саморегулируемой организации кадастровых инженеров, членом которой является кадастровый инженер: А СРО "Кадастровые инженеры"

Контактный телефон: -

Почтовый адрес и адрес электронной почты, по которым осуществляется связь с кадастровым инженером: 197046, г. Санкт-Петербург, ве.тер. г. муниципальный округ Посадский, ул. Чапаева, д.15, к.2, литера Б
vaganov_mn@mail.ru

6. Перечень документов, использованных при подготовке карты-плана территории

№ п/п	Реквизиты документа				
	Вид	Дата	Номер	Наименование	Иные сведения
1	2	3	4	5	6
1	Кадастровый план территории	07.08.2025	КУВИ-001/2025-152288889	Кадастровый план территории кадастрового квартала 47:05:0908004	-
2	Кадастровый план территории	31.07.2025	КУВИ-001/2025-148274048	Кадастровый план территории кадастрового квартала 47:05:0000000	-
3	Кадастровый план территории	07.08.2025	КУВИ-001/2025-152288407	Кадастровый план территории кадастрового квартала 47:05:0908001	-
4	Кадастровый план территории	07.08.2025	КУВИ-001/2025-152288739	Кадастровый план территории кадастрового квартала 47:05:0908003	-

7. Пояснения к карте-плану территории

1. На территории кадастрового квартала 47:05:0908004, в соответствии с распоряжением Федеральной службы государственной регистрации, кадастра и картографии «Об организации выполнения комплексных кадастровых работ и исправления реестровых ошибок в 2025 году» № Р/0315/24 от 28.12.2024, выполнены комплексные кадастровые работы (далее – ККР).

Карта-план территории подготовлен на основании:

- сведений, содержащихся в Едином государственном реестре недвижимости (далее – ЕГРН);
- картографической основы;
- цифровые ортофотопланы масштаба 1:500 и 1:2000;
- материалов землеустроительной документации, содержащихся в государственном фонде данных, полученных в результате проведения землеустройства;
- ситуационных и поэтажных планов, содержащихся в технических паспортах, расположенных на земельных участках объектов недвижимости, которые находятся в архивах организаций по государственному техническому учету и (или) технической инвентаризации;
- планово-картографических материалов, имеющих в органах местного самоуправления муниципального района;
- документов о правах на землю и иных содержащихся сведениях о местоположении границ земельных участков.

Данный карта-план выполнен фотограмметрическим методом, что не противоречит Федеральному закону № 221 от 24.07.2007 «О кадастровой деятельности». Данный метод определения координат характерных точек не подразумевает описание сведений о пунктах геодезической сети и средствах измерения, применяемых в геодезическом методе определения координат характерных точек. Также данный метод не подразумевает включения в разделы карта-плана графических материалов «Схема геодезических построений».

По сведениям ЕГРН в границах кадастрового квартала расположено 232 земельных участка, в том числе:

- 39 ранее учтенных и учтенных земельных участков, границы которых установлены в соответствии с требованиями земельного законодательства РФ;
- 193 ранее учтенных земельных участков – декларированных (границы не установлены в соответствии с требованиями земельного законодательства РФ).

При выполнении ККР из 193 ранее учтенных земельных участков:

- установлены границы 69 земельного участка с кадастровыми номерами: 47:05:0908004:8, 47:05:0908004:110, 47:05:0908004:36, 47:05:0908004:79, 47:05:0908004:206, 47:05:0908004:9, 47:05:0908004:1, 47:05:0908004:27, 47:05:0908004:15, 47:05:0908004:212, 47:05:0908004:211, 47:05:0908004:26, 47:05:0908004:28, 47:05:0908004:14, 47:05:0908004:213, 47:05:0908004:215, 47:05:0908004:216, 47:05:0908004:218, 47:05:0908004:221, 47:05:0908004:70, 47:05:0908004:80, 47:05:0908004:18, , 47:05:0908004:11, 47:05:0908004:117, 47:05:0908004:222, 47:05:0908004:72, 47:05:0908004:223, 47:05:0908004:37, 47:05:0908004:12, 47:05:0908004:68, 47:05:0908004:192, 47:05:0908004:25, 47:05:0908004:40, 47:05:0908004:188, 47:05:0908004:189, 47:05:0908004:10, 47:05:0908004:43, 47:05:0908004:6, 47:05:0908004:122, 47:05:0908004:85, 47:05:0908004:38, 47:05:0908004:42, 47:05:0908004:169, 47:05:0908004:16, 47:05:0908004:168, 47:05:0908004:174, 47:05:0908004:173, 47:05:0908004:172, 47:05:0908004:146, 47:05:0908004:35, 47:05:0908004:77, 47:05:0908004:17, 47:05:0908004:66, 47:05:0908004:175, 47:05:0908004:6, 47:05:0908004:109, 47:05:0908004:45, 47:05:0908004:3, 47:05:0908004:31, 47:05:0908004:239, 47:05:0908004:136, 47:05:0908004:134, 47:05:0908004:206, 47:05:0908004:59, 47:05:0908004:114, 47:05:0908004:34, 47:05:0908004:84,

7. Пояснения к карте-плану территории

47:05:0000000:5193, 47:05:0908004:6. Границы земельных участков установлены по их фактическому использованию, площади уточняются земельных участков определялись с учетом требований законодательства;

- не установлены границы 124 земельных участков.

Кроме того, исправлены границы (добавлена характерная точка в границу контура) 2 земельных участков с кадастровым номером: 47:05:0908004:32, 47:05:0908004:256.

По сведениям ЕГРН в границах кадастрового квартала расположено 26 объектов капитального строительства (далее – ОКС), в том числе:

- 10 ранее учтенных и учтенных объектов капитального строительства, границы которых установлены в соответствии с требованиями земельного законодательства РФ;

- 16 ранее учтенных объекта капитального строительства – декларированных (границы не установлены в соответствии с требованиями земельного законодательства РФ).

При выполнении ККР из 16 ранее учтенных ОКС:

- установлены границы 13 объектов с кадастровыми номерами: 47:05:0000000:4692, 47:05:0000000:4652, 47:05:0000000:4307, 47:05:0000000:4209, 47:05:0000000:4416, 47:05:0000000:4971, 47:05:0000000:4951, 47:05:0000000:4495, 47:05:0000000:4717, 47:05:0908004:257, 47:05:0000000:4325, 47:05:0000000:4637, 47:05:0000000:4448;

- не установлены границы 3 объектов.

Кроме того, установлены границы и исправлены реестровые ошибки в номере кадастрового квартала, в котором расположен объект, в отношении 49 объектов с кадастровыми номерами: 47:05:0908001:901, 47:05:0908001:357, 47:05:0908001:369, 47:05:0908001:723, 47:05:0908001:448, 47:05:0908001:804, 47:05:0908001:453, 47:05:0908001:621, 47:05:0908001:729, 47:05:0908001:630, 47:05:0908001:537, 47:05:0908001:730, 47:05:0908001:807, 47:05:0908001:711, 47:05:0908001:889, 47:05:0908001:798, 47:05:0908001:2433, 47:05:0908001:526, 47:05:0908001:438, 47:05:0908001:797, 47:05:0908001:439 (под зданием не найден земельный участок), 47:05:0908001:700, 47:05:0908001:627, 47:05:0908001:613, 47:05:0908001:903, 47:05:0908001:904, 47:05:0908001:368, 47:05:0908001:367 (под зданием не найден земельный участок), 47:05:0908001:366, 47:05:0908001:628, 47:05:0908001:452, 47:05:0908001:535, 47:05:0908001:361, 47:05:0000000:1060, 47:05:0908001:627, 47:05:0908001:534, 47:05:0908001:451, 47:05:0908001:362, 47:05:0000000:4206, 47:05:0908001:364, 47:05:0908001:625, 47:05:0908001:363, 47:05:0000000:1055, 47:05:0908001:2040, 47:05:0908001:626, 47:05:0908001:806, 47:05:0000000:1060, 47:05:0908001:728, 47:05:0908001:714.

Площадь исправляемых объектов недвижимости в результате кадастровых работ была изменена в пределах 10 процентов, что соответствует статье 42.8 Федерального закона от 24.07.2007 N 221-ФЗ (ред. от 29.10.2024) "О кадастровой деятельности".

Сведения об уточняемых земельных участках

1. Сведения о характерных точках границы уточняемого земельного участка с кадастровым номером 47:05:0908004:8 :

Система координат МСК-47, зона 3

Зона №3

Обозначение характерных точек границ	Координаты, м				Метод определения координат	Формулы, примененные для расчета средней квадратической погрешности определения координат характерных точек границ (M _t), с подставленными в такие формулы значениями и итоговые (вычисленные) значения M _t , м	Описание закрепления точки
	содержатся в Едином государственном реестре недвижимости		определены в результате выполнения комплексных кадастровых работ				
	X	Y	X	Y			
1	2	3	4	5	6	7	8
н1У	-	-	514789.11	3296868.49	Фотограмметрический метод	0.10	-
н2У	-	-	514871.54	3296857.86	Фотограмметрический метод	0.10	-
н3У	-	-	514877.32	3296862.28	Фотограмметрический метод	0.10	-
н4У	-	-	514890.92	3296859.67	Фотограмметрический метод	0.10	-
н5У	-	-	514965.20	3296866.79	Фотограмметрический метод	0.10	-
н6У	-	-	514974.17	3296907.63	Фотограмметрический метод	0.10	-
н7У	-	-	514971.36	3296911.45	Фотограмметрический метод	0.10	-
н8У	-	-	514973.86	3296924.13	Фотограмметрический метод	0.10	-
н9У	-	-	514979.58	3296927.07	Фотограмметрический метод	0.10	-
н10У	-	-	514984.58	3296951.03	Фотограмметрический метод	0.10	-
н11У	-	-	514981.63	3296953.36	Фотограмметрический метод	0.10	-
н12У	-	-	514996.74	3297015.47	Фотограмметрический метод	0.10	-
н13У	-	-	514950.53	3297018.90	Фотограмметрический метод	0.10	-
н14У	-	-	514868.54	3297027.03	Фотограмметрический метод	0.10	-
н15У	-	-	514838.17	3297016.64	Фотограмметрический метод	0.10	-
н16У	-	-	514809.84	3296987.87	Фотограмметрический метод	0.10	-
н1У	-	-	514789.11	3296868.49	Фотограмметрический метод	0.10	-

2. Сведения о частях границ уточняемого земельного участка с кадастровым номером 47:05:0908004:8 :

Обозначение части границ		Горизонтальное проложение (S), м	Описание прохождения части границ	Сведения о согласовании местоположения границ (согласовано/спорное)
от т.	до т.			
1	2	3	4	5
н1У	н2У	83.11	-	-
н2У	н3У	7.28	-	-
н3У	н4У	13.85	-	-
н4У	н5У	74.62	-	-

2. Сведения о частях границ уточняемого земельного участка с кадастровым номером 47:05:0908004:8 :

Обозначение части границ		Горизонтальное проложение (S), м	Описание прохождения части границ	Сведения о согласовании местоположения границ (согласовано/спорное)
от т.	до т.			
1	2	3	4	5
н5У	н6У	41.81	-	-
н6У	н7У	4.74	-	-
н7У	н8У	12.92	-	-
н8У	н9У	6.43	-	-
н9У	н10У	24.48	-	-
н10У	н11У	3.76	-	-
н11У	н12У	63.92	-	-
н12У	н13У	46.34	-	-
н13У	н14У	82.39	-	-
н14У	н15У	32.10	-	-
н15У	н16У	40.38	-	-
н16У	н1У	121.17	-	-

3. Сведения о характеристиках уточняемого земельного участка с кадастровым номером 47:05:0908004:8 :

№ п/п	Наименование характеристики земельного участка	Значение характеристики
1	2	3
1.	Адрес земельного участка	-
1.1.	Сведения о местоположении земельного участка (при отсутствии адреса) в структурированном в соответствии с федеральной информационной адресной системой виде	Российская Федерация, Ленинградская область, район Подпорожский, село Винницы, улица Великодворская
1.2.	Дополнительные сведения о местоположении земельного участка	-
2.	Площадь земельного участка ± величина погрешности определения (вычисления) площади ($P \pm \Delta P$), м ²	27840 ± 58
3.	Формула, примененная для вычисления предельной погрешности определения площади земельного участка, с подставленными значениями и итоговые (вычисленные) значения (ΔP), м ²	$\Delta P = 3.5 * M_t * \sqrt{P} = 3.5 * 0,1 * \sqrt{27840} = 58$
4.	Площадь земельного участка согласно сведениям Единого государственного реестра недвижимости ($P_{\text{кад}}$), м ²	30500
5.	Оценка расхождения P и $P_{\text{кад}}$ ($P - P_{\text{кад}}$), м ²	2660
6.	Предельные минимальный и максимальный размеры земельного участка ($P_{\text{мин}}$ и $P_{\text{макс}}$), м ²	- -
7.	Вид (виды) разрешенного использования	для размещения гаража
7.1.	Дополнительные сведения об использовании земельного участка	-
8.	Кадастровый или иной государственный учетный номер (инвентарный) здания, сооружения, объекта незавершенного строительства, расположенного на земельном участке	47:05:0000000:4652 47:05:0000000:4692 47:05:0908001:357 47:05:0908001:901
9.	Сведения о земельных участках (землях общего пользования, территории общего пользования), посредством которых обеспечивается доступ	Земли общего пользования
10.	Иные сведения	-

4. Пояснения к сведениям об уточняемом земельном участке с кадастровым номером 47:05:0908004:8 :

1.

-

Сведения об уточняемых земельных участках

1. Сведения о характерных точках границы уточняемого земельного участка с кадастровым номером 47:05:0908004:36 :

Система координат МСК-47, зона 3

Зона №3

Обозначение характерных точек границ	Координаты, м				Метод определения координат	Формулы, примененные для расчета средней квадратической погрешности определения координат характерных точек границ (Mt), с подставленными в такие формулы значениями и итоговые (вычисленные) значения Mt, м	Описание закрепления точки
	содержатся в Едином государственном реестре недвижимости		определены в результате выполнения комплексных кадастровых работ				
	X	Y	X	Y			
1	2	3	4	5	6	7	8
н47У	-	-	515220.70	3297613.37	Фотограмметрический метод	0.10	-
н48У	-	-	515227.79	3297634.72	Фотограмметрический метод	0.10	-
н49У	-	-	515212.67	3297645.61	Фотограмметрический метод	0.10	-
н50У	-	-	515197.89	3297638.28	Фотограмметрический метод	0.10	-
н51У	-	-	515187.34	3297631.54	Фотограмметрический метод	0.10	-
н52У	-	-	515167.36	3297616.33	Фотограмметрический метод	0.10	-
н53У	-	-	515160.91	3297607.93	Фотограмметрический метод	0.10	-
н54У	-	-	515213.87	3297590.79	Фотограмметрический метод	0.10	-
н55У	-	-	515217.79	3297603.72	-	-	-
н47У	-	-	515220.70	3297613.37	Фотограмметрический метод	0.10	-

2. Сведения о частях границ уточняемого земельного участка с кадастровым номером 47:05:0908004:36 :

Обозначение части границ		Горизонтальное проложение (S), м	Описание прохождения части границ	Сведения о согласовании местоположения границ (согласовано/спорное)
от т.	до т.			
1	2	3	4	5
н47У	н48У	22.50	-	-
н48У	н49У	18.63	-	-
н49У	н50У	16.50	-	-
н50У	н51У	12.52	-	-
н51У	н52У	25.11	-	-
н52У	н53У	10.59	-	-
н53У	н54У	55.66	-	-
н54У	н55У	13.51	-	-
н55У	н47У	10.08	-	-

3. Сведения о характеристиках уточняемого земельного участка с кадастровым номером 47:05:0908004:36 :		
№ п/п	Наименование характеристики земельного участка	Значение характеристики
1	2	3
1.	Адрес земельного участка	Российская Федерация, 187760, Ленинградская область, район Подпорожский, село Винницы, улица Гражданская, земельный участок 12
1.1.	Сведения о местоположении земельного участка (при отсутствии адреса) в структурированном в соответствии с федеральной информационной адресной системой виде	-
1.2.	Дополнительные сведения о местоположении земельного участка	-
2.	Площадь земельного участка \pm величина погрешности определения (вычисления) площади ($P \pm \Delta P$), м ²	2001 \pm 16
3.	Формула, примененная для вычисления предельной погрешности определения площади земельного участка, с подставленными значениями и итоговые (вычисленные) значения (ΔP), м ²	$\Delta P = 3.5 * M_t * \sqrt{P} = 3.5 * 0,1 * \sqrt{2001} = 16$
4.	Площадь земельного участка согласно сведениям Единого государственного реестра недвижимости (Ркад), м ²	2000
5.	Оценка расхождения P и Ркад (P - Ркад), м ²	1
6.	Предельные минимальный и максимальный размеры земельного участка (Рмин и Рмакс), м ²	- -
7.	Вид (виды) разрешенного использования	для ведения личного подсобного хозяйства
7.1.	Дополнительные сведения об использовании земельного участка	-
8.	Кадастровый или иной государственный учетный номер (инвентарный) здания, сооружения, объекта незавершенного строительства, расположенного на земельном участке	47:05:0908001:723
9.	Сведения о земельных участках (землях общего пользования, территории общего пользования), посредством которых обеспечивается доступ	Земли общего пользования
10.	Иные сведения	-
4. Пояснения к сведениям об уточняемом земельном участке с кадастровым номером 47:05:0908004:36 :		
1.	-	

Сведения об уточняемых земельных участках

1. Сведения о характерных точках границы уточняемого земельного участка с кадастровым номером 47:05:0908004:79 :

Система координат МСК-47, зона 3					Зона №3		
Обозначение характерных точек границ	Координаты, м				Метод определения координат	Формулы, примененные для расчета средней квадратической погрешности определения координат характерных точек границ (Mt), с подставленными в такие формулы значениями и итоговые (вычисленные) значения Mt, м	Описание закрепления точки
	содержатся в Едином государственном реестре недвижимости		определены в результате выполнения комплексных работ кадастровых работ				
	X	Y	X	Y			
1	2	3	4	5	6	7	8
н56У	-	-	515208.81	3297559.00	Фотограмметрический метод	0.10	-
н54У	-	-	515213.87	3297590.79	Фотограмметрический метод	0.10	-
н53У	-	-	515160.91	3297607.93	Фотограмметрический метод	0.10	-
н57У	-	-	515150.88	3297590.03	Фотограмметрический метод	0.10	-
н58У	-	-	515146.61	3297577.08	Фотограмметрический метод	0.10	-
н56У	-	-	515208.81	3297559.00	Фотограмметрический метод	0.10	-

2. Сведения о частях границ уточняемого земельного участка с кадастровым номером 47:05:0908004:79 :

Обозначение части границ		Горизонтальное проложение (S), м	Описание прохождения части границ	Сведения о согласовании местоположения границ (согласовано/спорное)
от т.	до т.			
1	2	3	4	5
н56У	н54У	32.19	-	-
н54У	н53У	55.66	-	-
н53У	н57У	20.52	-	-
н57У	н58У	13.64	-	-
н58У	н56У	64.77	-	-

3. Сведения о характеристиках уточняемого земельного участка с кадастровым номером 47:05:0908004:79 :

№ п/п	Наименование характеристики земельного участка	Значение характеристики
1	2	3
1.	Адрес земельного участка	-
1.1.	Сведения о местоположении земельного участка (при отсутствии адреса) в структурированном в соответствии с федеральной информационной адресной системой виде	Российская Федерация, Ленинградская область, район Подпорожский, село Винницы, улица Гражданская, з/у 14
1.2.	Дополнительные сведения о местоположении земельного участка	Российская Федерация, Ленинградская область, Подпорожский муниципальный район, Винницкое сельское поселение, с. Винницы, ул. Гражданская, земельный участок 14
2.	Площадь земельного участка ± величина погрешности определения (вычисления) площади ($P \pm \Delta P$), м ²	2001 ± 16

3. Сведения о характеристиках уточняемого земельного участка с кадастровым номером 47:05:0908004:79 :		
№ п/п	Наименование характеристики земельного участка	Значение характеристики
1	2	3
3.	Формула, примененная для вычисления предельной погрешности определения площади земельного участка, с подставленными значениями и итоговые (вычисленные) значения (ΔP), м ²	$\Delta P=3.5*Mt*\sqrt{P}=3.5*0,1*\sqrt{2001}=16$
4.	Площадь земельного участка согласно сведениям Единого государственного реестра недвижимости (Ркад), м ²	2000
5.	Оценка расхождения Р и Ркад (Р - Ркад), м ²	1
6.	Предельные минимальный и максимальный размеры земельного участка (Рмин и Рмакс), м ²	- -
7.	Вид (виды) разрешенного использования	для ведения личного подсобного хозяйства
7.1.	Дополнительные сведения об использовании земельного участка	-
8.	Кадастровый или иной государственный учетный номер (инвентарный) здания, сооружения, объекта незавершенного строительства, расположенного на земельном участке	47:05:0908001:448
9.	Сведения о земельных участках (землях общего пользования, территории общего пользования), посредством которых обеспечивается доступ	Земли общего пользования
10.	Иные сведения	-
4. Пояснения к сведениям об уточняемом земельном участке с кадастровым номером 47:05:0908004:79 :		
1.	-	

Сведения об уточняемых земельных участках

1. Сведения о характерных точках границы уточняемого земельного участка с кадастровым номером 47:05:0908004:15 :

Система координат МСК-47, зона 3

Зона №3

Обозначение характерных точек границ	Координаты, м				Метод определения координат	Формулы, примененные для расчета средней квадратической погрешности определения координат характерных точек границ (Mt), с подставленными в такие формулы значениями и итоговые (вычисленные) значения Mt, м	Описание закрепления точки
	содержатся в Едином государственном реестре недвижимости		определены в результате выполнения комплексных кадастровых работ				
	X	Y	X	Y			
1	2	3	4	5	6	7	8
1	-	-	515125.56	3297219.30	Фотограмметрический метод	0.10	-
н75У	-	-	515166.62	3297210.81	Фотограмметрический метод	0.10	-
н76У	-	-	515173.44	3297237.49	Фотограмметрический метод	0.10	-
н77У	-	-	515164.65	3297243.24	Фотограмметрический метод	0.10	-
н78У	-	-	515128.58	3297248.93	Фотограмметрический метод	0.10	-
н79У	-	-	515094.31	3297257.25	Фотограмметрический метод	0.10	-
н80У	-	-	515087.55	3297230.72	Фотограмметрический метод	0.10	-
2	-	-	515111.90	3297223.60	Фотограмметрический метод	0.10	-
1	-	-	515125.56	3297219.30	Фотограмметрический метод	0.10	-

2. Сведения о частях границ уточняемого земельного участка с кадастровым номером 47:05:0908004:15 :

Обозначение части границ		Горизонтальное проложение (S), м	Описание прохождения части границ	Сведения о согласовании местоположения границ (согласовано/спорное)
от т.	до т.			
1	2	3	4	5
1	н75У	41.93	-	-
н75У	н76У	27.54	-	-
н76У	н77У	10.50	-	-
н77У	н78У	36.52	-	-
н78У	н79У	35.27	-	-
н79У	н80У	27.38	-	-
н80У	2	25.37	-	-
2	1	14.32	-	-

3. Сведения о характеристиках уточняемого земельного участка с кадастровым номером 47:05:0908004:15 :

№ п/п	Наименование характеристики земельного участка	Значение характеристики
1	2	3
1.	Адрес земельного участка	-

3. Сведения о характеристиках уточняемого земельного участка с кадастровым номером 47:05:0908004:15 :		
№ п/п	Наименование характеристики земельного участка	Значение характеристики
1	2	3
1.1.	Сведения о местоположении земельного участка (при отсутствии адреса) в структурированном в соответствии с федеральной информационной адресной системой виде	Российская Федерация, Ленинградская область, район Подпорожский, село Винницы, улица Гражданская
1.2.	Дополнительные сведения о местоположении земельного участка	Российская Федерация, Ленинградская область, Подпорожский район, Винницкая волость, с.Винницы, ул. Гражданская, 24
2.	Площадь земельного участка \pm величина погрешности определения (вычисления) площади ($P \pm \Delta P$), м ²	2397 \pm 17
3.	Формула, примененная для вычисления предельной погрешности определения площади земельного участка, с подставленными значениями и итоговые (вычисленные) значения (ΔP), м ²	$\Delta P = 3.5 * M_t * \sqrt{P} = 3.5 * 0,1 * \sqrt{2397} = 17$
4.	Площадь земельного участка согласно сведениям Единого государственного реестра недвижимости (Ркад), м ²	2400
5.	Оценка расхождения P и Ркад (P - Ркад), м ²	3
6.	Предельные минимальный и максимальный размеры земельного участка (Рмин и Рмакс), м ²	- -
7.	Вид (виды) разрешенного использования	для ведения личного подсобного хозяйства
7.1.	Дополнительные сведения об использовании земельного участка	-
8.	Кадастровый или иной государственный учетный номер (инвентарный) здания, сооружения, объекта незавершенного строительства, расположенного на земельном участке	47:05:0908001:621
9.	Сведения о земельных участках (землях общего пользования, территории общего пользования), посредством которых обеспечивается доступ	Земли общего пользования
10.	Иные сведения	-
4. Пояснения к сведениям об уточняемом земельном участке с кадастровым номером 47:05:0908004:15 :		
1.	-	

Сведения об уточняемых земельных участках

1. Сведения о характерных точках границы уточняемого земельного участка с кадастровым номером 47:05:0908004:216 :

Система координат МСК-47, зона 3

Зона №3

Обозначение характерных точек границ	Координаты, м				Метод определения координат	Формулы, примененные для расчета средней квадратической погрешности определения координат характерных точек границ (Mt), с подставленными в такие формулы значениями и итоговые (вычисленные) значения Mt, м	Описание закрепления точки
	содержатся в Едином государственном реестре недвижимости		определены в результате выполнения комплексных кадастровых работ				
	X	Y	X	Y			
1	2	3	4	5	6	7	8
н81У	-	-	515126.02	3297586.11	Фотограмметрический метод	0.10	-
н82У	-	-	515125.01	3297591.42	Фотограмметрический метод	0.10	-
н83У	-	-	515116.30	3297614.08	Фотограмметрический метод	0.10	-
н84У	-	-	515082.70	3297603.11	Фотограмметрический метод	0.10	-
н85У	-	-	515088.61	3297586.58	Фотограмметрический метод	0.10	-
н86У	-	-	515098.20	3297578.04	Фотограмметрический метод	0.10	-
н81У	-	-	515126.02	3297586.11	Фотограмметрический метод	0.10	-

2. Сведения о частях границ уточняемого земельного участка с кадастровым номером 47:05:0908004:216 :

Обозначение части границ		Горизонтальное проложение (S), м	Описание прохождения части границ	Сведения о согласовании местоположения границ (согласовано/спорное)
от т.	до т.			
1	2	3	4	5
н81У	н82У	5.41	-	-
н82У	н83У	24.28	-	-
н83У	н84У	35.35	-	-
н84У	н85У	17.55	-	-
н85У	н86У	12.84	-	-
н86У	н81У	28.97	-	-

3. Сведения о характеристиках уточняемого земельного участка с кадастровым номером 47:05:0908004:216 :

№ п/п	Наименование характеристики земельного участка	Значение характеристики
1	2	3
1.	Адрес земельного участка	-
1.1.	Сведения о местоположении земельного участка (при отсутствии адреса) в структурированном в соответствии с федеральной информационной адресной системой виде	Российская Федерация, Ленинградская область, район Подпорожский, село Винницы, переулок Южный
1.2.	Дополнительные сведения о местоположении земельного участка	Российская Федерация, Ленинградская область, Подпорожский муниципальный район, Винницкое сельское поселение, с. Винницы, пер. Южный, 2

3. Сведения о характеристиках уточняемого земельного участка с кадастровым номером 47:05:0908004:216 :		
№ п/п	Наименование характеристики земельного участка	Значение характеристики
1	2	3
2.	Площадь земельного участка ± величина погрешности определения (вычисления) площади ($P \pm \Delta P$), м ²	1000 ± 11
3.	Формула, примененная для вычисления предельной погрешности определения площади земельного участка, с подставленными значениями и итоговые (вычисленные) значения (ΔP), м ²	$\Delta P = 3.5 * M_t * \sqrt{P} = 3.5 * 0,1 * \sqrt{1000} = 11$
4.	Площадь земельного участка согласно сведениям Единого государственного реестра недвижимости ($R_{\text{кад}}$), м ²	1000
5.	Оценка расхождения P и $R_{\text{кад}}$ ($P - R_{\text{кад}}$), м ²	-
6.	Предельные минимальный и максимальный размеры земельного участка ($R_{\text{мин}}$ и $R_{\text{макс}}$), м ²	- -
7.	Вид (виды) разрешенного использования	для ведения личного подсобного хозяйства
7.1.	Дополнительные сведения об использовании земельного участка	-
8.	Кадастровый или иной государственный учетный номер (инвентарный) здания, сооружения, объекта незавершенного строительства, расположенного на земельном участке	-
9.	Сведения о земельных участках (землях общего пользования, территории общего пользования), посредством которых обеспечивается доступ	Земли общего пользования
10.	Иные сведения	-
4. Пояснения к сведениям об уточняемом земельном участке с кадастровым номером 47:05:0908004:216 :		
1.	-	

Сведения об уточняемых земельных участках

1. Сведения о характерных точках границы уточняемого земельного участка с кадастровым номером 47:05:0908004:218 :

Система координат МСК-47, зона 3

Зона №3

Обозначение характерных точек границ	Координаты, м				Метод определения координат	Формулы, примененные для расчета средней квадратической погрешности определения координат характерных точек границ (Mt), с подставленными в такие формулы значениями и итоговые (вычисленные) значения Mt, м	Описание закрепления точки
	содержатся в Едином государственном реестре недвижимости		определены в результате выполнения комплексных кадастровых работ				
	X	Y	X	Y			
1	2	3	4	5	6	7	8
н87У	-	-	515080.73	3297585.60	Фотограмметрический метод	0.10	-
н88У	-	-	515077.32	3297596.97	Фотограмметрический метод	0.10	-
н89У	-	-	515069.22	3297594.55	Фотограмметрический метод	0.10	-
н90У	-	-	515072.61	3297583.21	Фотограмметрический метод	0.10	-
н87У	-	-	515080.73	3297585.60	Фотограмметрический метод	0.10	-

2. Сведения о частях границ уточняемого земельного участка с кадастровым номером 47:05:0908004:218 :

Обозначение части границ		Горизонтальное проложение (S), м	Описание прохождения части границ	Сведения о согласовании местоположения границ (согласовано/спорное)
от т.	до т.			
1	2	3	4	5
н87У	н88У	11.87	-	-
н88У	н89У	8.45	-	-
н89У	н90У	11.84	-	-
н90У	н87У	8.46	-	-

3. Сведения о характеристиках уточняемого земельного участка с кадастровым номером 47:05:0908004:218 :

№ п/п	Наименование характеристики земельного участка	Значение характеристики
1	2	3
1.	Адрес земельного участка	-
1.1.	Сведения о местоположении земельного участка (при отсутствии адреса) в структурированном в соответствии с федеральной информационной адресной системой виде	Российская Федерация, Ленинградская область, район Подпорожский, село Винницы, переулок Южный
1.2.	Дополнительные сведения о местоположении земельного участка	Российская Федерация, Ленинградская область, Подпорожский район, Винницкая волость, с.Винницы, пер. Южный, 4
2.	Площадь земельного участка ± величина погрешности определения (вычисления) площади ($P \pm \Delta P$), м ²	100 ± 4
3.	Формула, примененная для вычисления предельной погрешности определения площади земельного участка, с подставленными значениями и итоговые (вычисленные) значения (ΔP), м ²	$\Delta P = 3.5 * Mt * \sqrt{P} = 3.5 * 0,1 * \sqrt{100} = 4$

3. Сведения о характеристиках уточняемого земельного участка с кадастровым номером 47:05:0908004:218 :

№ п/п	Наименование характеристики земельного участка	Значение характеристики
1	2	3
4.	Площадь земельного участка согласно сведениям Единого государственного реестра недвижимости (Ркад), м2	100
5.	Оценка расхождения Р и Ркад (Р - Ркад), м2	-
6.	Предельные минимальный и максимальный размеры земельного участка (Рмин и Рмакс), м2	- -
7.	Вид (виды) разрешенного использования	для ведения личного подсобного хозяйства
7.1.	Дополнительные сведения об использовании земельного участка	-
8.	Кадастровый или иной государственный учетный номер (инвентарный) здания, сооружения, объекта незавершенного строительства, расположенного на земельном участке	-
9.	Сведения о земельных участках (землях общего пользования, территории общего пользования), посредством которых обеспечивается доступ	Земли общего пользования
10.	Иные сведения	-

4. Пояснения к сведениям об уточняемом земельном участке с кадастровым номером 47:05:0908004:218 :

1.	-

Сведения об уточняемых земельных участках

1. Сведения о характерных точках границы уточняемого земельного участка с кадастровым номером 47:05:0908004:11 :

Система координат МСК-47, зона 3

Зона №3

Обозначение характерных точек границ	Координаты, м				Метод определения координат	Формулы, примененные для расчета средней квадратической погрешности определения координат характерных точек границ (Mt), с подставленными в такие формулы значениями и итоговые (вычисленные) значения Mt, м	Описание закрепления точки
	содержатся в Едином государственном реестре недвижимости		определены в результате выполнения комплексных кадастровых работ				
	X	Y	X	Y			
1	2	3	4	5	6	7	8
н95У	-	-	515000.77	3297561.64	Фотограмметрический метод	0.10	-
н96У	-	-	514996.18	3297577.92	Фотограмметрический метод	0.10	-
н97У	-	-	514961.46	3297568.44	Фотограмметрический метод	0.10	-
н98У	-	-	514969.90	3297544.28	Фотограмметрический метод	0.10	-
н99У	-	-	514973.49	3297543.12	Фотограмметрический метод	0.10	-
н100У	-	-	514977.29	3297541.85	Фотограмметрический метод	0.10	-
н101У	-	-	514981.30	3297546.27	Фотограмметрический метод	0.10	-
н102У	-	-	514986.74	3297546.49	Фотограмметрический метод	0.10	-
н103У	-	-	514991.79	3297549.31	Фотограмметрический метод	0.10	-
н104У	-	-	514991.19	3297550.49	Фотограмметрический метод	0.10	-
н95У	-	-	515000.77	3297561.64	Фотограмметрический метод	0.10	-

2. Сведения о частях границ уточняемого земельного участка с кадастровым номером 47:05:0908004:11 :

Обозначение части границ		Горизонтальное проложение (S), м	Описание прохождения части границ	Сведения о согласовании местоположения границ (согласовано/спорное)
от т.	до т.			
1	2	3	4	5
н95У	н96У	16.91	-	-
н96У	н97У	35.99	-	-
н97У	н98У	25.59	-	-
н98У	н99У	3.77	-	-
н99У	н100У	4.01	-	-
н100У	н101У	5.97	-	-
н101У	н102У	5.44	-	-
н102У	н103У	5.78	-	-
н103У	н104У	1.32	-	-
н104У	н95У	14.70	-	-

3. Сведения о характеристиках уточняемого земельного участка с кадастровым номером 47:05:0908004:11 :		
№ п/п	Наименование характеристики земельного участка	Значение характеристики
1	2	3
1.	Адрес земельного участка	-
1.1.	Сведения о местоположении земельного участка (при отсутствии адреса) в структурированном в соответствии с федеральной информационной адресной системой виде	Российская Федерация, Ленинградская область, район Подпорожский, село Винницы, переулок Южный
1.2.	Дополнительные сведения о местоположении земельного участка	Российская Федерация, Ленинградская область, Подпорожский район, Винницкая волость, с.Винницы, пер. Южный, 10
2.	Площадь земельного участка \pm величина погрешности определения (вычисления) площади ($P \pm \Delta P$), м ²	889 \pm 10
3.	Формула, примененная для вычисления предельной погрешности определения площади земельного участка, с подставленными значениями и итоговые (вычисленные) значения (ΔP), м ²	$\Delta P = 3.5 * M_t * \sqrt{P} = 3.5 * 0,1 * \sqrt{889} = 10$
4.	Площадь земельного участка согласно сведениям Единого государственного реестра недвижимости ($P_{\text{кад}}$), м ²	889
5.	Оценка расхождения P и $P_{\text{кад}}$ ($P - P_{\text{кад}}$), м ²	-
6.	Предельные минимальный и максимальный размеры земельного участка ($P_{\text{мин}}$ и $P_{\text{макс}}$), м ²	- -
7.	Вид (виды) разрешенного использования	для индивидуального жилищного строительства
7.1.	Дополнительные сведения об использовании земельного участка	-
8.	Кадастровый или иной государственный учетный номер (инвентарный) здания, сооружения, объекта незавершенного строительства, расположенного на земельном участке	-
9.	Сведения о земельных участках (землях общего пользования, территории общего пользования), посредством которых обеспечивается доступ	Земли общего пользования
10.	Иные сведения	-
4. Пояснения к сведениям об уточняемом земельном участке с кадастровым номером 47:05:0908004:11 :		
1.	-	

Сведения об уточняемых земельных участках

1. Сведения о характерных точках границы уточняемого земельного участка с кадастровым номером 47:05:0908004:72 :

Система координат МСК-47, зона 3					Зона №3		
Обозначение характерных точек границ	Координаты, м				Метод определения координат	Формулы, примененные для расчета средней квадратической погрешности определения координат характерных точек границ (Mt), с подставленными в такие формулы значениями и итоговые (вычисленные) значения Mt, м	Описание закрепления точки
	содержатся в Едином государственном реестре недвижимости		определены в результате выполнения комплексных кадастровых работ				
	X	Y	X	Y			
1	2	3	4	5	6	7	8
н113У	-	-	514854.91	3297455.14	Фотограмметрический метод	0.10	-
н114У	-	-	514854.68	3297510.37	Фотограмметрический метод	0.10	-
н115У	-	-	514859.91	3297510.64	Фотограмметрический метод	0.10	-
н116У	-	-	514862.95	3297455.73	Фотограмметрический метод	0.10	-
н113У	-	-	514854.91	3297455.14	Фотограмметрический метод	0.10	-

2. Сведения о частях границ уточняемого земельного участка с кадастровым номером 47:05:0908004:72 :

Обозначение части границ		Горизонтальное проложение (S), м	Описание прохождения части границ	Сведения о согласовании местоположения границ (согласовано/спорное)
от т.	до т.			
1	2	3	4	5
н113У	н114У	55.23	-	-
н114У	н115У	5.24	-	-
н115У	н116У	54.99	-	-
н116У	н113У	8.06	-	-

3. Сведения о характеристиках уточняемого земельного участка с кадастровым номером 47:05:0908004:72 :

№ п/п	Наименование характеристики земельного участка	Значение характеристики
1	2	3
1.	Адрес земельного участка	-
1.1.	Сведения о местоположении земельного участка (при отсутствии адреса) в структурированном в соответствии с федеральной информационной адресной системой виде	Российская Федерация, Ленинградская область, район Подпорожский, село Винницы, переулок Южный, дом 20А
1.2.	Дополнительные сведения о местоположении земельного участка	-
2.	Площадь земельного участка ± величина погрешности определения (вычисления) площади (P ± ΔP), м ²	366 ± 7
3.	Формула, примененная для вычисления предельной погрешности определения площади земельного участка, с подставленными значениями и итоговые (вычисленные) значения (ΔP), м ²	$\Delta P = 3.5 * M_t * \sqrt{P} = 3.5 * 0,1 * \sqrt{366} = 7$
4.	Площадь земельного участка согласно сведениям Единого государственного реестра недвижимости (P _{кад}), м ²	400

3. Сведения о характеристиках уточняемого земельного участка с кадастровым номером 47:05:0908004:72 :

№ п/п	Наименование характеристики земельного участка	Значение характеристики
1	2	3
5.	Оценка расхождения Р и Ркад (Р - Ркад), м2	34
6.	Предельные минимальный и максимальный размеры земельного участка (Рмин и Рмакс), м2	- -
7.	Вид (виды) разрешенного использования	для ведения личного подсобного хозяйства
7.1.	Дополнительные сведения об использовании земельного участка	-
8.	Кадастровый или иной государственный учетный номер (инвентарный) здания, сооружения, объекта незавершенного строительства, расположенного на земельном участке	-
9.	Сведения о земельных участках (землях общего пользования, территории общего пользования), посредством которых обеспечивается доступ	Земли общего пользования
10.	Иные сведения	-

4. Пояснения к сведениям об уточняемом земельном участке с кадастровым номером 47:05:0908004:72 :

1.	-
----	---

Сведения об уточняемых земельных участках

1. Сведения о характерных точках границы уточняемого земельного участка с кадастровым номером 47:05:0908004:68 :

Система координат МСК-47, зона 3

Зона №3

Обозначение характерных точек границ	Координаты, м				Метод определения координат	Формулы, примененные для расчета средней квадратической погрешности определения координат характерных точек границ (M _t), с подставленными в такие формулы значениями и итоговые (вычисленные) значения M _t , м	Описание закрепления точки
	содержатся в Едином государственном реестре недвижимости		определены в результате выполнения комплексных кадастровых работ				
	X	Y	X	Y			
1	2	3	4	5	6	7	8
н123У	-	-	514603.34	3297108.29	Фотограмметрический метод	0.10	-
н124У	-	-	514600.40	3297106.77	Фотограмметрический метод	0.10	-
28	-	-	514604.64	3297094.38	Фотограмметрический метод	0.10	-
27	-	-	514610.18	3297097.18	Фотограмметрический метод	0.10	-
26	-	-	514634.62	3297106.79	Фотограмметрический метод	0.10	-
25	-	-	514636.95	3297107.64	Фотограмметрический метод	0.10	-
н125У	-	-	514638.11	3297104.49	Фотограмметрический метод	0.10	-
н126У	-	-	514646.35	3297106.95	Фотограмметрический метод	0.10	-
н127У	-	-	514646.94	3297105.83	Фотограмметрический метод	0.10	-
н128У	-	-	514680.72	3297111.61	Фотограмметрический метод	0.10	-
н129У	-	-	514673.89	3297143.89	Фотограмметрический метод	0.10	-
н130У	-	-	514643.69	3297137.79	Фотограмметрический метод	0.10	-
н131У	-	-	514629.31	3297123.69	Фотограмметрический метод	0.10	-
н132У	-	-	514622.07	3297118.99	Фотограмметрический метод	0.10	-
н123У	-	-	514603.34	3297108.29	Фотограмметрический метод	0.10	-

2. Сведения о частях границ уточняемого земельного участка с кадастровым номером 47:05:0908004:68 :

Обозначение части границ		Горизонтальное проложение (S), м	Описание прохождения части границ	Сведения о согласовании местоположения границ (согласовано/спорное)
от т.	до т.			
1	2	3	4	5
н123У	н124У	3.31	-	-
н124У	28	13.10	-	-
28	27	6.21	-	-
27	26	26.26	-	-
26	25	2.48	-	-
25	н125У	3.36	-	-

2. Сведения о частях границ уточняемого земельного участка с кадастровым номером 47:05:0908004:68 :				
Обозначение части границ		Горизонтальное проложение (S), м	Описание прохождения части границ	Сведения о согласовании местоположения границ (согласовано/спорное)
от т.	до т.			
1	2	3	4	5
н125У	н126У	8.60	-	-
н126У	н127У	1.27	-	-
н127У	н128У	34.27	-	-
н128У	н129У	32.99	-	-
н129У	н130У	30.81	-	-
н130У	н131У	20.14	-	-
н131У	н132У	8.63	-	-
н132У	н123У	21.57	-	-
3. Сведения о характеристиках уточняемого земельного участка с кадастровым номером 47:05:0908004:68 :				
№ п/п	Наименование характеристики земельного участка	Значение характеристики		
1	2	3		
1.	Адрес земельного участка	-		
1.1.	Сведения о местоположении земельного участка (при отсутствии адреса) в структурированном в соответствии с федеральной информационной адресной системой виде	Российская Федерация, Ленинградская область, район Подпорожский, село Винницы, улица Великодворская		
1.2.	Дополнительные сведения о местоположении земельного участка	Российская Федерация, Ленинградская область, Подпорожский район, Винницкая волость, с.Винницы, ул. Великодворская, 66		
2.	Площадь земельного участка ± величина погрешности определения (вычисления) площади (P ± ΔP), м2	1900 ± 15		
3.	Формула, примененная для вычисления предельной погрешности определения площади земельного участка, с подставленными значениями и итоговые (вычисленные) значения (ΔP), м2	$\Delta P = 3.5 * M_t * \sqrt{P} = 3.5 * 0,1 * \sqrt{1900} = 15$		
4.	Площадь земельного участка согласно сведениям Единого государственного реестра недвижимости (P _{кад}), м2	1900		
5.	Оценка расхождения P и P _{кад} (P - P _{кад}), м2	-		
6.	Предельные минимальный и максимальный размеры земельного участка (P _{мин} и P _{макс}), м2	-		
7.	Вид (виды) разрешенного использования	для ведения личного подсобного хозяйства		
7.1.	Дополнительные сведения об использовании земельного участка	-		
8.	Кадастровый или иной государственный учетный номер (инвентарный) здания, сооружения, объекта незавершенного строительства, расположенного на земельном участке	-		
9.	Сведения о земельных участках (землях общего пользования, территории общего пользования), посредством которых обеспечивается доступ	Земли общего пользования		
10.	Иные сведения	-		
4. Пояснения к сведениям об уточняемом земельном участке с кадастровым номером 47:05:0908004:68 :				
1.	-			

Сведения об уточняемых земельных участках

1. Сведения о характерных точках границы уточняемого земельного участка с кадастровым номером 47:05:0908004:192 :

Система координат МСК-47, зона 3

Зона №3

Обозначение характерных точек границ	Координаты, м				Метод определения координат	Формулы, примененные для расчета средней квадратической погрешности определения координат характерных точек границ (Mt), с подставленными в такие формулы значениями и итоговые (вычисленные) значения Mt, м	Описание закрепления точки
	содержатся в Едином государственном реестре недвижимости		определены в результате выполнения комплексных кадастровых работ				
	X	Y	X	Y			
1	2	3	4	5	6	7	8
н141У	-	-	514720.18	3297348.31	Фотограмметрический метод	0.10	-
7	-	-	514716.95	3297328.49	Фотограмметрический метод	0.10	-
н142У	-	-	514720.47	3297327.68	Фотограмметрический метод	0.10	-
н143У	-	-	514723.64	3297347.77	Фотограмметрический метод	0.10	-
н141У	-	-	514720.18	3297348.31	Фотограмметрический метод	0.10	-

2. Сведения о частях границ уточняемого земельного участка с кадастровым номером 47:05:0908004:192 :

Обозначение части границ		Горизонтальное проложение (S), м	Описание прохождения части границ	Сведения о согласовании местоположения границ (согласовано/спорное)
от т.	до т.			
1	2	3	4	5
н141У	7	20.08	-	-
7	н142У	3.61	-	-
н142У	н143У	20.34	-	-
н143У	н141У	3.50	-	-

3. Сведения о характеристиках уточняемого земельного участка с кадастровым номером 47:05:0908004:192 :

№ п/п	Наименование характеристики земельного участка	Значение характеристики
1	2	3
1.	Адрес земельного участка	-
1.1.	Сведения о местоположении земельного участка (при отсутствии адреса) в структурированном в соответствии с федеральной информационной адресной системой виде	Российская Федерация, Ленинградская область, район Подпорожский, село Винницы, улица Великодворская
1.2.	Дополнительные сведения о местоположении земельного участка	Российская Федерация, Ленинградская область, Подпорожский район, Винницкая волость, с.Винницы, ул. Великодворская, 46
2.	Площадь земельного участка ± величина погрешности определения (вычисления) площади ($P \pm \Delta P$), м ²	72 ± 3
3.	Формула, примененная для вычисления предельной погрешности определения площади земельного участка, с подставленными значениями и итоговые (вычисленные) значения (ΔP), м ²	$\Delta P = 3.5 * Mt * \sqrt{P} = 3.5 * 0.1 * \sqrt{72} = 3$

3. Сведения о характеристиках уточняемого земельного участка с кадастровым номером 47:05:0908004:192 :

№ п/п	Наименование характеристики земельного участка	Значение характеристики
1	2	3
4.	Площадь земельного участка согласно сведениям Единого государственного реестра недвижимости (Ркад), м2	72
5.	Оценка расхождения Р и Ркад (Р - Ркад), м2	-
6.	Предельные минимальный и максимальный размеры земельного участка (Рмин и Рмакс), м2	- -
7.	Вид (виды) разрешенного использования	для ведения личного подсобного хозяйства
7.1.	Дополнительные сведения об использовании земельного участка	-
8.	Кадастровый или иной государственный учетный номер (инвентарный) здания, сооружения, объекта незавершенного строительства, расположенного на земельном участке	-
9.	Сведения о земельных участках (землях общего пользования, территории общего пользования), посредством которых обеспечивается доступ	Земли общего пользования
10.	Иные сведения	-

4. Пояснения к сведениям об уточняемом земельном участке с кадастровым номером 47:05:0908004:192 :

1.	-
----	---

Сведения об уточняемых земельных участках

1. Сведения о характерных точках границы уточняемого земельного участка с кадастровым номером 47:05:0908004:174 :

Система координат МСК-47, зона 3					Зона №3		
Обозначение характерных точек границ	Координаты, м				Метод определения координат	Формулы, примененные для расчета средней квадратической погрешности определения координат характерных точек границ (Mt), с подставленными в такие формулы значениями и итоговые (вычисленные) значения Mt, м	Описание закрепления точки
	содержатся в Едином государственном реестре недвижимости		определены в результате выполнения комплексных кадастровых работ				
	X	Y	X	Y			
1	2	3	4	5	6	7	8
н152У	-	-	514849.15	3297956.36	Фотограмметрический метод	0.10	-
н153У	-	-	514849.17	3297965.08	Фотограмметрический метод	0.10	-
н154У	-	-	514849.18	3297972.27	Фотограмметрический метод	0.10	-
н155У	-	-	514831.96	3297972.46	Фотограмметрический метод	0.10	-
н156У	-	-	514831.90	3297966.78	Фотограмметрический метод	0.10	-
н157У	-	-	514826.26	3297966.75	Фотограмметрический метод	0.10	-
н158У	-	-	514825.98	3297956.55	Фотограмметрический метод	0.10	-
н152У	-	-	514849.15	3297956.36	Фотограмметрический метод	0.10	-

2. Сведения о частях границ уточняемого земельного участка с кадастровым номером 47:05:0908004:174 :

Обозначение части границ		Горизонтальное проложение (S), м	Описание прохождения части границ	Сведения о согласовании местоположения границ (согласовано/спорное)
от т.	до т.			
1	2	3	4	5
н152У	н153У	8.72	-	-
н153У	н154У	7.19	-	-
н154У	н155У	17.22	-	-
н155У	н156У	5.68	-	-
н156У	н157У	5.64	-	-
н157У	н158У	10.20	-	-
н158У	н152У	23.17	-	-

3. Сведения о характеристиках уточняемого земельного участка с кадастровым номером 47:05:0908004:174 :

№ п/п	Наименование характеристики земельного участка	Значение характеристики
1	2	3
1.	Адрес земельного участка	-
1.1.	Сведения о местоположении земельного участка (при отсутствии адреса) в структурированном в соответствии с федеральной информационной адресной системой виде	Российская Федерация, Ленинградская область, район Подпорожский, село Винницы, улица Великодворская

3. Сведения о характеристиках уточняемого земельного участка с кадастровым номером 47:05:0908004:174 :		
№ п/п	Наименование характеристики земельного участка	Значение характеристики
1	2	3
1.2.	Дополнительные сведения о местоположении земельного участка	Российская Федерация, Ленинградская область, Подпорожский район, Винницкая волость, с.Винницы, ул. Великодворская, 10
2.	Площадь земельного участка \pm величина погрешности определения (вычисления) площади ($P \pm \Delta P$), м2	334 \pm 6
3.	Формула, примененная для вычисления предельной погрешности определения площади земельного участка, с подставленными значениями и итоговые (вычисленные) значения (ΔP), м2	$\Delta P = 3.5 * M_t * \sqrt{P} = 3.5 * 0,1 * \sqrt{334} = 6$
4.	Площадь земельного участка согласно сведениям Единого государственного реестра недвижимости ($R_{\text{кад}}$), м2	334
5.	Оценка расхождения P и $R_{\text{кад}}$ ($P - R_{\text{кад}}$), м2	-
6.	Предельные минимальный и максимальный размеры земельного участка ($R_{\text{мин}}$ и $R_{\text{макс}}$), м2	- -
7.	Вид (виды) разрешенного использования	для ведения личного подсобного хозяйства
7.1.	Дополнительные сведения об использовании земельного участка	-
8.	Кадастровый или иной государственный учетный номер (инвентарный) здания, сооружения, объекта незавершенного строительства, расположенного на земельном участке	-
9.	Сведения о земельных участках (землях общего пользования, территории общего пользования), посредством которых обеспечивается доступ	Земли общего пользования
10.	Иные сведения	-
4. Пояснения к сведениям об уточняемом земельном участке с кадастровым номером 47:05:0908004:174 :		
1.	-	

Сведения об уточняемых земельных участках

1. Сведения о характерных точках границы уточняемого земельного участка с кадастровым номером 47:05:0908004:66 :

Система координат МСК-47, зона 3					Зона №3		
Обозначение характерных точек границ	Координаты, м				Метод определения координат	Формулы, примененные для расчета средней квадратической погрешности определения координат характерных точек границ (Mt), с подставленными в такие формулы значениями и итоговые (вычисленные) значения Mt, м	Описание закрепления точки
	содержатся в Едином государственном реестре недвижимости		определены в результате выполнения комплексных кадастровых работ				
	X	Y	X	Y			
1	2	3	4	5	6	7	8
н159У	-	-	514869.13	3298022.19	Фотограмметрический метод	0.10	-
н160У	-	-	514839.55	3298040.57	Фотограмметрический метод	0.10	-
н161У	-	-	514829.83	3298024.16	Фотограмметрический метод	0.10	-
н162У	-	-	514854.86	3298008.98	Фотограмметрический метод	0.10	-
н163У	-	-	514858.74	3298013.31	Фотограмметрический метод	0.10	-
н159У	-	-	514869.13	3298022.19	Фотограмметрический метод	0.10	-

2. Сведения о частях границ уточняемого земельного участка с кадастровым номером 47:05:0908004:66 :

Обозначение части границ		Горизонтальное проложение (S), м	Описание прохождения части границ	Сведения о согласовании местоположения границ (согласовано/спорное)
от т.	до т.			
1	2	3	4	5
н159У	н160У	34.83	-	-
н160У	н161У	19.07	-	-
н161У	н162У	29.27	-	-
н162У	н163У	5.81	-	-
н163У	н159У	13.67	-	-

3. Сведения о характеристиках уточняемого земельного участка с кадастровым номером 47:05:0908004:66 :

№ п/п	Наименование характеристики земельного участка	Значение характеристики
1	2	3
1.	Адрес земельного участка	-
1.1.	Сведения о местоположении земельного участка (при отсутствии адреса) в структурированном в соответствии с федеральной информационной адресной системой виде	Российская Федерация, Ленинградская область, район Подпорожский, село Винницы, улица Великодворская
1.2.	Дополнительные сведения о местоположении земельного участка	Российская Федерация, Ленинградская область, Подпорожский район, Винницкая волость, с.Винницы, ул. Великодворская, 8
2.	Площадь земельного участка ± величина погрешности определения (вычисления) площади ($P \pm \Delta P$), м ²	600 ± 9

3. Сведения о характеристиках уточняемого земельного участка с кадастровым номером 47:05:0908004:66 :		
№ п/п	Наименование характеристики земельного участка	Значение характеристики
1	2	3
3.	Формула, примененная для вычисления предельной погрешности определения площади земельного участка, с подставленными значениями и итоговые (вычисленные) значения (ΔP), м ²	$\Delta P = 3.5 * M_t * \sqrt{P} = 3.5 * 0,1 * \sqrt{600} = 9$
4.	Площадь земельного участка согласно сведениям Единого государственного реестра недвижимости (Ркад), м ²	600
5.	Оценка расхождения Р и Ркад (Р - Ркад), м ²	-
6.	Предельные минимальный и максимальный размеры земельного участка (Рмин и Рмакс), м ²	- -
7.	Вид (виды) разрешенного использования	для ведения личного подсобного хозяйства
7.1.	Дополнительные сведения об использовании земельного участка	-
8.	Кадастровый или иной государственный учетный номер (инвентарный) здания, сооружения, объекта незавершенного строительства, расположенного на земельном участке	-
9.	Сведения о земельных участках (землях общего пользования, территории общего пользования), посредством которых обеспечивается доступ	Земли общего пользования
10.	Иные сведения	-

4. Пояснения к сведениям об уточняемом земельном участке с кадастровым номером 47:05:0908004:66 :

1.	-

Сведения об уточняемых земельных участках

1. Сведения о характерных точках границы уточняемого земельного участка с кадастровым номером 47:05:0908004:175 :

Система координат МСК-47, зона 3

Зона №3

Обозначение характерных точек границ	Координаты, м				Метод определения координат	Формулы, примененные для расчета средней квадратической погрешности определения координат характерных точек границ (Mt), с подставленными в такие формулы значениями и итоговые (вычисленные) значения Mt, м	Описание закрепления точки
	содержатся в Едином государственном реестре недвижимости		определены в результате выполнения комплексных кадастровых работ				
	X	Y	X	Y			
1	2	3	4	5	6	7	8
н172У	-	-	514825.65	3297934.72	Фотограмметрический метод	0.10	-
н173У	-	-	514845.36	3297933.01	Фотограмметрический метод	0.10	-
н174У	-	-	514853.04	3297934.59	Фотограмметрический метод	0.10	-
н175У	-	-	514872.75	3297934.44	Фотограмметрический метод	0.10	-
н176У	-	-	514877.33	3297934.35	Фотограмметрический метод	0.10	-
н177У	-	-	514877.94	3297964.99	Фотограмметрический метод	0.10	-
н153У	-	-	514849.17	3297965.08	Фотограмметрический метод	0.10	-
н152У	-	-	514849.15	3297956.36	Фотограмметрический метод	0.10	-
н158У	-	-	514825.98	3297956.55	Фотограмметрический метод	0.10	-
н172У	-	-	514825.65	3297934.72	Фотограмметрический метод	0.10	-

2. Сведения о частях границ уточняемого земельного участка с кадастровым номером 47:05:0908004:175 :

Обозначение части границ		Горизонтальное проложение (S), м	Описание прохождения части границ	Сведения о согласовании местоположения границ (согласовано/спорное)
от т.	до т.			
1	2	3	4	5
н172У	н173У	19.78	-	-
н173У	н174У	7.84	-	-
н174У	н175У	19.71	-	-
н175У	н176У	4.58	-	-
н176У	н177У	30.65	-	-
н177У	н153У	28.77	-	-
н153У	н152У	8.72	-	-
н152У	н158У	23.17	-	-
н158У	н172У	21.83	-	-

3. Сведения о характеристиках уточняемого земельного участка с кадастровым номером 47:05:0908004:175 :		
№ п/п	Наименование характеристики земельного участка	Значение характеристики
1	2	3
1.	Адрес земельного участка	-
1.1.	Сведения о местоположении земельного участка (при отсутствии адреса) в структурированном в соответствии с федеральной информационной адресной системой виде	Российская Федерация, Ленинградская область, район Подпорожский, село Винницы, улица Великодворская
1.2.	Дополнительные сведения о местоположении земельного участка	Российская Федерация, Ленинградская область, Подпорожский район, Винницкая волость, с.Винницы, ул. Великодворская, 12
2.	Площадь земельного участка \pm величина погрешности определения (вычисления) площади ($P \pm \Delta P$), м ²	1400 \pm 13
3.	Формула, примененная для вычисления предельной погрешности определения площади земельного участка, с подставленными значениями и итоговые (вычисленные) значения (ΔP), м ²	$\Delta P = 3.5 * M_t * \sqrt{P} = 3.5 * 0,1 * \sqrt{1400} = 13$
4.	Площадь земельного участка согласно сведениям Единого государственного реестра недвижимости ($P_{\text{кад}}$), м ²	1400
5.	Оценка расхождения P и $P_{\text{кад}}$ ($P - P_{\text{кад}}$), м ²	-
6.	Предельные минимальный и максимальный размеры земельного участка ($P_{\text{мин}}$ и $P_{\text{макс}}$), м ²	- -
7.	Вид (виды) разрешенного использования	для ведения личного подсобного хозяйства
7.1.	Дополнительные сведения об использовании земельного участка	-
8.	Кадастровый или иной государственный учетный номер (инвентарный) здания, сооружения, объекта незавершенного строительства, расположенного на земельном участке	-
9.	Сведения о земельных участках (землях общего пользования, территории общего пользования), посредством которых обеспечивается доступ	Земли общего пользования
10.	Иные сведения	-
4. Пояснения к сведениям об уточняемом земельном участке с кадастровым номером 47:05:0908004:175 :		
1.	-	

Сведения об уточняемых земельных участках

1. Сведения о характерных точках границы уточняемого земельного участка с кадастровым номером 47:05:0908004:186 :

Система координат МСК-47, зона 3					Зона №3		
Обозначение характерных точек границ	Координаты, м				Метод определения координат	Формулы, примененные для расчета средней квадратической погрешности определения координат характерных точек границ (Mт), с подставленными в такие формулы значениями и итоговые (вычисленные) значения Mт, м	Описание закрепления точки
	содержатся в Едином государственном реестре недвижимости		определены в результате выполнения комплексных кадастровых работ				
	X	Y	X	Y			
1	2	3	4	5	6	7	8
н188У	-	-	514785.35	3297568.55	-	-	-
н189У	-	-	514774.90	3297606.90	-	-	-
н190У	-	-	514794.28	3297601.38	-	-	-
н191У	-	-	514814.08	3297593.92	-	-	-
н192У	-	-	514828.37	3297582.10	-	-	-
н193У	-	-	514839.07	3297564.04	-	-	-
н194У	-	-	514838.80	3297559.78	-	-	-
н195У	-	-	514803.50	3297560.86	-	-	-
н196У	-	-	514802.81	3297567.08	-	-	-
н188У	-	-	514785.35	3297568.55	-	-	-

2. Сведения о частях границ уточняемого земельного участка с кадастровым номером 47:05:0908004:186 :

Обозначение части границ		Горизонтальное проложение (S), м	Описание прохождения части границ	Сведения о согласовании местоположения границ (согласовано/спорное)
от т.	до т.			
1	2	3	4	5
н188У	н189У	39.75	-	-
н189У	н190У	20.15	-	-
н190У	н191У	21.16	-	-
н191У	н192У	18.54	-	-
н192У	н193У	20.99	-	-
н193У	н194У	4.27	-	-
н194У	н195У	35.32	-	-
н195У	н196У	6.26	-	-
н196У	н188У	17.52	-	-

3. Сведения о характеристиках уточняемого земельного участка с кадастровым номером 47:05:0908004:186 :

№ п/п	Наименование характеристики земельного участка	Значение характеристики
1	2	3
1.	Адрес земельного участка	-

3. Сведения о характеристиках уточняемого земельного участка с кадастровым номером 47:05:0908004:186 :		
№ п/п	Наименование характеристики земельного участка	Значение характеристики
1	2	3
1.1.	Сведения о местоположении земельного участка (при отсутствии адреса) в структурированном в соответствии с федеральной информационной адресной системой виде	Российская Федерация, Ленинградская область, район Подпорожский, село Винницы, улица Великодворская
1.2.	Дополнительные сведения о местоположении земельного участка	-
2.	Площадь земельного участка \pm величина погрешности определения (вычисления) площади ($P \pm \Delta P$), м ²	1700 \pm 14
3.	Формула, примененная для вычисления предельной погрешности определения площади земельного участка, с подставленными значениями и итоговые (вычисленные) значения (ΔP), м ²	$\Delta P = 3.5 * M_t * \sqrt{P} = 3.5 * 0,1 * \sqrt{1700} = 14$
4.	Площадь земельного участка согласно сведениям Единого государственного реестра недвижимости ($P_{\text{кад}}$), м ²	1700
5.	Оценка расхождения P и $P_{\text{кад}}$ ($P - P_{\text{кад}}$), м ²	-
6.	Предельные минимальный и максимальный размеры земельного участка ($R_{\text{мин}}$ и $R_{\text{макс}}$), м ²	- -
7.	Вид (виды) разрешенного использования	для ведения личного подсобного хозяйства
7.1.	Дополнительные сведения об использовании земельного участка	-
8.	Кадастровый или иной государственный учетный номер (инвентарный) здания, сооружения, объекта незавершенного строительства, расположенного на земельном участке	-
9.	Сведения о земельных участках (землях общего пользования, территории общего пользования), посредством которых обеспечивается доступ	Земли общего пользования
10.	Иные сведения	-
4. Пояснения к сведениям об уточняемом земельном участке с кадастровым номером 47:05:0908004:186 :		
1.	-	

Сведения об уточняемых земельных участках

1. Сведения о характерных точках границы уточняемого земельного участка с кадастровым номером 47:05:0908004:110 :

Система координат МСК-47, зона 3

Зона №3

Обозначение характерных точек границ	Координаты, м				Метод определения координат	Формулы, примененные для расчета средней квадратической погрешности определения координат характерных точек границ (Mt), с подставленными в такие формулы значениями и итоговые (вычисленные) значения Mt, м	Описание закрепления точки
	содержатся в Едином государственном реестре недвижимости		определены в результате выполнения комплексных кадастровых работ				
	X	Y	X	Y			
1	2	3	4	5	6	7	8
н217У	-	-	515267.86	3297644.40	-	-	-
н218У	-	-	515237.97	3297658.13	-	-	-
н219У	-	-	515232.45	3297646.04	-	-	-
н220У	-	-	515248.54	3297633.49	-	-	-
н221У	-	-	515262.80	3297629.01	-	-	-
н217У	-	-	515267.86	3297644.40	-	-	-

2. Сведения о частях границ уточняемого земельного участка с кадастровым номером 47:05:0908004:110 :

Обозначение части границ		Горизонтальное проложение (S), м	Описание прохождения части границ	Сведения о согласовании местоположения границ (согласовано/спорное)
от т.	до т.			
1	2	3	4	5
н217У	н218У	32.89	-	-
н218У	н219У	13.29	-	-
н219У	н220У	20.41	-	-
н220У	н221У	14.95	-	-
н221У	н217У	16.20	-	-

3. Сведения о характеристиках уточняемого земельного участка с кадастровым номером 47:05:0908004:110 :

№ п/п	Наименование характеристики земельного участка	Значение характеристики
1	2	3
1.	Адрес земельного участка	-
1.1.	Сведения о местоположении земельного участка (при отсутствии адреса) в структурированном в соответствии с федеральной информационной адресной системой виде	Российская Федерация, Ленинградская область, район Подпорожский, село Винницы, улица Гражданская
1.2.	Дополнительные сведения о местоположении земельного участка	Российская Федерация, Ленинградская область, Подпорожский район, Винницкая волость, с.Винницы, ул. Гражданская, 8
2.	Площадь земельного участка ± величина погрешности определения (вычисления) площади (P ± ΔP), м ²	549 ± 8

3. Сведения о характеристиках уточняемого земельного участка с кадастровым номером 47:05:0908004:110 :		
№ п/п	Наименование характеристики земельного участка	Значение характеристики
1	2	3
3.	Формула, примененная для вычисления предельной погрешности определения площади земельного участка, с подставленными значениями и итоговые (вычисленные) значения (ΔP), м ²	$\Delta P = 3.5 * M_t * \sqrt{P} = 3.5 * 0,1 * \sqrt{549} = 8$
4.	Площадь земельного участка согласно сведениям Единого государственного реестра недвижимости (Ркад), м ²	500
5.	Оценка расхождения Р и Ркад (Р - Ркад), м ²	49
6.	Предельные минимальный и максимальный размеры земельного участка (Рмин и Рмакс), м ²	- -
7.	Вид (виды) разрешенного использования	для ведения личного подсобного хозяйства
7.1.	Дополнительные сведения об использовании земельного участка	-
8.	Кадастровый или иной государственный учетный номер (инвентарный) здания, сооружения, объекта незавершенного строительства, расположенного на земельном участке	-
9.	Сведения о земельных участках (землях общего пользования, территории общего пользования), посредством которых обеспечивается доступ	Земли общего пользования
10.	Иные сведения	-
4. Пояснения к сведениям об уточняемом земельном участке с кадастровым номером 47:05:0908004:110 :		
1.	-	

Сведения об уточняемых земельных участках

1. Сведения о характерных точках границы уточняемого земельного участка с кадастровым номером 47:05:0908004:211 :

Система координат МСК-47, зона 3					Зона №3		
Обозначение характерных точек границ	Координаты, м				Метод определения координат	Формулы, примененные для расчета средней квадратической погрешности определения координат характерных точек границ (Mt), с подставленными в такие формулы значениями и итоговые (вычисленные) значения Mt, м	Описание закрепления точки
	содержатся в Едином государственном реестре недвижимости		определены в результате выполнения комплексных кадастровых работ				
	X	Y	X	Y			
1	2	3	4	5	6	7	8
н244У	-	-	515099.05	3297153.54	-	-	-
н245У	-	-	515100.75	3297161.78	-	-	-
н246У	-	-	515076.55	3297167.34	-	-	-
н247У	-	-	515074.90	3297159.61	-	-	-
н244У	-	-	515099.05	3297153.54	-	-	-

2. Сведения о частях границ уточняемого земельного участка с кадастровым номером 47:05:0908004:211 :

Обозначение части границ		Горизонтальное проложение (S), м	Описание прохождения части границ	Сведения о согласовании местоположения границ (согласовано/спорное)
от т.	до т.			
1	2	3	4	5
н244У	н245У	8.41	-	-
н245У	н246У	24.83	-	-
н246У	н247У	7.90	-	-
н247У	н244У	24.90	-	-

3. Сведения о характеристиках уточняемого земельного участка с кадастровым номером 47:05:0908004:211 :

№ п/п	Наименование характеристики земельного участка	Значение характеристики
1	2	3
1.	Адрес земельного участка	-
1.1.	Сведения о местоположении земельного участка (при отсутствии адреса) в структурированном в соответствии с федеральной информационной адресной системой виде	Российская Федерация, Ленинградская область, район Подпорожский, село Винницы, улица Гражданская, з/у 30
1.2.	Дополнительные сведения о местоположении земельного участка	Российская Федерация, Ленинградская область, Подпорожский муниципальный район, Винницкое сельское поселение, с. Винницы, ул. Гражданская, земельный участок 30
2.	Площадь земельного участка ± величина погрешности определения (вычисления) площади ($P \pm \Delta P$), м ²	203 ± 5
3.	Формула, примененная для вычисления предельной погрешности определения площади земельного участка, с подставленными значениями и итоговые (вычисленные) значения (ΔP), м ²	$\Delta P = 3.5 * M_t * \sqrt{P} = 3.5 * 0,1 * \sqrt{203} = 5$

3. Сведения о характеристиках уточняемого земельного участка с кадастровым номером 47:05:0908004:211 :

№ п/п	Наименование характеристики земельного участка	Значение характеристики
1	2	3
4.	Площадь земельного участка согласно сведениям Единого государственного реестра недвижимости (Ркад), м2	200
5.	Оценка расхождения Р и Ркад (Р - Ркад), м2	3
6.	Предельные минимальный и максимальный размеры земельного участка (Рмин и Рмакс), м2	- -
7.	Вид (виды) разрешенного использования	для ведения личного подсобного хозяйства
7.1.	Дополнительные сведения об использовании земельного участка	-
8.	Кадастровый или иной государственный учетный номер (инвентарный) здания, сооружения, объекта незавершенного строительства, расположенного на земельном участке	47:05:0908001:537
9.	Сведения о земельных участках (землях общего пользования, территории общего пользования), посредством которых обеспечивается доступ	Земли общего пользования
10.	Иные сведения	-

4. Пояснения к сведениям об уточняемом земельном участке с кадастровым номером 47:05:0908004:211 :

1.	-
----	---

Сведения об уточняемых земельных участках

1. Сведения о характерных точках границы уточняемого земельного участка с кадастровым номером 47:05:0908004:212 :

Система координат МСК-47, зона 3

Зона №3

Обозначение характерных точек границ	Координаты, м				Метод определения координат	Формулы, примененные для расчета средней квадратической погрешности определения координат характерных точек границ (Mt), с подставленными в такие формулы значениями и итоговые (вычисленные) значения Mt, м	Описание закрепления точки
	содержатся в Едином государственном реестре недвижимости		определены в результате выполнения комплексных кадастровых работ				
	X	Y	X	Y			
1	2	3	4	5	6	7	8
н245У	-	-	515100.75	3297161.78	-	-	-
н248У	-	-	515102.40	3297169.98	-	-	-
н249У	-	-	515078.20	3297175.07	-	-	-
н246У	-	-	515076.55	3297167.34	-	-	-
н245У	-	-	515100.75	3297161.78	-	-	-

2. Сведения о частях границ уточняемого земельного участка с кадастровым номером 47:05:0908004:212 :

Обозначение части границ		Горизонтальное проложение (S), м	Описание прохождения части границ	Сведения о согласовании местоположения границ (согласовано/спорное)
от т.	до т.			
1	2	3	4	5
н245У	н248У	8.36	-	-
н248У	н249У	24.73	-	-
н249У	н246У	7.90	-	-
н246У	н245У	24.83	-	-

3. Сведения о характеристиках уточняемого земельного участка с кадастровым номером 47:05:0908004:212 :

№ п/п	Наименование характеристики земельного участка	Значение характеристики
1	2	3
1.	Адрес земельного участка	-
1.1.	Сведения о местоположении земельного участка (при отсутствии адреса) в структурированном в соответствии с федеральной информационной адресной системой виде	Российская Федерация, Ленинградская область, район Подпорожский, село Винницы, улица Гражданская
1.2.	Дополнительные сведения о местоположении земельного участка	Российская Федерация, Ленинградская область, Подпорожский муниципальный район, Винницкое сельское поселение, с.Винницы, ул. Гражданская, д.30
2.	Площадь земельного участка ± величина погрешности определения (вычисления) площади ($P \pm \Delta P$), м ²	202 ± 5
3.	Формула, примененная для вычисления предельной погрешности определения площади земельного участка, с подставленными значениями и итоговые (вычисленные) значения (ΔP), м ²	$\Delta P = 3.5 * M_t * \sqrt{P} = 3.5 * 0,1 * \sqrt{202} = 5$
4.	Площадь земельного участка согласно сведениям Единого государственного реестра недвижимости (Ркад), м ²	200

3. Сведения о характеристиках уточняемого земельного участка с кадастровым номером 47:05:0908004:212 :

№ п/п	Наименование характеристики земельного участка	Значение характеристики
1	2	3
5.	Оценка расхождения Р и Ркад (Р - Ркад), м2	2
6.	Предельные минимальный и максимальный размеры земельного участка (Рмин и Рмакс), м2	- -
7.	Вид (виды) разрешенного использования	для ведения личного подсобного хозяйства
7.1.	Дополнительные сведения об использовании земельного участка	-
8.	Кадастровый или иной государственный учетный номер (инвентарный) здания, сооружения, объекта незавершенного строительства, расположенного на земельном участке	47:05:0908001:537
9.	Сведения о земельных участках (землях общего пользования, территории общего пользования), посредством которых обеспечивается доступ	Земли общего пользования
10.	Иные сведения	-

4. Пояснения к сведениям об уточняемом земельном участке с кадастровым номером 47:05:0908004:212 :

1.	-
----	---

Сведения об уточняемых земельных участках

1. Сведения о характерных точках границы уточняемого земельного участка с кадастровым номером 47:05:0908004:9 :

Система координат МСК-47, зона 3

Зона №3

Обозначение характерных точек границ	Координаты, м				Метод определения координат	Формулы, примененные для расчета средней квадратической погрешности определения координат характерных точек границ (Mt), с подставленными в такие формулы значениями и итоговые (вычисленные) значения Mt, м	Описание закрепления точки
	содержатся в Едином государственном реестре недвижимости		определены в результате выполнения комплексных кадастровых работ				
	X	Y	X	Y			
1	2	3	4	5	6	7	8
н272У	-	-	515183.58	3297473.75	-	-	-
н273У	-	-	515178.34	3297484.57	-	-	-
н274У	-	-	515158.18	3297478.29	-	-	-
н275У	-	-	515158.08	3297470.25	-	-	-
н276У	-	-	515139.88	3297470.91	-	-	-
н277У	-	-	515139.41	3297446.82	-	-	-
н278У	-	-	515151.16	3297451.57	-	-	-
н279У	-	-	515155.91	3297453.77	-	-	-
н280У	-	-	515164.45	3297458.75	-	-	-
н281У	-	-	515163.59	3297462.22	-	-	-
н272У	-	-	515183.58	3297473.75	-	-	-

2. Сведения о частях границ уточняемого земельного участка с кадастровым номером 47:05:0908004:9 :

Обозначение части границ		Горизонтальное проложение (S), м	Описание прохождения части границ	Сведения о согласовании местоположения границ (согласовано/спорное)
от т.	до т.			
1	2	3	4	5
н272У	н273У	12.02	-	-
н273У	н274У	21.12	-	-
н274У	н275У	8.04	-	-
н275У	н276У	18.21	-	-
н276У	н277У	24.09	-	-
н277У	н278У	12.67	-	-
н278У	н279У	5.23	-	-
н279У	н280У	9.89	-	-
н280У	н281У	3.57	-	-
н281У	н272У	23.08	-	-

3. Сведения о характеристиках уточняемого земельного участка с кадастровым номером 47:05:0908004:9 :		
№ п/п	Наименование характеристики земельного участка	Значение характеристики
1	2	3
1.	Адрес земельного участка	-
1.1.	Сведения о местоположении земельного участка (при отсутствии адреса) в структурированном в соответствии с федеральной информационной адресной системой виде	Российская Федерация, Ленинградская область, район Подпорожский, село Винницы, улица Гражданская
1.2.	Дополнительные сведения о местоположении земельного участка	Российская Федерация, Ленинградская область, Подпорожский район, Винницкая волость, с.Винницы, ул. Гражданская, 20
2.	Площадь земельного участка \pm величина погрешности определения (вычисления) площади ($P \pm \Delta P$), м ²	760 \pm 10
3.	Формула, примененная для вычисления предельной погрешности определения площади земельного участка, с подставленными значениями и итоговые (вычисленные) значения (ΔP), м ²	$\Delta P = 3.5 * M_t * \sqrt{P} = 3.5 * 0,1 * \sqrt{760} = 10$
4.	Площадь земельного участка согласно сведениям Единого государственного реестра недвижимости ($P_{\text{кад}}$), м ²	700
5.	Оценка расхождения P и $P_{\text{кад}}$ ($P - P_{\text{кад}}$), м ²	60
6.	Предельные минимальный и максимальный размеры земельного участка ($P_{\text{мин}}$ и $P_{\text{макс}}$), м ²	- -
7.	Вид (виды) разрешенного использования	для ведения личного подсобного хозяйства
7.1.	Дополнительные сведения об использовании земельного участка	-
8.	Кадастровый или иной государственный учетный номер (инвентарный) здания, сооружения, объекта незавершенного строительства, расположенного на земельном участке	47:05:0908001:453
9.	Сведения о земельных участках (землях общего пользования, территории общего пользования), посредством которых обеспечивается доступ	Земли общего пользования
10.	Иные сведения	-
4. Пояснения к сведениям об уточняемом земельном участке с кадастровым номером 47:05:0908004:9 :		
1.	-	

Сведения об уточняемых земельных участках

1. Сведения о характерных точках границы уточняемого земельного участка с кадастровым номером 47:05:0908004:70 :

Система координат МСК-47, зона 3					Зона №3		
Обозначение характерных точек границ	Координаты, м				Метод определения координат	Формулы, примененные для расчета средней квадратической погрешности определения координат характерных точек границ (Mt), с подставленными в такие формулы значениями и итоговые (вычисленные) значения Mt, м	Описание закрепления точки
	содержатся в Едином государственном реестре недвижимости		определены в результате выполнения комплексных кадастровых работ				
	X	Y	X	Y			
1	2	3	4	5	6	7	8
н298У	-	-	515074.95	3297650.81	-	-	-
н299У	-	-	515053.67	3297645.72	-	-	-
н300У	-	-	515062.14	3297615.19	-	-	-
12	-	-	515081.27	3297619.48	-	-	-
21	-	-	515078.36	3297632.76	-	-	-
н298У	-	-	515074.95	3297650.81	-	-	-

2. Сведения о частях границ уточняемого земельного участка с кадастровым номером 47:05:0908004:70 :

Обозначение части границ		Горизонтальное проложение (S), м	Описание прохождения части границ	Сведения о согласовании местоположения границ (согласовано/спорное)
от т.	до т.			
1	2	3	4	5
н298У	н299У	21.88	-	-
н299У	н300У	31.68	-	-
н300У	12	19.61	-	-
12	21	13.60	-	-
21	н298У	18.37	-	-

3. Сведения о характеристиках уточняемого земельного участка с кадастровым номером 47:05:0908004:70 :

№ п/п	Наименование характеристики земельного участка	Значение характеристики
1	2	3
1.	Адрес земельного участка	-
1.1.	Сведения о местоположении земельного участка (при отсутствии адреса) в структурированном в соответствии с федеральной информационной адресной системой виде	Российская Федерация, Ленинградская область, район Подпорожский, село Винницы, переулок Южный, земельный участок 5
1.2.	Дополнительные сведения о местоположении земельного участка	-
2.	Площадь земельного участка ± величина погрешности определения (вычисления) площади (P ± ΔP), м ²	656 ± 9
3.	Формула, примененная для вычисления предельной погрешности определения площади земельного участка, с подставленными значениями и итоговые (вычисленные) значения (ΔP), м ²	$\Delta P = 3.5 * M_t * \sqrt{P} = 3.5 * 0,1 * \sqrt{656} = 9$

3. Сведения о характеристиках уточняемого земельного участка с кадастровым номером 47:05:0908004:70 :

№ п/п	Наименование характеристики земельного участка	Значение характеристики
1	2	3
4.	Площадь земельного участка согласно сведениям Единого государственного реестра недвижимости (Ркад), м2	600
5.	Оценка расхождения Р и Ркад (Р - Ркад), м2	56
6.	Предельные минимальный и максимальный размеры земельного участка (Рмин и Рмакс), м2	- -
7.	Вид (виды) разрешенного использования	для ведения личного подсобного хозяйства
7.1.	Дополнительные сведения об использовании земельного участка	-
8.	Кадастровый или иной государственный учетный номер (инвентарный) здания, сооружения, объекта незавершенного строительства, расположенного на земельном участке	47:05:0908001:889
9.	Сведения о земельных участках (землях общего пользования, территории общего пользования), посредством которых обеспечивается доступ	Земли общего пользования
10.	Иные сведения	-

4. Пояснения к сведениям об уточняемом земельном участке с кадастровым номером 47:05:0908004:70 :

1.	-

Сведения об уточняемых земельных участках

1. Сведения о характерных точках границы уточняемого земельного участка с кадастровым номером 47:05:0908004:80 :

Система координат МСК-47, зона 3					Зона №3		
Обозначение характерных точек границ	Координаты, м				Метод определения координат	Формулы, примененные для расчета средней квадратической погрешности определения координат характерных точек границ (Mt), с подставленными в такие формулы значениями и итоговые (вычисленные) значения Mt, м	Описание закрепления точки
	содержатся в Едином государственном реестре недвижимости		определены в результате выполнения комплексных кадастровых работ				
	X	Y	X	Y			
1	2	3	4	5	6	7	8
н300У	-	-	515062.14	3297615.19	-	-	-
н299У	-	-	515053.67	3297645.72	-	-	-
н301У	-	-	515035.83	3297642.54	-	-	-
н302У	-	-	515038.96	3297629.48	-	-	-
н303У	-	-	515043.53	3297610.37	-	-	-
н300У	-	-	515062.14	3297615.19	-	-	-

2. Сведения о частях границ уточняемого земельного участка с кадастровым номером 47:05:0908004:80 :

Обозначение части границ		Горизонтальное проложение (S), м	Описание прохождения части границ	Сведения о согласовании местоположения границ (согласовано/спорное)
от т.	до т.			
1	2	3	4	5
н300У	н299У	31.68	-	-
н299У	н301У	18.12	-	-
н301У	н302У	13.43	-	-
н302У	н303У	19.65	-	-
н303У	н300У	19.22	-	-

3. Сведения о характеристиках уточняемого земельного участка с кадастровым номером 47:05:0908004:80 :

№ п/п	Наименование характеристики земельного участка	Значение характеристики
1	2	3
1.	Адрес земельного участка	-
1.1.	Сведения о местоположении земельного участка (при отсутствии адреса) в структурированном в соответствии с федеральной информационной адресной системой виде	Российская Федерация, Ленинградская область, район Подпорожский, село Винницы, переулок Южный, дом 5
1.2.	Дополнительные сведения о местоположении земельного участка	-
2.	Площадь земельного участка ± величина погрешности определения (вычисления) площади (P ± ΔP), м2	604 ± 9
3.	Формула, примененная для вычисления предельной погрешности определения площади земельного участка, с подставленными значениями и итоговые (вычисленные) значения (ΔP), м2	$\Delta P = 3.5 * Mt * \sqrt{P} = 3.5 * 0,1 * \sqrt{604} = 9$

3. Сведения о характеристиках уточняемого земельного участка с кадастровым номером 47:05:0908004:80 :

№ п/п	Наименование характеристики земельного участка	Значение характеристики
1	2	3
4.	Площадь земельного участка согласно сведениям Единого государственного реестра недвижимости (Ркад), м2	600
5.	Оценка расхождения Р и Ркад (Р - Ркад), м2	4
6.	Предельные минимальный и максимальный размеры земельного участка (Рмин и Рмакс), м2	- -
7.	Вид (виды) разрешенного использования	для ведения личного подсобного хозяйства
7.1.	Дополнительные сведения об использовании земельного участка	-
8.	Кадастровый или иной государственный учетный номер (инвентарный) здания, сооружения, объекта незавершенного строительства, расположенного на земельном участке	47:05:0908001:889
9.	Сведения о земельных участках (землях общего пользования, территории общего пользования), посредством которых обеспечивается доступ	Земли общего пользования
10.	Иные сведения	-

4. Пояснения к сведениям об уточняемом земельном участке с кадастровым номером 47:05:0908004:80 :

1.	-
----	---

Сведения об уточняемых земельных участках

1. Сведения о характерных точках границы уточняемого земельного участка с кадастровым номером 47:05:0908004:37 :

Система координат МСК-47, зона 3					Зона №3		
Обозначение характерных точек границ	Координаты, м				Метод определения координат	Формулы, примененные для расчета средней квадратической погрешности определения координат характерных точек границ (Mt), с подставленными в такие формулы значениями и итоговые (вычисленные) значения Mt, м	Описание закрепления точки
	содержатся в Едином государственном реестре недвижимости		определены в результате выполнения комплексных кадастровых работ				
	X	Y	X	Y			
1	2	3	4	5	6	7	8
н318У	-	-	514825.72	3297474.14	-	-	-
н319У	-	-	514820.48	3297504.10	-	-	-
н320У	-	-	514799.75	3297498.09	-	-	-
н321У	-	-	514801.24	3297492.50	-	-	-
н322У	-	-	514802.85	3297474.32	-	-	-
н323У	-	-	514812.27	3297473.24	-	-	-
н318У	-	-	514825.72	3297474.14	-	-	-

2. Сведения о частях границ уточняемого земельного участка с кадастровым номером 47:05:0908004:37 :

Обозначение части границ		Горизонтальное проложение (S), м	Описание прохождения части границ	Сведения о согласовании местоположения границ (согласовано/спорное)
от т.	до т.			
1	2	3	4	5
н318У	н319У	30.41	-	-
н319У	н320У	21.58	-	-
н320У	н321У	5.79	-	-
н321У	н322У	18.25	-	-
н322У	н323У	9.48	-	-
н323У	н318У	13.48	-	-

3. Сведения о характеристиках уточняемого земельного участка с кадастровым номером 47:05:0908004:37 :

№ п/п	Наименование характеристики земельного участка	Значение характеристики
1	2	3
1.	Адрес земельного участка	-
1.1.	Сведения о местоположении земельного участка (при отсутствии адреса) в структурированном в соответствии с федеральной информационной адресной системой виде	Российская Федерация, Ленинградская область, район Подпорожский, село Винницы, переулок Южный
1.2.	Дополнительные сведения о местоположении земельного участка	Российская Федерация, Ленинградская область, Подпорожский район, Винницкое СП, с.Винницы, пер. Южный, 22
2.	Площадь земельного участка ± величина погрешности определения (вычисления) площади (P ± ΔP), м2	600 ± 9

3. Сведения о характеристиках уточняемого земельного участка с кадастровым номером 47:05:0908004:37 :		
№ п/п	Наименование характеристики земельного участка	Значение характеристики
1	2	3
3.	Формула, примененная для вычисления предельной погрешности определения площади земельного участка, с подставленными значениями и итоговые (вычисленные) значения (ΔP), м2	$\Delta P = 3.5 * M_t * \sqrt{P} = 3.5 * 0,1 * \sqrt{600} = 9$
4.	Площадь земельного участка согласно сведениям Единого государственного реестра недвижимости (Ркад), м2	600
5.	Оценка расхождения Р и Ркад (Р - Ркад), м2	-
6.	Предельные минимальный и максимальный размеры земельного участка (Рмин и Рмакс), м2	- -
7.	Вид (виды) разрешенного использования	для ведения личного подсобного хозяйства
7.1.	Дополнительные сведения об использовании земельного участка	-
8.	Кадастровый или иной государственный учетный номер (инвентарный) здания, сооружения, объекта незавершенного строительства, расположенного на земельном участке	47:05:0908001:613
9.	Сведения о земельных участках (землях общего пользования, территории общего пользования), посредством которых обеспечивается доступ	Земли общего пользования
10.	Иные сведения	-
4. Пояснения к сведениям об уточняемом земельном участке с кадастровым номером 47:05:0908004:37 :		
1.	-	

Сведения об уточняемых земельных участках

1. Сведения о характерных точках границы уточняемого земельного участка с кадастровым номером 47:05:0908004:12 :

Система координат МСК-47, зона 3

Зона №3

Обозначение характерных точек границ	Координаты, м				Метод определения координат	Формулы, примененные для расчета средней квадратической погрешности определения координат характерных точек границ (Mt), с подставленными в такие формулы значениями и итоговые (вычисленные) значения Mt, м	Описание закрепления точки
	содержатся в Едином государственном реестре недвижимости		определены в результате выполнения комплексных кадастровых работ				
	X	Y	X	Y			
1	2	3	4	5	6	7	8
н322У	-	-	514802.85	3297474.32	-	-	-
н321У	-	-	514801.24	3297492.50	-	-	-
н320У	-	-	514799.75	3297498.09	-	-	-
н328У	-	-	514786.40	3297493.11	-	-	-
46	-	-	514775.18	3297492.88	-	-	-
45	-	-	514775.50	3297488.44	-	-	-
44	-	-	514775.89	3297483.07	-	-	-
43	-	-	514776.17	3297478.10	-	-	-
42	-	-	514775.53	3297477.90	-	-	-
41	-	-	514773.76	3297465.74	-	-	-
н329У	-	-	514796.21	3297463.02	-	-	-
н322У	-	-	514802.85	3297474.32	-	-	-

2. Сведения о частях границ уточняемого земельного участка с кадастровым номером 47:05:0908004:12 :

Обозначение части границ		Горизонтальное проложение (S), м	Описание прохождения части границ	Сведения о согласовании местоположения границ (согласовано/спорное)
от т.	до т.			
1	2	3	4	5
н322У	н321У	18.25	-	-
н321У	н320У	5.79	-	-
н320У	н328У	14.25	-	-
н328У	46	11.22	-	-
46	45	4.45	-	-
45	44	5.38	-	-
44	43	4.98	-	-
43	42	0.67	-	-
42	41	12.29	-	-
41	н329У	22.61	-	-
н329У	н322У	13.11	-	-

3. Сведения о характеристиках уточняемого земельного участка с кадастровым номером 47:05:0908004:12 :		
№ п/п	Наименование характеристики земельного участка	Значение характеристики
1	2	3
1.	Адрес земельного участка	-
1.1.	Сведения о местоположении земельного участка (при отсутствии адреса) в структурированном в соответствии с федеральной информационной адресной системой виде	Российская Федерация, Ленинградская область, район Подпорожский, село Винницы, переулок Южный, дом 24
1.2.	Дополнительные сведения о местоположении земельного участка	-
2.	Площадь земельного участка \pm величина погрешности определения (вычисления) площади ($P \pm \Delta P$), м ²	787 \pm 10
3.	Формула, примененная для вычисления предельной погрешности определения площади земельного участка, с подставленными значениями и итоговые (вычисленные) значения (ΔP), м ²	$\Delta P = 3.5 * M_t * \sqrt{P} = 3.5 * 0,1 * \sqrt{787} = 10$
4.	Площадь земельного участка согласно сведениям Единого государственного реестра недвижимости ($P_{\text{кад}}$), м ²	780
5.	Оценка расхождения P и $P_{\text{кад}}$ ($P - P_{\text{кад}}$), м ²	7
6.	Предельные минимальный и максимальный размеры земельного участка ($P_{\text{мин}}$ и $P_{\text{макс}}$), м ²	- -
7.	Вид (виды) разрешенного использования	для ведения личного подсобного хозяйства
7.1.	Дополнительные сведения об использовании земельного участка	-
8.	Кадастровый или иной государственный учетный номер (инвентарный) здания, сооружения, объекта незавершенного строительства, расположенного на земельном участке	47:05:0908001:700
9.	Сведения о земельных участках (землях общего пользования, территории общего пользования), посредством которых обеспечивается доступ	Земли общего пользования
10.	Иные сведения	-
4. Пояснения к сведениям об уточняемом земельном участке с кадастровым номером 47:05:0908004:12 :		
1.	-	

Сведения об уточняемых земельных участках

1. Сведения о характерных точках границы уточняемого земельного участка с кадастровым номером 47:05:0908004:25 :

Система координат МСК-47, зона 3					Зона №3		
Обозначение характерных точек границ	Координаты, м				Метод определения координат	Формулы, примененные для расчета средней квадратической погрешности определения координат характерных точек границ (M _t), с подставленными в такие формулы значениями и итоговые (вычисленные) значения M _t , м	Описание закрепления точки
	содержатся в Едином государственном реестре недвижимости		определены в результате выполнения комплексных кадастровых работ				
	X	Y	X	Y			
1	2	3	4	5	6	7	8
н338У	-	-	514714.24	3297417.30	-	-	-
н339У	-	-	514705.12	3297406.96	-	-	-
н340У	-	-	514703.52	3297402.80	-	-	-
н341У	-	-	514706.84	3297399.92	-	-	-
н342У	-	-	514717.89	3297395.98	-	-	-
н343У	-	-	514730.57	3297392.88	-	-	-
н344У	-	-	514743.36	3297425.83	-	-	-
н345У	-	-	514725.70	3297433.31	-	-	-
н338У	-	-	514714.24	3297417.30	-	-	-

2. Сведения о частях границ уточняемого земельного участка с кадастровым номером 47:05:0908004:25 :

Обозначение части границ		Горизонтальное проложение (S), м	Описание прохождения части границ	Сведения о согласовании местоположения границ (согласовано/спорное)
от т.	до т.			
1	2	3	4	5
н338У	н339У	13.79	-	-
н339У	н340У	4.46	-	-
н340У	н341У	4.40	-	-
н341У	н342У	11.73	-	-
н342У	н343У	13.05	-	-
н343У	н344У	35.35	-	-
н344У	н345У	19.18	-	-
н345У	н338У	19.69	-	-

3. Сведения о характеристиках уточняемого земельного участка с кадастровым номером 47:05:0908004:25 :

№ п/п	Наименование характеристики земельного участка	Значение характеристики
1	2	3
1.	Адрес земельного участка	-
1.1.	Сведения о местоположении земельного участка (при отсутствии адреса) в структурированном в соответствии с федеральной информационной адресной системой виде	Российская Федерация, Ленинградская область, район Подпорожский, село Винницы, улица Великодворская

3. Сведения о характеристиках уточняемого земельного участка с кадастровым номером 47:05:0908004:25 :		
№ п/п	Наименование характеристики земельного участка	Значение характеристики
1	2	3
1.2.	Дополнительные сведения о местоположении земельного участка	Российская Федерация, Ленинградская область, Подпорожский район, Винницкая волость, с.Винницы, ул. Великодворская, 42
2.	Площадь земельного участка \pm величина погрешности определения (вычисления) площади ($P \pm \Delta P$), м2	900 \pm 10
3.	Формула, примененная для вычисления предельной погрешности определения площади земельного участка, с подставленными значениями и итоговые (вычисленные) значения (ΔP), м2	$\Delta P = 3.5 * M_t * \sqrt{P} = 3.5 * 0,1 * \sqrt{900} = 10$
4.	Площадь земельного участка согласно сведениям Единого государственного реестра недвижимости ($R_{\text{кад}}$), м2	900
5.	Оценка расхождения P и $R_{\text{кад}}$ ($P - R_{\text{кад}}$), м2	-
6.	Предельные минимальный и максимальный размеры земельного участка ($R_{\text{мин}}$ и $R_{\text{макс}}$), м2	- -
7.	Вид (виды) разрешенного использования	для ведения личного подсобного хозяйства
7.1.	Дополнительные сведения об использовании земельного участка	-
8.	Кадастровый или иной государственный учетный номер (инвентарный) здания, сооружения, объекта незавершенного строительства, расположенного на земельном участке	47:05:0908001:452
9.	Сведения о земельных участках (землях общего пользования, территории общего пользования), посредством которых обеспечивается доступ	Земли общего пользования
10.	Иные сведения	-
4. Пояснения к сведениям об уточняемом земельном участке с кадастровым номером 47:05:0908004:25 :		
1.	-	

Сведения об уточняемых земельных участках

1. Сведения о характерных точках границы уточняемого земельного участка с кадастровым номером 47:05:0908004:189 :

Система координат МСК-47, зона 3

Зона №3

Обозначение характерных точек границ	Координаты, м				Метод определения координат	Формулы, примененные для расчета средней квадратической погрешности определения координат характерных точек границ (Mt), с подставленными в такие формулы значениями и итоговые (вычисленные) значения Mt, м	Описание закрепления точки
	содержатся в Едином государственном реестре недвижимости		определены в результате выполнения комплексных кадастровых работ				
	X	Y	X	Y			
1	2	3	4	5	6	7	8
н346У	-	-	514732.05	3297453.68	-	-	-
н347У	-	-	514728.79	3297442.93	-	-	-
н348У	-	-	514749.65	3297436.26	-	-	-
н349У	-	-	514756.37	3297434.11	-	-	-
н350У	-	-	514758.25	3297441.53	-	-	-
н351У	-	-	514759.66	3297446.18	-	-	-
н346У	-	-	514732.05	3297453.68	-	-	-

2. Сведения о частях границ уточняемого земельного участка с кадастровым номером 47:05:0908004:189 :

Обозначение части границ		Горизонтальное проложение (S), м	Описание прохождения части границ	Сведения о согласовании местоположения границ (согласовано/спорное)
от т.	до т.			
1	2	3	4	5
н346У	н347У	11.23	-	-
н347У	н348У	21.90	-	-
н348У	н349У	7.06	-	-
н349У	н350У	7.65	-	-
н350У	н351У	4.86	-	-
н351У	н346У	28.61	-	-

3. Сведения о характеристиках уточняемого земельного участка с кадастровым номером 47:05:0908004:189 :

№ п/п	Наименование характеристики земельного участка	Значение характеристики
1	2	3
1.	Адрес земельного участка	-
1.1.	Сведения о местоположении земельного участка (при отсутствии адреса) в структурированном в соответствии с федеральной информационной адресной системой виде	Российская Федерация, Ленинградская область, район Подпорожский, село Винницы, улица Великодворская, дом 40
1.2.	Дополнительные сведения о местоположении земельного участка	-
2.	Площадь земельного участка ± величина погрешности определения (вычисления) площади (P ± ΔP), м2	341 ± 6

3. Сведения о характеристиках уточняемого земельного участка с кадастровым номером 47:05:0908004:189 :		
№ п/п	Наименование характеристики земельного участка	Значение характеристики
1	2	3
3.	Формула, примененная для вычисления предельной погрешности определения площади земельного участка, с подставленными значениями и итоговые (вычисленные) значения (ΔP), м2	$\Delta P = 3.5 * M_t * \sqrt{P} = 3.5 * 0,1 * \sqrt{341} = 6$
4.	Площадь земельного участка согласно сведениям Единого государственного реестра недвижимости (Ркад), м2	341
5.	Оценка расхождения Р и Ркад (Р - Ркад), м2	-
6.	Предельные минимальный и максимальный размеры земельного участка (Рмин и Рмакс), м2	- -
7.	Вид (виды) разрешенного использования	для ведения личного подсобного хозяйства
7.1.	Дополнительные сведения об использовании земельного участка	-
8.	Кадастровый или иной государственный учетный номер (инвентарный) здания, сооружения, объекта незавершенного строительства, расположенного на земельном участке	-
9.	Сведения о земельных участках (землях общего пользования, территории общего пользования), посредством которых обеспечивается доступ	Земли общего пользования
10.	Иные сведения	-

4. Пояснения к сведениям об уточняемом земельном участке с кадастровым номером 47:05:0908004:189 :

1.	-

Сведения об уточняемых земельных участках

1. Сведения о характерных точках границы уточняемого земельного участка с кадастровым номером 47:05:0908004:188 :

Система координат МСК-47, зона 3

Зона №3

Обозначение характерных точек границ	Координаты, м				Метод определения координат	Формулы, примененные для расчета средней квадратической погрешности определения координат характерных точек границ (Mт), с подставленными в такие формулы значениями и итоговые (вычисленные) значения Mт, м	Описание закрепления точки
	содержатся в Едином государственном реестре недвижимости		определены в результате выполнения комплексных кадастровых работ				
	X	Y	X	Y			
1	2	3	4	5	6	7	8
н351У	-	-	514759.66	3297446.18	-	-	-
49	-	-	514764.07	3297460.71	-	-	-
68	-	-	514759.87	3297461.58	-	-	-
67	-	-	514759.62	3297462.76	-	-	-
66	-	-	514753.76	3297464.56	-	-	-
65	-	-	514745.82	3297466.46	-	-	-
64	-	-	514739.95	3297468.17	-	-	-
63	-	-	514738.14	3297468.65	-	-	-
н346У	-	-	514732.05	3297453.68	-	-	-
н351У	-	-	514759.66	3297446.18	-	-	-

2. Сведения о частях границ уточняемого земельного участка с кадастровым номером 47:05:0908004:188 :

Обозначение части границ		Горизонтальное проложение (S), м	Описание прохождения части границ	Сведения о согласовании местоположения границ (согласовано/спорное)
от т.	до т.			
1	2	3	4	5
н351У	49	15.18	-	-
49	68	4.29	-	-
68	67	1.21	-	-
67	66	6.13	-	-
66	65	8.16	-	-
65	64	6.11	-	-
64	63	1.87	-	-
63	н346У	16.16	-	-
н346У	н351У	28.61	-	-

3. Сведения о характеристиках уточняемого земельного участка с кадастровым номером 47:05:0908004:188 :

№ п/п	Наименование характеристики земельного участка	Значение характеристики
1	2	3
1.	Адрес земельного участка	-

3. Сведения о характеристиках уточняемого земельного участка с кадастровым номером 47:05:0908004:188 :		
№ п/п	Наименование характеристики земельного участка	Значение характеристики
1	2	3
1.1.	Сведения о местоположении земельного участка (при отсутствии адреса) в структурированном в соответствии с федеральной информационной адресной системой виде	Российская Федерация, Ленинградская область, район Подпорожский, село Винницы, улица Великодворская, дом 40
1.2.	Дополнительные сведения о местоположении земельного участка	-
2.	Площадь земельного участка \pm величина погрешности определения (вычисления) площади ($P \pm \Delta P$), м ²	443 \pm 7
3.	Формула, примененная для вычисления предельной погрешности определения площади земельного участка, с подставленными значениями и итоговые (вычисленные) значения (ΔP), м ²	$\Delta P = 3.5 * M_t * \sqrt{P} = 3.5 * 0,1 * \sqrt{443} = 7$
4.	Площадь земельного участка согласно сведениям Единого государственного реестра недвижимости ($P_{\text{кад}}$), м ²	340
5.	Оценка расхождения P и $P_{\text{кад}}$ ($P - P_{\text{кад}}$), м ²	103
6.	Предельные минимальный и максимальный размеры земельного участка ($R_{\text{мин}}$ и $R_{\text{макс}}$), м ²	- -
7.	Вид (виды) разрешенного использования	для ведения личного подсобного хозяйства
7.1.	Дополнительные сведения об использовании земельного участка	-
8.	Кадастровый или иной государственный учетный номер (инвентарный) здания, сооружения, объекта незавершенного строительства, расположенного на земельном участке	-
9.	Сведения о земельных участках (землях общего пользования, территории общего пользования), посредством которых обеспечивается доступ	Земли общего пользования
10.	Иные сведения	-
4. Пояснения к сведениям об уточняемом земельном участке с кадастровым номером 47:05:0908004:188 :		
1.	-	

Сведения об уточняемых земельных участках

1. Сведения о характерных точках границы уточняемого земельного участка с кадастровым номером 47:05:0908004:40 :

Система координат МСК-47, зона 3

Зона №3

Обозначение характерных точек границ	Координаты, м				Метод определения координат	Формулы, примененные для расчета средней квадратической погрешности определения координат характерных точек границ (Mт), с подставленными в такие формулы значениями и итоговые (вычисленные) значения Mт, м	Описание закрепления точки
	содержатся в Едином государственном реестре недвижимости		определены в результате выполнения комплексных кадастровых работ				
	X	Y	X	Y			
1	2	3	4	5	6	7	8
н352У	-	-	514790.65	3297431.34	-	-	-
н329У	-	-	514796.21	3297463.02	-	-	-
41	-	-	514773.76	3297465.74	-	-	-
н353У	-	-	514767.07	3297459.72	-	-	-
н354У	-	-	514765.26	3297460.20	-	-	-
49	-	-	514764.07	3297460.71	-	-	-
н351У	-	-	514759.66	3297446.18	-	-	-
н350У	-	-	514758.25	3297441.53	-	-	-
н352У	-	-	514790.65	3297431.34	-	-	-

2. Сведения о частях границ уточняемого земельного участка с кадастровым номером 47:05:0908004:40 :

Обозначение части границ		Горизонтальное проложение (S), м	Описание прохождения части границ	Сведения о согласовании местоположения границ (согласовано/спорное)
от т.	до т.			
1	2	3	4	5
н352У	н329У	32.16	-	-
н329У	41	22.61	-	-
41	н353У	9.00	-	-
н353У	н354У	1.87	-	-
н354У	49	1.29	-	-
49	н351У	15.18	-	-
н351У	н350У	4.86	-	-
н350У	н352У	33.96	-	-

3. Сведения о характеристиках уточняемого земельного участка с кадастровым номером 47:05:0908004:40 :

№ п/п	Наименование характеристики земельного участка	Значение характеристики
1	2	3
1.	Адрес земельного участка	-
1.1.	Сведения о местоположении земельного участка (при отсутствии адреса) в структурированном в соответствии с федеральной информационной адресной системой виде	Российская Федерация, Ленинградская область, район Подпорожский, село Винницы, улица Великодворская

3. Сведения о характеристиках уточняемого земельного участка с кадастровым номером 47:05:0908004:40 :		
№ п/п	Наименование характеристики земельного участка	Значение характеристики
1	2	3
1.2.	Дополнительные сведения о местоположении земельного участка	Российская Федерация, Ленинградская область, Подпорожский район, Винницкая волость, с.Винницы, ул. Великодворская, 38
2.	Площадь земельного участка \pm величина погрешности определения (вычисления) площади ($P \pm \Delta P$), м2	900 ± 10
3.	Формула, примененная для вычисления предельной погрешности определения площади земельного участка, с подставленными значениями и итоговые (вычисленные) значения (ΔP), м2	$\Delta P = 3.5 * M_t * \sqrt{P} = 3.5 * 0,1 * \sqrt{900} = 10$
4.	Площадь земельного участка согласно сведениям Единого государственного реестра недвижимости ($R_{\text{кад}}$), м2	900
5.	Оценка расхождения P и $R_{\text{кад}}$ ($P - R_{\text{кад}}$), м2	-
6.	Предельные минимальный и максимальный размеры земельного участка ($R_{\text{мин}}$ и $R_{\text{макс}}$), м2	- -
7.	Вид (виды) разрешенного использования	для ведения личного подсобного хозяйства
7.1.	Дополнительные сведения об использовании земельного участка	-
8.	Кадастровый или иной государственный учетный номер (инвентарный) здания, сооружения, объекта незавершенного строительства, расположенного на земельном участке	-
9.	Сведения о земельных участках (землях общего пользования, территории общего пользования), посредством которых обеспечивается доступ	Земли общего пользования
10.	Иные сведения	-
4. Пояснения к сведениям об уточняемом земельном участке с кадастровым номером 47:05:0908004:40 :		
1.	-	

Сведения об уточняемых земельных участках

1. Сведения о характерных точках границы уточняемого земельного участка с кадастровым номером 47:05:0908004:122 :

Система координат МСК-47, зона 3					Зона №3		
Обозначение характерных точек границ	Координаты, м				Метод определения координат	Формулы, примененные для расчета средней квадратической погрешности определения координат характерных точек границ (Mт), с подставленными в такие формулы значениями и итоговые (вычисленные) значения Mт, м	Описание закрепления точки
	содержатся в Едином государственном реестре недвижимости		определены в результате выполнения комплексных кадастровых работ				
	X	Y	X	Y			
1	2	3	4	5	6	7	8
н405У	-	-	514771.21	3297659.06	-	-	-
н406У	-	-	514774.49	3297679.20	-	-	-
н407У	-	-	514740.62	3297685.00	-	-	-
н408У	-	-	514729.13	3297651.66	-	-	-
н409У	-	-	514767.53	3297647.74	-	-	-
н410У	-	-	514768.99	3297655.06	-	-	-
н411У	-	-	514757.60	3297657.48	-	-	-
н412У	-	-	514757.86	3297660.84	-	-	-
н405У	-	-	514771.21	3297659.06	-	-	-

2. Сведения о частях границ уточняемого земельного участка с кадастровым номером 47:05:0908004:122 :

Обозначение части границ		Горизонтальное проложение (S), м	Описание прохождения части границ	Сведения о согласовании местоположения границ (согласовано/спорное)
от т.	до т.			
1	2	3	4	5
н405У	н406У	20.41	-	-
н406У	н407У	34.36	-	-
н407У	н408У	35.26	-	-
н408У	н409У	38.60	-	-
н409У	н410У	7.46	-	-
н410У	н411У	11.64	-	-
н411У	н412У	3.37	-	-
н412У	н405У	13.47	-	-

3. Сведения о характеристиках уточняемого земельного участка с кадастровым номером 47:05:0908004:122 :

№ п/п	Наименование характеристики земельного участка	Значение характеристики
1	2	3
1.	Адрес земельного участка	-
1.1.	Сведения о местоположении земельного участка (при отсутствии адреса) в структурированном в соответствии с федеральной информационной адресной системой виде	Российская Федерация, Ленинградская область, район Подпорожский, село Винницы, улица Великодворская

3. Сведения о характеристиках уточняемого земельного участка с кадастровым номером 47:05:0908004:122 :		
№ п/п	Наименование характеристики земельного участка	Значение характеристики
1	2	3
1.2.	Дополнительные сведения о местоположении земельного участка	Российская Федерация, Ленинградская область, Подпорожский район, Винницкое СП, с. Винницы, ул. Великодворская, дом 15
2.	Площадь земельного участка \pm величина погрешности определения (вычисления) площади ($P \pm \Delta P$), м ²	1181 \pm 12
3.	Формула, примененная для вычисления предельной погрешности определения площади земельного участка, с подставленными значениями и итоговые (вычисленные) значения (ΔP), м ²	$\Delta P = 3.5 * M_t * \sqrt{P} = 3.5 * 0,1 * \sqrt{1181} = 12$
4.	Площадь земельного участка согласно сведениям Единого государственного реестра недвижимости ($R_{\text{кад}}$), м ²	1100
5.	Оценка расхождения P и $R_{\text{кад}}$ ($P - R_{\text{кад}}$), м ²	81
6.	Предельные минимальный и максимальный размеры земельного участка ($R_{\text{мин}}$ и $R_{\text{макс}}$), м ²	- -
7.	Вид (виды) разрешенного использования	для ведения личного подсобного хозяйства
7.1.	Дополнительные сведения об использовании земельного участка	-
8.	Кадастровый или иной государственный учетный номер (инвентарный) здания, сооружения, объекта незавершенного строительства, расположенного на земельном участке	47:05:0908001:451
9.	Сведения о земельных участках (землях общего пользования, территории общего пользования), посредством которых обеспечивается доступ	Земли общего пользования
10.	Иные сведения	-
4. Пояснения к сведениям об уточняемом земельном участке с кадастровым номером 47:05:0908004:122 :		
1.	-	

Сведения об уточняемых земельных участках

1. Сведения о характерных точках границы уточняемого земельного участка с кадастровым номером 47:05:0908004:85 :

Система координат МСК-47, зона 3					Зона №3		
Обозначение характерных точек границ	Координаты, м				Метод определения координат	Формулы, примененные для расчета средней квадратической погрешности определения координат характерных точек границ (M _t), с подставленными в такие формулы значениями и итоговые (вычисленные) значения M _t , м	Описание закрепления точки
	содержатся в Едином государственном реестре недвижимости		определены в результате выполнения комплексных кадастровых работ				
	X	Y	X	Y			
1	2	3	4	5	6	7	8
н429У	-	-	514781.57	3297711.76	-	-	-
н430У	-	-	514785.05	3297732.05	-	-	-
н431У	-	-	514764.20	3297739.35	-	-	-
н432У	-	-	514757.50	3297739.05	-	-	-
н433У	-	-	514751.20	3297733.65	-	-	-
н434У	-	-	514745.43	3297722.29	-	-	-
н435У	-	-	514746.43	3297722.01	-	-	-
н436У	-	-	514749.30	3297721.14	-	-	-
н437У	-	-	514750.68	3297720.38	-	-	-
н429У	-	-	514781.57	3297711.76	-	-	-

2. Сведения о частях границ уточняемого земельного участка с кадастровым номером 47:05:0908004:85 :

Обозначение части границ		Горизонтальное проложение (S), м	Описание прохождения части границ	Сведения о согласовании местоположения границ (согласовано/спорное)
от т.	до т.			
1	2	3	4	5
н429У	н430У	20.59	-	-
н430У	н431У	22.09	-	-
н431У	н432У	6.71	-	-
н432У	н433У	8.30	-	-
н433У	н434У	12.74	-	-
н434У	н435У	1.04	-	-
н435У	н436У	3.00	-	-
н436У	н437У	1.58	-	-
н437У	н429У	32.07	-	-

3. Сведения о характеристиках уточняемого земельного участка с кадастровым номером 47:05:0908004:85 :

№ п/п	Наименование характеристики земельного участка	Значение характеристики
1	2	3
1.	Адрес земельного участка	-

3. Сведения о характеристиках уточняемого земельного участка с кадастровым номером 47:05:0908004:85 :		
№ п/п	Наименование характеристики земельного участка	Значение характеристики
1	2	3
1.1.	Сведения о местоположении земельного участка (при отсутствии адреса) в структурированном в соответствии с федеральной информационной адресной системой виде	Российская Федерация, Ленинградская область, район Подпорожский, село Винницы, улица Великодворская, дом 11
1.2.	Дополнительные сведения о местоположении земельного участка	-
2.	Площадь земельного участка \pm величина погрешности определения (вычисления) площади ($P \pm \Delta P$), м ²	712 \pm 9
3.	Формула, примененная для вычисления предельной погрешности определения площади земельного участка, с подставленными значениями и итоговые (вычисленные) значения (ΔP), м ²	$\Delta P = 3.5 * M_t * \sqrt{P} = 3.5 * 0,1 * \sqrt{712} = 9$
4.	Площадь земельного участка согласно сведениям Единого государственного реестра недвижимости ($P_{\text{кад}}$), м ²	771
5.	Оценка расхождения P и $P_{\text{кад}}$ ($P - P_{\text{кад}}$), м ²	59
6.	Предельные минимальный и максимальный размеры земельного участка ($R_{\text{мин}}$ и $R_{\text{макс}}$), м ²	- -
7.	Вид (виды) разрешенного использования	для ведения личного подсобного хозяйства
7.1.	Дополнительные сведения об использовании земельного участка	-
8.	Кадастровый или иной государственный учетный номер (инвентарный) здания, сооружения, объекта незавершенного строительства, расположенного на земельном участке	47:05:0000000:4206
9.	Сведения о земельных участках (землях общего пользования, территории общего пользования), посредством которых обеспечивается доступ	Земли общего пользования
10.	Иные сведения	-
4. Пояснения к сведениям об уточняемом земельном участке с кадастровым номером 47:05:0908004:85 :		
1.	-	

Сведения об уточняемых земельных участках

1. Сведения о характерных точках границы уточняемого земельного участка с кадастровым номером 47:05:0908004:38 :

Система координат МСК-47, зона 3					Зона №3		
Обозначение характерных точек границ	Координаты, м				Метод определения координат	Формулы, примененные для расчета средней квадратической погрешности определения координат характерных точек границ (M _t), с подставленными в такие формулы значениями и итоговые (вычисленные) значения M _t , м	Описание закрепления точки
	содержатся в Едином государственном реестре недвижимости		определены в результате выполнения комплексных кадастровых работ				
	X	Y	X	Y			
1	2	3	4	5	6	7	8
н438У	-	-	514781.53	3297740.54	-	-	-
н439У	-	-	514786.71	3297754.44	-	-	-
н440У	-	-	514783.70	3297755.92	-	-	-
н441У	-	-	514787.41	3297766.37	-	-	-
н442У	-	-	514770.05	3297774.54	-	-	-
н443У	-	-	514766.19	3297771.97	-	-	-
н444У	-	-	514755.80	3297745.58	-	-	-
н445У	-	-	514778.85	3297738.96	-	-	-
н438У	-	-	514781.53	3297740.54	-	-	-

2. Сведения о частях границ уточняемого земельного участка с кадастровым номером 47:05:0908004:38 :

Обозначение части границ		Горизонтальное проложение (S), м	Описание прохождения части границ	Сведения о согласовании местоположения границ (согласовано/спорное)
от т.	до т.			
1	2	3	4	5
н438У	н439У	14.83	-	-
н439У	н440У	3.35	-	-
н440У	н441У	11.09	-	-
н441У	н442У	19.19	-	-
н442У	н443У	4.64	-	-
н443У	н444У	28.36	-	-
н444У	н445У	23.98	-	-
н445У	н438У	3.11	-	-

3. Сведения о характеристиках уточняемого земельного участка с кадастровым номером 47:05:0908004:38 :

№ п/п	Наименование характеристики земельного участка	Значение характеристики
1	2	3
1.	Адрес земельного участка	-
1.1.	Сведения о местоположении земельного участка (при отсутствии адреса) в структурированном в соответствии с федеральной информационной адресной системой виде	Российская Федерация, Ленинградская область, район Подпорожский, село Винницы, улица Великодворская

3. Сведения о характеристиках уточняемого земельного участка с кадастровым номером 47:05:0908004:38 :		
№ п/п	Наименование характеристики земельного участка	Значение характеристики
1	2	3
1.2.	Дополнительные сведения о местоположении земельного участка	Российская Федерация, Ленинградская область, Подпорожский район, Винницкая волость, с.Винницы, ул. Великодворская, 9
2.	Площадь земельного участка \pm величина погрешности определения (вычисления) площади ($P \pm \Delta P$), м2	729 ± 9
3.	Формула, примененная для вычисления предельной погрешности определения площади земельного участка, с подставленными значениями и итоговые (вычисленные) значения (ΔP), м2	$\Delta P = 3.5 * M_t * \sqrt{P} = 3.5 * 0,1 * \sqrt{729} = 9$
4.	Площадь земельного участка согласно сведениям Единого государственного реестра недвижимости ($R_{\text{кад}}$), м2	700
5.	Оценка расхождения P и $R_{\text{кад}}$ ($P - R_{\text{кад}}$), м2	29
6.	Предельные минимальный и максимальный размеры земельного участка ($R_{\text{мин}}$ и $R_{\text{макс}}$), м2	- -
7.	Вид (виды) разрешенного использования	для ведения личного подсобного хозяйства
7.1.	Дополнительные сведения об использовании земельного участка	-
8.	Кадастровый или иной государственный учетный номер (инвентарный) здания, сооружения, объекта незавершенного строительства, расположенного на земельном участке	-
9.	Сведения о земельных участках (землях общего пользования, территории общего пользования), посредством которых обеспечивается доступ	Земли общего пользования
10.	Иные сведения	-
4. Пояснения к сведениям об уточняемом земельном участке с кадастровым номером 47:05:0908004:38 :		
1.	-	

Сведения об уточняемых земельных участках

1. Сведения о характерных точках границы уточняемого земельного участка с кадастровым номером 47:05:0908004:16 :

Система координат МСК-47, зона 3

Зона №3

Обозначение характерных точек границ	Координаты, м				Метод определения координат	Формулы, примененные для расчета средней квадратической погрешности определения координат характерных точек границ (Mt), с подставленными в такие формулы значениями и итоговые (вычисленные) значения Mt, м	Описание закрепления точки
	содержатся в Едином государственном реестре недвижимости		определены в результате выполнения комплексных кадастровых работ				
	X	Y	X	Y			
1	2	3	4	5	6	7	8
н452У	-	-	514792.43	3297763.76	-	-	-
н441У	-	-	514787.41	3297766.37	-	-	-
н442У	-	-	514770.05	3297774.54	-	-	-
н453У	-	-	514766.35	3297776.75	-	-	-
н454У	-	-	514769.70	3297784.15	-	-	-
н455У	-	-	514778.64	3297790.48	-	-	-
н456У	-	-	514785.74	3297797.65	-	-	-
н457У	-	-	514788.48	3297796.94	-	-	-
н458У	-	-	514802.44	3297789.11	-	-	-
н459У	-	-	514804.87	3297787.73	-	-	-
н452У	-	-	514792.43	3297763.76	-	-	-

2. Сведения о частях границ уточняемого земельного участка с кадастровым номером 47:05:0908004:16 :

Обозначение части границ		Горизонтальное проложение (S), м	Описание прохождения части границ	Сведения о согласовании местоположения границ (согласовано/спорное)
от т.	до т.			
1	2	3	4	5
н452У	н441У	5.66	-	-
н441У	н442У	19.19	-	-
н442У	н453У	4.31	-	-
н453У	н454У	8.12	-	-
н454У	н455У	10.95	-	-
н455У	н456У	10.09	-	-
н456У	н457У	2.83	-	-
н457У	н458У	16.01	-	-
н458У	н459У	2.79	-	-
н459У	н452У	27.01	-	-

3. Сведения о характеристиках уточняемого земельного участка с кадастровым номером 47:05:0908004:16 :		
№ п/п	Наименование характеристики земельного участка	Значение характеристики
1	2	3
1.	Адрес земельного участка	-
1.1.	Сведения о местоположении земельного участка (при отсутствии адреса) в структурированном в соответствии с федеральной информационной адресной системой виде	Российская Федерация, Ленинградская область, район Подпорожский, село Винницы, улица Великодворская
1.2.	Дополнительные сведения о местоположении земельного участка	Российская Федерация, Ленинградская область, Подпорожский район, Винницкая волость, с.Винницы, ул. Великодворская, 7
2.	Площадь земельного участка \pm величина погрешности определения (вычисления) площади ($P \pm \Delta P$), м ²	726 \pm 9
3.	Формула, примененная для вычисления предельной погрешности определения площади земельного участка, с подставленными значениями и итоговые (вычисленные) значения (ΔP), м ²	$\Delta P = 3.5 * M_t * \sqrt{P} = 3.5 * 0,1 * \sqrt{726} = 9$
4.	Площадь земельного участка согласно сведениям Единого государственного реестра недвижимости ($P_{\text{кад}}$), м ²	700
5.	Оценка расхождения P и $P_{\text{кад}}$ ($P - P_{\text{кад}}$), м ²	26
6.	Предельные минимальный и максимальный размеры земельного участка ($P_{\text{мин}}$ и $P_{\text{макс}}$), м ²	- -
7.	Вид (виды) разрешенного использования	для ведения личного подсобного хозяйства
7.1.	Дополнительные сведения об использовании земельного участка	-
8.	Кадастровый или иной государственный учетный номер (инвентарный) здания, сооружения, объекта незавершенного строительства, расположенного на земельном участке	47:05:0000000:4325
9.	Сведения о земельных участках (землях общего пользования, территории общего пользования), посредством которых обеспечивается доступ	Земли общего пользования
10.	Иные сведения	-
4. Пояснения к сведениям об уточняемом земельном участке с кадастровым номером 47:05:0908004:16 :		
1.	-	

Сведения об уточняемых земельных участках

1. Сведения о характерных точках границы уточняемого земельного участка с кадастровым номером 47:05:0908004:169 :

Система координат МСК-47, зона 3					Зона №3		
Обозначение характерных точек границ	Координаты, м				Метод определения координат	Формулы, примененные для расчета средней квадратической погрешности определения координат характерных точек границ (M _t), с подставленными в такие формулы значениями и итоговые (вычисленные) значения M _t , м	Описание закрепления точки
	содержатся в Едином государственном реестре недвижимости		определены в результате выполнения комплексных кадастровых работ				
	X	Y	X	Y			
1	2	3	4	5	6	7	8
н460У	-	-	514805.23	3297788.47	-	-	-
н459У	-	-	514804.87	3297787.73	-	-	-
н458У	-	-	514802.44	3297789.11	-	-	-
н457У	-	-	514788.48	3297796.94	-	-	-
н461У	-	-	514793.58	3297807.29	-	-	-
н462У	-	-	514806.25	3297801.45	-	-	-
н463У	-	-	514808.50	3297797.75	-	-	-
н460У	-	-	514805.23	3297788.47	-	-	-

2. Сведения о частях границ уточняемого земельного участка с кадастровым номером 47:05:0908004:169 :

Обозначение части границ		Горизонтальное проложение (S), м	Описание прохождения части границ	Сведения о согласовании местоположения границ (согласовано/спорное)
от т.	до т.			
1	2	3	4	5
н460У	н459У	0.82	-	-
н459У	н458У	2.79	-	-
н458У	н457У	16.01	-	-
н457У	н461У	11.54	-	-
н461У	н462У	13.95	-	-
н462У	н463У	4.33	-	-
н463У	н460У	9.84	-	-

3. Сведения о характеристиках уточняемого земельного участка с кадастровым номером 47:05:0908004:169 :

№ п/п	Наименование характеристики земельного участка	Значение характеристики
1	2	3
1.	Адрес земельного участка	-
1.1.	Сведения о местоположении земельного участка (при отсутствии адреса) в структурированном в соответствии с федеральной информационной адресной системой виде	Российская Федерация, Ленинградская область, район Подпорожский, село Винницы, улица Великодворская
1.2.	Дополнительные сведения о местоположении земельного участка	Российская Федерация, Ленинградская область, Подпорожский район, Винницкая волость, с.Винницы, ул. Великодворская, 5

3. Сведения о характеристиках уточняемого земельного участка с кадастровым номером 47:05:0908004:169 :		
№ п/п	Наименование характеристики земельного участка	Значение характеристики
1	2	3
2.	Площадь земельного участка \pm величина погрешности определения (вычисления) площади ($P \pm \Delta P$), м ²	218 \pm 5
3.	Формула, примененная для вычисления предельной погрешности определения площади земельного участка, с подставленными значениями и итоговые (вычисленные) значения (ΔP), м ²	$\Delta P = 3.5 * M_t * \sqrt{P} = 3.5 * 0,1 * \sqrt{218} = 5$
4.	Площадь земельного участка согласно сведениям Единого государственного реестра недвижимости ($P_{\text{кад}}$), м ²	200
5.	Оценка расхождения P и $P_{\text{кад}}$ ($P - P_{\text{кад}}$), м ²	18
6.	Предельные минимальный и максимальный размеры земельного участка ($P_{\text{мин}}$ и $P_{\text{макс}}$), м ²	- -
7.	Вид (виды) разрешенного использования	для ведения личного подсобного хозяйства
7.1.	Дополнительные сведения об использовании земельного участка	-
8.	Кадастровый или иной государственный учетный номер (инвентарный) здания, сооружения, объекта незавершенного строительства, расположенного на земельном участке	-
9.	Сведения о земельных участках (землях общего пользования, территории общего пользования), посредством которых обеспечивается доступ	Земли общего пользования
10.	Иные сведения	-
4. Пояснения к сведениям об уточняемом земельном участке с кадастровым номером 47:05:0908004:169 :		
1.	-	

Сведения об уточняемых земельных участках

1. Сведения о характерных точках границы уточняемого земельного участка с кадастровым номером 47:05:0908004:17 :

Система координат МСК-47, зона 3

Зона №3

Обозначение характерных точек границ	Координаты, м				Метод определения координат	Формулы, примененные для расчета средней квадратической погрешности определения координат характерных точек границ (Mt), с подставленными в такие формулы значениями и итоговые (вычисленные) значения Mt, м	Описание закрепления точки
	содержатся в Едином государственном реестре недвижимости		определены в результате выполнения комплексных кадастровых работ				
	X	Y	X	Y			
1	2	3	4	5	6	7	8
н464У	-	-	514958.53	3298082.93	-	-	-
н465У	-	-	514967.74	3298104.16	-	-	-
н466У	-	-	514978.82	3298124.12	-	-	-
н467У	-	-	514966.07	3298130.09	-	-	-
н468У	-	-	514949.31	3298117.51	-	-	-
н469У	-	-	514945.24	3298120.98	-	-	-
н470У	-	-	514938.32	3298113.38	-	-	-
н471У	-	-	514929.72	3298119.28	-	-	-
н472У	-	-	514915.64	3298105.96	-	-	-
н473У	-	-	514925.69	3298091.86	-	-	-
н474У	-	-	514935.94	3298092.28	-	-	-
н464У	-	-	514958.53	3298082.93	-	-	-

2. Сведения о частях границ уточняемого земельного участка с кадастровым номером 47:05:0908004:17 :

Обозначение части границ		Горизонтальное проложение (S), м	Описание прохождения части границ	Сведения о согласовании местоположения границ (согласовано/спорное)
от т.	до т.			
1	2	3	4	5
н464У	н465У	23.14	-	-
н465У	н466У	22.83	-	-
н466У	н467У	14.08	-	-
н467У	н468У	20.96	-	-
н468У	н469У	5.35	-	-
н469У	н470У	10.28	-	-
н470У	н471У	10.43	-	-
н471У	н472У	19.38	-	-
н472У	н473У	17.32	-	-
н473У	н474У	10.26	-	-
н474У	н464У	24.45	-	-

3. Сведения о характеристиках уточняемого земельного участка с кадастровым номером 47:05:0908004:17 :		
№ п/п	Наименование характеристики земельного участка	Значение характеристики
1	2	3
1.	Адрес земельного участка	-
1.1.	Сведения о местоположении земельного участка (при отсутствии адреса) в структурированном в соответствии с федеральной информационной адресной системой виде	Российская Федерация, Ленинградская область, район Подпорожский, село Винницы, улица Великодворская
1.2.	Дополнительные сведения о местоположении земельного участка	Российская Федерация, Ленинградская область, Подпорожский муниципальный район, Винницкое сельское поселение, с.Винницы, ул. Великодворская, 2
2.	Площадь земельного участка \pm величина погрешности определения (вычисления) площади ($P \pm \Delta P$), м ²	1535 \pm 14
3.	Формула, примененная для вычисления предельной погрешности определения площади земельного участка, с подставленными значениями и итоговые (вычисленные) значения (ΔP), м ²	$\Delta P = 3.5 * M_t * \sqrt{P} = 3.5 * 0,1 * \sqrt{1535} = 14$
4.	Площадь земельного участка согласно сведениям Единого государственного реестра недвижимости ($P_{\text{кад}}$), м ²	1500
5.	Оценка расхождения P и $P_{\text{кад}}$ ($P - P_{\text{кад}}$), м ²	35
6.	Предельные минимальный и максимальный размеры земельного участка ($P_{\text{мин}}$ и $P_{\text{макс}}$), м ²	- -
7.	Вид (виды) разрешенного использования	для ведения личного подсобного хозяйства
7.1.	Дополнительные сведения об использовании земельного участка	-
8.	Кадастровый или иной государственный учетный номер (инвентарный) здания, сооружения, объекта незавершенного строительства, расположенного на земельном участке	47:05:0908001:2040
9.	Сведения о земельных участках (землях общего пользования, территории общего пользования), посредством которых обеспечивается доступ	Земли общего пользования
10.	Иные сведения	-
4. Пояснения к сведениям об уточняемом земельном участке с кадастровым номером 47:05:0908004:17 :		
1.	-	

Сведения об уточняемых земельных участках

1. Сведения о характерных точках границы уточняемого земельного участка с кадастровым номером 47:05:0908004:35 :

Система координат МСК-47, зона 3

Зона №3

Обозначение характерных точек границ	Координаты, м				Метод определения координат	Формулы, примененные для расчета средней квадратической погрешности определения координат характерных точек границ (M _t), с подставленными в такие формулы значениями и итоговые (вычисленные) значения M _t , м	Описание закрепления точки
	содержатся в Едином государственном реестре недвижимости		определены в результате выполнения комплексных кадастровых работ				
	X	Y	X	Y			
1	2	3	4	5	6	7	8
н479У	-	-	514876.56	3298028.83	-	-	-
н480У	-	-	514893.59	3298056.49	-	-	-
н481У	-	-	514878.65	3298069.84	-	-	-
н482У	-	-	514874.50	3298071.99	-	-	-
н483У	-	-	514868.70	3298073.74	-	-	-
н484У	-	-	514864.65	3298072.99	-	-	-
н485У	-	-	514860.20	3298070.09	-	-	-
н486У	-	-	514851.85	3298062.54	-	-	-
н487У	-	-	514846.85	3298050.39	-	-	-
н479У	-	-	514876.56	3298028.83	-	-	-

2. Сведения о частях границ уточняемого земельного участка с кадастровым номером 47:05:0908004:35 :

Обозначение части границ		Горизонтальное проложение (S), м	Описание прохождения части границ	Сведения о согласовании местоположения границ (согласовано/спорное)
от т.	до т.			
1	2	3	4	5
н479У	н480У	32.48	-	-
н480У	н481У	20.04	-	-
н481У	н482У	4.67	-	-
н482У	н483У	6.06	-	-
н483У	н484У	4.12	-	-
н484У	н485У	5.31	-	-
н485У	н486У	11.26	-	-
н486У	н487У	13.14	-	-
н487У	н479У	36.71	-	-

3. Сведения о характеристиках уточняемого земельного участка с кадастровым номером 47:05:0908004:35 :

№ п/п	Наименование характеристики земельного участка	Значение характеристики
1	2	3
1.	Адрес земельного участка	-

3. Сведения о характеристиках уточняемого земельного участка с кадастровым номером 47:05:0908004:35 :		
№ п/п	Наименование характеристики земельного участка	Значение характеристики
1	2	3
1.1.	Сведения о местоположении земельного участка (при отсутствии адреса) в структурированном в соответствии с федеральной информационной адресной системой виде	Российская Федерация, Ленинградская область, район Подпорожский, село Винницы, улица Великодворская, земельный участок 6
1.2.	Дополнительные сведения о местоположении земельного участка	-
2.	Площадь земельного участка \pm величина погрешности определения (вычисления) площади ($P \pm \Delta P$), м ²	1209 \pm 12
3.	Формула, примененная для вычисления предельной погрешности определения площади земельного участка, с подставленными значениями и итоговые (вычисленные) значения (ΔP), м ²	$\Delta P = 3.5 * M_t * \sqrt{P} = 3.5 * 0,1 * \sqrt{1209} = 12$
4.	Площадь земельного участка согласно сведениям Единого государственного реестра недвижимости ($P_{\text{кад}}$), м ²	1100
5.	Оценка расхождения P и $P_{\text{кад}}$ ($P - P_{\text{кад}}$), м ²	109
6.	Предельные минимальный и максимальный размеры земельного участка ($P_{\text{мин}}$ и $P_{\text{макс}}$), м ²	- -
7.	Вид (виды) разрешенного использования	для ведения личного подсобного хозяйства
7.1.	Дополнительные сведения об использовании земельного участка	-
8.	Кадастровый или иной государственный учетный номер (инвентарный) здания, сооружения, объекта незавершенного строительства, расположенного на земельном участке	47:05:0000000:1055
9.	Сведения о земельных участках (землях общего пользования, территории общего пользования), посредством которых обеспечивается доступ	Земли общего пользования
10.	Иные сведения	-
4. Пояснения к сведениям об уточняемом земельном участке с кадастровым номером 47:05:0908004:35 :		
1.	-	

Сведения об уточняемых земельных участках

1. Сведения о характерных точках границы уточняемого земельного участка с кадастровым номером 47:05:0908004:146 :

Система координат МСК-47, зона 3

Зона №3

Обозначение характерных точек границ	Координаты, м				Метод определения координат	Формулы, примененные для расчета средней квадратической погрешности определения координат характерных точек границ (Mt), с подставленными в такие формулы значениями и итоговые (вычисленные) значения Mt, м	Описание закрепления точки
	содержатся в Едином государственном реестре недвижимости		определены в результате выполнения комплексных кадастровых работ				
	X	Y	X	Y			
1	2	3	4	5	6	7	8
н498У	-	-	514848.68	3297998.90	-	-	-
н499У	-	-	514850.56	3298007.87	-	-	-
н500У	-	-	514831.96	3298011.64	-	-	-
н501У	-	-	514829.50	3298001.52	-	-	-
н502У	-	-	514840.16	3297998.71	-	-	-
н498У	-	-	514848.68	3297998.90	-	-	-

2. Сведения о частях границ уточняемого земельного участка с кадастровым номером 47:05:0908004:146 :

Обозначение части границ		Горизонтальное проложение (S), м	Описание прохождения части границ	Сведения о согласовании местоположения границ (согласовано/спорное)
от т.	до т.			
1	2	3	4	5
н498У	н499У	9.16	-	-
н499У	н500У	18.98	-	-
н500У	н501У	10.41	-	-
н501У	н502У	11.02	-	-
н502У	н498У	8.52	-	-

3. Сведения о характеристиках уточняемого земельного участка с кадастровым номером 47:05:0908004:146 :

№ п/п	Наименование характеристики земельного участка	Значение характеристики
1	2	3
1.	Адрес земельного участка	-
1.1.	Сведения о местоположении земельного участка (при отсутствии адреса) в структурированном в соответствии с федеральной информационной адресной системой виде	Российская Федерация, Ленинградская область, район Подпорожский, село Винницы, улица Заречная
1.2.	Дополнительные сведения о местоположении земельного участка	Российская Федерация, Ленинградская область, Подпорожский район, Винницкая волость, с. Винницы, вблизи ул Заречная
2.	Площадь земельного участка ± величина погрешности определения (вычисления) площади (P ± ΔP), м ²	200 ± 5

3. Сведения о характеристиках уточняемого земельного участка с кадастровым номером 47:05:0908004:146 :		
№ п/п	Наименование характеристики земельного участка	Значение характеристики
1	2	3
3.	Формула, примененная для вычисления предельной погрешности определения площади земельного участка, с подставленными значениями и итоговые (вычисленные) значения (ΔP), м ²	$\Delta P=3.5*Mt*\sqrt{P}=3.5*0,1*\sqrt{200}=5$
4.	Площадь земельного участка согласно сведениям Единого государственного реестра недвижимости (Ркад), м ²	200
5.	Оценка расхождения Р и Ркад (Р - Ркад), м ²	-
6.	Предельные минимальный и максимальный размеры земельного участка (Рмин и Рмакс), м ²	- -
7.	Вид (виды) разрешенного использования	для ведения личного подсобного хозяйства
7.1.	Дополнительные сведения об использовании земельного участка	-
8.	Кадастровый или иной государственный учетный номер (инвентарный) здания, сооружения, объекта незавершенного строительства, расположенного на земельном участке	47:05:0000000:4448
9.	Сведения о земельных участках (землях общего пользования, территории общего пользования), посредством которых обеспечивается доступ	Земли общего пользования
10.	Иные сведения	-
4. Пояснения к сведениям об уточняемом земельном участке с кадастровым номером 47:05:0908004:146 :		
1.	-	

Сведения об уточняемых земельных участках

1. Сведения о характерных точках границы уточняемого земельного участка с кадастровым номером 47:05:0908004:172 :

Система координат МСК-47, зона 3

Зона №3

Обозначение характерных точек границ	Координаты, м				Метод определения координат	Формулы, примененные для расчета средней квадратической погрешности определения координат характерных точек границ (M _t), с подставленными в такие формулы значениями и итоговые (вычисленные) значения M _t , м	Описание закрепления точки
	содержатся в Едином государственном реестре недвижимости		определены в результате выполнения комплексных кадастровых работ				
	X	Y	X	Y			
1	2	3	4	5	6	7	8
н503У	-	-	514829.14	3297985.93	-	-	-
н504У	-	-	514831.28	3297990.75	-	-	-
н505У	-	-	514836.78	3297994.95	-	-	-
н506У	-	-	514843.98	3297996.60	-	-	-
н507У	-	-	514850.83	3297997.85	-	-	-
н508У	-	-	514862.53	3297998.35	-	-	-
н509У	-	-	514862.28	3297985.80	-	-	-
н510У	-	-	514852.83	3297985.68	-	-	-
н503У	-	-	514829.14	3297985.93	-	-	-

2. Сведения о частях границ уточняемого земельного участка с кадастровым номером 47:05:0908004:172 :

Обозначение части границ		Горизонтальное проложение (S), м	Описание прохождения части границ	Сведения о согласовании местоположения границ (согласовано/спорное)
от т.	до т.			
1	2	3	4	5
н503У	н504У	5.27	-	-
н504У	н505У	6.92	-	-
н505У	н506У	7.39	-	-
н506У	н507У	6.96	-	-
н507У	н508У	11.71	-	-
н508У	н509У	12.55	-	-
н509У	н510У	9.45	-	-
н510У	н503У	23.69	-	-

3. Сведения о характеристиках уточняемого земельного участка с кадастровым номером 47:05:0908004:172 :

№ п/п	Наименование характеристики земельного участка	Значение характеристики
1	2	3
1.	Адрес земельного участка	-
1.1.	Сведения о местоположении земельного участка (при отсутствии адреса) в структурированном в соответствии с федеральной информационной адресной системой виде	Российская Федерация, Ленинградская область, район Подпорожский, село Винницы, улица Великодворская

3. Сведения о характеристиках уточняемого земельного участка с кадастровым номером 47:05:0908004:172 :		
№ п/п	Наименование характеристики земельного участка	Значение характеристики
1	2	3
1.2.	Дополнительные сведения о местоположении земельного участка	Российская Федерация, Ленинградская область, Подпорожский район, Винницкая волость, с.Винницы, ул. Великодворская, 10
2.	Площадь земельного участка \pm величина погрешности определения (вычисления) площади ($P \pm \Delta P$), м2	337 ± 6
3.	Формула, примененная для вычисления предельной погрешности определения площади земельного участка, с подставленными значениями и итоговые (вычисленные) значения (ΔP), м2	$\Delta P = 3.5 * M_t * \sqrt{P} = 3.5 * 0,1 * \sqrt{337} = 6$
4.	Площадь земельного участка согласно сведениям Единого государственного реестра недвижимости ($P_{\text{кад}}$), м2	333
5.	Оценка расхождения P и $P_{\text{кад}}$ ($P - P_{\text{кад}}$), м2	4
6.	Предельные минимальный и максимальный размеры земельного участка ($P_{\text{мин}}$ и $P_{\text{макс}}$), м2	- -
7.	Вид (виды) разрешенного использования	для ведения личного подсобного хозяйства
7.1.	Дополнительные сведения об использовании земельного участка	-
8.	Кадастровый или иной государственный учетный номер (инвентарный) здания, сооружения, объекта незавершенного строительства, расположенного на земельном участке	-
9.	Сведения о земельных участках (землях общего пользования, территории общего пользования), посредством которых обеспечивается доступ	Земли общего пользования
10.	Иные сведения	-
4. Пояснения к сведениям об уточняемом земельном участке с кадастровым номером 47:05:0908004:172 :		
1.	-	

Сведения об уточняемых земельных участках

1. Сведения о характерных точках границы уточняемого земельного участка с кадастровым номером 47:05:0908004:173 :

Система координат МСК-47, зона 3

Зона №3

Обозначение характерных точек границ	Координаты, м				Метод определения координат	Формулы, примененные для расчета средней квадратической погрешности определения координат характерных точек границ (M _t), с подставленными в такие формулы значениями и итоговые (вычисленные) значения M _t , м	Описание закрепления точки
	содержатся в Едином государственном реестре недвижимости		определены в результате выполнения комплексных кадастровых работ				
	X	Y	X	Y			
1	2	3	4	5	6	7	8
н156У	-	-	514831.90	3297966.78	-	-	-
н155У	-	-	514831.96	3297972.46	-	-	-
н154У	-	-	514849.18	3297972.27	-	-	-
н511У	-	-	514852.83	3297972.26	-	-	-
н510У	-	-	514852.83	3297985.68	-	-	-
н503У	-	-	514829.14	3297985.93	-	-	-
н512У	-	-	514828.18	3297972.95	-	-	-
н157У	-	-	514826.26	3297966.75	-	-	-
н156У	-	-	514831.90	3297966.78	-	-	-

2. Сведения о частях границ уточняемого земельного участка с кадастровым номером 47:05:0908004:173 :

Обозначение части границ		Горизонтальное проложение (S), м	Описание прохождения части границ	Сведения о согласовании местоположения границ (согласовано/спорное)
от т.	до т.			
1	2	3	4	5
н156У	н155У	5.68	-	-
н155У	н154У	17.22	-	-
н154У	н511У	3.65	-	-
н511У	н510У	13.42	-	-
н510У	н503У	23.69	-	-
н503У	н512У	13.02	-	-
н512У	н157У	6.49	-	-
н157У	н156У	5.64	-	-

3. Сведения о характеристиках уточняемого земельного участка с кадастровым номером 47:05:0908004:173 :

№ п/п	Наименование характеристики земельного участка	Значение характеристики
1	2	3
1.	Адрес земельного участка	-
1.1.	Сведения о местоположении земельного участка (при отсутствии адреса) в структурированном в соответствии с федеральной информационной адресной системой виде	Российская Федерация, Ленинградская область, район Подпорожский, село Винницы, улица Великодворская

3. Сведения о характеристиках уточняемого земельного участка с кадастровым номером 47:05:0908004:173 :		
№ п/п	Наименование характеристики земельного участка	Значение характеристики
1	2	3
1.2.	Дополнительные сведения о местоположении земельного участка	Российская Федерация, Ленинградская область, Подпорожский район, Винницкая волость, с.Винницы, ул. Великодворская, 10
2.	Площадь земельного участка \pm величина погрешности определения (вычисления) площади ($P \pm \Delta P$), м2	352 ± 7
3.	Формула, примененная для вычисления предельной погрешности определения площади земельного участка, с подставленными значениями и итоговые (вычисленные) значения (ΔP), м2	$\Delta P = 3.5 * M_t * \sqrt{P} = 3.5 * 0,1 * \sqrt{352} = 7$
4.	Площадь земельного участка согласно сведениям Единого государственного реестра недвижимости ($R_{\text{кад}}$), м2	333
5.	Оценка расхождения P и $R_{\text{кад}}$ ($P - R_{\text{кад}}$), м2	19
6.	Предельные минимальный и максимальный размеры земельного участка ($R_{\text{мин}}$ и $R_{\text{макс}}$), м2	- -
7.	Вид (виды) разрешенного использования	для ведения личного подсобного хозяйства
7.1.	Дополнительные сведения об использовании земельного участка	-
8.	Кадастровый или иной государственный учетный номер (инвентарный) здания, сооружения, объекта незавершенного строительства, расположенного на земельном участке	-
9.	Сведения о земельных участках (землях общего пользования, территории общего пользования), посредством которых обеспечивается доступ	Земли общего пользования
10.	Иные сведения	-
4. Пояснения к сведениям об уточняемом земельном участке с кадастровым номером 47:05:0908004:173 :		
1.	-	

Сведения об уточняемых земельных участках

1. Сведения о характерных точках границы уточняемого земельного участка с кадастровым номером 47:05:0908004:84 :

Система координат МСК-47, зона 3

Зона №3

Обозначение характерных точек границ	Координаты, м				Метод определения координат	Формулы, примененные для расчета средней квадратической погрешности определения координат характерных точек границ (Mt), с подставленными в такие формулы значениями и итоговые (вычисленные) значения Mt, м	Описание закрепления точки
	содержатся в Едином государственном реестре недвижимости		определены в результате выполнения комплексных кадастровых работ				
	X	Y	X	Y			
1	2	3	4	5	6	7	8
н541У	-	-	514661.70	3296954.38	-	-	-
н542У	-	-	514653.85	3296964.19	-	-	-
н543У	-	-	514649.85	3296966.39	-	-	-
н544У	-	-	514644.55	3296966.99	-	-	-
н545У	-	-	514639.55	3296965.39	-	-	-
н546У	-	-	514639.75	3296948.59	-	-	-
н547У	-	-	514654.90	3296917.88	-	-	-
н548У	-	-	514662.95	3296913.33	-	-	-
н549У	-	-	514667.40	3296911.91	-	-	-
н550У	-	-	514685.90	3296968.20	-	-	-
н551У	-	-	514666.05	3296974.18	-	-	-
н552У	-	-	514657.85	3296970.18	-	-	-
н553У	-	-	514655.05	3296968.98	-	-	-
н554У	-	-	514660.45	3296964.68	-	-	-
н555У	-	-	514663.55	3296961.98	-	-	-
н556У	-	-	514666.05	3296958.28	-	-	-
н541У	-	-	514661.70	3296954.38	-	-	-

2. Сведения о частях границ уточняемого земельного участка с кадастровым номером 47:05:0908004:84 :

Обозначение части границ		Горизонтальное проложение (S), м	Описание прохождения части границ	Сведения о согласовании местоположения границ (согласовано/спорное)
от т.	до т.			
1	2	3	4	5
н541У	н542У	12.56	-	-
н542У	н543У	4.57	-	-
н543У	н544У	5.33	-	-
н544У	н545У	5.25	-	-
н545У	н546У	16.80	-	-
н546У	н547У	34.24	-	-
н547У	н548У	9.25	-	-
н548У	н549У	4.67	-	-

2. Сведения о частях границ уточняемого земельного участка с кадастровым номером 47:05:0908004:84 :				
Обозначение части границ		Горизонтальное проложение (S), м	Описание прохождения части границ	Сведения о согласовании местоположения границ (согласовано/спорное)
от т.	до т.			
1	2	3	4	5
н549У	н550У	59.25	-	-
н550У	н551У	20.73	-	-
н551У	н552У	9.12	-	-
н552У	н553У	3.05	-	-
н553У	н554У	6.90	-	-
н554У	н555У	4.11	-	-
н555У	н556У	4.47	-	-
н556У	н541У	5.84	-	-
3. Сведения о характеристиках уточняемого земельного участка с кадастровым номером 47:05:0908004:84 :				
№ п/п	Наименование характеристики земельного участка	Значение характеристики		
1	2	3		
1.	Адрес земельного участка	-		
1.1.	Сведения о местоположении земельного участка (при отсутствии адреса) в структурированном в соответствии с федеральной информационной адресной системой виде	Российская Федерация, Ленинградская область, район Подпорожский, село Винницы, улица Великодворская		
1.2.	Дополнительные сведения о местоположении земельного участка	-		
2.	Площадь земельного участка \pm величина погрешности определения (вычисления) площади ($P \pm \Delta P$), м ²	1711 \pm 14		
3.	Формула, примененная для вычисления предельной погрешности определения площади земельного участка, с подставленными значениями и итоговые (вычисленные) значения (ΔP), м ²	$\Delta P = 3.5 * M_t * \sqrt{P} = 3.5 * 0,1 * \sqrt{1711} = 14$		
4.	Площадь земельного участка согласно сведениям Единого государственного реестра недвижимости (Ркад), м ²	1600		
5.	Оценка расхождения Р и Ркад ($P - P_{кад}$), м ²	111		
6.	Предельные минимальный и максимальный размеры земельного участка (Рмин и Рмакс), м ²	- -		
7.	Вид (виды) разрешенного использования	для ведения личного подсобного хозяйства		
7.1.	Дополнительные сведения об использовании земельного участка	-		
8.	Кадастровый или иной государственный учетный номер (инвентарный) здания, сооружения, объекта незавершенного строительства, расположенного на земельном участке	47:05:0908001:728		
9.	Сведения о земельных участках (землях общего пользования, территории общего пользования), посредством которых обеспечивается доступ	Земли общего пользования		
10.	Иные сведения	-		
4. Пояснения к сведениям об уточняемом земельном участке с кадастровым номером 47:05:0908004:84 :				
1.	-			

Сведения об уточняемых земельных участках

1. Сведения о характерных точках границы уточняемого земельного участка с кадастровым номером 47:05:0908004:109 :

Система координат МСК-47, зона 3

Зона №3

Обозначение характерных точек границ	Координаты, м				Метод определения координат	Формулы, примененные для расчета средней квадратической погрешности определения координат характерных точек границ (M _t), с подставленными в такие формулы значениями и итоговые (вычисленные) значения M _t , м	Описание закрепления точки
	содержатся в Едином государственном реестре недвижимости		определены в результате выполнения комплексных кадастровых работ				
	X	Y	X	Y			
1	2	3	4	5	6	7	8
н557У	-	-	514832.63	3297705.32	-	-	-
н558У	-	-	514856.94	3297707.58	-	-	-
н559У	-	-	514865.49	3297734.80	-	-	-
н560У	-	-	514852.81	3297739.44	-	-	-
н561У	-	-	514845.92	3297726.36	-	-	-
н562У	-	-	514841.92	3297727.16	-	-	-
н563У	-	-	514839.22	3297724.10	-	-	-
н564У	-	-	514834.86	3297713.46	-	-	-
н557У	-	-	514832.63	3297705.32	-	-	-

2. Сведения о частях границ уточняемого земельного участка с кадастровым номером 47:05:0908004:109 :

Обозначение части границ		Горизонтальное проложение (S), м	Описание прохождения части границ	Сведения о согласовании местоположения границ (согласовано/спорное)
от т.	до т.			
1	2	3	4	5
н557У	н558У	24.41	-	-
н558У	н559У	28.53	-	-
н559У	н560У	13.50	-	-
н560У	н561У	14.78	-	-
н561У	н562У	4.08	-	-
н562У	н563У	4.08	-	-
н563У	н564У	11.50	-	-
н564У	н557У	8.44	-	-

3. Сведения о характеристиках уточняемого земельного участка с кадастровым номером 47:05:0908004:109 :

№ п/п	Наименование характеристики земельного участка	Значение характеристики
1	2	3
1.	Адрес земельного участка	-
1.1.	Сведения о местоположении земельного участка (при отсутствии адреса) в структурированном в соответствии с федеральной информационной адресной системой виде	Российская Федерация, Ленинградская область, район Подпорожский, село Винницы, улица Великодворская

3. Сведения о характеристиках уточняемого земельного участка с кадастровым номером 47:05:0908004:109 :		
№ п/п	Наименование характеристики земельного участка	Значение характеристики
1	2	3
1.2.	Дополнительные сведения о местоположении земельного участка	-
2.	Площадь земельного участка \pm величина погрешности определения (вычисления) площади ($P \pm \Delta P$), м ²	638 \pm 9
3.	Формула, примененная для вычисления предельной погрешности определения площади земельного участка, с подставленными значениями и итоговые (вычисленные) значения (ΔP), м ²	$\Delta P = 3.5 * M_{ит} * \sqrt{P} = 3.5 * 0,1 * \sqrt{638} = 9$
4.	Площадь земельного участка согласно сведениям Единого государственного реестра недвижимости ($R_{кад}$), м ²	600
5.	Оценка расхождения P и $R_{кад}$ ($P - R_{кад}$), м ²	38
6.	Предельные минимальный и максимальный размеры земельного участка ($R_{мин}$ и $R_{макс}$), м ²	- -
7.	Вид (виды) разрешенного использования	для ведения личного подсобного хозяйства
7.1.	Дополнительные сведения об использовании земельного участка	-
8.	Кадастровый или иной государственный учетный номер (инвентарный) здания, сооружения, объекта незавершенного строительства, расположенного на земельном участке	-
9.	Сведения о земельных участках (землях общего пользования, территории общего пользования), посредством которых обеспечивается доступ	Земли общего пользования
10.	Иные сведения	-
4. Пояснения к сведениям об уточняемом земельном участке с кадастровым номером 47:05:0908004:109 :		
1.	-	

Сведения об уточняемых земельных участках

1. Сведения о характерных точках границы уточняемого земельного участка с кадастровым номером 47:05:0908004:45 :

Система координат МСК-47, зона 3

Зона №3

Обозначение характерных точек границ	Координаты, м				Метод определения координат	Формулы, примененные для расчета средней квадратической погрешности определения координат характерных точек границ (Mt), с подставленными в такие формулы значениями и итоговые (вычисленные) значения Mt, м	Описание закрепления точки
	содержатся в Едином государственном реестре недвижимости		определены в результате выполнения комплексных кадастровых работ				
	X	Y	X	Y			
1	2	3	4	5	6	7	8
н565У	-	-	514833.36	3297655.42	-	-	-
н566У	-	-	514834.26	3297671.02	-	-	-
н567У	-	-	514831.21	3297688.12	-	-	-
н568У	-	-	514802.01	3297696.02	-	-	-
н569У	-	-	514794.56	3297660.37	-	-	-
н570У	-	-	514821.56	3297653.62	-	-	-
н565У	-	-	514833.36	3297655.42	-	-	-

2. Сведения о частях границ уточняемого земельного участка с кадастровым номером 47:05:0908004:45 :

Обозначение части границ		Горизонтальное проложение (S), м	Описание прохождения части границ	Сведения о согласовании местоположения границ (согласовано/спорное)
от т.	до т.			
1	2	3	4	5
н565У	н566У	15.63	-	-
н566У	н567У	17.37	-	-
н567У	н568У	30.25	-	-
н568У	н569У	36.42	-	-
н569У	н570У	27.83	-	-
н570У	н565У	11.94	-	-

3. Сведения о характеристиках уточняемого земельного участка с кадастровым номером 47:05:0908004:45 :

№ п/п	Наименование характеристики земельного участка	Значение характеристики
1	2	3
1.	Адрес земельного участка	-
1.1.	Сведения о местоположении земельного участка (при отсутствии адреса) в структурированном в соответствии с федеральной информационной адресной системой виде	Российская Федерация, Ленинградская область, район Подпорожский, село Винницы, улица Великодворская
1.2.	Дополнительные сведения о местоположении земельного участка	-
2.	Площадь земельного участка ± величина погрешности определения (вычисления) площади (P ± ΔP), м ²	1275 ± 12

3. Сведения о характеристиках уточняемого земельного участка с кадастровым номером 47:05:0908004:45 :		
№ п/п	Наименование характеристики земельного участка	Значение характеристики
1	2	3
3.	Формула, примененная для вычисления предельной погрешности определения площади земельного участка, с подставленными значениями и итоговые (вычисленные) значения (ΔP), м ²	$\Delta P=3.5*Mt*\sqrt{P}=3.5*0,1*\sqrt{1275}=12$
4.	Площадь земельного участка согласно сведениям Единого государственного реестра недвижимости (Ркад), м ²	1200
5.	Оценка расхождения Р и Ркад (Р - Ркад), м ²	75
6.	Предельные минимальный и максимальный размеры земельного участка (Рмин и Рмакс), м ²	- -
7.	Вид (виды) разрешенного использования	для ведения личного подсобного хозяйства
7.1.	Дополнительные сведения об использовании земельного участка	-
8.	Кадастровый или иной государственный учетный номер (инвентарный) здания, сооружения, объекта незавершенного строительства, расположенного на земельном участке	-
9.	Сведения о земельных участках (землях общего пользования, территории общего пользования), посредством которых обеспечивается доступ	Земли общего пользования
10.	Иные сведения	-
4. Пояснения к сведениям об уточняемом земельном участке с кадастровым номером 47:05:0908004:45 :		
1.	-	

Сведения об уточняемых земельных участках

1. Сведения о характерных точках границы уточняемого земельного участка с кадастровым номером 47:05:0908004:3 :

Система координат МСК-47, зона 3

Зона №3

Обозначение характерных точек границ	Координаты, м				Метод определения координат	Формулы, примененные для расчета средней квадратической погрешности определения координат характерных точек границ (Mt), с подставленными в такие формулы значениями и итоговые (вычисленные) значения Mt, м	Описание закрепления точки
	содержатся в Едином государственном реестре недвижимости		определены в результате выполнения комплексных кадастровых работ				
	X	Y	X	Y			
1	2	3	4	5	6	7	8
н571У	-	-	514732.07	3296777.49	-	-	-
н572У	-	-	514771.09	3296769.54	-	-	-
н573У	-	-	514780.01	3296811.76	-	-	-
н574У	-	-	514740.35	3296824.81	-	-	-
н575У	-	-	514723.15	3296822.17	-	-	-
н576У	-	-	514724.62	3296812.09	-	-	-
н577У	-	-	514722.02	3296805.49	-	-	-
н578У	-	-	514716.32	3296799.89	-	-	-
н579У	-	-	514711.02	3296796.29	-	-	-
н580У	-	-	514709.02	3296790.89	-	-	-
н581У	-	-	514711.02	3296786.49	-	-	-
н582У	-	-	514714.42	3296782.89	-	-	-
н571У	-	-	514732.07	3296777.49	-	-	-

2. Сведения о частях границ уточняемого земельного участка с кадастровым номером 47:05:0908004:3 :

Обозначение части границ		Горизонтальное положение (S), м	Описание прохождения части границ	Сведения о согласовании местоположения границ (согласовано/спорное)
от т.	до т.			
1	2	3	4	5
н571У	н572У	39.82	-	-
н572У	н573У	43.15	-	-
н573У	н574У	41.75	-	-
н574У	н575У	17.40	-	-
н575У	н576У	10.19	-	-
н576У	н577У	7.09	-	-
н577У	н578У	7.99	-	-
н578У	н579У	6.41	-	-
н579У	н580У	5.76	-	-
н580У	н581У	4.83	-	-
н581У	н582У	4.95	-	-
н582У	н571У	18.46	-	-

3. Сведения о характеристиках уточняемого земельного участка с кадастровым номером 47:05:0908004:3 :		
№ п/п	Наименование характеристики земельного участка	Значение характеристики
1	2	3
1.	Адрес земельного участка	-
1.1.	Сведения о местоположении земельного участка (при отсутствии адреса) в структурированном в соответствии с федеральной информационной адресной системой виде	Российская Федерация, Ленинградская область, район Подпорожский, село Винницы, улица Великодворская
1.2.	Дополнительные сведения о местоположении земельного участка	-
2.	Площадь земельного участка \pm величина погрешности определения (вычисления) площади ($P \pm \Delta P$), м ²	2660 \pm 18
3.	Формула, примененная для вычисления предельной погрешности определения площади земельного участка, с подставленными значениями и итоговые (вычисленные) значения (ΔP), м ²	$\Delta P = 3.5 * M_t * \sqrt{P} = 3.5 * 0,1 * \sqrt{2660} = 18$
4.	Площадь земельного участка согласно сведениям Единого государственного реестра недвижимости ($P_{\text{кад}}$), м ²	2660
5.	Оценка расхождения P и $P_{\text{кад}}$ ($P - P_{\text{кад}}$), м ²	-
6.	Предельные минимальный и максимальный размеры земельного участка ($P_{\text{мин}}$ и $P_{\text{макс}}$), м ²	- -
7.	Вид (виды) разрешенного использования	для размещения базы отдыха
7.1.	Дополнительные сведения об использовании земельного участка	-
8.	Кадастровый или иной государственный учетный номер (инвентарный) здания, сооружения, объекта незавершенного строительства, расположенного на земельном участке	-
9.	Сведения о земельных участках (землях общего пользования, территории общего пользования), посредством которых обеспечивается доступ	Земли общего пользования
10.	Иные сведения	-
4. Пояснения к сведениям об уточняемом земельном участке с кадастровым номером 47:05:0908004:3 :		
1.	-	

Сведения об уточняемых земельных участках

1. Сведения о характерных точках границы уточняемого земельного участка с кадастровым номером 47:05:0908004:31 :

Система координат МСК-47, зона 3					Зона №3		
Обозначение характерных точек границ	Координаты, м				Метод определения координат	Формулы, примененные для расчета средней квадратической погрешности определения координат характерных точек границ (M _t), с подставленными в такие формулы значениями и итоговые (вычисленные) значения M _t , м	Описание закрепления точки
	содержатся в Едином государственном реестре недвижимости		определены в результате выполнения комплексных кадастровых работ				
	X	Y	X	Y			
1	2	3	4	5	6	7	8
н583У	-	-	514703.14	3296735.25	-	-	-
н584У	-	-	514727.18	3296717.31	-	-	-
н585У	-	-	514742.22	3296735.81	-	-	-
н586У	-	-	514710.44	3296761.55	-	-	-
н587У	-	-	514698.04	3296768.35	-	-	-
н588У	-	-	514679.44	3296762.95	-	-	-
н589У	-	-	514669.30	3296754.56	-	-	-
н583У	-	-	514703.14	3296735.25	-	-	-

2. Сведения о частях границ уточняемого земельного участка с кадастровым номером 47:05:0908004:31 :

Обозначение части границ		Горизонтальное проложение (S), м	Описание прохождения части границ	Сведения о согласовании местоположения границ (согласовано/спорное)
от т.	до т.			
1	2	3	4	5
н583У	н584У	30.00	-	-
н584У	н585У	23.84	-	-
н585У	н586У	40.90	-	-
н586У	н587У	14.14	-	-
н587У	н588У	19.37	-	-
н588У	н589У	13.16	-	-
н589У	н583У	38.96	-	-

3. Сведения о характеристиках уточняемого земельного участка с кадастровым номером 47:05:0908004:31 :

№ п/п	Наименование характеристики земельного участка	Значение характеристики
1	2	3
1.	Адрес земельного участка	-
1.1.	Сведения о местоположении земельного участка (при отсутствии адреса) в структурированном в соответствии с федеральной информационной адресной системой виде	Российская Федерация, Ленинградская область, район Подпорожский, село Винницы, улица Великодворская
1.2.	Дополнительные сведения о местоположении земельного участка	-
2.	Площадь земельного участка ± величина погрешности определения (вычисления) площади (P ± ΔP), м ²	1618 ± 14

3. Сведения о характеристиках уточняемого земельного участка с кадастровым номером 47:05:0908004:31 :		
№ п/п	Наименование характеристики земельного участка	Значение характеристики
1	2	3
3.	Формула, примененная для вычисления предельной погрешности определения площади земельного участка, с подставленными значениями и итоговые (вычисленные) значения (ΔP), м ²	$\Delta P=3.5*Mt*\sqrt{P}=3.5*0,1*\sqrt{1618}=14$
4.	Площадь земельного участка согласно сведениям Единого государственного реестра недвижимости (Ркад), м ²	1500
5.	Оценка расхождения Р и Ркад (Р - Ркад), м ²	118
6.	Предельные минимальный и максимальный размеры земельного участка (Рмин и Рмакс), м ²	- -
7.	Вид (виды) разрешенного использования	для ведения личного подсобного хозяйства
7.1.	Дополнительные сведения об использовании земельного участка	-
8.	Кадастровый или иной государственный учетный номер (инвентарный) здания, сооружения, объекта незавершенного строительства, расположенного на земельном участке	-
9.	Сведения о земельных участках (землях общего пользования, территории общего пользования), посредством которых обеспечивается доступ	Земли общего пользования
10.	Иные сведения	-
4. Пояснения к сведениям об уточняемом земельном участке с кадастровым номером 47:05:0908004:31 :		
1.	-	

Сведения об уточняемых земельных участках

1. Сведения о характерных точках границы уточняемого земельного участка с кадастровым номером 47:05:0908004:239 :

Система координат МСК-47, зона 3

Зона №3

Обозначение характерных точек границ	Координаты, м				Метод определения координат	Формулы, примененные для расчета средней квадратической погрешности определения координат характерных точек границ (Mt), с подставленными в такие формулы значениями и итоговые (вычисленные) значения Mt, м	Описание закрепления точки
	содержатся в Едином государственном реестре недвижимости		определены в результате выполнения комплексных кадастровых работ				
	X	Y	X	Y			
1	2	3	4	5	6	7	8
н590У	-	-	514684.40	3296852.03	-	-	-
н591У	-	-	514692.61	3296867.45	-	-	-
н592У	-	-	514689.00	3296888.03	-	-	-
н593У	-	-	514678.80	3296894.23	-	-	-
н594У	-	-	514666.00	3296896.83	-	-	-
н595У	-	-	514656.40	3296899.63	-	-	-
н596У	-	-	514650.20	3296890.63	-	-	-
н597У	-	-	514656.20	3296882.43	-	-	-
н598У	-	-	514657.60	3296874.03	-	-	-
н599У	-	-	514659.20	3296860.23	-	-	-
н600У	-	-	514677.20	3296851.63	-	-	-
н590У	-	-	514684.40	3296852.03	-	-	-

2. Сведения о частях границ уточняемого земельного участка с кадастровым номером 47:05:0908004:239 :

Обозначение части границ		Горизонтальное проложение (S), м	Описание прохождения части границ	Сведения о согласовании местоположения границ (согласовано/спорное)
от т.	до т.			
1	2	3	4	5
н590У	н591У	17.47	-	-
н591У	н592У	20.89	-	-
н592У	н593У	11.94	-	-
н593У	н594У	13.06	-	-
н594У	н595У	10.00	-	-
н595У	н596У	10.93	-	-
н596У	н597У	10.16	-	-
н597У	н598У	8.52	-	-
н598У	н599У	13.89	-	-
н599У	н600У	19.95	-	-
н600У	н590У	7.21	-	-

3. Сведения о характеристиках уточняемого земельного участка с кадастровым номером 47:05:0908004:239 :		
№ п/п	Наименование характеристики земельного участка	Значение характеристики
1	2	3
1.	Адрес земельного участка	-
1.1.	Сведения о местоположении земельного участка (при отсутствии адреса) в структурированном в соответствии с федеральной информационной адресной системой виде	Российская Федерация, Ленинградская область, район Подпорожский, село Винницы, улица Великодворская
1.2.	Дополнительные сведения о местоположении земельного участка	-
2.	Площадь земельного участка \pm величина погрешности определения (вычисления) площади ($P \pm \Delta P$), м ²	1359 \pm 13
3.	Формула, примененная для вычисления предельной погрешности определения площади земельного участка, с подставленными значениями и итоговые (вычисленные) значения (ΔP), м ²	$\Delta P = 3.5 * M_t * \sqrt{P} = 3.5 * 0,1 * \sqrt{1359} = 13$
4.	Площадь земельного участка согласно сведениям Единого государственного реестра недвижимости ($R_{\text{кад}}$), м ²	1240
5.	Оценка расхождения P и $R_{\text{кад}}$ ($P - R_{\text{кад}}$), м ²	119
6.	Предельные минимальный и максимальный размеры земельного участка ($R_{\text{мин}}$ и $R_{\text{макс}}$), м ²	- -
7.	Вид (виды) разрешенного использования	жилой фонд
7.1.	Дополнительные сведения об использовании земельного участка	-
8.	Кадастровый или иной государственный учетный номер (инвентарный) здания, сооружения, объекта незавершенного строительства, расположенного на земельном участке	-
9.	Сведения о земельных участках (землях общего пользования, территории общего пользования), посредством которых обеспечивается доступ	Земли общего пользования
10.	Иные сведения	-
4. Пояснения к сведениям об уточняемом земельном участке с кадастровым номером 47:05:0908004:239 :		
1.	-	

Сведения об уточняемых земельных участках

1. Сведения о характерных точках границы уточняемого земельного участка с кадастровым номером 47:05:0908004:136 :

Система координат МСК-47, зона 3

Зона №3

Обозначение характерных точек границ	Координаты, м				Метод определения координат	Формулы, примененные для расчета средней квадратической погрешности определения координат характерных точек границ (Mt), с подставленными в такие формулы значениями и итоговые (вычисленные) значения Mt, м	Описание закрепления точки
	содержатся в Едином государственном реестре недвижимости		определены в результате выполнения комплексных кадастровых работ				
	X	Y	X	Y			
1	2	3	4	5	6	7	8
н601У	-	-	514601.42	3297308.09	-	-	-
н602У	-	-	514602.05	3297313.70	-	-	-
н603У	-	-	514599.41	3297314.08	-	-	-
н604У	-	-	514599.90	3297318.26	-	-	-
н605У	-	-	514590.68	3297319.36	-	-	-
н606У	-	-	514589.53	3297309.51	-	-	-
н601У	-	-	514601.42	3297308.09	-	-	-

2. Сведения о частях границ уточняемого земельного участка с кадастровым номером 47:05:0908004:136 :

Обозначение части границ		Горизонтальное проложение (S), м	Описание прохождения части границ	Сведения о согласовании местоположения границ (согласовано/спорное)
от т.	до т.			
1	2	3	4	5
н601У	н602У	5.65	-	-
н602У	н603У	2.67	-	-
н603У	н604У	4.21	-	-
н604У	н605У	9.29	-	-
н605У	н606У	9.92	-	-
н606У	н601У	11.97	-	-

3. Сведения о характеристиках уточняемого земельного участка с кадастровым номером 47:05:0908004:136 :

№ п/п	Наименование характеристики земельного участка	Значение характеристики
1	2	3
1.	Адрес земельного участка	-
1.1.	Сведения о местоположении земельного участка (при отсутствии адреса) в структурированном в соответствии с федеральной информационной адресной системой виде	Российская Федерация, Ленинградская область, район Подпорожский, село Винницы, улица Великодворская
1.2.	Дополнительные сведения о местоположении земельного участка	-
2.	Площадь земельного участка ± величина погрешности определения (вычисления) площади (P ± ΔP), м ²	107 ± 4

3. Сведения о характеристиках уточняемого земельного участка с кадастровым номером 47:05:0908004:136 :		
№ п/п	Наименование характеристики земельного участка	Значение характеристики
1	2	3
3.	Формула, примененная для вычисления предельной погрешности определения площади земельного участка, с подставленными значениями и итоговые (вычисленные) значения (ΔP), м ²	$\Delta P = 3.5 * M_t * \sqrt{P} = 3.5 * 0,1 * \sqrt{107} = 4$
4.	Площадь земельного участка согласно сведениям Единого государственного реестра недвижимости (Ркад), м ²	107
5.	Оценка расхождения Р и Ркад (Р - Ркад), м ²	-
6.	Предельные минимальный и максимальный размеры земельного участка (Рмин и Рмакс), м ²	- -
7.	Вид (виды) разрешенного использования	жилой фонд
7.1.	Дополнительные сведения об использовании земельного участка	-
8.	Кадастровый или иной государственный учетный номер (инвентарный) здания, сооружения, объекта незавершенного строительства, расположенного на земельном участке	47:05:0908001:367
9.	Сведения о земельных участках (землях общего пользования, территории общего пользования), посредством которых обеспечивается доступ	Земли общего пользования
10.	Иные сведения	-
4. Пояснения к сведениям об уточняемом земельном участке с кадастровым номером 47:05:0908004:136 :		
1.	-	

Сведения об уточняемых земельных участках

1. Сведения о характерных точках границы уточняемого земельного участка с кадастровым номером 47:05:0908004:134 :

Система координат МСК-47, зона 3

Зона №3

Обозначение характерных точек границ	Координаты, м				Метод определения координат	Формулы, примененные для расчета средней квадратической погрешности определения координат характерных точек границ (Mt), с подставленными в такие формулы значениями и итоговые (вычисленные) значения Mt, м	Описание закрепления точки
	содержатся в Едином государственном реестре недвижимости		определены в результате выполнения комплексных кадастровых работ				
	X	Y	X	Y			
1	2	3	4	5	6	7	8
н607У	-	-	514620.50	3297262.39	-	-	-
н608У	-	-	514622.10	3297272.14	-	-	-
н609У	-	-	514586.83	3297277.25	-	-	-
н610У	-	-	514585.19	3297267.51	-	-	-
н607У	-	-	514620.50	3297262.39	-	-	-

2. Сведения о частях границ уточняемого земельного участка с кадастровым номером 47:05:0908004:134 :

Обозначение части границ		Горизонтальное проложение (S), м	Описание прохождения части границ	Сведения о согласовании местоположения границ (согласовано/спорное)
от т.	до т.			
1	2	3	4	5
н607У	н608У	9.88	-	-
н608У	н609У	35.64	-	-
н609У	н610У	9.88	-	-
н610У	н607У	35.68	-	-

3. Сведения о характеристиках уточняемого земельного участка с кадастровым номером 47:05:0908004:134 :

№ п/п	Наименование характеристики земельного участка	Значение характеристики
1	2	3
1.	Адрес земельного участка	-
1.1.	Сведения о местоположении земельного участка (при отсутствии адреса) в структурированном в соответствии с федеральной информационной адресной системой виде	Российская Федерация, Ленинградская область, район Подпорожский, село Винницы, улица Великодворская
1.2.	Дополнительные сведения о местоположении земельного участка	-
2.	Площадь земельного участка ± величина погрешности определения (вычисления) площади (P ± ΔP), м2	352 ± 7
3.	Формула, примененная для вычисления предельной погрешности определения площади земельного участка, с подставленными значениями и итоговые (вычисленные) значения (ΔP), м2	$\Delta P = 3.5 * M_t * \sqrt{P} = 3.5 * 0,1 * \sqrt{352} = 7$
4.	Площадь земельного участка согласно сведениям Единого государственного реестра недвижимости (P _{кад}), м2	231
5.	Оценка расхождения P и P _{кад} (P - P _{кад}), м2	121

3. Сведения о характеристиках уточняемого земельного участка с кадастровым номером 47:05:0908004:134 :

№ п/п	Наименование характеристики земельного участка	Значение характеристики
1	2	3
6.	Предельные минимальный и максимальный размеры земельного участка (Рмин и Рмакс), м2	- -
7.	Вид (виды) разрешенного использования	под жилую застройку - малоэтажную
7.1.	Дополнительные сведения об использовании земельного участка	-
8.	Кадастровый или иной государственный учетный номер (инвентарный) здания, сооружения, объекта незавершенного строительства, расположенного на земельном участке	-
9.	Сведения о земельных участках (землях общего пользования, территории общего пользования), посредством которых обеспечивается доступ	Земли общего пользования
10.	Иные сведения	-

4. Пояснения к сведениям об уточняемом земельном участке с кадастровым номером 47:05:0908004:134 :

1.	-
----	---

Сведения об уточняемых земельных участках

1. Сведения о характерных точках границы уточняемого земельного участка с кадастровым номером 47:05:0908004:14 :

Система координат МСК-47, зона 3					Зона №3		
Обозначение характерных точек границ	Координаты, м				Метод определения координат	Формулы, примененные для расчета средней квадратической погрешности определения координат характерных точек границ (M _t), с подставленными в такие формулы значениями и итоговые (вычисленные) значения M _t , м	Описание закрепления точки
	содержатся в Едином государственном реестре недвижимости		определены в результате выполнения комплексных кадастровых работ				
	X	Y	X	Y			
1	2	3	4	5	6	7	8
н221У	-	-	515262.80	3297629.01	-	-	-
н220У	-	-	515248.54	3297633.49	-	-	-
н219У	-	-	515232.45	3297646.04	-	-	-
н48У	-	-	515227.79	3297634.72	-	-	-
н47У	-	-	515220.70	3297613.37	-	-	-
н55У	-	-	515217.79	3297603.72	-	-	-
н611У	-	-	515240.54	3297595.14	-	-	-
н221У	-	-	515262.80	3297629.01	-	-	-

2. Сведения о частях границ уточняемого земельного участка с кадастровым номером 47:05:0908004:14 :

Обозначение части границ		Горизонтальное проложение (S), м	Описание прохождения части границ	Сведения о согласовании местоположения границ (согласовано/спорное)
от т.	до т.			
1	2	3	4	5
н221У	н220У	14.95	-	-
н220У	н219У	20.41	-	-
н219У	н48У	12.24	-	-
н48У	н47У	22.50	-	-
н47У	н55У	10.08	-	-
н55У	н611У	24.31	-	-
н611У	н221У	40.53	-	-

3. Сведения о характеристиках уточняемого земельного участка с кадастровым номером 47:05:0908004:14 :

№ п/п	Наименование характеристики земельного участка	Значение характеристики
1	2	3
1.	Адрес земельного участка	-
1.1.	Сведения о местоположении земельного участка (при отсутствии адреса) в структурированном в соответствии с федеральной информационной адресной системой виде	Российская Федерация, Ленинградская область, район Подпорожский, село Винницы, улица Гражданская
1.2.	Дополнительные сведения о местоположении земельного участка	-
2.	Площадь земельного участка ± величина погрешности определения (вычисления) площади (P ± ΔP), м ²	1213 ± 12

3. Сведения о характеристиках уточняемого земельного участка с кадастровым номером 47:05:0908004:14 :		
№ п/п	Наименование характеристики земельного участка	Значение характеристики
1	2	3
3.	Формула, примененная для вычисления предельной погрешности определения площади земельного участка, с подставленными значениями и итоговые (вычисленные) значения (ΔP), м ²	$\Delta P = 3.5 * M_t * \sqrt{P} = 3.5 * 0,1 * \sqrt{1213} = 12$
4.	Площадь земельного участка согласно сведениям Единого государственного реестра недвижимости (Ркад), м ²	1200
5.	Оценка расхождения Р и Ркад (Р - Ркад), м ²	13
6.	Предельные минимальный и максимальный размеры земельного участка (Рмин и Рмакс), м ²	- -
7.	Вид (виды) разрешенного использования	для ведения личного подсобного хозяйства
7.1.	Дополнительные сведения об использовании земельного участка	-
8.	Кадастровый или иной государственный учетный номер (инвентарный) здания, сооружения, объекта незавершенного строительства, расположенного на земельном участке	-
9.	Сведения о земельных участках (землях общего пользования, территории общего пользования), посредством которых обеспечивается доступ	Земли общего пользования
10.	Иные сведения	-

4. Пояснения к сведениям об уточняемом земельном участке с кадастровым номером 47:05:0908004:14 :

1.	-

Сведения об уточняемых земельных участках

1. Сведения о характерных точках границы уточняемого земельного участка с кадастровым номером 47:05:0908004:206 :

Система координат МСК-47, зона 3

Зона №3

Обозначение характерных точек границ	Координаты, м				Метод определения координат	Формулы, примененные для расчета средней квадратической погрешности определения координат характерных точек границ (Mt), с подставленными в такие формулы значениями и итоговые (вычисленные) значения Mt, м	Описание закрепления точки
	содержатся в Едином государственном реестре недвижимости		определены в результате выполнения комплексных кадастровых работ				
	X	Y	X	Y			
1	2	3	4	5	6	7	8
н612У	-	-	515158.51	3297390.57	-	-	-
н613У	-	-	515123.28	3297398.81	-	-	-
н614У	-	-	515117.53	3297371.34	-	-	-
н615У	-	-	515152.51	3297362.50	-	-	-
н612У	-	-	515158.51	3297390.57	-	-	-

2. Сведения о частях границ уточняемого земельного участка с кадастровым номером 47:05:0908004:206 :

Обозначение части границ		Горизонтальное проложение (S), м	Описание прохождения части границ	Сведения о согласовании местоположения границ (согласовано/спорное)
от т.	до т.			
1	2	3	4	5
н612У	н613У	36.18	-	-
н613У	н614У	28.07	-	-
н614У	н615У	36.08	-	-
н615У	н612У	28.70	-	-

3. Сведения о характеристиках уточняемого земельного участка с кадастровым номером 47:05:0908004:206 :

№ п/п	Наименование характеристики земельного участка	Значение характеристики
1	2	3
1.	Адрес земельного участка	-
1.1.	Сведения о местоположении земельного участка (при отсутствии адреса) в структурированном в соответствии с федеральной информационной адресной системой виде	Российская Федерация, Ленинградская область, район Подпорожский, село Винницы, улица Гражданская
1.2.	Дополнительные сведения о местоположении земельного участка	-
2.	Площадь земельного участка ± величина погрешности определения (вычисления) площади (P ± ΔP), м2	1025 ± 11
3.	Формула, примененная для вычисления предельной погрешности определения площади земельного участка, с подставленными значениями и итоговые (вычисленные) значения (ΔP), м2	$\Delta P = 3.5 * Mt * \sqrt{P} = 3.5 * 0,1 * \sqrt{1025} = 11$
4.	Площадь земельного участка согласно сведениям Единого государственного реестра недвижимости (Pкад), м2	1000
5.	Оценка расхождения P и Pкад (P - Pкад), м2	25

3. Сведения о характеристиках уточняемого земельного участка с кадастровым номером 47:05:0908004:206 :

№ п/п	Наименование характеристики земельного участка	Значение характеристики
1	2	3
6.	Предельные минимальный и максимальный размеры земельного участка (Рмин и Рмакс), м2	- -
7.	Вид (виды) разрешенного использования	для ведения личного подсобного хозяйства
7.1.	Дополнительные сведения об использовании земельного участка	-
8.	Кадастровый или иной государственный учетный номер (инвентарный) здания, сооружения, объекта незавершенного строительства, расположенного на земельном участке	-
9.	Сведения о земельных участках (землях общего пользования, территории общего пользования), посредством которых обеспечивается доступ	Земли общего пользования
10.	Иные сведения	-

4. Пояснения к сведениям об уточняемом земельном участке с кадастровым номером 47:05:0908004:206 :

1.	-
----	---

Сведения об уточняемых земельных участках

1. Сведения о характерных точках границы уточняемого земельного участка с кадастровым номером 47:05:0908004:223 :

Система координат МСК-47, зона 3

Зона №3

Обозначение характерных точек границ	Координаты, м				Метод определения координат	Формулы, примененные для расчета средней квадратической погрешности определения координат характерных точек границ (Mt), с подставленными в такие формулы значениями и итоговые (вычисленные) значения Mt, м	Описание закрепления точки
	содержатся в Едином государственном реестре недвижимости		определены в результате выполнения комплексных кадастровых работ				
	X	Y	X	Y			
1	2	3	4	5	6	7	8
н616У	-	-	514937.57	3297503.41	Фотограмметрический метод	0.10	-
н617У	-	-	514936.57	3297542.47	Фотограмметрический метод	0.10	-
н618У	-	-	514921.28	3297547.39	Фотограмметрический метод	0.10	-
н619У	-	-	514894.53	3297526.48	Фотограмметрический метод	0.10	-
н620У	-	-	514893.75	3297515.48	Фотограмметрический метод	0.10	-
н621У	-	-	514909.05	3297511.27	-	-	-
н616У	-	-	514937.57	3297503.41	Фотограмметрический метод	0.10	-

2. Сведения о частях границ уточняемого земельного участка с кадастровым номером 47:05:0908004:223 :

Обозначение части границ		Горизонтальное проложение (S), м	Описание прохождения части границ	Сведения о согласовании местоположения границ (согласовано/спорное)
от т.	до т.			
1	2	3	4	5
н616У	н617У	39.07	-	-
н617У	н618У	16.06	-	-
н618У	н619У	33.95	-	-
н619У	н620У	11.03	-	-
н620У	н621У	15.87	-	-
н621У	н616У	29.58	-	-

3. Сведения о характеристиках уточняемого земельного участка с кадастровым номером 47:05:0908004:223 :

№ п/п	Наименование характеристики земельного участка	Значение характеристики
1	2	3
1.	Адрес земельного участка	-
1.1.	Сведения о местоположении земельного участка (при отсутствии адреса) в структурированном в соответствии с федеральной информационной адресной системой виде	Российская Федерация, Ленинградская область, район Подпорожский, село Винницы, переулоч Южный
1.2.	Дополнительные сведения о местоположении земельного участка	Российская Федерация, Ленинградская область, Подпорожский район, Винницкое СП, с.Винницы, пер. Южный, 14 а

3. Сведения о характеристиках уточняемого земельного участка с кадастровым номером 47:05:0908004:223 :		
№ п/п	Наименование характеристики земельного участка	Значение характеристики
1	2	3
2.	Площадь земельного участка ± величина погрешности определения (вычисления) площади ($P \pm \Delta P$), м ²	1300 ± 13
3.	Формула, примененная для вычисления предельной погрешности определения площади земельного участка, с подставленными значениями и итоговые (вычисленные) значения (ΔP), м ²	$\Delta P = 3.5 * M_t * \sqrt{P} = 3.5 * 0,1 * \sqrt{1300} = 13$
4.	Площадь земельного участка согласно сведениям Единого государственного реестра недвижимости ($P_{\text{кад}}$), м ²	1300
5.	Оценка расхождения P и $P_{\text{кад}}$ ($P - P_{\text{кад}}$), м ²	-
6.	Предельные минимальный и максимальный размеры земельного участка ($P_{\text{мин}}$ и $P_{\text{макс}}$), м ²	- -
7.	Вид (виды) разрешенного использования	для ведения личного подсобного хозяйства
7.1.	Дополнительные сведения об использовании земельного участка	-
8.	Кадастровый или иной государственный учетный номер (инвентарный) здания, сооружения, объекта незавершенного строительства, расположенного на земельном участке	47:05:0908001:797
9.	Сведения о земельных участках (землях общего пользования, территории общего пользования), посредством которых обеспечивается доступ	Земли общего пользования
10.	Иные сведения	-
4. Пояснения к сведениям об уточняемом земельном участке с кадастровым номером 47:05:0908004:223 :		
1.	-	

Сведения об уточняемых земельных участках

1. Сведения о характерных точках границы уточняемого земельного участка с кадастровым номером 47:05:0908004:222 :

Система координат МСК-47, зона 3

Зона №3

Обозначение характерных точек границ	Координаты, м				Метод определения координат	Формулы, примененные для расчета средней квадратической погрешности определения координат характерных точек границ (M _t), с подставленными в такие формулы значениями и итоговые (вычисленные) значения M _t , м	Описание закрепления точки
	содержатся в Едином государственном реестре недвижимости		определены в результате выполнения комплексных кадастровых работ				
	X	Y	X	Y			
1	2	3	4	5	6	7	8
н622У	-	-	514969.60	3297497.67	Фотограмметрический метод	0.10	-
н623У	-	-	514973.20	3297535.03	Фотограмметрический метод	0.10	-
н624У	-	-	514967.38	3297536.89	Фотограмметрический метод	0.10	-
н625У	-	-	514964.32	3297537.69	Фотограмметрический метод	0.10	-
н626У	-	-	514963.94	3297539.16	Фотограмметрический метод	0.10	-
н627У	-	-	514958.42	3297540.16	Фотограмметрический метод	0.10	-
н628У	-	-	514957.89	3297540.30	Фотограмметрический метод	0.10	-
н629У	-	-	514953.27	3297541.48	Фотограмметрический метод	0.10	-
н630У	-	-	514952.47	3297539.14	Фотограмметрический метод	0.10	-
н631У	-	-	514951.08	3297533.28	Фотограмметрический метод	0.10	-
н617У	-	-	514936.57	3297542.47	Фотограмметрический метод	0.10	-
н616У	-	-	514937.57	3297503.41	Фотограмметрический метод	0.10	-
н622У	-	-	514969.60	3297497.67	Фотограмметрический метод	0.10	-

2. Сведения о частях границ уточняемого земельного участка с кадастровым номером 47:05:0908004:222 :

Обозначение части границ		Горизонтальное проложение (S), м	Описание прохождения части границ	Сведения о согласовании местоположения границ (согласовано/спорное)
от т.	до т.			
1	2	3	4	5
н622У	н623У	37.53	-	-
н623У	н624У	6.11	-	-
н624У	н625У	3.16	-	-
н625У	н626У	1.52	-	-
н626У	н627У	5.61	-	-
н627У	н628У	0.55	-	-
н628У	н629У	4.77	-	-
н629У	н630У	2.47	-	-
н630У	н631У	6.02	-	-

2. Сведения о частях границ уточняемого земельного участка с кадастровым номером 47:05:0908004:222 :				
Обозначение части границ		Горизонтальное проложение (S), м	Описание прохождения части границ	Сведения о согласовании местоположения границ (согласовано/спорное)
от т.	до т.			
1	2	3	4	5
н631У	н617У	17.18	-	-
н617У	н616У	39.07	-	-
н616У	н622У	32.54	-	-
3. Сведения о характеристиках уточняемого земельного участка с кадастровым номером 47:05:0908004:222 :				
№ п/п	Наименование характеристики земельного участка	Значение характеристики		
1	2	3		
1.	Адрес земельного участка	-		
1.1.	Сведения о местоположении земельного участка (при отсутствии адреса) в структурированном в соответствии с федеральной информационной адресной системой виде	Российская Федерация, Ленинградская область, район Подпорожский, село Винницы, переулок Южный		
1.2.	Дополнительные сведения о местоположении земельного участка	Российская Федерация, Ленинградская область, Подпорожский район, Винницкая волость, с.Винницы, пер. Южный, 14		
2.	Площадь земельного участка \pm величина погрешности определения (вычисления) площади ($P \pm \Delta P$), м ²	1300 \pm 13		
3.	Формула, примененная для вычисления предельной погрешности определения площади земельного участка, с подставленными значениями и итоговые (вычисленные) значения (ΔP), м ²	$\Delta P = 3.5 * M_t * \sqrt{P} = 3.5 * 0,1 * \sqrt{1300} = 13$		
4.	Площадь земельного участка согласно сведениям Единого государственного реестра недвижимости (Ркад), м ²	1300		
5.	Оценка расхождения Р и Ркад ($P - P_{кад}$), м ²	-		
6.	Предельные минимальный и максимальный размеры земельного участка ($P_{мин}$ и $P_{макс}$), м ²	-		
7.	Вид (виды) разрешенного использования	для ведения личного подсобного хозяйства		
7.1.	Дополнительные сведения об использовании земельного участка	-		
8.	Кадастровый или иной государственный учетный номер (инвентарный) здания, сооружения, объекта незавершенного строительства, расположенного на земельном участке	-		
9.	Сведения о земельных участках (землях общего пользования, территории общего пользования), посредством которых обеспечивается доступ	Земли общего пользования		
10.	Иные сведения	-		
4. Пояснения к сведениям об уточняемом земельном участке с кадастровым номером 47:05:0908004:222 :				
1.	-			

Сведения об уточняемых земельных участках

1. Сведения о характерных точках границы уточняемого земельного участка с кадастровым номером 47:05:0908004:215 :

Система координат МСК-47, зона 3

Зона №3

Обозначение характерных точек границ	Координаты, м				Метод определения координат	Формулы, примененные для расчета средней квадратической погрешности определения координат характерных точек границ (Mt), с подставленными в такие формулы значениями и итоговые (вычисленные) значения Mt, м	Описание закрепления точки
	содержатся в Едином государственном реестре недвижимости		определены в результате выполнения комплексных кадастровых работ				
	X	Y	X	Y			
1	2	3	4	5	6	7	8
н636У	-	-	515134.90	3297669.64	-	-	-
н637У	-	-	515143.66	3297637.53	-	-	-
н638У	-	-	515166.33	3297645.08	-	-	-
н639У	-	-	515175.21	3297648.84	-	-	-
н640У	-	-	515194.63	3297662.01	-	-	-
н641У	-	-	515202.75	3297669.42	-	-	-
н642У	-	-	515186.55	3297681.59	-	-	-
н643У	-	-	515167.05	3297678.29	-	-	-
н644У	-	-	515158.40	3297677.09	-	-	-
н645У	-	-	515140.85	3297671.64	-	-	-
н636У	-	-	515134.90	3297669.64	-	-	-

2. Сведения о частях границ уточняемого земельного участка с кадастровым номером 47:05:0908004:215 :

Обозначение части границ		Горизонтальное проложение (S), м	Описание прохождения части границ	Сведения о согласовании местоположения границ (согласовано/спорное)
от т.	до т.			
1	2	3	4	5
н636У	н637У	33.28	-	-
н637У	н638У	23.89	-	-
н638У	н639У	9.64	-	-
н639У	н640У	23.46	-	-
н640У	н641У	10.99	-	-
н641У	н642У	20.26	-	-
н642У	н643У	19.78	-	-
н643У	н644У	8.73	-	-
н644У	н645У	18.38	-	-
н645У	н636У	6.28	-	-

3. Сведения о характеристиках уточняемого земельного участка с кадастровым номером 47:05:0908004:215 :		
№ п/п	Наименование характеристики земельного участка	Значение характеристики
1	2	3
1.	Адрес земельного участка	-
1.1.	Сведения о местоположении земельного участка (при отсутствии адреса) в структурированном в соответствии с федеральной информационной адресной системой виде	Российская Федерация, Ленинградская область, район Подпорожский, село Винницы, переулок Южный
1.2.	Дополнительные сведения о местоположении земельного участка	-
2.	Площадь земельного участка \pm величина погрешности определения (вычисления) площади ($P \pm \Delta P$), м ²	1747 \pm 15
3.	Формула, примененная для вычисления предельной погрешности определения площади земельного участка, с подставленными значениями и итоговые (вычисленные) значения (ΔP), м ²	$\Delta P = 3.5 * M_t * \sqrt{P} = 3.5 * 0,1 * \sqrt{1747} = 15$
4.	Площадь земельного участка согласно сведениям Единого государственного реестра недвижимости ($R_{\text{кад}}$), м ²	1800
5.	Оценка расхождения P и $R_{\text{кад}}$ ($P - R_{\text{кад}}$), м ²	53
6.	Предельные минимальный и максимальный размеры земельного участка ($R_{\text{мин}}$ и $R_{\text{макс}}$), м ²	- -
7.	Вид (виды) разрешенного использования	для ведения личного подсобного хозяйства
7.1.	Дополнительные сведения об использовании земельного участка	-
8.	Кадастровый или иной государственный учетный номер (инвентарный) здания, сооружения, объекта незавершенного строительства, расположенного на земельном участке	-
9.	Сведения о земельных участках (землях общего пользования, территории общего пользования), посредством которых обеспечивается доступ	Земли общего пользования
10.	Иные сведения	-
4. Пояснения к сведениям об уточняемом земельном участке с кадастровым номером 47:05:0908004:215 :		
1.	-	

Сведения об уточняемых земельных участках

1. Сведения о характерных точках границы уточняемого земельного участка с кадастровым номером 47:05:0908004:213 :

Система координат МСК-47, зона 3

Зона №3

Обозначение характерных точек границ	Координаты, м				Метод определения координат	Формулы, примененные для расчета средней квадратической погрешности определения координат характерных точек границ (Mt), с подставленными в такие формулы значениями и итоговые (вычисленные) значения Mt, м	Описание закрепления точки
	содержатся в Едином государственном реестре недвижимости		определены в результате выполнения комплексных кадастровых работ				
	X	Y	X	Y			
1	2	3	4	5	6	7	8
н646У	-	-	515020.24	3296940.00	-	-	-
н647У	-	-	515029.13	3296937.64	-	-	-
н648У	-	-	515034.39	3296956.55	-	-	-
н649У	-	-	515025.17	3296958.46	-	-	-
н646У	-	-	515020.24	3296940.00	-	-	-

2. Сведения о частях границ уточняемого земельного участка с кадастровым номером 47:05:0908004:213 :

Обозначение части границ		Горизонтальное проложение (S), м	Описание прохождения части границ	Сведения о согласовании местоположения границ (согласовано/спорное)
от т.	до т.			
1	2	3	4	5
н646У	н647У	9.20	-	-
н647У	н648У	19.63	-	-
н648У	н649У	9.42	-	-
н649У	н646У	19.11	-	-

3. Сведения о характеристиках уточняемого земельного участка с кадастровым номером 47:05:0908004:213 :

№ п/п	Наименование характеристики земельного участка	Значение характеристики
1	2	3
1.	Адрес земельного участка	-
1.1.	Сведения о местоположении земельного участка (при отсутствии адреса) в структурированном в соответствии с федеральной информационной адресной системой виде	Российская Федерация, Ленинградская область, район Подпорожский, село Винницы, улица Гражданская
1.2.	Дополнительные сведения о местоположении земельного участка	-
2.	Площадь земельного участка ± величина погрешности определения (вычисления) площади (P ± ΔP), м2	180 ± 5
3.	Формула, примененная для вычисления предельной погрешности определения площади земельного участка, с подставленными значениями и итоговые (вычисленные) значения (ΔP), м2	$\Delta P = 3.5 * M_t * \sqrt{P} = 3.5 * 0,1 * \sqrt{180} = 5$
4.	Площадь земельного участка согласно сведениям Единого государственного реестра недвижимости (P _{кад}), м2	200
5.	Оценка расхождения P и P _{кад} (P - P _{кад}), м2	20

3. Сведения о характеристиках уточняемого земельного участка с кадастровым номером 47:05:0908004:213 :		
№ п/п	Наименование характеристики земельного участка	Значение характеристики
1	2	3
6.	Предельные минимальный и максимальный размеры земельного участка (Рмин и Рмакс), м2	- -
7.	Вид (виды) разрешенного использования	для ведения личного подсобного хозяйства
7.1.	Дополнительные сведения об использовании земельного участка	-
8.	Кадастровый или иной государственный учетный номер (инвентарный) здания, сооружения, объекта незавершенного строительства, расположенного на земельном участке	-
9.	Сведения о земельных участках (землях общего пользования, территории общего пользования), посредством которых обеспечивается доступ	Земли общего пользования
10.	Иные сведения	-
4. Пояснения к сведениям об уточняемом земельном участке с кадастровым номером 47:05:0908004:213 :		
1.	-	

Сведения об уточняемых земельных участках

1. Сведения о характерных точках границы уточняемого земельного участка с кадастровым номером 47:05:0908004:42 :

Система координат МСК-47, зона 3

Зона №3

Обозначение характерных точек границ	Координаты, м				Метод определения координат	Формулы, примененные для расчета средней квадратической погрешности определения координат характерных точек границ (M _t), с подставленными в такие формулы значениями и итоговые (вычисленные) значения M _t , м	Описание закрепления точки
	содержатся в Едином государственном реестре недвижимости		определены в результате выполнения комплексных кадастровых работ				
	X	Y	X	Y			
1	2	3	4	5	6	7	8
н654У	-	-	514812.96	3297800.23	-	-	-
н655У	-	-	514810.26	3297814.36	-	-	-
н656У	-	-	514810.37	3297819.77	-	-	-
н657У	-	-	514809.51	3297820.17	-	-	-
н658У	-	-	514813.42	3297835.11	-	-	-
н659У	-	-	514828.51	3297829.91	-	-	-
н660У	-	-	514830.55	3297828.69	-	-	-
н661У	-	-	514827.76	3297803.78	-	-	-
н654У	-	-	514812.96	3297800.23	-	-	-

2. Сведения о частях границ уточняемого земельного участка с кадастровым номером 47:05:0908004:42 :

Обозначение части границ		Горизонтальное проложение (S), м	Описание прохождения части границ	Сведения о согласовании местоположения границ (согласовано/спорное)
от т.	до т.			
1	2	3	4	5
н654У	н655У	14.39	-	-
н655У	н656У	5.41	-	-
н656У	н657У	0.95	-	-
н657У	н658У	15.44	-	-
н658У	н659У	15.96	-	-
н659У	н660У	2.38	-	-
н660У	н661У	25.07	-	-
н661У	н654У	15.22	-	-

3. Сведения о характеристиках уточняемого земельного участка с кадастровым номером 47:05:0908004:42 :

№ п/п	Наименование характеристики земельного участка	Значение характеристики
1	2	3
1.	Адрес земельного участка	-
1.1.	Сведения о местоположении земельного участка (при отсутствии адреса) в структурированном в соответствии с федеральной информационной адресной системой виде	Российская Федерация, Ленинградская область, район Подпорожский, село Винницы, улица Великодворская

3. Сведения о характеристиках уточняемого земельного участка с кадастровым номером 47:05:0908004:42 :		
№ п/п	Наименование характеристики земельного участка	Значение характеристики
1	2	3
1.2.	Дополнительные сведения о местоположении земельного участка	-
2.	Площадь земельного участка \pm величина погрешности определения (вычисления) площади ($P \pm \Delta P$), м ²	548 \pm 8
3.	Формула, примененная для вычисления предельной погрешности определения площади земельного участка, с подставленными значениями и итоговые (вычисленные) значения (ΔP), м ²	$\Delta P = 3.5 * M_{ит} * \sqrt{P} = 3.5 * 0,1 * \sqrt{548} = 8$
4.	Площадь земельного участка согласно сведениям Единого государственного реестра недвижимости ($R_{кад}$), м ²	500
5.	Оценка расхождения P и $R_{кад}$ ($P - R_{кад}$), м ²	48
6.	Предельные минимальный и максимальный размеры земельного участка ($R_{мин}$ и $R_{макс}$), м ²	- -
7.	Вид (виды) разрешенного использования	для ведения личного подсобного хозяйства
7.1.	Дополнительные сведения об использовании земельного участка	-
8.	Кадастровый или иной государственный учетный номер (инвентарный) здания, сооружения, объекта незавершенного строительства, расположенного на земельном участке	47:05:0908001:364
9.	Сведения о земельных участках (землях общего пользования, территории общего пользования), посредством которых обеспечивается доступ	Земли общего пользования
10.	Иные сведения	-
4. Пояснения к сведениям об уточняемом земельном участке с кадастровым номером 47:05:0908004:42 :		
1.	-	

Сведения об уточняемых земельных участках

1. Сведения о характерных точках границы уточняемого земельного участка с кадастровым номером 47:05:0908004:28 :

Система координат МСК-47, зона 3					Зона №3		
Обозначение характерных точек границ	Координаты, м				Метод определения координат	Формулы, примененные для расчета средней квадратической погрешности определения координат характерных точек границ (Mt), с подставленными в такие формулы значениями и итоговые (вычисленные) значения Mt, м	Описание закрепления точки
	содержатся в Едином государственном реестре недвижимости		определены в результате выполнения комплексных кадастровых работ				
	X	Y	X	Y			
1	2	3	4	5	6	7	8
н662У	-	-	515114.60	3297084.75	-	-	-
н663У	-	-	515123.14	3297115.09	-	-	-
н664У	-	-	515099.22	3297124.77	-	-	-
н665У	-	-	515050.83	3297137.40	-	-	-
н666У	-	-	515043.33	3297106.53	-	-	-
н667У	-	-	515043.06	3297105.40	-	-	-
н668У	-	-	515073.50	3297096.61	-	-	-
н662У	-	-	515114.60	3297084.75	-	-	-

2. Сведения о частях границ уточняемого земельного участка с кадастровым номером 47:05:0908004:28 :

Обозначение части границ		Горизонтальное проложение (S), м	Описание прохождения части границ	Сведения о согласовании местоположения границ (согласовано/спорное)
от т.	до т.			
1	2	3	4	5
н662У	н663У	31.52	-	-
н663У	н664У	25.80	-	-
н664У	н665У	50.01	-	-
н665У	н666У	31.77	-	-
н666У	н667У	1.16	-	-
н667У	н668У	31.68	-	-
н668У	н662У	42.78	-	-

3. Сведения о характеристиках уточняемого земельного участка с кадастровым номером 47:05:0908004:28 :

№ п/п	Наименование характеристики земельного участка	Значение характеристики
1	2	3
1.	Адрес земельного участка	-
1.1.	Сведения о местоположении земельного участка (при отсутствии адреса) в структурированном в соответствии с федеральной информационной адресной системой виде	Российская Федерация, Ленинградская область, район Подпорожский, село Винницы, улица Гражданская
1.2.	Дополнительные сведения о местоположении земельного участка	-
2.	Площадь земельного участка ± величина погрешности определения (вычисления) площади (P ± ΔP), м ²	2500 ± 18

3. Сведения о характеристиках уточняемого земельного участка с кадастровым номером 47:05:0908004:28 :		
№ п/п	Наименование характеристики земельного участка	Значение характеристики
1	2	3
3.	Формула, примененная для вычисления предельной погрешности определения площади земельного участка, с подставленными значениями и итоговые (вычисленные) значения (ΔP), м ²	$\Delta P=3.5*Mt*\sqrt{P}=3.5*0,1*\sqrt{2500}=18$
4.	Площадь земельного участка согласно сведениям Единого государственного реестра недвижимости (Ркад), м ²	2500
5.	Оценка расхождения Р и Ркад (Р - Ркад), м ²	-
6.	Предельные минимальный и максимальный размеры земельного участка (Рмин и Рмакс), м ²	- -
7.	Вид (виды) разрешенного использования	для ведения личного подсобного хозяйства
7.1.	Дополнительные сведения об использовании земельного участка	-
8.	Кадастровый или иной государственный учетный номер (инвентарный) здания, сооружения, объекта незавершенного строительства, расположенного на земельном участке	47:05:0908001:730
9.	Сведения о земельных участках (землях общего пользования, территории общего пользования), посредством которых обеспечивается доступ	Земли общего пользования
10.	Иные сведения	-
4. Пояснения к сведениям об уточняемом земельном участке с кадастровым номером 47:05:0908004:28 :		
1.	-	

Сведения об уточняемых земельных участках

1. Сведения о характерных точках границы уточняемого земельного участка с кадастровым номером 47:05:0908004:18 :

Система координат МСК-47, зона 3					Зона №3		
Обозначение характерных точек границ	Координаты, м				Метод определения координат	Формулы, примененные для расчета средней квадратической погрешности определения координат характерных точек границ (Mt), с подставленными в такие формулы значениями и итоговые (вычисленные) значения Mt, м	Описание закрепления точки
	содержатся в Едином государственном реестре недвижимости		определены в результате выполнения комплексных кадастровых работ				
	X	Y	X	Y			
1	2	3	4	5	6	7	8
н303У	-	-	515043.53	3297610.37	-	-	-
н302У	-	-	515038.96	3297629.48	-	-	-
н669У	-	-	515019.20	3297624.82	-	-	-
н670У	-	-	515016.03	3297638.62	-	-	-
н671У	-	-	514989.38	3297631.72	-	-	-
н672У	-	-	514995.41	3297614.07	-	-	-
н673У	-	-	515001.21	3297604.92	-	-	-
н674У	-	-	515009.72	3297601.42	-	-	-
н303У	-	-	515043.53	3297610.37	-	-	-

2. Сведения о частях границ уточняемого земельного участка с кадастровым номером 47:05:0908004:18 :

Обозначение части границ		Горизонтальное проложение (S), м	Описание прохождения части границ	Сведения о согласовании местоположения границ (согласовано/спорное)
от т.	до т.			
1	2	3	4	5
н303У	н302У	19.65	-	-
н302У	н669У	20.30	-	-
н669У	н670У	14.16	-	-
н670У	н671У	27.53	-	-
н671У	н672У	18.65	-	-
н672У	н673У	10.83	-	-
н673У	н674У	9.20	-	-
н674У	н303У	34.97	-	-

3. Сведения о характеристиках уточняемого земельного участка с кадастровым номером 47:05:0908004:18 :

№ п/п	Наименование характеристики земельного участка	Значение характеристики
1	2	3
1.	Адрес земельного участка	-
1.1.	Сведения о местоположении земельного участка (при отсутствии адреса) в структурированном в соответствии с федеральной информационной адресной системой виде	Российская Федерация, Ленинградская область, район Подпорожский, село Винницы, переулок Южный

3. Сведения о характеристиках уточняемого земельного участка с кадастровым номером 47:05:0908004:18 :		
№ п/п	Наименование характеристики земельного участка	Значение характеристики
1	2	3
1.2.	Дополнительные сведения о местоположении земельного участка	-
2.	Площадь земельного участка \pm величина погрешности определения (вычисления) площади ($P \pm \Delta P$), м ²	1246 \pm 12
3.	Формула, примененная для вычисления предельной погрешности определения площади земельного участка, с подставленными значениями и итоговые (вычисленные) значения (ΔP), м ²	$\Delta P = 3.5 * M_t * \sqrt{P} = 3.5 * 0,1 * \sqrt{1246} = 12$
4.	Площадь земельного участка согласно сведениям Единого государственного реестра недвижимости ($P_{\text{кад}}$), м ²	1200
5.	Оценка расхождения P и $P_{\text{кад}}$ ($P - P_{\text{кад}}$), м ²	46
6.	Предельные минимальный и максимальный размеры земельного участка ($P_{\text{мин}}$ и $P_{\text{макс}}$), м ²	- -
7.	Вид (виды) разрешенного использования	для ведения личного подсобного хозяйства
7.1.	Дополнительные сведения об использовании земельного участка	-
8.	Кадастровый или иной государственный учетный номер (инвентарный) здания, сооружения, объекта незавершенного строительства, расположенного на земельном участке	47:05:0908001:798
9.	Сведения о земельных участках (землях общего пользования, территории общего пользования), посредством которых обеспечивается доступ	Земли общего пользования
10.	Иные сведения	-
4. Пояснения к сведениям об уточняемом земельном участке с кадастровым номером 47:05:0908004:18 :		
1.	-	

Сведения об уточняемых земельных участках

1. Сведения о характерных точках границы уточняемого земельного участка с кадастровым номером 47:05:0908004:10 :

Система координат МСК-47, зона 3

Зона №3

Обозначение характерных точек границ	Координаты, м				Метод определения координат	Формулы, примененные для расчета средней квадратической погрешности определения координат характерных точек границ (Mt), с подставленными в такие формулы значениями и итоговые (вычисленные) значения Mt, м	Описание закрепления точки
	содержатся в Едином государственном реестре недвижимости		определены в результате выполнения комплексных кадастровых работ				
	X	Y	X	Y			
1	2	3	4	5	6	7	8
н683У	-	-	514615.24	3297387.82	-	-	-
н684У	-	-	514615.72	3297395.77	-	-	-
н685У	-	-	514621.54	3297406.93	-	-	-
н686У	-	-	514628.14	3297415.95	-	-	-
н687У	-	-	514641.08	3297407.30	-	-	-
н688У	-	-	514654.32	3297400.70	-	-	-
н689У	-	-	514652.27	3297393.55	-	-	-
н690У	-	-	514654.22	3297388.30	-	-	-
н691У	-	-	514645.33	3297385.42	-	-	-
н692У	-	-	514638.89	3297382.72	-	-	-
н683У	-	-	514615.24	3297387.82	-	-	-

2. Сведения о частях границ уточняемого земельного участка с кадастровым номером 47:05:0908004:10 :

Обозначение части границ		Горизонтальное проложение (S), м	Описание прохождения части границ	Сведения о согласовании местоположения границ (согласовано/спорное)
от т.	до т.			
1	2	3	4	5
н683У	н684У	7.96	-	-
н684У	н685У	12.59	-	-
н685У	н686У	11.18	-	-
н686У	н687У	15.56	-	-
н687У	н688У	14.79	-	-
н688У	н689У	7.44	-	-
н689У	н690У	5.60	-	-
н690У	н691У	9.34	-	-
н691У	н692У	6.98	-	-
н692У	н683У	24.19	-	-

3. Сведения о характеристиках уточняемого земельного участка с кадастровым номером 47:05:0908004:10 :		
№ п/п	Наименование характеристики земельного участка	Значение характеристики
1	2	3
1.	Адрес земельного участка	-
1.1.	Сведения о местоположении земельного участка (при отсутствии адреса) в структурированном в соответствии с федеральной информационной адресной системой виде	Российская Федерация, Ленинградская область, район Подпорожский, село Винницы, улица Великодворская
1.2.	Дополнительные сведения о местоположении земельного участка	-
2.	Площадь земельного участка \pm величина погрешности определения (вычисления) площади ($P \pm \Delta P$), м ²	839 \pm 10
3.	Формула, примененная для вычисления предельной погрешности определения площади земельного участка, с подставленными значениями и итоговые (вычисленные) значения (ΔP), м ²	$\Delta P = 3.5 * M_t * \sqrt{P} = 3.5 * 0,1 * \sqrt{839} = 10$
4.	Площадь земельного участка согласно сведениям Единого государственного реестра недвижимости (Р _{кад}), м ²	770
5.	Оценка расхождения Р и Р _{кад} (Р - Р _{кад}), м ²	69
6.	Предельные минимальный и максимальный размеры земельного участка (Р _{мин} и Р _{макс}), м ²	- -
7.	Вид (виды) разрешенного использования	для ведения личного подсобного хозяйства
7.1.	Дополнительные сведения об использовании земельного участка	-
8.	Кадастровый или иной государственный учетный номер (инвентарный) здания, сооружения, объекта незавершенного строительства, расположенного на земельном участке	47:05:0908001:535
9.	Сведения о земельных участках (землях общего пользования, территории общего пользования), посредством которых обеспечивается доступ	Земли общего пользования
10.	Иные сведения	-
4. Пояснения к сведениям об уточняемом земельном участке с кадастровым номером 47:05:0908004:10 :		
1.	-	

Сведения об уточняемых земельных участках

1. Сведения о характерных точках границы уточняемого земельного участка с кадастровым номером 47:05:0908004:26 :

Система координат МСК-47, зона 3					Зона №3		
Обозначение характерных точек границ	Координаты, м				Метод определения координат	Формулы, примененные для расчета средней квадратической погрешности определения координат характерных точек границ (M _t), с подставленными в такие формулы значениями и итоговые (вычисленные) значения M _t , м	Описание закрепления точки
	содержатся в Едином государственном реестре недвижимости		определены в результате выполнения комплексных кадастровых работ				
	X	Y	X	Y			
1	2	3	4	5	6	7	8
н693У	-	-	515047.92	3297031.40	Фотограмметрический метод	0.10	-
38	-	-	515056.73	3297028.47	Фотограмметрический метод	0.10	-
37	-	-	515089.80	3297011.72	Фотограмметрический метод	0.10	-
н694У	-	-	515093.52	3297018.59	Фотограмметрический метод	0.10	-
н695У	-	-	515119.68	3297048.14	Фотограмметрический метод	0.10	-
н696У	-	-	515102.67	3297055.07	Фотограмметрический метод	0.10	-
н697У	-	-	515060.68	3297070.26	Фотограмметрический метод	0.10	-
н693У	-	-	515047.92	3297031.40	Фотограмметрический метод	0.10	-

2. Сведения о частях границ уточняемого земельного участка с кадастровым номером 47:05:0908004:26 :

Обозначение части границ		Горизонтальное проложение (S), м	Описание прохождения части границ	Сведения о согласовании местоположения границ (согласовано/спорное)
от т.	до т.			
1	2	3	4	5
н693У	38	9.28	-	-
38	37	37.07	-	-
37	н694У	7.81	-	-
н694У	н695У	39.47	-	-
н695У	н696У	18.37	-	-
н696У	н697У	44.65	-	-
н697У	н693У	40.90	-	-

3. Сведения о характеристиках уточняемого земельного участка с кадастровым номером 47:05:0908004:26 :

№ п/п	Наименование характеристики земельного участка	Значение характеристики
1	2	3
1.	Адрес земельного участка	-
1.1.	Сведения о местоположении земельного участка (при отсутствии адреса) в структурированном в соответствии с федеральной информационной адресной системой виде	Российская Федерация, Ленинградская область, район Подпорожский, село Винницы, улица Гражданская

3. Сведения о характеристиках уточняемого земельного участка с кадастровым номером 47:05:0908004:26 :		
№ п/п	Наименование характеристики земельного участка	Значение характеристики
1	2	3
1.2.	Дополнительные сведения о местоположении земельного участка	-
2.	Площадь земельного участка \pm величина погрешности определения (вычисления) площади ($P \pm \Delta P$), м ²	2300 \pm 17
3.	Формула, примененная для вычисления предельной погрешности определения площади земельного участка, с подставленными значениями и итоговые (вычисленные) значения (ΔP), м ²	$\Delta P = 3.5 * M_t * \sqrt{P} = 3.5 * 0,1 * \sqrt{2300} = 17$
4.	Площадь земельного участка согласно сведениям Единого государственного реестра недвижимости ($P_{\text{кад}}$), м ²	2300
5.	Оценка расхождения P и $P_{\text{кад}}$ ($P - P_{\text{кад}}$), м ²	-
6.	Предельные минимальный и максимальный размеры земельного участка ($P_{\text{мин}}$ и $P_{\text{макс}}$), м ²	- -
7.	Вид (виды) разрешенного использования	для ведения личного подсобного хозяйства
7.1.	Дополнительные сведения об использовании земельного участка	-
8.	Кадастровый или иной государственный учетный номер (инвентарный) здания, сооружения, объекта незавершенного строительства, расположенного на земельном участке	47:05:0908001:807
9.	Сведения о земельных участках (землях общего пользования, территории общего пользования), посредством которых обеспечивается доступ	Земли общего пользования
10.	Иные сведения	-
4. Пояснения к сведениям об уточняемом земельном участке с кадастровым номером 47:05:0908004:26 :		
1.	-	

Сведения об уточняемых земельных участках

1. Сведения о характерных точках границы уточняемого земельного участка с кадастровым номером 47:05:0908004:43 :

Система координат МСК-47, зона 3					Зона №3		
Обозначение характерных точек границ	Координаты, м				Метод определения координат	Формулы, примененные для расчета средней квадратической погрешности определения координат характерных точек границ (M _t), с подставленными в такие формулы значениями и итоговые (вычисленные) значения M _t , м	Описание закрепления точки
	содержатся в Едином государственном реестре недвижимости		определены в результате выполнения комплексных кадастровых работ				
	X	Y	X	Y			
1	2	3	4	5	6	7	8
н698У	-	-	514891.52	3297632.77	-	-	-
н699У	-	-	514870.01	3297636.02	-	-	-
н700У	-	-	514864.10	3297618.12	-	-	-
н701У	-	-	514851.53	3297619.10	-	-	-
н702У	-	-	514846.33	3297601.84	-	-	-
н703У	-	-	514857.31	3297593.84	-	-	-
н704У	-	-	514888.65	3297591.50	-	-	-
н698У	-	-	514891.52	3297632.77	-	-	-

2. Сведения о частях границ уточняемого земельного участка с кадастровым номером 47:05:0908004:43 :

Обозначение части границ		Горизонтальное проложение (S), м	Описание прохождения части границ	Сведения о согласовании местоположения границ (согласовано/спорное)
от т.	до т.			
1	2	3	4	5
н698У	н699У	21.75	-	-
н699У	н700У	18.85	-	-
н700У	н701У	12.61	-	-
н701У	н702У	18.03	-	-
н702У	н703У	13.59	-	-
н703У	н704У	31.43	-	-
н704У	н698У	41.37	-	-

3. Сведения о характеристиках уточняемого земельного участка с кадастровым номером 47:05:0908004:43 :

№ п/п	Наименование характеристики земельного участка	Значение характеристики
1	2	3
1.	Адрес земельного участка	-
1.1.	Сведения о местоположении земельного участка (при отсутствии адреса) в структурированном в соответствии с федеральной информационной адресной системой виде	Российская Федерация, Ленинградская область, район Подпорожский, село Винницы, улица Великодворская
1.2.	Дополнительные сведения о местоположении земельного участка	-
2.	Площадь земельного участка ± величина погрешности определения (вычисления) площади (P ± ΔP), м ²	1407 ± 13

3. Сведения о характеристиках уточняемого земельного участка с кадастровым номером 47:05:0908004:43 :		
№ п/п	Наименование характеристики земельного участка	Значение характеристики
1	2	3
3.	Формула, примененная для вычисления предельной погрешности определения площади земельного участка, с подставленными значениями и итоговые (вычисленные) значения (ΔP), м ²	$\Delta P=3.5*Mt*\sqrt{P}=3.5*0,1*\sqrt{1407}=13$
4.	Площадь земельного участка согласно сведениям Единого государственного реестра недвижимости (Ркад), м ²	1400
5.	Оценка расхождения Р и Ркад (Р - Ркад), м ²	7
6.	Предельные минимальный и максимальный размеры земельного участка (Рмин и Рмакс), м ²	- -
7.	Вид (виды) разрешенного использования	для ведения личного подсобного хозяйства
7.1.	Дополнительные сведения об использовании земельного участка	-
8.	Кадастровый или иной государственный учетный номер (инвентарный) здания, сооружения, объекта незавершенного строительства, расположенного на земельном участке	47:05:0000000:1060
9.	Сведения о земельных участках (землях общего пользования, территории общего пользования), посредством которых обеспечивается доступ	Земли общего пользования
10.	Иные сведения	-
4. Пояснения к сведениям об уточняемом земельном участке с кадастровым номером 47:05:0908004:43 :		
1.	-	

Сведения об уточняемых земельных участках

1. Сведения о характерных точках границы уточняемого земельного участка с кадастровым номером 47:05:0908004:5 :

Система координат МСК-47, зона 3

Зона №3

Обозначение характерных точек границ	Координаты, м				Метод определения координат	Формулы, примененные для расчета средней квадратической погрешности определения координат характерных точек границ (Mt), с подставленными в такие формулы значениями и итоговые (вычисленные) значения Mt, м	Описание закрепления точки
	содержатся в Едином государственном реестре недвижимости		определены в результате выполнения комплексных кадастровых работ				
	X	Y	X	Y			
1	2	3	4	5	6	7	8
н705У	-	-	514843.13	3297598.54	-	-	-
н706У	-	-	514843.03	3297598.64	-	-	-
н702У	-	-	514846.33	3297601.84	-	-	-
н701У	-	-	514851.53	3297619.10	-	-	-
н707У	-	-	514859.53	3297645.64	-	-	-
н708У	-	-	514834.11	3297653.24	-	-	-
н709У	-	-	514825.09	3297619.19	-	-	-
н710У	-	-	514823.03	3297618.39	-	-	-
н711У	-	-	514816.93	3297617.94	-	-	-
н712У	-	-	514814.43	3297618.74	-	-	-
н713У	-	-	514810.93	3297608.04	-	-	-
н705У	-	-	514843.13	3297598.54	-	-	-

2. Сведения о частях границ уточняемого земельного участка с кадастровым номером 47:05:0908004:5 :

Обозначение части границ		Горизонтальное проложение (S), м	Описание прохождения части границ	Сведения о согласовании местоположения границ (согласовано/спорное)
от т.	до т.			
1	2	3	4	5
н705У	н706У	0.14	-	-
н706У	н702У	4.60	-	-
н702У	н701У	18.03	-	-
н701У	н707У	27.72	-	-
н707У	н708У	26.53	-	-
н708У	н709У	35.22	-	-
н709У	н710У	2.21	-	-
н710У	н711У	6.12	-	-
н711У	н712У	2.62	-	-
н712У	н713У	11.26	-	-
н713У	н705У	33.57	-	-

3. Сведения о характеристиках уточняемого земельного участка с кадастровым номером 47:05:0908004:5 :		
№ п/п	Наименование характеристики земельного участка	Значение характеристики
1	2	3
1.	Адрес земельного участка	-
1.1.	Сведения о местоположении земельного участка (при отсутствии адреса) в структурированном в соответствии с федеральной информационной адресной системой виде	Российская Федерация, Ленинградская область, район Подпорожский, село Винницы, улица Великодворская
1.2.	Дополнительные сведения о местоположении земельного участка	-
2.	Площадь земельного участка \pm величина погрешности определения (вычисления) площади ($P \pm \Delta P$), м ²	1405 \pm 13
3.	Формула, примененная для вычисления предельной погрешности определения площади земельного участка, с подставленными значениями и итоговые (вычисленные) значения (ΔP), м ²	$\Delta P = 3.5 * M_t * \sqrt{P} = 3.5 * 0,1 * \sqrt{1405} = 13$
4.	Площадь земельного участка согласно сведениям Единого государственного реестра недвижимости ($R_{\text{кад}}$), м ²	1389
5.	Оценка расхождения P и $R_{\text{кад}}$ ($P - R_{\text{кад}}$), м ²	16
6.	Предельные минимальный и максимальный размеры земельного участка ($R_{\text{мин}}$ и $R_{\text{макс}}$), м ²	- -
7.	Вид (виды) разрешенного использования	для ведения личного подсобного хозяйства
7.1.	Дополнительные сведения об использовании земельного участка	-
8.	Кадастровый или иной государственный учетный номер (инвентарный) здания, сооружения, объекта незавершенного строительства, расположенного на земельном участке	-
9.	Сведения о земельных участках (землях общего пользования, территории общего пользования), посредством которых обеспечивается доступ	Земли общего пользования
10.	Иные сведения	-
4. Пояснения к сведениям об уточняемом земельном участке с кадастровым номером 47:05:0908004:5 :		
1.	-	

Сведения об уточняемых земельных участках

1. Сведения о характерных точках границы уточняемого земельного участка с кадастровым номером 47:05:0908004:117 :

Система координат МСК-47, зона 3

Зона №3

Обозначение характерных точек границ	Координаты, м				Метод определения координат	Формулы, примененные для расчета средней квадратической погрешности определения координат характерных точек границ (M _t), с подставленными в такие формулы значениями и итоговые (вычисленные) значения M _t , м	Описание закрепления точки
	содержатся в Едином государственном реестре недвижимости		определены в результате выполнения комплексных кадастровых работ				
	X	Y	X	Y			
1	2	3	4	5	6	7	8
н95У	-	-	515000.77	3297561.64	-	-	-
н714У	-	-	515002.79	3297554.50	-	-	-
н715У	-	-	515008.66	3297555.79	-	-	-
н716У	-	-	515020.64	3297560.85	-	-	-
н717У	-	-	515027.78	3297565.57	-	-	-
н718У	-	-	515019.68	3297584.26	-	-	-
н719У	-	-	515002.75	3297579.62	-	-	-
н96У	-	-	514996.18	3297577.92	-	-	-
н95У	-	-	515000.77	3297561.64	-	-	-

2. Сведения о частях границ уточняемого земельного участка с кадастровым номером 47:05:0908004:117 :

Обозначение части границ		Горизонтальное проложение (S), м	Описание прохождения части границ	Сведения о согласовании местоположения границ (согласовано/спорное)
от т.	до т.			
1	2	3	4	5
н95У	н714У	7.42	-	-
н714У	н715У	6.01	-	-
н715У	н716У	13.00	-	-
н716У	н717У	8.56	-	-
н717У	н718У	20.37	-	-
н718У	н719У	17.55	-	-
н719У	н96У	6.79	-	-
н96У	н95У	16.91	-	-

3. Сведения о характеристиках уточняемого земельного участка с кадастровым номером 47:05:0908004:117 :

№ п/п	Наименование характеристики земельного участка	Значение характеристики
1	2	3
1.	Адрес земельного участка	-
1.1.	Сведения о местоположении земельного участка (при отсутствии адреса) в структурированном в соответствии с федеральной информационной адресной системой виде	Российская Федерация, Ленинградская область, район Подпорожский, село Винницы, переулок Южный

3. Сведения о характеристиках уточняемого земельного участка с кадастровым номером 47:05:0908004:117 :		
№ п/п	Наименование характеристики земельного участка	Значение характеристики
1	2	3
1.2.	Дополнительные сведения о местоположении земельного участка	-
2.	Площадь земельного участка \pm величина погрешности определения (вычисления) площади ($P \pm \Delta P$), м ²	600 \pm 9
3.	Формула, примененная для вычисления предельной погрешности определения площади земельного участка, с подставленными значениями и итоговые (вычисленные) значения (ΔP), м ²	$\Delta P = 3.5 * M_t * \sqrt{P} = 3.5 * 0,1 * \sqrt{600} = 9$
4.	Площадь земельного участка согласно сведениям Единого государственного реестра недвижимости ($P_{\text{кад}}$), м ²	600
5.	Оценка расхождения P и $P_{\text{кад}}$ ($P - P_{\text{кад}}$), м ²	-
6.	Предельные минимальный и максимальный размеры земельного участка ($P_{\text{мин}}$ и $P_{\text{макс}}$), м ²	- -
7.	Вид (виды) разрешенного использования	для ведения личного подсобного хозяйства
7.1.	Дополнительные сведения об использовании земельного участка	-
8.	Кадастровый или иной государственный учетный номер (инвентарный) здания, сооружения, объекта незавершенного строительства, расположенного на земельном участке	47:05:0908001:526
9.	Сведения о земельных участках (землях общего пользования, территории общего пользования), посредством которых обеспечивается доступ	Земли общего пользования
10.	Иные сведения	-
4. Пояснения к сведениям об уточняемом земельном участке с кадастровым номером 47:05:0908004:117 :		
1.	-	

Сведения об уточняемых земельных участках

1. Сведения о характерных точках границы уточняемого земельного участка с кадастровым номером 47:05:0908003:4 :

Система координат МСК-47, зона 3

Зона №3

Обозначение характерных точек границ	Координаты, м				Метод определения координат	Формулы, примененные для расчета средней квадратической погрешности определения координат характерных точек границ (Mt), с подставленными в такие формулы значениями и итоговые (вычисленные) значения Mt, м	Описание закрепления точки
	содержатся в Едином государственном реестре недвижимости		определены в результате выполнения комплексных кадастровых работ				
	X	Y	X	Y			
1	2	3	4	5	6	7	8
н721У	-	-	515172.76	3297490.80	Фотограмметрический метод	0.10	-
н722У	-	-	515194.60	3297508.87	Фотограмметрический метод	0.10	-
н723У	-	-	515188.69	3297527.63	Фотограмметрический метод	0.10	-
н724У	-	-	515144.20	3297509.80	Фотограмметрический метод	0.10	-
н725У	-	-	515145.54	3297505.04	Фотограмметрический метод	0.10	-
н726У	-	-	515129.42	3297497.46	Фотограмметрический метод	0.10	-
н727У	-	-	515128.89	3297476.98	Фотограмметрический метод	0.10	-
н728У	-	-	515154.49	3297482.98	Фотограмметрический метод	0.10	-
н721У	-	-	515172.76	3297490.80	Фотограмметрический метод	0.10	-

2. Сведения о частях границ уточняемого земельного участка с кадастровым номером 47:05:0908003:4 :

Обозначение части границ		Горизонтальное проложение (S), м	Описание прохождения части границ	Сведения о согласовании местоположения границ (согласовано/спорное)
от т.	до т.			
1	2	3	4	5
н721У	н722У	28.35	-	-
н722У	н723У	19.67	-	-
н723У	н724У	47.93	-	-
н724У	н725У	4.95	-	-
н725У	н726У	17.81	-	-
н726У	н727У	20.49	-	-
н727У	н728У	26.29	-	-
н728У	н721У	19.87	-	-

3. Сведения о характеристиках уточняемого земельного участка с кадастровым номером 47:05:0908003:4 :

№ п/п	Наименование характеристики земельного участка	Значение характеристики
1	2	3
1.	Адрес земельного участка	-

3. Сведения о характеристиках уточняемого земельного участка с кадастровым номером 47:05:0908003:4 :		
№ п/п	Наименование характеристики земельного участка	Значение характеристики
1	2	3
1.1.	Сведения о местоположении земельного участка (при отсутствии адреса) в структурированном в соответствии с федеральной информационной адресной системой виде	Российская Федерация, Ленинградская область, район Подпорожский, село Винницы, улица Гражданская, дом 16
1.2.	Дополнительные сведения о местоположении земельного участка	Российская Федерация, Ленинградская область, Подпорожский район, Винницкая волость, с. Винницы, ул. Гражданская, 16
2.	Площадь земельного участка \pm величина погрешности определения (вычисления) площади ($P \pm \Delta P$), м ²	1700 \pm 14
3.	Формула, примененная для вычисления предельной погрешности определения площади земельного участка, с подставленными значениями и итоговые (вычисленные) значения (ΔP), м ²	$\Delta P = 3.5 * M_t * \sqrt{P} = 3.5 * 0,1 * \sqrt{1700} = 14$
4.	Площадь земельного участка согласно сведениям Единого государственного реестра недвижимости (Ркад), м ²	1700
5.	Оценка расхождения P и Ркад (P - Ркад), м ²	-
6.	Предельные минимальный и максимальный размеры земельного участка (Рмин и Рмакс), м ²	- -
7.	Вид (виды) разрешенного использования	для ведения личного подсобного хозяйства
7.1.	Дополнительные сведения об использовании земельного участка	-
8.	Кадастровый или иной государственный учетный номер (инвентарный) здания, сооружения, объекта незавершенного строительства, расположенного на земельном участке	47:05:0908001:629
9.	Сведения о земельных участках (землях общего пользования, территории общего пользования), посредством которых обеспечивается доступ	Земли общего пользования
10.	Иные сведения	-
4. Пояснения к сведениям об уточняемом земельном участке с кадастровым номером 47:05:0908003:4 :		
1.	-	

Сведения об уточняемых земельных участках

1. Сведения о характерных точках границы уточняемого земельного участка с кадастровым номером 47:05:0908004:59 :

Система координат МСК-47, зона 3					Зона №3		
Обозначение характерных точек границ	Координаты, м				Метод определения координат	Формулы, примененные для расчета средней квадратической погрешности определения координат характерных точек границ (Mt), с подставленными в такие формулы значениями и итоговые (вычисленные) значения Mt, м	Описание закрепления точки
	содержатся в Едином государственном реестре недвижимости		определены в результате выполнения комплексных кадастровых работ				
	X	Y	X	Y			
1	2	3	4	5	6	7	8
н733У	-	-	514882.57	3297462.79	-	-	-
н734У	-	-	514891.22	3297468.21	-	-	-
н735У	-	-	514885.42	3297504.21	-	-	-
н736У	-	-	514878.82	3297517.01	-	-	-
н115У	-	-	514859.91	3297510.64	-	-	-
н116У	-	-	514862.95	3297455.73	-	-	-
н733У	-	-	514882.57	3297462.79	-	-	-

2. Сведения о частях границ уточняемого земельного участка с кадастровым номером 47:05:0908004:59 :

Обозначение части границ		Горизонтальное проложение (S), м	Описание прохождения части границ	Сведения о согласовании местоположения границ (согласовано/спорное)
от т.	до т.			
1	2	3	4	5
н733У	н734У	10.21	-	-
н734У	н735У	36.46	-	-
н735У	н736У	14.40	-	-
н736У	н115У	19.95	-	-
н115У	н116У	54.99	-	-
н116У	н733У	20.85	-	-

3. Сведения о характеристиках уточняемого земельного участка с кадастровым номером 47:05:0908004:59 :

№ п/п	Наименование характеристики земельного участка	Значение характеристики
1	2	3
1.	Адрес земельного участка	-
1.1.	Сведения о местоположении земельного участка (при отсутствии адреса) в структурированном в соответствии с федеральной информационной адресной системой виде	Российская Федерация, Ленинградская область, район Подпорожский, село Винницы, переулок Южный, дом 18
1.2.	Дополнительные сведения о местоположении земельного участка	-
2.	Площадь земельного участка ± величина погрешности определения (вычисления) площади (P ± ΔP), м2	1400 ± 13

3. Сведения о характеристиках уточняемого земельного участка с кадастровым номером 47:05:0908004:59 :		
№ п/п	Наименование характеристики земельного участка	Значение характеристики
1	2	3
3.	Формула, примененная для вычисления предельной погрешности определения площади земельного участка, с подставленными значениями и итоговые (вычисленные) значения (ΔP), м2	$\Delta P=3.5*Mt*\sqrt{P}=3.5*0,1*\sqrt{1400}=13$
4.	Площадь земельного участка согласно сведениям Единого государственного реестра недвижимости (Ркад), м2	1400
5.	Оценка расхождения Р и Ркад (Р - Ркад), м2	-
6.	Предельные минимальный и максимальный размеры земельного участка (Рмин и Рмакс), м2	- -
7.	Вид (виды) разрешенного использования	Для ведения личного подсобного хозяйства
7.1.	Дополнительные сведения об использовании земельного участка	-
8.	Кадастровый или иной государственный учетный номер (инвентарный) здания, сооружения, объекта незавершенного строительства, расположенного на земельном участке	-
9.	Сведения о земельных участках (землях общего пользования, территории общего пользования), посредством которых обеспечивается доступ	Земли общего пользования
10.	Иные сведения	-
4. Пояснения к сведениям об уточняемом земельном участке с кадастровым номером 47:05:0908004:59 :		
1.	-	

Сведения об уточняемых земельных участках

1. Сведения о характерных точках границы уточняемого земельного участка с кадастровым номером 47:05:0908004:114 :

Система координат МСК-47, зона 3

Зона №3

Обозначение характерных точек границ	Координаты, м				Метод определения координат	Формулы, примененные для расчета средней квадратической погрешности определения координат характерных точек границ (Mt), с подставленными в такие формулы значениями и итоговые (вычисленные) значения Mt, м	Описание закрепления точки
	содержатся в Едином государственном реестре недвижимости		определены в результате выполнения комплексных кадастровых работ				
	X	Y	X	Y			
1	2	3	4	5	6	7	8
н737У	-	-	514898.27	3297566.56	-	-	-
н738У	-	-	514869.72	3297558.18	-	-	-
н739У	-	-	514874.62	3297527.48	-	-	-
н740У	-	-	514888.67	3297532.93	-	-	-
н741У	-	-	514905.07	3297542.28	-	-	-
н737У	-	-	514898.27	3297566.56	-	-	-

2. Сведения о частях границ уточняемого земельного участка с кадастровым номером 47:05:0908004:114 :

Обозначение части границ		Горизонтальное проложение (S), м	Описание прохождения части границ	Сведения о согласовании местоположения границ (согласовано/спорное)
от т.	до т.			
1	2	3	4	5
н737У	н738У	29.75	-	-
н738У	н739У	31.09	-	-
н739У	н740У	15.07	-	-
н740У	н741У	18.88	-	-
н741У	н737У	25.21	-	-

3. Сведения о характеристиках уточняемого земельного участка с кадастровым номером 47:05:0908004:114 :

№ п/п	Наименование характеристики земельного участка	Значение характеристики
1	2	3
1.	Адрес земельного участка	-
1.1.	Сведения о местоположении земельного участка (при отсутствии адреса) в структурированном в соответствии с федеральной информационной адресной системой виде	Российская Федерация, Ленинградская область, район Подпорожский, село Винницы, переулок Южный
1.2.	Дополнительные сведения о местоположении земельного участка	-
2.	Площадь земельного участка ± величина погрешности определения (вычисления) площади ($P \pm \Delta P$), м ²	900 ± 10
3.	Формула, примененная для вычисления предельной погрешности определения площади земельного участка, с подставленными значениями и итоговые (вычисленные) значения (ΔP), м ²	$\Delta P = 3.5 * Mt * \sqrt{P} = 3.5 * 0,1 * \sqrt{900} = 10$

3. Сведения о характеристиках уточняемого земельного участка с кадастровым номером 47:05:0908004:114 :

№ п/п	Наименование характеристики земельного участка	Значение характеристики
1	2	3
4.	Площадь земельного участка согласно сведениям Единого государственного реестра недвижимости (Ркад), м2	900
5.	Оценка расхождения Р и Ркад (Р - Ркад), м2	-
6.	Предельные минимальный и максимальный размеры земельного участка (Рмин и Рмакс), м2	- -
7.	Вид (виды) разрешенного использования	для ведения личного подсобного хозяйства
7.1.	Дополнительные сведения об использовании земельного участка	-
8.	Кадастровый или иной государственный учетный номер (инвентарный) здания, сооружения, объекта незавершенного строительства, расположенного на земельном участке	47:05:0908001:2433
9.	Сведения о земельных участках (землях общего пользования, территории общего пользования), посредством которых обеспечивается доступ	Земли общего пользования
10.	Иные сведения	-

4. Пояснения к сведениям об уточняемом земельном участке с кадастровым номером 47:05:0908004:114 :

1.	-
----	---

Сведения об уточняемых земельных участках

1. Сведения о характерных точках границы уточняемого земельного участка с кадастровым номером 47:05:0908004:34 :

Система координат МСК-47, зона 3					Зона №3		
Обозначение характерных точек границ	Координаты, м				Метод определения координат	Формулы, примененные для расчета средней квадратической погрешности определения координат характерных точек границ (Mt), с подставленными в такие формулы значениями и итоговые (вычисленные) значения Mt, м	Описание закрепления точки
	содержатся в Едином государственном реестре недвижимости		определены в результате выполнения комплексных кадастровых работ				
	X	Y	X	Y			
1	2	3	4	5	6	7	8
н696У	-	-	515102.67	3297055.07	-	-	-
н662У	-	-	515114.60	3297084.75	-	-	-
н668У	-	-	515073.50	3297096.61	-	-	-
н742У	-	-	515071.98	3297090.94	-	-	-
н743У	-	-	515048.27	3297098.24	-	-	-
н744У	-	-	515043.25	3297077.52	-	-	-
н697У	-	-	515060.68	3297070.26	-	-	-
н696У	-	-	515102.67	3297055.07	-	-	-

2. Сведения о частях границ уточняемого земельного участка с кадастровым номером 47:05:0908004:34 :

Обозначение части границ		Горизонтальное проложение (S), м	Описание прохождения части границ	Сведения о согласовании местоположения границ (согласовано/спорное)
от т.	до т.			
1	2	3	4	5
н696У	н662У	31.99	-	-
н662У	н668У	42.78	-	-
н668У	н742У	5.87	-	-
н742У	н743У	24.81	-	-
н743У	н744У	21.32	-	-
н744У	н697У	18.88	-	-
н697У	н696У	44.65	-	-

3. Сведения о характеристиках уточняемого земельного участка с кадастровым номером 47:05:0908004:34 :

№ п/п	Наименование характеристики земельного участка	Значение характеристики
1	2	3
1.	Адрес земельного участка	-
1.1.	Сведения о местоположении земельного участка (при отсутствии адреса) в структурированном в соответствии с федеральной информационной адресной системой виде	Российская Федерация, Ленинградская область, район Подпорожский, село Винницы, улица Гражданская
1.2.	Дополнительные сведения о местоположении земельного участка	-
2.	Площадь земельного участка ± величина погрешности определения (вычисления) площади (P ± ΔP), м2	1800 ± 15

3. Сведения о характеристиках уточняемого земельного участка с кадастровым номером 47:05:0908004:34 :		
№ п/п	Наименование характеристики земельного участка	Значение характеристики
1	2	3
3.	Формула, примененная для вычисления предельной погрешности определения площади земельного участка, с подставленными значениями и итоговые (вычисленные) значения (ΔP), м2	$\Delta P=3.5*Mt*\sqrt{P}=3.5*0,1*\sqrt{1800}=15$
4.	Площадь земельного участка согласно сведениям Единого государственного реестра недвижимости (Ркад), м2	1800
5.	Оценка расхождения Р и Ркад (Р - Ркад), м2	-
6.	Предельные минимальный и максимальный размеры земельного участка (Рмин и Рмакс), м2	- -
7.	Вид (виды) разрешенного использования	для ведения личного подсобного хозяйства
7.1.	Дополнительные сведения об использовании земельного участка	-
8.	Кадастровый или иной государственный учетный номер (инвентарный) здания, сооружения, объекта незавершенного строительства, расположенного на земельном участке	47:05:0908001:806
9.	Сведения о земельных участках (землях общего пользования, территории общего пользования), посредством которых обеспечивается доступ	Земли общего пользования
10.	Иные сведения	-
4. Пояснения к сведениям об уточняемом земельном участке с кадастровым номером 47:05:0908004:34 :		
1.	-	

Сведения об уточняемых земельных участках

1. Сведения о характерных точках границы уточняемого земельного участка с кадастровым номером 47:05:0908004:168 :

Система координат МСК-47, зона 3

Зона №3

Обозначение характерных точек границ	Координаты, м				Метод определения координат	Формулы, примененные для расчета средней квадратической погрешности определения координат характерных точек границ (Mt), с подставленными в такие формулы значениями и итоговые (вычисленные) значения Mt, м	Описание закрепления точки
	содержатся в Едином государственном реестре недвижимости		определены в результате выполнения комплексных кадастровых работ				
	X	Y	X	Y			
1	2	3	4	5	6	7	8
н753У	-	-	514959.97	3298305.06	-	-	-
н754У	-	-	514969.85	3298311.37	-	-	-
н755У	-	-	514978.45	3298322.74	-	-	-
н756У	-	-	514955.15	3298347.91	-	-	-
н757У	-	-	514941.42	3298332.09	-	-	-
н753У	-	-	514959.97	3298305.06	-	-	-

2. Сведения о частях границ уточняемого земельного участка с кадастровым номером 47:05:0908004:168 :

Обозначение части границ		Горизонтальное проложение (S), м	Описание прохождения части границ	Сведения о согласовании местоположения границ (согласовано/спорное)
от т.	до т.			
1	2	3	4	5
н753У	н754У	11.72	-	-
н754У	н755У	14.26	-	-
н755У	н756У	34.30	-	-
н756У	н757У	20.95	-	-
н757У	н753У	32.78	-	-

3. Сведения о характеристиках уточняемого земельного участка с кадастровым номером 47:05:0908004:168 :

№ п/п	Наименование характеристики земельного участка	Значение характеристики
1	2	3
1.	Адрес земельного участка	-
1.1.	Сведения о местоположении земельного участка (при отсутствии адреса) в структурированном в соответствии с федеральной информационной адресной системой виде	Российская Федерация, Ленинградская область, район Подпорожский, село Винницы, улица Великодворская
1.2.	Дополнительные сведения о местоположении земельного участка	-
2.	Площадь земельного участка ± величина погрешности определения (вычисления) площади ($P \pm \Delta P$), м ²	800 ± 10
3.	Формула, примененная для вычисления предельной погрешности определения площади земельного участка, с подставленными значениями и итоговые (вычисленные) значения (ΔP), м ²	$\Delta P = 3.5 * Mt * \sqrt{P} = 3.5 * 0,1 * \sqrt{800} = 10$

3. Сведения о характеристиках уточняемого земельного участка с кадастровым номером 47:05:0908004:168 :

№ п/п	Наименование характеристики земельного участка	Значение характеристики
1	2	3
4.	Площадь земельного участка согласно сведениям Единого государственного реестра недвижимости (Ркад), м2	800
5.	Оценка расхождения Р и Ркад (Р - Ркад), м2	-
6.	Предельные минимальный и максимальный размеры земельного участка (Рмин и Рмакс), м2	- -
7.	Вид (виды) разрешенного использования	для ведения личного подсобного хозяйства
7.1.	Дополнительные сведения об использовании земельного участка	-
8.	Кадастровый или иной государственный учетный номер (инвентарный) здания, сооружения, объекта незавершенного строительства, расположенного на земельном участке	-
9.	Сведения о земельных участках (землях общего пользования, территории общего пользования), посредством которых обеспечивается доступ	Земли общего пользования
10.	Иные сведения	-

4. Пояснения к сведениям об уточняемом земельном участке с кадастровым номером 47:05:0908004:168 :

1.	-
----	---

Сведения об уточняемых земельных участках

1. Сведения о характерных точках границы уточняемого земельного участка с кадастровым номером 47:05:0000000:5193 :

Система координат МСК-47, зона 3					Зона №3		
Обозначение характерных точек границ	Координаты, м				Метод определения координат	Формулы, примененные для расчета средней квадратической погрешности определения координат характерных точек границ (Mt), с подставленными в такие формулы значениями и итоговые (вычисленные) значения Mt, м	Описание закрепления точки
	содержатся в Едином государственном реестре недвижимости		определены в результате выполнения комплексных кадастровых работ				
	X	Y	X	Y			
1	2	3	4	5	6	7	8
н762У	-	-	514923.87	3298057.22	-	-	-
н763У	-	-	514886.35	3298095.39	-	-	-
н764У	-	-	514873.00	3298079.01	-	-	-
н482У	-	-	514874.50	3298071.99	-	-	-
н481У	-	-	514878.65	3298069.84	-	-	-
н480У	-	-	514893.59	3298056.49	-	-	-
н765У	-	-	514911.89	3298040.69	-	-	-
н762У	-	-	514923.87	3298057.22	-	-	-

2. Сведения о частях границ уточняемого земельного участка с кадастровым номером 47:05:0000000:5193 :

Обозначение части границ		Горизонтальное проложение (S), м	Описание прохождения части границ	Сведения о согласовании местоположения границ (согласовано/спорное)
от т.	до т.			
1	2	3	4	5
н762У	н763У	53.52	-	-
н763У	н764У	21.13	-	-
н764У	н482У	7.18	-	-
н482У	н481У	4.67	-	-
н481У	н480У	20.04	-	-
н480У	н765У	24.18	-	-
н765У	н762У	20.41	-	-

3. Сведения о характеристиках уточняемого земельного участка с кадастровым номером 47:05:0000000:5193 :

№ п/п	Наименование характеристики земельного участка	Значение характеристики
1	2	3
1.	Адрес земельного участка	-
1.1.	Сведения о местоположении земельного участка (при отсутствии адреса) в структурированном в соответствии с федеральной информационной адресной системой виде	Российская Федерация, Ленинградская область, район Подпорожский, село Винницы, улица Великодворская, дом 4
1.2.	Дополнительные сведения о местоположении земельного участка	-
2.	Площадь земельного участка ± величина погрешности определения (вычисления) площади (P ± ΔP), м2	1200 ± 12

3. Сведения о характеристиках уточняемого земельного участка с кадастровым номером 47:05:0000000:5193 :		
№ п/п	Наименование характеристики земельного участка	Значение характеристики
1	2	3
3.	Формула, примененная для вычисления предельной погрешности определения площади земельного участка, с подставленными значениями и итоговые (вычисленные) значения (ΔP), м ²	$\Delta P = 3.5 * M_t * \sqrt{P} = 3.5 * 0,1 * \sqrt{1200} = 12$
4.	Площадь земельного участка согласно сведениям Единого государственного реестра недвижимости (Ркад), м ²	1200
5.	Оценка расхождения Р и Ркад (Р - Ркад), м ²	-
6.	Предельные минимальный и максимальный размеры земельного участка (Рмин и Рмакс), м ²	- -
7.	Вид (виды) разрешенного использования	для ведения личного подсобного хозяйства
7.1.	Дополнительные сведения об использовании земельного участка	-
8.	Кадастровый или иной государственный учетный номер (инвентарный) здания, сооружения, объекта незавершенного строительства, расположенного на земельном участке	47:05:0908001:714
9.	Сведения о земельных участках (землях общего пользования, территории общего пользования), посредством которых обеспечивается доступ	Земли общего пользования
10.	Иные сведения	-
4. Пояснения к сведениям об уточняемом земельном участке с кадастровым номером 47:05:0000000:5193 :		
1.	-	

Сведения об уточняемых земельных участках

1. Сведения о характерных точках границы уточняемого земельного участка с кадастровым номером 47:05:0908004:77 :

Система координат МСК-47, зона 3					Зона №3		
Обозначение характерных точек границ	Координаты, м				Метод определения координат	Формулы, примененные для расчета средней квадратической погрешности определения координат характерных точек границ (Mt), с подставленными в такие формулы значениями и итоговые (вычисленные) значения Mt, м	Описание закрепления точки
	содержатся в Едином государственном реестре недвижимости		определены в результате выполнения комплексных кадастровых работ				
	X	Y	X	Y			
1	2	3	4	5	6	7	8
н762У	-	-	514923.87	3298057.22	-	-	-
н770У	-	-	514946.26	3298082.53	-	-	-
н771У	-	-	514939.25	3298086.89	-	-	-
н772У	-	-	514930.19	3298087.03	-	-	-
н473У	-	-	514925.69	3298091.86	-	-	-
н472У	-	-	514915.64	3298105.96	-	-	-
н763У	-	-	514886.35	3298095.39	-	-	-
н762У	-	-	514923.87	3298057.22	-	-	-

2. Сведения о частях границ уточняемого земельного участка с кадастровым номером 47:05:0908004:77 :

Обозначение части границ		Горизонтальное проложение (S), м	Описание прохождения части границ	Сведения о согласовании местоположения границ (согласовано/спорное)
от т.	до т.			
1	2	3	4	5
н762У	н770У	33.79	-	-
н770У	н771У	8.26	-	-
н771У	н772У	9.06	-	-
н772У	н473У	6.60	-	-
н473У	н472У	17.32	-	-
н472У	н763У	31.14	-	-
н763У	н762У	53.52	-	-

3. Сведения о характеристиках уточняемого земельного участка с кадастровым номером 47:05:0908004:77 :

№ п/п	Наименование характеристики земельного участка	Значение характеристики
1	2	3
1.	Адрес земельного участка	-
1.1.	Сведения о местоположении земельного участка (при отсутствии адреса) в структурированном в соответствии с федеральной информационной адресной системой виде	Российская Федерация, Ленинградская область, район Подпорожский, село Винницы, улица Великодворская, дом 4
1.2.	Дополнительные сведения о местоположении земельного участка	-
2.	Площадь земельного участка ± величина погрешности определения (вычисления) площади (P ± ΔP), м2	1300 ± 13

3. Сведения о характеристиках уточняемого земельного участка с кадастровым номером 47:05:0908004:77 :		
№ п/п	Наименование характеристики земельного участка	Значение характеристики
1	2	3
3.	Формула, примененная для вычисления предельной погрешности определения площади земельного участка, с подставленными значениями и итоговые (вычисленные) значения (ΔP), м2	$\Delta P=3.5*Mt*\sqrt{P}=3.5*0,1*\sqrt{1300}=13$
4.	Площадь земельного участка согласно сведениям Единого государственного реестра недвижимости (Ркад), м2	1300
5.	Оценка расхождения Р и Ркад (Р - Ркад), м2	-
6.	Предельные минимальный и максимальный размеры земельного участка (Рмин и Рмакс), м2	- -
7.	Вид (виды) разрешенного использования	для ведения личного подсобного хозяйства
7.1.	Дополнительные сведения об использовании земельного участка	-
8.	Кадастровый или иной государственный учетный номер (инвентарный) здания, сооружения, объекта незавершенного строительства, расположенного на земельном участке	-
9.	Сведения о земельных участках (землях общего пользования, территории общего пользования), посредством которых обеспечивается доступ	Земли общего пользования
10.	Иные сведения	-
4. Пояснения к сведениям об уточняемом земельном участке с кадастровым номером 47:05:0908004:77 :		
1.	-	

Сведения об уточняемых земельных участках

1. Сведения о характерных точках границы уточняемого земельного участка с кадастровым номером 47:05:0908004:6 :

Система координат МСК-47, зона 3					Зона №3		
Обозначение характерных точек границ	Координаты, м				Метод определения координат	Формулы, примененные для расчета средней квадратической погрешности определения координат характерных точек границ (Mt), с подставленными в такие формулы значениями и итоговые (вычисленные) значения Mt, м	Описание закрепления точки
	содержатся в Едином государственном реестре недвижимости		определены в результате выполнения комплексных кадастровых работ				
	X	Y	X	Y			
1	2	3	4	5	6	7	8
н704У	-	-	514888.65	3297591.50	-	-	-
н773У	-	-	514918.55	3297589.30	-	-	-
н774У	-	-	514919.92	3297630.03	-	-	-
н698У	-	-	514891.52	3297632.77	-	-	-
н704У	-	-	514888.65	3297591.50	-	-	-

2. Сведения о частях границ уточняемого земельного участка с кадастровым номером 47:05:0908004:6 :

Обозначение части границ		Горизонтальное проложение (S), м	Описание прохождения части границ	Сведения о согласовании местоположения границ (согласовано/спорное)
от т.	до т.			
1	2	3	4	5
н704У	н773У	29.98	-	-
н773У	н774У	40.75	-	-
н774У	н698У	28.53	-	-
н698У	н704У	41.37	-	-

3. Сведения о характеристиках уточняемого земельного участка с кадастровым номером 47:05:0908004:6 :

№ п/п	Наименование характеристики земельного участка	Значение характеристики
1	2	3
1.	Адрес земельного участка	-
1.1.	Сведения о местоположении земельного участка (при отсутствии адреса) в структурированном в соответствии с федеральной информационной адресной системой виде	Российская Федерация, Ленинградская область, район Подпорожский, село Винницы, улица Великодворская
1.2.	Дополнительные сведения о местоположении земельного участка	-
2.	Площадь земельного участка ± величина погрешности определения (вычисления) площади (P ± ΔP), м2	1200 ± 12
3.	Формула, примененная для вычисления предельной погрешности определения площади земельного участка, с подставленными значениями и итоговые (вычисленные) значения (ΔP), м2	$\Delta P = 3.5 * Mt * \sqrt{P} = 3.5 * 0,1 * \sqrt{1200} = 12$
4.	Площадь земельного участка согласно сведениям Единого государственного реестра недвижимости (Pкад), м2	1200
5.	Оценка расхождения P и Pкад (P - Pкад), м2	-

3. Сведения о характеристиках уточняемого земельного участка с кадастровым номером 47:05:0908004:6 :		
№ п/п	Наименование характеристики земельного участка	Значение характеристики
1	2	3
6.	Предельные минимальный и максимальный размеры земельного участка (Рмин и Рмакс), м2	- -
7.	Вид (виды) разрешенного использования	для индивидуального жилищного строительства
7.1.	Дополнительные сведения об использовании земельного участка	-
8.	Кадастровый или иной государственный учетный номер (инвентарный) здания, сооружения, объекта незавершенного строительства, расположенного на земельном участке	47:05:0908001:534
9.	Сведения о земельных участках (землях общего пользования, территории общего пользования), посредством которых обеспечивается доступ	Земли общего пользования
10.	Иные сведения	-
4. Пояснения к сведениям об уточняемом земельном участке с кадастровым номером 47:05:0908004:6 :		
1.	-	

Сведения об уточняемых земельных участках

1. Сведения о характерных точках границы уточняемого земельного участка с кадастровым номером 47:05:0908004:112 :

Система координат МСК-47, зона 3

Зона №3

Обозначение характерных точек границ	Координаты, м				Метод определения координат	Формулы, примененные для расчета средней квадратической погрешности определения координат характерных точек границ (Mt), с подставленными в такие формулы значениями и итоговые (вычисленные) значения Mt, м	Описание закрепления точки
	содержатся в Едином государственном реестре недвижимости		определены в результате выполнения комплексных кадастровых работ				
	X	Y	X	Y			
1	2	3	4	5	6	7	8
н408У	-	-	514729.13	3297651.66	-	-	-
н783У	-	-	514727.44	3297620.55	-	-	-
н784У	-	-	514765.03	3297615.84	-	-	-
н409У	-	-	514767.53	3297647.74	-	-	-
н408У	-	-	514729.13	3297651.66	-	-	-

2. Сведения о частях границ уточняемого земельного участка с кадастровым номером 47:05:0908004:112 :

Обозначение части границ		Горизонтальное проложение (S), м	Описание прохождения части границ	Сведения о согласовании местоположения границ (согласовано/спорное)
от т.	до т.			
1	2	3	4	5
н408У	н783У	31.16	-	-
н783У	н784У	37.88	-	-
н784У	н409У	32.00	-	-
н409У	н408У	38.60	-	-

3. Сведения о характеристиках уточняемого земельного участка с кадастровым номером 47:05:0908004:112 :

№ п/п	Наименование характеристики земельного участка	Значение характеристики
1	2	3
1.	Адрес земельного участка	-
1.1.	Сведения о местоположении земельного участка (при отсутствии адреса) в структурированном в соответствии с федеральной информационной адресной системой виде	Российская Федерация, Ленинградская область, район Подпорожский, село Винницы, улица Великодворская, дом 15 а
1.2.	Дополнительные сведения о местоположении земельного участка	-
2.	Площадь земельного участка ± величина погрешности определения (вычисления) площади (P ± ΔP), м2	1206 ± 12
3.	Формула, примененная для вычисления предельной погрешности определения площади земельного участка, с подставленными значениями и итоговые (вычисленные) значения (ΔP), м2	$\Delta P = 3.5 * Mt * \sqrt{P} = 3.5 * 0,1 * \sqrt{1206} = 12$
4.	Площадь земельного участка согласно сведениям Единого государственного реестра недвижимости (Pкад), м2	1200
5.	Оценка расхождения P и Pкад (P - Pкад), м2	6

3. Сведения о характеристиках уточняемого земельного участка с кадастровым номером 47:05:0908004:112 :		
№ п/п	Наименование характеристики земельного участка	Значение характеристики
1	2	3
6.	Предельные минимальный и максимальный размеры земельного участка (Рмин и Рмакс), м2	- -
7.	Вид (виды) разрешенного использования	для ведения личного подсобного хозяйства
7.1.	Дополнительные сведения об использовании земельного участка	-
8.	Кадастровый или иной государственный учетный номер (инвентарный) здания, сооружения, объекта незавершенного строительства, расположенного на земельном участке	47:05:0908001:805
9.	Сведения о земельных участках (землях общего пользования, территории общего пользования), посредством которых обеспечивается доступ	Земли общего пользования
10.	Иные сведения	-
4. Пояснения к сведениям об уточняемом земельном участке с кадастровым номером 47:05:0908004:112 :		
1.	-	

Сведения об уточняемых земельных участках

1. Сведения о характерных точках границы уточняемого земельного участка с кадастровым номером 47:05:0908004:27 :

Система координат МСК-47, зона 3

Зона №3

Обозначение характерных точек границ	Координаты, м				Метод определения координат	Формулы, примененные для расчета средней квадратической погрешности определения координат характерных точек границ (Mt), с подставленными в такие формулы значениями и итоговые (вычисленные) значения Mt, м	Описание закрепления точки
	содержатся в Едином государственном реестре недвижимости		определены в результате выполнения комплексных кадастровых работ				
	X	Y	X	Y			
1	2	3	4	5	6	7	8
н272У	-	-	515183.58	3297473.75	-	-	-
н785У	-	-	515213.16	3297479.55	-	-	-
н786У	-	-	515206.05	3297516.88	-	-	-
н722У	-	-	515194.60	3297508.87	-	-	-
н721У	-	-	515172.76	3297490.80	-	-	-
н273У	-	-	515178.34	3297484.57	-	-	-
н272У	-	-	515183.58	3297473.75	-	-	-

2. Сведения о частях границ уточняемого земельного участка с кадастровым номером 47:05:0908004:27 :

Обозначение части границ		Горизонтальное проложение (S), м	Описание прохождения части границ	Сведения о согласовании местоположения границ (согласовано/спорное)
от т.	до т.			
1	2	3	4	5
н272У	н785У	30.14	-	-
н785У	н786У	38.00	-	-
н786У	н722У	13.97	-	-
н722У	н721У	28.35	-	-
н721У	н273У	8.36	-	-
н273У	н272У	12.02	-	-

3. Сведения о характеристиках уточняемого земельного участка с кадастровым номером 47:05:0908004:27 :

№ п/п	Наименование характеристики земельного участка	Значение характеристики
1	2	3
1.	Адрес земельного участка	-
1.1.	Сведения о местоположении земельного участка (при отсутствии адреса) в структурированном в соответствии с федеральной информационной адресной системой виде	Российская Федерация, Ленинградская область, район Подпорожский, село Винницы, улица Гражданская
1.2.	Дополнительные сведения о местоположении земельного участка	-
2.	Площадь земельного участка ± величина погрешности определения (вычисления) площади (P ± ΔP), м2	1000 ± 11

3. Сведения о характеристиках уточняемого земельного участка с кадастровым номером 47:05:0908004:27 :		
№ п/п	Наименование характеристики земельного участка	Значение характеристики
1	2	3
3.	Формула, примененная для вычисления предельной погрешности определения площади земельного участка, с подставленными значениями и итоговые (вычисленные) значения (ΔP), м ²	$\Delta P=3.5*Mt*\sqrt{P}=3.5*0,1*\sqrt{1000}=11$
4.	Площадь земельного участка согласно сведениям Единого государственного реестра недвижимости (Ркад), м ²	1300
5.	Оценка расхождения Р и Ркад (Р - Ркад), м ²	300
6.	Предельные минимальный и максимальный размеры земельного участка (Рмин и Рмакс), м ²	- -
7.	Вид (виды) разрешенного использования	для ведения личного подсобного хозяйства
7.1.	Дополнительные сведения об использовании земельного участка	-
8.	Кадастровый или иной государственный учетный номер (инвентарный) здания, сооружения, объекта незавершенного строительства, расположенного на земельном участке	-
9.	Сведения о земельных участках (землях общего пользования, территории общего пользования), посредством которых обеспечивается доступ	Земли общего пользования
10.	Иные сведения	-
4. Пояснения к сведениям об уточняемом земельном участке с кадастровым номером 47:05:0908004:27 :		
1.	-	

Сведения об уточняемых земельных участках, необходимые для исправления реестровых ошибок в сведениях о местоположении их границ

1. Сведения о характерных точках границ уточняемого земельного участка с кадастровым номером 47:05:0908004:32 :

Система координат МСК-47, зона 3

Зона №3

Обозначение характерных точек границ	Координаты, м				Метод определения координат	Формулы, примененные для расчета средней квадратической погрешности определения координат характерных точек границ (Mt), с подставленными в такие формулы значениями и итоговые (вычисленные) значения Mt, м	Описание закрепления точки
	содержатся в Едином государственном реестре недвижимости		определены в результате выполнения комплексных кадастровых работ				
	X	Y	X	Y			
1	2	3	4	5	6	7	8
1	515125.56	3297219.30	515125.56	3297219.30	Фотограмметрический метод	0.10	Закрепление отсутствует
2	515111.90	3297223.60	515111.90	3297223.60	Фотограмметрический метод	0.10	Закрепление отсутствует
н80У	-	-	515087.55	3297230.72	Фотограмметрический метод	0.10	Закрепление отсутствует
3	515082.50	3297232.20	515082.50	3297232.20	Фотограмметрический метод	0.10	Закрепление отсутствует
4	515077.90	3297216.20	515077.90	3297216.20	Фотограмметрический метод	0.10	Закрепление отсутствует
5	515075.43	3297209.37	515075.43	3297209.37	Фотограмметрический метод	0.10	Закрепление отсутствует
6	515118.81	3297195.54	515118.81	3297195.54	Фотограмметрический метод	0.10	Закрепление отсутствует
1	515125.56	3297219.30	515125.56	3297219.30	Фотограмметрический метод	0.10	Закрепление отсутствует

2. Сведения о частях границ уточняемого земельного участка с кадастровым номером 47:05:0908004:32 :

Обозначение части границ		Горизонтальное проложение (S), м	Описание прохождения части границ	Сведения о согласовании местоположения границ (согласовано/спорное)
от т.	до т.			
1	2	3	4	5
1	2	14.32	-	-
2	н80У	25.37	-	-
н80У	3	5.26	-	-
3	4	16.65	-	-
4	5	7.26	-	-
5	6	45.53	-	-
6	1	24.70	-	-

3. Сведения о характеристиках уточняемого земельного участка с кадастровым номером 47:05:0908004:32 :		
№ п/п	Наименование характеристики	Значение характеристики
1	2	3
1.	Адрес земельного участка	Российская Федерация, 187760, Ленинградская область, район Подпорожский, село Винницы, улица Гражданская, земельный участок 26
1.1.	Сведения о местоположении земельного участка (при отсутствии адреса) в структурированном в соответствии с федеральной информационной адресной системой виде	-
1.2.	Дополнительные сведения о местоположении земельного участка	-
2.	Площадь земельного участка ± величина погрешности определения (вычисления) площади ($P \pm \Delta P$), м ²	1100 ± 12
3.	Формула, примененная для расчета предельной допустимой погрешности определения площади земельного участка, с подставленными значениями и итоговые (вычисленные) значения (ΔP), м ²	$\Delta P = 3.5 * M_t * \sqrt{P} = 3.5 * 0,1 * \sqrt{1100} = 12$
4.	Площадь земельного участка согласно сведениям Единого государственного реестра недвижимости (Ркад), м ²	1100
5.	Оценка расхождения Р и Ркад (Р - Ркад), м ²	-
6.	Предельные минимальный и максимальный размеры земельного участка (Рмин и Рмакс), м ²	- -
7.	Кадастровый номер или иной государственный учетный номер (инвентарный) объекта недвижимости, расположенного на земельном участке	47:05:0908001:729
8.	Вид (виды) разрешенного использования	для ведения личного подсобного хозяйства
8.1.	Дополнительные сведения об использовании земельного участка	-
9.	Сведения о земельных участках (землях общего пользования, территории общего пользования), посредством которых обеспечивается доступ	Земли общего пользования
10.	Иные сведения	-
4. Пояснения к сведениям об уточняемом земельном участке с кадастровым номером 47:05:0908004:32 :		
1.	-	

Сведения об уточняемых земельных участках, необходимые для исправления реестровых ошибок в сведениях о местоположении их границ

1. Сведения о характерных точках границ уточняемого земельного участка с кадастровым номером 47:05:0908004:235 :

Система координат МСК-47, зона 3					Зона №3		
Обозначение характерных точек границ	Координаты, м				Метод определения координат	Формулы, примененные для расчета средней квадратической погрешности определения координат характерных точек границ (Mt), с подставленными в такие формулы значениями и итоговые (вычисленные) значения Mt, м	Описание закрепления точки
	содержатся в Едином государственном реестре недвижимости		определены в результате выполнения комплексных кадастровых работ				
	X	Y	X	Y			
1	2	3	4	5	6	7	8
7	514716.95	3297328.49	514716.95	3297328.49	-	-	Закрепление отсутствует
n141Y	-	-	514720.18	3297348.31	-	-	Закрепление отсутствует
8	514721.49	3297356.44	514721.49	3297356.44	-	-	Закрепление отсутствует
9	514689.27	3297372.19	514689.27	3297372.19	-	-	Закрепление отсутствует
10	514687.47	3297334.57	514687.47	3297334.57	-	-	Закрепление отсутствует
11	514695.79	3297334.11	514695.79	3297334.11	-	-	Закрепление отсутствует
7	514716.95	3297328.49	514716.95	3297328.49	-	-	Закрепление отсутствует

2. Сведения о частях границ уточняемого земельного участка с кадастровым номером 47:05:0908004:235 :

Обозначение части границ		Горизонтальное проложение (S), м	Описание прохождения части границ	Сведения о согласовании местоположения границ (согласовано/спорное)
от т.	до т.			
1	2	3	4	5
7	n141Y	20.08	-	-
n141Y	8	8.23	-	-
8	9	35.86	-	-
9	10	37.66	-	-
10	11	8.33	-	-
11	7	21.89	-	-

3. Сведения о характеристиках уточняемого земельного участка с кадастровым номером 47:05:0908004:235 :

№ п/п	Наименование характеристики	Значение характеристики
1	2	3
1.	Адрес земельного участка	Российская Федерация, Ленинградская область, м.р-н Подпорожский, с.п Винницкое, село Винницы, переулок Южный
1.1.	Сведения о местоположении земельного участка (при отсутствии адреса) в структурированном в соответствии с федеральной информационной адресной системой виде	-

3. Сведения о характеристиках уточняемого земельного участка с кадастровым номером 47:05:0908004:235 :		
№ п/п	Наименование характеристики	Значение характеристики
1	2	3
1.2.	Дополнительные сведения о местоположении земельного участка	-
2.	Площадь земельного участка ± величина погрешности определения (вычисления) площади ($P \pm \Delta P$), м ²	1028 ± 11
3.	Формула, примененная для расчета предельной допустимой погрешности определения площади земельного участка, с подставленными значениями и итоговые (вычисленные) значения (ΔP), м ²	$\Delta P = 3.5 * M_t * \sqrt{P} = 3.5 * 0,1 * \sqrt{1028} = 11$
4.	Площадь земельного участка согласно сведениям Единого государственного реестра недвижимости ($P_{\text{кад}}$), м ²	1028
5.	Оценка расхождения P и $P_{\text{кад}}$ ($P - P_{\text{кад}}$), м ²	-
6.	Предельные минимальный и максимальный размеры земельного участка ($R_{\text{мин}}$ и $R_{\text{макс}}$), м ²	- -
7.	Кадастровый номер или иной государственный учетный номер (инвентарный) объекта недвижимости, расположенного на земельном участке	47:05:0908004:586
8.	Вид (виды) разрешенного использования	для индивидуального жилищного строительства
8.1.	Дополнительные сведения об использовании земельного участка	-
9.	Сведения о земельных участках (землях общего пользования, территории общего пользования), посредством которых обеспечивается доступ	Земли общего пользования
10.	Иные сведения	-
4. Пояснения к сведениям об уточняемом земельном участке с кадастровым номером 47:05:0908004:235 :		
1.	-	

Сведения об уточняемых земельных участках, необходимые для исправления реестровых ошибок в сведениях о местоположении их границ

1. Сведения о характерных точках границ уточняемого земельного участка с кадастровым номером 47:05:0908004:13 :

Система координат МСК-47, зона 3

Зона №3

Обозначение характерных точек границ	Координаты, м				Метод определения координат	Формулы, примененные для расчета средней квадратической погрешности определения координат характерных точек границ (Mt), с подставленными в такие формулы значениями и итоговые (вычисленные) значения Mt, м	Описание закрепления точки
	содержатся в Едином государственном реестре недвижимости		определены в результате выполнения комплексных кадастровых работ				
	X	Y	X	Y			
1	2	3	4	5	6	7	8
12	515081.27	3297619.48	515081.27	3297619.48	-	-	-
13	515089.10	3297621.47	515089.10	3297621.47	-	-	-
14	515106.61	3297627.17	515106.61	3297627.17	-	-	-
15	515112.58	3297628.98	515112.58	3297628.98	-	-	-
16	515110.59	3297634.83	515110.59	3297634.83	-	-	-
17	515104.90	3297652.73	515104.90	3297652.73	-	-	-
18	515102.12	3297661.46	515102.12	3297661.46	-	-	-
19	515100.70	3297665.91	515100.70	3297665.91	-	-	-
20	515073.52	3297658.37	515073.52	3297658.37	-	-	-
н298У	-	-	515074.95	3297650.81	-	-	-
21	515078.36	3297632.76	515078.36	3297632.76	-	-	-
12	515081.27	3297619.48	515081.27	3297619.48	-	-	-

2. Сведения о частях границ уточняемого земельного участка с кадастровым номером 47:05:0908004:13 :

Обозначение части границ		Горизонтальное проложение (S), м	Описание прохождения части границ	Сведения о согласовании местоположения границ (согласовано/спорное)
от т.	до т.			
1	2	3	4	5
12	13	8.08	-	-
13	14	18.41	-	-
14	15	6.24	-	-
15	16	6.18	-	-
16	17	18.78	-	-
17	18	9.16	-	-
18	19	4.67	-	-
19	20	28.21	-	-
20	н298У	7.69	-	-
н298У	21	18.37	-	-
21	12	13.60	-	-

3. Сведения о характеристиках уточняемого земельного участка с кадастровым номером 47:05:0908004:13 :		
№ п/п	Наименование характеристики	Значение характеристики
1	2	3
1.	Адрес земельного участка	Российская Федерация, Ленинградская область, район Подпорожский, село Винницы, переулок Южный
1.1.	Сведения о местоположении земельного участка (при отсутствии адреса) в структурированном в соответствии с федеральной информационной адресной системой виде	-
1.2.	Дополнительные сведения о местоположении земельного участка	-
2.	Площадь земельного участка ± величина погрешности определения (вычисления) площади ($P \pm \Delta P$), м ²	1200 ± 12
3.	Формула, примененная для расчета предельной допустимой погрешности определения площади земельного участка, с подставленными значениями и итоговые (вычисленные) значения (ΔP), м ²	$\Delta P = 3.5 * M_t * \sqrt{P} = 3.5 * 0,1 * \sqrt{1200} = 12$
4.	Площадь земельного участка согласно сведениям Единого государственного реестра недвижимости (Ркад), м ²	1200
5.	Оценка расхождения Р и Ркад (Р - Ркад), м ²	-
6.	Предельные минимальный и максимальный размеры земельного участка (Рмин и Рмакс), м ²	- -
7.	Кадастровый номер или иной государственный учетный номер (инвентарный) объекта недвижимости, расположенного на земельном участке	47:05:0908001:711
8.	Вид (виды) разрешенного использования	для ведения личного подсобного хозяйства
8.1.	Дополнительные сведения об использовании земельного участка	-
9.	Сведения о земельных участках (землях общего пользования, территории общего пользования), посредством которых обеспечивается доступ	Земли общего пользования
10.	Иные сведения	-
4. Пояснения к сведениям об уточняемом земельном участке с кадастровым номером 47:05:0908004:13 :		
1.	-	

Сведения об уточняемых земельных участках, необходимые для исправления реестровых ошибок в сведениях о местоположении их границ

1. Сведения о характерных точках границ уточняемого земельного участка с кадастровым номером 47:05:0908004:589 :

Система координат МСК-47, зона 3

Зона №3

Обозначение характерных точек границ	Координаты, м				Метод определения координат	Формулы, примененные для расчета средней квадратической погрешности определения координат характерных точек границ (Mt), с подставленными в такие формулы значениями и итоговые (вычисленные) значения Mt, м	Описание закрепления точки
	содержатся в Едином государственном реестре недвижимости		определены в результате выполнения комплексных кадастровых работ				
	X	Y	X	Y			
1	2	3	4	5	6	7	8
22	514659.94	3297079.24	514659.94	3297079.24	-	0.10	-
23	514659.40	3297084.84	514659.40	3297084.84	-	0.10	-
24	514645.81	3297083.42	514645.81	3297083.42	-	0.10	-
н125У	-	-	514638.11	3297104.49	Фотограмметрический метод	0.10	-
25	514636.95	3297107.64	514636.95	3297107.64	-	0.10	-
26	514634.62	3297106.79	514634.62	3297106.79	-	0.10	-
27	514610.18	3297097.18	514610.18	3297097.18	-	0.10	-
28	514604.64	3297094.38	514604.64	3297094.38	-	0.10	-
29	514613.82	3297070.35	514613.82	3297070.35	-	0.10	-
30	514633.88	3297076.89	514633.88	3297076.89	-	0.10	-
31	514641.23	3297078.47	514641.23	3297078.47	-	0.10	-
32	514644.65	3297078.50	514644.65	3297078.50	-	0.10	-
33	514655.41	3297078.67	514655.41	3297078.67	-	0.10	-
22	514659.94	3297079.24	514659.94	3297079.24	-	0.10	-

2. Сведения о частях границ уточняемого земельного участка с кадастровым номером 47:05:0908004:589 :

Обозначение части границ		Горизонтальное проложение (S), м	Описание прохождения части границ	Сведения о согласовании местоположения границ (согласовано/спорное)
от т.	до т.			
1	2	3	4	5
22	23	5.63	-	-
23	24	13.66	-	-
24	н125У	22.43	-	-
н125У	25	3.36	-	-
25	26	2.48	-	-
26	27	26.26	-	-
27	28	6.21	-	-
28	29	25.72	-	-
29	30	21.10	-	-
30	31	7.52	-	-
31	32	3.42	-	-

2. Сведения о частях границ уточняемого земельного участка с кадастровым номером 47:05:0908004:589 :				
Обозначение части границ		Горизонтальное проложение (S), м	Описание прохождения части границ	Сведения о согласовании местоположения границ (согласовано/спорное)
от т.	до т.			
1	2	3	4	5
32	33	10.76	-	-
33	22	4.57	-	-
3. Сведения о характеристиках уточняемого земельного участка с кадастровым номером 47:05:0908004:589 :				
№ п/п	Наименование характеристики		Значение характеристики	
1	2		3	
1.	Адрес земельного участка		Российская Федерация, Ленинградская область, район Подпорожский, село Винницы, улица Великодворская, земельный участок 68	
1.1.	Сведения о местоположении земельного участка (при отсутствии адреса) в структурированном в соответствии с федеральной информационной адресной системой виде		-	
1.2.	Дополнительные сведения о местоположении земельного участка		-	
2.	Площадь земельного участка ± величина погрешности определения (вычисления) площади ($P \pm \Delta P$), м ²		1032 ± 11	
3.	Формула, примененная для расчета предельной допустимой погрешности определения площади земельного участка, с подставленными значениями и итоговые (вычисленные) значения (ΔP), м ²		$\Delta P = 3.5 * M_t * \sqrt{P} = 3.5 * 0,1 * \sqrt{1032} = 11$	
4.	Площадь земельного участка согласно сведениям Единого государственного реестра недвижимости (Ркад), м ²		1031	
5.	Оценка расхождения Р и Ркад ($P - P_{кад}$), м ²		1	
6.	Предельные минимальный и максимальный размеры земельного участка ($R_{мин}$ и $R_{макс}$), м ²		- -	
7.	Кадастровый номер или иной государственный учетный номер (инвентарный) объекта недвижимости, расположенного на земельном участке		47:05:0000000:4951	
8.	Вид (виды) разрешенного использования		для ведения личного подсобного хозяйства	
8.1.	Дополнительные сведения об использовании земельного участка		-	
9.	Сведения о земельных участках (землях общего пользования, территории общего пользования), посредством которых обеспечивается доступ		Земли общего пользования	
10.	Иные сведения		-	
4. Пояснения к сведениям об уточняемом земельном участке с кадастровым номером 47:05:0908004:589 :				
1.	-			

Сведения об уточняемых земельных участках, необходимые для исправления реестровых ошибок в сведениях о местоположении их границ

1. Сведения о характерных точках границ уточняемого земельного участка с кадастровым номером 47:05:0908004:76 :

Система координат МСК-47, зона 3

Зона №3

Обозначение характерных точек границ	Координаты, м				Метод определения координат	Формулы, примененные для расчета средней квадратической погрешности определения координат характерных точек границ (Mt), с подставленными в такие формулы значениями и итоговые (вычисленные) значения Mt, м	Описание закрепления точки
	содержатся в Едином государственном реестре недвижимости		определены в результате выполнения комплексных кадастровых работ				
	X	Y	X	Y			
1	2	3	4	5	6	7	8
34	515014.81	3297003.27	515014.81	3297003.27	-	-	Закрепление отсутствует
35	515047.61	3296990.97	515047.61	3296990.97	-	-	Закрепление отсутствует
н720У	-	-	515062.49	3296985.98	-	-	Закрепление отсутствует
36	515078.26	3296980.69	515078.26	3296980.69	-	-	Закрепление отсутствует
37	515089.80	3297011.72	515089.80	3297011.72	-	-	Закрепление отсутствует
38	515056.73	3297028.47	515056.73	3297028.47	-	-	Закрепление отсутствует
н693У	-	-	515047.92	3297031.40	-	-	Закрепление отсутствует
39	515026.66	3297038.48	515026.66	3297038.48	-	-	Закрепление отсутствует
40	515016.85	3297011.65	515016.85	3297011.65	-	-	Закрепление отсутствует
34	515014.81	3297003.27	515014.81	3297003.27	-	-	Закрепление отсутствует

2. Сведения о частях границ уточняемого земельного участка с кадастровым номером 47:05:0908004:76 :

Обозначение части границ		Горизонтальное проложение (S), м	Описание прохождения части границ	Сведения о согласовании местоположения границ (согласовано/спорное)
от т.	до т.			
1	2	3	4	5
34	35	35.03	-	-
35	н720У	15.69	-	-
н720У	36	16.63	-	-
36	37	33.11	-	-
37	38	37.07	-	-
38	н693У	9.28	-	-
н693У	39	22.41	-	-
39	40	28.57	-	-
40	34	8.62	-	-

3. Сведения о характеристиках уточняемого земельного участка с кадастровым номером 47:05:0908004:76 :		
№ п/п	Наименование характеристики	Значение характеристики
1	2	3
1.	Адрес земельного участка	Российская Федерация, Ленинградская область, район Подпорожский, село Винницы, улица Гражданская
1.1.	Сведения о местоположении земельного участка (при отсутствии адреса) в структурированном в соответствии с федеральной информационной адресной системой виде	-
1.2.	Дополнительные сведения о местоположении земельного участка	-
2.	Площадь земельного участка ± величина погрешности определения (вычисления) площади ($P \pm \Delta P$), м ²	2505 ± 18
3.	Формула, примененная для расчета предельной допустимой погрешности определения площади земельного участка, с подставленными значениями и итоговые (вычисленные) значения (ΔP), м ²	$\Delta P = 3.5 * M_t * \sqrt{P} = 3.5 * 0,1 * \sqrt{2505} = 18$
4.	Площадь земельного участка согласно сведениям Единого государственного реестра недвижимости (Ркад), м ²	2500
5.	Оценка расхождения Р и Ркад (Р - Ркад), м ²	5
6.	Предельные минимальный и максимальный размеры земельного участка (Рмин и Рмакс), м ²	- -
7.	Кадастровый номер или иной государственный учетный номер (инвентарный) объекта недвижимости, расположенного на земельном участке	47:05:0000000:4416
8.	Вид (виды) разрешенного использования	для ведения личного подсобного хозяйства
8.1.	Дополнительные сведения об использовании земельного участка	-
9.	Сведения о земельных участках (землях общего пользования, территории общего пользования), посредством которых обеспечивается доступ	Земли общего пользования
10.	Иные сведения	-
4. Пояснения к сведениям об уточняемом земельном участке с кадастровым номером 47:05:0908004:76 :		
1.	-	

Сведения об уточняемых земельных участках, необходимые для исправления реестровых ошибок в сведениях о местоположении их границ

1. Сведения о характерных точках границ уточняемого земельного участка с кадастровым номером 47:05:0908004:256 :

Система координат МСК-47, зона 3

Зона №3

Обозначение характерных точек границ	Координаты, м				Метод определения координат	Формулы, примененные для расчета средней квадратической погрешности определения координат характерных точек границ (Mt), с подставленными в такие формулы значениями и итоговые (вычисленные) значения Mt, м	Описание закрепления точки
	содержатся в Едином государственном реестре недвижимости		определены в результате выполнения комплексных кадастровых работ				
	X	Y	X	Y			
1	2	3	4	5	6	7	8
47:05:0908004:256 (1)						-	
41	514773.76	3297465.74	514773.76	3297465.74	-	0.10	Закрепление отсутствует
42	514775.53	3297477.90	514775.53	3297477.90	-	0.10	Закрепление отсутствует
43	514776.17	3297478.10	514776.17	3297478.10	-	0.10	Закрепление отсутствует
44	514775.89	3297483.07	514775.89	3297483.07	-	0.10	Закрепление отсутствует
45	514775.50	3297488.44	514775.50	3297488.44	-	0.10	Закрепление отсутствует
46	514775.18	3297492.88	514775.18	3297492.88	-	0.10	Закрепление отсутствует
47	514765.61	3297490.22	514765.61	3297490.22	-	0.10	Закрепление отсутствует
48	514766.76	3297475.57	514766.76	3297475.57	-	0.10	Закрепление отсутствует
41	514773.76	3297465.74	514773.76	3297465.74	-	0.10	Закрепление отсутствует
47:05:0908004:256 (2)						-	
49	514764.07	3297460.71	514764.07	3297460.71	-	0.10	Закрепление отсутствует
50	514765.23	3297467.72	514765.23	3297467.72	-	0.10	Закрепление отсутствует
51	514761.16	3297468.44	514761.16	3297468.44	-	0.10	Закрепление отсутствует
52	514761.91	3297477.99	514761.91	3297477.99	-	0.10	Закрепление отсутствует
53	514761.65	3297480.28	514761.65	3297480.28	-	0.10	Закрепление отсутствует
54	514760.36	3297482.80	514760.36	3297482.80	-	0.10	Закрепление отсутствует
55	514758.18	3297483.96	514758.18	3297483.96	-	0.10	Закрепление отсутствует
56	514750.84	3297485.31	514750.84	3297485.31	-	0.10	Закрепление отсутствует
57	514748.37	3297484.62	514748.37	3297484.62	-	0.10	Закрепление отсутствует
58	514746.26	3297483.17	514746.26	3297483.17	-	0.10	Закрепление отсутствует
59	514744.53	3297481.53	514744.53	3297481.53	-	0.10	Закрепление отсутствует

1. Сведения о характерных точках границ уточняемого земельного участка с кадастровым номером 47:05:0908004:256 :							
Система координат МСК-47, зона 3						Зона № 3	
Обозначение характерных точек границ	Координаты, м				Метод определения координат	Формулы, примененные для расчета средней квадратической погрешности определения координат характерных точек границ (Mt), с подставленными в такие формулы значениями и итоговые (вычисленные) значения Mt, м	Описание закрепления точки
	содержатся в Едином государственном реестре недвижимости		определены в результате выполнения комплексных кадастровых работ				
	X	Y	X	Y			
1	2	3	4	5	6	7	8
60	514742.99	3297479.54	514742.99	3297479.54	-	0.10	Закрепление отсутствует
61	514741.74	3297477.30	514741.74	3297477.30	-	0.10	Закрепление отсутствует
62	514739.80	3297472.73	514739.80	3297472.73	-	0.10	Закрепление отсутствует
63	514738.14	3297468.65	514738.14	3297468.65	-	0.10	Закрепление отсутствует
64	514739.95	3297468.17	514739.95	3297468.17	-	0.10	Закрепление отсутствует
65	514745.82	3297466.46	514745.82	3297466.46	-	0.10	Закрепление отсутствует
66	514753.76	3297464.56	514753.76	3297464.56	-	0.10	Закрепление отсутствует
67	514759.62	3297462.76	514759.62	3297462.76	-	0.10	Закрепление отсутствует
68	514759.87	3297461.58	514759.87	3297461.58	-	0.10	Закрепление отсутствует
49	514764.07	3297460.71	514764.07	3297460.71	-	0.10	Закрепление отсутствует
2. Сведения о частях границ уточняемого земельного участка с кадастровым номером 47:05:0908004:256 :							
Обозначение части границ		Горизонтальное проложение (S), м	Описание прохождения части границ	Сведения о согласовании местоположения границ (согласовано/спорное)			
от т.	до т.						
1	2	3	4	5			
47:05:0908004:256 (1)							
41	42	12.29	-	-			
42	43	0.67	-	-			
43	44	4.98	-	-			
44	45	5.38	-	-			
45	46	4.45	-	-			
46	47	9.93	-	-			
47	48	14.70	-	-			
48	41	12.07	-	-			
47:05:0908004:256 (2)							
49	50	7.11	-	-			
50	51	4.13	-	-			
51	52	9.58	-	-			
52	53	2.30	-	-			

2. Сведения о частях границ уточняемого земельного участка с кадастровым номером 47:05:0908004:256 :				
Обозначение части границ		Горизонтальное проложение (S), м	Описание прохождения части границ	Сведения о согласовании местоположения границ (согласовано/спорное)
от т.	до т.			
1	2	3	4	5
53	54	2.83	-	-
54	55	2.47	-	-
55	56	7.46	-	-
56	57	2.56	-	-
57	58	2.56	-	-
58	59	2.38	-	-
59	60	2.52	-	-
60	61	2.57	-	-
61	62	4.96	-	-
62	63	4.40	-	-
63	64	1.87	-	-
64	65	6.11	-	-
65	66	8.16	-	-
66	67	6.13	-	-
67	68	1.21	-	-
68	49	4.29	-	-
3. Сведения о характеристиках уточняемого земельного участка с кадастровым номером 47:05:0908004:256 :				
№ п/п	Наименование характеристики		Значение характеристики	
1	2		3	
1.	Адрес земельного участка		Российская Федерация, Ленинградская область, район Подпорожский, село Винницы, улица Великодворская, дом 36	
1.1.	Сведения о местоположении земельного участка (при отсутствии адреса) в структурированном в соответствии с федеральной информационной адресной системой виде		-	
1.2.	Дополнительные сведения о местоположении земельного участка		-	
2.	Площадь земельного участка ± величина погрешности определения (вычисления) площади ($P \pm \Delta P$), м ²		600 ± 9 194.20 ± 4.88 (1) 406.20 ± 7.05 (2)	
3.	Формула, примененная для расчета предельной допустимой погрешности определения площади земельного участка, с подставленными значениями и итоговые (вычисленные) значения (ΔP), м ²		$\Delta P = 3.5 * M_t * \sqrt{P} = 3.5 * 0,1 * \sqrt{600} = 9$ (1) $\Delta P = 3.5 * M_t * \sqrt{P} = 3.5 * 0,1 * \sqrt{194.20} = 4.88$ (2) $\Delta P = 3.5 * M_t * \sqrt{P} = 3.5 * 0,1 * \sqrt{406.20} = 7.05$	
4.	Площадь земельного участка согласно сведениям Единого государственного реестра недвижимости (Ркад), м ²		600	
5.	Оценка расхождения Р и Ркад (Р - Ркад), м ²		-	
6.	Предельные минимальный и максимальный размеры земельного участка (Рмин и Рмакс), м ²		-	

3. Сведения о характеристиках уточняемого земельного участка с кадастровым номером 47:05:0908004:256 :

№ п/п	Наименование характеристики	Значение характеристики
1	2	3
7.	Кадастровый номер или иной государственный учетный номер (инвентарный) объекта недвижимости, расположенного на земельном участке	-
8.	Вид (виды) разрешенного использования	для размещения дома индивидуальной жилой застройки
8.1.	Дополнительные сведения об использовании земельного участка	-
9.	Сведения о земельных участках (землях общего пользования, территории общего пользования), посредством которых обеспечивается доступ	Земли общего пользования (1) Земли общего пользования (2) Земли общего пользования
10.	Иные сведения	-

4. Пояснения к сведениям об уточняемом земельном участке с кадастровым номером 47:05:0908004:256 :

1. -

Описание местоположения зданий, сооружений, объектов незавершенного строительства на земельном участке

1. Сведения о характерных точках контура объекта недвижимости с кадастровым номером : 47:05:0000000:4652 :

Система координат МСК-47, зона 3

Зона № 3

Обозначение характерных точек контура	Содержатся в Едином государственном реестре недвижимости			Определены в ходе выполнения комплексных кадастровых работ			Метод определения координат	Формулы, примененные для расчета средней квадратической погрешности определения координат характерных точек (Mt), м, с подставленными в такие формулы значениями и итоговые (вычисленные) значения Mt, м
	Координаты, м		Радиус, м	Координаты, м		Радиус, м		
	X	Y	R	X	Y	R		
1	2	3	4	5	6	7	8	9
н170	-	-	-	514894.60	3296883.90	-	Фотограмметрический метод	0.1
н180	-	-	-	514901.98	3296881.71	-	Фотограмметрический метод	0.1
н190	-	-	-	514910.53	3296910.74	-	Фотограмметрический метод	0.1
н200	-	-	-	514903.36	3296912.89	-	Фотограмметрический метод	0.1
н170	-	-	-	514894.60	3296883.90	-	Фотограмметрический метод	0.1

2. Сведения о характеристиках объекта недвижимости с кадастровым номером : 47:05:0000000:4652 :

№ п/п	Наименование характеристики	Значение характеристики
1	2	3
1.	Вид объекта недвижимости	здание
2.	Ранее присвоенный государственный учетный номер (инвентарный) здания, сооружения, объекта незавершенного строительства	-
3.	Кадастровый номер земельного участка (земельных участков), в границах которого (которых) расположены здание, сооружение, объект незавершенного строительства	47:05:0908004:8
4.	Уникальный учетный номер кадастрового квартала, в границах которого расположены здание, сооружение, объект незавершенного строительства	47:05:0908004
5.	Адрес здания, сооружения, объекта незавершенного строительства	Российская Федерация, Ленинградская область, район Подпорожский район, село Винницы, улица Великодворская, сооружение б/н
5.1.	Сведения о местоположении здания, сооружения, объекта незавершенного строительства (при отсутствии адреса) в структурированном в соответствии с федеральной информационной адресной системой виде	-
5.2.	Дополнительные сведения о местоположении	-
6.	Иные сведения	-

3. Пояснения к сведениям об объекте недвижимости с кадастровым номером 47:05:0000000:4652 :

1.	-
----	---

**Описание местоположения зданий, сооружений,
объектов незавершенного строительства на земельном участке**

1. Сведения о характерных точках контура объекта недвижимости с кадастровым номером : 47:05:0000000:4692 :

Система координат МСК-47, зона 3

Зона № 3

Обозначение характерных точек контура	Содержатся в Едином государственном реестре недвижимости			Определены в ходе выполнения комплексных кадастровых работ			Метод определения координат	Формулы, примененные для расчета средней квадратической погрешности определения координат характерных точек (Mt), м, с подставленными в такие формулы значениями и итоговые (вычисленные) значения Mt, м
	Координаты, м		Радиус, м	Координаты, м		Радиус, м		
	X	Y	R	X	Y	R		
1	2	3	4	5	6	7	8	9
н210	-	-	-	514855.70	3296861.53	-	Фотограмметрический метод	0.1
н220	-	-	-	514857.49	3296877.95	-	Фотограмметрический метод	0.1
н230	-	-	-	514799.69	3296885.22	-	Фотограмметрический метод	0.1
н240	-	-	-	514797.37	3296867.65	-	Фотограмметрический метод	0.1
н210	-	-	-	514855.70	3296861.53	-	Фотограмметрический метод	0.1

2. Сведения о характеристиках объекта недвижимости с кадастровым номером : 47:05:0000000:4692 :

№ п/п	Наименование характеристики	Значение характеристики
1	2	3
1.	Вид объекта недвижимости	здание
2.	Ранее присвоенный государственный учетный номер (инвентарный) здания, сооружения, объекта незавершенного строительства	-
3.	Кадастровый номер земельного участка (земельных участков), в границах которого (которых) расположены здание, сооружение, объект незавершенного строительства	47:05:0908004:8
4.	Уникальный учетный номер кадастрового квартала, в границах которого расположены здание, сооружение, объект незавершенного строительства	47:05:0908004
5.	Адрес здания, сооружения, объекта незавершенного строительства	Российская Федерация, Ленинградская область, район Подпорожский район, село Винницы, улица Великодворская, сооружение б/н
5.1.	Сведения о местоположении здания, сооружения, объекта незавершенного строительства (при отсутствии адреса) в структурированном в соответствии с федеральной информационной адресной системой виде	-
5.2.	Дополнительные сведения о местоположении	-
6.	Иные сведения	-

3. Пояснения к сведениям об объекте недвижимости с кадастровым номером 47:05:0000000:4692 :

1.	-
----	---

**Описание местоположения зданий, сооружений,
объектов незавершенного строительства на земельном участке**

**1. Сведения о характерных точках контура объекта недвижимости
с кадастровым номером : 47:05:0908001:901 :**

Система координат МСК-47, зона 3

Зона № 3

Обозначение характерных точек контура	Содержатся в Едином государственном реестре недвижимости			Определены в ходе выполнения комплексных кадастровых работ			Метод опреде ления коор динат	Формулы, примененные для расчета средней квадратической погрешности определения координат характерных точек (Mt), м, с подставленными в такие формулы значениями и итоговые (вычисленные) значения Mt, м
	Координаты, м		Ради ус, м	Координаты, м		Ради ус, м		
	X	Y	R	X	Y	R		
1	2	3	4	5	6	7	8	9
н25О	-	-	-	514960.83	3296879.97	-	Фотограмметри ческий метод	0.1
н26О	-	-	-	514962.49	3296887.50	-	Фотограмметри ческий метод	0.1
н27О	-	-	-	514955.53	3296888.98	-	Фотограмметри ческий метод	0.1
н28О	-	-	-	514959.35	3296905.95	-	Фотограмметри ческий метод	0.1
н29О	-	-	-	514966.56	3296904.16	-	Фотограмметри ческий метод	0.1
н30О	-	-	-	514968.29	3296911.81	-	Фотограмметри ческий метод	0.1
н31О	-	-	-	514947.63	3296916.44	-	Фотограмметри ческий метод	0.1
н32О	-	-	-	514940.17	3296885.03	-	Фотограмметри ческий метод	0.1
н25О	-	-	-	514960.83	3296879.97	-	Фотограмметри ческий метод	0.1

**2. Сведения о характеристиках объекта недвижимости
с кадастровым номером : 47:05:0908001:901 :**

№ п/п	Наименование характеристики	Значение характеристики
1	2	3
1.	Вид объекта недвижимости	здание
2.	Ранее присвоенный государственный учетный номер (инвентарный) здания, сооружения, объекта незавершенного строительства	-
3.	Кадастровый номер земельного участка (земельных участков), в границах которого (которых) расположены здание, сооружение, объект незавершенного строительства	47:05:0908004:8
4.	Уникальный учетный номер кадастрового квартала, в границах которого расположены здание, сооружение, объект незавершенного строительства	47:05:0908004
5.	Адрес здания, сооружения, объекта незавершенного строительства	Российская Федерация, Ленинградская область, район Подпорожский, село Винницы, улица Великодворская, дом б/н

2. Сведения о характеристиках объекта недвижимости с кадастровым номером : 47:05:0908001:901 :

№ п/п	Наименование характеристики	Значение характеристики
1	2	3
5.1.	Сведения о местоположении здания, сооружения, объекта незавершенного строительства (при отсутствии адреса) в структурированном в соответствии с федеральной информационной адресной системой виде	-
5.2.	Дополнительные сведения о местоположении	-
6.	Иные сведения	-

3. Пояснения к сведениям об объекте недвижимости с кадастровым номером 47:05:0908001:901 :

1.	-
----	---

**Описание местоположения зданий, сооружений,
объектов незавершенного строительства на земельном участке**

**1. Сведения о характерных точках контура объекта недвижимости
с кадастровым номером : 47:05:0908001:357 :**

Система координат МСК-47, зона 3

Зона № 3

Обозначение характерных точек контура	Содержатся в Едином государственном реестре недвижимости			Определены в ходе выполнения комплексных кадастровых работ			Метод опреде ления коор динат	Формулы, примененные для расчета средней квадратической погрешности определения координат характерных точек (Mt), м, с подставленными в такие формулы значениями и итоговые (вычисленные) значения Mt, м
	Координаты, м		Ради ус, м	Координаты, м		Ради ус, м		
	X	Y	R	X	Y	R		
1	2	3	4	5	6	7	8	9
н33О	-	-	-	514937.58	3296984.70	-	Фотограмметри ческий метод	0.1
н34О	-	-	-	514938.94	3296990.79	-	Фотограмметри ческий метод	0.1
н35О	-	-	-	514943.95	3296989.79	-	Фотограмметри ческий метод	0.1
н36О	-	-	-	514943.55	3296987.41	-	Фотограмметри ческий метод	0.1
н37О	-	-	-	514945.66	3296986.85	-	Фотограмметри ческий метод	0.1
н38О	-	-	-	514935.76	3296943.00	-	Фотограмметри ческий метод	0.1
н39О	-	-	-	514951.86	3296938.84	-	Фотограмметри ческий метод	0.1
н40О	-	-	-	514958.18	3296968.52	-	Фотограмметри ческий метод	0.1
н41О	-	-	-	514977.18	3296963.91	-	Фотограмметри ческий метод	0.1
н42О	-	-	-	514979.46	3296974.24	-	Фотограмметри ческий метод	0.1
н43О	-	-	-	514960.61	3296978.94	-	Фотограмметри ческий метод	0.1
н44О	-	-	-	514963.31	3296991.50	-	Фотограмметри ческий метод	0.1
н45О	-	-	-	514935.28	3296997.71	-	Фотограмметри ческий метод	0.1
н46О	-	-	-	514932.63	3296985.67	-	Фотограмметри ческий метод	0.1
н33О	-	-	-	514937.58	3296984.70	-	Фотограмметри ческий метод	0.1

**2. Сведения о характеристиках объекта недвижимости
с кадастровым номером : 47:05:0908001:357 :**

№ п/п	Наименование характеристики	Значение характеристики
1	2	3
1.	Вид объекта недвижимости	здание
2.	Ранее присвоенный государственный учетный номер (инвентарный) здания, сооружения, объекта незавершенного строительства	-

2. Сведения о характеристиках объекта недвижимости с кадастровым номером : 47:05:0908001:357 :

№ п/п	Наименование характеристики	Значение характеристики
1	2	3
3.	Кадастровый номер земельного участка (земельных участков), в границах которого (которых) расположены здание, сооружение, объект незавершенного строительства	47:05:0908004:8
4.	Уникальный учетный номер кадастрового квартала, в границах которого расположены здание, сооружение, объект незавершенного строительства	47:05:0908004
5.	Адрес здания, сооружения, объекта незавершенного строительства	Российская Федерация, Ленинградская область, район Подпорожский, село Винницы, улица Великодворская, дом Б/Н
5.1.	Сведения о местоположении здания, сооружения, объекта незавершенного строительства (при отсутствии адреса) в структурированном в соответствии с федеральной информационной адресной системой виде	-
5.2.	Дополнительные сведения о местоположении	-
6.	Иные сведения	-

3. Пояснения к сведениям об объекте недвижимости с кадастровым номером 47:05:0908001:357 :

1.	-
----	---

Описание местоположения зданий, сооружений, объектов незавершенного строительства на земельном участке

1. Сведения о характерных точках контура объекта недвижимости с кадастровым номером : 47:05:0908001:723 :

Система координат МСК-47, зона 3

Зона № 3

Обозначение характерных точек контура	Содержатся в Едином государственном реестре недвижимости			Определены в ходе выполнения комплексных кадастровых работ			Метод определения координат	Формулы, примененные для расчета средней квадратической погрешности определения координат характерных точек (Mt), м, с подставленными в такие формулы значениями и итоговые (вычисленные) значения Mt, м
	Координаты, м		Радиус, м	Координаты, м		Радиус, м		
	X	Y	R	X	Y	R		
1	2	3	4	5	6	7	8	9
н590	-	-	-	515195.49	3297597.87	-	Фотограмметрический метод	0.1
н600	-	-	-	515197.41	3297604.20	-	Фотограмметрический метод	0.1
н610	-	-	-	515193.43	3297605.43	-	Фотограмметрический метод	0.1
н620	-	-	-	515194.37	3297608.53	-	Фотограмметрический метод	0.1
н630	-	-	-	515189.39	3297609.90	-	Фотограмметрический метод	0.1
н640	-	-	-	515188.46	3297606.98	-	Фотограмметрический метод	0.1
н650	-	-	-	515181.93	3297608.66	-	Фотограмметрический метод	0.1
н660	-	-	-	515179.95	3297602.33	-	Фотограмметрический метод	0.1
н590	-	-	-	515195.49	3297597.87	-	Фотограмметрический метод	0.1

2. Сведения о характеристиках объекта недвижимости с кадастровым номером : 47:05:0908001:723 :

№ п/п	Наименование характеристики	Значение характеристики
1	2	3
1.	Вид объекта недвижимости	здание
2.	Ранее присвоенный государственный учетный номер (инвентарный) здания, сооружения, объекта незавершенного строительства	-
3.	Кадастровый номер земельного участка (земельных участков), в границах которого (которых) расположены здание, сооружение, объект незавершенного строительства	47:05:0908004:36
4.	Уникальный учетный номер кадастрового квартала, в границах которого расположены здание, сооружение, объект незавершенного строительства	47:05:0908004
5.	Адрес здания, сооружения, объекта незавершенного строительства	Российская Федерация, Ленинградская область, район Подпорожский, село Винницы, улица Гражданская, дом 12

2. Сведения о характеристиках объекта недвижимости с кадастровым номером : 47:05:0908001:723 :

№ п/п	Наименование характеристики	Значение характеристики
1	2	3
5.1.	Сведения о местоположении здания, сооружения, объекта незавершенного строительства (при отсутствии адреса) в структурированном в соответствии с федеральной информационной адресной системой виде	-
5.2.	Дополнительные сведения о местоположении	-
6.	Иные сведения	-

3. Пояснения к сведениям об объекте недвижимости с кадастровым номером 47:05:0908001:723 :

1.	-
----	---

Описание местоположения зданий, сооружений, объектов незавершенного строительства на земельном участке

1. Сведения о характерных точках контура объекта недвижимости с кадастровым номером : 47:05:0908001:448 :

Система координат МСК-47, зона 3

Зона № 3

Обозначение характерных точек контура	Содержатся в Едином государственном реестре недвижимости			Определены в ходе выполнения комплексных кадастровых работ			Метод определения координат	Формулы, примененные для расчета средней квадратической погрешности определения координат характерных точек (Mt), м, с подставленными в такие формулы значениями и итоговые (вычисленные) значения Mt, м
	Координаты, м		Радиус, м	Координаты, м		Радиус, м		
	X	Y	R	X	Y	R		
1	2	3	4	5	6	7	8	9
н67О	-	-	-	515182.01	3297572.71	-	Фотограмметрический метод	0.1
н68О	-	-	-	515184.31	3297579.82	-	Фотограмметрический метод	0.1
н69О	-	-	-	515171.46	3297583.70	-	Фотограмметрический метод	0.1
н70О	-	-	-	515169.19	3297576.66	-	Фотограмметрический метод	0.1
н71О	-	-	-	515175.33	3297574.56	-	Фотограмметрический метод	0.1
н72О	-	-	-	515174.83	3297572.95	-	Фотограмметрический метод	0.1
н73О	-	-	-	515179.84	3297571.27	-	Фотограмметрический метод	0.1
н74О	-	-	-	515180.53	3297573.22	-	Фотограмметрический метод	0.1
н67О	-	-	-	515182.01	3297572.71	-	Фотограмметрический метод	0.1

2. Сведения о характеристиках объекта недвижимости с кадастровым номером : 47:05:0908001:448 :

№ п/п	Наименование характеристики	Значение характеристики
1	2	3
1.	Вид объекта недвижимости	здание
2.	Ранее присвоенный государственный учетный номер (инвентарный) здания, сооружения, объекта незавершенного строительства	-
3.	Кадастровый номер земельного участка (земельных участков), в границах которого (которых) расположены здание, сооружение, объект незавершенного строительства	47:05:0908004:79
4.	Уникальный учетный номер кадастрового квартала, в границах которого расположены здание, сооружение, объект незавершенного строительства	47:05:0908004
5.	Адрес здания, сооружения, объекта незавершенного строительства	Российская Федерация, Ленинградская область, район Подпорожский, село Винницы, улица Гражданская, дом 14

2. Сведения о характеристиках объекта недвижимости с кадастровым номером : 47:05:0908001:448 :

№ п/п	Наименование характеристики	Значение характеристики
1	2	3
5.1.	Сведения о местоположении здания, сооружения, объекта незавершенного строительства (при отсутствии адреса) в структурированном в соответствии с федеральной информационной адресной системой виде	-
5.2.	Дополнительные сведения о местоположении	-
6.	Иные сведения	-

3. Пояснения к сведениям об объекте недвижимости с кадастровым номером 47:05:0908001:448 :

1.	-
----	---

--	--

Описание местоположения зданий, сооружений, объектов незавершенного строительства на земельном участке

1. Сведения о характерных точках контура объекта недвижимости с кадастровым номером : 47:05:0908001:798 :

Система координат МСК-47, зона 3

Зона № 3

Обозначение характерных точек контура	Содержатся в Едином государственном реестре недвижимости			Определены в ходе выполнения комплексных кадастровых работ			Метод определения координат	Формулы, примененные для расчета средней квадратической погрешности определения координат характерных точек (Mt), м, с подставленными в такие формулы значениями и итоговые (вычисленные) значения Mt, м
	Координаты, м		Радиус, м	Координаты, м		Радиус, м		
	X	Y	R	X	Y	R		
1	2	3	4	5	6	7	8	9
н910	-	-	-	514999.13	3297622.65	-	Фотограмметрический метод	0.1
н920	-	-	-	515002.58	3297626.17	-	Фотограмметрический метод	0.1
н930	-	-	-	514999.85	3297629.04	-	Фотограмметрический метод	0.1
н940	-	-	-	514996.32	3297625.65	-	Фотограмметрический метод	0.1
н910	-	-	-	514999.13	3297622.65	-	Фотограмметрический метод	0.1

2. Сведения о характеристиках объекта недвижимости с кадастровым номером : 47:05:0908001:798 :

№ п/п	Наименование характеристики	Значение характеристики
1	2	3
1.	Вид объекта недвижимости	здание
2.	Ранее присвоенный государственный учетный номер (инвентарный) здания, сооружения, объекта незавершенного строительства	-
3.	Кадастровый номер земельного участка (земельных участков), в границах которого (которых) расположены здание, сооружение, объект незавершенного строительства	47:05:0908004:18
4.	Уникальный учетный номер кадастрового квартала, в границах которого расположены здание, сооружение, объект незавершенного строительства	47:05:0908004
5.	Адрес здания, сооружения, объекта незавершенного строительства	Российская Федерация, Ленинградская область, район Подпорожский, село Винницы, переулок Южный, дом 7
5.1.	Сведения о местоположении здания, сооружения, объекта незавершенного строительства (при отсутствии адреса) в структурированном в соответствии с федеральной информационной адресной системой виде	-
5.2.	Дополнительные сведения о местоположении	-
6.	Иные сведения	-

3. Пояснения к сведениям об объекте недвижимости с кадастровым номером 47:05:0908001:798 :

1.	-
----	---

Описание местоположения зданий, сооружений, объектов незавершенного строительства на земельном участке

1. Сведения о характерных точках контура объекта недвижимости с кадастровым номером : 47:05:0908001:526 :

Система координат МСК-47, зона 3

Зона № 3

Обозначение характерных точек контура	Содержатся в Едином государственном реестре недвижимости			Определены в ходе выполнения комплексных кадастровых работ			Метод определения координат	Формулы, примененные для расчета средней квадратической погрешности определения координат характерных точек (Mt), м, с подставленными в такие формулы значениями и итоговые (вычисленные) значения Mt, м
	Координаты, м		Радиус, м	Координаты, м		Радиус, м		
	X	Y	R	X	Y	R		
1	2	3	4	5	6	7	8	9
n105O	-	-	-	515016.64	3297578.02	-	Фотограмметрический метод	0.1
n106O	-	-	-	515009.71	3297575.72	-	Фотограмметрический метод	0.1
n107O	-	-	-	515013.72	3297562.52	-	Фотограмметрический метод	0.1
n108O	-	-	-	515020.79	3297564.73	-	Фотограмметрический метод	0.1
n105O	-	-	-	515016.64	3297578.02	-	Фотограмметрический метод	0.1

2. Сведения о характеристиках объекта недвижимости с кадастровым номером : 47:05:0908001:526 :

№ п/п	Наименование характеристики	Значение характеристики
1	2	3
1.	Вид объекта недвижимости	здание
2.	Ранее присвоенный государственный учетный номер (инвентарный) здания, сооружения, объекта незавершенного строительства	-
3.	Кадастровый номер земельного участка (земельных участков), в границах которого (которых) расположены здание, сооружение, объект незавершенного строительства	47:05:0908004:117
4.	Уникальный учетный номер кадастрового квартала, в границах которого расположены здание, сооружение, объект незавершенного строительства	47:05:0908004
5.	Адрес здания, сооружения, объекта незавершенного строительства	Российская Федерация, Ленинградская область, район Подпорожский, село Винницы, переулок Южный, дом 8
5.1.	Сведения о местоположении здания, сооружения, объекта незавершенного строительства (при отсутствии адреса) в структурированном в соответствии с федеральной информационной адресной системой виде	-
5.2.	Дополнительные сведения о местоположении	-
6.	Иные сведения	-

3. Пояснения к сведениям об объекте недвижимости с кадастровым номером 47:05:0908001:526 :

1.	-
----	---

Описание местоположения зданий, сооружений, объектов незавершенного строительства на земельном участке

1. Сведения о характерных точках контура объекта недвижимости с кадастровым номером : 47:05:0908001:438 :

Система координат МСК-47, зона 3

Зона № 3

Обозначение характерных точек контура	Содержатся в Едином государственном реестре недвижимости			Определены в ходе выполнения комплексных кадастровых работ			Метод определения координат	Формулы, примененные для расчета средней квадратической погрешности определения координат характерных точек (Mt), м, с подставленными в такие формулы значениями и итоговые (вычисленные) значения Mt, м
	Координаты, м		Радиус, м	Координаты, м		Радиус, м		
	X	Y	R	X	Y	R		
1	2	3	4	5	6	7	8	9
n109O	-	-	-	514957.84	3297549.09	-	Фотограмметрический метод	0.1
n110O	-	-	-	514959.62	3297555.04	-	Фотограмметрический метод	0.1
n111O	-	-	-	514946.78	3297559.00	-	Фотограмметрический метод	0.1
n112O	-	-	-	514944.94	3297552.97	-	Фотограмметрический метод	0.1
n109O	-	-	-	514957.84	3297549.09	-	Фотограмметрический метод	0.1

2. Сведения о характеристиках объекта недвижимости с кадастровым номером : 47:05:0908001:438 :

№ п/п	Наименование характеристики	Значение характеристики
1	2	3
1.	Вид объекта недвижимости	здание
2.	Ранее присвоенный государственный учетный номер (инвентарный) здания, сооружения, объекта незавершенного строительства	-
3.	Кадастровый номер земельного участка (земельных участков), в границах которого (которых) расположены здание, сооружение, объект незавершенного строительства	47:05:0908004:29
4.	Уникальный учетный номер кадастрового квартала, в границах которого расположены здание, сооружение, объект незавершенного строительства	47:05:0908004
5.	Адрес здания, сооружения, объекта незавершенного строительства	Российская Федерация, Ленинградская область, район Подпорожский, село Винницы, переулок Южный, дом 12
5.1.	Сведения о местоположении здания, сооружения, объекта незавершенного строительства (при отсутствии адреса) в структурированном в соответствии с федеральной информационной адресной системой виде	-
5.2.	Дополнительные сведения о местоположении	-
6.	Иные сведения	-

3. Пояснения к сведениям об объекте недвижимости с кадастровым номером 47:05:0908001:438 :

1.	-
----	---

Описание местоположения зданий, сооружений, объектов незавершенного строительства на земельном участке

1. Сведения о характерных точках контура объекта недвижимости с кадастровым номером : 47:05:0000000:4951 :

Система координат МСК-47, зона 3

Зона № 3

Обозначение характерных точек контура	Содержатся в Едином государственном реестре недвижимости			Определены в ходе выполнения комплексных кадастровых работ			Метод определения координат	Формулы, примененные для расчета средней квадратической погрешности определения координат характерных точек (Mt), м, с подставленными в такие формулы значениями и итоговые (вычисленные) значения Mt, м
	Координаты, м		Радиус, м	Координаты, м		Радиус, м		
	X	Y	R	X	Y	R		
1	2	3	4	5	6	7	8	9
н117О	-	-	-	514634.16	3297087.20	-	Фотограмметрический метод	0.1
н118О	-	-	-	514630.18	3297095.53	-	Фотограмметрический метод	0.1
н119О	-	-	-	514619.85	3297090.66	-	Фотограмметрический метод	0.1
н120О	-	-	-	514622.63	3297084.01	-	Фотограмметрический метод	0.1
н121О	-	-	-	514629.61	3297087.30	-	Фотограмметрический метод	0.1
н122О	-	-	-	514630.53	3297085.44	-	Фотограмметрический метод	0.1
н117О	-	-	-	514634.16	3297087.20	-	Фотограмметрический метод	0.1

2. Сведения о характеристиках объекта недвижимости с кадастровым номером : 47:05:0000000:4951 :

№ п/п	Наименование характеристики	Значение характеристики
1	2	3
1.	Вид объекта недвижимости	здание
2.	Ранее присвоенный государственный учетный номер (инвентарный) здания, сооружения, объекта незавершенного строительства	-
3.	Кадастровый номер земельного участка (земельных участков), в границах которого (которых) расположены здание, сооружение, объект незавершенного строительства	47:05:0908004:589
4.	Уникальный учетный номер кадастрового квартала, в границах которого расположены здание, сооружение, объект незавершенного строительства	47:05:0908004
5.	Адрес здания, сооружения, объекта незавершенного строительства	Российская Федерация, Ленинградская область, район Подпорожский, сельское поселение Винницкое, село Винницы, улица Великодворская, дом 68
5.1.	Сведения о местоположении здания, сооружения, объекта незавершенного строительства (при отсутствии адреса) в структурированном в соответствии с федеральной информационной адресной системой виде	-
5.2.	Дополнительные сведения о местоположении	-

2. Сведения о характеристиках объекта недвижимости с кадастровым номером : 47:05:0000000:4951 :

№ п/п	Наименование характеристики	Значение характеристики
1	2	3
6.	Иные сведения	-

3. Пояснения к сведениям об объекте недвижимости с кадастровым номером 47:05:0000000:4951 :

1.	-
----	---

Описание местоположения зданий, сооружений, объектов незавершенного строительства на земельном участке

1. Сведения о характерных точках контура объекта недвижимости с кадастровым номером : 47:05:0908001:903 :

Система координат МСК-47, зона 3

Зона № 3

Обозначение характерных точек контура	Содержатся в Едином государственном реестре недвижимости			Определены в ходе выполнения комплексных кадастровых работ			Метод определения координат	Формулы, примененные для расчета средней квадратической погрешности определения координат характерных точек (Mt), м, с подставленными в такие формулы значениями и итоговые (вычисленные) значения Mt, м
	Координаты, м		Радиус, м	Координаты, м		Радиус, м		
	X	Y	R	X	Y	R		
1	2	3	4	5	6	7	8	9
n133O	-	-	-	514616.76	3297136.55	-	Фотограмметрический метод	0.1
n134O	-	-	-	514604.33	3297131.38	-	Фотограмметрический метод	0.1
n135O	-	-	-	514607.42	3297123.85	-	Фотограмметрический метод	0.1
n136O	-	-	-	514619.87	3297128.95	-	Фотограмметрический метод	0.1
n133O	-	-	-	514616.76	3297136.55	-	Фотограмметрический метод	0.1

2. Сведения о характеристиках объекта недвижимости с кадастровым номером : 47:05:0908001:903 :

№ п/п	Наименование характеристики	Значение характеристики
1	2	3
1.	Вид объекта недвижимости	здание
2.	Ранее присвоенный государственный учетный номер (инвентарный) здания, сооружения, объекта незавершенного строительства	-
3.	Кадастровый номер земельного участка (земельных участков), в границах которого (которых) расположены здание, сооружение, объект незавершенного строительства	47:05:0908004:248
4.	Уникальный учетный номер кадастрового квартала, в границах которого расположены здание, сооружение, объект незавершенного строительства	47:05:0908004
5.	Адрес здания, сооружения, объекта незавершенного строительства	Российская Федерация, Ленинградская область, район Подпорожский, село Винницы, улица Великодворская, дом 64
5.1.	Сведения о местоположении здания, сооружения, объекта незавершенного строительства (при отсутствии адреса) в структурированном в соответствии с федеральной информационной адресной системой виде	-
5.2.	Дополнительные сведения о местоположении	-
6.	Иные сведения	-

3. Пояснения к сведениям об объекте недвижимости с кадастровым номером 47:05:0908001:903 :

1.	-
----	---

Описание местоположения зданий, сооружений, объектов незавершенного строительства на земельном участке

1. Сведения о характерных точках контура объекта недвижимости с кадастровым номером : 47:05:0908001:904 :

Система координат МСК-47, зона 3

Зона № 3

Обозначение характерных точек контура	Содержатся в Едином государственном реестре недвижимости			Определены в ходе выполнения комплексных кадастровых работ			Метод определения координат	Формулы, примененные для расчета средней квадратической погрешности определения координат характерных точек (Mt), м, с подставленными в такие формулы значениями и итоговые (вычисленные) значения Mt, м
	Координаты, м		Радиус, м	Координаты, м		Радиус, м		
	X	Y	R	X	Y	R		
1	2	3	4	5	6	7	8	9
n137O	-	-	-	514644.97	3297061.16	-	Фотограмметрический метод	0.1
n138O	-	-	-	514643.33	3297068.14	-	Фотограмметрический метод	0.1
n139O	-	-	-	514632.41	3297065.44	-	Фотограмметрический метод	0.1
n140O	-	-	-	514634.08	3297058.31	-	Фотограмметрический метод	0.1
n137O	-	-	-	514644.97	3297061.16	-	Фотограмметрический метод	0.1

2. Сведения о характеристиках объекта недвижимости с кадастровым номером : 47:05:0908001:904 :

№ п/п	Наименование характеристики	Значение характеристики
1	2	3
1.	Вид объекта недвижимости	здание
2.	Ранее присвоенный государственный учетный номер (инвентарный) здания, сооружения, объекта незавершенного строительства	-
3.	Кадастровый номер земельного участка (земельных участков), в границах которого (которых) расположены здание, сооружение, объект незавершенного строительства	47:05:0908004:23
4.	Уникальный учетный номер кадастрового квартала, в границах которого расположены здание, сооружение, объект незавершенного строительства	47:05:0908004
5.	Адрес здания, сооружения, объекта незавершенного строительства	Российская Федерация, Ленинградская область, район Подпорожский, село Винницы, улица Великодворская, дом 70
5.1.	Сведения о местоположении здания, сооружения, объекта незавершенного строительства (при отсутствии адреса) в структурированном в соответствии с федеральной информационной адресной системой виде	-
5.2.	Дополнительные сведения о местоположении	-
6.	Иные сведения	-

3. Пояснения к сведениям об объекте недвижимости с кадастровым номером 47:05:0908001:904 :

1. -

Описание местоположения зданий, сооружений, объектов незавершенного строительства на земельном участке

1. Сведения о характерных точках контура объекта недвижимости с кадастровым номером : 47:05:0908001:361 :

Система координат МСК-47, зона 3

Зона № 3

Обозначение характерных точек контура	Содержатся в Едином государственном реестре недвижимости			Определены в ходе выполнения комплексных кадастровых работ			Метод определения координат	Формулы, примененные для расчета средней квадратической погрешности определения координат характерных точек (Mt), м, с подставленными в такие формулы значениями и итоговые (вычисленные) значения Mt, м
	Координаты, м		Радиус, м	Координаты, м		Радиус, м		
	X	Y	R	X	Y	R		
1	2	3	4	5	6	7	8	9
n144O	-	-	-	514723.17	3297483.04	-	-	-
n145O	-	-	-	514724.77	3297489.33	-	-	-
n146O	-	-	-	514712.39	3297493.08	-	-	-
n147O	-	-	-	514710.75	3297486.95	-	-	-
n144O	-	-	-	514723.17	3297483.04	-	-	-

2. Сведения о характеристиках объекта недвижимости с кадастровым номером : 47:05:0908001:361 :

№ п/п	Наименование характеристики	Значение характеристики
1	2	3
1.	Вид объекта недвижимости	здание
2.	Ранее присвоенный государственный учетный номер (инвентарный) здания, сооружения, объекта незавершенного строительства	-
3.	Кадастровый номер земельного участка (земельных участков), в границах которого (которых) расположены здание, сооружение, объект незавершенного строительства	47:05:0908004:116
4.	Уникальный учетный номер кадастрового квартала, в границах которого расположены здание, сооружение, объект незавершенного строительства	47:05:0908004
5.	Адрес здания, сооружения, объекта незавершенного строительства	Российская Федерация, Ленинградская область, район Подпорожский, сельское поселение Винницкое, село Винницы, улица Великодворская, дом 25
5.1.	Сведения о местоположении здания, сооружения, объекта незавершенного строительства (при отсутствии адреса) в структурированном в соответствии с федеральной информационной адресной системой виде	-
5.2.	Дополнительные сведения о местоположении	-
6.	Иные сведения	-

3. Пояснения к сведениям об объекте недвижимости с кадастровым номером 47:05:0908001:361 :

1.	-
----	---

Описание местоположения зданий, сооружений, объектов незавершенного строительства на земельном участке

1. Сведения о характерных точках контура объекта недвижимости с кадастровым номером : 47:05:0908001:627 :

Система координат МСК-47, зона 3

Зона № 3

Обозначение характерных точек контура	Содержатся в Едином государственном реестре недвижимости			Определены в ходе выполнения комплексных кадастровых работ			Метод определения координат	Формулы, примененные для расчета средней квадратической погрешности определения координат характерных точек (Mt), м, с подставленными в такие формулы значениями и итоговые (вычисленные) значения Mt, м
	Координаты, м		Радиус, м	Координаты, м		Радиус, м		
	X	Y	R	X	Y	R		
1	2	3	4	5	6	7	8	9
n148O	-	-	-	514792.20	3297545.39	-	Фотограмметрический метод	0.1
n149O	-	-	-	514785.80	3297545.98	-	Фотограмметрический метод	0.1
n150O	-	-	-	514783.71	3297527.36	-	Фотограмметрический метод	0.1
n151O	-	-	-	514790.26	3297526.70	-	Фотограмметрический метод	0.1
n148O	-	-	-	514792.20	3297545.39	-	Фотограмметрический метод	0.1

2. Сведения о характеристиках объекта недвижимости с кадастровым номером : 47:05:0908001:627 :

№ п/п	Наименование характеристики	Значение характеристики
1	2	3
1.	Вид объекта недвижимости	здание
2.	Ранее присвоенный государственный учетный номер (инвентарный) здания, сооружения, объекта незавершенного строительства	-
3.	Кадастровый номер земельного участка (земельных участков), в границах которого (которых) расположены здание, сооружение, объект незавершенного строительства	47:05:0908004:113
4.	Уникальный учетный номер кадастрового квартала, в границах которого расположены здание, сооружение, объект незавершенного строительства	47:05:0908004
5.	Адрес здания, сооружения, объекта незавершенного строительства	Российская Федерация, Ленинградская область, район Подпорожский, село Винницы, улица Великодворская, дом 34
5.1.	Сведения о местоположении здания, сооружения, объекта незавершенного строительства (при отсутствии адреса) в структурированном в соответствии с федеральной информационной адресной системой виде	-
5.2.	Дополнительные сведения о местоположении	-
6.	Иные сведения	-

3. Пояснения к сведениям об объекте недвижимости с кадастровым номером 47:05:0908001:627 :

1. -

**Описание местоположения зданий, сооружений,
объектов незавершенного строительства на земельном участке**

**1. Сведения о характерных точках контура объекта недвижимости
с кадастровым номером : 47:05:0908001:626 :**

Система координат МСК-47, зона 3

Зона № 3

Обозначение характерных точек контура	Содержатся в Едином государственном реестре недвижимости			Определены в ходе выполнения комплексных кадастровых работ			Метод опреде ления коор динат	Формулы, примененные для расчета средней квадратической погрешности определения координат характерных точек (Mt), м, с подставленными в такие формулы значениями и итоговые (вычисленные) значения Mt, м
	Координаты, м		Ради ус, м	Координаты, м		Ради ус, м		
	X	Y	R	X	Y	R		
1	2	3	4	5	6	7	8	9
n164O	-	-	-	514899.26	3297944.24	-	-	-
n165O	-	-	-	514902.16	3297950.61	-	-	-
n166O	-	-	-	514893.79	3297954.15	-	-	-
n167O	-	-	-	514891.29	3297948.25	-	-	-
n168O	-	-	-	514893.57	3297947.28	-	-	-
n169O	-	-	-	514892.16	3297943.96	-	-	-
n170O	-	-	-	514894.60	3297942.92	-	-	-
n171O	-	-	-	514895.89	3297945.96	-	-	-
n164O	-	-	-	514899.26	3297944.24	-	-	-

**2. Сведения о характеристиках объекта недвижимости
с кадастровым номером : 47:05:0908001:626 :**

№ п/п	Наименование характеристики	Значение характеристики
1	2	3
1.	Вид объекта недвижимости	здание
2.	Ранее присвоенный государственный учетный номер (инвентарный) здания, сооружения, объекта незавершенного строительства	-
3.	Кадастровый номер земельного участка (земельных участков), в границах которого (которых) расположены здание, сооружение, объект незавершенного строительства	47:05:0908004:179
4.	Уникальный учетный номер кадастрового квартала, в границах которого расположены здание, сооружение, объект незавершенного строительства	47:05:0908004
5.	Адрес здания, сооружения, объекта незавершенного строительства	Российская Федерация, Ленинградская область, район Подпорожский, село Винницы, улица Великодворская, дом 20
5.1.	Сведения о местоположении здания, сооружения, объекта незавершенного строительства (при отсутствии адреса) в структурированном в соответствии с федеральной информационной адресной системой виде	-
5.2.	Дополнительные сведения о местоположении	-
6.	Иные сведения	-

3. Пояснения к сведениям об объекте недвижимости с кадастровым номером 47:05:0908001:626 :

1.	-
----	---

**Описание местоположения зданий, сооружений,
объектов незавершенного строительства на земельном участке**

**1. Сведения о характерных точках контура объекта недвижимости
с кадастровым номером : 47:05:0908001:728 :**

Система координат МСК-47, зона 3

Зона № 3

Обозначение характерных точек контура	Содержатся в Едином государственном реестре недвижимости			Определены в ходе выполнения комплексных кадастровых работ			Метод опреде ления коор динат	Формулы, примененные для расчета средней квадратической погрешности определения координат характерных точек (Mt), м, с подставленными в такие формулы значениями и итоговые (вычисленные) значения Mt, м
	Координаты, м		Ради ус, м	Координаты, м		Ради ус, м		
	X	Y	R	X	Y	R		
1	2	3	4	5	6	7	8	9
n178O	-	-	-	514670.43	3296937.70	-	-	-
n179O	-	-	-	514654.08	3296942.44	-	-	-
n180O	-	-	-	514656.29	3296950.08	-	-	-
n181O	-	-	-	514663.88	3296947.62	-	-	-
n182O	-	-	-	514664.67	3296950.81	-	-	-
n183O	-	-	-	514668.64	3296949.94	-	-	-
n184O	-	-	-	514668.23	3296947.97	-	-	-
n185O	-	-	-	514669.45	3296947.75	-	-	-
n186O	-	-	-	514669.06	3296945.94	-	-	-
n187O	-	-	-	514672.76	3296944.74	-	-	-
n178O	-	-	-	514670.43	3296937.70	-	-	-

**2. Сведения о характеристиках объекта недвижимости
с кадастровым номером : 47:05:0908001:728 :**

№ п/п	Наименование характеристики	Значение характеристики
1	2	3
1.	Вид объекта недвижимости	здание
2.	Ранее присвоенный государственный учетный номер (инвентарный) здания, сооружения, объекта незавершенного строительства	-
3.	Кадастровый номер земельного участка (земельных участков), в границах которого (которых) расположены здание, сооружение, объект незавершенного строительства	47:05:0908004:84
4.	Уникальный учетный номер кадастрового квартала, в границах которого расположены здание, сооружение, объект незавершенного строительства	47:05:0908004
5.	Адрес здания, сооружения, объекта незавершенного строительства	Российская Федерация, Ленинградская область, район Подпорожский, село Винницы, улица Великодворская, дом 76
5.1.	Сведения о местоположении здания, сооружения, объекта незавершенного строительства (при отсутствии адреса) в структурированном в соответствии с федеральной информационной адресной системой виде	-
5.2.	Дополнительные сведения о местоположении	-

2. Сведения о характеристиках объекта недвижимости с кадастровым номером : 47:05:0908001:728 :

№ п/п	Наименование характеристики	Значение характеристики
1	2	3
6.	Иные сведения	-

3. Пояснения к сведениям об объекте недвижимости с кадастровым номером 47:05:0908001:728 :

1.	-
----	---

**Описание местоположения зданий, сооружений,
объектов незавершенного строительства на земельном участке**

**1. Сведения о характерных точках контура объекта недвижимости
с кадастровым номером : 47:05:0000000:4307 :**

Система координат МСК-47, зона 3

Зона № 3

Обозначение характерных точек контура	Содержатся в Едином государственном реестре недвижимости			Определены в ходе выполнения комплексных кадастровых работ			Метод опреде ления коор динат	Формулы, примененные для расчета средней квадратической погрешности определения координат характерных точек (Mt), м, с подставленными в такие формулы значениями и итоговые (вычисленные) значения Mt, м
	Координаты, м		Ради ус, м	Координаты, м		Ради ус, м		
	X	Y	R	X	Y	R		
1	2	3	4	5	6	7	8	9
н197О	-	-	-	515458.17	3297777.21	-	-	-
н198О	-	-	-	515458.49	3297777.83	-	-	-
н199О	-	-	-	515461.60	3297776.31	-	-	-
н200О	-	-	-	515463.60	3297781.04	-	-	-
н201О	-	-	-	515460.42	3297782.42	-	-	-
н202О	-	-	-	515463.75	3297789.82	-	-	-
н203О	-	-	-	515463.01	3297790.09	-	-	-
н204О	-	-	-	515464.42	3297793.42	-	-	-
н205О	-	-	-	515459.74	3297795.59	-	-	-
н206О	-	-	-	515458.29	3297792.18	-	-	-
н207О	-	-	-	515453.54	3297794.24	-	-	-
н208О	-	-	-	515448.01	3297781.69	-	-	-
н197О	-	-	-	515458.17	3297777.21	-	-	-

**2. Сведения о характеристиках объекта недвижимости
с кадастровым номером : 47:05:0000000:4307 :**

№ п/п	Наименование характеристики	Значение характеристики
1	2	3
1.	Вид объекта недвижимости	здание
2.	Ранее присвоенный государственный учетный номер (инвентарный) здания, сооружения, объекта незавершенного строительства	-
3.	Кадастровый номер земельного участка (земельных участков), в границах которого (которых) расположены здание, сооружение, объект незавершенного строительства	47:05:0908004:73
4.	Уникальный учетный номер кадастрового квартала, в границах которого расположены здание, сооружение, объект незавершенного строительства	47:05:0908004
5.	Адрес здания, сооружения, объекта незавершенного строительства	Российская Федерация, Ленинградская область, район Подпорожский район, волость Винницкая, село Винницы, улица Гражданская, дом 2

2. Сведения о характеристиках объекта недвижимости с кадастровым номером : 47:05:0000000:4307 :

№ п/п	Наименование характеристики	Значение характеристики
1	2	3
5.1.	Сведения о местоположении здания, сооружения, объекта незавершенного строительства (при отсутствии адреса) в структурированном в соответствии с федеральной информационной адресной системой виде	-
5.2.	Дополнительные сведения о местоположении	-
6.	Иные сведения	-

3. Пояснения к сведениям об объекте недвижимости с кадастровым номером 47:05:0000000:4307 :

1.	-
----	---

**Описание местоположения зданий, сооружений,
объектов незавершенного строительства на земельном участке**

**1. Сведения о характерных точках контура объекта недвижимости
с кадастровым номером : 47:05:0908001:369 :**

Система координат МСК-47, зона 3

Зона № 3

Обозначение характерных точек контура	Содержатся в Едином государственном реестре недвижимости			Определены в ходе выполнения комплексных кадастровых работ			Метод опреде ления коор динат	Формулы, примененные для расчета средней квадратической погрешности определения координат характерных точек (Mt), м, с подставленными в такие формулы значениями и итоговые (вычисленные) значения Mt, м
	Координаты, м		Ради ус, м	Координаты, м		Ради ус, м		
	X	Y	R	X	Y	R		
1	2	3	4	5	6	7	8	9
n209O	-	-	-	515470.34	3297804.84	-	-	-
n210O	-	-	-	515479.73	3297827.26	-	-	-
n211O	-	-	-	515474.46	3297829.48	-	-	-
n212O	-	-	-	515472.18	3297824.24	-	-	-
n213O	-	-	-	515469.79	3297825.35	-	-	-
n214O	-	-	-	515463.47	3297810.40	-	-	-
n215O	-	-	-	515465.38	3297809.55	-	-	-
n216O	-	-	-	515464.44	3297807.17	-	-	-
n209O	-	-	-	515470.34	3297804.84	-	-	-

**2. Сведения о характеристиках объекта недвижимости
с кадастровым номером : 47:05:0908001:369 :**

№ п/п	Наименование характеристики	Значение характеристики
1	2	3
1.	Вид объекта недвижимости	здание
2.	Ранее присвоенный государственный учетный номер (инвентарный) здания, сооружения, объекта незавершенного строительства	-
3.	Кадастровый номер земельного участка (земельных участков), в границах которого (которых) расположены здание, сооружение, объект незавершенного строительства	47:05:0908004:202
4.	Уникальный учетный номер кадастрового квартала, в границах которого расположены здание, сооружение, объект незавершенного строительства	47:05:0908004
5.	Адрес здания, сооружения, объекта незавершенного строительства	Российская Федерация, Ленинградская область, район Подпорожский, село Винницы, улица Гражданская, дом 4
5.1.	Сведения о местоположении здания, сооружения, объекта незавершенного строительства (при отсутствии адреса) в структурированном в соответствии с федеральной информационной адресной системой виде	-
5.2.	Дополнительные сведения о местоположении	-
6.	Иные сведения	-

3. Пояснения к сведениям об объекте недвижимости с кадастровым номером 47:05:0908001:369 :

1.

-

Описание местоположения зданий, сооружений, объектов незавершенного строительства на земельном участке

1. Сведения о характерных точках контура объекта недвижимости с кадастровым номером : 47:05:0000000:4971 :

Система координат МСК-47, зона 3

Зона № 3

Обозначение характерных точек контура	Содержатся в Едином государственном реестре недвижимости			Определены в ходе выполнения комплексных кадастровых работ			Метод определения координат	Формулы, примененные для расчета средней квадратической погрешности определения координат характерных точек (Mt), м, с подставленными в такие формулы значениями и итоговые (вычисленные) значения Mt, м
	Координаты, м		Радиус, м	Координаты, м		Радиус, м		
	X	Y	R	X	Y	R		
1	2	3	4	5	6	7	8	9
н222О	-	-	-	515041.03	3296978.63	-	-	-
н223О	-	-	-	515043.26	3296985.06	-	-	-
н224О	-	-	-	515032.89	3296988.76	-	-	-
н225О	-	-	-	515030.59	3296981.97	-	-	-
н222О	-	-	-	515041.03	3296978.63	-	-	-

2. Сведения о характеристиках объекта недвижимости с кадастровым номером : 47:05:0000000:4971 :

№ п/п	Наименование характеристики	Значение характеристики
1	2	3
1.	Вид объекта недвижимости	здание
2.	Ранее присвоенный государственный учетный номер (инвентарный) здания, сооружения, объекта незавершенного строительства	-
3.	Кадастровый номер земельного участка (земельных участков), в границах которого (которых) расположены здание, сооружение, объект незавершенного строительства	47:05:0908004:2
4.	Уникальный учетный номер кадастрового квартала, в границах которого расположены здание, сооружение, объект незавершенного строительства	47:05:0908004
5.	Адрес здания, сооружения, объекта незавершенного строительства	Российская Федерация, Ленинградская область, район Подпорожский, село Винницы, улица Гражданская, дом 42
5.1.	Сведения о местоположении здания, сооружения, объекта незавершенного строительства (при отсутствии адреса) в структурированном в соответствии с федеральной информационной адресной системой виде	-
5.2.	Дополнительные сведения о местоположении	-
6.	Иные сведения	-

3. Пояснения к сведениям об объекте недвижимости с кадастровым номером 47:05:0000000:4971 :

1.	-
----	---

Описание местоположения зданий, сооружений, объектов незавершенного строительства на земельном участке

1. Сведения о характерных точках контура объекта недвижимости с кадастровым номером : 47:05:0000000:4416 :

Система координат МСК-47, зона 3

Зона № 3

Обозначение характерных точек контура	Содержатся в Едином государственном реестре недвижимости			Определены в ходе выполнения комплексных кадастровых работ			Метод опреде ления коор динат	Формулы, примененные для расчета средней квадратической погрешности определения координат характерных точек (Mt), м, с подставленными в такие формулы значениями и итоговые (вычисленные) значения Mt, м
	Координаты, м		Ради ус, м	Координаты, м		Ради ус, м		
	X	Y	R	X	Y	R		
1	2	3	4	5	6	7	8	9
н226О	-	-	-	515048.53	3297004.04	-	-	-
н227О	-	-	-	515050.86	3297011.57	-	-	-
н228О	-	-	-	515040.51	3297015.18	-	-	-
н229О	-	-	-	515037.84	3297007.77	-	-	-
н226О	-	-	-	515048.53	3297004.04	-	-	-

2. Сведения о характеристиках объекта недвижимости с кадастровым номером : 47:05:0000000:4416 :

№ п/п	Наименование характеристики	Значение характеристики
1	2	3
1.	Вид объекта недвижимости	здание
2.	Ранее присвоенный государственный учетный номер (инвентарный) здания, сооружения, объекта незавершенного строительства	-
3.	Кадастровый номер земельного участка (земельных участков), в границах которого (которых) расположены здание, сооружение, объект незавершенного строительства	47:05:0908004:76
4.	Уникальный учетный номер кадастрового квартала, в границах которого расположены здание, сооружение, объект незавершенного строительства	47:05:0908004
5.	Адрес здания, сооружения, объекта незавершенного строительства	Российская Федерация, Ленинградская область, район Подпорожский, село Винницы, улица Гражданская, дом 40а
5.1.	Сведения о местоположении здания, сооружения, объекта незавершенного строительства (при отсутствии адреса) в структурированном в соответствии с федеральной информационной адресной системой виде	-
5.2.	Дополнительные сведения о местоположении	-
6.	Иные сведения	-

3. Пояснения к сведениям об объекте недвижимости с кадастровым номером 47:05:0000000:4416 :

1.	-
----	---

Описание местоположения зданий, сооружений, объектов незавершенного строительства на земельном участке

1. Сведения о характерных точках контура объекта недвижимости с кадастровым номером : 47:05:0908001:730 :

Система координат МСК-47, зона 3

Зона № 3

Обозначение характерных точек контура	Содержатся в Едином государственном реестре недвижимости			Определены в ходе выполнения комплексных кадастровых работ			Метод определения координат	Формулы, примененные для расчета средней квадратической погрешности определения координат характерных точек (Mt), м, с подставленными в такие формулы значениями и итоговые (вычисленные) значения Mt, м
	Координаты, м		Радиус, м	Координаты, м		Радиус, м		
	X	Y	R	X	Y	R		
1	2	3	4	5	6	7	8	9
н2300	-	-	-	515080.03	3297103.27	-	-	-
н2310	-	-	-	515082.46	3297113.66	-	-	-
н2320	-	-	-	515070.34	3297116.83	-	-	-
н2330	-	-	-	515068.28	3297108.80	-	-	-
н2340	-	-	-	515077.29	3297106.87	-	-	-
н2350	-	-	-	515076.71	3297104.02	-	-	-
н2300	-	-	-	515080.03	3297103.27	-	-	-

2. Сведения о характеристиках объекта недвижимости с кадастровым номером : 47:05:0908001:730 :

№ п/п	Наименование характеристики	Значение характеристики
1	2	3
1.	Вид объекта недвижимости	здание
2.	Ранее присвоенный государственный учетный номер (инвентарный) здания, сооружения, объекта незавершенного строительства	-
3.	Кадастровый номер земельного участка (земельных участков), в границах которого (которых) расположены здание, сооружение, объект незавершенного строительства	47:05:0908004:28
4.	Уникальный учетный номер кадастрового квартала, в границах которого расположены здание, сооружение, объект незавершенного строительства	47:05:0908004
5.	Адрес здания, сооружения, объекта незавершенного строительства	Российская Федерация, Ленинградская область, район Подпорожский, село Винницы, улица Гражданская, дом 34
5.1.	Сведения о местоположении здания, сооружения, объекта незавершенного строительства (при отсутствии адреса) в структурированном в соответствии с федеральной информационной адресной системой виде	-
5.2.	Дополнительные сведения о местоположении	-
6.	Иные сведения	-

3. Пояснения к сведениям об объекте недвижимости с кадастровым номером 47:05:0908001:730 :

1. -

Описание местоположения зданий, сооружений, объектов незавершенного строительства на земельном участке

1. Сведения о характерных точках контура объекта недвижимости с кадастровым номером : 47:05:0908001:630 :

Система координат МСК-47, зона 3

Зона № 3

Обозначение характерных точек контура	Содержатся в Едином государственном реестре недвижимости			Определены в ходе выполнения комплексных кадастровых работ			Метод определения координат	Формулы, примененные для расчета средней квадратической погрешности определения координат характерных точек (Mt), м, с подставленными в такие формулы значениями и итоговые (вычисленные) значения Mt, м
	Координаты, м		Радиус, м	Координаты, м		Радиус, м		
	X	Y	R	X	Y	R		
1	2	3	4	5	6	7	8	9
н236О	-	-	-	515086.16	3297132.37	-	-	-
н237О	-	-	-	515088.01	3297140.24	-	-	-
н238О	-	-	-	515076.70	3297142.79	-	-	-
н239О	-	-	-	515074.85	3297134.94	-	-	-
н236О	-	-	-	515086.16	3297132.37	-	-	-

2. Сведения о характеристиках объекта недвижимости с кадастровым номером : 47:05:0908001:630 :

№ п/п	Наименование характеристики	Значение характеристики
1	2	3
1.	Вид объекта недвижимости	здание
2.	Ранее присвоенный государственный учетный номер (инвентарный) здания, сооружения, объекта незавершенного строительства	-
3.	Кадастровый номер земельного участка (земельных участков), в границах которого (которых) расположены здание, сооружение, объект незавершенного строительства	47:05:0908004:82
4.	Уникальный учетный номер кадастрового квартала, в границах которого расположены здание, сооружение, объект незавершенного строительства	47:05:0908004
5.	Адрес здания, сооружения, объекта незавершенного строительства	Российская Федерация, Ленинградская область, район Подпорожский, село Винницы, улица Гражданская, дом 32
5.1.	Сведения о местоположении здания, сооружения, объекта незавершенного строительства (при отсутствии адреса) в структурированном в соответствии с федеральной информационной адресной системой виде	-
5.2.	Дополнительные сведения о местоположении	-
6.	Иные сведения	-

3. Пояснения к сведениям об объекте недвижимости с кадастровым номером 47:05:0908001:630 :

1.	-
----	---

Описание местоположения зданий, сооружений, объектов незавершенного строительства на земельном участке

1. Сведения о характерных точках контура объекта недвижимости с кадастровым номером : 47:05:0908001:537 :

Система координат МСК-47, зона 3

Зона № 3

Обозначение характерных точек контура	Содержатся в Едином государственном реестре недвижимости			Определены в ходе выполнения комплексных кадастровых работ			Метод определения координат	Формулы, примененные для расчета средней квадратической погрешности определения координат характерных точек (Mt), м, с подставленными в такие формулы значениями и итоговые (вычисленные) значения Mt, м
	Координаты, м		Радиус, м	Координаты, м		Радиус, м		
	X	Y	R	X	Y	R		
1	2	3	4	5	6	7	8	9
н2400	-	-	-	515094.26	3297157.54	-	-	-
н2410	-	-	-	515096.48	3297167.53	-	-	-
н2420	-	-	-	515082.25	3297170.74	-	-	-
н2430	-	-	-	515080.21	3297160.67	-	-	-
н2400	-	-	-	515094.26	3297157.54	-	-	-

2. Сведения о характеристиках объекта недвижимости с кадастровым номером : 47:05:0908001:537 :

№ п/п	Наименование характеристики	Значение характеристики
1	2	3
1.	Вид объекта недвижимости	здание
2.	Ранее присвоенный государственный учетный номер (инвентарный) здания, сооружения, объекта незавершенного строительства	-
3.	Кадастровый номер земельного участка (земельных участков), в границах которого (которых) расположены здание, сооружение, объект незавершенного строительства	47:05:0908004:211, 47:05:0908004:212
4.	Уникальный учетный номер кадастрового квартала, в границах которого расположены здание, сооружение, объект незавершенного строительства	47:05:0908004
5.	Адрес здания, сооружения, объекта незавершенного строительства	Российская Федерация, Ленинградская область, район Подпорожский, село Винницы, улица Гражданская, дом 30
5.1.	Сведения о местоположении здания, сооружения, объекта незавершенного строительства (при отсутствии адреса) в структурированном в соответствии с федеральной информационной адресной системой виде	-
5.2.	Дополнительные сведения о местоположении	-
6.	Иные сведения	-

3. Пояснения к сведениям об объекте недвижимости с кадастровым номером 47:05:0908001:537 :

1.	-
----	---

Описание местоположения зданий, сооружений, объектов незавершенного строительства на земельном участке

1. Сведения о характерных точках контура объекта недвижимости с кадастровым номером : 47:05:0000000:4209 :

Система координат МСК-47, зона 3

Зона № 3

Обозначение характерных точек контура	Содержатся в Едином государственном реестре недвижимости			Определены в ходе выполнения комплексных кадастровых работ			Метод определения координат	Формулы, примененные для расчета средней квадратической погрешности определения координат характерных точек (Mt), м, с подставленными в такие формулы значениями и итоговые (вычисленные) значения Mt, м
	Координаты, м		Радиус, м	Координаты, м		Радиус, м		
	X	Y	R	X	Y	R		
1	2	3	4	5	6	7	8	9
н2500	-	-	-	515097.00	3297182.12	-	-	-
н2510	-	-	-	515100.36	3297192.28	-	-	-
н2520	-	-	-	515090.22	3297195.79	-	-	-
н2530	-	-	-	515087.29	3297187.42	-	-	-
н2540	-	-	-	515093.02	3297185.42	-	-	-
н2550	-	-	-	515092.35	3297183.47	-	-	-
н2500	-	-	-	515097.00	3297182.12	-	-	-

2. Сведения о характеристиках объекта недвижимости с кадастровым номером : 47:05:0000000:4209 :

№ п/п	Наименование характеристики	Значение характеристики
1	2	3
1.	Вид объекта недвижимости	здание
2.	Ранее присвоенный государственный учетный номер (инвентарный) здания, сооружения, объекта незавершенного строительства	-
3.	Кадастровый номер земельного участка (земельных участков), в границах которого (которых) расположены здание, сооружение, объект незавершенного строительства	47:05:0908004:115
4.	Уникальный учетный номер кадастрового квартала, в границах которого расположены здание, сооружение, объект незавершенного строительства	47:05:0908004
5.	Адрес здания, сооружения, объекта незавершенного строительства	Российская Федерация, Ленинградская область, район Подпорожский район, волость Винницкая, село Винницы, улица Гражданская, дом 28
5.1.	Сведения о местоположении здания, сооружения, объекта незавершенного строительства (при отсутствии адреса) в структурированном в соответствии с федеральной информационной адресной системой виде	-
5.2.	Дополнительные сведения о местоположении	-
6.	Иные сведения	-

3. Пояснения к сведениям об объекте недвижимости с кадастровым номером 47:05:0000000:4209 :

1.	-
----	---

Описание местоположения зданий, сооружений, объектов незавершенного строительства на земельном участке

1. Сведения о характерных точках контура объекта недвижимости с кадастровым номером : 47:05:0908001:729 :

Система координат МСК-47, зона 3

Зона № 3

Обозначение характерных точек контура	Содержатся в Едином государственном реестре недвижимости			Определены в ходе выполнения комплексных кадастровых работ			Метод определения координат	Формулы, примененные для расчета средней квадратической погрешности определения координат характерных точек (Mt), м, с подставленными в такие формулы значениями и итоговые (вычисленные) значения Mt, м
	Координаты, м		Радиус, м	Координаты, м		Радиус, м		
	X	Y	R	X	Y	R		
1	2	3	4	5	6	7	8	9
н256О	-	-	-	515097.74	3297219.65	-	-	-
н257О	-	-	-	515113.89	3297215.00	-	-	-
н258О	-	-	-	515112.29	3297209.00	-	-	-
н259О	-	-	-	515095.99	3297213.00	-	-	-
н256О	-	-	-	515097.74	3297219.65	-	-	-

2. Сведения о характеристиках объекта недвижимости с кадастровым номером : 47:05:0908001:729 :

№ п/п	Наименование характеристики	Значение характеристики
1	2	3
1.	Вид объекта недвижимости	здание
2.	Ранее присвоенный государственный учетный номер (инвентарный) здания, сооружения, объекта незавершенного строительства	-
3.	Кадастровый номер земельного участка (земельных участков), в границах которого (которых) расположены здание, сооружение, объект незавершенного строительства	47:05:0908004:32
4.	Уникальный учетный номер кадастрового квартала, в границах которого расположены здание, сооружение, объект незавершенного строительства	47:05:0908004
5.	Адрес здания, сооружения, объекта незавершенного строительства	Российская Федерация, Ленинградская область, район Подпорожский, село Винницы, улица Гражданская, дом 26
5.1.	Сведения о местоположении здания, сооружения, объекта незавершенного строительства (при отсутствии адреса) в структурированном в соответствии с федеральной информационной адресной системой виде	-
5.2.	Дополнительные сведения о местоположении	-
6.	Иные сведения	-

3. Пояснения к сведениям об объекте недвижимости с кадастровым номером 47:05:0908001:729 :

1.	-
----	---

**Описание местоположения зданий, сооружений,
объектов незавершенного строительства на земельном участке**

**1. Сведения о характерных точках контура объекта недвижимости
с кадастровым номером : 47:05:0908001:621 :**

Система координат МСК-47, зона 3

Зона № 3

Обозначение характерных точек контура	Содержатся в Едином государственном реестре недвижимости			Определены в ходе выполнения комплексных кадастровых работ			Метод опреде ления коор динат	Формулы, примененные для расчета средней квадратической погрешности определения координат характерных точек (Mt), м, с подставленными в такие формулы значениями и итоговые (вычисленные) значения Mt, м
	Координаты, м		Ради ус, м	Координаты, м		Ради ус, м		
	X	Y	R	X	Y	R		
1	2	3	4	5	6	7	8	9
н2600	-	-	-	515121.71	3297234.74	-	-	-
н2610	-	-	-	515123.03	3297241.41	-	-	-
н2620	-	-	-	515106.04	3297244.83	-	-	-
н2630	-	-	-	515104.69	3297238.10	-	-	-
н2640	-	-	-	515112.81	3297236.43	-	-	-
н2650	-	-	-	515112.50	3297234.71	-	-	-
н2660	-	-	-	515116.52	3297234.01	-	-	-
н2670	-	-	-	515116.83	3297235.64	-	-	-
н2600	-	-	-	515121.71	3297234.74	-	-	-

**2. Сведения о характеристиках объекта недвижимости
с кадастровым номером : 47:05:0908001:621 :**

№ п/п	Наименование характеристики	Значение характеристики
1	2	3
1.	Вид объекта недвижимости	здание
2.	Ранее присвоенный государственный учетный номер (инвентарный) здания, сооружения, объекта незавершенного строительства	-
3.	Кадастровый номер земельного участка (земельных участков), в границах которого (которых) расположены здание, сооружение, объект незавершенного строительства	47:05:0908004:15
4.	Уникальный учетный номер кадастрового квартала, в границах которого расположены здание, сооружение, объект незавершенного строительства	47:05:0908004
5.	Адрес здания, сооружения, объекта незавершенного строительства	Российская Федерация, 187760, Ленинградская область, район Подпорожский, село Винницы, улица Гражданская, дом 24
5.1.	Сведения о местоположении здания, сооружения, объекта незавершенного строительства (при отсутствии адреса) в структурированном в соответствии с федеральной информационной адресной системой виде	-
5.2.	Дополнительные сведения о местоположении	-
6.	Иные сведения	-

3. Пояснения к сведениям об объекте недвижимости с кадастровым номером 47:05:0908001:621 :

1.

-

Описание местоположения зданий, сооружений, объектов незавершенного строительства на земельном участке

1. Сведения о характерных точках контура объекта недвижимости с кадастровым номером : 47:05:0908001:804 :

Система координат МСК-47, зона 3

Зона № 3

Обозначение характерных точек контура	Содержатся в Едином государственном реестре недвижимости			Определены в ходе выполнения комплексных кадастровых работ			Метод определения координат	Формулы, примененные для расчета средней квадратической погрешности определения координат характерных точек (Mt), м, с подставленными в такие формулы значениями и итоговые (вычисленные) значения Mt, м
	Координаты, м		Радиус, м	Координаты, м		Радиус, м		
	X	Y	R	X	Y	R		
1	2	3	4	5	6	7	8	9
n268O	-	-	-	515145.97	3297411.29	-	-	-
n269O	-	-	-	515146.33	3297419.09	-	-	-
n270O	-	-	-	515137.69	3297419.69	-	-	-
n271O	-	-	-	515137.31	3297411.92	-	-	-
n268O	-	-	-	515145.97	3297411.29	-	-	-

2. Сведения о характеристиках объекта недвижимости с кадастровым номером : 47:05:0908001:804 :

№ п/п	Наименование характеристики	Значение характеристики
1	2	3
1.	Вид объекта недвижимости	здание
2.	Ранее присвоенный государственный учетный номер (инвентарный) здания, сооружения, объекта незавершенного строительства	-
3.	Кадастровый номер земельного участка (земельных участков), в границах которого (которых) расположены здание, сооружение, объект незавершенного строительства	47:05:0908004:585
4.	Уникальный учетный номер кадастрового квартала, в границах которого расположены здание, сооружение, объект незавершенного строительства	47:05:0908004
5.	Адрес здания, сооружения, объекта незавершенного строительства	Российская Федерация, Ленинградская область, район Подпорожский, село Винницы, улица Гражданская, дом 22
5.1.	Сведения о местоположении здания, сооружения, объекта незавершенного строительства (при отсутствии адреса) в структурированном в соответствии с федеральной информационной адресной системой виде	-
5.2.	Дополнительные сведения о местоположении	-
6.	Иные сведения	-

3. Пояснения к сведениям об объекте недвижимости с кадастровым номером 47:05:0908001:804 :

1.	-
----	---

Описание местоположения зданий, сооружений, объектов незавершенного строительства на земельном участке

1. Сведения о характерных точках контура объекта недвижимости с кадастровым номером : 47:05:0908001:453 :

Система координат МСК-47, зона 3

Зона № 3

Обозначение характерных точек контура	Содержатся в Едином государственном реестре недвижимости			Определены в ходе выполнения комплексных кадастровых работ			Метод определения координат	Формулы, примененные для расчета средней квадратической погрешности определения координат характерных точек (Mt), м, с подставленными в такие формулы значениями и итоговые (вычисленные) значения Mt, м
	Координаты, м		Радиус, м	Координаты, м		Радиус, м		
	X	Y	R	X	Y	R		
1	2	3	4	5	6	7	8	9
н282О	-	-	-	515158.29	3297462.91	-	-	-
н283О	-	-	-	515158.77	3297469.79	-	-	-
н284О	-	-	-	515147.18	3297470.33	-	-	-
н285О	-	-	-	515146.70	3297463.48	-	-	-
н282О	-	-	-	515158.29	3297462.91	-	-	-

2. Сведения о характеристиках объекта недвижимости с кадастровым номером : 47:05:0908001:453 :

№ п/п	Наименование характеристики	Значение характеристики
1	2	3
1.	Вид объекта недвижимости	здание
2.	Ранее присвоенный государственный учетный номер (инвентарный) здания, сооружения, объекта незавершенного строительства	-
3.	Кадастровый номер земельного участка (земельных участков), в границах которого (которых) расположены здание, сооружение, объект незавершенного строительства	47:05:0908004:9
4.	Уникальный учетный номер кадастрового квартала, в границах которого расположены здание, сооружение, объект незавершенного строительства	47:05:0908004
5.	Адрес здания, сооружения, объекта незавершенного строительства	Российская Федерация, Ленинградская область, район Подпорожский, село Винницы, улица Гражданская, дом 20
5.1.	Сведения о местоположении здания, сооружения, объекта незавершенного строительства (при отсутствии адреса) в структурированном в соответствии с федеральной информационной адресной системой виде	-
5.2.	Дополнительные сведения о местоположении	-
6.	Иные сведения	-

3. Пояснения к сведениям об объекте недвижимости с кадастровым номером 47:05:0908001:453 :

1.	-
----	---

Описание местоположения зданий, сооружений, объектов незавершенного строительства на земельном участке

1. Сведения о характерных точках контура объекта недвижимости с кадастровым номером : 47:05:0908001:711 :

Система координат МСК-47, зона 3

Зона № 3

Обозначение характерных точек контура	Содержатся в Едином государственном реестре недвижимости			Определены в ходе выполнения комплексных кадастровых работ			Метод определения координат	Формулы, примененные для расчета средней квадратической погрешности определения координат характерных точек (Mt), м, с подставленными в такие формулы значениями и итоговые (вычисленные) значения Mt, м
	Координаты, м		Радиус, м	Координаты, м		Радиус, м		
	X	Y	R	X	Y	R		
1	2	3	4	5	6	7	8	9
н286О	-	-	-	515100.21	3297627.84	-	-	-
н287О	-	-	-	515096.79	3297639.11	-	-	-
н288О	-	-	-	515089.50	3297636.83	-	-	-
н289О	-	-	-	515093.02	3297625.66	-	-	-
н286О	-	-	-	515100.21	3297627.84	-	-	-

2. Сведения о характеристиках объекта недвижимости с кадастровым номером : 47:05:0908001:711 :

№ п/п	Наименование характеристики	Значение характеристики
1	2	3
1.	Вид объекта недвижимости	здание
2.	Ранее присвоенный государственный учетный номер (инвентарный) здания, сооружения, объекта незавершенного строительства	-
3.	Кадастровый номер земельного участка (земельных участков), в границах которого (которых) расположены здание, сооружение, объект незавершенного строительства	47:05:0908004:13
4.	Уникальный учетный номер кадастрового квартала, в границах которого расположены здание, сооружение, объект незавершенного строительства	47:05:0908004
5.	Адрес здания, сооружения, объекта незавершенного строительства	Российская Федерация, Ленинградская область, район Подпорожский, село Винницы, переулок Южный, дом 3
5.1.	Сведения о местоположении здания, сооружения, объекта незавершенного строительства (при отсутствии адреса) в структурированном в соответствии с федеральной информационной адресной системой виде	-
5.2.	Дополнительные сведения о местоположении	-
6.	Иные сведения	-

3. Пояснения к сведениям об объекте недвижимости с кадастровым номером 47:05:0908001:711 :

1.	-
----	---

**Описание местоположения зданий, сооружений,
объектов незавершенного строительства на земельном участке**

**1. Сведения о характерных точках контура объекта недвижимости
с кадастровым номером : 47:05:0908001:889 :**

Система координат МСК-47, зона 3

Зона № 3

Обозначение характерных точек контура	Содержатся в Едином государственном реестре недвижимости			Определены в ходе выполнения комплексных кадастровых работ			Метод опреде ления коор динат	Формулы, примененные для расчета средней квадратической погрешности определения координат характерных точек (Mt), м, с подставленными в такие формулы значениями и итоговые (вычисленные) значения Mt, м
	Координаты, м		Ради ус, м	Координаты, м		Ради ус, м		
	X	Y	R	X	Y	R		
1	2	3	4	5	6	7	8	9
н2900	-	-	-	515065.51	3297618.51	-	-	-
н2910	-	-	-	515060.67	3297635.17	-	-	-
н2920	-	-	-	515053.40	3297632.94	-	-	-
н2930	-	-	-	515054.87	3297627.36	-	-	-
н2940	-	-	-	515053.90	3297627.11	-	-	-
н2950	-	-	-	515054.61	3297624.54	-	-	-
н2960	-	-	-	515056.33	3297625.00	-	-	-
н2970	-	-	-	515058.78	3297616.56	-	-	-
н2900	-	-	-	515065.51	3297618.51	-	-	-

**2. Сведения о характеристиках объекта недвижимости
с кадастровым номером : 47:05:0908001:889 :**

№ п/п	Наименование характеристики	Значение характеристики
1	2	3
1.	Вид объекта недвижимости	здание
2.	Ранее присвоенный государственный учетный номер (инвентарный) здания, сооружения, объекта незавершенного строительства	-
3.	Кадастровый номер земельного участка (земельных участков), в границах которого (которых) расположены здание, сооружение, объект незавершенного строительства	47:05:0908004:70, 47:05:0908004:80
4.	Уникальный учетный номер кадастрового квартала, в границах которого расположены здание, сооружение, объект незавершенного строительства	47:05:0908004
5.	Адрес здания, сооружения, объекта незавершенного строительства	Российская Федерация, Ленинградская область, район Подпорожский, село Винницы, переулок Южный, дом 5
5.1.	Сведения о местоположении здания, сооружения, объекта незавершенного строительства (при отсутствии адреса) в структурированном в соответствии с федеральной информационной адресной системой виде	-
5.2.	Дополнительные сведения о местоположении	-
6.	Иные сведения	-

3. Пояснения к сведениям об объекте недвижимости с кадастровым номером 47:05:0908001:889 :

1.	-
----	---

Описание местоположения зданий, сооружений, объектов незавершенного строительства на земельном участке

1. Сведения о характерных точках контура объекта недвижимости с кадастровым номером : 47:05:0908001:2433 :

Система координат МСК-47, зона 3

Зона № 3

Обозначение характерных точек контура	Содержатся в Едином государственном реестре недвижимости			Определены в ходе выполнения комплексных кадастровых работ			Метод определения координат	Формулы, примененные для расчета средней квадратической погрешности определения координат характерных точек (Mt), м, с подставленными в такие формулы значениями и итоговые (вычисленные) значения Mt, м
	Координаты, м		Радиус, м	Координаты, м		Радиус, м		
	X	Y	R	X	Y	R		
1	2	3	4	5	6	7	8	9
н304О	-	-	-	514885.50	3297536.15	-	-	-
н305О	-	-	-	514884.76	3297546.81	-	-	-
н306О	-	-	-	514877.33	3297546.17	-	-	-
н307О	-	-	-	514877.65	3297542.27	-	-	-
н308О	-	-	-	514879.74	3297542.45	-	-	-
н309О	-	-	-	514880.27	3297535.69	-	-	-
н304О	-	-	-	514885.50	3297536.15	-	-	-

2. Сведения о характеристиках объекта недвижимости с кадастровым номером : 47:05:0908001:2433 :

№ п/п	Наименование характеристики	Значение характеристики
1	2	3
1.	Вид объекта недвижимости	здание
2.	Ранее присвоенный государственный учетный номер (инвентарный) здания, сооружения, объекта незавершенного строительства	-
3.	Кадастровый номер земельного участка (земельных участков), в границах которого (которых) расположены здание, сооружение, объект незавершенного строительства	47:05:0908004:114
4.	Уникальный учетный номер кадастрового квартала, в границах которого расположены здание, сооружение, объект незавершенного строительства	47:05:0908004
5.	Адрес здания, сооружения, объекта незавершенного строительства	Российская Федерация, 187760, Ленинградская область, район Подпорожский, село Винницы, переулок Южный, дом д11
5.1.	Сведения о местоположении здания, сооружения, объекта незавершенного строительства (при отсутствии адреса) в структурированном в соответствии с федеральной информационной адресной системой виде	-
5.2.	Дополнительные сведения о местоположении	Ленинградская область, Подпорожский муниципальный район, Винницкое сельское поселение, с. Винницы, пер. Южный, д. 11
6.	Иные сведения	-

3. Пояснения к сведениям об объекте недвижимости с кадастровым номером 47:05:0908001:2433 :

1.	-
----	---

**Описание местоположения зданий, сооружений,
объектов незавершенного строительства на земельном участке**

**1. Сведения о характерных точках контура объекта недвижимости
с кадастровым номером : 47:05:0908001:613 :**

Система координат МСК-47, зона 3

Зона № 3

Обозначение характерных точек контура	Содержатся в Едином государственном реестре недвижимости			Определены в ходе выполнения комплексных кадастровых работ			Метод опреде ления коор динат	Формулы, примененные для расчета средней квадратической погрешности определения координат характерных точек (Mt), м, с подставленными в такие формулы значениями и итоговые (вычисленные) значения Mt, м
	Координаты, м		Ради ус, м	Координаты, м		Ради ус, м		
	X	Y	R	X	Y	R		
1	2	3	4	5	6	7	8	9
н3100	-	-	-	514820.49	3297475.06	-	-	-
н3110	-	-	-	514820.03	3297480.47	-	-	-
н3120	-	-	-	514822.52	3297480.73	-	-	-
н3130	-	-	-	514822.11	3297485.22	-	-	-
н3140	-	-	-	514819.60	3297485.00	-	-	-
н3150	-	-	-	514818.92	3297491.90	-	-	-
н3160	-	-	-	514811.76	3297491.20	-	-	-
н3170	-	-	-	514813.32	3297474.04	-	-	-
н3100	-	-	-	514820.49	3297475.06	-	-	-

**2. Сведения о характеристиках объекта недвижимости
с кадастровым номером : 47:05:0908001:613 :**

№ п/п	Наименование характеристики	Значение характеристики
1	2	3
1.	Вид объекта недвижимости	здание
2.	Ранее присвоенный государственный учетный номер (инвентарный) здания, сооружения, объекта незавершенного строительства	-
3.	Кадастровый номер земельного участка (земельных участков), в границах которого (которых) расположены здание, сооружение, объект незавершенного строительства	47:05:0908004:37
4.	Уникальный учетный номер кадастрового квартала, в границах которого расположены здание, сооружение, объект незавершенного строительства	47:05:0908004
5.	Адрес здания, сооружения, объекта незавершенного строительства	Российская Федерация, Ленинградская область, район Подпорожский, село Винницы, переулок Южный, дом 22
5.1.	Сведения о местоположении здания, сооружения, объекта незавершенного строительства (при отсутствии адреса) в структурированном в соответствии с федеральной информационной адресной системой виде	-
5.2.	Дополнительные сведения о местоположении	-
6.	Иные сведения	-

3. Пояснения к сведениям об объекте недвижимости с кадастровым номером 47:05:0908001:613 :

1.

-

Описание местоположения зданий, сооружений, объектов незавершенного строительства на земельном участке

1. Сведения о характерных точках контура объекта недвижимости с кадастровым номером : 47:05:0908001:700 :

Система координат МСК-47, зона 3

Зона № 3

Обозначение характерных точек контура	Содержатся в Едином государственном реестре недвижимости			Определены в ходе выполнения комплексных кадастровых работ			Метод опреде ления коор динат	Формулы, примененные для расчета средней квадратической погрешности определения координат характерных точек (Mt), м, с подставленными в такие формулы значениями и итоговые (вычисленные) значения Mt, м
	Координаты, м		Ради ус, м	Координаты, м		Ради ус, м		
	X	Y	R	X	Y	R		
1	2	3	4	5	6	7	8	9
н324О	-	-	-	514795.92	3297476.43	-	-	-
н325О	-	-	-	514795.14	3297489.28	-	-	-
н326О	-	-	-	514788.73	3297488.90	-	-	-
н327О	-	-	-	514789.60	3297475.84	-	-	-
н324О	-	-	-	514795.92	3297476.43	-	-	-

2. Сведения о характеристиках объекта недвижимости с кадастровым номером : 47:05:0908001:700 :

№ п/п	Наименование характеристики	Значение характеристики
1	2	3
1.	Вид объекта недвижимости	здание
2.	Ранее присвоенный государственный учетный номер (инвентарный) здания, сооружения, объекта незавершенного строительства	-
3.	Кадастровый номер земельного участка (земельных участков), в границах которого (которых) расположены здание, сооружение, объект незавершенного строительства	47:05:0908004:12
4.	Уникальный учетный номер кадастрового квартала, в границах которого расположены здание, сооружение, объект незавершенного строительства	47:05:0908004
5.	Адрес здания, сооружения, объекта незавершенного строительства	Российская Федерация, Ленинградская область, район Подпорожский, село Винницы, улица Советская, дом 71
5.1.	Сведения о местоположении здания, сооружения, объекта незавершенного строительства (при отсутствии адреса) в структурированном в соответствии с федеральной информационной адресной системой виде	-
5.2.	Дополнительные сведения о местоположении	-
6.	Иные сведения	-

3. Пояснения к сведениям об объекте недвижимости с кадастровым номером 47:05:0908001:700 :

1.	-
----	---

**Описание местоположения зданий, сооружений,
объектов незавершенного строительства на земельном участке**

**1. Сведения о характерных точках контура объекта недвижимости
с кадастровым номером : 47:05:0908001:452 :**

Система координат МСК-47, зона 3

Зона № 3

Обозначение характерных точек контура	Содержатся в Едином государственном реестре недвижимости			Определены в ходе выполнения комплексных кадастровых работ			Метод опреде ления коор динат	Формулы, примененные для расчета средней квадратической погрешности определения координат характерных точек (Mt), м, с подставленными в такие формулы значениями и итоговые (вычисленные) значения Mt, м
	Координаты, м		Ради ус, м	Координаты, м		Ради ус, м		
	X	Y	R	X	Y	R		
1	2	3	4	5	6	7	8	9
н3300	-	-	-	514730.41	3297418.79	-	-	-
н3310	-	-	-	514731.68	3297421.60	-	-	-
н3320	-	-	-	514736.89	3297419.60	-	-	-
н3330	-	-	-	514739.61	3297426.45	-	-	-
н3340	-	-	-	514726.24	3297432.10	-	-	-
н3350	-	-	-	514723.38	3297425.12	-	-	-
н3360	-	-	-	514729.70	3297422.34	-	-	-
н3370	-	-	-	514728.48	3297419.63	-	-	-
н3300	-	-	-	514730.41	3297418.79	-	-	-

**2. Сведения о характеристиках объекта недвижимости
с кадастровым номером : 47:05:0908001:452 :**

№ п/п	Наименование характеристики	Значение характеристики
1	2	3
1.	Вид объекта недвижимости	здание
2.	Ранее присвоенный государственный учетный номер (инвентарный) здания, сооружения, объекта незавершенного строительства	-
3.	Кадастровый номер земельного участка (земельных участков), в границах которого (которых) расположены здание, сооружение, объект незавершенного строительства	47:05:0908004:25
4.	Уникальный учетный номер кадастрового квартала, в границах которого расположены здание, сооружение, объект незавершенного строительства	47:05:0908004
5.	Адрес здания, сооружения, объекта незавершенного строительства	Российская Федерация, Ленинградская область, район Подпорожский, село Винницы, улица Великодворская, дом 42
5.1.	Сведения о местоположении здания, сооружения, объекта незавершенного строительства (при отсутствии адреса) в структурированном в соответствии с федеральной информационной адресной системой виде	-
5.2.	Дополнительные сведения о местоположении	-
6.	Иные сведения	-

3. Пояснения к сведениям об объекте недвижимости с кадастровым номером 47:05:0908001:452 :

1.	-
----	---

**Описание местоположения зданий, сооружений,
объектов незавершенного строительства на земельном участке**

1. Сведения о характерных точках контура объекта недвижимости с кадастровым номером : 47:05:0908004:257 :

Система координат МСК-47, зона 3

Зона № 3

Обозначение характерных точек контура	Содержатся в Едином государственном реестре недвижимости			Определены в ходе выполнения комплексных кадастровых работ			Метод определения координат	Формулы, примененные для расчета средней квадратической погрешности определения координат характерных точек (Mt), м, с подставленными в такие формулы значениями и итоговые (вычисленные) значения Mt, м
	Координаты, м		Радиус, м	Координаты, м		Радиус, м		
	X	Y	R	X	Y	R		
1	2	3	4	5	6	7	8	9
н355О	-	-	-	514734.97	3297380.74	-	-	-
н356О	-	-	-	514719.87	3297384.39	-	-	-
н357О	-	-	-	514717.82	3297376.66	-	-	-
н358О	-	-	-	514723.58	3297375.28	-	-	-
н359О	-	-	-	514722.73	3297371.63	-	-	-
н360О	-	-	-	514725.15	3297371.08	-	-	-
н361О	-	-	-	514725.99	3297374.73	-	-	-
н362О	-	-	-	514733.17	3297373.06	-	-	-
н355О	-	-	-	514734.97	3297380.74	-	-	-

2. Сведения о характеристиках объекта недвижимости с кадастровым номером : 47:05:0908004:257 :

№ п/п	Наименование характеристики	Значение характеристики
1	2	3
1.	Вид объекта недвижимости	здание
2.	Ранее присвоенный государственный учетный номер (инвентарный) здания, сооружения, объекта незавершенного строительства	-
3.	Кадастровый номер земельного участка (земельных участков), в границах которого (которых) расположены здание, сооружение, объект незавершенного строительства	47:05:0908004:191
4.	Уникальный учетный номер кадастрового квартала, в границах которого расположены здание, сооружение, объект незавершенного строительства	47:05:0908004
5.	Адрес здания, сооружения, объекта незавершенного строительства	Российская Федерация, Ленинградская область, район Подпорожский район, село Винницы, улица Великодворская, дом 44
5.1.	Сведения о местоположении здания, сооружения, объекта незавершенного строительства (при отсутствии адреса) в структурированном в соответствии с федеральной информационной адресной системой виде	-
5.2.	Дополнительные сведения о местоположении	-
6.	Иные сведения	-

3. Пояснения к сведениям об объекте недвижимости с кадастровым номером 47:05:0908004:257 :

1.	-
----	---

**Описание местоположения зданий, сооружений,
объектов незавершенного строительства на земельном участке**

**1. Сведения о характерных точках контура объекта недвижимости
с кадастровым номером : 47:05:0908001:368 :**

Система координат МСК-47, зона 3

Зона № 3

Обозначение характерных точек контура	Содержатся в Едином государственном реестре недвижимости			Определены в ходе выполнения комплексных кадастровых работ			Метод опреде ления коор динат	Формулы, примененные для расчета средней квадратической погрешности определения координат характерных точек (Mt), м, с подставленными в такие формулы значениями и итоговые (вычисленные) значения Mt, м
	Координаты, м		Ради ус, м	Координаты, м		Ради ус, м		
	X	Y	R	X	Y	R		
1	2	3	4	5	6	7	8	9
н363О	-	-	-	514590.19	3297192.97	-	-	-
н364О	-	-	-	514588.82	3297200.04	-	-	-
н365О	-	-	-	514572.81	3297197.05	-	-	-
н366О	-	-	-	514574.02	3297190.01	-	-	-
н367О	-	-	-	514575.42	3297190.22	-	-	-
н368О	-	-	-	514575.94	3297187.36	-	-	-
н369О	-	-	-	514585.21	3297189.26	-	-	-
н370О	-	-	-	514584.69	3297192.00	-	-	-
н363О	-	-	-	514590.19	3297192.97	-	-	-

**2. Сведения о характеристиках объекта недвижимости
с кадастровым номером : 47:05:0908001:368 :**

№ п/п	Наименование характеристики	Значение характеристики
1	2	3
1.	Вид объекта недвижимости	здание
2.	Ранее присвоенный государственный учетный номер (инвентарный) здания, сооружения, объекта незавершенного строительства	-
3.	Кадастровый номер земельного участка (земельных участков), в границах которого (которых) расположены здание, сооружение, объект незавершенного строительства	47:05:0908004:197
4.	Уникальный учетный номер кадастрового квартала, в границах которого расположены здание, сооружение, объект незавершенного строительства	47:05:0908004
5.	Адрес здания, сооружения, объекта незавершенного строительства	Российская Федерация, Ленинградская область, район Подпорожский, село Винницы, улица Великодворская, дом 60
5.1.	Сведения о местоположении здания, сооружения, объекта незавершенного строительства (при отсутствии адреса) в структурированном в соответствии с федеральной информационной адресной системой виде	-
5.2.	Дополнительные сведения о местоположении	-
6.	Иные сведения	-

3. Пояснения к сведениям об объекте недвижимости с кадастровым номером 47:05:0908001:368 :

1.	-
----	---

Описание местоположения зданий, сооружений, объектов незавершенного строительства на земельном участке

1. Сведения о характерных точках контура объекта недвижимости с кадастровым номером : 47:05:0000000:4495 :

Система координат МСК-47, зона 3

Зона № 3

Обозначение характерных точек контура	Содержатся в Едином государственном реестре недвижимости			Определены в ходе выполнения комплексных кадастровых работ			Метод опреде ления коор динат	Формулы, примененные для расчета средней квадратической погрешности определения координат характерных точек (Mt), м, с подставленными в такие формулы значениями и итоговые (вычисленные) значения Mt, м
	Координаты, м		Ради ус, м	Координаты, м		Ради ус, м		
	X	Y	R	X	Y	R		
1	2	3	4	5	6	7	8	9
н371О	-	-	-	514585.72	3297221.72	-	-	-
н372О	-	-	-	514570.53	3297223.57	-	-	-
н373О	-	-	-	514569.96	3297215.89	-	-	-
н374О	-	-	-	514581.10	3297214.73	-	-	-
н375О	-	-	-	514581.29	3297216.18	-	-	-
н376О	-	-	-	514585.25	3297215.76	-	-	-
н371О	-	-	-	514585.72	3297221.72	-	-	-

2. Сведения о характеристиках объекта недвижимости с кадастровым номером : 47:05:0000000:4495 :

№ п/п	Наименование характеристики	Значение характеристики
1	2	3
1.	Вид объекта недвижимости	здание
2.	Ранее присвоенный государственный учетный номер (инвентарный) здания, сооружения, объекта незавершенного строительства	-
3.	Кадастровый номер земельного участка (земельных участков), в границах которого (которых) расположены здание, сооружение, объект незавершенного строительства	47:05:0908004:19
4.	Уникальный учетный номер кадастрового квартала, в границах которого расположены здание, сооружение, объект незавершенного строительства	47:05:0908004
5.	Адрес здания, сооружения, объекта незавершенного строительства	Российская Федерация, Ленинградская область, район Подпорожский, село Винницы, улица Великодворская, дом 58
5.1.	Сведения о местоположении здания, сооружения, объекта незавершенного строительства (при отсутствии адреса) в структурированном в соответствии с федеральной информационной адресной системой виде	-
5.2.	Дополнительные сведения о местоположении	-
6.	Иные сведения	-

3. Пояснения к сведениям об объекте недвижимости с кадастровым номером 47:05:0000000:4495 :

1.	-
----	---

**Описание местоположения зданий, сооружений,
объектов незавершенного строительства на земельном участке**

**1. Сведения о характерных точках контура объекта недвижимости
с кадастровым номером : 47:05:0908001:367 :**

Система координат МСК-47, зона 3

Зона № 3

Обозначение характерных точек контура	Содержатся в Едином государственном реестре недвижимости			Определены в ходе выполнения комплексных кадастровых работ			Метод опреде ления коор динат	Формулы, примененные для расчета средней квадратической погрешности определения координат характерных точек (Mt), м, с подставленными в такие формулы значениями и итоговые (вычисленные) значения Mt, м
	Координаты, м		Ради ус, м	Координаты, м		Ради ус, м		
	X	Y	R	X	Y	R		
1	2	3	4	5	6	7	8	9
н377О	-	-	-	514597.23	3297300.35	-	-	-
н378О	-	-	-	514597.58	3297303.49	-	-	-
н379О	-	-	-	514600.62	3297303.14	-	-	-
н380О	-	-	-	514601.67	3297313.46	-	-	-
н381О	-	-	-	514598.75	3297313.86	-	-	-
н382О	-	-	-	514599.15	3297317.38	-	-	-
н383О	-	-	-	514591.64	3297318.19	-	-	-
н384О	-	-	-	514589.39	3297301.09	-	-	-
н377О	-	-	-	514597.23	3297300.35	-	-	-

**2. Сведения о характеристиках объекта недвижимости
с кадастровым номером : 47:05:0908001:367 :**

№ п/п	Наименование характеристики	Значение характеристики
1	2	3
1.	Вид объекта недвижимости	здание
2.	Ранее присвоенный государственный учетный номер (инвентарный) здания, сооружения, объекта незавершенного строительства	-
3.	Кадастровый номер земельного участка (земельных участков), в границах которого (которых) расположены здание, сооружение, объект незавершенного строительства	47:05:0908004:136
4.	Уникальный учетный номер кадастрового квартала, в границах которого расположены здание, сооружение, объект незавершенного строительства	47:05:0908004
5.	Адрес здания, сооружения, объекта незавершенного строительства	Российская Федерация, Ленинградская область, район Подпорожский, село Винницы, улица Великодворская, дом 54
5.1.	Сведения о местоположении здания, сооружения, объекта незавершенного строительства (при отсутствии адреса) в структурированном в соответствии с федеральной информационной адресной системой виде	-
5.2.	Дополнительные сведения о местоположении	-
6.	Иные сведения	-

3. Пояснения к сведениям об объекте недвижимости с кадастровым номером 47:05:0908001:367 :

1.

-

**Описание местоположения зданий, сооружений,
объектов незавершенного строительства на земельном участке**

**1. Сведения о характерных точках контура объекта недвижимости
с кадастровым номером : 47:05:0908001:628 :**

Система координат МСК-47, зона 3

Зона № 3

Обозначение характерных точек контура	Содержатся в Едином государственном реестре недвижимости			Определены в ходе выполнения комплексных кадастровых работ			Метод опреде ления коор динат	Формулы, примененные для расчета средней квадратической погрешности определения координат характерных точек (Mt), м, с подставленными в такие формулы значениями и итоговые (вычисленные) значения Mt, м
	Координаты, м		Ради ус, м	Координаты, м		Ради ус, м		
	X	Y	R	X	Y	R		
1	2	3	4	5	6	7	8	9
н385О	-	-	-	514630.44	3297359.67	-	-	-
н386О	-	-	-	514625.08	3297361.21	-	-	-
н387О	-	-	-	514625.63	3297363.40	-	-	-
н388О	-	-	-	514623.12	3297364.11	-	-	-
н389О	-	-	-	514622.48	3297361.99	-	-	-
н390О	-	-	-	514613.41	3297364.35	-	-	-
н391О	-	-	-	514611.08	3297356.04	-	-	-
н392О	-	-	-	514628.47	3297351.39	-	-	-
н385О	-	-	-	514630.44	3297359.67	-	-	-

**2. Сведения о характеристиках объекта недвижимости
с кадастровым номером : 47:05:0908001:628 :**

№ п/п	Наименование характеристики	Значение характеристики
1	2	3
1.	Вид объекта недвижимости	здание
2.	Ранее присвоенный государственный учетный номер (инвентарный) здания, сооружения, объекта незавершенного строительства	-
3.	Кадастровый номер земельного участка (земельных участков), в границах которого (которых) расположены здание, сооружение, объект незавершенного строительства	47:05:0908004:33
4.	Уникальный учетный номер кадастрового квартала, в границах которого расположены здание, сооружение, объект незавершенного строительства	47:05:0908004
5.	Адрес здания, сооружения, объекта незавершенного строительства	Российская Федерация, Ленинградская область, район Подпорожский, село Винницы, улица Великодворская, дом 52
5.1.	Сведения о местоположении здания, сооружения, объекта незавершенного строительства (при отсутствии адреса) в структурированном в соответствии с федеральной информационной адресной системой виде	-
5.2.	Дополнительные сведения о местоположении	-
6.	Иные сведения	-

3. Пояснения к сведениям об объекте недвижимости с кадастровым номером 47:05:0908001:628 :

1.	-
----	---

Описание местоположения зданий, сооружений, объектов незавершенного строительства на земельном участке

1. Сведения о характерных точках контура объекта недвижимости с кадастровым номером : 47:05:0908001:366 :

Система координат МСК-47, зона 3

Зона № 3

Обозначение характерных точек контура	Содержатся в Едином государственном реестре недвижимости			Определены в ходе выполнения комплексных кадастровых работ			Метод определения координат	Формулы, примененные для расчета средней квадратической погрешности определения координат характерных точек (Mt), м, с подставленными в такие формулы значениями и итоговые (вычисленные) значения Mt, м
	Координаты, м		Радиус, м	Координаты, м		Радиус, м		
	X	Y	R	X	Y	R		
1	2	3	4	5	6	7	8	9
н393О	-	-	-	514665.23	3297366.29	-	-	-
н394О	-	-	-	514647.10	3297368.73	-	-	-
н395О	-	-	-	514646.16	3297360.76	-	-	-
н396О	-	-	-	514664.53	3297358.66	-	-	-
н393О	-	-	-	514665.23	3297366.29	-	-	-

2. Сведения о характеристиках объекта недвижимости с кадастровым номером : 47:05:0908001:366 :

№ п/п	Наименование характеристики	Значение характеристики
1	2	3
1.	Вид объекта недвижимости	здание
2.	Ранее присвоенный государственный учетный номер (инвентарный) здания, сооружения, объекта незавершенного строительства	-
3.	Кадастровый номер земельного участка (земельных участков), в границах которого (которых) расположены здание, сооружение, объект незавершенного строительства	47:05:0908004:4
4.	Уникальный учетный номер кадастрового квартала, в границах которого расположены здание, сооружение, объект незавершенного строительства	47:05:0908004
5.	Адрес здания, сооружения, объекта незавершенного строительства	Российская Федерация, Ленинградская область, район Подпорожский, село Винницы, улица Великодворская, дом 50
5.1.	Сведения о местоположении здания, сооружения, объекта незавершенного строительства (при отсутствии адреса) в структурированном в соответствии с федеральной информационной адресной системой виде	-
5.2.	Дополнительные сведения о местоположении	-
6.	Иные сведения	-

3. Пояснения к сведениям об объекте недвижимости с кадастровым номером 47:05:0908001:366 :

1.	-
----	---

Описание местоположения зданий, сооружений, объектов незавершенного строительства на земельном участке

1. Сведения о характерных точках контура объекта недвижимости с кадастровым номером : 47:05:0000000:4717 :

Система координат МСК-47, зона 3

Зона № 3

Обозначение характерных точек контура	Содержатся в Едином государственном реестре недвижимости			Определены в ходе выполнения комплексных кадастровых работ			Метод определения координат	Формулы, примененные для расчета средней квадратической погрешности определения координат характерных точек (Mt), м, с подставленными в такие формулы значениями и итоговые (вычисленные) значения Mt, м
	Координаты, м		Радиус, м	Координаты, м		Радиус, м		
	X	Y	R	X	Y	R		
1	2	3	4	5	6	7	8	9
н397О	-	-	-	514715.36	3297319.12	-	-	-
н398О	-	-	-	514699.07	3297322.55	-	-	-
н399О	-	-	-	514697.44	3297314.79	-	-	-
н400О	-	-	-	514703.99	3297313.42	-	-	-
н401О	-	-	-	514703.65	3297311.52	-	-	-
н402О	-	-	-	514709.35	3297310.58	-	-	-
н403О	-	-	-	514709.70	3297312.63	-	-	-
н404О	-	-	-	514713.94	3297311.85	-	-	-
н397О	-	-	-	514715.36	3297319.12	-	-	-

2. Сведения о характеристиках объекта недвижимости с кадастровым номером : 47:05:0000000:4717 :

№ п/п	Наименование характеристики	Значение характеристики
1	2	3
1.	Вид объекта недвижимости	здание
2.	Ранее присвоенный государственный учетный номер (инвентарный) здания, сооружения, объекта незавершенного строительства	-
3.	Кадастровый номер земельного участка (земельных участков), в границах которого (которых) расположены здание, сооружение, объект незавершенного строительства	47:05:0908004:193
4.	Уникальный учетный номер кадастрового квартала, в границах которого расположены здание, сооружение, объект незавершенного строительства	47:05:0908004
5.	Адрес здания, сооружения, объекта незавершенного строительства	Российская Федерация, Ленинградская область, район Подпорожский, село Винницы, улица Великодворская, дом 48
5.1.	Сведения о местоположении здания, сооружения, объекта незавершенного строительства (при отсутствии адреса) в структурированном в соответствии с федеральной информационной адресной системой виде	-
5.2.	Дополнительные сведения о местоположении	-
6.	Иные сведения	-

3. Пояснения к сведениям об объекте недвижимости с кадастровым номером 47:05:0000000:4717 :

1.	-
----	---

**Описание местоположения зданий, сооружений,
объектов незавершенного строительства на земельном участке**

1. Сведения о характерных точках контура объекта недвижимости с кадастровым номером : 47:05:0908001:451 :

Система координат МСК-47, зона 3

Зона № 3

Обозначение характерных точек контура	Содержатся в Едином государственном реестре недвижимости			Определены в ходе выполнения комплексных кадастровых работ			Метод определения координат	Формулы, примененные для расчета средней квадратической погрешности определения координат характерных точек (Mt), м, с подставленными в такие формулы значениями и итоговые (вычисленные) значения Mt, м
	Координаты, м		Радиус, м	Координаты, м		Радиус, м		
	X	Y	R	X	Y	R		
1	2	3	4	5	6	7	8	9
н413О	-	-	-	514764.00	3297668.22	-	-	-
н414О	-	-	-	514744.60	3297671.08	-	-	-
н415О	-	-	-	514743.38	3297662.97	-	-	-
н416О	-	-	-	514752.00	3297661.82	-	-	-
н417О	-	-	-	514751.74	3297659.78	-	-	-
н418О	-	-	-	514757.12	3297659.17	-	-	-
н419О	-	-	-	514757.39	3297661.37	-	-	-
н420О	-	-	-	514763.14	3297660.62	-	-	-
н413О	-	-	-	514764.00	3297668.22	-	-	-

2. Сведения о характеристиках объекта недвижимости с кадастровым номером : 47:05:0908001:451 :

№ п/п	Наименование характеристики	Значение характеристики
1	2	3
1.	Вид объекта недвижимости	здание
2.	Ранее присвоенный государственный учетный номер (инвентарный) здания, сооружения, объекта незавершенного строительства	-
3.	Кадастровый номер земельного участка (земельных участков), в границах которого (которых) расположены здание, сооружение, объект незавершенного строительства	47:05:0908004:122
4.	Уникальный учетный номер кадастрового квартала, в границах которого расположены здание, сооружение, объект незавершенного строительства	47:05:0908004
5.	Адрес здания, сооружения, объекта незавершенного строительства	Российская Федерация, Ленинградская область, район Подпорожский, село Винницы, улица Великодворская, дом 15
5.1.	Сведения о местоположении здания, сооружения, объекта незавершенного строительства (при отсутствии адреса) в структурированном в соответствии с федеральной информационной адресной системой виде	-
5.2.	Дополнительные сведения о местоположении	-
6.	Иные сведения	-

3. Пояснения к сведениям об объекте недвижимости с кадастровым номером 47:05:0908001:451 :

1.	-
----	---

Описание местоположения зданий, сооружений, объектов незавершенного строительства на земельном участке

1. Сведения о характерных точках контура объекта недвижимости с кадастровым номером : 47:05:0908001:362 :

Система координат МСК-47, зона 3

Зона № 3

Обозначение характерных точек контура	Содержатся в Едином государственном реестре недвижимости			Определены в ходе выполнения комплексных кадастровых работ			Метод определения координат	Формулы, примененные для расчета средней квадратической погрешности определения координат характерных точек (Mt), м, с подставленными в такие формулы значениями и итоговые (вычисленные) значения Mt, м
	Координаты, м		Радиус, м	Координаты, м		Радиус, м		
	X	Y	R	X	Y	R		
1	2	3	4	5	6	7	8	9
н421О	-	-	-	514766.68	3297700.86	-	-	-
н422О	-	-	-	514755.02	3297703.35	-	-	-
н423О	-	-	-	514752.60	3297692.05	-	-	-
н424О	-	-	-	514764.62	3297689.77	-	-	-
н421О	-	-	-	514766.68	3297700.86	-	-	-

2. Сведения о характеристиках объекта недвижимости с кадастровым номером : 47:05:0908001:362 :

№ п/п	Наименование характеристики	Значение характеристики
1	2	3
1.	Вид объекта недвижимости	здание
2.	Ранее присвоенный государственный учетный номер (инвентарный) здания, сооружения, объекта незавершенного строительства	-
3.	Кадастровый номер земельного участка (земельных участков), в границах которого (которых) расположены здание, сооружение, объект незавершенного строительства	47:05:0908004:246
4.	Уникальный учетный номер кадастрового квартала, в границах которого расположены здание, сооружение, объект незавершенного строительства	47:05:0908004
5.	Адрес здания, сооружения, объекта незавершенного строительства	Российская Федерация, Ленинградская область, район Подпорожский, село Винницы, улица Великодворская, дом 13
5.1.	Сведения о местоположении здания, сооружения, объекта незавершенного строительства (при отсутствии адреса) в структурированном в соответствии с федеральной информационной адресной системой виде	-
5.2.	Дополнительные сведения о местоположении	-
6.	Иные сведения	-

3. Пояснения к сведениям об объекте недвижимости с кадастровым номером 47:05:0908001:362 :

1.	-
----	---

Описание местоположения зданий, сооружений, объектов незавершенного строительства на земельном участке

1. Сведения о характерных точках контура объекта недвижимости с кадастровым номером : 47:05:0000000:4206 :

Система координат МСК-47, зона 3

Зона № 3

Обозначение характерных точек контура	Содержатся в Едином государственном реестре недвижимости			Определены в ходе выполнения комплексных кадастровых работ			Метод определения координат	Формулы, примененные для расчета средней квадратической погрешности определения координат характерных точек (Mt), м, с подставленными в такие формулы значениями и итоговые (вычисленные) значения Mt, м
	Координаты, м		Радиус, м	Координаты, м		Радиус, м		
	X	Y	R	X	Y	R		
1	2	3	4	5	6	7	8	9
н4250	-	-	-	514774.47	3297723.40	-	-	-
н4260	-	-	-	514777.48	3297733.24	-	-	-
н4270	-	-	-	514767.56	3297736.50	-	-	-
н4280	-	-	-	514764.15	3297726.60	-	-	-
н4250	-	-	-	514774.47	3297723.40	-	-	-

2. Сведения о характеристиках объекта недвижимости с кадастровым номером : 47:05:0000000:4206 :

№ п/п	Наименование характеристики	Значение характеристики
1	2	3
1.	Вид объекта недвижимости	здание
2.	Ранее присвоенный государственный учетный номер (инвентарный) здания, сооружения, объекта незавершенного строительства	-
3.	Кадастровый номер земельного участка (земельных участков), в границах которого (которых) расположены здание, сооружение, объект незавершенного строительства	47:05:0908004:85
4.	Уникальный учетный номер кадастрового квартала, в границах которого расположены здание, сооружение, объект незавершенного строительства	47:05:0908004
5.	Адрес здания, сооружения, объекта незавершенного строительства	Российская Федерация, Ленинградская область, район Подпорожский, село Винницы, улица Великодворская, дом 11
5.1.	Сведения о местоположении здания, сооружения, объекта незавершенного строительства (при отсутствии адреса) в структурированном в соответствии с федеральной информационной адресной системой виде	-
5.2.	Дополнительные сведения о местоположении	-
6.	Иные сведения	-

3. Пояснения к сведениям об объекте недвижимости с кадастровым номером 47:05:0000000:4206 :

1.	-
----	---

Описание местоположения зданий, сооружений, объектов незавершенного строительства на земельном участке

1. Сведения о характерных точках контура объекта недвижимости с кадастровым номером : 47:05:0000000:4325 :

Система координат МСК-47, зона 3

Зона № 3

Обозначение характерных точек контура	Содержатся в Едином государственном реестре недвижимости			Определены в ходе выполнения комплексных кадастровых работ			Метод определения координат	Формулы, примененные для расчета средней квадратической погрешности определения координат характерных точек (Mt), м, с подставленными в такие формулы значениями и итоговые (вычисленные) значения Mt, м
	Координаты, м		Радиус, м	Координаты, м		Радиус, м		
	X	Y	R	X	Y	R		
1	2	3	4	5	6	7	8	9
н446О	-	-	-	514793.74	3297769.96	-	-	-
н447О	-	-	-	514798.10	3297779.96	-	-	-
н448О	-	-	-	514788.48	3297783.80	-	-	-
н449О	-	-	-	514785.21	3297775.89	-	-	-
н450О	-	-	-	514789.19	3297774.18	-	-	-
н451О	-	-	-	514788.25	3297772.05	-	-	-
н446О	-	-	-	514793.74	3297769.96	-	-	-

2. Сведения о характеристиках объекта недвижимости с кадастровым номером : 47:05:0000000:4325 :

№ п/п	Наименование характеристики	Значение характеристики
1	2	3
1.	Вид объекта недвижимости	здание
2.	Ранее присвоенный государственный учетный номер (инвентарный) здания, сооружения, объекта незавершенного строительства	-
3.	Кадастровый номер земельного участка (земельных участков), в границах которого (которых) расположены здание, сооружение, объект незавершенного строительства	47:05:0908004:16
4.	Уникальный учетный номер кадастрового квартала, в границах которого расположены здание, сооружение, объект незавершенного строительства	47:05:0908004
5.	Адрес здания, сооружения, объекта незавершенного строительства	Российская Федерация, Ленинградская область, район Подпорожский, деревня Великий Двор, дом б/н
5.1.	Сведения о местоположении здания, сооружения, объекта незавершенного строительства (при отсутствии адреса) в структурированном в соответствии с федеральной информационной адресной системой виде	-
5.2.	Дополнительные сведения о местоположении	-
6.	Иные сведения	-

3. Пояснения к сведениям об объекте недвижимости с кадастровым номером 47:05:0000000:4325 :

1.	-
----	---

Описание местоположения зданий, сооружений, объектов незавершенного строительства на земельном участке

1. Сведения о характерных точках контура объекта недвижимости с кадастровым номером : 47:05:0908001:2040 :

Система координат МСК-47, зона 3

Зона № 3

Обозначение характерных точек контура	Содержатся в Едином государственном реестре недвижимости			Определены в ходе выполнения комплексных кадастровых работ			Метод опреде ления коор динат	Формулы, примененные для расчета средней квадратической погрешности определения координат характерных точек (Mt), м, с подставленными в такие формулы значениями и итоговые (вычисленные) значения Mt, м
	Координаты, м		Ради ус, м	Координаты, м		Ради ус, м		
	X	Y	R	X	Y	R		
1	2	3	4	5	6	7	8	9
н4750	-	-	-	514948.58	3298092.11	-	-	-
н4760	-	-	-	514951.85	3298102.60	-	-	-
н4770	-	-	-	514942.64	3298105.36	-	-	-
н4780	-	-	-	514939.35	3298094.82	-	-	-
н4750	-	-	-	514948.58	3298092.11	-	-	-

2. Сведения о характеристиках объекта недвижимости с кадастровым номером : 47:05:0908001:2040 :

№ п/п	Наименование характеристики	Значение характеристики
1	2	3
1.	Вид объекта недвижимости	здание
2.	Ранее присвоенный государственный учетный номер (инвентарный) здания, сооружения, объекта незавершенного строительства	-
3.	Кадастровый номер земельного участка (земельных участков), в границах которого (которых) расположены здание, сооружение, объект незавершенного строительства	47:05:0908004:17
4.	Уникальный учетный номер кадастрового квартала, в границах которого расположены здание, сооружение, объект незавершенного строительства	47:05:0908004
5.	Адрес здания, сооружения, объекта незавершенного строительства	Российская Федерация, Ленинградская область, район Подпорожский, село Винницы, улица Великодворская, дом 2
5.1.	Сведения о местоположении здания, сооружения, объекта незавершенного строительства (при отсутствии адреса) в структурированном в соответствии с федеральной информационной адресной системой виде	-
5.2.	Дополнительные сведения о местоположении	-
6.	Иные сведения	-

3. Пояснения к сведениям об объекте недвижимости с кадастровым номером 47:05:0908001:2040 :

1.	-

Описание местоположения зданий, сооружений, объектов незавершенного строительства на земельном участке

1. Сведения о характерных точках контура объекта недвижимости с кадастровым номером : 47:05:0000000:1055 :

Система координат МСК-47, зона 3

Зона № 3

Обозначение характерных точек контура	Содержатся в Едином государственном реестре недвижимости			Определены в ходе выполнения комплексных кадастровых работ			Метод определения координат	Формулы, примененные для расчета средней квадратической погрешности определения координат характерных точек (Mt), м, с подставленными в такие формулы значениями и итоговые (вычисленные) значения Mt, м
	Координаты, м		Радиус, м	Координаты, м		Радиус, м		
	X	Y	R	X	Y	R		
1	2	3	4	5	6	7	8	9
н488О	-	-	-	514877.35	3298051.05	-	-	-
н489О	-	-	-	514869.64	3298056.16	-	-	-
н490О	-	-	-	514865.53	3298049.68	-	-	-
н491О	-	-	-	514870.09	3298046.59	-	-	-
н492О	-	-	-	514868.26	3298043.96	-	-	-
н493О	-	-	-	514871.43	3298042.00	-	-	-
н488О	-	-	-	514877.35	3298051.05	-	-	-

2. Сведения о характеристиках объекта недвижимости с кадастровым номером : 47:05:0000000:1055 :

№ п/п	Наименование характеристики	Значение характеристики
1	2	3
1.	Вид объекта недвижимости	здание
2.	Ранее присвоенный государственный учетный номер (инвентарный) здания, сооружения, объекта незавершенного строительства	-
3.	Кадастровый номер земельного участка (земельных участков), в границах которого (которых) расположены здание, сооружение, объект незавершенного строительства	47:05:0908004:35
4.	Уникальный учетный номер кадастрового квартала, в границах которого расположены здание, сооружение, объект незавершенного строительства	47:05:0908004
5.	Адрес здания, сооружения, объекта незавершенного строительства	Российская Федерация, Ленинградская область, район Подпорожский, село Винницы, улица Великодворская, дом 6
5.1.	Сведения о местоположении здания, сооружения, объекта незавершенного строительства (при отсутствии адреса) в структурированном в соответствии с федеральной информационной адресной системой виде	-
5.2.	Дополнительные сведения о местоположении	-
6.	Иные сведения	-

3. Пояснения к сведениям об объекте недвижимости с кадастровым номером 47:05:0000000:1055 :

1. -

Описание местоположения зданий, сооружений, объектов незавершенного строительства на земельном участке

1. Сведения о характерных точках контура объекта недвижимости с кадастровым номером : 47:05:0000000:4448 :

Система координат МСК-47, зона 3

Зона № 3

Обозначение характерных точек контура	Содержатся в Едином государственном реестре недвижимости			Определены в ходе выполнения комплексных кадастровых работ			Метод определения координат	Формулы, примененные для расчета средней квадратической погрешности определения координат характерных точек (Mt), м, с подставленными в такие формулы значениями и итоговые (вычисленные) значения Mt, м
	Координаты, м		Радиус, м	Координаты, м		Радиус, м		
	X	Y	R	X	Y	R		
1	2	3	4	5	6	7	8	9
н494О	-	-	-	514831.11	3298003.36	-	-	-
н495О	-	-	-	514840.68	3298001.20	-	-	-
н496О	-	-	-	514842.50	3298008.83	-	-	-
н497О	-	-	-	514832.74	3298011.12	-	-	-
н494О	-	-	-	514831.11	3298003.36	-	-	-

2. Сведения о характеристиках объекта недвижимости с кадастровым номером : 47:05:0000000:4448 :

№ п/п	Наименование характеристики	Значение характеристики
1	2	3
1.	Вид объекта недвижимости	здание
2.	Ранее присвоенный государственный учетный номер (инвентарный) здания, сооружения, объекта незавершенного строительства	-
3.	Кадастровый номер земельного участка (земельных участков), в границах которого (которых) расположены здание, сооружение, объект незавершенного строительства	47:05:0908004:146
4.	Уникальный учетный номер кадастрового квартала, в границах которого расположены здание, сооружение, объект незавершенного строительства	47:05:0908004
5.	Адрес здания, сооружения, объекта незавершенного строительства	Российская Федерация, Ленинградская область, район Подпорожский район, село Винницы, улица Великодворская, дом 8
5.1.	Сведения о местоположении здания, сооружения, объекта незавершенного строительства (при отсутствии адреса) в структурированном в соответствии с федеральной информационной адресной системой виде	-
5.2.	Дополнительные сведения о местоположении	-
6.	Иные сведения	-

3. Пояснения к сведениям об объекте недвижимости с кадастровым номером 47:05:0000000:4448 :

1.	-
----	---

Описание местоположения зданий, сооружений, объектов незавершенного строительства на земельном участке

1. Сведения о характерных точках контура объекта недвижимости с кадастровым номером : 47:05:0908001:363 :

Система координат МСК-47, зона 3

Зона № 3

Обозначение характерных точек контура	Содержатся в Едином государственном реестре недвижимости			Определены в ходе выполнения комплексных кадастровых работ			Метод определения координат	Формулы, примененные для расчета средней квадратической погрешности определения координат характерных точек (Mt), м, с подставленными в такие формулы значениями и итоговые (вычисленные) значения Mt, м
	Координаты, м		Радиус, м	Координаты, м		Радиус, м		
	X	Y	R	X	Y	R		
1	2	3	4	5	6	7	8	9
н513О	-	-	-	514848.09	3297915.49	-	-	-
н514О	-	-	-	514848.70	3297926.56	-	-	-
н515О	-	-	-	514845.22	3297926.82	-	-	-
н516О	-	-	-	514845.05	3297922.33	-	-	-
н517О	-	-	-	514837.24	3297922.66	-	-	-
н518О	-	-	-	514837.04	3297916.11	-	-	-
н513О	-	-	-	514848.09	3297915.49	-	-	-

2. Сведения о характеристиках объекта недвижимости с кадастровым номером : 47:05:0908001:363 :

№ п/п	Наименование характеристики	Значение характеристики
1	2	3
1.	Вид объекта недвижимости	здание
2.	Ранее присвоенный государственный учетный номер (инвентарный) здания, сооружения, объекта незавершенного строительства	-
3.	Кадастровый номер земельного участка (земельных участков), в границах которого (которых) расположены здание, сооружение, объект незавершенного строительства	47:05:0908004:74
4.	Уникальный учетный номер кадастрового квартала, в границах которого расположены здание, сооружение, объект незавершенного строительства	47:05:0908004
5.	Адрес здания, сооружения, объекта незавершенного строительства	Российская Федерация, Ленинградская область, район Подпорожский, село Винницы, улица Великодворская, дом 14
5.1.	Сведения о местоположении здания, сооружения, объекта незавершенного строительства (при отсутствии адреса) в структурированном в соответствии с федеральной информационной адресной системой виде	-
5.2.	Дополнительные сведения о местоположении	-
6.	Иные сведения	-

3. Пояснения к сведениям об объекте недвижимости с кадастровым номером 47:05:0908001:363 :

1. -

Описание местоположения зданий, сооружений, объектов незавершенного строительства на земельном участке

1. Сведения о характерных точках контура объекта недвижимости с кадастровым номером : 47:05:0908001:625 :

Система координат МСК-47, зона 3

Зона № 3

Обозначение характерных точек контура	Содержатся в Едином государственном реестре недвижимости			Определены в ходе выполнения комплексных кадастровых работ			Метод определения координат	Формулы, примененные для расчета средней квадратической погрешности определения координат характерных точек (Mt), м, с подставленными в такие формулы значениями и итоговые (вычисленные) значения Mt, м
	Координаты, м		Радиус, м	Координаты, м		Радиус, м		
	X	Y	R	X	Y	R		
1	2	3	4	5	6	7	8	9
н519О	-	-	-	514841.09	3297874.50	-	-	-
н520О	-	-	-	514842.47	3297884.69	-	-	-
н521О	-	-	-	514831.44	3297886.66	-	-	-
н522О	-	-	-	514830.03	3297878.75	-	-	-
н523О	-	-	-	514837.21	3297877.56	-	-	-
н524О	-	-	-	514836.86	3297875.13	-	-	-
н519О	-	-	-	514841.09	3297874.50	-	-	-

2. Сведения о характеристиках объекта недвижимости с кадастровым номером : 47:05:0908001:625 :

№ п/п	Наименование характеристики	Значение характеристики
1	2	3
1.	Вид объекта недвижимости	здание
2.	Ранее присвоенный государственный учетный номер (инвентарный) здания, сооружения, объекта незавершенного строительства	-
3.	Кадастровый номер земельного участка (земельных участков), в границах которого (которых) расположены здание, сооружение, объект незавершенного строительства	47:05:0908004:270
4.	Уникальный учетный номер кадастрового квартала, в границах которого расположены здание, сооружение, объект незавершенного строительства	47:05:0908004
5.	Адрес здания, сооружения, объекта незавершенного строительства	Российская Федерация, Ленинградская область, район Подпорожский, село Винницы, улица Великодворская, дом 14а
5.1.	Сведения о местоположении здания, сооружения, объекта незавершенного строительства (при отсутствии адреса) в структурированном в соответствии с федеральной информационной адресной системой виде	-
5.2.	Дополнительные сведения о местоположении	-
6.	Иные сведения	-

3. Пояснения к сведениям об объекте недвижимости с кадастровым номером 47:05:0908001:625 :

1.	-
----	---

Описание местоположения зданий, сооружений, объектов незавершенного строительства на земельном участке

1. Сведения о характерных точках контура объекта недвижимости с кадастровым номером : 47:05:0000000:4637 :

Система координат МСК-47, зона 3

Зона № 3

Обозначение характерных точек контура	Содержатся в Едином государственном реестре недвижимости			Определены в ходе выполнения комплексных кадастровых работ			Метод опреде ления коор динат	Формулы, примененные для расчета средней квадратической погрешности определения координат характерных точек (Mt), м, с подставленными в такие формулы значениями и итоговые (вычисленные) значения Mt, м
	Координаты, м		Ради ус, м	Координаты, м		Ради ус, м		
	X	Y	R	X	Y	R		
1	2	3	4	5	6	7	8	9
h525O	-	-	-	514836.49	3297843.82	-	-	-
h526O	-	-	-	514838.44	3297850.56	-	-	-
h527O	-	-	-	514821.09	3297856.24	-	-	-
h528O	-	-	-	514819.01	3297849.57	-	-	-
h529O	-	-	-	514827.18	3297846.88	-	-	-
h530O	-	-	-	514826.26	3297844.46	-	-	-
h531O	-	-	-	514830.72	3297842.93	-	-	-
h532O	-	-	-	514831.62	3297845.34	-	-	-
h525O	-	-	-	514836.49	3297843.82	-	-	-

2. Сведения о характеристиках объекта недвижимости с кадастровым номером : 47:05:0000000:4637 :

№ п/п	Наименование характеристики	Значение характеристики
1	2	3
1.	Вид объекта недвижимости	здание
2.	Ранее присвоенный государственный учетный номер (инвентарный) здания, сооружения, объекта незавершенного строительства	-
3.	Кадастровый номер земельного участка (земельных участков), в границах которого (которых) расположены здание, сооружение, объект незавершенного строительства	47:05:0908004:41
4.	Уникальный учетный номер кадастрового квартала, в границах которого расположены здание, сооружение, объект незавершенного строительства	47:05:0908004
5.	Адрес здания, сооружения, объекта незавершенного строительства	Российская Федерация, Ленинградская область, район Подпорожский муниципальный, территория Винницкое сельское поселение, с. Винницы, улица Великодворская, дом 16
5.1.	Сведения о местоположении здания, сооружения, объекта незавершенного строительства (при отсутствии адреса) в структурированном в соответствии с федеральной информационной адресной системой виде	-
5.2.	Дополнительные сведения о местоположении	-

2. Сведения о характеристиках объекта недвижимости с кадастровым номером : 47:05:0000000:4637 :

№ п/п	Наименование характеристики	Значение характеристики
1	2	3
6.	Иные сведения	-

3. Пояснения к сведениям об объекте недвижимости с кадастровым номером 47:05:0000000:4637 :

1.	-
----	---

Описание местоположения зданий, сооружений, объектов незавершенного строительства на земельном участке

1. Сведения о характерных точках контура объекта недвижимости с кадастровым номером : 47:05:0908001:364 :

Система координат МСК-47, зона 3

Зона № 3

Обозначение характерных точек контура	Содержатся в Едином государственном реестре недвижимости			Определены в ходе выполнения комплексных кадастровых работ			Метод определения координат	Формулы, примененные для расчета средней квадратической погрешности определения координат характерных точек (Mt), м, с подставленными в такие формулы значениями и итоговые (вычисленные) значения Mt, м
	Координаты, м		Радиус, м	Координаты, м		Радиус, м		
	X	Y	R	X	Y	R		
1	2	3	4	5	6	7	8	9
н533О	-	-	-	514826.08	3297822.45	-	-	-
н534О	-	-	-	514812.08	3297827.13	-	-	-
н535О	-	-	-	514809.65	3297820.20	-	-	-
н536О	-	-	-	514816.55	3297817.83	-	-	-
н537О	-	-	-	514816.02	3297816.46	-	-	-
н538О	-	-	-	514819.26	3297815.26	-	-	-
н539О	-	-	-	514819.87	3297816.62	-	-	-
н540О	-	-	-	514823.65	3297815.32	-	-	-
н533О	-	-	-	514826.08	3297822.45	-	-	-

2. Сведения о характеристиках объекта недвижимости с кадастровым номером : 47:05:0908001:364 :

№ п/п	Наименование характеристики	Значение характеристики
1	2	3
1.	Вид объекта недвижимости	здание
2.	Ранее присвоенный государственный учетный номер (инвентарный) здания, сооружения, объекта незавершенного строительства	-
3.	Кадастровый номер земельного участка (земельных участков), в границах которого (которых) расположены здание, сооружение, объект незавершенного строительства	47:05:0908004:42
4.	Уникальный учетный номер кадастрового квартала, в границах которого расположены здание, сооружение, объект незавершенного строительства	47:05:0908004
5.	Адрес здания, сооружения, объекта незавершенного строительства	Российская Федерация, Ленинградская область, район Подпорожский, село Винницы, улица Великодворская, дом 18
5.1.	Сведения о местоположении здания, сооружения, объекта незавершенного строительства (при отсутствии адреса) в структурированном в соответствии с федеральной информационной адресной системой виде	-
5.2.	Дополнительные сведения о местоположении	-
6.	Иные сведения	-

3. Пояснения к сведениям об объекте недвижимости с кадастровым номером 47:05:0908001:364 :

1.

-

Описание местоположения зданий, сооружений, объектов незавершенного строительства на земельном участке

1. Сведения о характерных точках контура объекта недвижимости с кадастровым номером : 47:05:0908001:797 :

Система координат МСК-47, зона 3

Зона № 3

Обозначение характерных точек контура	Содержатся в Едином государственном реестре недвижимости			Определены в ходе выполнения комплексных кадастровых работ			Метод определения координат	Формулы, примененные для расчета средней квадратической погрешности определения координат характерных точек (Mt), м, с подставленными в такие формулы значениями и итоговые (вычисленные) значения Mt, м
	Координаты, м		Радиус, м	Координаты, м		Радиус, м		
	X	Y	R	X	Y	R		
1	2	3	4	5	6	7	8	9
н632О	-	-	-	514923.95	3297520.77	-	-	-
н633О	-	-	-	514925.00	3297528.58	-	-	-
н634О	-	-	-	514910.60	3297530.73	-	-	-
н635О	-	-	-	514909.30	3297523.22	-	-	-
н632О	-	-	-	514923.95	3297520.77	-	-	-

2. Сведения о характеристиках объекта недвижимости с кадастровым номером : 47:05:0908001:797 :

№ п/п	Наименование характеристики	Значение характеристики
1	2	3
1.	Вид объекта недвижимости	здание
2.	Ранее присвоенный государственный учетный номер (инвентарный) здания, сооружения, объекта незавершенного строительства	-
3.	Кадастровый номер земельного участка (земельных участков), в границах которого (которых) расположены здание, сооружение, объект незавершенного строительства	47:05:0908004:223
4.	Уникальный учетный номер кадастрового квартала, в границах которого расположены здание, сооружение, объект незавершенного строительства	47:05:0908004
5.	Адрес здания, сооружения, объекта незавершенного строительства	Российская Федерация, Ленинградская область, район Подпорожский, село Винницы, переулок Южный, дом 14а
5.1.	Сведения о местоположении здания, сооружения, объекта незавершенного строительства (при отсутствии адреса) в структурированном в соответствии с федеральной информационной адресной системой виде	-
5.2.	Дополнительные сведения о местоположении	-
6.	Иные сведения	-

3. Пояснения к сведениям об объекте недвижимости с кадастровым номером 47:05:0908001:797 :

1.	-
----	---

Описание местоположения зданий, сооружений, объектов незавершенного строительства на земельном участке

1. Сведения о характерных точках контура объекта недвижимости с кадастровым номером : 47:05:0908001:439 :

Система координат МСК-47, зона 3

Зона № 3

Обозначение характерных точек контура	Содержатся в Едином государственном реестре недвижимости			Определены в ходе выполнения комплексных кадастровых работ			Метод определения координат	Формулы, примененные для расчета средней квадратической погрешности определения координат характерных точек (Mt), м, с подставленными в такие формулы значениями и итоговые (вычисленные) значения Mt, м
	Координаты, м		Радиус, м	Координаты, м		Радиус, м		
	X	Y	R	X	Y	R		
1	2	3	4	5	6	7	8	9
h650O	-	-	-	514902.37	3297490.14	-	-	-
h651O	-	-	-	514903.63	3297501.71	-	-	-
h652O	-	-	-	514896.99	3297502.64	-	-	-
h653O	-	-	-	514895.62	3297490.87	-	-	-
h650O	-	-	-	514902.37	3297490.14	-	-	-

2. Сведения о характеристиках объекта недвижимости с кадастровым номером : 47:05:0908001:439 :

№ п/п	Наименование характеристики	Значение характеристики
1	2	3
1.	Вид объекта недвижимости	здание
2.	Ранее присвоенный государственный учетный номер (инвентарный) здания, сооружения, объекта незавершенного строительства	-
3.	Кадастровый номер земельного участка (земельных участков), в границах которого (которых) расположены здание, сооружение, объект незавершенного строительства	-
4.	Уникальный учетный номер кадастрового квартала, в границах которого расположены здание, сооружение, объект незавершенного строительства	47:05:0908004
5.	Адрес здания, сооружения, объекта незавершенного строительства	Российская Федерация, Ленинградская область, район Подпорожский, село Винницы, переулок Южный, дом 16
5.1.	Сведения о местоположении здания, сооружения, объекта незавершенного строительства (при отсутствии адреса) в структурированном в соответствии с федеральной информационной адресной системой виде	-
5.2.	Дополнительные сведения о местоположении	-
6.	Иные сведения	-

3. Пояснения к сведениям об объекте недвижимости с кадастровым номером 47:05:0908001:439 :

1.	-
----	---

Описание местоположения зданий, сооружений, объектов незавершенного строительства на земельном участке

1. Сведения о характерных точках контура объекта недвижимости с кадастровым номером : 47:05:0908001:807 :

Система координат МСК-47, зона 3

Зона № 3

Обозначение характерных точек контура	Содержатся в Едином государственном реестре недвижимости			Определены в ходе выполнения комплексных кадастровых работ			Метод определения координат	Формулы, примененные для расчета средней квадратической погрешности определения координат характерных точек (Mt), м, с подставленными в такие формулы значениями и итоговые (вычисленные) значения Mt, м
	Координаты, м		Радиус, м	Координаты, м		Радиус, м		
	X	Y	R	X	Y	R		
1	2	3	4	5	6	7	8	9
н6750	-	-	-	515072.76	3297041.68	-	-	-
н6760	-	-	-	515075.76	3297048.08	-	-	-
н6770	-	-	-	515059.62	3297055.84	-	-	-
н6780	-	-	-	515056.35	3297049.44	-	-	-
н6750	-	-	-	515072.76	3297041.68	-	-	-

2. Сведения о характеристиках объекта недвижимости с кадастровым номером : 47:05:0908001:807 :

№ п/п	Наименование характеристики	Значение характеристики
1	2	3
1.	Вид объекта недвижимости	здание
2.	Ранее присвоенный государственный учетный номер (инвентарный) здания, сооружения, объекта незавершенного строительства	-
3.	Кадастровый номер земельного участка (земельных участков), в границах которого (которых) расположены здание, сооружение, объект незавершенного строительства	47:05:0908004:26
4.	Уникальный учетный номер кадастрового квартала, в границах которого расположены здание, сооружение, объект незавершенного строительства	47:05:0908004
5.	Адрес здания, сооружения, объекта незавершенного строительства	Российская Федерация, Ленинградская область, район Подпорожский, село Винницы, улица Гражданская, дом 38
5.1.	Сведения о местоположении здания, сооружения, объекта незавершенного строительства (при отсутствии адреса) в структурированном в соответствии с федеральной информационной адресной системой виде	-
5.2.	Дополнительные сведения о местоположении	-
6.	Иные сведения	-

3. Пояснения к сведениям об объекте недвижимости с кадастровым номером 47:05:0908001:807 :

1.	-
----	---

Описание местоположения зданий, сооружений, объектов незавершенного строительства на земельном участке

1. Сведения о характерных точках контура объекта недвижимости с кадастровым номером : 47:05:0908001:535 :

Система координат МСК-47, зона 3

Зона № 3

Обозначение характерных точек контура	Содержатся в Едином государственном реестре недвижимости			Определены в ходе выполнения комплексных кадастровых работ			Метод определения координат	Формулы, примененные для расчета средней квадратической погрешности определения координат характерных точек (Mt), м, с подставленными в такие формулы значениями и итоговые (вычисленные) значения Mt, м
	Координаты, м		Радиус, м	Координаты, м		Радиус, м		
	X	Y	R	X	Y	R		
1	2	3	4	5	6	7	8	9
н679О	-	-	-	514637.11	3297384.32	-	-	-
н680О	-	-	-	514639.13	3297393.72	-	-	-
н681О	-	-	-	514629.42	3297395.95	-	-	-
н682О	-	-	-	514626.77	3297386.55	-	-	-
н679О	-	-	-	514637.11	3297384.32	-	-	-

2. Сведения о характеристиках объекта недвижимости с кадастровым номером : 47:05:0908001:535 :

№ п/п	Наименование характеристики	Значение характеристики
1	2	3
1.	Вид объекта недвижимости	здание
2.	Ранее присвоенный государственный учетный номер (инвентарный) здания, сооружения, объекта незавершенного строительства	-
3.	Кадастровый номер земельного участка (земельных участков), в границах которого (которых) расположены здание, сооружение, объект незавершенного строительства	47:05:0908004:10
4.	Уникальный учетный номер кадастрового квартала, в границах которого расположены здание, сооружение, объект незавершенного строительства	47:05:0908004
5.	Адрес здания, сооружения, объекта незавершенного строительства	Российская Федерация, Ленинградская область, район Подпорожский, село Винницы, улица Великодворская, дом 27
5.1.	Сведения о местоположении здания, сооружения, объекта незавершенного строительства (при отсутствии адреса) в структурированном в соответствии с федеральной информационной адресной системой виде	-
5.2.	Дополнительные сведения о местоположении	-
6.	Иные сведения	-

3. Пояснения к сведениям об объекте недвижимости с кадастровым номером 47:05:0908001:535 :

1.	-
----	---

Описание местоположения зданий, сооружений, объектов незавершенного строительства на земельном участке

1. Сведения о характерных точках контура объекта недвижимости с кадастровым номером : 47:05:0908001:629 :

Система координат МСК-47, зона 3

Зона № 3

Обозначение характерных точек контура	Содержатся в Едином государственном реестре недвижимости			Определены в ходе выполнения комплексных кадастровых работ			Метод определения координат	Формулы, примененные для расчета средней квадратической погрешности определения координат характерных точек (Mt), м, с подставленными в такие формулы значениями и итоговые (вычисленные) значения Mt, м
	Координаты, м		Радиус, м	Координаты, м		Радиус, м		
	X	Y	R	X	Y	R		
1	2	3	4	5	6	7	8	9
н729О	-	-	-	515156.64	3297489.35	-	-	-
н730О	-	-	-	515157.04	3297498.05	-	-	-
н731О	-	-	-	515147.54	3297498.55	-	-	-
н732О	-	-	-	515147.14	3297489.85	-	-	-
н729О	-	-	-	515156.64	3297489.35	-	-	-

2. Сведения о характеристиках объекта недвижимости с кадастровым номером : 47:05:0908001:629 :

№ п/п	Наименование характеристики	Значение характеристики
1	2	3
1.	Вид объекта недвижимости	здание
2.	Ранее присвоенный государственный учетный номер (инвентарный) здания, сооружения, объекта незавершенного строительства	-
3.	Кадастровый номер земельного участка (земельных участков), в границах которого (которых) расположены здание, сооружение, объект незавершенного строительства	47:05:0908003:4
4.	Уникальный учетный номер кадастрового квартала, в границах которого расположены здание, сооружение, объект незавершенного строительства	47:05:0908004
5.	Адрес здания, сооружения, объекта незавершенного строительства	Российская Федерация, Ленинградская область, район Подпорожский, село Винницы, улица Гражданская, дом 16
5.1.	Сведения о местоположении здания, сооружения, объекта незавершенного строительства (при отсутствии адреса) в структурированном в соответствии с федеральной информационной адресной системой виде	-
5.2.	Дополнительные сведения о местоположении	-
6.	Иные сведения	-

3. Пояснения к сведениям об объекте недвижимости с кадастровым номером 47:05:0908001:629 :

1.	-
----	---

**Описание местоположения зданий, сооружений,
объектов незавершенного строительства на земельном участке**

**1. Сведения о характерных точках контура объекта недвижимости
с кадастровым номером : 47:05:0908001:806 :**

Система координат МСК-47, зона 3

Зона № 3

Обозначение характерных точек контура	Содержатся в Едином государственном реестре недвижимости			Определены в ходе выполнения комплексных кадастровых работ			Метод опреде ления коор динат	Формулы, примененные для расчета средней квадратической погрешности определения координат характерных точек (Mt), м, с подставленными в такие формулы значениями и итоговые (вычисленные) значения Mt, м
	Координаты, м		Ради ус, м	Координаты, м		Ради ус, м		
	X	Y	R	X	Y	R		
1	2	3	4	5	6	7	8	9
н745О	-	-	-	515075.36	3297074.36	-	-	-
н746О	-	-	-	515075.50	3297074.84	-	-	-
н747О	-	-	-	515079.87	3297073.58	-	-	-
н748О	-	-	-	515082.27	3297080.88	-	-	-
н749О	-	-	-	515077.77	3297082.43	-	-	-
н750О	-	-	-	515077.87	3297082.83	-	-	-
н751О	-	-	-	515063.22	3297086.88	-	-	-
н752О	-	-	-	515060.87	3297078.98	-	-	-
н745О	-	-	-	515075.36	3297074.36	-	-	-

**2. Сведения о характеристиках объекта недвижимости
с кадастровым номером : 47:05:0908001:806 :**

№ п/п	Наименование характеристики	Значение характеристики
1	2	3
1.	Вид объекта недвижимости	здание
2.	Ранее присвоенный государственный учетный номер (инвентарный) здания, сооружения, объекта незавершенного строительства	-
3.	Кадастровый номер земельного участка (земельных участков), в границах которого (которых) расположены здание, сооружение, объект незавершенного строительства	47:05:0908004:34
4.	Уникальный учетный номер кадастрового квартала, в границах которого расположены здание, сооружение, объект незавершенного строительства	47:05:0908001
5.	Адрес здания, сооружения, объекта незавершенного строительства	Российская Федерация, Ленинградская область, район Подпорожский, село Винницы, улица Гражданская, дом 36
5.1.	Сведения о местоположении здания, сооружения, объекта незавершенного строительства (при отсутствии адреса) в структурированном в соответствии с федеральной информационной адресной системой виде	-
5.2.	Дополнительные сведения о местоположении	-
6.	Иные сведения	-

3. Пояснения к сведениям об объекте недвижимости с кадастровым номером 47:05:0908001:806 :

1.	-
----	---

Описание местоположения зданий, сооружений, объектов незавершенного строительства на земельном участке

1. Сведения о характерных точках контура объекта недвижимости с кадастровым номером : 47:05:0000000:1060 :

Система координат МСК-47, зона 3

Зона № 3

Обозначение характерных точек контура	Содержатся в Едином государственном реестре недвижимости			Определены в ходе выполнения комплексных кадастровых работ			Метод определения координат	Формулы, примененные для расчета средней квадратической погрешности определения координат характерных точек (Mt), м, с подставленными в такие формулы значениями и итоговые (вычисленные) значения Mt, м
	Координаты, м		Радиус, м	Координаты, м		Радиус, м		
	X	Y	R	X	Y	R		
1	2	3	4	5	6	7	8	9
н758О	-	-	-	514870.63	3297611.48	-	-	-
н759О	-	-	-	514863.72	3297612.27	-	-	-
н760О	-	-	-	514862.41	3297601.07	-	-	-
н761О	-	-	-	514869.32	3297600.29	-	-	-
н758О	-	-	-	514870.63	3297611.48	-	-	-

2. Сведения о характеристиках объекта недвижимости с кадастровым номером : 47:05:0000000:1060 :

№ п/п	Наименование характеристики	Значение характеристики
1	2	3
1.	Вид объекта недвижимости	здание
2.	Ранее присвоенный государственный учетный номер (инвентарный) здания, сооружения, объекта незавершенного строительства	-
3.	Кадастровый номер земельного участка (земельных участков), в границах которого (которых) расположены здание, сооружение, объект незавершенного строительства	47:05:0908004:43
4.	Уникальный учетный номер кадастрового квартала, в границах которого расположены здание, сооружение, объект незавершенного строительства	47:05:0000000
5.	Адрес здания, сооружения, объекта незавершенного строительства	Российская Федерация, Ленинградская область, район Подпорожский, деревня Великий Двор, дом Б/Н
5.1.	Сведения о местоположении здания, сооружения, объекта незавершенного строительства (при отсутствии адреса) в структурированном в соответствии с федеральной информационной адресной системой виде	-
5.2.	Дополнительные сведения о местоположении	-
6.	Иные сведения	-

3. Пояснения к сведениям об объекте недвижимости с кадастровым номером 47:05:0000000:1060 :

1.	-
----	---

Описание местоположения зданий, сооружений, объектов незавершенного строительства на земельном участке

1. Сведения о характерных точках контура объекта недвижимости с кадастровым номером : 47:05:0908001:714 :

Система координат МСК-47, зона 3

Зона № 3

Обозначение характерных точек контура	Содержатся в Едином государственном реестре недвижимости			Определены в ходе выполнения комплексных кадастровых работ			Метод определения координат	Формулы, примененные для расчета средней квадратической погрешности определения координат характерных точек (Mt), м, с подставленными в такие формулы значениями и итоговые (вычисленные) значения Mt, м
	Координаты, м		Радиус, м	Координаты, м		Радиус, м		
	X	Y	R	X	Y	R		
1	2	3	4	5	6	7	8	9
н766О	-	-	-	514906.73	3298073.88	-	-	-
н767О	-	-	-	514896.88	3298083.83	-	-	-
н768О	-	-	-	514891.58	3298078.28	-	-	-
н769О	-	-	-	514901.48	3298068.23	-	-	-
н766О	-	-	-	514906.73	3298073.88	-	-	-

2. Сведения о характеристиках объекта недвижимости с кадастровым номером : 47:05:0908001:714 :

№ п/п	Наименование характеристики	Значение характеристики
1	2	3
1.	Вид объекта недвижимости	здание
2.	Ранее присвоенный государственный учетный номер (инвентарный) здания, сооружения, объекта незавершенного строительства	-
3.	Кадастровый номер земельного участка (земельных участков), в границах которого (которых) расположены здание, сооружение, объект незавершенного строительства	47:05:0000000:5193
4.	Уникальный учетный номер кадастрового квартала, в границах которого расположены здание, сооружение, объект незавершенного строительства	47:05:0908001, 47:05:0908004, 47:05:0000000
5.	Адрес здания, сооружения, объекта незавершенного строительства	Российская Федерация, Ленинградская область, район Подпорожский, село Винницы, улица Великодворская, дом 4
5.1.	Сведения о местоположении здания, сооружения, объекта незавершенного строительства (при отсутствии адреса) в структурированном в соответствии с федеральной информационной адресной системой виде	-
5.2.	Дополнительные сведения о местоположении	-
6.	Иные сведения	-

3. Пояснения к сведениям об объекте недвижимости с кадастровым номером 47:05:0908001:714 :

1.	-
----	---

Описание местоположения зданий, сооружений, объектов незавершенного строительства на земельном участке

1. Сведения о характерных точках контура объекта недвижимости с кадастровым номером : 47:05:0908001:534 :

Система координат МСК-47, зона 3

Зона № 3

Обозначение характерных точек контура	Содержатся в Едином государственном реестре недвижимости			Определены в ходе выполнения комплексных кадастровых работ			Метод определения координат	Формулы, примененные для расчета средней квадратической погрешности определения координат характерных точек (Mt), м, с подставленными в такие формулы значениями и итоговые (вычисленные) значения Mt, м
	Координаты, м		Радиус, м	Координаты, м		Радиус, м		
	X	Y	R	X	Y	R		
1	2	3	4	5	6	7	8	9
н775О	-	-	-	514909.47	3297616.42	-	-	-
н776О	-	-	-	514902.87	3297616.87	-	-	-
н777О	-	-	-	514902.17	3297604.47	-	-	-
н778О	-	-	-	514909.02	3297603.97	-	-	-
н775О	-	-	-	514909.47	3297616.42	-	-	-

2. Сведения о характеристиках объекта недвижимости с кадастровым номером : 47:05:0908001:534 :

№ п/п	Наименование характеристики	Значение характеристики
1	2	3
1.	Вид объекта недвижимости	здание
2.	Ранее присвоенный государственный учетный номер (инвентарный) здания, сооружения, объекта незавершенного строительства	-
3.	Кадастровый номер земельного участка (земельных участков), в границах которого (которых) расположены здание, сооружение, объект незавершенного строительства	47:05:0908004:6
4.	Уникальный учетный номер кадастрового квартала, в границах которого расположены здание, сооружение, объект незавершенного строительства	47:05:0908001, 47:05:0908004, 47:05:0000000
5.	Адрес здания, сооружения, объекта незавершенного строительства	Российская Федерация, Ленинградская область, район Подпорожский, село Винницы, улица Великодворская, дом 17
5.1.	Сведения о местоположении здания, сооружения, объекта незавершенного строительства (при отсутствии адреса) в структурированном в соответствии с федеральной информационной адресной системой виде	-
5.2.	Дополнительные сведения о местоположении	-
6.	Иные сведения	-

3. Пояснения к сведениям об объекте недвижимости с кадастровым номером 47:05:0908001:534 :

1.	-
----	---

Описание местоположения зданий, сооружений, объектов незавершенного строительства на земельном участке

1. Сведения о характерных точках контура объекта недвижимости с кадастровым номером : 47:05:0908001:805 :

Система координат МСК-47, зона 3

Зона № 3

Обозначение характерных точек контура	Содержатся в Едином государственном реестре недвижимости			Определены в ходе выполнения комплексных кадастровых работ			Метод определения координат	Формулы, примененные для расчета средней квадратической погрешности определения координат характерных точек (Mt), м, с подставленными в такие формулы значениями и итоговые (вычисленные) значения Mt, м
	Координаты, м		Радиус, м	Координаты, м		Радиус, м		
	X	Y	R	X	Y	R		
1	2	3	4	5	6	7	8	9
н779О	-	-	-	514757.13	3297638.72	-	Фотограмметрический метод	0.1
н780О	-	-	-	514739.93	3297640.57	-	Фотограмметрический метод	0.1
н781О	-	-	-	514739.08	3297631.62	-	Фотограмметрический метод	0.1
н782О	-	-	-	514756.28	3297630.52	-	Фотограмметрический метод	0.1
н779О	-	-	-	514757.13	3297638.72	-	Фотограмметрический метод	0.1

2. Сведения о характеристиках объекта недвижимости с кадастровым номером : 47:05:0908001:805 :

№ п/п	Наименование характеристики	Значение характеристики
1	2	3
1.	Вид объекта недвижимости	здание
2.	Ранее присвоенный государственный учетный номер (инвентарный) здания, сооружения, объекта незавершенного строительства	-
3.	Кадастровый номер земельного участка (земельных участков), в границах которого (которых) расположены здание, сооружение, объект незавершенного строительства	47:05:0908004:112
4.	Уникальный учетный номер кадастрового квартала, в границах которого расположены здание, сооружение, объект незавершенного строительства	47:05:0908004, 47:05:0000000
5.	Адрес здания, сооружения, объекта незавершенного строительства	Российская Федерация, Ленинградская область, район Подпорожский, село Винницы, улица Великодворская, дом 15 А
5.1.	Сведения о местоположении здания, сооружения, объекта незавершенного строительства (при отсутствии адреса) в структурированном в соответствии с федеральной информационной адресной системой виде	-
5.2.	Дополнительные сведения о местоположении	-
6.	Иные сведения	-

3. Пояснения к сведениям об объекте недвижимости с кадастровым номером 47:05:0908001:805 :

1. -

Описание местоположения зданий, сооружений, объектов незавершенного строительства на земельном участке

1. Сведения о характерных точках контура объекта недвижимости с кадастровым номером : 47:05:0908001:725 :

Система координат МСК-47, зона 3

Зона № 3

Обозначение характерных точек контура	Содержатся в Едином государственном реестре недвижимости			Определены в ходе выполнения комплексных кадастровых работ			Метод определения координат	Формулы, примененные для расчета средней квадратической погрешности определения координат характерных точек (Mt), м, с подставленными в такие формулы значениями и итоговые (вычисленные) значения Mt, м
	Координаты, м		Радиус, м	Координаты, м		Радиус, м		
	X	Y	R	X	Y	R		
1	2	3	4	5	6	7	8	9
н787О	-	-	-	514771.68	3297557.82	-	Фотограмметрический метод	0.1
н788О	-	-	-	514773.07	3297573.34	-	Фотограмметрический метод	0.1
н789О	-	-	-	514766.89	3297573.86	-	Фотограмметрический метод	0.1
н790О	-	-	-	514765.16	3297558.45	-	Фотограмметрический метод	0.1
н787О	-	-	-	514771.68	3297557.82	-	Фотограмметрический метод	0.1

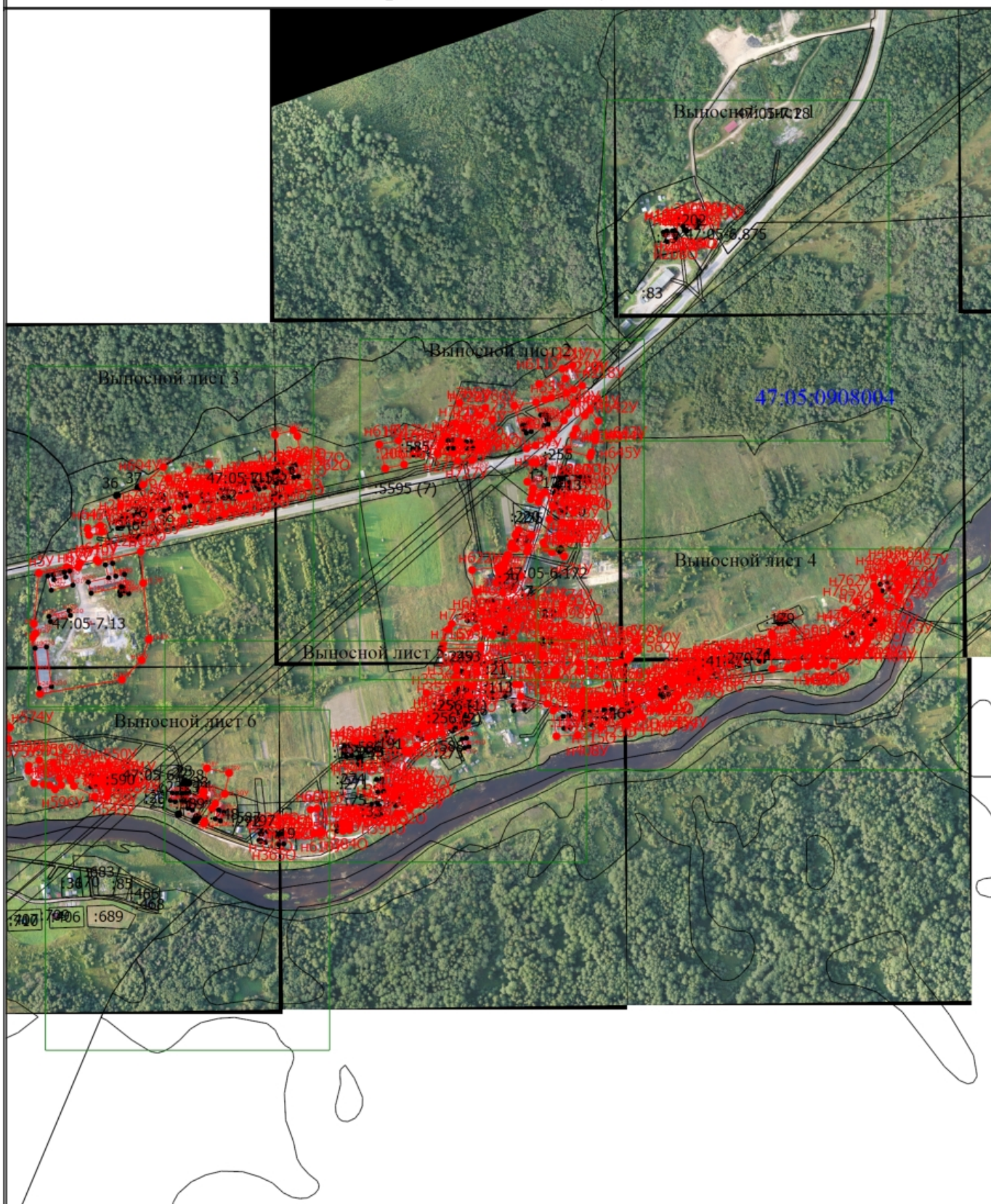
2. Сведения о характеристиках объекта недвижимости с кадастровым номером : 47:05:0908001:725 :

№ п/п	Наименование характеристики	Значение характеристики
1	2	3
1.	Вид объекта недвижимости	здание
2.	Ранее присвоенный государственный учетный номер (инвентарный) здания, сооружения, объекта незавершенного строительства	-
3.	Кадастровый номер земельного участка (земельных участков), в границах которого (которых) расположены здание, сооружение, объект незавершенного строительства	47:05:0908004:119
4.	Уникальный учетный номер кадастрового квартала, в границах которого расположены здание, сооружение, объект незавершенного строительства	47:05:0908001, 47:05:0908004, 47:05:0000000
5.	Адрес здания, сооружения, объекта незавершенного строительства	Российская Федерация, Ленинградская область, район Подпорожский, село Винницы, улица Великодворская, дом 23а
5.1.	Сведения о местоположении здания, сооружения, объекта незавершенного строительства (при отсутствии адреса) в структурированном в соответствии с федеральной информационной адресной системой виде	-
5.2.	Дополнительные сведения о местоположении	-
6.	Иные сведения	-

3. Пояснения к сведениям об объекте недвижимости с кадастровым номером 47:05:0908001:725 :

1.	-
----	---

Схема границ земельных участков



Масштаб 1:8000

Условные обозначения

- | | | |
|---|--|---|
| <ul style="list-style-type: none"> — - Часть границы, местоположение которой определено при выполнении кадастровых работ — - Часть контура, образованного проекцией вновь образованного наземного конструктивного элемента здания, сооружения, объекта незавершенного строительства | <ul style="list-style-type: none"> • - Характерная точка контура здания, сооружения, объекта незавершенного строительства — - Часть границы, сведения ЕГРН о которой позволяют однозначно определить ее положение на местности | <ul style="list-style-type: none"> n1y • - Обозначение новой характерной точки • - Новая характерная точка границы земельного участка |
|---|--|---|

Схема границ земельных участков

<p>47:05-7.13</p>	<p>- Территориальная зона 47:05-7.13 — Производственная зона, зона инженерной и транспортной инфраструктур</p>	<p>47:05-6.875</p>	<p>- Зона с особыми условиями использования территории 47:05-6.875 — Охранная зона объектов электроэнергетики (объектов электросетевого хозяйства и объектов по производству электрической энергии) - Уточняемый объект недвижимости - Номер кадастрового квартала</p>	<p>1</p>	<p>- Обозначение характерной точки, местоположение которой не изменилось или было уточнено</p>
<p>:32 <u>:256 (1)</u></p>	<p>- Исправляемый земельный участок - Обозначение контура объекта недвижимости</p>	<p>:8 47:05:0908004</p>	<p>- Уточняемый объект недвижимости - Номер кадастрового квартала</p>	<p><u>:587</u></p>	<p>- Кадастровый номер объекта недвижимости</p>

Схема границ земельных участков

<p>47:05-7.13</p>	<p>- Территориальная зона 47:05-7.13 — Производственная зона, зона инженерной и транспортной инфраструктур</p>	<p>47:05-6.875</p>	<p>- Зона с особыми условиями использования территории 47:05-6.875 — Охранная зона объектов электроэнергетики (объектов электросетевого хозяйства и объектов по производству электрической энергии) - Уточняемый объект недвижимости - Номер кадастрового квартала</p>	<p>1</p>	<p>- Обозначение характерной точки, местоположение которой не изменилось или было уточнено</p>
<p>:32 <u>:256 (1)</u></p>	<p>- Исправляемый земельный участок - Обозначение контура объекта недвижимости</p>	<p>:8 47:05:0908004</p>	<p>- Уточняемый объект недвижимости - Номер кадастрового квартала</p>	<p><u>:587</u></p>	<p>- Кадастровый номер объекта недвижимости</p>



Схема границ земельных участков



Выносной лист 2



Масштаб 1:2300

Условные обозначения

-  - Часть границы, местоположение которой определено при выполнении кадастровых работ
-  - Часть контура, образованного проекцией вновь образованного наземного конструктивного элемента здания, сооружения, объекта незавершенного строительства

-  - Характерная точка контура здания, сооружения, объекта незавершенного строительства
-  - Часть границы, сведения ЕГРН о которой позволяют однозначно определить ее положение на местности



- H1Y**  - Обозначение новой характерной точки
-  - Новая характерная точка границы земельного участка

Схема границ земельных участков

<p>47:05-7.13</p>	<p>- Территориальная зона 47:05-7.13 — Производственная зона, зона инженерной и транспортной инфраструктур</p>	<p>47:05-6.875</p>	<p>- Зона с особыми условиями использования территории 47:05-6.875 — Охранная зона объектов электроэнергетики (объектов электросетевого хозяйства и объектов по производству электрической энергии) - Уточняемый объект недвижимости - Номер кадастрового квартала</p>	<p>1</p>	<p>- Обозначение характерной точки, местоположение которой не изменилось или было уточнено</p>
<p>:32 <u>:256 (1)</u></p>	<p>- Исправляемый земельный участок - Обозначение контура объекта недвижимости</p>	<p>:8 47:05:0908004</p>	<p>- Уточняемый объект недвижимости - Номер кадастрового квартала</p>	<p><u>:587</u></p>	<p>- Кадастровый номер объекта недвижимости</p>

Схема границ земельных участков

Выносной лист 3



Масштаб 1:2300

Условные обозначения

- | | | |
|---|---|---|
| <ul style="list-style-type: none"> — - Часть границы, местоположение которой определено при выполнении кадастровых работ — - Часть контура, образованного проекцией вновь образованного наземного конструктивного элемента здания, сооружения, объекта незавершенного строительства | <ul style="list-style-type: none"> • - Характерная точка контура здания, сооружения, объекта незавершенного строительства — - Часть границы, сведения ЕГРН о которой позволяют однозначно определить ее положение на местности | <ul style="list-style-type: none"> H1Y - Обозначение новой характерной точки • - Новая характерная точка границы земельного участка |
|---|---|---|

Схема границ земельных участков

<p>47:05-7.13</p>	<p>- Территориальная зона 47:05-7.13 — Производственная зона, зона инженерной и транспортной инфраструктур</p>	<p>47:05-6.875</p>	<p>- Зона с особыми условиями использования территории 47:05-6.875 — Охранная зона объектов электроэнергетики (объектов электросетевого хозяйства и объектов по производству электрической энергии) - Уточняемый объект недвижимости - Номер кадастрового квартала</p>	<p>1</p>	<p>- Обозначение характерной точки, местоположение которой не изменилось или было уточнено</p>
<p>:32 <u>:256 (1)</u></p>	<p>- Исправляемый земельный участок - Обозначение контура объекта недвижимости</p>	<p>:8 47:05:0908004</p>	<p>- Уточняемый объект недвижимости - Номер кадастрового квартала</p>	<p><u>:587</u></p>	<p>- Кадастровый номер объекта недвижимости</p>

Схема границ земельных участков

47:05-7.13

- Территориальная зона 47:05-7.13 — Производственная зона, зона инженерной и транспортной инфраструктур

:32
:256 (1)

- Исправляемый земельный участок
- Обозначение контура объекта недвижимости

47:05-6.875

- Зона с особыми условиями использования территории 47:05-6.875 — Охранная зона объектов электроэнергетики (объектов электросетевого хозяйства и объектов по производству электрической энергии)

:8
47:05:0908004

- Уточняемый объект недвижимости
- Номер кадастрового квартала

1

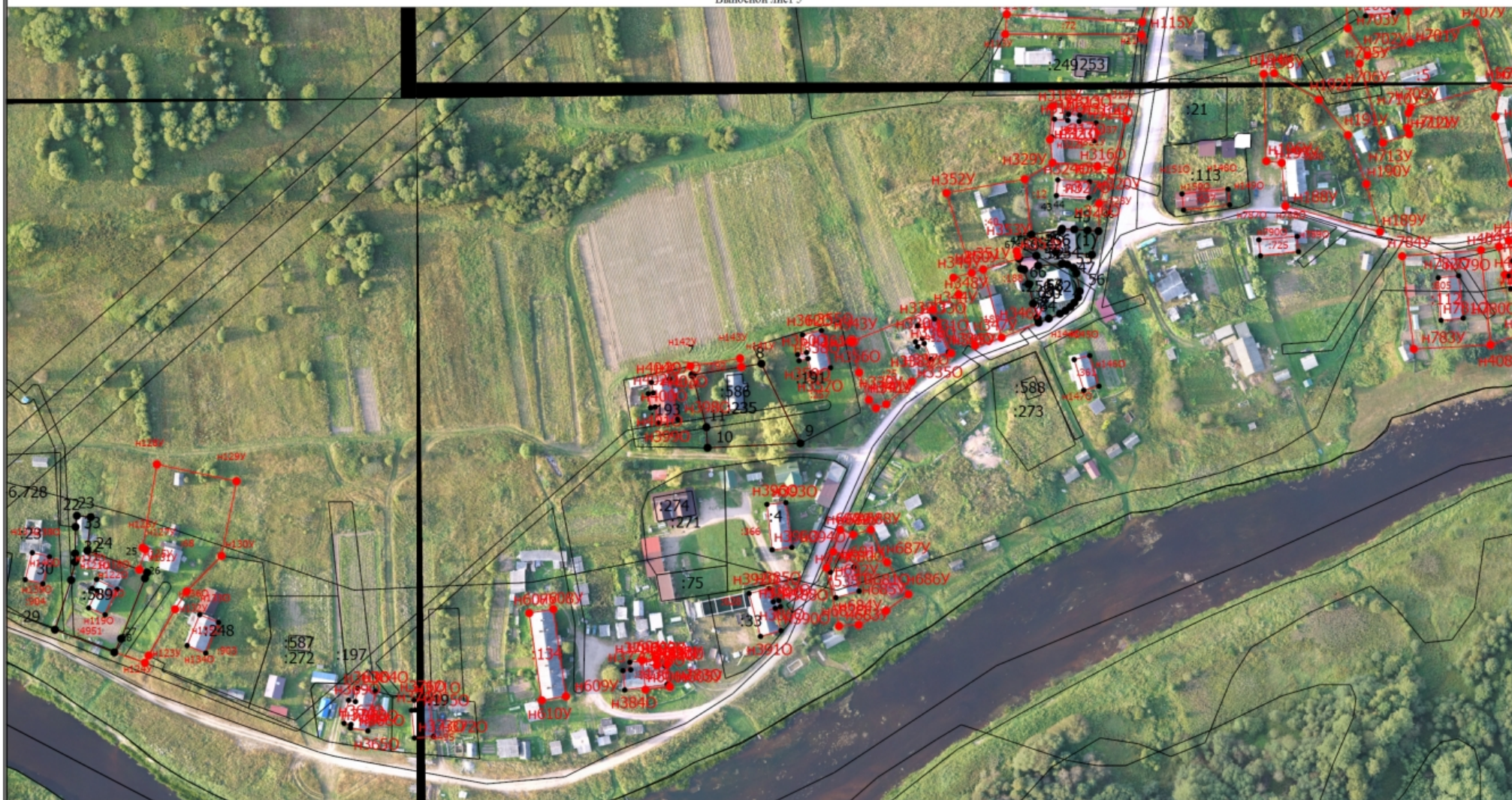
:587

- Обозначение характерной точки, местоположение которой не изменилось или было уточнено

- Кадастровый номер объекта недвижимости

Схема границ земельных участков

Выносной лист 5



Масштаб 1:2300

Условные обозначения

- | | | |
|---|--|---|
| <ul style="list-style-type: none"> - Часть границы, местоположение которой определено при выполнении кадастровых работ - Часть контура, образованного проекцией вновь образованного наземного конструктивного элемента здания, сооружения, объекта незавершенного строительства | <ul style="list-style-type: none"> - Характерная точка контура здания, сооружения, объекта незавершенного строительства - Часть границы, сведения ЕГРН о которой позволяют однозначно определить ее положение на местности | <p>H1Y</p> <ul style="list-style-type: none"> - Обозначение новой характерной точки - Новая характерная точка границы земельного участка |
|---|--|---|

Схема границ земельных участков

47:05-7.13

- Территориальная зона 47:05-7.13 — Производственная зона, зона инженерной и транспортной инфраструктур

:32
:256 (1)

- Исправляемый земельный участок
- Обозначение контура объекта недвижимости

47:05-6.875

- Зона с особыми условиями использования территории 47:05-6.875 — Охранная зона объектов электроэнергетики (объектов электросетевого хозяйства и объектов по производству электрической энергии)

:8
47:05:0908004

- Уточняемый объект недвижимости
- Номер кадастрового квартала

1

:587

- Обозначение характерной точки, местоположение которой не изменилось или было уточнено

- Кадастровый номер объекта недвижимости

Схема границ земельных участков

Выносной лист 6



Масштаб 1:2300

Условные обозначения







- | | | |
|---|--|--|
| <ul style="list-style-type: none">  - Часть границы, местоположение которой определено при выполнении кадастровых работ  - Часть контура, образованного проекцией вновь образованного наземного конструктивного элемента здания, сооружения, объекта незавершенного строительства | <ul style="list-style-type: none">  - Характерная точка контура здания, сооружения, объекта незавершенного строительства  - Часть границы, сведения ЕГРН о которой позволяют однозначно определить ее положение на местности | <ul style="list-style-type: none"> n1Y  - Обозначение новой характерной точки  - Новая характерная точка границы земельного участка |
|---|--|--|

Схема границ земельных участков

<p>47:05-7.13</p>	<p>- Территориальная зона 47:05-7.13 — Производственная зона, зона инженерной и транспортной инфраструктур</p>	<p>47:05-6.875</p>	<p>- Зона с особыми условиями использования территории 47:05-6.875 — Охранная зона объектов электроэнергетики (объектов электросетевого хозяйства и объектов по производству электрической энергии) - Уточняемый объект недвижимости - Номер кадастрового квартала</p>	<p>1</p>	<p>- Обозначение характерной точки, местоположение которой не изменилось или было уточнено</p>
<p>:32 <u>:256 (1)</u></p>	<p>- Исправляемый земельный участок - Обозначение контура объекта недвижимости</p>	<p>:8 47:05:0908004</p>	<p>- Уточняемый объект недвижимости - Номер кадастрового квартала</p>	<p><u>:587</u></p>	<p>- Кадастровый номер объекта недвижимости</p>

**АКТ
СОГЛАСОВАНИЯ МЕСТОПОЛОЖЕНИЯ ГРАНИЦ ЗЕМЕЛЬНЫХ УЧАСТКОВ
ПРИ ВЫПОЛНЕНИИ КОМПЛЕКСНЫХ КАДАСТРОВЫХ РАБОТ**

47:05:0908004

наименование субъекта Российской Федерации, муниципального образования, населенного пункта, уникальные учетные номера кадастровых кварталов, а также иные сведения, позволяющие определить местоположение территории, на которой выполняются комплексные кадастровые работы

N п/п	Обозначение части (характерной точки) границы		Результат согласования (согласовано/ спорное)	Кадастровые номера или обозначения смежных земельных участков	Сведения о лице, представившем возражения	Реквизиты вступившего в законную силу судебного акта
	от г.	до г.				
1	2	3	4	5	6	7
1	н1У	н2У	Согласовано	47:05:0908004:8		
			Согласовано	Земли, государственная собственность на которые не разграничена		
2	н2У	н3У	Согласовано	47:05:0908004:8		
			Согласовано	Земли, государственная собственность на которые не разграничена		
3	н3У	н4У	Согласовано	47:05:0908004:8		
			Согласовано	Земли, государственная собственность на которые не разграничена		
4	н4У	н5У	Согласовано	47:05:0908004:8		
			Согласовано	Земли, государственная собственность на которые не разграничена		
5	н5У	н6У	Согласовано	47:05:0908004:8		
			Согласовано	47:05:0000000:5639		
6	н6У	н7У	Согласовано	47:05:0908004:8		
			Согласовано	47:05:0000000:5639		
7	н7У	н8У	Согласовано	47:05:0908004:8		
			Согласовано	47:05:0000000:5639		
8	н8У	н9У	Согласовано	47:05:0908004:8		
			Согласовано	47:05:0000000:5639		
9	н9У	н10У	Согласовано	47:05:0908004:8		
			Согласовано	47:05:0000000:5639		
10	н10У	н11У	Согласовано	47:05:0908004:8		
			Согласовано	47:05:0000000:5639		

**АКТ
СОГЛАСОВАНИЯ МЕСТОПОЛОЖЕНИЯ ГРАНИЦ ЗЕМЕЛЬНЫХ УЧАСТКОВ
ПРИ ВЫПОЛНЕНИИ КОМПЛЕКСНЫХ КАДАСТРОВЫХ РАБОТ**

47:05:0908004

наименование субъекта Российской Федерации, муниципального образования, населенного пункта, уникальные учетные номера кадастровых кварталов, а также иные сведения, позволяющие определить местоположение территории, на которой выполняются комплексные кадастровые работы

					Всего листов: 63	Лист 2
N п/п	Обозначение части (характерной точки) границы		Результат согласования (согласовано/ спорное)	Кадастровые номера или обозначения смежных земельных участков	Сведения о лице, представившем возражения	Реквизиты вступившего в законную силу судебного акта
	от г.	до г.				
1	2	3	4	5	6	7
11	н11У	н12У	Согласовано	47:05:0908004:8		
			Согласовано	47:05:0000000:5639		
12	н12У	н13У	Согласовано	47:05:0908004:8		
			Согласовано	Земли, государственная собственность на которые не разграничена		
13	н13У	н14У	Согласовано	47:05:0908004:8		
			Согласовано	Земли, государственная собственность на которые не разграничена		
14	н14У	н15У	Согласовано	47:05:0908004:8		
			Согласовано	Земли, государственная собственность на которые не разграничена		
15	н15У	н16У	Согласовано	47:05:0908004:8		
			Согласовано	Земли, государственная собственность на которые не разграничена		
16	н16У	н1У	Согласовано	47:05:0908004:8		
			Согласовано	Земли, государственная собственность на которые не разграничена		
17	н47У	н48У	Согласовано	47:05:0908004:36		
			Согласовано	47:05:0908004:14		
18	н48У	н49У	Согласовано	47:05:0908004:36		
			Согласовано	Земли, государственная собственность на которые не разграничена		
19	н49У	н50У	Согласовано	47:05:0908004:36		
			Согласовано	47:05:0000000:5639		

**АКТ
СОГЛАСОВАНИЯ МЕСТОПОЛОЖЕНИЯ ГРАНИЦ ЗЕМЕЛЬНЫХ УЧАСТКОВ
ПРИ ВЫПОЛНЕНИИ КОМПЛЕКСНЫХ КАДАСТРОВЫХ РАБОТ**

47:05:0908004

наименование субъекта Российской Федерации, муниципального образования, населенного пункта, уникальные учетные номера кадастровых кварталов, а также иные сведения, позволяющие определить местоположение территории, на которой выполняются комплексные кадастровые работы

Всего листов: 63

Лист 3

N п/п	Обозначение части (характерной точки) границы		Результат согласования (согласовано/ спорное)	Кадастровые номера или обозначения смежных земельных участков	Сведения о лице, представившем возражения	Реквизиты вступившего в законную силу судебного акта
	от г.	до г.				
1	2	3	4	5	6	7
20	н50У	н51У	Согласовано	47:05:0908004:36		
			Согласовано	47:05:0000000:5639		
21	н51У	н52У	Согласовано	47:05:0908004:36		
			Согласовано	47:05:0000000:5639		
22	н52У	н53У	Согласовано	47:05:0908004:36		
			Согласовано	47:05:0000000:5639		
23	н53У	н54У	Согласовано	47:05:0908004:36		
			Согласовано	47:05:0000000:5639		
24	н53У	н54У	Согласовано	47:05:0908004:36		
			Согласовано	47:05:0908004:79		
25	н54У	н55У	Согласовано	47:05:0908004:36		
			Согласовано	Земли, государственная собственность на которые не разграничена		
26	н55У	н47У	Согласовано	47:05:0908004:36		
			Согласовано	47:05:0908004:14		
27	н56У	н54У	Согласовано	47:05:0908004:79		
			Согласовано	Земли, государственная собственность на которые не разграничена		
28	н53У	н57У	Согласовано	47:05:0908004:79		
			Согласовано	47:05:0000000:5649		
29	н57У	н58У	Согласовано	47:05:0908004:79		
			Согласовано	47:05:0000000:5649		
30	н58У	н56У	Согласовано	47:05:0908004:79		
			Согласовано	Земли, государственная собственность на которые не разграничена		

**АКТ
СОГЛАСОВАНИЯ МЕСТОПОЛОЖЕНИЯ ГРАНИЦ ЗЕМЕЛЬНЫХ УЧАСТКОВ
ПРИ ВЫПОЛНЕНИИ КОМПЛЕКСНЫХ КАДАСТРОВЫХ РАБОТ**

47:05:0908004

наименование субъекта Российской Федерации, муниципального образования, населенного пункта, уникальные учетные номера кадастровых кварталов, а также иные сведения, позволяющие определить местоположение территории, на которой выполняются комплексные кадастровые работы

Всего листов: 63

Лист 4

N п/п	Обозначение части (характерной точки) границы		Результат согласования (согласовано/ спорное)	Кадастровые номера или обозначения смежных земельных участков	Сведения о лице, представившем возражения	Реквизиты вступившего в законную силу судебного акта
	от г.	до г.				
1	2	3	4	5	6	7
31	1	н75У	Согласовано	47:05:0908004:15		
			Согласовано	Земли, государственная собственность на которые не разграничена		
32	н75У	н76У	Согласовано	47:05:0908004:15		
			Согласовано	Земли, государственная собственность на которые не разграничена		
33	н76У	н77У	Согласовано	47:05:0908004:15		
			Согласовано	Земли, государственная собственность на которые не разграничена		
34	н77У	н78У	Согласовано	47:05:0908004:15		
			Согласовано	Земли, государственная собственность на которые не разграничена		
35	н78У	н79У	Согласовано	47:05:0908004:15		
			Согласовано	Земли, государственная собственность на которые не разграничена		
36	н79У	н80У	Согласовано	47:05:0908004:15		
			Согласовано	Земли, государственная собственность на которые не разграничена		
37	н80У	2	Согласовано	47:05:0908004:15		
			Согласовано	47:05:0908004:32		
38	2	1	Согласовано	47:05:0908004:15		
			Согласовано	47:05:0908004:32		
39	н81У	н82У	Согласовано	47:05:0908004:216		
			Согласовано	47:05:0000000:5649		

**АКТ
СОГЛАСОВАНИЯ МЕСТОПОЛОЖЕНИЯ ГРАНИЦ ЗЕМЕЛЬНЫХ УЧАСТКОВ
ПРИ ВЫПОЛНЕНИИ КОМПЛЕКСНЫХ КАДАСТРОВЫХ РАБОТ**

47:05:0908004

наименование субъекта Российской Федерации, муниципального образования, населенного пункта, уникальные учетные номера кадастровых кварталов, а также иные сведения, позволяющие определить местоположение территории, на которой выполняются комплексные кадастровые работы

Всего листов: 63

Лист 5

N п/п	Обозначение части (характерной точки) границы		Результат согласования (согласовано/ спорное)	Кадастровые номера или обозначения смежных земельных участков	Сведения о лице, представившем возражения	Реквизиты вступившего в законную силу судебного акта
	от г.	до г.				
1	2	3	4	5	6	7
40	н82У	н83У	Согласовано	47:05:0908004:216		
			Согласовано	Земли, государственная собственность на которые не разграничена		
41	н83У	н84У	Согласовано	47:05:0908004:216		
			Согласовано	Земли, государственная собственность на которые не разграничена		
42	н84У	н85У	Согласовано	47:05:0908004:216		
			Согласовано	Земли, государственная собственность на которые не разграничена		
43	н85У	н86У	Согласовано	47:05:0908004:216		
			Согласовано	Земли, государственная собственность на которые не разграничена		
44	н86У	н81У	Согласовано	47:05:0908004:216		
			Согласовано	Земли, государственная собственность на которые не разграничена		
45	н87У	н88У	Согласовано	47:05:0908004:218		
			Согласовано	Земли, государственная собственность на которые не разграничена		
46	н88У	н89У	Согласовано	47:05:0908004:218		
			Согласовано	Земли, государственная собственность на которые не разграничена		
47	н89У	н90У	Согласовано	47:05:0908004:218		
			Согласовано	Земли, государственная собственность на которые не разграничена		

**АКТ
СОГЛАСОВАНИЯ МЕСТОПОЛОЖЕНИЯ ГРАНИЦ ЗЕМЕЛЬНЫХ УЧАСТКОВ
ПРИ ВЫПОЛНЕНИИ КОМПЛЕКСНЫХ КАДАСТРОВЫХ РАБОТ**

47:05:0908004

наименование субъекта Российской Федерации, муниципального образования, населенного пункта, уникальные учетные номера кадастровых кварталов, а также иные сведения, позволяющие определить местоположение территории, на которой выполняются комплексные кадастровые работы

Всего листов: 63

Лист 6

N п/п	Обозначение части (характерной точки) границы		Результат согласования (согласовано/ спорное)	Кадастровые номера или обозначения смежных земельных участков	Сведения о лице, представившем возражения	Реквизиты вступившего в законную силу судебного акта
	от г.	до г.				
1	2	3	4	5	6	7
48	н90У	н87У	Согласовано	47:05:0908004:218		
			Согласовано	Земли, государственная собственность на которые не разграничена		
49	н95У	н96У	Согласовано	47:05:0908004:11		
			Согласовано	47:05:0908004:117		
50	н96У	н97У	Согласовано	47:05:0908004:11		
			Согласовано	Земли, государственная собственность на которые не разграничена		
51	н97У	н98У	Согласовано	47:05:0908004:11		
			Согласовано	47:05:0908004:29		
52	н98У	н99У	Согласовано	47:05:0908004:11		
			Согласовано	47:05:0908004:29		
53	н99У	н100У	Согласовано	47:05:0908004:11		
			Согласовано	47:05:0908004:29		
54	н100У	н101У	Согласовано	47:05:0908004:11		
			Согласовано	Земли, государственная собственность на которые не разграничена		
55	н101У	н102У	Согласовано	47:05:0908004:11		
			Согласовано	Земли, государственная собственность на которые не разграничена		
56	н102У	н103У	Согласовано	47:05:0908004:11		
			Согласовано	Земли, государственная собственность на которые не разграничена		

**АКТ
СОГЛАСОВАНИЯ МЕСТОПОЛОЖЕНИЯ ГРАНИЦ ЗЕМЕЛЬНЫХ УЧАСТКОВ
ПРИ ВЫПОЛНЕНИИ КОМПЛЕКСНЫХ КАДАСТРОВЫХ РАБОТ**

47:05:0908004

наименование субъекта Российской Федерации, муниципального образования, населенного пункта, уникальные учетные номера кадастровых кварталов, а также иные сведения, позволяющие определить местоположение территории, на которой выполняются комплексные кадастровые работы

N п/п	Обозначение части (характерной точки) границы		Результат согласования (согласовано/ спорное)	Кадастровые номера или обозначения смежных земельных участков	Сведения о лице, представившем возражения	Реквизиты вступившего в законную силу судебного акта
	от г.	до г.				
1	2	3	4	5	6	7
57	н103У	н104У	Согласовано	47:05:0908004:11		
			Согласовано	Земли, государственная собственность на которые не разграничена		
58	н104У	н95У	Согласовано	47:05:0908004:11		
			Согласовано	Земли, государственная собственность на которые не разграничена		
59	н113У	н114У	Согласовано	47:05:0908004:72		
			Согласовано	47:05:0908004:249		
60	н114У	н115У	Согласовано	47:05:0908004:72		
			Согласовано	Земли, государственная собственность на которые не разграничена		
61	н115У	н116У	Согласовано	47:05:0908004:72		
			Согласовано	47:05:0908004:59		
62	н116У	н113У	Согласовано	47:05:0908004:72		
			Согласовано	Земли, государственная собственность на которые не разграничена		
63	н123У	н124У	Согласовано	47:05:0908004:68		
			Согласовано	Земли, государственная собственность на которые не разграничена		
64	н124У	28	Согласовано	47:05:0908004:68		
			Согласовано	Земли, государственная собственность на которые не разграничена		
65	28	27	Согласовано	47:05:0908004:68		
			Согласовано	47:05:0908004:589		

**АКТ
СОГЛАСОВАНИЯ МЕСТОПОЛОЖЕНИЯ ГРАНИЦ ЗЕМЕЛЬНЫХ УЧАСТКОВ
ПРИ ВЫПОЛНЕНИИ КОМПЛЕКСНЫХ КАДАСТРОВЫХ РАБОТ**

47:05:0908004

наименование субъекта Российской Федерации, муниципального образования, населенного пункта, уникальные учетные номера кадастровых кварталов, а также иные сведения, позволяющие определить местоположение территории, на которой выполняются комплексные кадастровые работы

Всего листов: 63

Лист 8

N п/п	Обозначение части (характерной точки) границы		Результат согласования (согласовано/ спорное)	Кадастровые номера или обозначения смежных земельных участков	Сведения о лице, представившем возражения	Реквизиты вступившего в законную силу судебного акта
	от г.	до г.				
1	2	3	4	5	6	7
66	27	26	Согласовано	47:05:0908004:68		
			Согласовано	47:05:0908004:589		
67	26	25	Согласовано	47:05:0908004:68		
			Согласовано	47:05:0908004:589		
68	25	н125У	Согласовано	47:05:0908004:68		
			Согласовано	47:05:0908004:589		
69	н125У	н126У	Согласовано	47:05:0908004:68		
			Согласовано	Земли, государственная собственность на которые не разграничена		
70	н126У	н127У	Согласовано	47:05:0908004:68		
			Согласовано	Земли, государственная собственность на которые не разграничена		
71	н127У	н128У	Согласовано	47:05:0908004:68		
			Согласовано	Земли, государственная собственность на которые не разграничена		
72	н128У	н129У	Согласовано	47:05:0908004:68		
			Согласовано	Земли, государственная собственность на которые не разграничена		
73	н129У	н130У	Согласовано	47:05:0908004:68		
			Согласовано	Земли, государственная собственность на которые не разграничена		
74	н130У	н131У	Согласовано	47:05:0908004:68		
			Согласовано	47:05:0908004:248		
75	н131У	н132У	Согласовано	47:05:0908004:68		
			Согласовано	47:05:0908004:248		

**АКТ
СОГЛАСОВАНИЯ МЕСТОПОЛОЖЕНИЯ ГРАНИЦ ЗЕМЕЛЬНЫХ УЧАСТКОВ
ПРИ ВЫПОЛНЕНИИ КОМПЛЕКСНЫХ КАДАСТРОВЫХ РАБОТ**

47:05:0908004

наименование субъекта Российской Федерации, муниципального образования, населенного пункта, уникальные учетные номера кадастровых кварталов, а также иные сведения, позволяющие определить местоположение территории, на которой выполняются комплексные кадастровые работы

Всего листов: 63

Лист 9

N п/п	Обозначение части (характерной точки) границы		Результат согласования (согласовано/ спорное)	Кадастровые номера или обозначения смежных земельных участков	Сведения о лице, представившем возражения	Реквизиты вступившего в законную силу судебного акта
	от г.	до г.				
1	2	3	4	5	6	7
76	н132У	н123У	Согласовано	47:05:0908004:68		
			Согласовано	47:05:0908004:248		
77	н141У	7	Согласовано	47:05:0908004:192		
			Согласовано	47:05:0908004:235		
78	7	н142У	Согласовано	47:05:0908004:192		
			Согласовано	47:05:0908004:193		
79	н142У	н143У	Согласовано	47:05:0908004:192		
			Согласовано	Земли, государственная собственность на которые не разграничена		
80	н143У	н141У	Согласовано	47:05:0908004:192		
			Согласовано	Земли, государственная собственность на которые не разграничена		
81	н152У	н153У	Согласовано	47:05:0908004:174		
			Согласовано	47:05:0908004:175		
82	н153У	н154У	Согласовано	47:05:0908004:174		
			Согласовано	Земли, государственная собственность на которые не разграничена		
83	н154У	н155У	Согласовано	47:05:0908004:174		
			Согласовано	47:05:0908004:173		
84	н155У	н156У	Согласовано	47:05:0908004:174		
			Согласовано	47:05:0908004:173		
85	н156У	н157У	Согласовано	47:05:0908004:174		
			Согласовано	47:05:0908004:173		

**АКТ
СОГЛАСОВАНИЯ МЕСТОПОЛОЖЕНИЯ ГРАНИЦ ЗЕМЕЛЬНЫХ УЧАСТКОВ
ПРИ ВЫПОЛНЕНИИ КОМПЛЕКСНЫХ КАДАСТРОВЫХ РАБОТ**

47:05:0908004

наименование субъекта Российской Федерации, муниципального образования, населенного пункта, уникальные учетные номера кадастровых кварталов, а также иные сведения, позволяющие определить местоположение территории, на которой выполняются комплексные кадастровые работы

					Всего листов: 63	Лист 10
N п/п	Обозначение части (характерной точки) границы		Результат согласования (согласовано/ спорное)	Кадастровые номера или обозначения смежных земельных участков	Сведения о лице, представившем возражения	Реквизиты вступившего в законную силу судебного акта
	от г.	до г.				
1	2	3	4	5	6	7
86	н157У	н158У	Согласовано	47:05:0908004:174		
			Согласовано	Земли, государственная собственность на которые не разграничена		
87	н158У	н152У	Согласовано	47:05:0908004:174		
			Согласовано	47:05:0908004:175		
88	н159У	н160У	Согласовано	47:05:0908004:66		
			Согласовано	Земли, государственная собственность на которые не разграничена		
89	н160У	н161У	Согласовано	47:05:0908004:66		
			Согласовано	Земли, государственная собственность на которые не разграничена		
90	н161У	н162У	Согласовано	47:05:0908004:66		
			Согласовано	Земли, государственная собственность на которые не разграничена		
91	н162У	н163У	Согласовано	47:05:0908004:66		
			Согласовано	Земли, государственная собственность на которые не разграничена		
92	н163У	н159У	Согласовано	47:05:0908004:66		
			Согласовано	Земли, государственная собственность на которые не разграничена		
93	н172У	н173У	Согласовано	47:05:0908004:175		
			Согласовано	47:05:0908004:74		
94	н173У	н174У	Согласовано	47:05:0908004:175		
			Согласовано	47:05:0908004:74		

**АКТ
СОГЛАСОВАНИЯ МЕСТОПОЛОЖЕНИЯ ГРАНИЦ ЗЕМЕЛЬНЫХ УЧАСТКОВ
ПРИ ВЫПОЛНЕНИИ КОМПЛЕКСНЫХ КАДАСТРОВЫХ РАБОТ**

47:05:0908004

наименование субъекта Российской Федерации, муниципального образования, населенного пункта, уникальные учетные номера кадастровых кварталов, а также иные сведения, позволяющие определить местоположение территории, на которой выполняются комплексные кадастровые работы

					Всего листов: 63	Лист 11
N п/п	Обозначение части (характерной точки) границы		Результат согласования (согласовано/ спорное)	Кадастровые номера или обозначения смежных земельных участков	Сведения о лице, представившем возражения	Реквизиты вступившего в законную силу судебного акта
	от г.	до г.				
1	2	3	4	5	6	7
95	н174У	н175У	Согласовано	47:05:0908004:175		
			Согласовано	47:05:0908004:74		
96	н175У	н176У	Согласовано	47:05:0908004:175		
			Согласовано	Земли, государственная собственность на которые не разграничена		
97	н176У	н177У	Согласовано	47:05:0908004:175		
			Согласовано	Земли, государственная собственность на которые не разграничена		
98	н177У	н153У	Согласовано	47:05:0908004:175		
			Согласовано	Земли, государственная собственность на которые не разграничена		
99	н158У	н172У	Согласовано	47:05:0908004:175		
			Согласовано	Земли, государственная собственность на которые не разграничена		
100	н80У	3	Согласовано	47:05:0908004:32		
			Согласовано	Земли, государственная собственность на которые не разграничена		
101	3	4	Согласовано	47:05:0908004:32		
			Согласовано	Земли, государственная собственность на которые не разграничена		
102	4	5	Согласовано	47:05:0908004:32		
			Согласовано	Земли, государственная собственность на которые не разграничена		

**АКТ
СОГЛАСОВАНИЯ МЕСТОПОЛОЖЕНИЯ ГРАНИЦ ЗЕМЕЛЬНЫХ УЧАСТКОВ
ПРИ ВЫПОЛНЕНИИ КОМПЛЕКСНЫХ КАДАСТРОВЫХ РАБОТ**

47:05:0908004

наименование субъекта Российской Федерации, муниципального образования, населенного пункта, уникальные учетные номера кадастровых кварталов, а также иные сведения, позволяющие определить местоположение территории, на которой выполняются комплексные кадастровые работы

Всего листов: 63

Лист 12

N п/п	Обозначение части (характерной точки) границы		Результат согласования (согласовано/ спорное)	Кадастровые номера или обозначения смежных земельных участков	Сведения о лице, представившем возражения	Реквизиты вступившего в законную силу судебного акта
	от г.	до г.				
1	2	3	4	5	6	7
103	5	6	Согласовано	47:05:0908004:32		
			Согласовано	Земли, государственная собственность на которые не разграничена		
104	6	1	Согласовано	47:05:0908004:32		
			Согласовано	Земли, государственная собственность на которые не разграничена		
105	н188У	н189У	Согласовано	47:05:0908004:186		
			Согласовано	Земли, государственная собственность на которые не разграничена		
106	н189У	н190У	Согласовано	47:05:0908004:186		
			Согласовано	Земли, государственная собственность на которые не разграничена		
107	н190У	н191У	Согласовано	47:05:0908004:186		
			Согласовано	Земли, государственная собственность на которые не разграничена		
108	н191У	н192У	Согласовано	47:05:0908004:186		
			Согласовано	Земли, государственная собственность на которые не разграничена		
109	н192У	н193У	Согласовано	47:05:0908004:186		
			Согласовано	Земли, государственная собственность на которые не разграничена		
110	н193У	н194У	Согласовано	47:05:0908004:186		
			Согласовано	Земли, государственная собственность на которые не разграничена		

**АКТ
СОГЛАСОВАНИЯ МЕСТОПОЛОЖЕНИЯ ГРАНИЦ ЗЕМЕЛЬНЫХ УЧАСТКОВ
ПРИ ВЫПОЛНЕНИИ КОМПЛЕКСНЫХ КАДАСТРОВЫХ РАБОТ**

47:05:0908004

наименование субъекта Российской Федерации, муниципального образования, населенного пункта, уникальные учетные номера кадастровых кварталов, а также иные сведения, позволяющие определить местоположение территории, на которой выполняются комплексные кадастровые работы

Всего листов: 63

Лист 13

N п/п	Обозначение части (характерной точки) границы		Результат согласования (согласовано/ спорное)	Кадастровые номера или обозначения смежных земельных участков	Сведения о лице, представившем возражения	Реквизиты вступившего в законную силу судебного акта
	от г.	до г.				
1	2	3	4	5	6	7
111	н194У	н195У	Согласовано	47:05:0908004:186		
			Согласовано	Земли, государственная собственность на которые не разграничена		
112	н195У	н196У	Согласовано	47:05:0908004:186		
			Согласовано	Земли, государственная собственность на которые не разграничена		
113	н196У	н188У	Согласовано	47:05:0908004:186		
			Согласовано	Земли, государственная собственность на которые не разграничена		
114	н217У	н218У	Согласовано	47:05:0908004:110		
			Согласовано	Земли, государственная собственность на которые не разграничена		
115	н218У	н219У	Согласовано	47:05:0908004:110		
			Согласовано	Земли, государственная собственность на которые не разграничена		
116	н219У	н220У	Согласовано	47:05:0908004:110		
			Согласовано	47:05:0908004:14		
117	н220У	н221У	Согласовано	47:05:0908004:110		
			Согласовано	47:05:0908004:14		
118	н221У	н217У	Согласовано	47:05:0908004:110		
			Согласовано	Земли, государственная собственность на которые не разграничена		

**АКТ
СОГЛАСОВАНИЯ МЕСТОПОЛОЖЕНИЯ ГРАНИЦ ЗЕМЕЛЬНЫХ УЧАСТКОВ
ПРИ ВЫПОЛНЕНИИ КОМПЛЕКСНЫХ КАДАСТРОВЫХ РАБОТ**

47:05:0908004

наименование субъекта Российской Федерации, муниципального образования, населенного пункта, уникальные учетные номера кадастровых кварталов, а также иные сведения, позволяющие определить местоположение территории, на которой выполняются комплексные кадастровые работы

Всего листов: 63

Лист 14

N п/п	Обозначение части (характерной точки) границы		Результат согласования (согласовано/ спорное)	Кадастровые номера или обозначения смежных земельных участков	Сведения о лице, представившем возражения	Реквизиты вступившего в законную силу судебного акта
	от г.	до г.				
1	2	3	4	5	6	7
119	н244У	н245У	Согласовано	47:05:0908004:211		
			Согласовано	Земли, государственная собственность на которые не разграничена		
120	н245У	н246У	Согласовано	47:05:0908004:211		
			Согласовано	47:05:0908004:212		
121	н246У	н247У	Согласовано	47:05:0908004:211		
			Согласовано	Земли, государственная собственность на которые не разграничена		
122	н247У	н244У	Согласовано	47:05:0908004:211		
			Согласовано	Земли, государственная собственность на которые не разграничена		
123	н245У	н248У	Согласовано	47:05:0908004:212		
			Согласовано	Земли, государственная собственность на которые не разграничена		
124	н248У	н249У	Согласовано	47:05:0908004:212		
			Согласовано	Земли, государственная собственность на которые не разграничена		
125	н249У	н246У	Согласовано	47:05:0908004:212		
			Согласовано	Земли, государственная собственность на которые не разграничена		
126	н272У	н273У	Согласовано	47:05:0908004:9		
			Согласовано	Земли, государственная собственность на которые не разграничена		

**АКТ
СОГЛАСОВАНИЯ МЕСТОПОЛОЖЕНИЯ ГРАНИЦ ЗЕМЕЛЬНЫХ УЧАСТКОВ
ПРИ ВЫПОЛНЕНИИ КОМПЛЕКСНЫХ КАДАСТРОВЫХ РАБОТ**

47:05:0908004

наименование субъекта Российской Федерации, муниципального образования, населенного пункта, уникальные учетные номера кадастровых кварталов, а также иные сведения, позволяющие определить местоположение территории, на которой выполняются комплексные кадастровые работы

Всего листов: 63

Лист 15

N п/п	Обозначение части (характерной точки) границы		Результат согласования (согласовано/ спорное)	Кадастровые номера или обозначения смежных земельных участков	Сведения о лице, представившем возражения	Реквизиты вступившего в законную силу судебного акта
	от г.	до г.				
1	2	3	4	5	6	7
127	н272У	н273У	Согласовано	47:05:0908004:9		
			Согласовано	47:05:0908004:27		
128	н273У	н274У	Согласовано	47:05:0908004:9		
			Согласовано	Земли, государственная собственность на которые не разграничена		
129	н274У	н275У	Согласовано	47:05:0908004:9		
			Согласовано	Земли, государственная собственность на которые не разграничена		
130	н275У	н276У	Согласовано	47:05:0908004:9		
			Согласовано	Земли, государственная собственность на которые не разграничена		
131	н276У	н277У	Согласовано	47:05:0908004:9		
			Согласовано	Земли, государственная собственность на которые не разграничена		
132	н277У	н278У	Согласовано	47:05:0908004:9		
			Согласовано	Земли, государственная собственность на которые не разграничена		
133	н278У	н279У	Согласовано	47:05:0908004:9		
			Согласовано	Земли, государственная собственность на которые не разграничена		
134	н279У	н280У	Согласовано	47:05:0908004:9		
			Согласовано	Земли, государственная собственность на которые не разграничена		

**АКТ
СОГЛАСОВАНИЯ МЕСТОПОЛОЖЕНИЯ ГРАНИЦ ЗЕМЕЛЬНЫХ УЧАСТКОВ
ПРИ ВЫПОЛНЕНИИ КОМПЛЕКСНЫХ КАДАСТРОВЫХ РАБОТ**

47:05:0908004

наименование субъекта Российской Федерации, муниципального образования, населенного пункта, уникальные учетные номера кадастровых кварталов, а также иные сведения, позволяющие определить местоположение территории, на которой выполняются комплексные кадастровые работы

Всего листов: 63

Лист 16

N п/п	Обозначение части (характерной точки) границы		Результат согласования (согласовано/ спорное)	Кадастровые номера или обозначения смежных земельных участков	Сведения о лице, представившем возражения	Реквизиты вступившего в законную силу судебного акта
	от т.	до т.				
1	2	3	4	5	6	7
135	н280У	н281У	Согласовано	47:05:0908004:9		
			Согласовано	Земли, государственная собственность на которые не разграничена		
136	н281У	н272У	Согласовано	47:05:0908004:9		
			Согласовано	Земли, государственная собственность на которые не разграничена		
137	н298У	н299У	Согласовано	47:05:0908004:70		
			Согласовано	Земли, государственная собственность на которые не разграничена		
138	н299У	н300У	Согласовано	47:05:0908004:70		
			Согласовано	47:05:0908004:80		
139	н300У	12	Согласовано	47:05:0908004:70		
			Согласовано	Земли, государственная собственность на которые не разграничена		
140	12	21	Согласовано	47:05:0908004:70		
			Согласовано	47:05:0908004:13		
141	21	н298У	Согласовано	47:05:0908004:70		
			Согласовано	47:05:0908004:13		
142	н299У	н301У	Согласовано	47:05:0908004:80		
			Согласовано	Земли, государственная собственность на которые не разграничена		
143	н301У	н302У	Согласовано	47:05:0908004:80		
			Согласовано	Земли, государственная собственность на которые не разграничена		

**АКТ
СОГЛАСОВАНИЯ МЕСТОПОЛОЖЕНИЯ ГРАНИЦ ЗЕМЕЛЬНЫХ УЧАСТКОВ
ПРИ ВЫПОЛНЕНИИ КОМПЛЕКСНЫХ КАДАСТРОВЫХ РАБОТ**

47:05:0908004

наименование субъекта Российской Федерации, муниципального образования, населенного пункта, уникальные учетные номера кадастровых кварталов, а также иные сведения, позволяющие определить местоположение территории, на которой выполняются комплексные кадастровые работы

Всего листов: 63

Лист 17

N п/п	Обозначение части (характерной точки) границы		Результат согласования (согласовано/ спорное)	Кадастровые номера или обозначения смежных земельных участков	Сведения о лице, представившем возражения	Реквизиты вступившего в законную силу судебного акта
	от г.	до г.				
1	2	3	4	5	6	7
144	н302У	н303У	Согласовано	47:05:0908004:80		
			Согласовано	47:05:0908004:18		
145	н303У	н300У	Согласовано	47:05:0908004:80		
			Согласовано	Земли, государственная собственность на которые не разграничена		
146	н318У	н319У	Согласовано	47:05:0908004:37		
			Согласовано	Земли, государственная собственность на которые не разграничена		
147	н319У	н320У	Согласовано	47:05:0908004:37		
			Согласовано	Земли, государственная собственность на которые не разграничена		
148	н320У	н321У	Согласовано	47:05:0908004:37		
			Согласовано	47:05:0908004:12		
149	н321У	н322У	Согласовано	47:05:0908004:37		
			Согласовано	47:05:0908004:12		
150	н322У	н323У	Согласовано	47:05:0908004:37		
			Согласовано	Земли, государственная собственность на которые не разграничена		
151	н323У	н318У	Согласовано	47:05:0908004:37		
			Согласовано	Земли, государственная собственность на которые не разграничена		
152	н320У	н328У	Согласовано	47:05:0908004:12		
			Согласовано	Земли, государственная собственность на которые не разграничена		

**АКТ
СОГЛАСОВАНИЯ МЕСТОПОЛОЖЕНИЯ ГРАНИЦ ЗЕМЕЛЬНЫХ УЧАСТКОВ
ПРИ ВЫПОЛНЕНИИ КОМПЛЕКСНЫХ КАДАСТРОВЫХ РАБОТ**

47:05:0908004

наименование субъекта Российской Федерации, муниципального образования, населенного пункта, уникальные учетные номера кадастровых кварталов, а также иные сведения, позволяющие определить местоположение территории, на которой выполняются комплексные кадастровые работы

Всего листов: 63

Лист 18

N п/п	Обозначение части (характерной точки) границы		Результат согласования (согласовано/ спорное)	Кадастровые номера или обозначения смежных земельных участков	Сведения о лице, представившем возражения	Реквизиты вступившего в законную силу судебного акта
	от г.	до г.				
1	2	3	4	5	6	7
153	н328У	46	Согласовано	47:05:0908004:12		
			Согласовано	Земли, государственная собственность на которые не разграничена		
154	46	45	Согласовано	47:05:0908004:12		
			Согласовано	47:05:0908004:256 (1)		
155	46	45	Согласовано	47:05:0908004:12		
			Согласовано	47:05:0908004:256 (1)		
156	45	44	Согласовано	47:05:0908004:12		
			Согласовано	47:05:0908004:256 (1)		
157	45	44	Согласовано	47:05:0908004:12		
			Согласовано	47:05:0908004:256 (1)		
158	44	43	Согласовано	47:05:0908004:12		
			Согласовано	47:05:0908004:256 (1)		
159	44	43	Согласовано	47:05:0908004:12		
			Согласовано	47:05:0908004:256 (1)		
160	43	42	Согласовано	47:05:0908004:12		
			Согласовано	47:05:0908004:256 (1)		
161	43	42	Согласовано	47:05:0908004:12		
			Согласовано	47:05:0908004:256 (1)		
162	42	41	Согласовано	47:05:0908004:12		
			Согласовано	47:05:0908004:256 (1)		
163	42	41	Согласовано	47:05:0908004:12		
			Согласовано	47:05:0908004:256 (1)		
164	41	н329У	Согласовано	47:05:0908004:12		
			Согласовано	47:05:0908004:40		

**АКТ
СОГЛАСОВАНИЯ МЕСТОПОЛОЖЕНИЯ ГРАНИЦ ЗЕМЕЛЬНЫХ УЧАСТКОВ
ПРИ ВЫПОЛНЕНИИ КОМПЛЕКСНЫХ КАДАСТРОВЫХ РАБОТ**

47:05:0908004

наименование субъекта Российской Федерации, муниципального образования, населенного пункта, уникальные учетные номера кадастровых кварталов, а также иные сведения, позволяющие определить местоположение территории, на которой выполняются комплексные кадастровые работы

Всего листов: 63

Лист 19

N п/п	Обозначение части (характерной точки) границы		Результат согласования (согласовано/ спорное)	Кадастровые номера или обозначения смежных земельных участков	Сведения о лице, представившем возражения	Реквизиты вступившего в законную силу судебного акта
	от г.	до г.				
1	2	3	4	5	6	7
165	н329У	н322У	Согласовано	47:05:0908004:12		
			Согласовано	Земли, государственная собственность на которые не разграничена		
166	н338У	н339У	Согласовано	47:05:0908004:25		
			Согласовано	Земли, государственная собственность на которые не разграничена		
167	н339У	н340У	Согласовано	47:05:0908004:25		
			Согласовано	Земли, государственная собственность на которые не разграничена		
168	н340У	н341У	Согласовано	47:05:0908004:25		
			Согласовано	Земли, государственная собственность на которые не разграничена		
169	н341У	н342У	Согласовано	47:05:0908004:25		
			Согласовано	Земли, государственная собственность на которые не разграничена		
170	н342У	н343У	Согласовано	47:05:0908004:25		
			Согласовано	Земли, государственная собственность на которые не разграничена		
171	н343У	н344У	Согласовано	47:05:0908004:25		
			Согласовано	Земли, государственная собственность на которые не разграничена		
172	н344У	н345У	Согласовано	47:05:0908004:25		
			Согласовано	Земли, государственная собственность на которые не разграничена		

**АКТ
СОГЛАСОВАНИЯ МЕСТОПОЛОЖЕНИЯ ГРАНИЦ ЗЕМЕЛЬНЫХ УЧАСТКОВ
ПРИ ВЫПОЛНЕНИИ КОМПЛЕКСНЫХ КАДАСТРОВЫХ РАБОТ**

47:05:0908004

наименование субъекта Российской Федерации, муниципального образования, населенного пункта, уникальные учетные номера кадастровых кварталов, а также иные сведения, позволяющие определить местоположение территории, на которой выполняются комплексные кадастровые работы

Всего листов: 63

Лист 20

N п/п	Обозначение части (характерной точки) границы		Результат согласования (согласовано/ спорное)	Кадастровые номера или обозначения смежных земельных участков	Сведения о лице, представившем возражения	Реквизиты вступившего в законную силу судебного акта
	от г.	до г.				
1	2	3	4	5	6	7
173	н345У	н338У	Согласовано	47:05:0908004:25		
			Согласовано	Земли, государственная собственность на которые не разграничена		
174	н346У	н347У	Согласовано	47:05:0908004:189		
			Согласовано	Земли, государственная собственность на которые не разграничена		
175	н347У	н348У	Согласовано	47:05:0908004:189		
			Согласовано	Земли, государственная собственность на которые не разграничена		
176	н348У	н349У	Согласовано	47:05:0908004:189		
			Согласовано	Земли, государственная собственность на которые не разграничена		
177	н349У	н350У	Согласовано	47:05:0908004:189		
			Согласовано	Земли, государственная собственность на которые не разграничена		
178	н350У	н351У	Согласовано	47:05:0908004:189		
			Согласовано	47:05:0908004:40		
179	н351У	н346У	Согласовано	47:05:0908004:189		
			Согласовано	Ч		
180	н351У	н346У	Согласовано	47:05:0908004:189		
			Согласовано	47:05:0908004:188		
181	н351У	49	Согласовано	47:05:0908004:188		
			Согласовано	47:05:0908004:40		
182	49	68	Согласовано	47:05:0908004:188		
			Согласовано	47:05:0908004:256 (2)		

**АКТ
СОГЛАСОВАНИЯ МЕСТОПОЛОЖЕНИЯ ГРАНИЦ ЗЕМЕЛЬНЫХ УЧАСТКОВ
ПРИ ВЫПОЛНЕНИИ КОМПЛЕКСНЫХ КАДАСТРОВЫХ РАБОТ**

47:05:0908004

наименование субъекта Российской Федерации, муниципального образования, населенного пункта, уникальные учетные номера кадастровых кварталов, а также иные сведения, позволяющие определить местоположение территории, на которой выполняются комплексные кадастровые работы

Всего листов: 63

Лист 21

N п/п	Обозначение части (характерной точки) границы		Результат согласования (согласовано/ спорное)	Кадастровые номера или обозначения смежных земельных участков	Сведения о лице, представившем возражения	Реквизиты вступившего в законную силу судебного акта
	от г.	до г.				
1	2	3	4	5	6	7
183	68	67	Согласовано	47:05:0908004:188		
			Согласовано	47:05:0908004:256 (2)		
184	67	66	Согласовано	47:05:0908004:188		
			Согласовано	47:05:0908004:256 (2)		
185	66	65	Согласовано	47:05:0908004:188		
			Согласовано	47:05:0908004:256 (2)		
186	65	64	Согласовано	47:05:0908004:188		
			Согласовано	47:05:0908004:256 (2)		
187	64	63	Согласовано	47:05:0908004:188		
			Согласовано	47:05:0908004:256 (2)		
188	63	н346У	Согласовано	47:05:0908004:188		
			Согласовано	Земли, государственная собственность на которые не разграничена		
189	н352У	н329У	Согласовано	47:05:0908004:40		
			Согласовано	Земли, государственная собственность на которые не разграничена		
190	41	н353У	Согласовано	47:05:0908004:40		
			Согласовано	Земли, государственная собственность на которые не разграничена		
191	41	—	Согласовано	47:05:0908004:40		
			Согласовано	47:05:0908004:256 (1)		
192	н353У	н354У	Согласовано	47:05:0908004:40		
			Согласовано	Земли, государственная собственность на которые не разграничена		

**АКТ
СОГЛАСОВАНИЯ МЕСТОПОЛОЖЕНИЯ ГРАНИЦ ЗЕМЕЛЬНЫХ УЧАСТКОВ
ПРИ ВЫПОЛНЕНИИ КОМПЛЕКСНЫХ КАДАСТРОВЫХ РАБОТ**

47:05:0908004

наименование субъекта Российской Федерации, муниципального образования, населенного пункта, уникальные учетные номера кадастровых кварталов, а также иные сведения, позволяющие определить местоположение территории, на которой выполняются комплексные кадастровые работы

Всего листов: 63

Лист 22

N п/п	Обозначение части (характерной точки) границы		Результат согласования (согласовано/ спорное)	Кадастровые номера или обозначения смежных земельных участков	Сведения о лице, представившем возражения	Реквизиты вступившего в законную силу судебного акта
	от т.	до т.				
1	2	3	4	5	6	7
193	н354У	49	Согласовано	47:05:0908004:40		
			Согласовано	Земли, государственная собственность на которые не разграничена		
194	49	—	Согласовано	47:05:0908004:40		
			Согласовано	47:05:0908004:256 (2)		
195	н350У	н352У	Согласовано	47:05:0908004:40		
			Согласовано	Земли, государственная собственность на которые не разграничена		
196	н405У	н406У	Согласовано	47:05:0908004:122		
			Согласовано	Земли, государственная собственность на которые не разграничена		
197	н406У	н407У	Согласовано	47:05:0908004:122		
			Согласовано	47:05:0908004:246		
198	н407У	н408У	Согласовано	47:05:0908004:122		
			Согласовано	Земли, государственная собственность на которые не разграничена		
199	н408У	н409У	Согласовано	47:05:0908004:122		
			Согласовано	47:05:0908004:112		
200	н409У	н410У	Согласовано	47:05:0908004:122		
			Согласовано	Земли, государственная собственность на которые не разграничена		
201	н410У	н411У	Согласовано	47:05:0908004:122		
			Согласовано	Земли, государственная собственность на которые не разграничена		

**АКТ
СОГЛАСОВАНИЯ МЕСТОПОЛОЖЕНИЯ ГРАНИЦ ЗЕМЕЛЬНЫХ УЧАСТКОВ
ПРИ ВЫПОЛНЕНИИ КОМПЛЕКСНЫХ КАДАСТРОВЫХ РАБОТ**

47:05:0908004

наименование субъекта Российской Федерации, муниципального образования, населенного пункта, уникальные учетные номера кадастровых кварталов, а также иные сведения, позволяющие определить местоположение территории, на которой выполняются комплексные кадастровые работы

Всего листов: 63

Лист 23

N п/п	Обозначение части (характерной точки) границы		Результат согласования (согласовано/ спорное)	Кадастровые номера или обозначения смежных земельных участков	Сведения о лице, представившем возражения	Реквизиты вступившего в законную силу судебного акта
	от г.	до г.				
1	2	3	4	5	6	7
202	н411У	н412У	Согласовано	47:05:0908004:122		
			Согласовано	Земли, государственная собственность на которые не разграничена		
203	н412У	н405У	Согласовано	47:05:0908004:122		
			Согласовано	Земли, государственная собственность на которые не разграничена		
204	н429У	н430У	Согласовано	47:05:0908004:85		
			Согласовано	Земли, государственная собственность на которые не разграничена		
205	н430У	н431У	Согласовано	47:05:0908004:85		
			Согласовано	Земли, государственная собственность на которые не разграничена		
206	н431У	н432У	Согласовано	47:05:0908004:85		
			Согласовано	Земли, государственная собственность на которые не разграничена		
207	н432У	н433У	Согласовано	47:05:0908004:85		
			Согласовано	Земли, государственная собственность на которые не разграничена		
208	н433У	н434У	Согласовано	47:05:0908004:85		
			Согласовано	Земли, государственная собственность на которые не разграничена		
209	н434У	н435У	Согласовано	47:05:0908004:85		
			Согласовано	47:05:0908004:246		

**АКТ
СОГЛАСОВАНИЯ МЕСТОПОЛОЖЕНИЯ ГРАНИЦ ЗЕМЕЛЬНЫХ УЧАСТКОВ
ПРИ ВЫПОЛНЕНИИ КОМПЛЕКСНЫХ КАДАСТРОВЫХ РАБОТ**

47:05:0908004

наименование субъекта Российской Федерации, муниципального образования, населенного пункта, уникальные учетные номера кадастровых кварталов, а также иные сведения, позволяющие определить местоположение территории, на которой выполняются комплексные кадастровые работы

					Всего листов: 63	Лист 24
N п/п	Обозначение части (характерной точки) границы		Результат согласования (согласовано/ спорное)	Кадастровые номера или обозначения смежных земельных участков	Сведения о лице, представившем возражения	Реквизиты вступившего в законную силу судебного акта
	от г.	до г.				
1	2	3	4	5	6	7
210	н435У	н436У	Согласовано	47:05:0908004:85		
			Согласовано	47:05:0908004:246		
211	н436У	н437У	Согласовано	47:05:0908004:85		
			Согласовано	47:05:0908004:246		
212	н437У	н429У	Согласовано	47:05:0908004:85		
			Согласовано	47:05:0908004:246		
213	н438У	н439У	Согласовано	47:05:0908004:38		
			Согласовано	Земли, государственная собственность на которые не разграничена		
214	н439У	н440У	Согласовано	47:05:0908004:38		
			Согласовано	Земли, государственная собственность на которые не разграничена		
215	н440У	н441У	Согласовано	47:05:0908004:38		
			Согласовано	Земли, государственная собственность на которые не разграничена		
216	н441У	н442У	Согласовано	47:05:0908004:38		
			Согласовано	47:05:0908004:16		
217	н442У	н443У	Согласовано	47:05:0908004:38		
			Согласовано	Земли, государственная собственность на которые не разграничена		
218	н443У	н444У	Согласовано	47:05:0908004:38		
			Согласовано	Земли, государственная собственность на которые не разграничена		

**АКТ
СОГЛАСОВАНИЯ МЕСТОПОЛОЖЕНИЯ ГРАНИЦ ЗЕМЕЛЬНЫХ УЧАСТКОВ
ПРИ ВЫПОЛНЕНИИ КОМПЛЕКСНЫХ КАДАСТРОВЫХ РАБОТ**

47:05:0908004

наименование субъекта Российской Федерации, муниципального образования, населенного пункта, уникальные учетные номера кадастровых кварталов, а также иные сведения, позволяющие определить местоположение территории, на которой выполняются комплексные кадастровые работы

Всего листов: 63

Лист 25

N п/п	Обозначение части (характерной точки) границы		Результат согласования (согласовано/ спорное)	Кадастровые номера или обозначения смежных земельных участков	Сведения о лице, представившем возражения	Реквизиты вступившего в законную силу судебного акта
	от г.	до г.				
1	2	3	4	5	6	7
219	н444У	н445У	Согласовано	47:05:0908004:38		
			Согласовано	Земли, государственная собственность на которые не разграничена		
220	н445У	н438У	Согласовано	47:05:0908004:38		
			Согласовано	Земли, государственная собственность на которые не разграничена		
221	н452У	н441У	Согласовано	47:05:0908004:16		
			Согласовано	Земли, государственная собственность на которые не разграничена		
222	н442У	н453У	Согласовано	47:05:0908004:16		
			Согласовано	Земли, государственная собственность на которые не разграничена		
223	н453У	н454У	Согласовано	47:05:0908004:16		
			Согласовано	Земли, государственная собственность на которые не разграничена		
224	н454У	н455У	Согласовано	47:05:0908004:16		
			Согласовано	Земли, государственная собственность на которые не разграничена		
225	н455У	н456У	Согласовано	47:05:0908004:16		
			Согласовано	Земли, государственная собственность на которые не разграничена		
226	н456У	н457У	Согласовано	47:05:0908004:16		
			Согласовано	Земли, государственная собственность на которые не разграничена		

**АКТ
СОГЛАСОВАНИЯ МЕСТОПОЛОЖЕНИЯ ГРАНИЦ ЗЕМЕЛЬНЫХ УЧАСТКОВ
ПРИ ВЫПОЛНЕНИИ КОМПЛЕКСНЫХ КАДАСТРОВЫХ РАБОТ**

47:05:0908004

наименование субъекта Российской Федерации, муниципального образования, населенного пункта, уникальные учетные номера кадастровых кварталов, а также иные сведения, позволяющие определить местоположение территории, на которой выполняются комплексные кадастровые работы

					Всего листов: 63	Лист 26
N п/п	Обозначение части (характерной точки) границы		Результат согласования (согласовано/ спорное)	Кадастровые номера или обозначения смежных земельных участков	Сведения о лице, представившем возражения	Реквизиты вступившего в законную силу судебного акта
	от г.	до г.				
1	2	3	4	5	6	7
227	н457У	н458У	Согласовано	47:05:0908004:16		
			Согласовано	47:05:0908004:169		
228	н458У	н459У	Согласовано	47:05:0908004:16		
			Согласовано	47:05:0908004:169		
229	н459У	н452У	Согласовано	47:05:0908004:16		
			Согласовано	Земли, государственная собственность на которые не разграничена		
230	н460У	н459У	Согласовано	47:05:0908004:169		
			Согласовано	Земли, государственная собственность на которые не разграничена		
231	н457У	н461У	Согласовано	47:05:0908004:169		
			Согласовано	Земли, государственная собственность на которые не разграничена		
232	н461У	н462У	Согласовано	47:05:0908004:169		
			Согласовано	Земли, государственная собственность на которые не разграничена		
233	н462У	н463У	Согласовано	47:05:0908004:169		
			Согласовано	Земли, государственная собственность на которые не разграничена		
234	н463У	н460У	Согласовано	47:05:0908004:169		
			Согласовано	Земли, государственная собственность на которые не разграничена		

**АКТ
СОГЛАСОВАНИЯ МЕСТОПОЛОЖЕНИЯ ГРАНИЦ ЗЕМЕЛЬНЫХ УЧАСТКОВ
ПРИ ВЫПОЛНЕНИИ КОМПЛЕКСНЫХ КАДАСТРОВЫХ РАБОТ**

47:05:0908004

наименование субъекта Российской Федерации, муниципального образования, населенного пункта, уникальные учетные номера кадастровых кварталов, а также иные сведения, позволяющие определить местоположение территории, на которой выполняются комплексные кадастровые работы

Всего листов: 63

Лист 27

N п/п	Обозначение части (характерной точки) границы		Результат согласования (согласовано/ спорное)	Кадастровые номера или обозначения смежных земельных участков	Сведения о лице, представившем возражения	Реквизиты вступившего в законную силу судебного акта
	от г.	до г.				
1	2	3	4	5	6	7
235	н464У	н465У	Согласовано	47:05:0908004:17		
			Согласовано	Земли, государственная собственность на которые не разграничена		
236	н465У	н466У	Согласовано	47:05:0908004:17		
			Согласовано	Земли, государственная собственность на которые не разграничена		
237	н466У	н467У	Согласовано	47:05:0908004:17		
			Согласовано	Земли, государственная собственность на которые не разграничена		
238	н467У	н468У	Согласовано	47:05:0908004:17		
			Согласовано	Земли, государственная собственность на которые не разграничена		
239	н468У	н469У	Согласовано	47:05:0908004:17		
			Согласовано	Земли, государственная собственность на которые не разграничена		
240	н469У	н470У	Согласовано	47:05:0908004:17		
			Согласовано	Земли, государственная собственность на которые не разграничена		
241	н470У	н471У	Согласовано	47:05:0908004:17		
			Согласовано	Земли, государственная собственность на которые не разграничена		
242	н471У	н472У	Согласовано	47:05:0908004:17		
			Согласовано	Земли, государственная собственность на которые не разграничена		

**АКТ
СОГЛАСОВАНИЯ МЕСТОПОЛОЖЕНИЯ ГРАНИЦ ЗЕМЕЛЬНЫХ УЧАСТКОВ
ПРИ ВЫПОЛНЕНИИ КОМПЛЕКСНЫХ КАДАСТРОВЫХ РАБОТ**

47:05:0908004

наименование субъекта Российской Федерации, муниципального образования, населенного пункта, уникальные учетные номера кадастровых кварталов, а также иные сведения, позволяющие определить местоположение территории, на которой выполняются комплексные кадастровые работы

Всего листов: 63

Лист 28

N п/п	Обозначение части (характерной точки) границы		Результат согласования (согласовано/ спорное)	Кадастровые номера или обозначения смежных земельных участков	Сведения о лице, представившем возражения	Реквизиты вступившего в законную силу судебного акта
	от г.	до г.				
1	2	3	4	5	6	7
243	н472У	н473У	Согласовано	47:05:0908004:17		
			Согласовано	47:05:0908004:77		
244	н473У	н474У	Согласовано	47:05:0908004:17		
			Согласовано	Земли, государственная собственность на которые не разграничена		
245	н474У	н464У	Согласовано	47:05:0908004:17		
			Согласовано	Земли, государственная собственность на которые не разграничена		
246	н479У	н480У	Согласовано	47:05:0908004:35		
			Согласовано	Земли, государственная собственность на которые не разграничена		
247	н480У	н481У	Согласовано	47:05:0908004:35		
			Согласовано	47:05:0000000:5193		
248	н481У	н482У	Согласовано	47:05:0908004:35		
			Согласовано	47:05:0000000:5193		
249	н482У	н483У	Согласовано	47:05:0908004:35		
			Согласовано	Земли, государственная собственность на которые не разграничена		
250	н483У	н484У	Согласовано	47:05:0908004:35		
			Согласовано	Земли, государственная собственность на которые не разграничена		
251	н484У	н485У	Согласовано	47:05:0908004:35		
			Согласовано	Земли, государственная собственность на которые не разграничена		

**АКТ
СОГЛАСОВАНИЯ МЕСТОПОЛОЖЕНИЯ ГРАНИЦ ЗЕМЕЛЬНЫХ УЧАСТКОВ
ПРИ ВЫПОЛНЕНИИ КОМПЛЕКСНЫХ КАДАСТРОВЫХ РАБОТ**

47:05:0908004

наименование субъекта Российской Федерации, муниципального образования, населенного пункта, уникальные учетные номера кадастровых кварталов, а также иные сведения, позволяющие определить местоположение территории, на которой выполняются комплексные кадастровые работы

Всего листов: 63

Лист 29

N п/п	Обозначение части (характерной точки) границы		Результат согласования (согласовано/ спорное)	Кадастровые номера или обозначения смежных земельных участков	Сведения о лице, представившем возражения	Реквизиты вступившего в законную силу судебного акта
	от г.	до г.				
1	2	3	4	5	6	7
252	н485У	н486У	Согласовано	47:05:0908004:35		
			Согласовано	Земли, государственная собственность на которые не разграничена		
253	н486У	н487У	Согласовано	47:05:0908004:35		
			Согласовано	Земли, государственная собственность на которые не разграничена		
254	н487У	н479У	Согласовано	47:05:0908004:35		
			Согласовано	Земли, государственная собственность на которые не разграничена		
255	н498У	н499У	Согласовано	47:05:0908004:146		
			Согласовано	Земли, государственная собственность на которые не разграничена		
256	н499У	н500У	Согласовано	47:05:0908004:146		
			Согласовано	Земли, государственная собственность на которые не разграничена		
257	н500У	н501У	Согласовано	47:05:0908004:146		
			Согласовано	Земли, государственная собственность на которые не разграничена		
258	н501У	н502У	Согласовано	47:05:0908004:146		
			Согласовано	Земли, государственная собственность на которые не разграничена		
259	н502У	н498У	Согласовано	47:05:0908004:146		
			Согласовано	Земли, государственная собственность на которые не разграничена		

**АКТ
СОГЛАСОВАНИЯ МЕСТОПОЛОЖЕНИЯ ГРАНИЦ ЗЕМЕЛЬНЫХ УЧАСТКОВ
ПРИ ВЫПОЛНЕНИИ КОМПЛЕКСНЫХ КАДАСТРОВЫХ РАБОТ**

47:05:0908004

наименование субъекта Российской Федерации, муниципального образования, населенного пункта, уникальные учетные номера кадастровых кварталов, а также иные сведения, позволяющие определить местоположение территории, на которой выполняются комплексные кадастровые работы

Всего листов: 63

Лист 30

N п/п	Обозначение части (характерной точки) границы		Результат согласования (согласовано/ спорное)	Кадастровые номера или обозначения смежных земельных участков	Сведения о лице, представившем возражения	Реквизиты вступившего в законную силу судебного акта
	от г.	до г.				
1	2	3	4	5	6	7
260	н503У	н504У	Согласовано	47:05:0908004:172		
			Согласовано	Земли, государственная собственность на которые не разграничена		
261	н504У	н505У	Согласовано	47:05:0908004:172		
			Согласовано	Земли, государственная собственность на которые не разграничена		
262	н505У	н506У	Согласовано	47:05:0908004:172		
			Согласовано	Земли, государственная собственность на которые не разграничена		
263	н506У	н507У	Согласовано	47:05:0908004:172		
			Согласовано	Земли, государственная собственность на которые не разграничена		
264	н507У	н508У	Согласовано	47:05:0908004:172		
			Согласовано	Земли, государственная собственность на которые не разграничена		
265	н508У	н509У	Согласовано	47:05:0908004:172		
			Согласовано	Земли, государственная собственность на которые не разграничена		
266	н509У	н510У	Согласовано	47:05:0908004:172		
			Согласовано	Земли, государственная собственность на которые не разграничена		
267	н510У	н503У	Согласовано	47:05:0908004:172		
			Согласовано	47:05:0908004:173		

**АКТ
СОГЛАСОВАНИЯ МЕСТОПОЛОЖЕНИЯ ГРАНИЦ ЗЕМЕЛЬНЫХ УЧАСТКОВ
ПРИ ВЫПОЛНЕНИИ КОМПЛЕКСНЫХ КАДАСТРОВЫХ РАБОТ**

47:05:0908004

наименование субъекта Российской Федерации, муниципального образования, населенного пункта, уникальные учетные номера кадастровых кварталов, а также иные сведения, позволяющие определить местоположение территории, на которой выполняются комплексные кадастровые работы

Всего листов: 63

Лист 31

N п/п	Обозначение части (характерной точки) границы		Результат согласования (согласовано/ спорное)	Кадастровые номера или обозначения смежных земельных участков	Сведения о лице, представившем возражения	Реквизиты вступившего в законную силу судебного акта
	от г.	до г.				
1	2	3	4	5	6	7
268	н154У	н511У	Согласовано	47:05:0908004:173		
			Согласовано	Земли, государственная собственность на которые не разграничена		
269	н511У	н510У	Согласовано	47:05:0908004:173		
			Согласовано	Земли, государственная собственность на которые не разграничена		
270	н503У	н512У	Согласовано	47:05:0908004:173		
			Согласовано	Земли, государственная собственность на которые не разграничена		
271	н512У	н157У	Согласовано	47:05:0908004:173		
			Согласовано	Земли, государственная собственность на которые не разграничена		
272	н541У	н542У	Согласовано	47:05:0908004:84		
			Согласовано	Земли, государственная собственность на которые не разграничена		
273	н542У	н543У	Согласовано	47:05:0908004:84		
			Согласовано	Земли, государственная собственность на которые не разграничена		
274	н543У	н544У	Согласовано	47:05:0908004:84		
			Согласовано	Земли, государственная собственность на которые не разграничена		
275	н544У	н545У	Согласовано	47:05:0908004:84		
			Согласовано	Земли, государственная собственность на которые не разграничена		

**АКТ
СОГЛАСОВАНИЯ МЕСТОПОЛОЖЕНИЯ ГРАНИЦ ЗЕМЕЛЬНЫХ УЧАСТКОВ
ПРИ ВЫПОЛНЕНИИ КОМПЛЕКСНЫХ КАДАСТРОВЫХ РАБОТ**

47:05:0908004

наименование субъекта Российской Федерации, муниципального образования, населенного пункта, уникальные учетные номера кадастровых кварталов, а также иные сведения, позволяющие определить местоположение территории, на которой выполняются комплексные кадастровые работы

Всего листов: 63

Лист 32

N п/п	Обозначение части (характерной точки) границы		Результат согласования (согласовано/ спорное)	Кадастровые номера или обозначения смежных земельных участков	Сведения о лице, представившем возражения	Реквизиты вступившего в законную силу судебного акта
	от г.	до г.				
1	2	3	4	5	6	7
276	н545У	н546У	Согласовано	47:05:0908004:84		
			Согласовано	Земли, государственная собственность на которые не разграничена		
277	н546У	н547У	Согласовано	47:05:0908004:84		
			Согласовано	Земли, государственная собственность на которые не разграничена		
278	н547У	н548У	Согласовано	47:05:0908004:84		
			Согласовано	Земли, государственная собственность на которые не разграничена		
279	н548У	н549У	Согласовано	47:05:0908004:84		
			Согласовано	Земли, государственная собственность на которые не разграничена		
280	н549У	н550У	Согласовано	47:05:0908004:84		
			Согласовано	Земли, государственная собственность на которые не разграничена		
281	н550У	н551У	Согласовано	47:05:0908004:84		
			Согласовано	Земли, государственная собственность на которые не разграничена		
282	н551У	н552У	Согласовано	47:05:0908004:84		
			Согласовано	Земли, государственная собственность на которые не разграничена		
283	н552У	н553У	Согласовано	47:05:0908004:84		
			Согласовано	Земли, государственная собственность на которые не разграничена		

**АКТ
СОГЛАСОВАНИЯ МЕСТОПОЛОЖЕНИЯ ГРАНИЦ ЗЕМЕЛЬНЫХ УЧАСТКОВ
ПРИ ВЫПОЛНЕНИИ КОМПЛЕКСНЫХ КАДАСТРОВЫХ РАБОТ**

47:05:0908004

наименование субъекта Российской Федерации, муниципального образования, населенного пункта, уникальные учетные номера кадастровых кварталов, а также иные сведения, позволяющие определить местоположение территории, на которой выполняются комплексные кадастровые работы

Всего листов: 63

Лист 33

N п/п	Обозначение части (характерной точки) границы		Результат согласования (согласовано/ спорное)	Кадастровые номера или обозначения смежных земельных участков	Сведения о лице, представившем возражения	Реквизиты вступившего в законную силу судебного акта
	от г.	до г.				
1	2	3	4	5	6	7
284	н553У	н554У	Согласовано	47:05:0908004:84		
			Согласовано	Земли, государственная собственность на которые не разграничена		
285	н554У	н555У	Согласовано	47:05:0908004:84		
			Согласовано	Земли, государственная собственность на которые не разграничена		
286	н555У	н556У	Согласовано	47:05:0908004:84		
			Согласовано	Земли, государственная собственность на которые не разграничена		
287	н556У	н541У	Согласовано	47:05:0908004:84		
			Согласовано	Земли, государственная собственность на которые не разграничена		
288	н557У	н558У	Согласовано	47:05:0908004:109		
			Согласовано	Земли, государственная собственность на которые не разграничена		
289	н558У	н559У	Согласовано	47:05:0908004:109		
			Согласовано	Земли, государственная собственность на которые не разграничена		
290	н559У	н560У	Согласовано	47:05:0908004:109		
			Согласовано	Земли, государственная собственность на которые не разграничена		
291	н560У	н561У	Согласовано	47:05:0908004:109		
			Согласовано	Земли, государственная собственность на которые не разграничена		

**АКТ
СОГЛАСОВАНИЯ МЕСТОПОЛОЖЕНИЯ ГРАНИЦ ЗЕМЕЛЬНЫХ УЧАСТКОВ
ПРИ ВЫПОЛНЕНИИ КОМПЛЕКСНЫХ КАДАСТРОВЫХ РАБОТ**

47:05:0908004

наименование субъекта Российской Федерации, муниципального образования, населенного пункта, уникальные учетные номера кадастровых кварталов, а также иные сведения, позволяющие определить местоположение территории, на которой выполняются комплексные кадастровые работы

Всего листов: 63

Лист 34

N п/п	Обозначение части (характерной точки) границы		Результат согласования (согласовано/ спорное)	Кадастровые номера или обозначения смежных земельных участков	Сведения о лице, представившем возражения	Реквизиты вступившего в законную силу судебного акта
	от г.	до г.				
1	2	3	4	5	6	7
292	н561У	н562У	Согласовано	47:05:0908004:109		
			Согласовано	Земли, государственная собственность на которые не разграничена		
293	н562У	н563У	Согласовано	47:05:0908004:109		
			Согласовано	Земли, государственная собственность на которые не разграничена		
294	н563У	н564У	Согласовано	47:05:0908004:109		
			Согласовано	Земли, государственная собственность на которые не разграничена		
295	н564У	н557У	Согласовано	47:05:0908004:109		
			Согласовано	Земли, государственная собственность на которые не разграничена		
296	н565У	н566У	Согласовано	47:05:0908004:45		
			Согласовано	Земли, государственная собственность на которые не разграничена		
297	н566У	н567У	Согласовано	47:05:0908004:45		
			Согласовано	Земли, государственная собственность на которые не разграничена		
298	н567У	н568У	Согласовано	47:05:0908004:45		
			Согласовано	Земли, государственная собственность на которые не разграничена		
299	н568У	н569У	Согласовано	47:05:0908004:45		
			Согласовано	Земли, государственная собственность на которые не разграничена		

**АКТ
СОГЛАСОВАНИЯ МЕСТОПОЛОЖЕНИЯ ГРАНИЦ ЗЕМЕЛЬНЫХ УЧАСТКОВ
ПРИ ВЫПОЛНЕНИИ КОМПЛЕКСНЫХ КАДАСТРОВЫХ РАБОТ**

47:05:0908004

наименование субъекта Российской Федерации, муниципального образования, населенного пункта, уникальные учетные номера кадастровых кварталов, а также иные сведения, позволяющие определить местоположение территории, на которой выполняются комплексные кадастровые работы

Всего листов: 63

Лист 35

N п/п	Обозначение части (характерной точки) границы		Результат согласования (согласовано/ спорное)	Кадастровые номера или обозначения смежных земельных участков	Сведения о лице, представившем возражения	Реквизиты вступившего в законную силу судебного акта
	от г.	до г.				
1	2	3	4	5	6	7
300	н569У	н570У	Согласовано	47:05:0908004:45		
			Согласовано	Земли, государственная собственность на которые не разграничена		
301	н570У	н565У	Согласовано	47:05:0908004:45		
			Согласовано	Земли, государственная собственность на которые не разграничена		
302	н571У	н572У	Согласовано	47:05:0908004:3		
			Согласовано	Земли, государственная собственность на которые не разграничена		
303	н572У	н573У	Согласовано	47:05:0908004:3		
			Согласовано	Земли, государственная собственность на которые не разграничена		
304	н573У	н574У	Согласовано	47:05:0908004:3		
			Согласовано	Земли, государственная собственность на которые не разграничена		
305	н574У	н575У	Согласовано	47:05:0908004:3		
			Согласовано	Земли, государственная собственность на которые не разграничена		
306	н575У	н576У	Согласовано	47:05:0908004:3		
			Согласовано	Земли, государственная собственность на которые не разграничена		
307	н576У	н577У	Согласовано	47:05:0908004:3		
			Согласовано	Земли, государственная собственность на которые не разграничена		

**АКТ
СОГЛАСОВАНИЯ МЕСТОПОЛОЖЕНИЯ ГРАНИЦ ЗЕМЕЛЬНЫХ УЧАСТКОВ
ПРИ ВЫПОЛНЕНИИ КОМПЛЕКСНЫХ КАДАСТРОВЫХ РАБОТ**

47:05:0908004

наименование субъекта Российской Федерации, муниципального образования, населенного пункта, уникальные учетные номера кадастровых кварталов, а также иные сведения, позволяющие определить местоположение территории, на которой выполняются комплексные кадастровые работы

Всего листов: 63

Лист 36

N п/п	Обозначение части (характерной точки) границы		Результат согласования (согласовано/ спорное)	Кадастровые номера или обозначения смежных земельных участков	Сведения о лице, представившем возражения	Реквизиты вступившего в законную силу судебного акта
	от г.	до г.				
1	2	3	4	5	6	7
308	н577У	н578У	Согласовано	47:05:0908004:3		
			Согласовано	Земли, государственная собственность на которые не разграничена		
309	н578У	н579У	Согласовано	47:05:0908004:3		
			Согласовано	Земли, государственная собственность на которые не разграничена		
310	н579У	н580У	Согласовано	47:05:0908004:3		
			Согласовано	Земли, государственная собственность на которые не разграничена		
311	н580У	н581У	Согласовано	47:05:0908004:3		
			Согласовано	Земли, государственная собственность на которые не разграничена		
312	н581У	н582У	Согласовано	47:05:0908004:3		
			Согласовано	Земли, государственная собственность на которые не разграничена		
313	н582У	н571У	Согласовано	47:05:0908004:3		
			Согласовано	Земли, государственная собственность на которые не разграничена		
314	н583У	н584У	Согласовано	47:05:0908004:31		
			Согласовано	Земли, государственная собственность на которые не разграничена		
315	н584У	н585У	Согласовано	47:05:0908004:31		
			Согласовано	Земли, государственная собственность на которые не разграничена		

**АКТ
СОГЛАСОВАНИЯ МЕСТОПОЛОЖЕНИЯ ГРАНИЦ ЗЕМЕЛЬНЫХ УЧАСТКОВ
ПРИ ВЫПОЛНЕНИИ КОМПЛЕКСНЫХ КАДАСТРОВЫХ РАБОТ**

47:05:0908004

наименование субъекта Российской Федерации, муниципального образования, населенного пункта, уникальные учетные номера кадастровых кварталов, а также иные сведения, позволяющие определить местоположение территории, на которой выполняются комплексные кадастровые работы

Всего листов: 63

Лист 37

N п/п	Обозначение части (характерной точки) границы		Результат согласования (согласовано/ спорное)	Кадастровые номера или обозначения смежных земельных участков	Сведения о лице, представившем возражения	Реквизиты вступившего в законную силу судебного акта
	от г.	до г.				
1	2	3	4	5	6	7
316	н585У	н586У	Согласовано	47:05:0908004:31		
			Согласовано	Земли, государственная собственность на которые не разграничена		
317	н586У	н587У	Согласовано	47:05:0908004:31		
			Согласовано	Земли, государственная собственность на которые не разграничена		
318	н587У	н588У	Согласовано	47:05:0908004:31		
			Согласовано	Земли, государственная собственность на которые не разграничена		
319	н588У	н589У	Согласовано	47:05:0908004:31		
			Согласовано	Земли, государственная собственность на которые не разграничена		
320	н589У	н583У	Согласовано	47:05:0908004:31		
			Согласовано	Земли, государственная собственность на которые не разграничена		
321	н590У	н591У	Согласовано	47:05:0908004:239		
			Согласовано	Земли, государственная собственность на которые не разграничена		
322	н591У	н592У	Согласовано	47:05:0908004:239		
			Согласовано	Земли, государственная собственность на которые не разграничена		
323	н592У	н593У	Согласовано	47:05:0908004:239		
			Согласовано	Земли, государственная собственность на которые не разграничена		

**АКТ
СОГЛАСОВАНИЯ МЕСТОПОЛОЖЕНИЯ ГРАНИЦ ЗЕМЕЛЬНЫХ УЧАСТКОВ
ПРИ ВЫПОЛНЕНИИ КОМПЛЕКСНЫХ КАДАСТРОВЫХ РАБОТ**

47:05:0908004

наименование субъекта Российской Федерации, муниципального образования, населенного пункта, уникальные учетные номера кадастровых кварталов, а также иные сведения, позволяющие определить местоположение территории, на которой выполняются комплексные кадастровые работы

Всего листов: 63

Лист 38

N п/п	Обозначение части (характерной точки) границы		Результат согласования (согласовано/ спорное)	Кадастровые номера или обозначения смежных земельных участков	Сведения о лице, представившем возражения	Реквизиты вступившего в законную силу судебного акта
	от г.	до г.				
1	2	3	4	5	6	7
324	н593У	н594У	Согласовано	47:05:0908004:239		
			Согласовано	Земли, государственная собственность на которые не разграничена		
325	н594У	н595У	Согласовано	47:05:0908004:239		
			Согласовано	Земли, государственная собственность на которые не разграничена		
326	н595У	н596У	Согласовано	47:05:0908004:239		
			Согласовано	Земли, государственная собственность на которые не разграничена		
327	н596У	н597У	Согласовано	47:05:0908004:239		
			Согласовано	Земли, государственная собственность на которые не разграничена		
328	н597У	н598У	Согласовано	47:05:0908004:239		
			Согласовано	Земли, государственная собственность на которые не разграничена		
329	н598У	н599У	Согласовано	47:05:0908004:239		
			Согласовано	Земли, государственная собственность на которые не разграничена		
330	н599У	н600У	Согласовано	47:05:0908004:239		
			Согласовано	Земли, государственная собственность на которые не разграничена		
331	н600У	н590У	Согласовано	47:05:0908004:239		
			Согласовано	Земли, государственная собственность на которые не разграничена		

**АКТ
СОГЛАСОВАНИЯ МЕСТОПОЛОЖЕНИЯ ГРАНИЦ ЗЕМЕЛЬНЫХ УЧАСТКОВ
ПРИ ВЫПОЛНЕНИИ КОМПЛЕКСНЫХ КАДАСТРОВЫХ РАБОТ**

47:05:0908004

наименование субъекта Российской Федерации, муниципального образования, населенного пункта, уникальные учетные номера кадастровых кварталов, а также иные сведения, позволяющие определить местоположение территории, на которой выполняются комплексные кадастровые работы

Всего листов: 63

Лист 39

N п/п	Обозначение части (характерной точки) границы		Результат согласования (согласовано/ спорное)	Кадастровые номера или обозначения смежных земельных участков	Сведения о лице, представившем возражения	Реквизиты вступившего в законную силу судебного акта
	от г.	до г.				
1	2	3	4	5	6	7
332	н601У	н602У	Согласовано	47:05:0908004:136		
			Согласовано	Земли, государственная собственность на которые не разграничена		
333	н602У	н603У	Согласовано	47:05:0908004:136		
			Согласовано	Земли, государственная собственность на которые не разграничена		
334	н603У	н604У	Согласовано	47:05:0908004:136		
			Согласовано	Земли, государственная собственность на которые не разграничена		
335	н604У	н605У	Согласовано	47:05:0908004:136		
			Согласовано	Земли, государственная собственность на которые не разграничена		
336	н605У	н606У	Согласовано	47:05:0908004:136		
			Согласовано	Земли, государственная собственность на которые не разграничена		
337	н606У	н601У	Согласовано	47:05:0908004:136		
			Согласовано	Земли, государственная собственность на которые не разграничена		
338	н607У	н608У	Согласовано	47:05:0908004:134		
			Согласовано	Земли, государственная собственность на которые не разграничена		
339	н608У	н609У	Согласовано	47:05:0908004:134		
			Согласовано	Земли, государственная собственность на которые не разграничена		

**АКТ
СОГЛАСОВАНИЯ МЕСТОПОЛОЖЕНИЯ ГРАНИЦ ЗЕМЕЛЬНЫХ УЧАСТКОВ
ПРИ ВЫПОЛНЕНИИ КОМПЛЕКСНЫХ КАДАСТРОВЫХ РАБОТ**

47:05:0908004

наименование субъекта Российской Федерации, муниципального образования, населенного пункта, уникальные учетные номера кадастровых кварталов, а также иные сведения, позволяющие определить местоположение территории, на которой выполняются комплексные кадастровые работы

Всего листов: 63

Лист 40

N п/п	Обозначение части (характерной точки) границы		Результат согласования (согласовано/ спорное)	Кадастровые номера или обозначения смежных земельных участков	Сведения о лице, представившем возражения	Реквизиты вступившего в законную силу судебного акта
	от г.	до г.				
1	2	3	4	5	6	7
340	н609У	н610У	Согласовано	47:05:0908004:134		
			Согласовано	Земли, государственная собственность на которые не разграничена		
341	н610У	н607У	Согласовано	47:05:0908004:134		
			Согласовано	Земли, государственная собственность на которые не разграничена		
342	н219У	н48У	Согласовано	47:05:0908004:14		
			Согласовано	Земли, государственная собственность на которые не разграничена		
343	н55У	н611У	Согласовано	47:05:0908004:14		
			Согласовано	Земли, государственная собственность на которые не разграничена		
344	н611У	н221У	Согласовано	47:05:0908004:14		
			Согласовано	Земли, государственная собственность на которые не разграничена		
345	н612У	н613У	Согласовано	47:05:0908004:206		
			Согласовано	47:05:0908004:585		
346	н613У	н614У	Согласовано	47:05:0908004:206		
			Согласовано	Земли, государственная собственность на которые не разграничена		
347	н614У	н615У	Согласовано	47:05:0908004:206		
			Согласовано	Земли, государственная собственность на которые не разграничена		

**АКТ
СОГЛАСОВАНИЯ МЕСТОПОЛОЖЕНИЯ ГРАНИЦ ЗЕМЕЛЬНЫХ УЧАСТКОВ
ПРИ ВЫПОЛНЕНИИ КОМПЛЕКСНЫХ КАДАСТРОВЫХ РАБОТ**

47:05:0908004

наименование субъекта Российской Федерации, муниципального образования, населенного пункта, уникальные учетные номера кадастровых кварталов, а также иные сведения, позволяющие определить местоположение территории, на которой выполняются комплексные кадастровые работы

Всего листов: 63

Лист 41

N п/п	Обозначение части (характерной точки) границы		Результат согласования (согласовано/ спорное)	Кадастровые номера или обозначения смежных земельных участков	Сведения о лице, представившем возражения	Реквизиты вступившего в законную силу судебного акта
	от г.	до г.				
1	2	3	4	5	6	7
348	н615У	н612У	Согласовано	47:05:0908004:206		
			Согласовано	Земли, государственная собственность на которые не разграничена		
349	н616У	н617У	Согласовано	47:05:0908004:223		
			Согласовано	47:05:0908004:222		
350	н617У	н618У	Согласовано	47:05:0908004:223		
			Согласовано	Земли, государственная собственность на которые не разграничена		
351	н618У	н619У	Согласовано	47:05:0908004:223		
			Согласовано	Земли, государственная собственность на которые не разграничена		
352	н619У	н620У	Согласовано	47:05:0908004:223		
			Согласовано	Земли, государственная собственность на которые не разграничена		
353	н620У	н621У	Согласовано	47:05:0908004:223		
			Согласовано	Земли, государственная собственность на которые не разграничена		
354	н621У	н616У	Согласовано	47:05:0908004:223		
			Согласовано	Земли, государственная собственность на которые не разграничена		
355	н622У	н623У	Согласовано	47:05:0908004:222		
			Согласовано	Земли, государственная собственность на которые не разграничена		

**АКТ
СОГЛАСОВАНИЯ МЕСТОПОЛОЖЕНИЯ ГРАНИЦ ЗЕМЕЛЬНЫХ УЧАСТКОВ
ПРИ ВЫПОЛНЕНИИ КОМПЛЕКСНЫХ КАДАСТРОВЫХ РАБОТ**

47:05:0908004

наименование субъекта Российской Федерации, муниципального образования, населенного пункта, уникальные учетные номера кадастровых кварталов, а также иные сведения, позволяющие определить местоположение территории, на которой выполняются комплексные кадастровые работы

					Всего листов: 63	Лист 42
N п/п	Обозначение части (характерной точки) границы		Результат согласования (согласовано/ спорное)	Кадастровые номера или обозначения смежных земельных участков	Сведения о лице, представившем возражения	Реквизиты вступившего в законную силу судебного акта
	от г.	до г.				
1	2	3	4	5	6	7
356	н623У	н624У	Согласовано	47:05:0908004:222		
			Согласовано	47:05:0908004:29		
357	н624У	н625У	Согласовано	47:05:0908004:222		
			Согласовано	47:05:0908004:29		
358	н625У	н626У	Согласовано	47:05:0908004:222		
			Согласовано	47:05:0908004:29		
359	н626У	н627У	Согласовано	47:05:0908004:222		
			Согласовано	47:05:0908004:29		
360	н627У	н628У	Согласовано	47:05:0908004:222		
			Согласовано	47:05:0908004:29		
361	н628У	н629У	Согласовано	47:05:0908004:222		
			Согласовано	47:05:0908004:29		
362	н629У	н630У	Согласовано	47:05:0908004:222		
			Согласовано	47:05:0908004:29		
363	н630У	н631У	Согласовано	47:05:0908004:222		
			Согласовано	Земли, государственная собственность на которые не разграничена		
364	н631У	н617У	Согласовано	47:05:0908004:222		
			Согласовано	Земли, государственная собственность на которые не разграничена		
365	н616У	н622У	Согласовано	47:05:0908004:222		
			Согласовано	Земли, государственная собственность на которые не разграничена		

**АКТ
СОГЛАСОВАНИЯ МЕСТОПОЛОЖЕНИЯ ГРАНИЦ ЗЕМЕЛЬНЫХ УЧАСТКОВ
ПРИ ВЫПОЛНЕНИИ КОМПЛЕКСНЫХ КАДАСТРОВЫХ РАБОТ**

47:05:0908004

наименование субъекта Российской Федерации, муниципального образования, населенного пункта, уникальные учетные номера кадастровых кварталов, а также иные сведения, позволяющие определить местоположение территории, на которой выполняются комплексные кадастровые работы

Всего листов: 63

Лист 43

N п/п	Обозначение части (характерной точки) границы		Результат согласования (согласовано/ спорное)	Кадастровые номера или обозначения смежных земельных участков	Сведения о лице, представившем возражения	Реквизиты вступившего в законную силу судебного акта
	от т.	до т.				
1	2	3	4	5	6	7
366	н636У	н637У	Согласовано	47:05:0908004:215		
			Согласовано	Земли, государственная собственность на которые не разграничена		
367	н637У	н638У	Согласовано	47:05:0908004:215		
			Согласовано	Земли, государственная собственность на которые не разграничена		
368	н638У	н639У	Согласовано	47:05:0908004:215		
			Согласовано	47:05:0000000:5639		
369	н639У	н640У	Согласовано	47:05:0908004:215		
			Согласовано	47:05:0000000:5639		
370	н640У	н641У	Согласовано	47:05:0908004:215		
			Согласовано	47:05:0000000:5639		
371	н641У	н642У	Согласовано	47:05:0908004:215		
			Согласовано	Земли, государственная собственность на которые не разграничена		
372	н642У	н643У	Согласовано	47:05:0908004:215		
			Согласовано	Земли, государственная собственность на которые не разграничена		
373	н643У	н644У	Согласовано	47:05:0908004:215		
			Согласовано	Земли, государственная собственность на которые не разграничена		
374	н644У	н645У	Согласовано	47:05:0908004:215		
			Согласовано	Земли, государственная собственность на которые не разграничена		

**АКТ
СОГЛАСОВАНИЯ МЕСТОПОЛОЖЕНИЯ ГРАНИЦ ЗЕМЕЛЬНЫХ УЧАСТКОВ
ПРИ ВЫПОЛНЕНИИ КОМПЛЕКСНЫХ КАДАСТРОВЫХ РАБОТ**

47:05:0908004

наименование субъекта Российской Федерации, муниципального образования, населенного пункта, уникальные учетные номера кадастровых кварталов, а также иные сведения, позволяющие определить местоположение территории, на которой выполняются комплексные кадастровые работы

Всего листов: 63

Лист 44

N п/п	Обозначение части (характерной точки) границы		Результат согласования (согласовано/ спорное)	Кадастровые номера или обозначения смежных земельных участков	Сведения о лице, представившем возражения	Реквизиты вступившего в законную силу судебного акта
	от г.	до г.				
1	2	3	4	5	6	7
375	н645У	н636У	Согласовано	47:05:0908004:215		
			Согласовано	Земли, государственная собственность на которые не разграничена		
376	н646У	н647У	Согласовано	47:05:0908004:213		
			Согласовано	Земли, государственная собственность на которые не разграничена		
377	н647У	н648У	Согласовано	47:05:0908004:213		
			Согласовано	Земли, государственная собственность на которые не разграничена		
378	н648У	н649У	Согласовано	47:05:0908004:213		
			Согласовано	Земли, государственная собственность на которые не разграничена		
379	н649У	н646У	Согласовано	47:05:0908004:213		
			Согласовано	Земли, государственная собственность на которые не разграничена		
380	н654У	н655У	Согласовано	47:05:0908004:42		
			Согласовано	Земли, государственная собственность на которые не разграничена		
381	н655У	н656У	Согласовано	47:05:0908004:42		
			Согласовано	Земли, государственная собственность на которые не разграничена		
382	н656У	н657У	Согласовано	47:05:0908004:42		
			Согласовано	Земли, государственная собственность на которые не разграничена		

**АКТ
СОГЛАСОВАНИЯ МЕСТОПОЛОЖЕНИЯ ГРАНИЦ ЗЕМЕЛЬНЫХ УЧАСТКОВ
ПРИ ВЫПОЛНЕНИИ КОМПЛЕКСНЫХ КАДАСТРОВЫХ РАБОТ**

47:05:0908004

наименование субъекта Российской Федерации, муниципального образования, населенного пункта, уникальные учетные номера кадастровых кварталов, а также иные сведения, позволяющие определить местоположение территории, на которой выполняются комплексные кадастровые работы

Всего листов: 63

Лист 45

N п/п	Обозначение части (характерной точки) границы		Результат согласования (согласовано/ спорное)	Кадастровые номера или обозначения смежных земельных участков	Сведения о лице, представившем возражения	Реквизиты вступившего в законную силу судебного акта
	от т.	до т.				
1	2	3	4	5	6	7
383	н657У	н658У	Согласовано	47:05:0908004:42		
			Согласовано	Земли, государственная собственность на которые не разграничена		
384	н658У	н659У	Согласовано	47:05:0908004:42		
			Согласовано	47:05:0908004:41		
385	н659У	н660У	Согласовано	47:05:0908004:42		
			Согласовано	47:05:0908004:41		
386	н660У	н661У	Согласовано	47:05:0908004:42		
			Согласовано	Земли, государственная собственность на которые не разграничена		
387	н661У	н654У	Согласовано	47:05:0908004:42		
			Согласовано	Земли, государственная собственность на которые не разграничена		
388	н662У	н663У	Согласовано	47:05:0908004:28		
			Согласовано	Земли, государственная собственность на которые не разграничена		
389	н663У	н664У	Согласовано	47:05:0908004:28		
			Согласовано	Земли, государственная собственность на которые не разграничена		
390	н664У	н665У	Согласовано	47:05:0908004:28		
			Согласовано	47:05:0908004:82		
391	н665У	н666У	Согласовано	47:05:0908004:28		
			Согласовано	Земли, государственная собственность на которые не разграничена		

**АКТ
СОГЛАСОВАНИЯ МЕСТОПОЛОЖЕНИЯ ГРАНИЦ ЗЕМЕЛЬНЫХ УЧАСТКОВ
ПРИ ВЫПОЛНЕНИИ КОМПЛЕКСНЫХ КАДАСТРОВЫХ РАБОТ**

47:05:0908004

наименование субъекта Российской Федерации, муниципального образования, населенного пункта, уникальные учетные номера кадастровых кварталов, а также иные сведения, позволяющие определить местоположение территории, на которой выполняются комплексные кадастровые работы

Всего листов: 63

Лист 46

N п/п	Обозначение части (характерной точки) границы		Результат согласования (согласовано/ спорное)	Кадастровые номера или обозначения смежных земельных участков	Сведения о лице, представившем возражения	Реквизиты вступившего в законную силу судебного акта
	от г.	до г.				
1	2	3	4	5	6	7
392	н666У	н667У	Согласовано	47:05:0908004:28		
			Согласовано	Земли, государственная собственность на которые не разграничена		
393	н667У	н668У	Согласовано	47:05:0908004:28		
			Согласовано	Земли, государственная собственность на которые не разграничена		
394	н668У	н662У	Согласовано	47:05:0908004:28		
			Согласовано	47:05:0908004:34		
395	н302У	н669У	Согласовано	47:05:0908004:18		
			Согласовано	Земли, государственная собственность на которые не разграничена		
396	н669У	н670У	Согласовано	47:05:0908004:18		
			Согласовано	Земли, государственная собственность на которые не разграничена		
397	н670У	н671У	Согласовано	47:05:0908004:18		
			Согласовано	Земли, государственная собственность на которые не разграничена		
398	н671У	н672У	Согласовано	47:05:0908004:18		
			Согласовано	Земли, государственная собственность на которые не разграничена		
399	н672У	н673У	Согласовано	47:05:0908004:18		
			Согласовано	Земли, государственная собственность на которые не разграничена		

**АКТ
СОГЛАСОВАНИЯ МЕСТОПОЛОЖЕНИЯ ГРАНИЦ ЗЕМЕЛЬНЫХ УЧАСТКОВ
ПРИ ВЫПОЛНЕНИИ КОМПЛЕКСНЫХ КАДАСТРОВЫХ РАБОТ**

47:05:0908004

наименование субъекта Российской Федерации, муниципального образования, населенного пункта, уникальные учетные номера кадастровых кварталов, а также иные сведения, позволяющие определить местоположение территории, на которой выполняются комплексные кадастровые работы

Всего листов: 63

Лист 47

N п/п	Обозначение части (характерной точки) границы		Результат согласования (согласовано/ спорное)	Кадастровые номера или обозначения смежных земельных участков	Сведения о лице, представившем возражения	Реквизиты вступившего в законную силу судебного акта
	от г.	до г.				
1	2	3	4	5	6	7
400	н673У	н674У	Согласовано	47:05:0908004:18		
			Согласовано	Земли, государственная собственность на которые не разграничена		
401	н674У	н303У	Согласовано	47:05:0908004:18		
			Согласовано	Земли, государственная собственность на которые не разграничена		
402	н683У	н684У	Согласовано	47:05:0908004:10		
			Согласовано	Земли, государственная собственность на которые не разграничена		
403	н684У	н685У	Согласовано	47:05:0908004:10		
			Согласовано	Земли, государственная собственность на которые не разграничена		
404	н685У	н686У	Согласовано	47:05:0908004:10		
			Согласовано	Земли, государственная собственность на которые не разграничена		
405	н686У	н687У	Согласовано	47:05:0908004:10		
			Согласовано	Земли, государственная собственность на которые не разграничена		
406	н687У	н688У	Согласовано	47:05:0908004:10		
			Согласовано	Земли, государственная собственность на которые не разграничена		
407	н688У	н689У	Согласовано	47:05:0908004:10		
			Согласовано	Земли, государственная собственность на которые не разграничена		

**АКТ
СОГЛАСОВАНИЯ МЕСТОПОЛОЖЕНИЯ ГРАНИЦ ЗЕМЕЛЬНЫХ УЧАСТКОВ
ПРИ ВЫПОЛНЕНИИ КОМПЛЕКСНЫХ КАДАСТРОВЫХ РАБОТ**

47:05:0908004

наименование субъекта Российской Федерации, муниципального образования, населенного пункта, уникальные учетные номера кадастровых кварталов, а также иные сведения, позволяющие определить местоположение территории, на которой выполняются комплексные кадастровые работы

N п/п	Обозначение части (характерной точки) границы		Результат согласования (согласовано/ спорное)	Кадастровые номера или обозначения смежных земельных участков	Сведения о лице, представившем возражения	Реквизиты вступившего в законную силу судебного акта
	от г.	до г.				
1	2	3	4	5	6	7
408	н689У	н690У	Согласовано	47:05:0908004:10		
			Согласовано	Земли, государственная собственность на которые не разграничена		
409	н690У	н691У	Согласовано	47:05:0908004:10		
			Согласовано	Земли, государственная собственность на которые не разграничена		
410	н691У	н692У	Согласовано	47:05:0908004:10		
			Согласовано	Земли, государственная собственность на которые не разграничена		
411	н692У	н683У	Согласовано	47:05:0908004:10		
			Согласовано	Земли, государственная собственность на которые не разграничена		
412	н693У	38	Согласовано	47:05:0908004:26		
			Согласовано	47:05:0908004:76		
413	38	37	Согласовано	47:05:0908004:26		
			Согласовано	47:05:0908004:76		
414	37	н694У	Согласовано	47:05:0908004:26		
			Согласовано	Земли, государственная собственность на которые не разграничена		
415	н694У	н695У	Согласовано	47:05:0908004:26		
			Согласовано	Земли, государственная собственность на которые не разграничена		

Всего листов: 63

Лист 48

**АКТ
СОГЛАСОВАНИЯ МЕСТОПОЛОЖЕНИЯ ГРАНИЦ ЗЕМЕЛЬНЫХ УЧАСТКОВ
ПРИ ВЫПОЛНЕНИИ КОМПЛЕКСНЫХ КАДАСТРОВЫХ РАБОТ**

47:05:0908004

наименование субъекта Российской Федерации, муниципального образования, населенного пункта, уникальные учетные номера кадастровых кварталов, а также иные сведения, позволяющие определить местоположение территории, на которой выполняются комплексные кадастровые работы

					Всего листов: 63	Лист 49
N п/п	Обозначение части (характерной точки) границы		Результат согласования (согласовано/ спорное)	Кадастровые номера или обозначения смежных земельных участков	Сведения о лице, представившем возражения	Реквизиты вступившего в законную силу судебного акта
	от т.	до т.				
1	2	3	4	5	6	7
416	н695У	н696У	Согласовано	47:05:0908004:26		
			Согласовано	Земли, государственная собственность на которые не разграничена		
417	н696У	н697У	Согласовано	47:05:0908004:26		
			Согласовано	47:05:0908004:34		
418	н697У	н693У	Согласовано	47:05:0908004:26		
			Согласовано	Земли, государственная собственность на которые не разграничена		
419	н698У	н699У	Согласовано	47:05:0908004:43		
			Согласовано	Земли, государственная собственность на которые не разграничена		
420	н699У	н700У	Согласовано	47:05:0908004:43		
			Согласовано	Земли, государственная собственность на которые не разграничена		
421	н700У	н701У	Согласовано	47:05:0908004:43		
			Согласовано	Земли, государственная собственность на которые не разграничена		
422	н701У	н702У	Согласовано	47:05:0908004:43		
			Согласовано	47:05:0908004:5		
423	н702У	н703У	Согласовано	47:05:0908004:43		
			Согласовано	Земли, государственная собственность на которые не разграничена		

**АКТ
СОГЛАСОВАНИЯ МЕСТОПОЛОЖЕНИЯ ГРАНИЦ ЗЕМЕЛЬНЫХ УЧАСТКОВ
ПРИ ВЫПОЛНЕНИИ КОМПЛЕКСНЫХ КАДАСТРОВЫХ РАБОТ**

47:05:0908004

наименование субъекта Российской Федерации, муниципального образования, населенного пункта, уникальные учетные номера кадастровых кварталов, а также иные сведения, позволяющие определить местоположение территории, на которой выполняются комплексные кадастровые работы

					Всего листов: 63	Лист 50
N п/п	Обозначение части (характерной точки) границы		Результат согласования (согласовано/ спорное)	Кадастровые номера или обозначения смежных земельных участков	Сведения о лице, представившем возражения	Реквизиты вступившего в законную силу судебного акта
	от г.	до г.				
1	2	3	4	5	6	7
424	н703У	н704У	Согласовано	47:05:0908004:43		
			Согласовано	Земли, государственная собственность на которые не разграничена		
425	н704У	н698У	Согласовано	47:05:0908004:43		
			Согласовано	47:05:0908004:6		
426	н705У	н706У	Согласовано	47:05:0908004:5		
			Согласовано	Земли, государственная собственность на которые не разграничена		
427	н706У	н702У	Согласовано	47:05:0908004:5		
			Согласовано	Земли, государственная собственность на которые не разграничена		
428	н701У	н707У	Согласовано	47:05:0908004:5		
			Согласовано	Земли, государственная собственность на которые не разграничена		
429	н707У	н708У	Согласовано	47:05:0908004:5		
			Согласовано	Земли, государственная собственность на которые не разграничена		
430	н708У	н709У	Согласовано	47:05:0908004:5		
			Согласовано	Земли, государственная собственность на которые не разграничена		
431	н709У	н710У	Согласовано	47:05:0908004:5		
			Согласовано	Земли, государственная собственность на которые не разграничена		

**АКТ
СОГЛАСОВАНИЯ МЕСТОПОЛОЖЕНИЯ ГРАНИЦ ЗЕМЕЛЬНЫХ УЧАСТКОВ
ПРИ ВЫПОЛНЕНИИ КОМПЛЕКСНЫХ КАДАСТРОВЫХ РАБОТ**

47:05:0908004

наименование субъекта Российской Федерации, муниципального образования, населенного пункта, уникальные учетные номера кадастровых кварталов, а также иные сведения, позволяющие определить местоположение территории, на которой выполняются комплексные кадастровые работы

Всего листов: 63

Лист 51

N п/п	Обозначение части (характерной точки) границы		Результат согласования (согласовано/ спорное)	Кадастровые номера или обозначения смежных земельных участков	Сведения о лице, представившем возражения	Реквизиты вступившего в законную силу судебного акта
	от г.	до г.				
1	2	3	4	5	6	7
432	н710У	н711У	Согласовано	47:05:0908004:5		
			Согласовано	Земли, государственная собственность на которые не разграничена		
433	н711У	н712У	Согласовано	47:05:0908004:5		
			Согласовано	Земли, государственная собственность на которые не разграничена		
434	н712У	н713У	Согласовано	47:05:0908004:5		
			Согласовано	Земли, государственная собственность на которые не разграничена		
435	н713У	н705У	Согласовано	47:05:0908004:5		
			Согласовано	Земли, государственная собственность на которые не разграничена		
436	н141У	8	Согласовано	47:05:0908004:235		
			Согласовано	Земли, государственная собственность на которые не разграничена		
437	8	9	Согласовано	47:05:0908004:235		
			Согласовано	47:05:0908004:191		
438	9	10	Согласовано	47:05:0908004:235		
			Согласовано	Земли, государственная собственность на которые не разграничена		
439	10	11	Согласовано	47:05:0908004:235		
			Согласовано	47:05:0908004:193		
440	11	7	Согласовано	47:05:0908004:235		
			Согласовано	47:05:0908004:193		

**АКТ
СОГЛАСОВАНИЯ МЕСТОПОЛОЖЕНИЯ ГРАНИЦ ЗЕМЕЛЬНЫХ УЧАСТКОВ
ПРИ ВЫПОЛНЕНИИ КОМПЛЕКСНЫХ КАДАСТРОВЫХ РАБОТ**

47:05:0908004

наименование субъекта Российской Федерации, муниципального образования, населенного пункта, уникальные учетные номера кадастровых кварталов, а также иные сведения, позволяющие определить местоположение территории, на которой выполняются комплексные кадастровые работы

Всего листов: 63

Лист 52

N п/п	Обозначение части (характерной точки) границы		Результат согласования (согласовано/ спорное)	Кадастровые номера или обозначения смежных земельных участков	Сведения о лице, представившем возражения	Реквизиты вступившего в законную силу судебного акта
	от г.	до г.				
1	2	3	4	5	6	7
441	12	13	Согласовано	47:05:0908004:13		
			Согласовано	Земли, государственная собственность на которые не разграничена		
442	13	14	Согласовано	47:05:0908004:13		
			Согласовано	Земли, государственная собственность на которые не разграничена		
443	14	15	Согласовано	47:05:0908004:13		
			Согласовано	Земли, государственная собственность на которые не разграничена		
444	15	16	Согласовано	47:05:0908004:13		
			Согласовано	Земли, государственная собственность на которые не разграничена		
445	16	17	Согласовано	47:05:0908004:13		
			Согласовано	Земли, государственная собственность на которые не разграничена		
446	17	18	Согласовано	47:05:0908004:13		
			Согласовано	Земли, государственная собственность на которые не разграничена		
447	18	19	Согласовано	47:05:0908004:13		
			Согласовано	Земли, государственная собственность на которые не разграничена		
448	19	20	Согласовано	47:05:0908004:13		
			Согласовано	Земли, государственная собственность на которые не разграничена		

**АКТ
СОГЛАСОВАНИЯ МЕСТОПОЛОЖЕНИЯ ГРАНИЦ ЗЕМЕЛЬНЫХ УЧАСТКОВ
ПРИ ВЫПОЛНЕНИИ КОМПЛЕКСНЫХ КАДАСТРОВЫХ РАБОТ**

47:05:0908004

наименование субъекта Российской Федерации, муниципального образования, населенного пункта, уникальные учетные номера кадастровых кварталов, а также иные сведения, позволяющие определить местоположение территории, на которой выполняются комплексные кадастровые работы

Всего листов: 63

Лист 53

N п/п	Обозначение части (характерной точки) границы		Результат согласования (согласовано/ спорное)	Кадастровые номера или обозначения смежных земельных участков	Сведения о лице, представившем возражения	Реквизиты вступившего в законную силу судебного акта
	от г.	до г.				
1	2	3	4	5	6	7
449	20	н298У	Согласовано	47:05:0908004:13		
			Согласовано	Земли, государственная собственность на которые не разграничена		
450	22	23	Согласовано	47:05:0908004:589		
			Согласовано	Земли, государственная собственность на которые не разграничена		
451	23	24	Согласовано	47:05:0908004:589		
			Согласовано	Земли, государственная собственность на которые не разграничена		
452	24	н125У	Согласовано	47:05:0908004:589		
			Согласовано	Земли, государственная собственность на которые не разграничена		
453	28	29	Согласовано	47:05:0908004:589		
			Согласовано	Земли, государственная собственность на которые не разграничена		
454	29	30	Согласовано	47:05:0908004:589		
			Согласовано	47:05:0908004:23		
455	30	31	Согласовано	47:05:0908004:589		
			Согласовано	47:05:0908004:23		
456	31	32	Согласовано	47:05:0908004:589		
			Согласовано	47:05:0908004:23		
457	32	33	Согласовано	47:05:0908004:589		
			Согласовано	47:05:0908004:23		

**АКТ
СОГЛАСОВАНИЯ МЕСТОПОЛОЖЕНИЯ ГРАНИЦ ЗЕМЕЛЬНЫХ УЧАСТКОВ
ПРИ ВЫПОЛНЕНИИ КОМПЛЕКСНЫХ КАДАСТРОВЫХ РАБОТ**

47:05:0908004

наименование субъекта Российской Федерации, муниципального образования, населенного пункта, уникальные учетные номера кадастровых кварталов, а также иные сведения, позволяющие определить местоположение территории, на которой выполняются комплексные кадастровые работы

Всего листов: 63

Лист 54

N п/п	Обозначение части (характерной точки) границы		Результат согласования (согласовано/ спорное)	Кадастровые номера или обозначения смежных земельных участков	Сведения о лице, представившем возражения	Реквизиты вступившего в законную силу судебного акта
	от г.	до г.				
1	2	3	4	5	6	7
458	33	22	Согласовано	47:05:0908004:589		
			Согласовано	Земли, государственная собственность на которые не разграничена		
459	н95У	н714У	Согласовано	47:05:0908004:117		
			Согласовано	Земли, государственная собственность на которые не разграничена		
460	н714У	н715У	Согласовано	47:05:0908004:117		
			Согласовано	Земли, государственная собственность на которые не разграничена		
461	н715У	н716У	Согласовано	47:05:0908004:117		
			Согласовано	Земли, государственная собственность на которые не разграничена		
462	н716У	н717У	Согласовано	47:05:0908004:117		
			Согласовано	Земли, государственная собственность на которые не разграничена		
463	н717У	н718У	Согласовано	47:05:0908004:117		
			Согласовано	Земли, государственная собственность на которые не разграничена		
464	н718У	н719У	Согласовано	47:05:0908004:117		
			Согласовано	Земли, государственная собственность на которые не разграничена		
465	н719У	н96У	Согласовано	47:05:0908004:117		
			Согласовано	Земли, государственная собственность на которые не разграничена		

**АКТ
СОГЛАСОВАНИЯ МЕСТОПОЛОЖЕНИЯ ГРАНИЦ ЗЕМЕЛЬНЫХ УЧАСТКОВ
ПРИ ВЫПОЛНЕНИИ КОМПЛЕКСНЫХ КАДАСТРОВЫХ РАБОТ**

47:05:0908004

наименование субъекта Российской Федерации, муниципального образования, населенного пункта, уникальные учетные номера кадастровых кварталов, а также иные сведения, позволяющие определить местоположение территории, на которой выполняются комплексные кадастровые работы

N п/п	Обозначение части (характерной точки) границы		Результат согласования (согласовано/ спорное)	Кадастровые номера или обозначения смежных земельных участков	Сведения о лице, представившем возражения	Реквизиты вступившего в законную силу судебного акта
	от т.	до т.				
1	2	3	4	5	6	7
466	34	35	Согласовано	47:05:0908004:76		
			Согласовано	47:05:0908004:2		
467	35	н720У	Согласовано	47:05:0908004:76		
			Согласовано	47:05:0908004:2		
468	н720У	36	Согласовано	47:05:0908004:76		
			Согласовано	Земли, государственная собственность на которые не разграничена		
469	36	37	Согласовано	47:05:0908004:76		
			Согласовано	Земли, государственная собственность на которые не разграничена		
470	н693У	39	Согласовано	47:05:0908004:76		
			Согласовано	Земли, государственная собственность на которые не разграничена		
471	39	40	Согласовано	47:05:0908004:76		
			Согласовано	Земли, государственная собственность на которые не разграничена		
472	40	34	Согласовано	47:05:0908004:76		
			Согласовано	47:05:0000000:5639		
473	46	47	Согласовано	47:05:0908004:256 (1)		
			Согласовано	Земли, государственная собственность на которые не разграничена		
474	47	48	Согласовано	47:05:0908004:256 (1)		
			Согласовано	Земли, государственная собственность на которые не разграничена		

Всего листов: 63

Лист 55

**АКТ
СОГЛАСОВАНИЯ МЕСТОПОЛОЖЕНИЯ ГРАНИЦ ЗЕМЕЛЬНЫХ УЧАСТКОВ
ПРИ ВЫПОЛНЕНИИ КОМПЛЕКСНЫХ КАДАСТРОВЫХ РАБОТ**

47:05:0908004

наименование субъекта Российской Федерации, муниципального образования, населенного пункта, уникальные учетные номера кадастровых кварталов, а также иные сведения, позволяющие определить местоположение территории, на которой выполняются комплексные кадастровые работы

Всего листов: 63

Лист 56

N п/п	Обозначение части (характерной точки) границы		Результат согласования (согласовано/ спорное)	Кадастровые номера или обозначения смежных земельных участков	Сведения о лице, представившем возражения	Реквизиты вступившего в законную силу судебного акта
	от г.	до г.				
1	2	3	4	5	6	7
475	48	41	Согласовано	47:05:0908004:256 (1)		
			Согласовано	Земли, государственная собственность на которые не разграничена		
476	49	50	Согласовано	47:05:0908004:256 (2)		
			Согласовано	Земли, государственная собственность на которые не разграничена		
477	50	51	Согласовано	47:05:0908004:256 (2)		
			Согласовано	Земли, государственная собственность на которые не разграничена		
478	51	52	Согласовано	47:05:0908004:256 (2)		
			Согласовано	Земли, государственная собственность на которые не разграничена		
479	52	53	Согласовано	47:05:0908004:256 (2)		
			Согласовано	Земли, государственная собственность на которые не разграничена		
480	53	54	Согласовано	47:05:0908004:256 (2)		
			Согласовано	Земли, государственная собственность на которые не разграничена		
481	54	55	Согласовано	47:05:0908004:256 (2)		
			Согласовано	Земли, государственная собственность на которые не разграничена		
482	55	56	Согласовано	47:05:0908004:256 (2)		
			Согласовано	Земли, государственная собственность на которые не разграничена		

**АКТ
СОГЛАСОВАНИЯ МЕСТОПОЛОЖЕНИЯ ГРАНИЦ ЗЕМЕЛЬНЫХ УЧАСТКОВ
ПРИ ВЫПОЛНЕНИИ КОМПЛЕКСНЫХ КАДАСТРОВЫХ РАБОТ**

47:05:0908004

наименование субъекта Российской Федерации, муниципального образования, населенного пункта, уникальные учетные номера кадастровых кварталов, а также иные сведения, позволяющие определить местоположение территории, на которой выполняются комплексные кадастровые работы

Всего листов: 63

Лист 57

N п/п	Обозначение части (характерной точки) границы		Результат согласования (согласовано/ спорное)	Кадастровые номера или обозначения смежных земельных участков	Сведения о лице, представившем возражения	Реквизиты вступившего в законную силу судебного акта
	от т.	до т.				
1	2	3	4	5	6	7
483	56	57	Согласовано	47:05:0908004:256 (2)		
			Согласовано	Земли, государственная собственность на которые не разграничена		
484	57	58	Согласовано	47:05:0908004:256 (2)		
			Согласовано	Земли, государственная собственность на которые не разграничена		
485	58	59	Согласовано	47:05:0908004:256 (2)		
			Согласовано	Земли, государственная собственность на которые не разграничена		
486	59	60	Согласовано	47:05:0908004:256 (2)		
			Согласовано	Земли, государственная собственность на которые не разграничена		
487	60	61	Согласовано	47:05:0908004:256 (2)		
			Согласовано	Земли, государственная собственность на которые не разграничена		
488	61	62	Согласовано	47:05:0908004:256 (2)		
			Согласовано	Земли, государственная собственность на которые не разграничена		
489	62	63	Согласовано	47:05:0908004:256 (2)		
			Согласовано	Земли, государственная собственность на которые не разграничена		
490	н721У	н722У	Согласовано	47:05:0908003:4		
			Согласовано	47:05:0908004:27		

**АКТ
СОГЛАСОВАНИЯ МЕСТОПОЛОЖЕНИЯ ГРАНИЦ ЗЕМЕЛЬНЫХ УЧАСТКОВ
ПРИ ВЫПОЛНЕНИИ КОМПЛЕКСНЫХ КАДАСТРОВЫХ РАБОТ**

47:05:0908004

наименование субъекта Российской Федерации, муниципального образования, населенного пункта, уникальные учетные номера кадастровых кварталов, а также иные сведения, позволяющие определить местоположение территории, на которой выполняются комплексные кадастровые работы

Всего листов: 63

Лист 58

N п/п	Обозначение части (характерной точки) границы		Результат согласования (согласовано/ спорное)	Кадастровые номера или обозначения смежных земельных участков	Сведения о лице, представившем возражения	Реквизиты вступившего в законную силу судебного акта
	от г.	до г.				
1	2	3	4	5	6	7
491	н722У	н723У	Согласовано	47:05:0908003:4		
			Согласовано	Земли, государственная собственность на которые не разграничена		
492	н723У	н724У	Согласовано	47:05:0908003:4		
			Согласовано	Земли, государственная собственность на которые не разграничена		
493	н724У	н725У	Согласовано	47:05:0908003:4		
			Согласовано	Земли, государственная собственность на которые не разграничена		
494	н725У	н726У	Согласовано	47:05:0908003:4		
			Согласовано	Земли, государственная собственность на которые не разграничена		
495	н726У	н727У	Согласовано	47:05:0908003:4		
			Согласовано	Земли, государственная собственность на которые не разграничена		
496	н727У	н728У	Согласовано	47:05:0908003:4		
			Согласовано	Земли, государственная собственность на которые не разграничена		
497	н728У	н721У	Согласовано	47:05:0908003:4		
			Согласовано	Земли, государственная собственность на которые не разграничена		
498	н733У	н734У	Согласовано	47:05:0908004:59		
			Согласовано	Земли, государственная собственность на которые не разграничена		

**АКТ
СОГЛАСОВАНИЯ МЕСТОПОЛОЖЕНИЯ ГРАНИЦ ЗЕМЕЛЬНЫХ УЧАСТКОВ
ПРИ ВЫПОЛНЕНИИ КОМПЛЕКСНЫХ КАДАСТРОВЫХ РАБОТ**

47:05:0908004

наименование субъекта Российской Федерации, муниципального образования, населенного пункта, уникальные учетные номера кадастровых кварталов, а также иные сведения, позволяющие определить местоположение территории, на которой выполняются комплексные кадастровые работы

Всего листов: 63

Лист 59

N п/п	Обозначение части (характерной точки) границы		Результат согласования (согласовано/ спорное)	Кадастровые номера или обозначения смежных земельных участков	Сведения о лице, представившем возражения	Реквизиты вступившего в законную силу судебного акта
	от г.	до г.				
1	2	3	4	5	6	7
499	н734У	н735У	Согласовано	47:05:0908004:59		
			Согласовано	Земли, государственная собственность на которые не разграничена		
500	н735У	н736У	Согласовано	47:05:0908004:59		
			Согласовано	Земли, государственная собственность на которые не разграничена		
501	н736У	н115У	Согласовано	47:05:0908004:59		
			Согласовано	Земли, государственная собственность на которые не разграничена		
502	н116У	н733У	Согласовано	47:05:0908004:59		
			Согласовано	Земли, государственная собственность на которые не разграничена		
503	н737У	н738У	Согласовано	47:05:0908004:114		
			Согласовано	Земли, государственная собственность на которые не разграничена		
504	н738У	н739У	Согласовано	47:05:0908004:114		
			Согласовано	Земли, государственная собственность на которые не разграничена		
505	н739У	н740У	Согласовано	47:05:0908004:114		
			Согласовано	Земли, государственная собственность на которые не разграничена		
506	н740У	н741У	Согласовано	47:05:0908004:114		
			Согласовано	Земли, государственная собственность на которые не разграничена		

**АКТ
СОГЛАСОВАНИЯ МЕСТОПОЛОЖЕНИЯ ГРАНИЦ ЗЕМЕЛЬНЫХ УЧАСТКОВ
ПРИ ВЫПОЛНЕНИИ КОМПЛЕКСНЫХ КАДАСТРОВЫХ РАБОТ**

47:05:0908004

наименование субъекта Российской Федерации, муниципального образования, населенного пункта, уникальные учетные номера кадастровых кварталов, а также иные сведения, позволяющие определить местоположение территории, на которой выполняются комплексные кадастровые работы

Всего листов: 63

Лист 60

N п/п	Обозначение части (характерной точки) границы		Результат согласования (согласовано/ спорное)	Кадастровые номера или обозначения смежных земельных участков	Сведения о лице, представившем возражения	Реквизиты вступившего в законную силу судебного акта
	от г.	до г.				
1	2	3	4	5	6	7
507	н741У	н737У	Согласовано	47:05:0908004:114		
			Согласовано	Земли, государственная собственность на которые не разграничена		
508	н696У	н662У	Согласовано	47:05:0908004:34		
			Согласовано	Земли, государственная собственность на которые не разграничена		
509	н668У	н742У	Согласовано	47:05:0908004:34		
			Согласовано	Земли, государственная собственность на которые не разграничена		
510	н742У	н743У	Согласовано	47:05:0908004:34		
			Согласовано	Земли, государственная собственность на которые не разграничена		
511	н743У	н744У	Согласовано	47:05:0908004:34		
			Согласовано	Земли, государственная собственность на которые не разграничена		
512	н744У	н697У	Согласовано	47:05:0908004:34		
			Согласовано	Земли, государственная собственность на которые не разграничена		
513	н753У	н754У	Согласовано	47:05:0908004:168		
			Согласовано	Земли, государственная собственность на которые не разграничена		
514	н754У	н755У	Согласовано	47:05:0908004:168		
			Согласовано	Земли, государственная собственность на которые не разграничена		

**АКТ
СОГЛАСОВАНИЯ МЕСТОПОЛОЖЕНИЯ ГРАНИЦ ЗЕМЕЛЬНЫХ УЧАСТКОВ
ПРИ ВЫПОЛНЕНИИ КОМПЛЕКСНЫХ КАДАСТРОВЫХ РАБОТ**

47:05:0908004

наименование субъекта Российской Федерации, муниципального образования, населенного пункта, уникальные учетные номера кадастровых кварталов, а также иные сведения, позволяющие определить местоположение территории, на которой выполняются комплексные кадастровые работы

N п/п	Обозначение части (характерной точки) границы		Результат согласования (согласовано/ спорное)	Кадастровые номера или обозначения смежных земельных участков	Сведения о лице, представившем возражения	Реквизиты вступившего в законную силу судебного акта
	от г.	до г.				
1	2	3	4	5	6	7
515	н755У	н756У	Согласовано	47:05:0908004:168		
			Согласовано	Земли, государственная собственность на которые не разграничена		
516	н756У	н757У	Согласовано	47:05:0908004:168		
			Согласовано	Земли, государственная собственность на которые не разграничена		
517	н757У	н753У	Согласовано	47:05:0908004:168		
			Согласовано	Земли, государственная собственность на которые не разграничена		
518	н762У	н763У	Согласовано	47:05:0000000:5193		
			Согласовано	47:05:0908004:77		
519	н763У	н764У	Согласовано	47:05:0000000:5193		
			Согласовано	Земли, государственная собственность на которые не разграничена		
520	н764У	н482У	Согласовано	47:05:0000000:5193		
			Согласовано	Земли, государственная собственность на которые не разграничена		
521	н480У	н765У	Согласовано	47:05:0000000:5193		
			Согласовано	Земли, государственная собственность на которые не разграничена		
522	н765У	н762У	Согласовано	47:05:0000000:5193		
			Согласовано	Земли, государственная собственность на которые не разграничена		

**АКТ
СОГЛАСОВАНИЯ МЕСТОПОЛОЖЕНИЯ ГРАНИЦ ЗЕМЕЛЬНЫХ УЧАСТКОВ
ПРИ ВЫПОЛНЕНИИ КОМПЛЕКСНЫХ КАДАСТРОВЫХ РАБОТ**

47:05:0908004

наименование субъекта Российской Федерации, муниципального образования, населенного пункта, уникальные учетные номера кадастровых кварталов, а также иные сведения, позволяющие определить местоположение территории, на которой выполняются комплексные кадастровые работы

Всего листов: 63

Лист 62

N п/п	Обозначение части (характерной точки) границы		Результат согласования (согласовано/ спорное)	Кадастровые номера или обозначения смежных земельных участков	Сведения о лице, представившем возражения	Реквизиты вступившего в законную силу судебного акта
	от г.	до г.				
1	2	3	4	5	6	7
523	н762У	н770У	Согласовано	47:05:0908004:77		
			Согласовано	Земли, государственная собственность на которые не разграничена		
524	н770У	н771У	Согласовано	47:05:0908004:77		
			Согласовано	Земли, государственная собственность на которые не разграничена		
525	н771У	н772У	Согласовано	47:05:0908004:77		
			Согласовано	Земли, государственная собственность на которые не разграничена		
526	н772У	н473У	Согласовано	47:05:0908004:77		
			Согласовано	Земли, государственная собственность на которые не разграничена		
527	н472У	н763У	Согласовано	47:05:0908004:77		
			Согласовано	Земли, государственная собственность на которые не разграничена		
528	н704У	н773У	Согласовано	47:05:0908004:6		
			Согласовано	Земли, государственная собственность на которые не разграничена		
529	н773У	н774У	Согласовано	47:05:0908004:6		
			Согласовано	Земли, государственная собственность на которые не разграничена		
530	н774У	н698У	Согласовано	47:05:0908004:6		
			Согласовано	Земли, государственная собственность на которые не разграничена		

**АКТ
СОГЛАСОВАНИЯ МЕСТОПОЛОЖЕНИЯ ГРАНИЦ ЗЕМЕЛЬНЫХ УЧАСТКОВ
ПРИ ВЫПОЛНЕНИИ КОМПЛЕКСНЫХ КАДАСТРОВЫХ РАБОТ**

47:05:0908004

наименование субъекта Российской Федерации, муниципального образования, населенного пункта, уникальные учетные номера кадастровых кварталов, а также иные сведения, позволяющие определить местоположение территории, на которой выполняются комплексные кадастровые работы

N п/п	Обозначение части (характерной точки) границы		Результат согласования (согласовано/ спорное)	Кадастровые номера или обозначения смежных земельных участков	Сведения о лице, представившем возражения	Реквизиты вступившего в законную силу судебного акта
	от г.	до г.				
1	2	3	4	5	6	7
531	н408У	н783У	Согласовано	47:05:0908004:112		
			Согласовано	Земли, государственная собственность на которые не разграничена		
532	н783У	н784У	Согласовано	47:05:0908004:112		
			Согласовано	Земли, государственная собственность на которые не разграничена		
533	н784У	н409У	Согласовано	47:05:0908004:112		
			Согласовано	Земли, государственная собственность на которые не разграничена		
534	н272У	н785У	Согласовано	47:05:0908004:27		
			Согласовано	Земли, государственная собственность на которые не разграничена		
535	н785У	н786У	Согласовано	47:05:0908004:27		
			Согласовано	Земли, государственная собственность на которые не разграничена		
536	н786У	н722У	Согласовано	47:05:0908004:27		
			Согласовано	Земли, государственная собственность на которые не разграничена		
537	н721У	н273У	Согласовано	47:05:0908004:27		
			Согласовано	Земли, государственная собственность на которые не разграничена		

Председатель согласительной комиссии:


 М.П. _____ подпись _____ фамилия, инициалы _____

ПРОТОКОЛ

заседания согласительной комиссии по вопросу согласования местоположения границ земельных участков, расположенных на территории с. Винницы в пределах кадастрового квартала 47:05:0908004 при выполнении комплексных кадастровых работ в соответствии с Дополнительным Соглашением от 11.09.2025 № 321-20-2025-002/7 к соглашению о предоставлении из федерального бюджета субсидий, в том числе грантов в форме субсидий, юридическим лицам, индивидуальным предпринимателям, а также физическим лицам от 30.01.2025 № 321-20-2025-002

Ленинградская область, Подпорожский район,
Винницкое сельское поселение, с. Винницы, ул. Советская, д. 79

Двадцать седьмое октября
две тысячи двадцать пятого года

№ 2

Присутствовали:

Председатель комиссии:

Лапикова М.М. – Глава Винницкого сельского поселения Подпорожского муниципального района Ленинградской области

Заместитель Председателя комиссии:

Каляшова А.А. – Глава администрации Винницкого сельского поселения Подпорожского муниципального района Ленинградской области

Секретарь комиссии:

Ольшина Е.А. – ведущий специалист администрации Винницкого сельского поселения Подпорожского муниципального района Ленинградской области

Члены комиссии:

Лисицына Н.А. – начальник отдела земельных отношений Администрации муниципального образования «Подпорожский муниципальный район Ленинградской области»

Косцова А.В. – начальник отдела градостроительной деятельности Администрации муниципального образования «Подпорожский муниципальный район Ленинградской области»

Матюхина О.Н. – начальник отдела формирования и учета земельных ресурсов Ленинградского областного комитета по управлению государственным имуществом

Гонта А. В. – начальник Межмуниципального отдела по Лодейнопольскому и Подпорожскому району Управления Росреестра по Ленинградской области

Гулина И.Ю. – начальник отдела выполнения комплексных кадастровых работ федерального значения

Повестка дня заседания:

1. Информация о ходе проведения комплексных кадастровых работ на территории с. Винницы
2. Ознакомление с проектом карт-планов территории с. Винницы (кадастровый квартал 47:05:0908004).
3. Возражения собственников объектов недвижимости относительно местоположения границ земельных участков.

Рассмотрение вопроса № 1

1. Информация о ходе проведения комплексных кадастровых работ на территории с. Винницы (кадастровый квартал 47:05:0601004).

Слушали: Каляшову А.А.

Краткое содержание выступления: члены согласительной комиссии и заинтересованные лица проинформированы о ходе проведения комплексных кадастровых работ на территории с. Винницы в пределах кадастрового квартала 47:05:0908004, при выполнении комплексных кадастровых работ в соответствии с Дополнительным Соглашением от 11.09.2025 № 321-20-2025-002/7 к соглашению о предоставлении из федерального бюджета субсидий, в том числе грантов в форме субсидий, юридическим лицам, индивидуальным предпринимателям, а также физическим лицам от 30.01.2025 № 321-20-2025-002.

Присутствующим разъяснен порядок согласования местоположения границ земельных участков при проведении комплексных кадастровых работ.

Извещения о проведении заседания согласительной комиссии по вопросу согласования местоположения границ земельных участков, расположенных на территории с. Винницы в пределах кадастрового квартала 47:05:0908003 при выполнении комплексных кадастровых работ в соответствии с муниципальным контрактом от 18 июня 2024 года №01453000238240000400001 были опубликованы, размещены и направлены способами и в сроки, установленные Федеральным законом от 24 июля 2007 года № 221-ФЗ «О кадастровой деятельности».

Со дня опубликования извещения согласительная комиссия знакомит любых лиц с проектом карта-плана территории, в том числе в форме документа на бумажном носителе, в соответствии с регламентом согласительной комиссии.

Возражения собственников объектов недвижимости относительно местоположения границ земельных участков в согласительную комиссию не поступали.

Решили: Принять информацию по первому вопросу повестки дня к сведению.

Результаты голосования:

«за»	«против»	«воздержались»
------	----------	----------------

100 % от числа присутствующих	0 % от числа присутствующих	0 % от числа присутствующих
-------------------------------	-----------------------------	-----------------------------

Рассмотрение вопроса № 2

2.1 Результаты уточнения местоположения границ земельных участков.

Слушали: Каляшову А.А.

Краткое содержание выступления:

В результате проведенных работ в кадастровом квартале 47:05:0908004:

— из 193 ранее учтенных земельных участков, границы которых не установлены в соответствии с требованиями земельного законодательства, уточнено местоположение только 61 земельного участка.

— в отношении 132 земельных участков границы не установлены. Исправлены границы 1 земельного участка.

— 2.2 Результаты уточнения местоположения объектов капитального строительства.

Слушали: Каляшову А.А.

Краткое содержание выступления:

В результате проведенных работ в кадастровом квартале 47:05:0908004

— из 16 ранее учтенных объектов капитального строительства, границы которых не установлены в соответствии с требованиями земельного законодательства, уточнено местоположение только 13 объектов.

— в отношении 3 объектов границы не установлены.

— администрацией по средством файл-обменника были предоставлены исходные данные и материалы, имеющиеся в распоряжении.

Решили:

1. Продолжить работу по устранению замечаний в карта-планах.

Срок: 02.12.2025

Ответственные: Филиал ППК «Роскадастр» по Ленинградской области.

2. Направить в рабочем порядке замечания к карта-плану территории кадастровому инженеру.

Срок: 02.12.2025

Ответственные: администрация.

3. Исправить замечания и направить в адрес администрации готовый карта-план территории.

Срок: 02.12.2025

Ответственные: Филиал ППК «Роскадастр» по Ленинградской области

Результаты голосования:

«за»	«против»	«воздержались»
100 % от числа присутствующих	0 % от числа присутствующих	0 % от числа присутствующих

Рассмотрение вопроса № 3

3. О рассмотрении возражений от заинтересованных лиц относительно местоположения границ земельных участков.

Слушали: Каляшову А.А.

Краткое содержание выступления:

Возражений от заинтересованных лиц, относительно местоположения границ земельных участков, оформленных в соответствии с п. 15 ст. 42.10 Федерального закона от 24.07.2007 г. № 221-ФЗ «О кадастровой деятельности», в согласительную комиссию не поступало. Информации о направленных в адрес Исполнителя возражениях от заинтересованных лиц относительно местоположения границ земельных участков, оформленных в соответствии с п. 15 ст. 42.10 Федерального закона от 24.07.2007 г. № 221-ФЗ «О кадастровой деятельности», в согласительной комиссии не имеется.

Решили: принять информацию по третьему вопросу повестки дня к сведению.

Результаты голосования:

«за»	«против»	«воздержались»
100 % от числа присутствующих	0 % от числа присутствующих	0 % от числа присутствующих

Председатель комиссии
Лапикова М.М.

Лапикова

Заместитель Председателя комиссии
Каляшова А.А.

Каляшова

Секретарь комиссии
Ольшина Е.А.

Ольшина

Члены комиссии:

Лисицына Н.А.

Лисицына

Косцова А.В.

Косцова

Матюхина О.Н.

Матюхина

Гонта А.В.

Гонта

Гулина И.Ю.

Гулина



АДМИНИСТРАЦИЯ
ВИННИЦКОГО СЕЛЬСКОГО ПОСЕЛЕНИЯ
ПОДПОРОЖСКОГО МУНИЦИПАЛЬНОГО РАЙОНА
ЛЕНИНГРАДСКОЙ ОБЛАСТИ

ПОСТАНОВЛЕНИЕ

от 04 декабря 2025 года

№ 230

Об утверждении карта-плана территории

Рассмотрев представленные протоколы согласительной комиссии по вопросу согласования местоположения границ земельных участков при выполнении комплексных кадастровых работ, проекты карта-планов территорий в окончательной редакции и необходимые для его утверждения материалы, в соответствии со статьями 42.4, 42.10 Федерального закона от 24 июля 2007 года № 221-ФЗ «О кадастровой деятельности», администрация Винницкого сельского поселения Подпорожского муниципального района Ленинградской области ПОСТАНОВЛЯЕТ:

1. Утвердить карта-планы территорий кадастровых кварталов 47:05:1004001, 47:05:0908001, 47:05:0908003, 47:05:0908004, 47:05:1001001, 47:05:1109001, 47:05:1109002 и 47:05:1201001,

2. Контроль за исполнением настоящего постановления оставляю за собой.

Глава администрации
Винницкого сельского поселения



А.А. Каляшова