

# КАРТА-ПЛАН ТЕРРИТОРИИ

## Пояснительная записка

**1. Сведения о территории выполнения комплексных кадастровых работ:** 47:05:1109001, Комплексные кадастровые работы проведены в границах квартала 47:05:1109001

(наименование субъекта Российской Федерации, муниципального образования, населенного пункта, уникальные учетные номера кадастровых кварталов, иные сведения, позволяющие определить местоположение территории, на которой выполняются комплексные кадастровые работы, например, наименование садоводческого или огороднического некоммерческого товарищества, гаражного кооператива, элемента планировочной структуры)

**2. Основания выполнения комплексных кадастровых работ:**

Наименование, дата и номер документа, на основании которого выполняются комплексные кадастровые работы: Распоряжение «Об организации выполнения комплексных кадастровых работ и исправления реестровых ошибок в 2025 году», "28" декабря 2024 г. , P/0315/24

**3. Дата подготовки карты-плана территории:** "05" сентября 2025 г.

**4. Сведения о заказчике(ах) комплексных кадастровых работ:**

В отношении юридического лица, органа местного самоуправления муниципального района, муниципального округа или городского округа либо уполномоченного исполнительного органа государственной власти субъекта Российской Федерации:

полное или сокращенное (в случае, если имеется) наименование: Федеральная служба государственной регистрации, кадастра и картографии  
основной государственный регистрационный номер: 1047796940465  
идентификационный номер налогоплательщика: 7706560536

В отношении физического лица или представителя физических или юридических лиц:

фамилия, имя, отчество (последнее - при наличии): -  
страховой номер индивидуального лицевого счета в системе обязательного пенсионного страхования Российской Федерации (СНИЛС): -

Наименование и реквизиты документа, подтверждающие полномочия представителя заказчика(ов) комплексных кадастровых работ: -

Адрес электронной почты (для направления уведомления о результатах внесения сведений в Единый государственный реестр недвижимости): -

**5. Сведения об исполнителе комплексных кадастровых работ:**

Полное или сокращенное (в случае, если имеется) наименование и адрес юридического лица, с которым заключен государственный или муниципальный контракт либо договор подряда на выполнение комплексных кадастровых работ: ФИЛИАЛ ППК "РОСКАДАСТР" ПО ЛЕНИНГРАДСКОЙ ОБЛАСТИ, 197046, г. Санкт-Петербург, ве.тер. г. муниципальный округ Посадский, ул. Чапаева, д. 15, к.2, литера Б

Фамилия, имя, отчество кадастрового инженера (последнее - при наличии): Нечетова Юлия Владимировна и основной государственный регистрационный номер кадастрового инженера индивидуального предпринимателя (ОГРНИП): -

Страховой номер индивидуального лицевого счета в системе обязательного пенсионного страхования Российской Федерации (СНИЛС) кадастрового инженера: 077-214-205 48

Уникальный реестровый номер кадастрового инженера в реестре саморегулируемой организации кадастровых инженеров и дата внесения сведений о физическом лице в такой реестр: 4796, 2015-03-27

Полное или (в случае, если имеется) сокращенное наименование саморегулируемой организации кадастровых инженеров, членом которой является кадастровый инженер: А СРО "Кадастровые инженеры"

Контактный телефон: -

Почтовый адрес и адрес электронной почты, по которым осуществляется связь с кадастровым инженером: 197046, г. Санкт-Петербург, ве.тер. г. муниципальный округ Посадский, ул. Чапаева, д.15, к.2, литера Б  
vaganov\_mn@mail.ru

**6. Перечень документов, использованных при подготовке карты-плана территории**

№ п/п	Реквизиты документа				
	Вид	Дата	Номер	Наименование	Иные сведения
1	2	3	4	5	6
1	Кадастровый план территории	07.08.2025	КУВИ-001/2025-152286367	Кадастровый план территории кадастрового квартала 47:05:1109001	-
2	Кадастровый план территории	31.07.2025	КУВИ-001/2025-148274048	Кадастровый план территории кадастрового квартала 47:05:0000000	-
3	Кадастровый план территории	07.08.2025	КУВИ-001/2025-152287358	Кадастровый план территории кадастрового квартала 47:05:1109002	-

**7. Пояснения к карте-плану территории**

1. На территории кадастрового квартала 47:05:1109001, в соответствии с распоряжением Федеральной службы государственной регистрации, кадастра и картографии «Об организации выполнения комплексных кадастровых работ и исправления реестровых ошибок в 2025 году» № Р/0315/24 от 28.12.2024, выполнены комплексные кадастровые работы (далее – ККР).

Карта-план территории подготовлен на основании:

- сведений, содержащихся в Едином государственном реестре недвижимости (далее – ЕГРН);
- картографической основы;
- цифровые ортофотопланы масштаба 1:500 и 1:2000;
- материалов землеустроительной документации, содержащихся в государственном фонде данных, полученных в результате проведения землеустройства;
- ситуационных и поэтажных планов, содержащихся в технических паспортах, расположенных на земельных участках объектов недвижимости, которые находятся в архивах организаций по государственному техническому учету и (или) технической инвентаризации;
- планово-картографических материалов, имеющих в органах местного самоуправления муниципального района;
- документов о правах на землю и иных содержащихся сведениях о местоположении границ земельных участков.

Данный карта-план выполнен фотограмметрическим методом, что не противоречит Федеральному закону № 221 от 24.07.2007 «О кадастровой деятельности». Данный метод определения координат характерных точек не подразумевает описание сведений о пунктах геодезической сети и средствах измерения, применяемых в геодезическом методе определения координат характерных точек. Также данный метод не подразумевает включения в разделы карта-плана графических материалов «Схема геодезических построений».

По сведениям ЕГРН в границах кадастрового квартала расположено 92 земельных участка, в том числе:

- 40 ранее учтенных и учтенных земельных участков, границы которых установлены в соответствии с требованиями земельного законодательства РФ;
- 52 ранее учтенных земельных участков – декларированных (границы не установлены в соответствии с требованиями земельного законодательства РФ).

При выполнении ККР из 52 ранее учтенных земельных участков:

- установлены границы 28 земельных участков с кадастровыми номерами: 47:05:1109001:11, 47:05:1109001:38, 47:05:1109001:66, 47:05:1109001:5, 47:05:1109001:19, 47:05:1109001:62, 47:05:1109001:39, 47:05:1109001:13, 47:05:1109001:6, 47:05:1109001:25, 47:05:1109001:26, 47:05:1109001:12, 47:05:1109001:10, 47:05:1109001:27, 47:05:1109001:49, 47:05:1109001:30, 47:05:1109001:40, 47:05:1109001:50, 47:05:1109001:20, 47:05:1109001:31, 47:05:1109001:4, 47:05:1109001:32, 47:05:1109001:7, 47:05:1109001:23, 47:05:1109001:93, 47:05:1109001:1, 47:05:1109001:18, 47:05:1109001:58

. Границы земельных участков установлены по их фактическому использованию, площади уточняются земельных участков определялись с учетом требований законодательства;

- не установлены границы 24 земельных участков.

Кроме того, исправлены границы (добавлены характерные точки в границу контура) 18 земельных участка с кадастровым номером: 47:05:1109001:517, 47:05:1109001:74, 47:05:1109001:75, 47:05:1109001:78, 47:05:1109001:9, 47:05:1109001:299, 47:05:1109001:35, 47:05:1109001:37 (ошибка самопересечения, однако по координатам точки находятся в одном месте), 47:05:1109001:515, 47:05:1109001:73, 47:05:1109001:44, 47:05:1109001:64, 47:05:1109001:82, 47:05:1109001:69, 47:05:1109001:284, 47:05:1109001:511, 47:05:1109001:51, 47:05:1109001:36.

Кроме того, установлены границы и исправлены реестровые ошибки в номере кадастрового квартала, в котором расположен объект, в отношении 2 объекта с кадастровым номером: 47:05:1109002:97,

## 7. Пояснения к карте-плану территории

47:05:1109002:17.

По сведениям ЕГРН в границах кадастрового квартала расположено 125 объекта капитального строительства (далее – ОКС), в том числе:

- 6 ранее учтенных и учтенных объектов капитального строительства, границы которых установлены в соответствии с требованиями земельного законодательства РФ;
- 121 ранее учтенных объекта капитального строительства – декларированных (границы не установлены в соответствии с требованиями земельного законодательства РФ).

При выполнении ККР из 121 ранее учтенных ОКС:

- установлены границы 43 объектов с кадастровыми номерами: 47:05:1109001:114, 47:05:1109001:193, 47:05:1109001:197, 47:05:1109001:96, 47:05:1109001:151, 47:05:1109001:129, 47:05:1109001:142, 47:05:1109001:176, 47:05:1109001:167, 47:05:1109001:118, 47:05:1109001:199, 47:05:1109001:200, 47:05:1109001:143, 47:05:1109001:83, 47:05:1109001:175, 47:05:1109001:133, 47:05:1109001:181, 47:05:1109001:196, 47:05:1109001:168, 47:05:1109001:159, 47:05:1109001:141, 47:05:1109001:154, 47:05:1109001:91, 47:05:1109001:124, 47:05:1109001:127, 47:05:0000000:4697, 47:05:1109001:111, 47:05:1109001:86, 47:05:1109001:164, 47:05:1109001:137, 47:05:1109001:95, 47:05:1109001:99, 47:05:1109001:115, 47:05:1109001:131, 47:05:1109001:172, 47:05:1109001:183, 47:05:1109001:184, 47:05:1109001:128, 47:05:1109001:173, 47:05:1109001:102, 47:05:1109001:149, 47:05:1109001:300, 47:05:1109001:171.

- не установлены границы 78 объектов.

Кроме того, установлены границы и исправлены реестровые ошибки в номере кадастрового квартала, в котором расположен объект, в отношении 1 объекта с кадастровым номером: 47:05:1109002:90.

Площадь исправляемых объектов недвижимости в результате кадастровых работ была изменена в пределах 10 процентов, что соответствует статье 42.8 Федерального закона от 24.07.2007 N 221-ФЗ (ред. от 29.10.2024) "О кадастровой деятельности".

## Сведения об уточняемых земельных участках

### 1. Сведения о характерных точках границы уточняемого земельного участка с кадастровым номером 47:05:1109001:11 :

Система координат МСК-47, зона 3

Зона №3

Обозначение характерных точек границ	Координаты, м				Метод определения координат	Формулы, примененные для расчета средней квадратической погрешности определения координат характерных точек границ (Mt), с подставленными в такие формулы значениями и итоговые (вычисленные) значения Mt, м	Описание закрепления точки
	содержатся в Едином государственном реестре недвижимости		определены в результате выполнения комплексных кадастровых работ				
	X	Y	X	Y			
1	2	3	4	5	6	7	8
н5У	-	-	495145.12	3299420.80	Фотограмметрический метод	0.10	-
509	-	-	495141.75	3299428.14	Фотограмметрический метод	0.10	-
508	-	-	495129.44	3299421.62	Фотограмметрический метод	0.10	-
507	-	-	495113.30	3299411.64	Фотограмметрический метод	0.10	-
506	-	-	495104.94	3299405.98	Фотограмметрический метод	0.10	-
н6У	-	-	495155.62	3299344.32	Фотограмметрический метод	0.10	-
н7У	-	-	495178.18	3299362.18	Фотограмметрический метод	0.10	-
н8У	-	-	495139.39	3299415.02	Фотограмметрический метод	0.10	-
н5У	-	-	495145.12	3299420.80	Фотограмметрический метод	0.10	-

### 2. Сведения о частях границ уточняемого земельного участка с кадастровым номером 47:05:1109001:11 :

Обозначение части границ		Горизонтальное проложение (S), м	Описание прохождения части границ	Сведения о согласовании местоположения границ (согласовано/спорное)
от т.	до т.			
1	2	3	4	5
н5У	509	8.08	-	-
509	508	13.93	-	-
508	507	18.98	-	-
507	506	10.10	-	-
506	н6У	79.81	-	-
н6У	н7У	28.77	-	-
н7У	н8У	65.55	-	-
н8У	н5У	8.14	-	-

<b>3. Сведения о характеристиках уточняемого земельного участка с кадастровым номером 47:05:1109001:11 :</b>		
<b>№ п/п</b>	<b>Наименование характеристики земельного участка</b>	<b>Значение характеристики</b>
<b>1</b>	<b>2</b>	<b>3</b>
1.	Адрес земельного участка	Российская Федерация, 187771, Ленинградская область, район Подпорожский, деревня Лукинская, улица Озерная, земельный участок 8
1.1.	Сведения о местоположении земельного участка (при отсутствии адреса) в структурированном в соответствии с федеральной информационной адресной системой виде	-
1.2.	Дополнительные сведения о местоположении земельного участка	-
2.	Площадь земельного участка $\pm$ величина погрешности определения (вычисления) площади ( $P \pm \Delta P$ ), м <sup>2</sup>	2500 $\pm$ 18
3.	Формула, примененная для вычисления предельной погрешности определения площади земельного участка, с подставленными значениями и итоговые (вычисленные) значения ( $\Delta P$ ), м <sup>2</sup>	$\Delta P = 3.5 * M_t * \sqrt{P} = 3.5 * 0,1 * \sqrt{2500} = 18$
4.	Площадь земельного участка согласно сведениям Единого государственного реестра недвижимости (Ркад), м <sup>2</sup>	2500
5.	Оценка расхождения P и Ркад (P - Ркад), м <sup>2</sup>	-
6.	Предельные минимальный и максимальный размеры земельного участка (Рмин и Рмакс), м <sup>2</sup>	- -
7.	Вид (виды) разрешенного использования	для ведения личного подсобного хозяйства
7.1.	Дополнительные сведения об использовании земельного участка	-
8.	Кадастровый или иной государственный учетный номер (инвентарный) здания, сооружения, объекта незавершенного строительства, расположенного на земельном участке	47:05:1109001:193
9.	Сведения о земельных участках (землях общего пользования, территории общего пользования), посредством которых обеспечивается доступ	Земли общего пользования
10.	Иные сведения	-
<b>4. Пояснения к сведениям об уточняемом земельном участке с кадастровым номером 47:05:1109001:11 :</b>		
1.	-	

## Сведения об уточняемых земельных участках

### 1. Сведения о характерных точках границы уточняемого земельного участка с кадастровым номером 47:05:1109001:38 :

Система координат МСК-47, зона 3

Зона №3

Обозначение характерных точек границ	Координаты, м				Метод определения координат	Формулы, примененные для расчета средней квадратической погрешности определения координат характерных точек границ (Mt), с подставленными в такие формулы значениями и итоговые (вычисленные) значения Mt, м	Описание закрепления точки
	содержатся в Едином государственном реестре недвижимости		определены в результате выполнения комплексных кадастровых работ				
	X	Y	X	Y			
1	2	3	4	5	6	7	8
415	-	-	495110.19	3299432.19	Фотограмметрический метод	0.10	-
601	-	-	495105.21	3299442.47	Фотограмметрический метод	0.10	-
н9У	-	-	495093.28	3299441.69	Фотограмметрический метод	0.10	-
н10У	-	-	495060.28	3299439.59	Фотограмметрический метод	0.10	-
175	-	-	495057.99	3299437.09	Фотограмметрический метод	0.10	-
174	-	-	495056.81	3299433.30	Фотограмметрический метод	0.10	-
173	-	-	495058.27	3299427.19	Фотограмметрический метод	0.10	-
421	-	-	495063.47	3299407.26	Фотограмметрический метод	0.10	-
420	-	-	495071.99	3299409.99	Фотограмметрический метод	0.10	-
419	-	-	495079.22	3299413.20	Фотограмметрический метод	0.10	-
418	-	-	495087.42	3299417.57	Фотограмметрический метод	0.10	-
417	-	-	495094.67	3299421.98	Фотограмметрический метод	0.10	-
416	-	-	495102.87	3299427.53	Фотограмметрический метод	0.10	-
415	-	-	495110.19	3299432.19	Фотограмметрический метод	0.10	-

### 2. Сведения о частях границ уточняемого земельного участка с кадастровым номером 47:05:1109001:38 :

Обозначение части границ		Горизонтальное проложение (S), м	Описание прохождения части границ	Сведения о согласовании местоположения границ (согласовано/спорное)
от т.	до т.			
1	2	3	4	5
415	601	11.42	-	-
601	н9У	11.96	-	-
н9У	н10У	33.07	-	-
н10У	175	3.39	-	-
175	174	3.97	-	-
174	173	6.28	-	-
173	421	20.60	-	-
421	420	8.95	-	-

<b>2. Сведения о частях границ уточняемого земельного участка с кадастровым номером 47:05:1109001:38 :</b>				
Обозначение части границ		Горизонтальное проложение (S), м	Описание прохождения части границ	Сведения о согласовании местоположения границ (согласовано/спорное)
от т.	до т.			
1	2	3	4	5
420	419	7.91	-	-
419	418	9.29	-	-
418	417	8.49	-	-
417	416	9.90	-	-
416	415	8.68	-	-
<b>3. Сведения о характеристиках уточняемого земельного участка с кадастровым номером 47:05:1109001:38 :</b>				
№ п/п	Наименование характеристики земельного участка	Значение характеристики		
1	2	3		
1.	Адрес земельного участка	Российская Федерация, 187771, Ленинградская область, район Подпорожский, деревня Лукинская, улица Озерная, земельный участок 11		
1.1.	Сведения о местоположении земельного участка (при отсутствии адреса) в структурированном в соответствии с федеральной информационной адресной системой виде	-		
1.2.	Дополнительные сведения о местоположении земельного участка	-		
2.	Площадь земельного участка ± величина погрешности определения (вычисления) площади ( $P \pm \Delta P$ ), м <sup>2</sup>	1176 ± 12		
3.	Формула, примененная для вычисления предельной погрешности определения площади земельного участка, с подставленными значениями и итоговые (вычисленные) значения ( $\Delta P$ ), м <sup>2</sup>	$\Delta P = 3.5 * M_t * \sqrt{P} = 3.5 * 0,1 * \sqrt{1176} = 12$		
4.	Площадь земельного участка согласно сведениям Единого государственного реестра недвижимости (Р <sub>кад</sub> ), м <sup>2</sup>	1176		
5.	Оценка расхождения P и Р <sub>кад</sub> (P - Р <sub>кад</sub> ), м <sup>2</sup>	-		
6.	Предельные минимальный и максимальный размеры земельного участка (Р <sub>мин</sub> и Р <sub>макс</sub> ), м <sup>2</sup>	-		
7.	Вид (виды) разрешенного использования	для ведения личного подсобного хозяйства		
7.1.	Дополнительные сведения об использовании земельного участка	-		
8.	Кадастровый или иной государственный учетный номер (инвентарный) здания, сооружения, объекта незавершенного строительства, расположенного на земельном участке	47:05:1109001:96		
9.	Сведения о земельных участках (землях общего пользования, территории общего пользования), посредством которых обеспечивается доступ	Земли общего пользования		
10.	Иные сведения	-		
<b>4. Пояснения к сведениям об уточняемом земельном участке с кадастровым номером 47:05:1109001:38 :</b>				
1.	-			

## Сведения об уточняемых земельных участках

### 1. Сведения о характерных точках границы уточняемого земельного участка с кадастровым номером 47:05:1109001:62 :

Система координат МСК-47, зона 3

Зона №3

Обозначение характерных точек границ	Координаты, м				Метод определения координат	Формулы, примененные для расчета средней квадратической погрешности определения координат характерных точек границ (Mt), с подставленными в такие формулы значениями и итоговые (вычисленные) значения Mt, м	Описание закрепления точки
	содержатся в Едином государственном реестре недвижимости		определены в результате выполнения комплексных кадастровых работ				
	X	Y	X	Y			
1	2	3	4	5	6	7	8
н69У	-	-	494946.23	3299139.32	Фотограмметрический метод	0.10	-
н70У	-	-	494930.77	3299146.22	Фотограмметрический метод	0.10	-
н71У	-	-	494941.54	3299174.23	Фотограмметрический метод	0.10	-
н72У	-	-	494951.46	3299170.35	Фотограмметрический метод	0.10	-
н73У	-	-	494955.45	3299162.47	Фотограмметрический метод	0.10	-
н69У	-	-	494946.23	3299139.32	Фотограмметрический метод	0.10	-

### 2. Сведения о частях границ уточняемого земельного участка с кадастровым номером 47:05:1109001:62 :

Обозначение части границ		Горизонтальное проложение (S), м	Описание прохождения части границ	Сведения о согласовании местоположения границ (согласовано/спорное)
от т.	до т.			
1	2	3	4	5
н69У	н70У	16.93	-	-
н70У	н71У	30.01	-	-
н71У	н72У	10.65	-	-
н72У	н73У	8.83	-	-
н73У	н69У	24.92	-	-

### 3. Сведения о характеристиках уточняемого земельного участка с кадастровым номером 47:05:1109001:62 :

№ п/п	Наименование характеристики земельного участка	Значение характеристики
1	2	3
1.	Адрес земельного участка	-
1.1.	Сведения о местоположении земельного участка (при отсутствии адреса) в структурированном в соответствии с федеральной информационной адресной системой виде	Российская Федерация, Ленинградская область, район Подпорожский, деревня Лукинская, улица Покровская, дом 14
1.2.	Дополнительные сведения о местоположении земельного участка	Российская Федерация, Ленинградская область, Подпорожский район, Винницкое СП, д. Лукинская, ул. Покровская, дом 14
2.	Площадь земельного участка ± величина погрешности определения (вычисления) площади ( $P \pm \Delta P$ ), м <sup>2</sup>	500 ± 8

<b>3. Сведения о характеристиках уточняемого земельного участка с кадастровым номером 47:05:1109001:62 :</b>		
<b>№ п/п</b>	<b>Наименование характеристики земельного участка</b>	<b>Значение характеристики</b>
<b>1</b>	<b>2</b>	<b>3</b>
3.	Формула, примененная для вычисления предельной погрешности определения площади земельного участка, с подставленными значениями и итоговые (вычисленные) значения ( $\Delta P$ ), м <sup>2</sup>	$\Delta P = 3.5 * M_t * \sqrt{P} = 3.5 * 0,1 * \sqrt{500} = 8$
4.	Площадь земельного участка согласно сведениям Единого государственного реестра недвижимости (Ркад), м <sup>2</sup>	500
5.	Оценка расхождения Р и Ркад (Р - Ркад), м <sup>2</sup>	-
6.	Предельные минимальный и максимальный размеры земельного участка (Рмин и Рмакс), м <sup>2</sup>	- -
7.	Вид (виды) разрешенного использования	для размещения дома культуры
7.1.	Дополнительные сведения об использовании земельного участка	-
8.	Кадастровый или иной государственный учетный номер (инвентарный) здания, сооружения, объекта незавершенного строительства, расположенного на земельном участке	47:05:1109001:512
9.	Сведения о земельных участках (землях общего пользования, территории общего пользования), посредством которых обеспечивается доступ	Земли общего пользования
10.	Иные сведения	-
<b>4. Пояснения к сведениям об уточняемом земельном участке с кадастровым номером 47:05:1109001:62 :</b>		
1.	-	

## Сведения об уточняемых земельных участках

### 1. Сведения о характерных точках границы уточняемого земельного участка с кадастровым номером 47:05:1109001:6 :

Система координат МСК-47, зона 3

Зона №3

Обозначение характерных точек границ	Координаты, м				Метод определения координат	Формулы, примененные для расчета средней квадратической погрешности определения координат характерных точек границ (M <sub>t</sub> ), с подставленными в такие формулы значениями и итоговые (вычисленные) значения M <sub>t</sub> , м	Описание закрепления точки
	содержатся в Едином государственном реестре недвижимости		определены в результате выполнения комплексных кадастровых работ				
	X	Y	X	Y			
1	2	3	4	5	6	7	8
26	-	-	495031.61	3299063.46	Фотограмметрический метод	0.10	-
25	-	-	495035.55	3299068.09	Фотограмметрический метод	0.10	-
24	-	-	495040.94	3299074.45	Фотограмметрический метод	0.10	-
н90У	-	-	495056.14	3299093.17	Фотограмметрический метод	0.10	-
н91У	-	-	495057.93	3299097.03	Фотограмметрический метод	0.10	-
н92У	-	-	495023.49	3299124.00	Фотограмметрический метод	0.10	-
н93У	-	-	494995.44	3299081.69	Фотограмметрический метод	0.10	-
123	-	-	495004.44	3299074.88	Фотограмметрический метод	0.10	-
122	-	-	495012.74	3299072.29	Фотограмметрический метод	0.10	-
121	-	-	495022.87	3299068.38	Фотограмметрический метод	0.10	-
26	-	-	495031.61	3299063.46	Фотограмметрический метод	0.10	-

### 2. Сведения о частях границ уточняемого земельного участка с кадастровым номером 47:05:1109001:6 :

Обозначение части границ		Горизонтальное проложение (S), м	Описание прохождения части границ	Сведения о согласовании местоположения границ (согласовано/спорное)
от т.	до т.			
1	2	3	4	5
26	25	6.08	-	-
25	24	8.34	-	-
24	н90У	24.11	-	-
н90У	н91У	4.25	-	-
н91У	н92У	43.74	-	-
н92У	н93У	50.76	-	-
н93У	123	11.29	-	-
123	122	8.69	-	-
122	121	10.86	-	-
121	26	10.03	-	-

<b>3. Сведения о характеристиках уточняемого земельного участка с кадастровым номером 47:05:1109001:6 :</b>		
<b>№ п/п</b>	<b>Наименование характеристики земельного участка</b>	<b>Значение характеристики</b>
<b>1</b>	<b>2</b>	<b>3</b>
1.	Адрес земельного участка	Российская Федерация, 187771, Ленинградская область, район Подпорожский, деревня Лукинская, улица Крещенская, земельный участок 5
1.1.	Сведения о местоположении земельного участка (при отсутствии адреса) в структурированном в соответствии с федеральной информационной адресной системой виде	-
1.2.	Дополнительные сведения о местоположении земельного участка	-
2.	Площадь земельного участка $\pm$ величина погрешности определения (вычисления) площади ( $P \pm \Delta P$ ), м <sup>2</sup>	2000 $\pm$ 16
3.	Формула, примененная для вычисления предельной погрешности определения площади земельного участка, с подставленными значениями и итоговые (вычисленные) значения ( $\Delta P$ ), м <sup>2</sup>	$\Delta P = 3.5 * M_t * \sqrt{P} = 3.5 * 0,1 * \sqrt{2000} = 16$
4.	Площадь земельного участка согласно сведениям Единого государственного реестра недвижимости (Ркад), м <sup>2</sup>	2000
5.	Оценка расхождения P и Ркад (P - Ркад), м <sup>2</sup>	-
6.	Предельные минимальный и максимальный размеры земельного участка (Рмин и Рмакс), м <sup>2</sup>	- -
7.	Вид (виды) разрешенного использования	для ведения личного подсобного хозяйства
7.1.	Дополнительные сведения об использовании земельного участка	-
8.	Кадастровый или иной государственный учетный номер (инвентарный) здания, сооружения, объекта незавершенного строительства, расположенного на земельном участке	47:05:1109001:91
9.	Сведения о земельных участках (землях общего пользования, территории общего пользования), посредством которых обеспечивается доступ	Земли общего пользования
10.	Иные сведения	-
<b>4. Пояснения к сведениям об уточняемом земельном участке с кадастровым номером 47:05:1109001:6 :</b>		
1.	-	

## Сведения об уточняемых земельных участках

### 1. Сведения о характерных точках границы уточняемого земельного участка с кадастровым номером 47:05:1109001:25 :

Система координат МСК-47, зона 3					Зона №3		
Обозначение характерных точек границ	Координаты, м				Метод определения координат	Формулы, примененные для расчета средней квадратической погрешности определения координат характерных точек границ (Mt), с подставленными в такие формулы значениями и итоговые (вычисленные) значения Mt, м	Описание закрепления точки
	содержатся в Едином государственном реестре недвижимости		определены в результате выполнения комплексных кадастровых работ				
	X	Y	X	Y			
1	2	3	4	5	6	7	8
н106У	-	-	495041.15	3299144.97	Фотограмметрический метод	0.10	-
н107У	-	-	495059.08	3299131.09	Фотограмметрический метод	0.10	-
н108У	-	-	495065.64	3299126.58	Фотограмметрический метод	0.10	-
н109У	-	-	495075.72	3299120.26	Фотограмметрический метод	0.10	-
н110У	-	-	495077.40	3299119.34	Фотограмметрический метод	0.10	-
н111У	-	-	495091.05	3299135.39	Фотограмметрический метод	0.10	-
н112У	-	-	495057.26	3299162.28	Фотограмметрический метод	0.10	-
н106У	-	-	495041.15	3299144.97	Фотограмметрический метод	0.10	-

### 2. Сведения о частях границ уточняемого земельного участка с кадастровым номером 47:05:1109001:25 :

Обозначение части границ		Горизонтальное проложение (S), м	Описание прохождения части границ	Сведения о согласовании местоположения границ (согласовано/спорное)
от т.	до т.			
1	2	3	4	5
н106У	н107У	22.67	-	-
н107У	н108У	7.96	-	-
н108У	н109У	11.90	-	-
н109У	н110У	1.92	-	-
н110У	н111У	21.07	-	-
н111У	н112У	43.18	-	-
н112У	н106У	23.65	-	-

### 3. Сведения о характеристиках уточняемого земельного участка с кадастровым номером 47:05:1109001:25 :

№ п/п	Наименование характеристики земельного участка	Значение характеристики
1	2	3
1.	Адрес земельного участка	Российская Федерация, 187771, Ленинградская область, район Подпорожский, деревня Лукинская, улица Крещенская, земельный участок 1

<b>3. Сведения о характеристиках уточняемого земельного участка с кадастровым номером 47:05:1109001:25 :</b>		
<b>№ п/п</b>	<b>Наименование характеристики земельного участка</b>	<b>Значение характеристики</b>
<b>1</b>	<b>2</b>	<b>3</b>
1.1.	Сведения о местоположении земельного участка (при отсутствии адреса) в структурированном в соответствии с федеральной информационной адресной системой виде	-
1.2.	Дополнительные сведения о местоположении земельного участка	-
2.	Площадь земельного участка $\pm$ величина погрешности определения (вычисления) площади ( $P \pm \Delta P$ ), м <sup>2</sup>	1000 $\pm$ 11
3.	Формула, примененная для вычисления предельной погрешности определения площади земельного участка, с подставленными значениями и итоговые (вычисленные) значения ( $\Delta P$ ), м <sup>2</sup>	$\Delta P = 3.5 * M_t * \sqrt{P} = 3.5 * 0,1 * \sqrt{1000} = 11$
4.	Площадь земельного участка согласно сведениям Единого государственного реестра недвижимости (Ркад), м <sup>2</sup>	1000
5.	Оценка расхождения Р и Ркад (Р - Ркад), м <sup>2</sup>	-
6.	Предельные минимальный и максимальный размеры земельного участка (Рмин и Рмакс), м <sup>2</sup>	- -
7.	Вид (виды) разрешенного использования	для ведения личного подсобного хозяйства
7.1.	Дополнительные сведения об использовании земельного участка	-
8.	Кадастровый или иной государственный учетный номер (инвентарный) здания, сооружения, объекта незавершенного строительства, расположенного на земельном участке	-
9.	Сведения о земельных участках (землях общего пользования, территории общего пользования), посредством которых обеспечивается доступ	Земли общего пользования
10.	Иные сведения	-
<b>4. Пояснения к сведениям об уточняемом земельном участке с кадастровым номером 47:05:1109001:25 :</b>		
1.	-	

## Сведения об уточняемых земельных участках

### 1. Сведения о характерных точках границы уточняемого земельного участка с кадастровым номером 47:05:1109001:26 :

Система координат МСК-47, зона 3					Зона №3		
Обозначение характерных точек границ	Координаты, м				Метод определения координат	Формулы, примененные для расчета средней квадратической погрешности определения координат характерных точек границ (Mt), с подставленными в такие формулы значениями и итоговые (вычисленные) значения Mt, м	Описание закрепления точки
	содержатся в Едином государственном реестре недвижимости		определены в результате выполнения комплексных кадастровых работ				
	X	Y	X	Y			
1	2	3	4	5	6	7	8
н111У	-	-	495091.05	3299135.39	Фотограмметрический метод	0.10	-
201	-	-	495098.72	3299143.81	Фотограмметрический метод	0.10	-
200	-	-	495076.33	3299160.75	Фотограмметрический метод	0.10	-
199	-	-	495077.53	3299167.10	Фотограмметрический метод	0.10	-
н113У	-	-	495072.59	3299171.85	Фотограмметрический метод	0.10	-
н114У	-	-	495062.20	3299163.94	Фотограмметрический метод	0.10	-
н112У	-	-	495057.26	3299162.28	Фотограмметрический метод	0.10	-
н111У	-	-	495091.05	3299135.39	Фотограмметрический метод	0.10	-

### 2. Сведения о частях границ уточняемого земельного участка с кадастровым номером 47:05:1109001:26 :

Обозначение части границ		Горизонтальное проложение (S), м	Описание прохождения части границ	Сведения о согласовании местоположения границ (согласовано/спорное)
от т.	до т.			
1	2	3	4	5
н111У	201	11.39	-	-
201	200	28.08	-	-
200	199	6.46	-	-
199	н113У	6.85	-	-
н113У	н114У	13.06	-	-
н114У	н112У	5.21	-	-
н112У	н111У	43.18	-	-

### 3. Сведения о характеристиках уточняемого земельного участка с кадастровым номером 47:05:1109001:26 :

№ п/п	Наименование характеристики земельного участка	Значение характеристики
1	2	3
1.	Адрес земельного участка	-
1.1.	Сведения о местоположении земельного участка (при отсутствии адреса) в структурированном в соответствии с федеральной информационной адресной системой виде	Российская Федерация, Ленинградская область, район Подпорожский, деревня Лукинская, улица Крещенская, дом 1

<b>3. Сведения о характеристиках уточняемого земельного участка с кадастровым номером 47:05:1109001:26 :</b>		
<b>№ п/п</b>	<b>Наименование характеристики земельного участка</b>	<b>Значение характеристики</b>
<b>1</b>	<b>2</b>	<b>3</b>
1.2.	Дополнительные сведения о местоположении земельного участка	-
2.	Площадь земельного участка $\pm$ величина погрешности определения (вычисления) площади ( $P \pm \Delta P$ ), м <sup>2</sup>	500 $\pm$ 8
3.	Формула, примененная для вычисления предельной погрешности определения площади земельного участка, с подставленными значениями и итоговые (вычисленные) значения ( $\Delta P$ ), м <sup>2</sup>	$\Delta P = 3.5 * M_{ит} * \sqrt{P} = 3.5 * 0,1 * \sqrt{500} = 8$
4.	Площадь земельного участка согласно сведениям Единого государственного реестра недвижимости ( $P_{кад}$ ), м <sup>2</sup>	500
5.	Оценка расхождения $P$ и $P_{кад}$ ( $P - P_{кад}$ ), м <sup>2</sup>	-
6.	Предельные минимальный и максимальный размеры земельного участка ( $P_{мин}$ и $P_{макс}$ ), м <sup>2</sup>	- -
7.	Вид (виды) разрешенного использования	для ведения личного подсобного хозяйства
7.1.	Дополнительные сведения об использовании земельного участка	-
8.	Кадастровый или иной государственный учетный номер (инвентарный) здания, сооружения, объекта незавершенного строительства, расположенного на земельном участке	-
9.	Сведения о земельных участках (землях общего пользования, территории общего пользования), посредством которых обеспечивается доступ	Земли общего пользования
10.	Иные сведения	-
<b>4. Пояснения к сведениям об уточняемом земельном участке с кадастровым номером 47:05:1109001:26 :</b>		
1.	-	

## Сведения об уточняемых земельных участках

### 1. Сведения о характерных точках границы уточняемого земельного участка с кадастровым номером 47:05:1109001:12 :

Система координат МСК-47, зона 3

Зона №3

Обозначение характерных точек границ	Координаты, м				Метод определения координат	Формулы, примененные для расчета средней квадратической погрешности определения координат характерных точек границ (Mt), с подставленными в такие формулы значениями и итоговые (вычисленные) значения Mt, м	Описание закрепления точки
	содержатся в Едином государственном реестре недвижимости		определены в результате выполнения комплексных кадастровых работ				
	X	Y	X	Y			
1	2	3	4	5	6	7	8
206	-	-	495078.35	3299087.48	Фотограмметрический метод	0.10	-
21	-	-	495068.23	3299096.84	Фотограмметрический метод	0.10	-
н115У	-	-	495083.72	3299115.73	Фотограмметрический метод	0.10	-
н116У	-	-	495089.84	3299111.11	Фотограмметрический метод	0.10	-
н117У	-	-	495097.84	3299108.41	Фотограмметрический метод	0.10	-
н118У	-	-	495106.61	3299100.17	Фотограмметрический метод	0.10	-
н119У	-	-	495082.04	3299078.71	Фотограмметрический метод	0.10	-
н120У	-	-	495080.01	3299081.91	-	0.10	Штырь, арматура, стержень
205	-	-	495079.38	3299082.90	Фотограмметрический метод	0.10	-
206	-	-	495078.35	3299087.48	Фотограмметрический метод	0.10	-

### 2. Сведения о частях границ уточняемого земельного участка с кадастровым номером 47:05:1109001:12 :

Обозначение части границ		Горизонтальное проложение (S), м	Описание прохождения части границ	Сведения о согласовании местоположения границ (согласовано/спорное)
от т.	до т.			
1	2	3	4	5
206	21	13.78	-	-
21	н115У	24.43	-	-
н115У	н116У	7.67	-	-
н116У	н117У	8.44	-	-
н117У	н118У	12.03	-	-
н118У	н119У	32.62	-	-
н119У	н120У	3.79	-	-
н120У	205	1.17	-	-
205	206	4.69	-	-

<b>3. Сведения о характеристиках уточняемого земельного участка с кадастровым номером 47:05:1109001:12 :</b>		
<b>№ п/п</b>	<b>Наименование характеристики земельного участка</b>	<b>Значение характеристики</b>
<b>1</b>	<b>2</b>	<b>3</b>
1.	Адрес земельного участка	-
1.1.	Сведения о местоположении земельного участка (при отсутствии адреса) в структурированном в соответствии с федеральной информационной адресной системой виде	Российская Федерация, Ленинградская область, район Подпорожский, деревня Лукинская, улица Крещенская, дом 4
1.2.	Дополнительные сведения о местоположении земельного участка	-
2.	Площадь земельного участка $\pm$ величина погрешности определения (вычисления) площади ( $P \pm \Delta P$ ), м <sup>2</sup>	700 $\pm$ 9
3.	Формула, примененная для вычисления предельной погрешности определения площади земельного участка, с подставленными значениями и итоговые (вычисленные) значения ( $\Delta P$ ), м <sup>2</sup>	$\Delta P = 3.5 * M_t * \sqrt{P} = 3.5 * 0,1 * \sqrt{700} = 9$
4.	Площадь земельного участка согласно сведениям Единого государственного реестра недвижимости ( $P_{\text{кад}}$ ), м <sup>2</sup>	700
5.	Оценка расхождения $P$ и $P_{\text{кад}}$ ( $P - P_{\text{кад}}$ ), м <sup>2</sup>	-
6.	Предельные минимальный и максимальный размеры земельного участка ( $P_{\text{мин}}$ и $P_{\text{макс}}$ ), м <sup>2</sup>	- -
7.	Вид (виды) разрешенного использования	Для ведения личного подсобного хозяйства
7.1.	Дополнительные сведения об использовании земельного участка	-
8.	Кадастровый или иной государственный учетный номер (инвентарный) здания, сооружения, объекта незавершенного строительства, расположенного на земельном участке	47:05:1109001:124
9.	Сведения о земельных участках (землях общего пользования, территории общего пользования), посредством которых обеспечивается доступ	Земли общего пользования
10.	Иные сведения	-
<b>4. Пояснения к сведениям об уточняемом земельном участке с кадастровым номером 47:05:1109001:12 :</b>		
1.	-	

## Сведения об уточняемых земельных участках

### 1. Сведения о характерных точках границы уточняемого земельного участка с кадастровым номером 47:05:1109001:10 :

Система координат МСК-47, зона 3					Зона №3		
Обозначение характерных точек границ	Координаты, м				Метод определения координат	Формулы, примененные для расчета средней квадратической погрешности определения координат характерных точек границ (Mt), с подставленными в такие формулы значениями и итоговые (вычисленные) значения Mt, м	Описание закрепления точки
	содержатся в Едином государственном реестре недвижимости		определены в результате выполнения комплексных кадастровых работ				
	X	Y	X	Y			
1	2	3	4	5	6	7	8
н133У	-	-	494982.69	3298950.33	Фотограмметрический метод	0.10	-
114	-	-	494952.77	3298974.28	Фотограмметрический метод	0.10	-
113	-	-	494944.17	3298968.84	Фотограмметрический метод	0.10	-
112	-	-	494937.32	3298960.62	Фотограмметрический метод	0.10	-
111	-	-	494927.63	3298946.01	Фотограмметрический метод	0.10	-
н134У	-	-	494961.94	3298922.80	Фотограмметрический метод	0.10	-
н133У	-	-	494982.69	3298950.33	Фотограмметрический метод	0.10	-

### 2. Сведения о частях границ уточняемого земельного участка с кадастровым номером 47:05:1109001:10 :

Обозначение части границ		Горизонтальное проложение (S), м	Описание прохождения части границ	Сведения о согласовании местоположения границ (согласовано/спорное)
от т.	до т.			
1	2	3	4	5
н133У	114	38.33	-	-
114	113	10.18	-	-
113	112	10.70	-	-
112	111	17.53	-	-
111	н134У	41.42	-	-
н134У	н133У	34.47	-	-

### 3. Сведения о характеристиках уточняемого земельного участка с кадастровым номером 47:05:1109001:10 :

№ п/п	Наименование характеристики земельного участка	Значение характеристики
1	2	3
1.	Адрес земельного участка	Российская Федерация, 187771, Ленинградская область, район Подпорожский, деревня Лукинская, улица Крещенская, земельный участок 12
1.1.	Сведения о местоположении земельного участка (при отсутствии адреса) в структурированном в соответствии с федеральной информационной адресной системой виде	-

<b>3. Сведения о характеристиках уточняемого земельного участка с кадастровым номером 47:05:1109001:10 :</b>		
<b>№ п/п</b>	<b>Наименование характеристики земельного участка</b>	<b>Значение характеристики</b>
<b>1</b>	<b>2</b>	<b>3</b>
1.2.	Дополнительные сведения о местоположении земельного участка	-
2.	Площадь земельного участка $\pm$ величина погрешности определения (вычисления) площади ( $P \pm \Delta P$ ), м <sup>2</sup>	1500 $\pm$ 14
3.	Формула, примененная для вычисления предельной погрешности определения площади земельного участка, с подставленными значениями и итоговые (вычисленные) значения ( $\Delta P$ ), м <sup>2</sup>	$\Delta P = 3.5 * M_t * \sqrt{P} = 3.5 * 0,1 * \sqrt{1500} = 14$
4.	Площадь земельного участка согласно сведениям Единого государственного реестра недвижимости ( $P_{\text{кад}}$ ), м <sup>2</sup>	1535
5.	Оценка расхождения $P$ и $P_{\text{кад}}$ ( $P - P_{\text{кад}}$ ), м <sup>2</sup>	35
6.	Предельные минимальный и максимальный размеры земельного участка ( $P_{\text{мин}}$ и $P_{\text{макс}}$ ), м <sup>2</sup>	- -
7.	Вид (виды) разрешенного использования	для ведения личного подсобного хозяйства
7.1.	Дополнительные сведения об использовании земельного участка	-
8.	Кадастровый или иной государственный учетный номер (инвентарный) здания, сооружения, объекта незавершенного строительства, расположенного на земельном участке	-
9.	Сведения о земельных участках (землях общего пользования, территории общего пользования), посредством которых обеспечивается доступ	Земли общего пользования
10.	Иные сведения	-
<b>4. Пояснения к сведениям об уточняемом земельном участке с кадастровым номером 47:05:1109001:10 :</b>		
1.	-	

## Сведения об уточняемых земельных участках

### 1. Сведения о характерных точках границы уточняемого земельного участка с кадастровым номером 47:05:1109001:27 :

Система координат МСК-47, зона 3					Зона №3		
Обозначение характерных точек границ	Координаты, м				Метод определения координат	Формулы, примененные для расчета средней квадратической погрешности определения координат характерных точек границ (Mt), с подставленными в такие формулы значениями и итоговые (вычисленные) значения Mt, м	Описание закрепления точки
	содержатся в Едином государственном реестре недвижимости		определены в результате выполнения комплексных кадастровых работ				
	X	Y	X	Y			
1	2	3	4	5	6	7	8
1	-	-	494941.85	3298922.64	Фотограмметрический метод	0.10	-
89	-	-	494932.32	3298930.16	Фотограмметрический метод	0.10	-
88	-	-	494923.21	3298939.29	Фотограмметрический метод	0.10	-
87	-	-	494919.37	3298944.87	Фотограмметрический метод	0.10	-
86	-	-	494916.63	3298940.60	Фотограмметрический метод	0.10	-
85	-	-	494905.63	3298923.90	Фотограмметрический метод	0.10	-
84	-	-	494890.04	3298903.73	Фотограмметрический метод	0.10	-
н135У	-	-	494912.77	3298878.85	Фотограмметрический метод	0.10	-
н136У	-	-	494924.28	3298866.94	Фотограмметрический метод	0.10	-
н137У	-	-	494936.25	3298876.14	Фотограмметрический метод	0.10	-
н138У	-	-	494951.87	3298888.39	Фотограмметрический метод	0.10	-
н139У	-	-	494970.12	3298905.98	Фотограмметрический метод	0.10	-
1	-	-	494941.85	3298922.64	Фотограмметрический метод	0.10	-

### 2. Сведения о частях границ уточняемого земельного участка с кадастровым номером 47:05:1109001:27 :

Обозначение части границ		Горизонтальное проложение (S), м	Описание прохождения части границ	Сведения о согласовании местоположения границ (согласовано/спорное)
от т.	до т.			
1	2	3	4	5
1	89	12.14	-	-
89	88	12.90	-	-
88	87	6.77	-	-
87	86	5.07	-	-
86	85	20.00	-	-
85	84	25.49	-	-
84	н135У	33.70	-	-
н135У	н136У	16.56	-	-
н136У	н137У	15.10	-	-

<b>2. Сведения о частях границ уточняемого земельного участка с кадастровым номером 47:05:1109001:27 :</b>				
Обозначение части границ		Горизонтальное проложение (S), м	Описание прохождения части границ	Сведения о согласовании местоположения границ (согласовано/спорное)
от т.	до т.			
1	2	3	4	5
н137У	н138У	19.85	-	-
н138У	н139У	25.35	-	-
н139У	1	32.81	-	-
<b>3. Сведения о характеристиках уточняемого земельного участка с кадастровым номером 47:05:1109001:27 :</b>				
№ п/п	Наименование характеристики земельного участка	Значение характеристики		
1	2	3		
1.	Адрес земельного участка	Российская Федерация, 187771, Ленинградская область, район Подпорожский, деревня Лукинская, улица Крещенская, дом 14		
1.1.	Сведения о местоположении земельного участка (при отсутствии адреса) в структурированном в соответствии с федеральной информационной адресной системой виде	-		
1.2.	Дополнительные сведения о местоположении земельного участка	-		
2.	Площадь земельного участка ± величина погрешности определения (вычисления) площади ( $P \pm \Delta P$ ), м <sup>2</sup>	3000 ± 19		
3.	Формула, примененная для вычисления предельной погрешности определения площади земельного участка, с подставленными значениями и итоговые (вычисленные) значения ( $\Delta P$ ), м <sup>2</sup>	$\Delta P = 3.5 * M_t * \sqrt{P} = 3.5 * 0,1 * \sqrt{3000} = 19$		
4.	Площадь земельного участка согласно сведениям Единого государственного реестра недвижимости ( $P_{\text{кад}}$ ), м <sup>2</sup>	3000		
5.	Оценка расхождения $P$ и $P_{\text{кад}}$ ( $P - P_{\text{кад}}$ ), м <sup>2</sup>	-		
6.	Предельные минимальный и максимальный размеры земельного участка ( $P_{\text{мин}}$ и $P_{\text{макс}}$ ), м <sup>2</sup>	-		
7.	Вид (виды) разрешенного использования	для ведения личного подсобного хозяйства		
7.1.	Дополнительные сведения об использовании земельного участка	-		
8.	Кадастровый или иной государственный учетный номер (инвентарный) здания, сооружения, объекта незавершенного строительства, расположенного на земельном участке	47:05:1109001:111		
9.	Сведения о земельных участках (землях общего пользования, территории общего пользования), посредством которых обеспечивается доступ	Земли общего пользования		
10.	Иные сведения	-		
<b>4. Пояснения к сведениям об уточняемом земельном участке с кадастровым номером 47:05:1109001:27 :</b>				
1.	-			

## Сведения об уточняемых земельных участках

### 1. Сведения о характерных точках границы уточняемого земельного участка с кадастровым номером 47:05:1109001:30 :

Система координат МСК-47, зона 3

Зона №3

Обозначение характерных точек границ	Координаты, м				Метод определения координат	Формулы, примененные для расчета средней квадратической погрешности определения координат характерных точек границ (M <sub>t</sub> ), с подставленными в такие формулы значениями и итоговые (вычисленные) значения M <sub>t</sub> , м	Описание закрепления точки
	содержатся в Едином государственном реестре недвижимости		определены в результате выполнения комплексных кадастровых работ				
	X	Y	X	Y			
1	2	3	4	5	6	7	8
н152У	-	-	494817.12	3298802.14	Фотограмметрический метод	0.1	-
53	-	-	494819.45	3298804.27	Фотограмметрический метод	0.1	-
н153У	-	-	494790.24	3298833.11	Фотограмметрический метод	0.1	-
н154У	-	-	494769.50	3298800.65	Фотограмметрический метод	0.1	-
63	-	-	494772.41	3298799.09	Фотограмметрический метод	0.1	-
62	-	-	494787.37	3298789.29	Фотограмметрический метод	0.1	-
61	-	-	494789.55	3298788.28	Фотограмметрический метод	0.1	-
60	-	-	494792.94	3298788.31	Фотограмметрический метод	0.1	-
59	-	-	494796.32	3298788.87	Фотограмметрический метод	0.1	-
58	-	-	494799.08	3298789.26	Фотограмметрический метод	0.1	-
57	-	-	494802.26	3298790.81	Фотограмметрический метод	0.1	-
56	-	-	494807.33	3298794.04	Фотограмметрический метод	0.1	-
55	-	-	494811.47	3298796.97	Фотограмметрический метод	0.1	-
54	-	-	494814.80	3298800.02	Фотограмметрический метод	0.1	-
н152У	-	-	494817.12	3298802.14	Фотограмметрический метод	0.1	-

### 2. Сведения о частях границ уточняемого земельного участка с кадастровым номером 47:05:1109001:30 :

Обозначение части границ		Горизонтальное проложение (S), м	Описание прохождения части границ	Сведения о согласовании местоположения границ (согласовано/спорное)
от т.	до т.			
1	2	3	4	5
н152У	53	3.16	-	-
53	н153У	41.05	-	-
н153У	н154У	38.52	-	-
н154У	63	3.30	-	-
63	62	17.88	-	-
62	61	2.40	-	-

<b>2. Сведения о частях границ уточняемого земельного участка с кадастровым номером 47:05:1109001:30 :</b>				
Обозначение части границ		Горизонтальное проложение (S), м	Описание прохождения части границ	Сведения о согласовании местоположения границ (согласовано/спорное)
от т.	до т.			
1	2	3	4	5
61	60	3.39	-	-
60	59	3.43	-	-
59	58	2.79	-	-
58	57	3.54	-	-
57	56	6.01	-	-
56	55	5.07	-	-
55	54	4.52	-	-
54	н152У	3.14	-	-
<b>3. Сведения о характеристиках уточняемого земельного участка с кадастровым номером 47:05:1109001:30 :</b>				
№ п/п	Наименование характеристики земельного участка		Значение характеристики	
1	2		3	
1.	Адрес земельного участка		-	
1.1.	Сведения о местоположении земельного участка (при отсутствии адреса) в структурированном в соответствии с федеральной информационной адресной системой виде		Российская Федерация, Ленинградская область, район Подпорожский, сельское поселение Винницкое, деревня Лукинская, улица Крещенская, дом 20	
1.2.	Дополнительные сведения о местоположении земельного участка		-	
2.	Площадь земельного участка $\pm$ величина погрешности определения (вычисления) площади ( $P \pm \Delta P$ ), м <sup>2</sup>		1200 $\pm$ 12	
3.	Формула, примененная для вычисления предельной погрешности определения площади земельного участка, с подставленными значениями и итоговые (вычисленные) значения ( $\Delta P$ ), м <sup>2</sup>		$\Delta P = 3.5 * M_t * \sqrt{P} = 3.5 * 0,1 * \sqrt{1200} = 12$	
4.	Площадь земельного участка согласно сведениям Единого государственного реестра недвижимости (Ркад), м <sup>2</sup>		1200	
5.	Оценка расхождения P и Ркад ( $P - P_{кад}$ ), м <sup>2</sup>		-	
6.	Предельные минимальный и максимальный размеры земельного участка (Рмин и Рмакс), м <sup>2</sup>		-	
7.	Вид (виды) разрешенного использования		для ведения личного подсобного хозяйства	
7.1.	Дополнительные сведения об использовании земельного участка		-	
8.	Кадастровый или иной государственный учетный номер (инвентарный) здания, сооружения, объекта незавершенного строительства, расположенного на земельном участке		47:05:1109001:95	
9.	Сведения о земельных участках (землях общего пользования, территории общего пользования), посредством которых обеспечивается доступ		Земли общего пользования	
10.	Иные сведения		-	
<b>4. Пояснения к сведениям об уточняемом земельном участке с кадастровым номером 47:05:1109001:30 :</b>				
1.	-			

## Сведения об уточняемых земельных участках

### 1. Сведения о характерных точках границы уточняемого земельного участка с кадастровым номером 47:05:1109001:49 :

Система координат МСК-47, зона 3

Зона №3

Обозначение характерных точек границ	Координаты, м				Метод определения координат	Формулы, примененные для расчета средней квадратической погрешности определения координат характерных точек границ (Mt), с подставленными в такие формулы значениями и итоговые (вычисленные) значения Mt, м	Описание закрепления точки
	содержатся в Едином государственном реестре недвижимости		определены в результате выполнения комплексных кадастровых работ				
	X	Y	X	Y			
1	2	3	4	5	6	7	8
н155У	-	-	494809.26	3298858.70	Фотограмметрический метод	0.10	-
н153У	-	-	494790.24	3298833.11	Фотограмметрический метод	0.10	-
53	-	-	494819.45	3298804.27	Фотограмметрический метод	0.10	-
52	-	-	494827.19	3298811.74	Фотограмметрический метод	0.10	-
51	-	-	494833.33	3298818.46	Фотограмметрический метод	0.10	-
50	-	-	494837.78	3298824.78	Фотограмметрический метод	0.10	-
49	-	-	494840.20	3298829.48	Фотограмметрический метод	0.10	-
48	-	-	494841.71	3298836.16	Фотограмметрический метод	0.10	-
н155У	-	-	494809.26	3298858.70	Фотограмметрический метод	0.10	-

### 2. Сведения о частях границ уточняемого земельного участка с кадастровым номером 47:05:1109001:49 :

Обозначение части границ		Горизонтальное проложение (S), м	Описание прохождения части границ	Сведения о согласовании местоположения границ (согласовано/спорное)
от т.	до т.			
1	2	3	4	5
н155У	н153У	31.88	-	-
н153У	53	41.05	-	-
53	52	10.76	-	-
52	51	9.10	-	-
51	50	7.73	-	-
50	49	5.29	-	-
49	48	6.85	-	-
48	н155У	39.51	-	-

<b>3. Сведения о характеристиках уточняемого земельного участка с кадастровым номером 47:05:1109001:49 :</b>		
<b>№ п/п</b>	<b>Наименование характеристики земельного участка</b>	<b>Значение характеристики</b>
<b>1</b>	<b>2</b>	<b>3</b>
1.	Адрес земельного участка	Российская Федерация, 187771, Ленинградская область, район Подпорожский, деревня Лукинская, улица Крещенская, дом 19
1.1.	Сведения о местоположении земельного участка (при отсутствии адреса) в структурированном в соответствии с федеральной информационной адресной системой виде	-
1.2.	Дополнительные сведения о местоположении земельного участка	-
2.	Площадь земельного участка $\pm$ величина погрешности определения (вычисления) площади ( $P \pm \Delta P$ ), м <sup>2</sup>	1500 $\pm$ 14
3.	Формула, примененная для вычисления предельной погрешности определения площади земельного участка, с подставленными значениями и итоговые (вычисленные) значения ( $\Delta P$ ), м <sup>2</sup>	$\Delta P = 3.5 * M_t * \sqrt{P} = 3.5 * 0,1 * \sqrt{1500} = 14$
4.	Площадь земельного участка согласно сведениям Единого государственного реестра недвижимости (Ркад), м <sup>2</sup>	1400
5.	Оценка расхождения P и Ркад (P - Ркад), м <sup>2</sup>	100
6.	Предельные минимальный и максимальный размеры земельного участка (Рмин и Рмакс), м <sup>2</sup>	- -
7.	Вид (виды) разрешенного использования	приусадебный участок личного подсобного хозяйства
7.1.	Дополнительные сведения об использовании земельного участка	-
8.	Кадастровый или иной государственный учетный номер (инвентарный) здания, сооружения, объекта незавершенного строительства, расположенного на земельном участке	47:05:1109001:137
9.	Сведения о земельных участках (землях общего пользования, территории общего пользования), посредством которых обеспечивается доступ	Земли общего пользования
10.	Иные сведения	-
<b>4. Пояснения к сведениям об уточняемом земельном участке с кадастровым номером 47:05:1109001:49 :</b>		
1.	-	

## Сведения об уточняемых земельных участках

### 1. Сведения о характерных точках границы уточняемого земельного участка с кадастровым номером 47:05:1109001:50 :

Система координат МСК-47, зона 3					Зона №3		
Обозначение характерных точек границ	Координаты, м				Метод определения координат	Формулы, примененные для расчета средней квадратической погрешности определения координат характерных точек границ (Mt), с подставленными в такие формулы значениями и итоговые (вычисленные) значения Mt, м	Описание закрепления точки
	содержатся в Едином государственном реестре недвижимости		определены в результате выполнения комплексных работ кадастровых работ				
	X	Y	X	Y			
1	2	3	4	5	6	7	8
н206У	-	-	494765.47	3298734.68	Фотограмметрический метод	0.10	-
н207У	-	-	494792.05	3298772.99	Фотограмметрический метод	0.10	-
68	-	-	494788.37	3298782.76	Фотограмметрический метод	0.10	-
67	-	-	494784.69	3298784.47	Фотограмметрический метод	0.10	-
66	-	-	494769.59	3298794.35	Фотограмметрический метод	0.10	-
н208У	-	-	494752.25	3298747.55	Фотограмметрический метод	0.10	-
н206У	-	-	494765.47	3298734.68	Фотограмметрический метод	0.10	-

### 2. Сведения о частях границ уточняемого земельного участка с кадастровым номером 47:05:1109001:50 :

Обозначение части границ		Горизонтальное проложение (S), м	Описание прохождения части границ	Сведения о согласовании местоположения границ (согласовано/спорное)
от т.	до т.			
1	2	3	4	5
н206У	н207У	46.63	-	-
н207У	68	10.44	-	-
68	67	4.06	-	-
67	66	18.05	-	-
66	н208У	49.91	-	-
н208У	н206У	18.45	-	-

### 3. Сведения о характеристиках уточняемого земельного участка с кадастровым номером 47:05:1109001:50 :

№ п/п	Наименование характеристики земельного участка	Значение характеристики
1	2	3
1.	Адрес земельного участка	-
1.1.	Сведения о местоположении земельного участка (при отсутствии адреса) в структурированном в соответствии с федеральной информационной адресной системой виде	Российская Федерация, Ленинградская область, район Подпорожский, деревня Лукинская, улица Крещенская, дом 21
1.2.	Дополнительные сведения о местоположении земельного участка	-
2.	Площадь земельного участка ± величина погрешности определения (вычисления) площади (P ± ΔP), м <sup>2</sup>	1200 ± 12

<b>3. Сведения о характеристиках уточняемого земельного участка с кадастровым номером 47:05:1109001:50 :</b>		
<b>№ п/п</b>	<b>Наименование характеристики земельного участка</b>	<b>Значение характеристики</b>
<b>1</b>	<b>2</b>	<b>3</b>
3.	Формула, примененная для вычисления предельной погрешности определения площади земельного участка, с подставленными значениями и итоговые (вычисленные) значения ( $\Delta P$ ), м <sup>2</sup>	$\Delta P=3.5*Mt*\sqrt{P}=3.5*0,1*\sqrt{1200}=12$
4.	Площадь земельного участка согласно сведениям Единого государственного реестра недвижимости (Ркад), м <sup>2</sup>	1200
5.	Оценка расхождения Р и Ркад (Р - Ркад), м <sup>2</sup>	-
6.	Предельные минимальный и максимальный размеры земельного участка (Рмин и Рмакс), м <sup>2</sup>	- -
7.	Вид (виды) разрешенного использования	Для ведения личного подсобного хозяйства
7.1.	Дополнительные сведения об использовании земельного участка	-
8.	Кадастровый или иной государственный учетный номер (инвентарный) здания, сооружения, объекта незавершенного строительства, расположенного на земельном участке	-
9.	Сведения о земельных участках (землях общего пользования, территории общего пользования), посредством которых обеспечивается доступ	Земли общего пользования
10.	Иные сведения	-
<b>4. Пояснения к сведениям об уточняемом земельном участке с кадастровым номером 47:05:1109001:50 :</b>		
1.	-	

## Сведения об уточняемых земельных участках

### 1. Сведения о характерных точках границы уточняемого земельного участка с кадастровым номером 47:05:1109001:20 :

Система координат МСК-47, зона 3

Зона №3

Обозначение характерных точек границ	Координаты, м				Метод определения координат	Формулы, примененные для расчета средней квадратической погрешности определения координат характерных точек границ (Mt), с подставленными в такие формулы значениями и итоговые (вычисленные) значения Mt, м	Описание закрепления точки
	содержатся в Едином государственном реестре недвижимости		определены в результате выполнения комплексных кадастровых работ				
	X	Y	X	Y			
1	2	3	4	5	6	7	8
н209У	-	-	494744.67	3298709.08	Фотограмметрический метод	0.10	-
н206У	-	-	494765.47	3298734.68	Фотограмметрический метод	0.10	-
н208У	-	-	494752.25	3298747.55	Фотограмметрический метод	0.10	-
н210У	-	-	494738.46	3298747.61	Фотограмметрический метод	0.10	-
н211У	-	-	494708.31	3298746.49	Фотограмметрический метод	0.10	-
н212У	-	-	494707.34	3298726.84	Фотограмметрический метод	0.10	-
н213У	-	-	494714.32	3298724.86	Фотограмметрический метод	0.10	-
н214У	-	-	494731.75	3298715.99	Фотограмметрический метод	0.10	-
н209У	-	-	494744.67	3298709.08	Фотограмметрический метод	0.10	-

### 2. Сведения о частях границ уточняемого земельного участка с кадастровым номером 47:05:1109001:20 :

Обозначение части границ		Горизонтальное проложение (S), м	Описание прохождения части границ	Сведения о согласовании местоположения границ (согласовано/спорное)
от т.	до т.			
1	2	3	4	5
н209У	н206У	32.98	-	-
н206У	н208У	18.45	-	-
н208У	н210У	13.79	-	-
н210У	н211У	30.17	-	-
н211У	н212У	19.67	-	-
н212У	н213У	7.26	-	-
н213У	н214У	19.56	-	-
н214У	н209У	14.65	-	-

<b>3. Сведения о характеристиках уточняемого земельного участка с кадастровым номером 47:05:1109001:20 :</b>		
<b>№ п/п</b>	<b>Наименование характеристики земельного участка</b>	<b>Значение характеристики</b>
<b>1</b>	<b>2</b>	<b>3</b>
1.	Адрес земельного участка	Российская Федерация, 187771, Ленинградская область, район Подпорожский, деревня Лукинская, улица Крещенская, земельный участок 22
1.1.	Сведения о местоположении земельного участка (при отсутствии адреса) в структурированном в соответствии с федеральной информационной адресной системой виде	-
1.2.	Дополнительные сведения о местоположении земельного участка	-
2.	Площадь земельного участка $\pm$ величина погрешности определения (вычисления) площади ( $P \pm \Delta P$ ), м <sup>2</sup>	1500 $\pm$ 14
3.	Формула, примененная для вычисления предельной погрешности определения площади земельного участка, с подставленными значениями и итоговые (вычисленные) значения ( $\Delta P$ ), м <sup>2</sup>	$\Delta P = 3.5 * M_t * \sqrt{P} = 3.5 * 0,1 * \sqrt{1500} = 14$
4.	Площадь земельного участка согласно сведениям Единого государственного реестра недвижимости (Ркад), м <sup>2</sup>	1500
5.	Оценка расхождения P и Ркад (P - Ркад), м <sup>2</sup>	-
6.	Предельные минимальный и максимальный размеры земельного участка (Рмин и Рмакс), м <sup>2</sup>	- -
7.	Вид (виды) разрешенного использования	для ведения личного подсобного хозяйства
7.1.	Дополнительные сведения об использовании земельного участка	-
8.	Кадастровый или иной государственный учетный номер (инвентарный) здания, сооружения, объекта незавершенного строительства, расположенного на земельном участке	47:05:1109001:128
9.	Сведения о земельных участках (землях общего пользования, территории общего пользования), посредством которых обеспечивается доступ	Земли общего пользования
10.	Иные сведения	-
<b>4. Пояснения к сведениям об уточняемом земельном участке с кадастровым номером 47:05:1109001:20 :</b>		
1.	-	

## Сведения об уточняемых земельных участках

### 1. Сведения о характерных точках границы уточняемого земельного участка с кадастровым номером 47:05:1109002:97 :

Система координат МСК-47, зона 3

Зона №3

Обозначение характерных точек границ	Координаты, м				Метод определения координат	Формулы, примененные для расчета средней квадратической погрешности определения координат характерных точек границ (Mt), с подставленными в такие формулы значениями и итоговые (вычисленные) значения Mt, м	Описание закрепления точки
	содержатся в Едином государственном реестре недвижимости		определены в результате выполнения комплексных кадастровых работ				
	X	Y	X	Y			
1	2	3	4	5	6	7	8
716	-	-	494618.98	3298750.82	Фотограмметрический метод	0.10	-
715	-	-	494614.11	3298751.98	Фотограмметрический метод	0.10	-
714	-	-	494611.36	3298742.68	Фотограмметрический метод	0.10	-
713	-	-	494604.87	3298722.22	Фотограмметрический метод	0.10	-
н215У	-	-	494602.82	3298716.06	Фотограмметрический метод	0.10	-
н216У	-	-	494632.31	3298709.26	Фотограмметрический метод	0.10	-
н217У	-	-	494633.12	3298720.11	Фотограмметрический метод	0.10	-
н218У	-	-	494632.77	3298746.71	Фотограмметрический метод	0.10	-
716	-	-	494618.98	3298750.82	Фотограмметрический метод	0.10	-

### 2. Сведения о частях границ уточняемого земельного участка с кадастровым номером 47:05:1109002:97 :

Обозначение части границ		Горизонтальное проложение (S), м	Описание прохождения части границ	Сведения о согласовании местоположения границ (согласовано/спорное)
от т.	до т.			
1	2	3	4	5
716	715	5.01	-	-
715	714	9.70	-	-
714	713	21.46	-	-
713	н215У	6.49	-	-
н215У	н216У	30.26	-	-
н216У	н217У	10.88	-	-
н217У	н218У	26.60	-	-
н218У	716	14.39	-	-

### 3. Сведения о характеристиках уточняемого земельного участка с кадастровым номером 47:05:1109002:97 :

№ п/п	Наименование характеристики земельного участка	Значение характеристики
1	2	3
1.	Адрес земельного участка	-

<b>3. Сведения о характеристиках уточняемого земельного участка с кадастровым номером 47:05:1109002:97 :</b>		
<b>№ п/п</b>	<b>Наименование характеристики земельного участка</b>	<b>Значение характеристики</b>
<b>1</b>	<b>2</b>	<b>3</b>
1.1.	Сведения о местоположении земельного участка (при отсутствии адреса) в структурированном в соответствии с федеральной информационной адресной системой виде	Российская Федерация, 187771, Ленинградская область, район Подпорожский, деревня Лукинская, улица Школьная, дом 4
1.2.	Дополнительные сведения о местоположении земельного участка	Российская Федерация, Ленинградская область, Подпорожский муниципальный район, Винницкое сельское поселение, дер. Лукинская, ул. Школьная, д. 4
2.	Площадь земельного участка $\pm$ величина погрешности определения (вычисления) площади ( $P \pm \Delta P$ ), м <sup>2</sup>	929 $\pm$ 11
3.	Формула, примененная для вычисления предельной погрешности определения площади земельного участка, с подставленными значениями и итоговые (вычисленные) значения ( $\Delta P$ ), м <sup>2</sup>	$\Delta P = 3.5 * M_t * \sqrt{P} = 3.5 * 0,1 * \sqrt{929} = 11$
4.	Площадь земельного участка согласно сведениям Единого государственного реестра недвижимости ( $P_{\text{кад}}$ ), м <sup>2</sup>	825
5.	Оценка расхождения $P$ и $P_{\text{кад}}$ ( $P - P_{\text{кад}}$ ), м <sup>2</sup>	104
6.	Предельные минимальный и максимальный размеры земельного участка ( $P_{\text{мин}}$ и $P_{\text{макс}}$ ), м <sup>2</sup>	- -
7.	Вид (виды) разрешенного использования	для ведения личного подсобного хозяйства
7.1.	Дополнительные сведения об использовании земельного участка	-
8.	Кадастровый или иной государственный учетный номер (инвентарный) здания, сооружения, объекта незавершенного строительства, расположенного на земельном участке	47:05:1109001:173
9.	Сведения о земельных участках (землях общего пользования, территории общего пользования), посредством которых обеспечивается доступ	Земли общего пользования
10.	Иные сведения	-
<b>4. Пояснения к сведениям об уточняемом земельном участке с кадастровым номером 47:05:1109002:97 :</b>		
1.	-	

## Сведения об уточняемых земельных участках

### 1. Сведения о характерных точках границы уточняемого земельного участка с кадастровым номером 47:05:1109001:4 :

Система координат МСК-47, зона 3

Зона №3

Обозначение характерных точек границ	Координаты, м				Метод определения координат	Формулы, примененные для расчета средней квадратической погрешности определения координат характерных точек границ (Mt), с подставленными в такие формулы значениями и итоговые (вычисленные) значения Mt, м	Описание закрепления точки
	содержатся в Едином государственном реестре недвижимости		определены в результате выполнения комплексных кадастровых работ				
	X	Y	X	Y			
1	2	3	4	5	6	7	8
н231У	-	-	494580.15	3298646.18	Фотограмметрический метод	0.10	-
н232У	-	-	494614.35	3298632.54	Фотограмметрический метод	0.10	-
н233У	-	-	494647.16	3298619.61	Фотограмметрический метод	0.10	-
н234У	-	-	494639.85	3298612.80	Фотограмметрический метод	0.10	-
н235У	-	-	494626.00	3298591.60	Фотограмметрический метод	0.10	-
н236У	-	-	494618.05	3298594.52	Фотограмметрический метод	0.10	-
н237У	-	-	494578.34	3298614.33	Фотограмметрический метод	0.10	-
н238У	-	-	494576.64	3298617.53	Фотограмметрический метод	0.10	-
н239У	-	-	494571.76	3298619.16	Фотограмметрический метод	0.10	-
710	-	-	494573.86	3298625.94	Фотограмметрический метод	0.10	-
н231У	-	-	494580.15	3298646.18	Фотограмметрический метод	0.10	-

### 2. Сведения о частях границ уточняемого земельного участка с кадастровым номером 47:05:1109001:4 :

Обозначение части границ		Горизонтальное проложение (S), м	Описание прохождения части границ	Сведения о согласовании местоположения границ (согласовано/спорное)
от т.	до т.			
1	2	3	4	5
н231У	н232У	36.82	-	-
н232У	н233У	35.27	-	-
н233У	н234У	9.99	-	-
н234У	н235У	25.32	-	-
н235У	н236У	8.47	-	-
н236У	н237У	44.38	-	-
н237У	н238У	3.62	-	-
н238У	н239У	5.15	-	-
н239У	710	7.10	-	-
710	н231У	21.19	-	-

<b>3. Сведения о характеристиках уточняемого земельного участка с кадастровым номером 47:05:1109001:4 :</b>		
<b>№ п/п</b>	<b>Наименование характеристики земельного участка</b>	<b>Значение характеристики</b>
<b>1</b>	<b>2</b>	<b>3</b>
1.	Адрес земельного участка	-
1.1.	Сведения о местоположении земельного участка (при отсутствии адреса) в структурированном в соответствии с федеральной информационной адресной системой виде	Российская Федерация, Ленинградская область, район Подпорожский, деревня Лукинская, улица Школьная, дом 10
1.2.	Дополнительные сведения о местоположении земельного участка	-
2.	Площадь земельного участка $\pm$ величина погрешности определения (вычисления) площади ( $P \pm \Delta P$ ), м <sup>2</sup>	2090 $\pm$ 16
3.	Формула, примененная для вычисления предельной погрешности определения площади земельного участка, с подставленными значениями и итоговые (вычисленные) значения ( $\Delta P$ ), м <sup>2</sup>	$\Delta P = 3.5 * M_t * \sqrt{P} = 3.5 * 0,1 * \sqrt{2090} = 16$
4.	Площадь земельного участка согласно сведениям Единого государственного реестра недвижимости ( $R_{\text{кад}}$ ), м <sup>2</sup>	1912
5.	Оценка расхождения $P$ и $R_{\text{кад}}$ ( $P - R_{\text{кад}}$ ), м <sup>2</sup>	178
6.	Предельные минимальный и максимальный размеры земельного участка ( $R_{\text{мин}}$ и $R_{\text{макс}}$ ), м <sup>2</sup>	- -
7.	Вид (виды) разрешенного использования	для ведения личного подсобного хозяйства
7.1.	Дополнительные сведения об использовании земельного участка	-
8.	Кадастровый или иной государственный учетный номер (инвентарный) здания, сооружения, объекта незавершенного строительства, расположенного на земельном участке	47:05:1109001:149
9.	Сведения о земельных участках (землях общего пользования, территории общего пользования), посредством которых обеспечивается доступ	Земли общего пользования
10.	Иные сведения	-
<b>4. Пояснения к сведениям об уточняемом земельном участке с кадастровым номером 47:05:1109001:4 :</b>		
1.	-	

## Сведения об уточняемых земельных участках

### 1. Сведения о характерных точках границы уточняемого земельного участка с кадастровым номером 47:05:1109001:31 :

Система координат МСК-47, зона 3					Зона №3		
Обозначение характерных точек границ	Координаты, м				Метод определения координат	Формулы, примененные для расчета средней квадратической погрешности определения координат характерных точек границ (Mt), с подставленными в такие формулы значениями и итоговые (вычисленные) значения Mt, м	Описание закрепления точки
	содержатся в Едином государственном реестре недвижимости		определены в результате выполнения комплексных кадастровых работ				
	X	Y	X	Y			
1	2	3	4	5	6	7	8
н233У	-	-	494647.16	3298619.61	-	-	-
н264У	-	-	494675.93	3298661.87	-	-	-
н265У	-	-	494712.12	3298657.46	-	-	-
н266У	-	-	494716.52	3298673.11	-	-	-
н267У	-	-	494659.90	3298681.69	-	-	-
н268У	-	-	494634.02	3298681.96	-	-	-
н269У	-	-	494624.57	3298651.71	-	-	-
н232У	-	-	494614.35	3298632.54	-	-	-
н233У	-	-	494647.16	3298619.61	-	-	-

### 2. Сведения о частях границ уточняемого земельного участка с кадастровым номером 47:05:1109001:31 :

Обозначение части границ		Горизонтальное проложение (S), м	Описание прохождения части границ	Сведения о согласовании местоположения границ (согласовано/спорное)
от т.	до т.			
1	2	3	4	5
н233У	н264У	51.12	-	-
н264У	н265У	36.46	-	-
н265У	н266У	16.26	-	-
н266У	н267У	57.27	-	-
н267У	н268У	25.88	-	-
н268У	н269У	31.69	-	-
н269У	н232У	21.72	-	-
н232У	н233У	35.27	-	-

### 3. Сведения о характеристиках уточняемого земельного участка с кадастровым номером 47:05:1109001:31 :

№ п/п	Наименование характеристики земельного участка	Значение характеристики
1	2	3
1.	Адрес земельного участка	-
1.1.	Сведения о местоположении земельного участка (при отсутствии адреса) в структурированном в соответствии с федеральной информационной адресной системой виде	Российская Федерация, Ленинградская область, район Подпорожский, деревня Лукинская, улица Школьная, дом 6

<b>3. Сведения о характеристиках уточняемого земельного участка с кадастровым номером 47:05:1109001:31 :</b>		
<b>№ п/п</b>	<b>Наименование характеристики земельного участка</b>	<b>Значение характеристики</b>
<b>1</b>	<b>2</b>	<b>3</b>
1.2.	Дополнительные сведения о местоположении земельного участка	-
2.	Площадь земельного участка $\pm$ величина погрешности определения (вычисления) площади ( $P \pm \Delta P$ ), м <sup>2</sup>	3088 $\pm$ 19
3.	Формула, примененная для вычисления предельной погрешности определения площади земельного участка, с подставленными значениями и итоговые (вычисленные) значения ( $\Delta P$ ), м <sup>2</sup>	$\Delta P = 3.5 * M_t * \sqrt{P} = 3.5 * 0,1 * \sqrt{3088} = 19$
4.	Площадь земельного участка согласно сведениям Единого государственного реестра недвижимости ( $P_{\text{кад}}$ ), м <sup>2</sup>	2900
5.	Оценка расхождения $P$ и $P_{\text{кад}}$ ( $P - P_{\text{кад}}$ ), м <sup>2</sup>	188
6.	Предельные минимальный и максимальный размеры земельного участка ( $P_{\text{мин}}$ и $P_{\text{макс}}$ ), м <sup>2</sup>	- -
7.	Вид (виды) разрешенного использования	для ведения личного подсобного хозяйства
7.1.	Дополнительные сведения об использовании земельного участка	-
8.	Кадастровый или иной государственный учетный номер (инвентарный) здания, сооружения, объекта незавершенного строительства, расположенного на земельном участке	47:05:1109001:102
9.	Сведения о земельных участках (землях общего пользования, территории общего пользования), посредством которых обеспечивается доступ	Земли общего пользования
10.	Иные сведения	-
<b>4. Пояснения к сведениям об уточняемом земельном участке с кадастровым номером 47:05:1109001:31 :</b>		
1.	-	

## Сведения об уточняемых земельных участках

### 1. Сведения о характерных точках границы уточняемого земельного участка с кадастровым номером 47:05:1109001:32 :

Система координат МСК-47, зона 3

Зона №3

Обозначение характерных точек границ	Координаты, м				Метод определения координат	Формулы, примененные для расчета средней квадратической погрешности определения координат характерных точек границ (Mt), с подставленными в такие формулы значениями и итоговые (вычисленные) значения Mt, м	Описание закрепления точки
	содержатся в Едином государственном реестре недвижимости		определены в результате выполнения комплексных кадастровых работ				
	X	Y	X	Y			
1	2	3	4	5	6	7	8
711	-	-	494584.99	3298661.75	-	-	-
н231У	-	-	494580.15	3298646.18	-	-	-
н232У	-	-	494614.35	3298632.54	-	-	-
н269У	-	-	494624.57	3298651.71	-	-	-
н268У	-	-	494634.02	3298681.96	-	-	-
н216У	-	-	494632.31	3298709.26	-	-	-
н215У	-	-	494602.82	3298716.06	-	-	-
712	-	-	494595.61	3298694.39	-	-	-
711	-	-	494584.99	3298661.75	-	-	-

### 2. Сведения о частях границ уточняемого земельного участка с кадастровым номером 47:05:1109001:32 :

Обозначение части границ		Горизонтальное проложение (S), м	Описание прохождения части границ	Сведения о согласовании местоположения границ (согласовано/спорное)
от т.	до т.			
1	2	3	4	5
711	н231У	16.30	-	-
н231У	н232У	36.82	-	-
н232У	н269У	21.72	-	-
н269У	н268У	31.69	-	-
н268У	н216У	27.35	-	-
н216У	н215У	30.26	-	-
н215У	712	22.84	-	-
712	711	34.32	-	-

### 3. Сведения о характеристиках уточняемого земельного участка с кадастровым номером 47:05:1109001:32 :

№ п/п	Наименование характеристики земельного участка	Значение характеристики
1	2	3
1.	Адрес земельного участка	-
1.1.	Сведения о местоположении земельного участка (при отсутствии адреса) в структурированном в соответствии с федеральной информационной адресной системой виде	Российская Федерация, Ленинградская область, район Подпорожский, деревня Лукинская, улица Школьная, дом 8

<b>3. Сведения о характеристиках уточняемого земельного участка с кадастровым номером 47:05:1109001:32 :</b>		
<b>№ п/п</b>	<b>Наименование характеристики земельного участка</b>	<b>Значение характеристики</b>
<b>1</b>	<b>2</b>	<b>3</b>
1.2.	Дополнительные сведения о местоположении земельного участка	-
2.	Площадь земельного участка $\pm$ величина погрешности определения (вычисления) площади ( $P \pm \Delta P$ ), м <sup>2</sup>	2927 $\pm$ 19
3.	Формула, примененная для вычисления предельной погрешности определения площади земельного участка, с подставленными значениями и итоговые (вычисленные) значения ( $\Delta P$ ), м <sup>2</sup>	$\Delta P = 3.5 * M_t * \sqrt{P} = 3.5 * 0,1 * \sqrt{2927} = 19$
4.	Площадь земельного участка согласно сведениям Единого государственного реестра недвижимости ( $P_{\text{кад}}$ ), м <sup>2</sup>	2700
5.	Оценка расхождения $P$ и $P_{\text{кад}}$ ( $P - P_{\text{кад}}$ ), м <sup>2</sup>	227
6.	Предельные минимальный и максимальный размеры земельного участка ( $P_{\text{мин}}$ и $P_{\text{макс}}$ ), м <sup>2</sup>	- -
7.	Вид (виды) разрешенного использования	для ведения личного подсобного хозяйства
7.1.	Дополнительные сведения об использовании земельного участка	-
8.	Кадастровый или иной государственный учетный номер (инвентарный) здания, сооружения, объекта незавершенного строительства, расположенного на земельном участке	-
9.	Сведения о земельных участках (землях общего пользования, территории общего пользования), посредством которых обеспечивается доступ	Земли общего пользования
10.	Иные сведения	-
<b>4. Пояснения к сведениям об уточняемом земельном участке с кадастровым номером 47:05:1109001:32 :</b>		
1.	-	

## Сведения об уточняемых земельных участках

### 1. Сведения о характерных точках границы уточняемого земельного участка с кадастровым номером 47:05:1109001:40 :

Система координат МСК-47, зона 3

Зона №3

Обозначение характерных точек границ	Координаты, м				Метод определения координат	Формулы, примененные для расчета средней квадратической погрешности определения координат характерных точек границ (Mt), с подставленными в такие формулы значениями и итоговые (вычисленные) значения Mt, м	Описание закрепления точки
	содержатся в Едином государственном реестре недвижимости		определены в результате выполнения комплексных кадастровых работ				
	X	Y	X	Y			
1	2	3	4	5	6	7	8
144	-	-	494750.47	3298856.52	-	-	-
143	-	-	494753.74	3298855.53	-	-	-
142	-	-	494752.93	3298852.85	-	-	-
н270У	-	-	494752.60	3298850.33	-	-	-
н271У	-	-	494776.48	3298842.90	-	-	-
н272У	-	-	494794.85	3298886.58	-	-	-
н273У	-	-	494788.01	3298890.49	-	-	-
н274У	-	-	494776.15	3298896.85	-	-	-
н275У	-	-	494766.87	3298901.41	-	-	-
н276У	-	-	494757.18	3298860.10	-	-	-
н277У	-	-	494751.90	3298861.60	-	-	-
н278У	-	-	494751.21	3298859.16	-	-	-
144	-	-	494750.47	3298856.52	-	-	-

### 2. Сведения о частях границ уточняемого земельного участка с кадастровым номером 47:05:1109001:40 :

Обозначение части границ		Горизонтальное проложение (S), м	Описание прохождения части границ	Сведения о согласовании местоположения границ (согласовано/спорное)
от т.	до т.			
1	2	3	4	5
144	143	3.42	-	-
143	142	2.80	-	-
142	н270У	2.54	-	-
н270У	н271У	25.01	-	-
н271У	н272У	47.39	-	-
н272У	н273У	7.88	-	-
н273У	н274У	13.46	-	-
н274У	н275У	10.34	-	-
н275У	н276У	42.43	-	-
н276У	н277У	5.49	-	-
н277У	н278У	2.54	-	-
н278У	144	2.74	-	-

<b>3. Сведения о характеристиках уточняемого земельного участка с кадастровым номером 47:05:1109001:40 :</b>		
<b>№ п/п</b>	<b>Наименование характеристики земельного участка</b>	<b>Значение характеристики</b>
<b>1</b>	<b>2</b>	<b>3</b>
1.	Адрес земельного участка	-
1.1.	Сведения о местоположении земельного участка (при отсутствии адреса) в структурированном в соответствии с федеральной информационной адресной системой виде	Российская Федерация, Ленинградская область, район Подпорожский, деревня Лукинская, улица Покровская, дом 25
1.2.	Дополнительные сведения о местоположении земельного участка	-
2.	Площадь земельного участка $\pm$ величина погрешности определения (вычисления) площади ( $P \pm \Delta P$ ), м <sup>2</sup>	1400 $\pm$ 13
3.	Формула, примененная для вычисления предельной погрешности определения площади земельного участка, с подставленными значениями и итоговые (вычисленные) значения ( $\Delta P$ ), м <sup>2</sup>	$\Delta P = 3.5 * M_t * \sqrt{P} = 3.5 * 0,1 * \sqrt{1400} = 13$
4.	Площадь земельного участка согласно сведениям Единого государственного реестра недвижимости ( $P_{\text{кад}}$ ), м <sup>2</sup>	1400
5.	Оценка расхождения $P$ и $P_{\text{кад}}$ ( $P - P_{\text{кад}}$ ), м <sup>2</sup>	-
6.	Предельные минимальный и максимальный размеры земельного участка ( $P_{\text{мин}}$ и $P_{\text{макс}}$ ), м <sup>2</sup>	- -
7.	Вид (виды) разрешенного использования	для ведения личного подсобного хозяйства
7.1.	Дополнительные сведения об использовании земельного участка	-
8.	Кадастровый или иной государственный учетный номер (инвентарный) здания, сооружения, объекта незавершенного строительства, расположенного на земельном участке	47:05:1109001:115
9.	Сведения о земельных участках (землях общего пользования, территории общего пользования), посредством которых обеспечивается доступ	Земли общего пользования
10.	Иные сведения	-
<b>4. Пояснения к сведениям об уточняемом земельном участке с кадастровым номером 47:05:1109001:40 :</b>		
1.	-	

## Сведения об уточняемых земельных участках

### 1. Сведения о характерных точках границы уточняемого земельного участка с кадастровым номером 47:05:1109001:19 :

Система координат МСК-47, зона 3

Зона №3

Обозначение характерных точек границ	Координаты, м				Метод определения координат	Формулы, примененные для расчета средней квадратической погрешности определения координат характерных точек границ (Mt), с подставленными в такие формулы значениями и итоговые (вычисленные) значения Mt, м	Описание закрепления точки
	содержатся в Едином государственном реестре недвижимости		определены в результате выполнения комплексных кадастровых работ				
	X	Y	X	Y			
1	2	3	4	5	6	7	8
н283У	-	-	494887.15	3299147.93	-	-	-
н284У	-	-	494903.19	3299179.71	-	-	-
н285У	-	-	494929.80	3299166.42	-	-	-
139	-	-	494920.68	3299142.67	-	-	-
н286У	-	-	494913.03	3299135.01	-	-	-
н283У	-	-	494887.15	3299147.93	-	-	-

### 2. Сведения о частях границ уточняемого земельного участка с кадастровым номером 47:05:1109001:19 :

Обозначение части границ		Горизонтальное проложение (S), м	Описание прохождения части границ	Сведения о согласовании местоположения границ (согласовано/спорное)
от т.	до т.			
1	2	3	4	5
н283У	н284У	35.60	-	-
н284У	н285У	29.74	-	-
н285У	139	25.44	-	-
139	н286У	10.83	-	-
н286У	н283У	28.93	-	-

### 3. Сведения о характеристиках уточняемого земельного участка с кадастровым номером 47:05:1109001:19 :

№ п/п	Наименование характеристики земельного участка	Значение характеристики
1	2	3
1.	Адрес земельного участка	-
1.1.	Сведения о местоположении земельного участка (при отсутствии адреса) в структурированном в соответствии с федеральной информационной адресной системой виде	Российская Федерация, Ленинградская область, район Подпорожский, деревня Лукинская, улица Покровская, дом 13
1.2.	Дополнительные сведения о местоположении земельного участка	-
2.	Площадь земельного участка ± величина погрешности определения (вычисления) площади (P ± ΔP), м <sup>2</sup>	1100 ± 12
3.	Формула, примененная для вычисления предельной погрешности определения площади земельного участка, с подставленными значениями и итоговые (вычисленные) значения (ΔP), м <sup>2</sup>	$\Delta P = 3.5 * Mt * \sqrt{P} = 3.5 * 0,1 * \sqrt{1100} = 12$

**3. Сведения о характеристиках уточняемого земельного участка с кадастровым номером 47:05:1109001:19 :**

<b>№ п/п</b>	<b>Наименование характеристики земельного участка</b>	<b>Значение характеристики</b>
<b>1</b>	<b>2</b>	<b>3</b>
4.	Площадь земельного участка согласно сведениям Единого государственного реестра недвижимости (Ркад), м2	1100
5.	Оценка расхождения Р и Ркад (Р - Ркад), м2	-
6.	Предельные минимальный и максимальный размеры земельного участка (Рмин и Рмакс), м2	- -
7.	Вид (виды) разрешенного использования	для торговой деятельности
7.1.	Дополнительные сведения об использовании земельного участка	-
8.	Кадастровый или иной государственный учетный номер (инвентарный) здания, сооружения, объекта незавершенного строительства, расположенного на земельном участке	47:05:1109001:118
9.	Сведения о земельных участках (землях общего пользования, территории общего пользования), посредством которых обеспечивается доступ	Земли общего пользования
10.	Иные сведения	-

**4. Пояснения к сведениям об уточняемом земельном участке с кадастровым номером 47:05:1109001:19 :**

1.	-
----	---

## Сведения об уточняемых земельных участках

### 1. Сведения о характерных точках границы уточняемого земельного участка с кадастровым номером 47:05:1109001:5 :

Система координат МСК-47, зона 3

Зона №3

Обозначение характерных точек границ	Координаты, м				Метод определения координат	Формулы, примененные для расчета средней квадратической погрешности определения координат характерных точек границ (Mt), с подставленными в такие формулы значениями и итоговые (вычисленные) значения Mt, м	Описание закрепления точки
	содержатся в Едином государственном реестре недвижимости		определены в результате выполнения комплексных кадастровых работ				
	X	Y	X	Y			
1	2	3	4	5	6	7	8
н295У	-	-	494903.83	3299457.98	-	-	-
н296У	-	-	494905.73	3299434.59	-	-	-
н297У	-	-	494861.34	3299435.47	-	-	-
н298У	-	-	494866.42	3299460.84	-	-	-
н295У	-	-	494903.83	3299457.98	-	-	-

### 2. Сведения о частях границ уточняемого земельного участка с кадастровым номером 47:05:1109001:5 :

Обозначение части границ		Горизонтальное проложение (S), м	Описание прохождения части границ	Сведения о согласовании местоположения границ (согласовано/спорное)
от т.	до т.			
1	2	3	4	5
н295У	н296У	23.47	-	-
н296У	н297У	44.40	-	-
н297У	н298У	25.87	-	-
н298У	н295У	37.52	-	-

### 3. Сведения о характеристиках уточняемого земельного участка с кадастровым номером 47:05:1109001:5 :

№ п/п	Наименование характеристики земельного участка	Значение характеристики
1	2	3
1.	Адрес земельного участка	-
1.1.	Сведения о местоположении земельного участка (при отсутствии адреса) в структурированном в соответствии с федеральной информационной адресной системой виде	Российская Федерация, Ленинградская область, район Подпорожский, деревня Лукинская, улица Покровская, дом 4
1.2.	Дополнительные сведения о местоположении земельного участка	-
2.	Площадь земельного участка ± величина погрешности определения (вычисления) площади (P ± ΔP), м2	1000 ± 11
3.	Формула, примененная для вычисления предельной погрешности определения площади земельного участка, с подставленными значениями и итоговые (вычисленные) значения (ΔP), м2	$\Delta P = 3.5 * Mt * \sqrt{P} = 3.5 * 0,1 * \sqrt{1000} = 11$
4.	Площадь земельного участка согласно сведениям Единого государственного реестра недвижимости (Pкад), м2	1000
5.	Оценка расхождения P и Pкад (P - Pкад), м2	-

<b>3. Сведения о характеристиках уточняемого земельного участка с кадастровым номером 47:05:1109001:5 :</b>		
<b>№ п/п</b>	<b>Наименование характеристики земельного участка</b>	<b>Значение характеристики</b>
<b>1</b>	<b>2</b>	<b>3</b>
6.	Предельные минимальный и максимальный размеры земельного участка (Рмин и Рмакс), м2	- -
7.	Вид (виды) разрешенного использования	для ведения личного подсобного хозяйства
7.1.	Дополнительные сведения об использовании земельного участка	-
8.	Кадастровый или иной государственный учетный номер (инвентарный) здания, сооружения, объекта незавершенного строительства, расположенного на земельном участке	47:05:1109001:176
9.	Сведения о земельных участках (землях общего пользования, территории общего пользования), посредством которых обеспечивается доступ	Земли общего пользования
10.	Иные сведения	-
<b>4. Пояснения к сведениям об уточняемом земельном участке с кадастровым номером 47:05:1109001:5 :</b>		
1.	-	

## Сведения об уточняемых земельных участках

### 1. Сведения о характерных точках границы уточняемого земельного участка с кадастровым номером 47:05:1109001:7 :

Система координат МСК-47, зона 3					Зона №3		
Обозначение характерных точек границ	Координаты, м				Метод определения координат	Формулы, примененные для расчета средней квадратической погрешности определения координат характерных точек границ (M <sub>t</sub> ), с подставленными в такие формулы значениями и итоговые (вычисленные) значения M <sub>t</sub> , м	Описание закрепления точки
	содержатся в Едином государственном реестре недвижимости		определены в результате выполнения комплексных кадастровых работ				
	X	Y	X	Y			
1	2	3	4	5	6	7	8
н299У	-	-	494947.60	3299402.88	-	-	-
н300У	-	-	494944.75	3299494.08	-	-	-
н301У	-	-	494948.73	3299532.91	-	-	-
311	-	-	494940.76	3299535.14	-	-	-
310	-	-	494923.63	3299539.85	-	-	-
н302У	-	-	494919.66	3299507.85	-	-	-
н303У	-	-	494923.83	3299403.47	-	-	-
н299У	-	-	494947.60	3299402.88	-	-	-

### 2. Сведения о частях границ уточняемого земельного участка с кадастровым номером 47:05:1109001:7 :

Обозначение части границ		Горизонтальное проложение (S), м	Описание прохождения части границ	Сведения о согласовании местоположения границ (согласовано/спорное)
от т.	до т.			
1	2	3	4	5
н299У	н300У	91.24	-	-
н300У	н301У	39.03	-	-
н301У	311	8.28	-	-
311	310	17.77	-	-
310	н302У	32.25	-	-
н302У	н303У	104.46	-	-
н303У	н299У	23.78	-	-

### 3. Сведения о характеристиках уточняемого земельного участка с кадастровым номером 47:05:1109001:7 :

№ п/п	Наименование характеристики земельного участка	Значение характеристики
1	2	3
1.	Адрес земельного участка	-
1.1.	Сведения о местоположении земельного участка (при отсутствии адреса) в структурированном в соответствии с федеральной информационной адресной системой виде	Российская Федерация, Ленинградская область, район Подпорожский, деревня Лукинская, улица Ожеговская, дом 7
1.2.	Дополнительные сведения о местоположении земельного участка	-
2.	Площадь земельного участка ± величина погрешности определения (вычисления) площади (P ± ΔP), м <sup>2</sup>	3294 ± 20

<b>3. Сведения о характеристиках уточняемого земельного участка с кадастровым номером 47:05:1109001:7 :</b>		
<b>№ п/п</b>	<b>Наименование характеристики земельного участка</b>	<b>Значение характеристики</b>
<b>1</b>	<b>2</b>	<b>3</b>
3.	Формула, примененная для вычисления предельной погрешности определения площади земельного участка, с подставленными значениями и итоговые (вычисленные) значения ( $\Delta P$ ), м <sup>2</sup>	$\Delta P=3.5*Mt*\sqrt{P}=3.5*0,1*\sqrt{3294}=20$
4.	Площадь земельного участка согласно сведениям Единого государственного реестра недвижимости (Ркад), м <sup>2</sup>	3000
5.	Оценка расхождения Р и Ркад (Р - Ркад), м <sup>2</sup>	294
6.	Предельные минимальный и максимальный размеры земельного участка (Рмин и Рмакс), м <sup>2</sup>	- -
7.	Вид (виды) разрешенного использования	для ведения личного подсобного хозяйства
7.1.	Дополнительные сведения об использовании земельного участка	-
8.	Кадастровый или иной государственный учетный номер (инвентарный) здания, сооружения, объекта незавершенного строительства, расположенного на земельном участке	-
9.	Сведения о земельных участках (землях общего пользования, территории общего пользования), посредством которых обеспечивается доступ	Земли общего пользования
10.	Иные сведения	-
<b>4. Пояснения к сведениям об уточняемом земельном участке с кадастровым номером 47:05:1109001:7 :</b>		
1.	-	

## Сведения об уточняемых земельных участках

### 1. Сведения о характерных точках границы уточняемого земельного участка с кадастровым номером 47:05:1109001:66 :

Система координат МСК-47, зона 3					Зона №3		
Обозначение характерных точек границ	Координаты, м				Метод определения координат	Формулы, примененные для расчета средней квадратической погрешности определения координат характерных точек границ (Mt), с подставленными в такие формулы значениями и итоговые (вычисленные) значения Mt, м	Описание закрепле ния точки
	содержатся в Едином государственном реестре недвижимости		определены в результате выполнения комплексных кадастровых работ				
	X	Y	X	Y			
1	2	3	4	5	6	7	8
н303У	-	-	494923.83	3299403.47	-	-	-
н302У	-	-	494919.66	3299507.85	-	-	-
310	-	-	494923.63	3299539.85	-	-	-
309	-	-	494919.44	3299540.37	-	-	-
308	-	-	494906.87	3299541.66	-	-	-
307	-	-	494893.80	3299539.49	-	-	-
н304У	-	-	494886.92	3299533.60	-	-	-
н305У	-	-	494881.68	3299524.13	-	-	-
н306У	-	-	494877.96	3299510.26	-	-	-
н307У	-	-	494900.35	3299507.40	-	-	-
н308У	-	-	494903.40	3299476.81	-	-	-
н295У	-	-	494903.83	3299457.98	-	-	-
н296У	-	-	494905.73	3299434.59	-	-	-
н309У	-	-	494908.26	3299403.59	-	-	-
н303У	-	-	494923.83	3299403.47	-	-	-

### 2. Сведения о частях границ уточняемого земельного участка с кадастровым номером 47:05:1109001:66 :

Обозначение части границ		Горизонтальное проложение (S), м	Описание прохождения части границ	Сведения о согласовании местоположения границ (согласовано/спорное)
от т.	до т.			
1	2	3	4	5
н303У	н302У	104.46	-	-
н302У	310	32.25	-	-
310	309	4.22	-	-
309	308	12.64	-	-
308	307	13.25	-	-
307	н304У	9.06	-	-
н304У	н305У	10.82	-	-
н305У	н306У	14.36	-	-
н306У	н307У	22.57	-	-
н307У	н308У	30.74	-	-

<b>2. Сведения о частях границ уточняемого земельного участка с кадастровым номером 47:05:1109001:66 :</b>				
Обозначение части границ		Горизонтальное проложение (S), м	Описание прохождения части границ	Сведения о согласовании местоположения границ (согласовано/спорное)
от т.	до т.			
1	2	3	4	5
н308У	н295У	18.83	-	-
н295У	н296У	23.47	-	-
н296У	н309У	31.10	-	-
н309У	н303У	15.57	-	-
<b>3. Сведения о характеристиках уточняемого земельного участка с кадастровым номером 47:05:1109001:66 :</b>				
№ п/п	Наименование характеристики земельного участка		Значение характеристики	
1	2		3	
1.	Адрес земельного участка		-	
1.1.	Сведения о местоположении земельного участка (при отсутствии адреса) в структурированном в соответствии с федеральной информационной адресной системой виде		Российская Федерация, Ленинградская область, район Подпорожский, деревня Лукинская, улица Покровская, дом 2	
1.2.	Дополнительные сведения о местоположении земельного участка		-	
2.	Площадь земельного участка ± величина погрешности определения (вычисления) площади ( $P \pm \Delta P$ ), м <sup>2</sup>		3050 ± 19	
3.	Формула, примененная для вычисления предельной погрешности определения площади земельного участка, с подставленными значениями и итоговые (вычисленные) значения ( $\Delta P$ ), м <sup>2</sup>		$\Delta P = 3.5 * M_t * \sqrt{P} = 3.5 * 0,1 * \sqrt{3050} = 19$	
4.	Площадь земельного участка согласно сведениям Единого государственного реестра недвижимости (Р <sub>кад</sub> ), м <sup>2</sup>		3000	
5.	Оценка расхождения Р и Р <sub>кад</sub> (Р - Р <sub>кад</sub> ), м <sup>2</sup>		50	
6.	Предельные минимальный и максимальный размеры земельного участка (Р <sub>мин</sub> и Р <sub>макс</sub> ), м <sup>2</sup>		- -	
7.	Вид (виды) разрешенного использования		Для ведения личного подсобного хозяйства	
7.1.	Дополнительные сведения об использовании земельного участка		-	
8.	Кадастровый или иной государственный учетный номер (инвентарный) здания, сооружения, объекта незавершенного строительства, расположенного на земельном участке		47:05:1109001:129	
9.	Сведения о земельных участках (землях общего пользования, территории общего пользования), посредством которых обеспечивается доступ		Земли общего пользования	
10.	Иные сведения		-	
<b>4. Пояснения к сведениям об уточняемом земельном участке с кадастровым номером 47:05:1109001:66 :</b>				
1.	-			

## Сведения об уточняемых земельных участках

### 1. Сведения о характерных точках границы уточняемого земельного участка с кадастровым номером 47:05:1109001:39 :

Система координат МСК-47, зона 3

Зона №3

Обозначение характерных точек границ	Координаты, м				Метод определения координат	Формулы, примененные для расчета средней квадратической погрешности определения координат характерных точек границ (Mt), с подставленными в такие формулы значениями и итоговые (вычисленные) значения Mt, м	Описание закрепления точки
	содержатся в Едином государственном реестре недвижимости		определены в результате выполнения комплексных кадастровых работ				
	X	Y	X	Y			
1	2	3	4	5	6	7	8
н320У	-	-	494940.85	3299064.48	Фотограмметрический метод	0.10	-
116	-	-	494954.97	3299077.08	Фотограмметрический метод	0.10	-
128	-	-	494962.71	3299083.93	Фотограмметрический метод	0.10	-
н321У	-	-	494935.64	3299112.09	Фотограмметрический метод	0.10	-
138	-	-	494930.16	3299107.18	Фотограмметрический метод	0.10	-
137	-	-	494928.68	3299105.37	Фотограмметрический метод	0.10	-
136	-	-	494927.78	3299104.40	Фотограмметрический метод	0.10	-
н322У	-	-	494933.51	3299098.44	Фотограмметрический метод	0.10	-
н323У	-	-	494919.10	3299084.52	Фотограмметрический метод	0.10	-
н320У	-	-	494940.85	3299064.48	Фотограмметрический метод	0.10	-

### 2. Сведения о частях границ уточняемого земельного участка с кадастровым номером 47:05:1109001:39 :

Обозначение части границ		Горизонтальное проложение (S), м	Описание прохождения части границ	Сведения о согласовании местоположения границ (согласовано/спорное)
от т.	до т.			
1	2	3	4	5
н320У	116	18.92	-	-
116	128	10.34	-	-
128	н321У	39.06	-	-
н321У	138	7.36	-	-
138	137	2.34	-	-
137	136	1.32	-	-
136	н322У	8.27	-	-
н322У	н323У	20.04	-	-
н323У	н320У	29.57	-	-

<b>3. Сведения о характеристиках уточняемого земельного участка с кадастровым номером 47:05:1109001:39 :</b>		
<b>№ п/п</b>	<b>Наименование характеристики земельного участка</b>	<b>Значение характеристики</b>
<b>1</b>	<b>2</b>	<b>3</b>
1.	Адрес земельного участка	-
1.1.	Сведения о местоположении земельного участка (при отсутствии адреса) в структурированном в соответствии с федеральной информационной адресной системой виде	Российская Федерация, Ленинградская область, район Подпорожский, деревня Лукинская, переулок Почтовый, дом 6
1.2.	Дополнительные сведения о местоположении земельного участка	-
2.	Площадь земельного участка $\pm$ величина погрешности определения (вычисления) площади ( $P \pm \Delta P$ ), м <sup>2</sup>	1000 $\pm$ 11
3.	Формула, примененная для вычисления предельной погрешности определения площади земельного участка, с подставленными значениями и итоговые (вычисленные) значения ( $\Delta P$ ), м <sup>2</sup>	$\Delta P = 3.5 * M_t * \sqrt{P} = 3.5 * 0,1 * \sqrt{1000} = 11$
4.	Площадь земельного участка согласно сведениям Единого государственного реестра недвижимости ( $P_{\text{кад}}$ ), м <sup>2</sup>	1000
5.	Оценка расхождения $P$ и $P_{\text{кад}}$ ( $P - P_{\text{кад}}$ ), м <sup>2</sup>	-
6.	Предельные минимальный и максимальный размеры земельного участка ( $P_{\text{мин}}$ и $P_{\text{макс}}$ ), м <sup>2</sup>	- -
7.	Вид (виды) разрешенного использования	для ведения личного подсобного хозяйства
7.1.	Дополнительные сведения об использовании земельного участка	-
8.	Кадастровый или иной государственный учетный номер (инвентарный) здания, сооружения, объекта незавершенного строительства, расположенного на земельном участке	47:05:1109001:168
9.	Сведения о земельных участках (землях общего пользования, территории общего пользования), посредством которых обеспечивается доступ	Земли общего пользования
10.	Иные сведения	-
<b>4. Пояснения к сведениям об уточняемом земельном участке с кадастровым номером 47:05:1109001:39 :</b>		
1.	-	

## Сведения об уточняемых земельных участках

### 1. Сведения о характерных точках границы уточняемого земельного участка с кадастровым номером 47:05:1109001:13 :

Система координат МСК-47, зона 3					Зона №3		
Обозначение характерных точек границ	Координаты, м				Метод определения координат	Формулы, примененные для расчета средней квадратической погрешности определения координат характерных точек границ (M <sub>t</sub> ), с подставленными в такие формулы значениями и итоговые (вычисленные) значения M <sub>t</sub> , м	Описание закрепления точки
	содержатся в Едином государственном реестре недвижимости		определены в результате выполнения комплексных кадастровых работ				
	X	Y	X	Y			
1	2	3	4	5	6	7	8
128	-	-	494962.71	3299083.93	-	-	-
127	-	-	494967.53	3299087.62	-	-	-
126	-	-	494968.63	3299086.77	-	-	-
125	-	-	494975.70	3299094.82	-	-	-
н324У	-	-	494988.67	3299119.64	-	-	-
н325У	-	-	494952.76	3299140.19	-	-	-
н326У	-	-	494950.20	3299138.21	-	-	-
н321У	-	-	494935.64	3299112.09	-	-	-
128	-	-	494962.71	3299083.93	-	-	-

### 2. Сведения о частях границ уточняемого земельного участка с кадастровым номером 47:05:1109001:13 :

Обозначение части границ		Горизонтальное проложение (S), м	Описание прохождения части границ	Сведения о согласовании местоположения границ (согласовано/спорное)
от т.	до т.			
1	2	3	4	5
128	127	6.07	-	-
127	126	1.39	-	-
126	125	10.71	-	-
125	н324У	28.00	-	-
н324У	н325У	41.37	-	-
н325У	н326У	3.24	-	-
н326У	н321У	29.90	-	-
н321У	128	39.06	-	-

### 3. Сведения о характеристиках уточняемого земельного участка с кадастровым номером 47:05:1109001:13 :

№ п/п	Наименование характеристики земельного участка	Значение характеристики
1	2	3
1.	Адрес земельного участка	Российская Федерация, 187771, Ленинградская область, район Подпорожский, деревня Лукинская, переулок Почтовый, земельный участок 4

<b>3. Сведения о характеристиках уточняемого земельного участка с кадастровым номером 47:05:1109001:13 :</b>		
<b>№ п/п</b>	<b>Наименование характеристики земельного участка</b>	<b>Значение характеристики</b>
<b>1</b>	<b>2</b>	<b>3</b>
1.1.	Сведения о местоположении земельного участка (при отсутствии адреса) в структурированном в соответствии с федеральной информационной адресной системой виде	-
1.2.	Дополнительные сведения о местоположении земельного участка	-
2.	Площадь земельного участка $\pm$ величина погрешности определения (вычисления) площади ( $P \pm \Delta P$ ), м <sup>2</sup>	1649 $\pm$ 14
3.	Формула, примененная для вычисления предельной погрешности определения площади земельного участка, с подставленными значениями и итоговые (вычисленные) значения ( $\Delta P$ ), м <sup>2</sup>	$\Delta P = 3.5 * M_t * \sqrt{P} = 3.5 * 0,1 * \sqrt{1649} = 14$
4.	Площадь земельного участка согласно сведениям Единого государственного реестра недвижимости ( $R_{\text{кад}}$ ), м <sup>2</sup>	1500
5.	Оценка расхождения $P$ и $R_{\text{кад}}$ ( $P - R_{\text{кад}}$ ), м <sup>2</sup>	149
6.	Предельные минимальный и максимальный размеры земельного участка ( $R_{\text{мин}}$ и $R_{\text{макс}}$ ), м <sup>2</sup>	- -
7.	Вид (виды) разрешенного использования	для ведения личного подсобного хозяйства
7.1.	Дополнительные сведения об использовании земельного участка	-
8.	Кадастровый или иной государственный учетный номер (инвентарный) здания, сооружения, объекта незавершенного строительства, расположенного на земельном участке	47:05:1109001:133
9.	Сведения о земельных участках (землях общего пользования, территории общего пользования), посредством которых обеспечивается доступ	Земли общего пользования
10.	Иные сведения	-
<b>4. Пояснения к сведениям об уточняемом земельном участке с кадастровым номером 47:05:1109001:13 :</b>		
1.	-	

## Сведения об уточняемых земельных участках

### 1. Сведения о характерных точках границы уточняемого земельного участка с кадастровым номером 47:05:1109001:23 :

Система координат МСК-47, зона 3					Зона №3		
Обозначение характерных точек границ	Координаты, м				Метод определения координат	Формулы, примененные для расчета средней квадратической погрешности определения координат характерных точек границ (M <sub>t</sub> ), с подставленными в такие формулы значениями и итоговые (вычисленные) значения M <sub>t</sub> , м	Описание закрепления точки
	содержатся в Едином государственном реестре недвижимости		определены в результате выполнения комплексных кадастровых работ				
	X	Y	X	Y			
1	2	3	4	5	6	7	8
н119У	-	-	495082.04	3299078.71	-	-	-
204	-	-	495086.64	3299071.48	-	-	-
н337У	-	-	495089.47	3299068.75	-	-	-
н338У	-	-	495123.42	3299094.20	-	-	-
н339У	-	-	495120.77	3299097.00	-	-	-
н340У	-	-	495107.62	3299103.62	-	-	-
н118У	-	-	495106.61	3299100.17	-	-	-
н119У	-	-	495082.04	3299078.71	-	-	-

### 2. Сведения о частях границ уточняемого земельного участка с кадастровым номером 47:05:1109001:23 :

Обозначение части границ		Горизонтальное проложение (S), м	Описание прохождения части границ	Сведения о согласовании местоположения границ (согласовано/спорное)
от т.	до т.			
1	2	3	4	5
н119У	204	8.57	-	-
204	н337У	3.93	-	-
н337У	н338У	42.43	-	-
н338У	н339У	3.86	-	-
н339У	н340У	14.72	-	-
н340У	н118У	3.59	-	-
н118У	н119У	32.62	-	-

### 3. Сведения о характеристиках уточняемого земельного участка с кадастровым номером 47:05:1109001:23 :

№ п/п	Наименование характеристики земельного участка	Значение характеристики
1	2	3
1.	Адрес земельного участка	-
1.1.	Сведения о местоположении земельного участка (при отсутствии адреса) в структурированном в соответствии с федеральной информационной адресной системой виде	Российская Федерация, Ленинградская область, район Подпорожский, деревня Лукинская, улица Крещенская, дом 4
1.2.	Дополнительные сведения о местоположении земельного участка	-
2.	Площадь земельного участка ± величина погрешности определения (вычисления) площади (P ± ΔP), м <sup>2</sup>	563 ± 8

<b>3. Сведения о характеристиках уточняемого земельного участка с кадастровым номером 47:05:1109001:23 :</b>		
<b>№ п/п</b>	<b>Наименование характеристики земельного участка</b>	<b>Значение характеристики</b>
<b>1</b>	<b>2</b>	<b>3</b>
3.	Формула, примененная для вычисления предельной погрешности определения площади земельного участка, с подставленными значениями и итоговые (вычисленные) значения ( $\Delta P$ ), м <sup>2</sup>	$\Delta P = 3.5 * M_t * \sqrt{P} = 3.5 * 0,1 * \sqrt{563} = 8$
4.	Площадь земельного участка согласно сведениям Единого государственного реестра недвижимости (Ркад), м <sup>2</sup>	600
5.	Оценка расхождения Р и Ркад (Р - Ркад), м <sup>2</sup>	37
6.	Предельные минимальный и максимальный размеры земельного участка (Рмин и Рмакс), м <sup>2</sup>	- -
7.	Вид (виды) разрешенного использования	для ведения личного подсобного хозяйства
7.1.	Дополнительные сведения об использовании земельного участка	-
8.	Кадастровый или иной государственный учетный номер (инвентарный) здания, сооружения, объекта незавершенного строительства, расположенного на земельном участке	-
9.	Сведения о земельных участках (землях общего пользования, территории общего пользования), посредством которых обеспечивается доступ	Земли общего пользования
10.	Иные сведения	-
<b>4. Пояснения к сведениям об уточняемом земельном участке с кадастровым номером 47:05:1109001:23 :</b>		
1.	-	

## Сведения об уточняемых земельных участках

### 1. Сведения о характерных точках границы уточняемого земельного участка с кадастровым номером 47:05:1109001:17 :

Система координат МСК-47, зона 3

Зона №3

Обозначение характерных точек границ	Координаты, м				Метод определения координат	Формулы, примененные для расчета средней квадратической погрешности определения координат характерных точек границ (Mt), с подставленными в такие формулы значениями и итоговые (вычисленные) значения Mt, м	Описание закрепления точки
	содержатся в Едином государственном реестре недвижимости		определены в результате выполнения комплексных кадастровых работ				
	X	Y	X	Y			
1	2	3	4	5	6	7	8
н344У	-	-	494803.89	3298907.61	-	-	-
н345У	-	-	494818.21	3298928.98	-	-	-
н346У	-	-	494796.41	3298952.98	-	-	-
н347У	-	-	494785.54	3298942.61	-	-	-
н348У	-	-	494774.09	3298925.71	-	-	-
н344У	-	-	494803.89	3298907.61	-	-	-

### 2. Сведения о частях границ уточняемого земельного участка с кадастровым номером 47:05:1109001:17 :

Обозначение части границ		Горизонтальное проложение (S), м	Описание прохождения части границ	Сведения о согласовании местоположения границ (согласовано/спорное)
от т.	до т.			
1	2	3	4	5
н344У	н345У	25.72	-	-
н345У	н346У	32.42	-	-
н346У	н347У	15.02	-	-
н347У	н348У	20.41	-	-
н348У	н344У	34.87	-	-

### 3. Сведения о характеристиках уточняемого земельного участка с кадастровым номером 47:05:1109001:17 :

№ п/п	Наименование характеристики земельного участка	Значение характеристики
1	2	3
1.	Адрес земельного участка	-
1.1.	Сведения о местоположении земельного участка (при отсутствии адреса) в структурированном в соответствии с федеральной информационной адресной системой виде	Российская Федерация, Ленинградская область, район Подпорожский, деревня Лукинская, улица Покровская, дом 23
1.2.	Дополнительные сведения о местоположении земельного участка	-
2.	Площадь земельного участка ± величина погрешности определения (вычисления) площади (P ± ΔP), м2	1046 ± 11
3.	Формула, примененная для вычисления предельной погрешности определения площади земельного участка, с подставленными значениями и итоговые (вычисленные) значения (ΔP), м2	$\Delta P = 3.5 * Mt * \sqrt{P} = 3.5 * 0,1 * \sqrt{1046} = 11$

<b>3. Сведения о характеристиках уточняемого земельного участка с кадастровым номером 47:05:1109001:17 :</b>		
<b>№ п/п</b>	<b>Наименование характеристики земельного участка</b>	<b>Значение характеристики</b>
<b>1</b>	<b>2</b>	<b>3</b>
4.	Площадь земельного участка согласно сведениям Единого государственного реестра недвижимости (Ркад), м2	1000
5.	Оценка расхождения Р и Ркад (Р - Ркад), м2	46
6.	Предельные минимальный и максимальный размеры земельного участка (Рмин и Рмакс), м2	- -
7.	Вид (виды) разрешенного использования	для ведения личного подсобного хозяйства
7.1.	Дополнительные сведения об использовании земельного участка	-
8.	Кадастровый или иной государственный учетный номер (инвентарный) здания, сооружения, объекта незавершенного строительства, расположенного на земельном участке	47:05:1109001:93
9.	Сведения о земельных участках (землях общего пользования, территории общего пользования), посредством которых обеспечивается доступ	Земли общего пользования
10.	Иные сведения	-
<b>4. Пояснения к сведениям об уточняемом земельном участке с кадастровым номером 47:05:1109001:17 :</b>		
1.	-	

## Сведения об уточняемых земельных участках

### 1. Сведения о характерных точках границы уточняемого земельного участка с кадастровым номером 47:05:1109001:1 :

Система координат МСК-47, зона 3

Зона №3

Обозначение характерных точек границ	Координаты, м				Метод определения координат	Формулы, примененные для расчета средней квадратической погрешности определения координат характерных точек границ (M <sub>t</sub> ), с подставленными в такие формулы значениями и итоговые (вычисленные) значения M <sub>t</sub> , м	Описание закрепления точки
	содержатся в Едином государственном реестре недвижимости		определены в результате выполнения комплексных кадастровых работ				
	X	Y	X	Y			
1	2	3	4	5	6	7	8
н345У	-	-	494818.21	3298928.98	-	-	-
195	-	-	494831.44	3298918.09	-	-	-
н353У	-	-	494846.68	3298942.20	-	-	-
754	-	-	494807.17	3298968.50	-	-	-
753	-	-	494802.14	3298962.72	-	-	-
752	-	-	494797.53	3298958.16	-	-	-
н354У	-	-	494794.47	3298955.61	-	-	-
н346У	-	-	494796.41	3298952.98	-	-	-
н345У	-	-	494818.21	3298928.98	-	-	-

### 2. Сведения о частях границ уточняемого земельного участка с кадастровым номером 47:05:1109001:1 :

Обозначение части границ		Горизонтальное проложение (S), м	Описание прохождения части границ	Сведения о согласовании местоположения границ (согласовано/спорное)
от т.	до т.			
1	2	3	4	5
н345У	195	17.14	-	-
195	н353У	28.52	-	-
н353У	754	47.46	-	-
754	753	7.66	-	-
753	752	6.48	-	-
752	н354У	3.98	-	-
н354У	н346У	3.27	-	-
н346У	н345У	32.42	-	-

### 3. Сведения о характеристиках уточняемого земельного участка с кадастровым номером 47:05:1109001:1 :

№ п/п	Наименование характеристики земельного участка	Значение характеристики
1	2	3
1.	Адрес земельного участка	-
1.1.	Сведения о местоположении земельного участка (при отсутствии адреса) в структурированном в соответствии с федеральной информационной адресной системой виде	Российская Федерация, Ленинградская область, район Подпорожский, деревня Лукинская, улица Покровская, дом 22

<b>3. Сведения о характеристиках уточняемого земельного участка с кадастровым номером 47:05:1109001:1 :</b>		
<b>№ п/п</b>	<b>Наименование характеристики земельного участка</b>	<b>Значение характеристики</b>
<b>1</b>	<b>2</b>	<b>3</b>
1.2.	Дополнительные сведения о местоположении земельного участка	-
2.	Площадь земельного участка $\pm$ величина погрешности определения (вычисления) площади ( $P \pm \Delta P$ ), м <sup>2</sup>	1200 $\pm$ 12
3.	Формула, примененная для вычисления предельной погрешности определения площади земельного участка, с подставленными значениями и итоговые (вычисленные) значения ( $\Delta P$ ), м <sup>2</sup>	$\Delta P = 3.5 * M_t * \sqrt{P} = 3.5 * 0,1 * \sqrt{1200} = 12$
4.	Площадь земельного участка согласно сведениям Единого государственного реестра недвижимости ( $P_{\text{кад}}$ ), м <sup>2</sup>	1200
5.	Оценка расхождения $P$ и $P_{\text{кад}}$ ( $P - P_{\text{кад}}$ ), м <sup>2</sup>	-
6.	Предельные минимальный и максимальный размеры земельного участка ( $P_{\text{мин}}$ и $P_{\text{макс}}$ ), м <sup>2</sup>	- -
7.	Вид (виды) разрешенного использования	под жилую застройку - индивидуальную
7.1.	Дополнительные сведения об использовании земельного участка	-
8.	Кадастровый или иной государственный учетный номер (инвентарный) здания, сооружения, объекта незавершенного строительства, расположенного на земельном участке	-
9.	Сведения о земельных участках (землях общего пользования, территории общего пользования), посредством которых обеспечивается доступ	Земли общего пользования
10.	Иные сведения	-
<b>4. Пояснения к сведениям об уточняемом земельном участке с кадастровым номером 47:05:1109001:1 :</b>		
1.	-	

## Сведения об уточняемых земельных участках

### 1. Сведения о характерных точках границы уточняемого земельного участка с кадастровым номером 47:05:1109001:18 :

Система координат МСК-47, зона 3

Зона №3

Обозначение характерных точек границ	Координаты, м				Метод определения координат	Формулы, примененные для расчета средней квадратической погрешности определения координат характерных точек границ (Mt), с подставленными в такие формулы значениями и итоговые (вычисленные) значения Mt, м	Описание закрепления точки
	содержатся в Едином государственном реестре недвижимости		определены в результате выполнения комплексных кадастровых работ				
	X	Y	X	Y			
1	2	3	4	5	6	7	8
н353У	-	-	494846.68	3298942.20	-	-	-
н355У	-	-	494860.37	3298966.97	-	-	-
757	-	-	494820.40	3298988.50	-	-	-
756	-	-	494818.28	3298984.09	-	-	-
755	-	-	494813.01	3298976.00	-	-	-
754	-	-	494807.17	3298968.50	-	-	-
н353У	-	-	494846.68	3298942.20	-	-	-

### 2. Сведения о частях границ уточняемого земельного участка с кадастровым номером 47:05:1109001:18 :

Обозначение части границ		Горизонтальное проложение (S), м	Описание прохождения части границ	Сведения о согласовании местоположения границ (согласовано/спорное)
от т.	до т.			
1	2	3	4	5
н353У	н355У	28.30	-	-
н355У	757	45.40	-	-
757	756	4.89	-	-
756	755	9.66	-	-
755	754	9.51	-	-
754	н353У	47.46	-	-

### 3. Сведения о характеристиках уточняемого земельного участка с кадастровым номером 47:05:1109001:18 :

№ п/п	Наименование характеристики земельного участка	Значение характеристики
1	2	3
1.	Адрес земельного участка	-
1.1.	Сведения о местоположении земельного участка (при отсутствии адреса) в структурированном в соответствии с федеральной информационной адресной системой виде	Российская Федерация, Ленинградская область, район Подпорожский, деревня Лукинская, улица Покровская, дом 21
1.2.	Дополнительные сведения о местоположении земельного участка	-
2.	Площадь земельного участка ± величина погрешности определения (вычисления) площади ( $P \pm \Delta P$ ), м <sup>2</sup>	1200 ± 12

<b>3. Сведения о характеристиках уточняемого земельного участка с кадастровым номером 47:05:1109001:18 :</b>		
<b>№ п/п</b>	<b>Наименование характеристики земельного участка</b>	<b>Значение характеристики</b>
<b>1</b>	<b>2</b>	<b>3</b>
3.	Формула, примененная для вычисления предельной погрешности определения площади земельного участка, с подставленными значениями и итоговые (вычисленные) значения ( $\Delta P$ ), м <sup>2</sup>	$\Delta P=3.5*Mt*\sqrt{P}=3.5*0,1*\sqrt{1200}=12$
4.	Площадь земельного участка согласно сведениям Единого государственного реестра недвижимости (Ркад), м <sup>2</sup>	1200
5.	Оценка расхождения Р и Ркад (Р - Ркад), м <sup>2</sup>	-
6.	Предельные минимальный и максимальный размеры земельного участка (Рмин и Рмакс), м <sup>2</sup>	- -
7.	Вид (виды) разрешенного использования	для ведения личного подсобного хозяйства
7.1.	Дополнительные сведения об использовании земельного участка	-
8.	Кадастровый или иной государственный учетный номер (инвентарный) здания, сооружения, объекта незавершенного строительства, расположенного на земельном участке	-
9.	Сведения о земельных участках (землях общего пользования, территории общего пользования), посредством которых обеспечивается доступ	Земли общего пользования
10.	Иные сведения	-
<b>4. Пояснения к сведениям об уточняемом земельном участке с кадастровым номером 47:05:1109001:18 :</b>		
1.	-	

## Сведения об уточняемых земельных участках

### 1. Сведения о характерных точках границы уточняемого земельного участка с кадастровым номером 47:05:1109001:58 :

Система координат МСК-47, зона 3

Зона №3

Обозначение характерных точек границ	Координаты, м				Метод определения координат	Формулы, примененные для расчета средней квадратической погрешности определения координат характерных точек границ (Mt), с подставленными в такие формулы значениями и итоговые (вычисленные) значения Mt, м	Описание закрепления точки
	содержатся в Едином государственном реестре недвижимости		определены в результате выполнения комплексных кадастровых работ				
	X	Y	X	Y			
1	2	3	4	5	6	7	8
н356У	-	-	494890.46	3299179.41	-	-	-
н357У	-	-	494860.30	3299194.53	-	-	-
н358У	-	-	494849.66	3299169.06	-	-	-
н359У	-	-	494879.61	3299155.31	-	-	-
н356У	-	-	494890.46	3299179.41	-	-	-

### 2. Сведения о частях границ уточняемого земельного участка с кадастровым номером 47:05:1109001:58 :

Обозначение части границ		Горизонтальное проложение (S), м	Описание прохождения части границ	Сведения о согласовании местоположения границ (согласовано/спорное)
от т.	до т.			
1	2	3	4	5
н356У	н357У	33.74	-	-
н357У	н358У	27.60	-	-
н358У	н359У	32.96	-	-
н359У	н356У	26.43	-	-

### 3. Сведения о характеристиках уточняемого земельного участка с кадастровым номером 47:05:1109001:58 :

№ п/п	Наименование характеристики земельного участка	Значение характеристики
1	2	3
1.	Адрес земельного участка	-
1.1.	Сведения о местоположении земельного участка (при отсутствии адреса) в структурированном в соответствии с федеральной информационной адресной системой виде	Российская Федерация, Ленинградская область, район Подпорожский, деревня Лукинская, улица Покровская, дом 12
1.2.	Дополнительные сведения о местоположении земельного участка	-
2.	Площадь земельного участка ± величина погрешности определения (вычисления) площади (P ± ΔP), м2	900 ± 10
3.	Формула, примененная для вычисления предельной погрешности определения площади земельного участка, с подставленными значениями и итоговые (вычисленные) значения (ΔP), м2	$\Delta P = 3.5 * Mt * \sqrt{P} = 3.5 * 0,1 * \sqrt{900} = 10$
4.	Площадь земельного участка согласно сведениям Единого государственного реестра недвижимости (Pкад), м2	900
5.	Оценка расхождения P и Pкад (P - Pкад), м2	-

**3. Сведения о характеристиках уточняемого земельного участка с кадастровым номером 47:05:1109001:58 :**

<b>№ п/п</b>	<b>Наименование характеристики земельного участка</b>	<b>Значение характеристики</b>
<b>1</b>	<b>2</b>	<b>3</b>
6.	Предельные минимальный и максимальный размеры земельного участка (Рмин и Рмакс), м2	- -
7.	Вид (виды) разрешенного использования	Для ведения личного подсобного хозяйства
7.1.	Дополнительные сведения об использовании земельного участка	-
8.	Кадастровый или иной государственный учетный номер (инвентарный) здания, сооружения, объекта незавершенного строительства, расположенного на земельном участке	-
9.	Сведения о земельных участках (землях общего пользования, территории общего пользования), посредством которых обеспечивается доступ	Земли общего пользования
10.	Иные сведения	-

**4. Пояснения к сведениям об уточняемом земельном участке с кадастровым номером 47:05:1109001:58 :**

1.	-
----	---

## Сведения об уточняемых земельных участках

### 1. Сведения о характерных точках границы уточняемого земельного участка с кадастровым номером 47:05:1109002:17 :

Система координат МСК-47, зона 3					Зона №3		
Обозначение характерных точек границ	Координаты, м				Метод определения координат	Формулы, примененные для расчета средней квадратической погрешности определения координат характерных точек границ (M <sub>t</sub> ), с подставленными в такие формулы значениями и итоговые (вычисленные) значения M <sub>t</sub> , м	Описание закрепления точки
	содержатся в Едином государственном реестре недвижимости		определены в результате выполнения комплексных кадастровых работ				
	X	Y	X	Y			
1	2	3	4	5	6	7	8
н364У	-	-	494873.72	3299017.07	-	-	-
605	-	-	494880.98	3299031.06	-	-	-
604	-	-	494893.80	3299057.37	-	-	-
н365У	-	-	494854.17	3299084.21	-	-	-
768	-	-	494848.60	3299074.37	-	-	-
767	-	-	494841.15	3299060.87	-	-	-
766	-	-	494840.09	3299058.21	-	-	-
765	-	-	494836.67	3299050.86	-	-	-
н364У	-	-	494873.72	3299017.07	-	-	-

### 2. Сведения о частях границ уточняемого земельного участка с кадастровым номером 47:05:1109002:17 :

Обозначение части границ		Горизонтальное проложение (S), м	Описание прохождения части границ	Сведения о согласовании местоположения границ (согласовано/спорное)
от т.	до т.			
1	2	3	4	5
н364У	605	15.76	-	-
605	604	29.27	-	-
604	н365У	47.86	-	-
н365У	768	11.31	-	-
768	767	15.42	-	-
767	766	2.86	-	-
766	765	8.11	-	-
765	н364У	50.14	-	-

### 3. Сведения о характеристиках уточняемого земельного участка с кадастровым номером 47:05:1109002:17 :

№ п/п	Наименование характеристики земельного участка	Значение характеристики
1	2	3
1.	Адрес земельного участка	-
1.1.	Сведения о местоположении земельного участка (при отсутствии адреса) в структурированном в соответствии с федеральной информационной адресной системой виде	Российская Федерация, Ленинградская область, район Подпорожский, деревня Лукинская, улица Покровская, дом 19

<b>3. Сведения о характеристиках уточняемого земельного участка с кадастровым номером 47:05:1109002:17 :</b>		
<b>№ п/п</b>	<b>Наименование характеристики земельного участка</b>	<b>Значение характеристики</b>
<b>1</b>	<b>2</b>	<b>3</b>
1.2.	Дополнительные сведения о местоположении земельного участка	-
2.	Площадь земельного участка $\pm$ величина погрешности определения (вычисления) площади ( $P \pm \Delta P$ ), м <sup>2</sup>	2000 $\pm$ 16
3.	Формула, примененная для вычисления предельной погрешности определения площади земельного участка, с подставленными значениями и итоговые (вычисленные) значения ( $\Delta P$ ), м <sup>2</sup>	$\Delta P = 3.5 * M_t * \sqrt{P} = 3.5 * 0,1 * \sqrt{2000} = 16$
4.	Площадь земельного участка согласно сведениям Единого государственного реестра недвижимости ( $P_{\text{кад}}$ ), м <sup>2</sup>	2000
5.	Оценка расхождения $P$ и $P_{\text{кад}}$ ( $P - P_{\text{кад}}$ ), м <sup>2</sup>	-
6.	Предельные минимальный и максимальный размеры земельного участка ( $P_{\text{мин}}$ и $P_{\text{макс}}$ ), м <sup>2</sup>	- -
7.	Вид (виды) разрешенного использования	для ведения личного подсобного хозяйства
7.1.	Дополнительные сведения об использовании земельного участка	-
8.	Кадастровый или иной государственный учетный номер (инвентарный) здания, сооружения, объекта незавершенного строительства, расположенного на земельном участке	47:05:1109002:90
9.	Сведения о земельных участках (землях общего пользования, территории общего пользования), посредством которых обеспечивается доступ	Земли общего пользования
10.	Иные сведения	-
<b>4. Пояснения к сведениям об уточняемом земельном участке с кадастровым номером 47:05:1109002:17 :</b>		
1.	-	

## Сведения об уточняемых земельных участках, необходимые для исправления реестровых ошибок в сведениях о местоположении их границ

**1. Сведения о характерных точках границ уточняемого земельного участка с кадастровым номером 47:05:1109001:517 :**

**Система координат МСК-47, зона 3**

**Зона №3**

Обозначение характерных точек границ	Координаты, м				Метод определения координат	Формулы, примененные для расчета средней квадратической погрешности определения координат характерных точек границ (Mt), с подставленными в такие формулы значениями и итоговые (вычисленные) значения Mt, м	Описание закрепления точки
	содержатся в Едином государственном реестре недвижимости		определены в результате выполнения комплексных кадастровых работ				
	X	Y	X	Y			
1	2	3	4	5	6	7	8
1	494941.85	3298922.64	494941.85	3298922.64	-	0.10	-
2	494945.25	3298926.96	494945.25	3298926.96	-	0.10	-
3	494935.98	3298934.28	494935.98	3298934.28	-	0.10	-
4	494927.45	3298942.83	494927.45	3298942.83	-	0.10	-
5	494923.00	3298949.30	494923.00	3298949.30	-	0.10	-
6	494923.37	3298950.47	494923.37	3298950.47	-	0.10	-
7	494930.77	3298973.66	494930.77	3298973.66	-	0.10	-
8	494940.13	3298992.32	494940.13	3298992.32	-	0.10	-
9	494951.97	3299011.56	494951.97	3299011.56	-	0.10	-
10	494955.87	3299023.91	494955.87	3299023.91	-	0.10	-
11	494961.15	3299023.47	494961.15	3299023.47	-	0.10	-
12	494967.31	3299021.61	494967.31	3299021.61	-	0.10	-
13	494976.39	3299018.52	494976.39	3299018.52	-	0.10	-
14	494994.92	3299018.53	494994.92	3299018.53	-	0.10	-
15	495005.92	3299022.90	495005.92	3299022.90	-	0.10	-
187	-	-	495010.57	3299026.88	-	0.10	-
16	495014.62	3299030.34	495014.62	3299030.34	-	0.10	-
17	495027.19	3299047.24	495027.19	3299047.24	-	0.10	-
18	495032.71	3299054.53	495032.71	3299054.53	-	0.10	-
19	495033.52	3299055.56	495033.52	3299055.56	-	0.10	-
20	495042.66	3299067.29	495042.66	3299067.29	-	0.10	-
21	495068.23	3299096.84	495068.23	3299096.84	-	0.10	-
n115У	-	-	495083.72	3299115.73	Фотограмметрический метод	0.10	-
22	495086.52	3299119.14	495086.52	3299119.14	-	0.10	-
23	495081.39	3299122.90	495081.39	3299122.90	-	0.10	-
24	495040.94	3299074.45	495040.94	3299074.45	-	0.10	-
25	495035.55	3299068.09	495035.55	3299068.09	-	0.10	-
26	495031.61	3299063.46	495031.61	3299063.46	-	0.10	-
27	495009.50	3299033.81	495009.50	3299033.81	-	0.10	-
28	495003.04	3299027.68	495003.04	3299027.68	-	0.10	-

**1. Сведения о характерных точках границ уточняемого земельного участка с кадастровым номером 47:05:1109001:517 :**

**Система координат МСК-47, зона 3**

**Зона №3**

Обозначение характерных точек границ	Координаты, м				Метод определения координат	Формулы, примененные для расчета средней квадратической погрешности определения координат характерных точек границ (M <sub>t</sub> ), с подставленными в такие формулы значениями и итоговые (вычисленные) значения M <sub>t</sub> , м	Описание закрепления точки
	содержатся в Едином государственном реестре недвижимости		определены в результате выполнения комплексных кадастровых работ				
	X	Y	X	Y			
1	2	3	4	5	6	7	8
29	494993.86	3299024.03	494993.86	3299024.03	-	0.10	-
30	494977.29	3299024.02	494977.29	3299024.02	-	0.10	-
31	494968.99	3299026.85	494968.99	3299026.85	-	0.10	-
32	494962.19	3299028.91	494962.19	3299028.91	-	0.10	-
33	494954.26	3299029.52	494954.26	3299029.52	-	0.10	-
34	494950.68	3299025.34	494950.68	3299025.34	-	0.10	-
35	494948.01	3299018.13	494948.01	3299018.13	-	0.10	-
36	494948.12	3299017.23	494948.12	3299017.23	-	0.10	-
37	494938.73	3299001.26	494938.73	3299001.26	-	0.10	-
38	494928.84	3298981.57	494928.84	3298981.57	-	0.10	-
39	494919.37	3298957.86	494919.37	3298957.86	-	0.10	-
40	494915.32	3298949.22	494915.32	3298949.22	-	0.10	-
41	494912.09	3298943.97	494912.09	3298943.97	-	0.10	-
42	494901.11	3298927.02	494901.11	3298927.02	-	0.10	-
43	494885.75	3298905.79	494885.75	3298905.79	-	0.10	-
44	494872.32	3298890.35	494872.32	3298890.35	-	0.10	-
45	494865.57	3298882.24	494865.57	3298882.24	-	0.10	-
46	494849.76	3298862.02	494849.76	3298862.02	-	0.10	-
47	494843.86	3298851.29	494843.86	3298851.29	-	0.10	-
48	494841.71	3298836.16	494841.71	3298836.16	-	0.10	-
49	494840.20	3298829.48	494840.20	3298829.48	-	0.10	-
50	494837.78	3298824.78	494837.78	3298824.78	-	0.10	-
51	494833.33	3298818.46	494833.33	3298818.46	-	0.10	-
52	494827.19	3298811.74	494827.19	3298811.74	-	0.10	-
53	494819.45	3298804.27	494819.45	3298804.27	-	0.10	-
н152У	-	-	494817.12	3298802.14	-	0.10	-
54	494814.80	3298800.02	494814.80	3298800.02	-	0.10	-
55	494811.47	3298796.97	494811.47	3298796.97	-	0.10	-
56	494807.33	3298794.04	494807.33	3298794.04	-	0.10	-
57	494802.26	3298790.81	494802.26	3298790.81	-	0.10	-
58	494799.08	3298789.26	494799.08	3298789.26	-	0.10	-
59	494796.32	3298788.87	494796.32	3298788.87	-	0.10	-
60	494792.94	3298788.31	494792.94	3298788.31	-	0.10	-

**1. Сведения о характерных точках границ уточняемого земельного участка с кадастровым номером 47:05:1109001:517 :**

**Система координат МСК-47, зона 3**

**Зона № 3**

Обозначение характерных точек границ	Координаты, м				Метод определения координат	Формулы, примененные для расчета средней квадратической погрешности определения координат характерных точек границ (Мт), с подставленными в такие формулы значениями и итоговые (вычисленные) значения Мт, м	Описание закрепления точки
	содержатся в Едином государственном реестре недвижимости		определены в результате выполнения комплексных кадастровых работ				
	X	Y	X	Y			
1	2	3	4	5	6	7	8
61	494789.55	3298788.28	494789.55	3298788.28	-	0.10	-
62	494787.37	3298789.29	494787.37	3298789.29	-	0.10	-
63	494772.41	3298799.09	494772.41	3298799.09	-	0.10	-
н154У	-	-	494769.50	3298800.65	-	0.10	-
64	494757.29	3298807.21	494757.29	3298807.21	-	0.10	-
65	494754.69	3298802.37	494754.69	3298802.37	-	0.10	-
66	494769.59	3298794.35	494769.59	3298794.35	-	0.10	-
67	494784.69	3298784.47	494784.69	3298784.47	-	0.10	-
68	494788.37	3298782.76	494788.37	3298782.76	-	0.10	-
69	494793.42	3298782.81	494793.42	3298782.81	-	0.10	-
70	494797.16	3298783.43	494797.16	3298783.43	-	0.10	-
71	494800.72	3298783.94	494800.72	3298783.94	-	0.10	-
72	494804.96	3298786.01	494804.96	3298786.01	-	0.10	-
73	494810.39	3298789.48	494810.39	3298789.48	-	0.10	-
74	494814.93	3298792.67	494814.93	3298792.67	-	0.10	-
75	494818.52	3298795.96	494818.52	3298795.96	-	0.10	-
76	494823.21	3298800.27	494823.21	3298800.27	-	0.10	-
77	494831.13	3298807.90	494831.13	3298807.90	-	0.10	-
78	494837.63	3298815.00	494837.63	3298815.00	-	0.10	-
79	494842.50	3298821.92	494842.50	3298821.92	-	0.10	-
80	494845.40	3298827.58	494845.40	3298827.58	-	0.10	-
81	494846.64	3298832.87	494846.64	3298832.87	-	0.10	-
82	494848.86	3298849.71	494848.86	3298849.71	-	0.10	-
83	494853.86	3298858.79	494853.85	3298858.77	-	0.10	-
84	494890.04	3298903.73	494890.04	3298903.73	-	0.10	-
85	494905.63	3298923.90	494905.63	3298923.90	-	0.10	-
86	494916.63	3298940.60	494916.63	3298940.60	-	0.10	-
87	494919.37	3298944.87	494919.37	3298944.87	-	0.10	-
88	494923.21	3298939.29	494923.21	3298939.29	-	0.10	-
89	494932.32	3298930.16	494932.32	3298930.16	-	0.10	-
1	494941.85	3298922.64	494941.85	3298922.64	-	0.10	-

**2. Сведения о частях границ уточняемого земельного участка с кадастровым номером 47:05:1109001:517 :**

Обозначение части границ		Горизонтальное проложение (S), м	Описание прохождения части границ	Сведения о согласовании местоположения границ (согласовано/спорное)
от т.	до т.			
1	2	3	4	5
1	2	5.50	-	-
2	3	11.81	-	-
3	4	12.08	-	-
4	5	7.85	-	-
5	6	1.23	-	-
6	7	24.34	-	-
7	8	20.88	-	-
8	9	22.59	-	-
9	10	12.95	-	-
10	11	5.30	-	-
11	12	6.43	-	-
12	13	9.59	-	-
13	14	18.53	-	-
14	15	11.84	-	-
15	187	6.12	-	-
187	16	5.33	-	-
16	17	21.06	-	-
17	18	9.14	-	-
18	19	1.31	-	-
19	20	14.87	-	-
20	21	39.08	-	-
21	н115У	24.43	-	-
н115У	22	4.41	-	-
22	23	6.36	-	-
23	24	63.12	-	-
24	25	8.34	-	-
25	26	6.08	-	-
26	27	36.99	-	-
27	28	8.91	-	-
28	29	9.88	-	-
29	30	16.57	-	-
30	31	8.77	-	-
31	32	7.11	-	-
32	33	7.95	-	-
33	34	5.50	-	-
34	35	7.69	-	-
35	36	0.91	-	-
36	37	18.53	-	-
37	38	22.03	-	-

**2. Сведения о частях границ уточняемого земельного участка с кадастровым номером 47:05:1109001:517 :**

Обозначение части границ		Горизонтальное проложение (S), м	Описание прохождения части границ	Сведения о согласовании местоположения границ (согласовано/спорное)
от т.	до т.			
1	2	3	4	5
38	39	25.53	-	-
39	40	9.54	-	-
40	41	6.16	-	-
41	42	20.20	-	-
42	43	26.20	-	-
43	44	20.46	-	-
44	45	10.55	-	-
45	46	25.67	-	-
46	47	12.25	-	-
47	48	15.28	-	-
48	49	6.85	-	-
49	50	5.29	-	-
50	51	7.73	-	-
51	52	9.10	-	-
52	53	10.76	-	-
53	н152У	3.16	-	-
н152У	54	3.14	-	-
54	55	4.52	-	-
55	56	5.07	-	-
56	57	6.01	-	-
57	58	3.54	-	-
58	59	2.79	-	-
59	60	3.43	-	-
60	61	3.39	-	-
61	62	2.40	-	-
62	63	17.88	-	-
63	н154У	3.30	-	-
н154У	64	13.86	-	-
64	65	5.49	-	-
65	66	16.92	-	-
66	67	18.05	-	-
67	68	4.06	-	-
68	69	5.05	-	-
69	70	3.79	-	-
70	71	3.60	-	-
71	72	4.72	-	-
72	73	6.44	-	-
73	74	5.55	-	-
74	75	4.87	-	-

<b>2. Сведения о частях границ уточняемого земельного участка с кадастровым номером 47:05:1109001:517 :</b>				
Обозначение части границ		Горизонтальное проложение (S), м	Описание прохождения части границ	Сведения о согласовании местоположения границ (согласовано/спорное)
от т.	до т.			
1	2	3	4	5
75	76	6.37	-	-
76	77	11.00	-	-
77	78	9.63	-	-
78	79	8.46	-	-
79	80	6.36	-	-
80	81	5.43	-	-
81	82	16.99	-	-
82	83	10.34	-	-
83	84	57.72	-	-
84	85	25.49	-	-
85	86	20.00	-	-
86	87	5.07	-	-
87	88	6.77	-	-
88	89	12.90	-	-
89	1	12.14	-	-
<b>3. Сведения о характеристиках уточняемого земельного участка с кадастровым номером 47:05:1109001:517 :</b>				
№ п/п	Наименование характеристики		Значение характеристики	
1	2		3	
1.	Адрес земельного участка		-	
1.1.	Сведения о местоположении земельного участка (при отсутствии адреса) в структурированном в соответствии с федеральной информационной адресной системой виде		Российская Федерация, Ленинградская область, район Подпорожский, деревня Лукинская, улица Крещенская	
1.2.	Дополнительные сведения о местоположении земельного участка		Российская Федерация, Ленинградская область, Подпорожский муниципальный район, Винницкое сельское поселение, д.Лукинская, ул.Крещенская	
2.	Площадь земельного участка ± величина погрешности определения (вычисления) площади ( $P \pm \Delta P$ ), м <sup>2</sup>		3089 ± 19	
3.	Формула, примененная для расчета предельной допустимой погрешности определения площади земельного участка, с подставленными значениями и итоговые (вычисленные) значения ( $\Delta P$ ), м <sup>2</sup>		$\Delta P = 3.5 * M_t * \sqrt{P} = 3.5 * 0,1 * \sqrt{3089} = 19$	
4.	Площадь земельного участка согласно сведениям Единого государственного реестра недвижимости (P <sub>кад</sub> ), м <sup>2</sup>		3089	
5.	Оценка расхождения P и P <sub>кад</sub> (P - P <sub>кад</sub> ), м <sup>2</sup>		-	
6.	Предельные минимальный и максимальный размеры земельного участка (P <sub>мин</sub> и P <sub>макс</sub> ), м <sup>2</sup>		-	
7.	Кадастровый номер или иной государственный учетный номер (инвентарный) объекта недвижимости, расположенного на земельном участке		47:05:1109001:292	

**3. Сведения о характеристиках уточняемого земельного участка с кадастровым номером 47:05:1109001:517 :**

<b>№ п/п</b>	<b>Наименование характеристики</b>	<b>Значение характеристики</b>
<b>1</b>	<b>2</b>	<b>3</b>
8.	Вид (виды) разрешенного использования	для размещения автомобильной дороги общего пользования местного значения
8.1.	Дополнительные сведения об использовании земельного участка	-
9.	Сведения о земельных участках (землях общего пользования, территории общего пользования), посредством которых обеспечивается доступ	Земли общего пользования
10.	Иные сведения	-

**4. Пояснения к сведениям об уточняемом земельном участке с кадастровым номером 47:05:1109001:517 :**

1.	-
----	---

## Сведения об уточняемых земельных участках, необходимые для исправления реестровых ошибок в сведениях о местоположении их границ

### 1. Сведения о характерных точках границ уточняемого земельного участка с кадастровым номером 47:05:1109001:74 :

Система координат МСК-47, зона 3

Зона №3

Обозначение характерных точек границ	Координаты, м				Метод определения координат	Формулы, примененные для расчета средней квадратической погрешности определения координат характерных точек границ (Mt), с подставленными в такие формулы значениями и итоговые (вычисленные) значения Mt, м	Описание закрепления точки
	содержатся в Едином государственном реестре недвижимости		определены в результате выполнения комплексных кадастровых работ				
	X	Y	X	Y			
1	2	3	4	5	6	7	8
90	495045.41	3299034.11	495045.41	3299034.11	-	-	-
17	495027.19	3299047.24	495027.19	3299047.24	-	-	-
16	-	-	495014.62	3299030.34	-	-	-
91	495011.57	3299026.24	495011.57	3299026.24	-	-	-
92	495027.15	3299016.22	495027.15	3299016.22	-	-	-
186	-	-	495029.76	3299014.62	-	-	-
93	495032.36	3299013.02	495032.36	3299013.02	-	-	-
90	495045.41	3299034.11	495045.41	3299034.11	-	-	-

### 2. Сведения о частях границ уточняемого земельного участка с кадастровым номером 47:05:1109001:74 :

Обозначение части границ		Горизонтальное положение (S), м	Описание прохождения части границ	Сведения о согласовании местоположения границ (согласовано/спорное)
от т.	до т.			
1	2	3	4	5
90	17	22.46	-	-
17	16	21.06	-	-
16	91	5.11	-	-
91	92	18.52	-	-
92	186	3.06	-	-
186	93	3.05	-	-
93	90	24.80	-	-

### 3. Сведения о характеристиках уточняемого земельного участка с кадастровым номером 47:05:1109001:74 :

№ п/п	Наименование характеристики	Значение характеристики
1	2	3
1.	Адрес земельного участка	Российская Федерация, 187771, Ленинградская область, район Подпорожский, деревня Лукинская, улица Крещенская, земельный участок 8а
1.1.	Сведения о местоположении земельного участка (при отсутствии адреса) в структурированном в соответствии с федеральной информационной адресной системой виде	-

<b>3. Сведения о характеристиках уточняемого земельного участка с кадастровым номером 47:05:1109001:74 :</b>		
<b>№ п/п</b>	<b>Наименование характеристики</b>	<b>Значение характеристики</b>
<b>1</b>	<b>2</b>	<b>3</b>
1.2.	Дополнительные сведения о местоположении земельного участка	-
2.	Площадь земельного участка ± величина погрешности определения (вычисления) площади ( $P \pm \Delta P$ ), м <sup>2</sup>	601 ± 9
3.	Формула, примененная для расчета предельной допустимой погрешности определения площади земельного участка, с подставленными значениями и итоговые (вычисленные) значения ( $\Delta P$ ), м <sup>2</sup>	$\Delta P = 3.5 * M_t * \sqrt{P} = 3.5 * 0,1 * \sqrt{601} = 9$
4.	Площадь земельного участка согласно сведениям Единого государственного реестра недвижимости ( $P_{\text{кад}}$ ), м <sup>2</sup>	600
5.	Оценка расхождения $P$ и $P_{\text{кад}}$ ( $P - P_{\text{кад}}$ ), м <sup>2</sup>	1
6.	Предельные минимальный и максимальный размеры земельного участка ( $P_{\text{мин}}$ и $P_{\text{макс}}$ ), м <sup>2</sup>	- -
7.	Кадастровый номер или иной государственный учетный номер (инвентарный) объекта недвижимости, расположенного на земельном участке	47:05:1109001:291
8.	Вид (виды) разрешенного использования	для индивидуального жилищного строительства
8.1.	Дополнительные сведения об использовании земельного участка	-
9.	Сведения о земельных участках (землях общего пользования, территории общего пользования), посредством которых обеспечивается доступ	Земли общего пользования
10.	Иные сведения	-
<b>4. Пояснения к сведениям об уточняемом земельном участке с кадастровым номером 47:05:1109001:74 :</b>		
1.	-	

## Сведения об уточняемых земельных участках, необходимые для исправления реестровых ошибок в сведениях о местоположении их границ

### 1. Сведения о характерных точках границ уточняемого земельного участка с кадастровым номером 47:05:1109001:75 :

Система координат МСК-47, зона 3

Зона №3

Обозначение характерных точек границ	Координаты, м				Метод определения координат	Формулы, примененные для расчета средней квадратической погрешности определения координат характерных точек границ (Mt), с подставленными в такие формулы значениями и итоговые (вычисленные) значения Mt, м	Описание закрепления точки
	содержатся в Едином государственном реестре недвижимости		определены в результате выполнения комплексных кадастровых работ				
	X	Y	X	Y			
1	2	3	4	5	6	7	8
38	494928.84	3298981.57	494928.84	3298981.57	-	0.30	-
37	494938.73	3299001.26	494938.73	3299001.26	-	0.30	-
36	494948.12	3299017.23	494948.12	3299017.23	-	0.30	-
35	-	-	494948.01	3299018.13	-	0.30	-
94	494947.42	3299023.09	494947.42	3299023.09	-	0.30	-
95	494943.55	3299026.07	494943.55	3299026.07	-	0.30	-
96	494937.08	3299031.40	494937.08	3299031.40	-	0.30	-
97	494929.11	3299022.10	494929.11	3299022.10	-	0.30	-
98	494903.07	3298999.54	494903.07	3298999.54	-	0.30	-
99	494899.48	3298994.72	494899.48	3298994.72	-	0.30	-
100	494912.51	3298987.93	494912.51	3298987.93	-	0.30	-
107	-	-	494912.98	3298987.75	-	0.30	-
101	494927.55	3298982.07	494927.55	3298982.07	-	0.30	-
38	494928.84	3298981.57	494928.84	3298981.57	-	0.30	-

### 2. Сведения о частях границ уточняемого земельного участка с кадастровым номером 47:05:1109001:75 :

Обозначение части границ		Горизонтальное проложение (S), м	Описание прохождения части границ	Сведения о согласовании местоположения границ (согласовано/спорное)
от т.	до т.			
1	2	3	4	5
38	37	22.03	-	-
37	36	18.53	-	-
36	35	0.91	-	-
35	94	4.99	-	-
94	95	4.88	-	-
95	96	8.38	-	-
96	97	12.25	-	-
97	98	34.45	-	-
98	99	6.01	-	-
99	100	14.69	-	-
100	107	0.50	-	-

<b>2. Сведения о частях границ уточняемого земельного участка с кадастровым номером 47:05:1109001:75 :</b>				
Обозначение части границ		Горизонтальное проложение (S), м	Описание прохождения части границ	Сведения о согласовании местоположения границ (согласовано/спорное)
от т.	до т.			
1	2	3	4	5
107	101	15.64	-	-
101	38	1.38	-	-
<b>3. Сведения о характеристиках уточняемого земельного участка с кадастровым номером 47:05:1109001:75 :</b>				
№ п/п	Наименование характеристики		Значение характеристики	
1	2		3	
1.	Адрес земельного участка		Российская Федерация, 187771, Ленинградская область, район Подпорожский, деревня Лукинская, улица Крещенская, дом 11	
1.1.	Сведения о местоположении земельного участка (при отсутствии адреса) в структурированном в соответствии с федеральной информационной адресной системой виде		-	
1.2.	Дополнительные сведения о местоположении земельного участка		-	
2.	Площадь земельного участка ± величина погрешности определения (вычисления) площади ( $P \pm \Delta P$ ), м <sup>2</sup>		1140 ± 12	
3.	Формула, примененная для расчета предельной допустимой погрешности определения площади земельного участка, с подставленными значениями и итоговые (вычисленные) значения ( $\Delta P$ ), м <sup>2</sup>		$\Delta P = 3.5 * M_t * \sqrt{P} = 3.5 * 0,1 * \sqrt{1140} = 12$	
4.	Площадь земельного участка согласно сведениям Единого государственного реестра недвижимости (Ркад), м <sup>2</sup>		1140	
5.	Оценка расхождения Р и Ркад ( $P - P_{кад}$ ), м <sup>2</sup>		-	
6.	Предельные минимальный и максимальный размеры земельного участка (Рмин и Рмакс), м <sup>2</sup>		- -	
7.	Кадастровый номер или иной государственный учетный номер (инвентарный) объекта недвижимости, расположенного на земельном участке		47:05:1109001:196	
8.	Вид (виды) разрешенного использования		для индивидуального жилищного строительства	
8.1.	Дополнительные сведения об использовании земельного участка		-	
9.	Сведения о земельных участках (землях общего пользования, территории общего пользования), посредством которых обеспечивается доступ		Земли общего пользования	
10.	Иные сведения		-	
<b>4. Пояснения к сведениям об уточняемом земельном участке с кадастровым номером 47:05:1109001:75 :</b>				
1.	-			

## Сведения об уточняемых земельных участках, необходимые для исправления реестровых ошибок в сведениях о местоположении их границ

### 1. Сведения о характерных точках границ уточняемого земельного участка с кадастровым номером 47:05:1109001:9 :

Система координат МСК-47, зона 3

Зона №3

Обозначение характерных точек границ	Координаты, м				Метод определения координат	Формулы, примененные для расчета средней квадратической погрешности определения координат характерных точек границ (Mt), с подставленными в такие формулы значениями и итоговые (вычисленные) значения Mt, м	Описание закрепления точки
	содержатся в Едином государственном реестре недвижимости		определены в результате выполнения комплексных кадастровых работ				
	X	Y	X	Y			
1	2	3	4	5	6	7	8
102	495027.21	3299047.20	495027.19	3299047.24	-	-	-
90	495045.41	3299034.11	495045.41	3299034.11	-	-	-
103	495050.14	3299041.75	495050.14	3299041.75	-	-	-
104	495055.16	3299038.07	495055.16	3299038.07	-	-	-
105	495056.04	3299040.04	495056.04	3299040.04	-	-	-
106	495061.87	3299053.08	495061.87	3299053.08	-	-	-
20	495042.66	3299067.29	495042.66	3299067.29	-	-	-
19	495033.52	3299055.56	495033.52	3299055.56	-	-	-
18	495032.71	3299054.53	495032.71	3299054.53	-	-	-
102	495027.21	3299047.20	495027.19	3299047.24	-	-	-

### 2. Сведения о частях границ уточняемого земельного участка с кадастровым номером 47:05:1109001:9 :

Обозначение части границ		Горизонтальное проложение (S), м	Описание прохождения части границ	Сведения о согласовании местоположения границ (согласовано/спорное)
от т.	до т.			
1	2	3	4	5
102	90	22.46	-	-
90	103	8.99	-	-
103	104	6.22	-	-
104	105	2.16	-	-
105	106	14.28	-	-
106	20	23.89	-	-
20	19	14.87	-	-
19	18	1.31	-	-
18	102	9.14	-	-

<b>3. Сведения о характеристиках уточняемого земельного участка с кадастровым номером 47:05:1109001:9 :</b>		
<b>№ п/п</b>	<b>Наименование характеристики</b>	<b>Значение характеристики</b>
<b>1</b>	<b>2</b>	<b>3</b>
1.	Адрес земельного участка	Российская Федерация, 187771, Ленинградская область, район Подпорожский, деревня Лукинская, улица Крещенская, земельный участок 8
1.1.	Сведения о местоположении земельного участка (при отсутствии адреса) в структурированном в соответствии с федеральной информационной адресной системой виде	-
1.2.	Дополнительные сведения о местоположении земельного участка	-
2.	Площадь земельного участка ± величина погрешности определения (вычисления) площади ( $P \pm \Delta P$ ), м <sup>2</sup>	616 ± 9
3.	Формула, примененная для расчета предельной допустимой погрешности определения площади земельного участка, с подставленными значениями и итоговые (вычисленные) значения ( $\Delta P$ ), м <sup>2</sup>	$\Delta P = 3.5 * M_t * \sqrt{P} = 3.5 * 0,1 * \sqrt{616} = 9$
4.	Площадь земельного участка согласно сведениям Единого государственного реестра недвижимости (Ркад), м <sup>2</sup>	568
5.	Оценка расхождения P и Ркад (P - Ркад), м <sup>2</sup>	48
6.	Предельные минимальный и максимальный размеры земельного участка (Рмин и Рмакс), м <sup>2</sup>	- -
7.	Кадастровый номер или иной государственный учетный номер (инвентарный) объекта недвижимости, расположенного на земельном участке	-
8.	Вид (виды) разрешенного использования	для ведения личного подсобного хозяйства
8.1.	Дополнительные сведения об использовании земельного участка	-
9.	Сведения о земельных участках (землях общего пользования, территории общего пользования), посредством которых обеспечивается доступ	Земли общего пользования
10.	Иные сведения	-
<b>4. Пояснения к сведениям об уточняемом земельном участке с кадастровым номером 47:05:1109001:9 :</b>		
1.	-	

## Сведения об уточняемых земельных участках, необходимые для исправления реестровых ошибок в сведениях о местоположении их границ

### 1. Сведения о характерных точках границ уточняемого земельного участка с кадастровым номером 47:05:1109001:299 :

Система координат МСК-47, зона 3

Зона №3

Обозначение характерных точек границ	Координаты, м				Метод определения координат	Формулы, примененные для расчета средней квадратической погрешности определения координат характерных точек границ (Mt), с подставленными в такие формулы значениями и итоговые (вычисленные) значения Mt, м	Описание закрепления точки
	содержатся в Едином государственном реестре недвижимости		определены в результате выполнения комплексных кадастровых работ				
	X	Y	X	Y			
1	2	3	4	5	6	7	8
47:05:1109001:299 (1)						-	
41	494912.09	3298943.97	494912.09	3298943.97	-	0.10	Временный межевой знак
40	494915.32	3298949.22	494915.32	3298949.22	-	0.10	Временный межевой знак
39	494919.37	3298957.86	494919.37	3298957.86	-	0.10	Временный межевой знак
38	494928.84	3298981.57	494928.84	3298981.57	-	0.10	Временный межевой знак
101	-	-	494927.55	3298982.07	-	0.10	Временный межевой знак
107	494912.98	3298987.75	494912.98	3298987.75	-	0.10	Временный межевой знак
108	494905.54	3298970.28	494905.54	3298970.28	-	0.10	Временный межевой знак
109	494897.62	3298957.26	494897.62	3298957.26	-	0.10	Временный межевой знак
110	494895.75	3298954.19	494895.75	3298954.19	-	0.10	Временный межевой знак
41	494912.09	3298943.97	494912.09	3298943.97	-	0.10	Временный межевой знак
47:05:1109001:299 (2)						-	
111	494927.63	3298946.01	494927.63	3298946.01	-	0.10	Временный межевой знак
112	494937.32	3298960.62	494937.32	3298960.62	-	0.10	Временный межевой знак
113	494944.17	3298968.84	494944.17	3298968.84	-	0.10	Временный межевой знак

1. Сведения о характерных точках границ уточняемого земельного участка с кадастровым номером 47:05:1109001:299 :							
Система координат МСК-47, зона 3						Зона № 3	
Обозначение характерных точек границ	Координаты, м				Метод определения координат	Формулы, примененные для расчета средней квадратической погрешности определения координат характерных точек границ (Mt), с подставленными в такие формулы значениями и итоговые (вычисленные) значения Mt, м	Описание закрепления точки
	содержатся в Едином государственном реестре недвижимости		определены в результате выполнения комплексных кадастровых работ				
	X	Y	X	Y			
1	2	3	4	5	6	7	8
114	494952.77	3298974.28	494952.77	3298974.28	-	0.10	Временный межевой знак
190	-	-	494957.26	3298984.94	-	0.10	Деревянный кол
115	494964.81	3299002.88	494964.81	3299002.88	-	0.10	Временный межевой знак
9	494951.97	3299011.56	494951.97	3299011.56	-	0.10	Временный межевой знак
8	494940.13	3298992.32	494940.13	3298992.32	-	0.10	Временный межевой знак
7	494930.77	3298973.66	494930.77	3298973.66	-	0.10	Временный межевой знак
6	494923.37	3298950.47	494923.37	3298950.47	-	0.10	Временный межевой знак
111	494927.63	3298946.01	494927.63	3298946.01	-	0.10	Временный межевой знак
2. Сведения о частях границ уточняемого земельного участка с кадастровым номером 47:05:1109001:299 :							
Обозначение части границ		Горизонтальное проложение (S), м	Описание прохождения части границ	Сведения о согласовании местоположения границ (согласовано/спорное)			
от т.	до т.						
1	2	3	4	5			
47:05:1109001:299 (1)							
41	40	6.16	-	-			
40	39	9.54	-	-			
39	38	25.53	-	-			
38	101	1.38	-	-			
101	107	15.64	-	-			
107	108	18.99	-	-			
108	109	15.24	-	-			
109	110	3.59	-	-			
110	41	19.27	-	-			
47:05:1109001:299 (2)							
111	112	17.53	-	-			

<b>2. Сведения о частях границ уточняемого земельного участка с кадастровым номером 47:05:1109001:299 :</b>				
Обозначение части границ		Горизонтальное проложение (S), м	Описание прохождения части границ	Сведения о согласовании местоположения границ (согласовано/спорное)
от т.	до т.			
1	2	3	4	5
112	113	10.70	-	-
113	114	10.18	-	-
114	190	11.57	-	-
190	115	19.46	-	-
115	9	15.50	-	-
9	8	22.59	-	-
8	7	20.88	-	-
7	6	24.34	-	-
6	111	6.17	-	-
<b>3. Сведения о характеристиках уточняемого земельного участка с кадастровым номером 47:05:1109001:299 :</b>				
№ п/п	Наименование характеристики		Значение характеристики	
1	2		3	
1.	Адрес земельного участка		Российская Федерация, 187771, Ленинградская область, район Подпорожский, деревня Лукинская, улица Крещенская, участок 13	
1.1.	Сведения о местоположении земельного участка (при отсутствии адреса) в структурированном в соответствии с федеральной информационной адресной системой виде		-	
1.2.	Дополнительные сведения о местоположении земельного участка		-	
2.	Площадь земельного участка ± величина погрешности определения (вычисления) площади ( $P \pm \Delta P$ ), м <sup>2</sup>		1683 ± 14 710.32 ± 9.33 (1) 972.33 ± 10.91 (2)	
3.	Формула, примененная для расчета предельной допустимой погрешности определения площади земельного участка, с подставленными значениями и итоговые (вычисленные) значения ( $\Delta P$ ), м <sup>2</sup>		$\Delta P = 3.5 * M_t * \sqrt{P} = 3.5 * 0,1 * \sqrt{1683} = 14$ (1) $\Delta P = 3.5 * M_t * \sqrt{P} = 3.5 * 0,1 * \sqrt{710.32} = 9.33$ (2) $\Delta P = 3.5 * M_t * \sqrt{P} = 3.5 * 0,1 * \sqrt{972.33} = 10.91$	
4.	Площадь земельного участка согласно сведениям Единого государственного реестра недвижимости (Ркад), м <sup>2</sup>		1682	
5.	Оценка расхождения Р и Ркад ( $P - P_{кад}$ ), м <sup>2</sup>		1	
6.	Предельные минимальный и максимальный размеры земельного участка ( $R_{мин}$ и $R_{макс}$ ), м <sup>2</sup>		- -	
7.	Кадастровый номер или иной государственный учетный номер (инвентарный) объекта недвижимости, расположенного на земельном участке		47:05:0000000:4697	
8.	Вид (виды) разрешенного использования		для ведения личного подсобного хозяйства	
8.1.	Дополнительные сведения об использовании земельного участка		-	
9.	Сведения о земельных участках (землях общего пользования, территории общего пользования), посредством которых обеспечивается доступ		Земли общего пользования (1) Земли общего пользования (2) Земли общего пользования	
10.	Иные сведения		-	

**4. Пояснения к сведениям об уточняемом земельном участке с кадастровым номером 47:05:1109001:299 :**

1.

-

## Сведения об уточняемых земельных участках, необходимые для исправления реестровых ошибок в сведениях о местоположении их границ

### 1. Сведения о характерных точках границ уточняемого земельного участка с кадастровым номером 47:05:1109001:81 :

Система координат МСК-47, зона 3					Зона №3		
Обозначение характерных точек границ	Координаты, м				Метод определения координат	Формулы, примененные для расчета средней квадратической погрешности определения координат характерных точек границ (Mt), с подставленными в такие формулы значениями и итоговые (вычисленные) значения Mt, м	Описание закрепления точки
	содержатся в Едином государственном реестре недвижимости		определены в результате выполнения комплексных кадастровых работ				
	X	Y	X	Y			
1	2	3	4	5	6	7	8
116	494954.97	3299077.08	494954.97	3299077.08	-	-	-
117	494991.03	3299046.58	494991.03	3299046.58	-	-	-
118	494992.08	3299046.00	494992.08	3299046.00	-	-	-
119	494990.88	3299044.07	494990.88	3299044.07	-	-	-
120	495000.59	3299038.86	495000.59	3299038.86	-	-	-
27	495009.50	3299033.81	495009.50	3299033.81	-	-	-
26	495031.61	3299063.46	495031.61	3299063.46	-	-	-
121	495022.87	3299068.38	495022.87	3299068.38	-	-	-
122	495012.74	3299072.29	495012.74	3299072.29	-	-	-
123	495004.44	3299074.88	495004.44	3299074.88	-	-	-
н93У	-	-	494995.44	3299081.69	-	-	-
124	494994.86	3299082.13	494994.86	3299082.13	-	-	-
125	494975.70	3299094.82	494975.70	3299094.82	-	-	-
126	494968.63	3299086.77	494968.63	3299086.77	-	-	-
127	494967.53	3299087.62	494967.53	3299087.62	-	-	-
128	494962.71	3299083.93	494962.71	3299083.93	-	-	-
116	494954.97	3299077.08	494954.97	3299077.08	-	-	-

### 2. Сведения о частях границ уточняемого земельного участка с кадастровым номером 47:05:1109001:81 :

Обозначение части границ		Горизонтальное проложение (S), м	Описание прохождения части границ	Сведения о согласовании местоположения границ (согласовано/спорное)
от т.	до т.			
1	2	3	4	5
116	117	47.23	-	-
117	118	1.20	-	-
118	119	2.27	-	-
119	120	11.02	-	-
120	27	10.24	-	-
27	26	36.99	-	-
26	121	10.03	-	-
121	122	10.86	-	-

<b>2. Сведения о частях границ уточняемого земельного участка с кадастровым номером 47:05:1109001:81 :</b>				
Обозначение части границ		Горизонтальное проложение (S), м	Описание прохождения части границ	Сведения о согласовании местоположения границ (согласовано/спорное)
от т.	до т.			
1	2	3	4	5
122	123	8.69	-	-
123	н93У	11.29	-	-
н93У	124	0.73	-	-
124	125	22.98	-	-
125	126	10.71	-	-
126	127	1.39	-	-
127	128	6.07	-	-
128	116	10.34	-	-
<b>3. Сведения о характеристиках уточняемого земельного участка с кадастровым номером 47:05:1109001:81 :</b>				
№ п/п	Наименование характеристики		Значение характеристики	
1	2		3	
1.	Адрес земельного участка		-	
1.1.	Сведения о местоположении земельного участка (при отсутствии адреса) в структурированном в соответствии с федеральной информационной адресной системой виде		Российская Федерация, Ленинградская область, район Подпорожский, деревня Лукинская, улица Крещенская	
1.2.	Дополнительные сведения о местоположении земельного участка		-	
2.	Площадь земельного участка ± величина погрешности определения (вычисления) площади ( $P \pm \Delta P$ ), м <sup>2</sup>		2095 ± 16	
3.	Формула, примененная для расчета предельной допустимой погрешности определения площади земельного участка, с подставленными значениями и итоговые (вычисленные) значения ( $\Delta P$ ), м <sup>2</sup>		$\Delta P = 3.5 * M_t * \sqrt{P} = 3.5 * 0,1 * \sqrt{2095} = 16$	
4.	Площадь земельного участка согласно сведениям Единого государственного реестра недвижимости (Ркад), м <sup>2</sup>		2095	
5.	Оценка расхождения Р и Ркад (Р - Ркад), м <sup>2</sup>		-	
6.	Предельные минимальный и максимальный размеры земельного участка (Рмин и Рмакс), м <sup>2</sup>		-	
7.	Кадастровый номер или иной государственный учетный номер (инвентарный) объекта недвижимости, расположенного на земельном участке		47:05:1109001:298	
8.	Вид (виды) разрешенного использования		для ведения личного подсобного хозяйства	
8.1.	Дополнительные сведения об использовании земельного участка		-	
9.	Сведения о земельных участках (землях общего пользования, территории общего пользования), посредством которых обеспечивается доступ		Земли общего пользования	
10.	Иные сведения		-	
<b>4. Пояснения к сведениям об уточняемом земельном участке с кадастровым номером 47:05:1109001:81 :</b>				
1.	-			

## Сведения об уточняемых земельных участках, необходимые для исправления реестровых ошибок в сведениях о местоположении их границ

### 1. Сведения о характерных точках границ уточняемого земельного участка с кадастровым номером 47:05:1109001:72 :

Система координат МСК-47, зона 3

Зона №3

Обозначение характерных точек границ	Координаты, м				Метод определения координат	Формулы, примененные для расчета средней квадратической погрешности определения координат характерных точек границ (Mt), с подставленными в такие формулы значениями и итоговые (вычисленные) значения Mt, м	Описание закрепления точки
	содержатся в Едином государственном реестре недвижимости		определены в результате выполнения комплексных кадастровых работ				
	X	Y	X	Y			
1	2	3	4	5	6	7	8
129	494911.26	3299092.90	494911.26	3299092.90	-	-	-
135	-	-	494925.31	3299107.00	-	-	-
130	494927.15	3299108.85	494927.15	3299108.85	-	-	-
131	494915.83	3299120.15	494915.83	3299120.15	-	-	-
134	-	-	494906.00	3299110.30	-	0.30	-
132	494899.93	3299104.22	494899.93	3299104.22	-	-	-
129	494911.26	3299092.90	494911.26	3299092.90	-	-	-

### 2. Сведения о частях границ уточняемого земельного участка с кадастровым номером 47:05:1109001:72 :

Обозначение части границ		Горизонтальное проложение (S), м	Описание прохождения части границ	Сведения о согласовании местоположения границ (согласовано/спорное)
от т.	до т.			
1	2	3	4	5
129	135	19.91	-	-
135	130	2.61	-	-
130	131	15.99	-	-
131	134	13.92	-	-
134	132	8.59	-	-
132	129	16.02	-	-

### 3. Сведения о характеристиках уточняемого земельного участка с кадастровым номером 47:05:1109001:72 :

№ п/п	Наименование характеристики	Значение характеристики
1	2	3
1.	Адрес земельного участка	-
1.1.	Сведения о местоположении земельного участка (при отсутствии адреса) в структурированном в соответствии с федеральной информационной адресной системой виде	Российская Федерация, Ленинградская область, район Подпорожский, деревня Лукинская, переулок Почтовый, дом 2
1.2.	Дополнительные сведения о местоположении земельного участка	-
2.	Площадь земельного участка ± величина погрешности определения (вычисления) площади ( $P \pm \Delta P$ ), м <sup>2</sup>	360 ± 7

<b>3. Сведения о характеристиках уточняемого земельного участка с кадастровым номером 47:05:1109001:72 :</b>		
<b>№ п/п</b>	<b>Наименование характеристики</b>	<b>Значение характеристики</b>
<b>1</b>	<b>2</b>	<b>3</b>
3.	Формула, примененная для расчета предельной допустимой погрешности определения площади земельного участка, с подставленными значениями и итоговые (вычисленные) значения ( $\Delta P$ ), м2	$\Delta P=3.5*Mt*\sqrt{P}=3.5*0,1*\sqrt{360}=7$
4.	Площадь земельного участка согласно сведениям Единого государственного реестра недвижимости (Ркад), м2	360
5.	Оценка расхождения Р и Ркад (Р - Ркад), м2	-
6.	Предельные минимальный и максимальный размеры земельного участка (Рмин и Рмакс), м2	- -
7.	Кадастровый номер или иной государственный учетный номер (инвентарный) объекта недвижимости, расположенного на земельном участке	47:05:1109001:83
8.	Вид (виды) разрешенного использования	для производственной деятельности
8.1.	Дополнительные сведения об использовании земельного участка	-
9.	Сведения о земельных участках (землях общего пользования, территории общего пользования), посредством которых обеспечивается доступ	Земли общего пользования
10.	Иные сведения	-
<b>4. Пояснения к сведениям об уточняемом земельном участке с кадастровым номером 47:05:1109001:72 :</b>		
1.	-	

## Сведения об уточняемых земельных участках, необходимые для исправления реестровых ошибок в сведениях о местоположении их границ

**1. Сведения о характерных точках границ уточняемого земельного участка с кадастровым номером 47:05:1109001:78 :**

Система координат МСК-47, зона 3

Зона №3

Обозначение характерных точек границ	Координаты, м				Метод определения координат	Формулы, примененные для расчета средней квадратической погрешности определения координат характерных точек границ (Mt), с подставленными в такие формулы значениями и итоговые (вычисленные) значения Mt, м	Описание закрепления точки
	содержатся в Едином государственном реестре недвижимости		определены в результате выполнения комплексных кадастровых работ				
	X	Y	X	Y			
1	2	3	4	5	6	7	8
133	494891.66	3299113.62	494891.66	3299113.62	-	0.30	-
134	494906.00	3299110.30	-	-	-	0.30	-
131	494915.83	3299120.15	494915.83	3299120.15	-	0.30	-
130	494927.15	3299108.85	494927.15	3299108.85	-	0.30	-
135	494925.31	3299107.00	494925.31	3299107.00	-	0.30	-
136	494927.78	3299104.40	494927.78	3299104.40	-	0.30	-
137	494928.68	3299105.37	494928.68	3299105.37	-	0.30	-
138	494930.16	3299107.18	494930.16	3299107.18	-	0.30	-
н318У	-	-	494922.59	3299135.51	-	0.30	-
н319У	-	-	494921.70	3299138.85	-	0.30	-
139	494920.68	3299142.67	494920.68	3299142.67	-	0.30	-
н286У	-	-	494913.03	3299135.01	-	-	-
133	494891.66	3299113.62	494891.66	3299113.62	-	0.30	-

**2. Сведения о частях границ уточняемого земельного участка с кадастровым номером 47:05:1109001:78 :**

Обозначение части границ		Горизонтальное положение (S), м	Описание прохождения части границ	Сведения о согласовании местоположения границ (согласовано/спорное)
от т.	до т.			
1	2	3	4	5
133	131	25.04	-	-
131	130	15.99	-	-
130	135	2.61	-	-
135	136	3.59	-	-
136	137	1.32	-	-
137	138	2.34	-	-
138	н318У	29.32	-	-
н318У	н319У	3.46	-	-
н319У	139	3.95	-	-
139	н286У	10.83	-	-
н286У	133	30.24	-	-

<b>3. Сведения о характеристиках уточняемого земельного участка с кадастровым номером 47:05:1109001:78 :</b>		
<b>№ п/п</b>	<b>Наименование характеристики</b>	<b>Значение характеристики</b>
<b>1</b>	<b>2</b>	<b>3</b>
1.	Адрес земельного участка	-
1.1.	Сведения о местоположении земельного участка (при отсутствии адреса) в структурированном в соответствии с федеральной информационной адресной системой виде	Российская Федерация, Ленинградская область, район Подпорожский, деревня Лукинская
1.2.	Дополнительные сведения о местоположении земельного участка	-
2.	Площадь земельного участка ± величина погрешности определения (вычисления) площади ( $P \pm \Delta P$ ), м <sup>2</sup>	468 ± 8
3.	Формула, примененная для расчета предельной допустимой погрешности определения площади земельного участка, с подставленными значениями и итоговые (вычисленные) значения ( $\Delta P$ ), м <sup>2</sup>	$\Delta P = 3.5 * M_t * \sqrt{P} = 3.5 * 0,1 * \sqrt{468} = 8$
4.	Площадь земельного участка согласно сведениям Единого государственного реестра недвижимости ( $P_{\text{кад}}$ ), м <sup>2</sup>	555
5.	Оценка расхождения $P$ и $P_{\text{кад}}$ ( $P - P_{\text{кад}}$ ), м <sup>2</sup>	87
6.	Предельные минимальный и максимальный размеры земельного участка ( $P_{\text{мин}}$ и $P_{\text{макс}}$ ), м <sup>2</sup>	- -
7.	Кадастровый номер или иной государственный учетный номер (инвентарный) объекта недвижимости, расположенного на земельном участке	-
8.	Вид (виды) разрешенного использования	для размещения антенно-мачтового сооружения
8.1.	Дополнительные сведения об использовании земельного участка	-
9.	Сведения о земельных участках (землях общего пользования, территории общего пользования), посредством которых обеспечивается доступ	Земли общего пользования
10.	Иные сведения	-
<b>4. Пояснения к сведениям об уточняемом земельном участке с кадастровым номером 47:05:1109001:78 :</b>		
1.	-	

## Сведения об уточняемых земельных участках, необходимые для исправления реестровых ошибок в сведениях о местоположении их границ

### 1. Сведения о характерных точках границ уточняемого земельного участка с кадастровым номером 47:05:1109001:2 :

Система координат МСК-47, зона 3

Зона №3

Обозначение характерных точек границ	Координаты, м				Метод определения координат	Формулы, примененные для расчета средней квадратической погрешности определения координат характерных точек границ (Mt), с подставленными в такие формулы значениями и итоговые (вычисленные) значения Mt, м	Описание закрепления точки
	содержатся в Едином государственном реестре недвижимости		определены в результате выполнения комплексных кадастровых работ				
	X	Y	X	Y			
1	2	3	4	5	6	7	8
140	494749.40	3298824.49	494749.40	3298824.49	-	0.10	-
141	494750.88	3298837.06	494750.88	3298837.06	-	0.10	-
н270У	-	-	494752.60	3298850.33	-	0.10	-
142	494752.93	3298852.85	494752.93	3298852.85	-	0.10	-
143	494753.74	3298855.53	494753.74	3298855.53	-	0.10	-
144	494750.47	3298856.52	494750.47	3298856.52	-	0.10	-
н278У	-	-	494751.21	3298859.16	-	-	-
н277У	-	-	494751.90	3298861.60	-	-	-
145	494753.53	3298867.41	494753.53	3298867.41	-	0.10	-
146	494739.65	3298869.90	494739.65	3298869.90	-	0.10	-
147	494736.58	3298826.69	494736.58	3298826.69	-	0.10	-
140	494749.40	3298824.49	494749.40	3298824.49	-	0.10	-

### 2. Сведения о частях границ уточняемого земельного участка с кадастровым номером 47:05:1109001:2 :

Обозначение части границ		Горизонтальное проложение (S), м	Описание прохождения части границ	Сведения о согласовании местоположения границ (согласовано/спорное)
от т.	до т.			
1	2	3	4	5
140	141	12.66	-	-
141	н270У	13.38	-	-
н270У	142	2.54	-	-
142	143	2.80	-	-
143	144	3.42	-	-
144	н278У	2.74	-	-
н278У	н277У	2.54	-	-
н277У	145	6.03	-	-
145	146	14.10	-	-
146	147	43.32	-	-
147	140	13.01	-	-

<b>3. Сведения о характеристиках уточняемого земельного участка с кадастровым номером 47:05:1109001:2 :</b>		
<b>№ п/п</b>	<b>Наименование характеристики</b>	<b>Значение характеристики</b>
<b>1</b>	<b>2</b>	<b>3</b>
1.	Адрес земельного участка	-
1.1.	Сведения о местоположении земельного участка (при отсутствии адреса) в структурированном в соответствии с федеральной информационной адресной системой виде	Российская Федерация, Ленинградская область, район Подпорожский, сельское поселение Винницкое, деревня Лукинская, улица Покровская, дом 25а
1.2.	Дополнительные сведения о местоположении земельного участка	-
2.	Площадь земельного участка ± величина погрешности определения (вычисления) площади ( $P \pm \Delta P$ ), м <sup>2</sup>	585 ± 8
3.	Формула, примененная для расчета предельной допустимой погрешности определения площади земельного участка, с подставленными значениями и итоговые (вычисленные) значения ( $\Delta P$ ), м <sup>2</sup>	$\Delta P = 3.5 * M_t * \sqrt{P} = 3.5 * 0,1 * \sqrt{585} = 8$
4.	Площадь земельного участка согласно сведениям Единого государственного реестра недвижимости ( $P_{\text{кад}}$ ), м <sup>2</sup>	585
5.	Оценка расхождения $P$ и $P_{\text{кад}}$ ( $P - P_{\text{кад}}$ ), м <sup>2</sup>	-
6.	Предельные минимальный и максимальный размеры земельного участка ( $P_{\text{мин}}$ и $P_{\text{макс}}$ ), м <sup>2</sup>	- -
7.	Кадастровый номер или иной государственный учетный номер (инвентарный) объекта недвижимости, расположенного на земельном участке	47:05:1109001:99
8.	Вид (виды) разрешенного использования	для индивидуального жилищного строительства
8.1.	Дополнительные сведения об использовании земельного участка	-
9.	Сведения о земельных участках (землях общего пользования, территории общего пользования), посредством которых обеспечивается доступ	Земли общего пользования
10.	Иные сведения	-
<b>4. Пояснения к сведениям об уточняемом земельном участке с кадастровым номером 47:05:1109001:2 :</b>		
1.	-	

## Сведения об уточняемых земельных участках, необходимые для исправления реестровых ошибок в сведениях о местоположении их границ

**1. Сведения о характерных точках границ уточняемого земельного участка с кадастровым номером 47:05:1109001:286 :**

**Система координат МСК-47, зона 3**

**Зона №3**

Обозначение характерных точек границ	Координаты, м				Метод определения координат	Формулы, примененные для расчета средней квадратической погрешности определения координат характерных точек границ (Mt), с подставленными в такие формулы значениями и итоговые (вычисленные) значения Mt, м	Описание закрепления точки
	содержатся в Едином государственном реестре недвижимости		определены в результате выполнения комплексных кадастровых работ				
	X	Y	X	Y			
1	2	3	4	5	6	7	8
Внешний контур						-	
148	494744.66	3298812.62	494744.66	3298812.62	-	0.10	Закрепление отсутствует
147	494736.58	3298826.69	494736.58	3298826.69	-	0.10	Закрепление отсутствует
146	-	-	494739.65	3298869.90	-	0.10	Закрепление отсутствует
149	494739.72	3298870.90	494739.72	3298870.90	-	0.10	Закрепление отсутствует
150	494750.52	3298869.31	494750.52	3298869.31	-	0.10	Закрепление отсутствует
151	494759.33	3298921.14	494759.33	3298921.14	-	0.10	Закрепление отсутствует
736	-	-	494693.14	3298944.07	-	0.10	Закрепление отсутствует
152	494690.82	3298944.87	494690.82	3298944.87	-	0.10	Закрепление отсутствует
735	-	-	494689.41	3298942.86	-	0.10	Закрепление отсутствует
153	494669.16	3298914.05	494669.16	3298914.05	-	0.10	Закрепление отсутствует
724	-	-	494649.37	3298886.73	-	0.10	Закрепление отсутствует
154	494647.91	3298884.71	494647.91	3298884.71	-	0.10	Закрепление отсутствует
155	494654.97	3298881.57	494654.97	3298881.57	-	0.10	Закрепление отсутствует
156	494665.68	3298878.79	494665.68	3298878.79	-	0.10	Закрепление отсутствует
157	494671.49	3298896.76	494671.49	3298896.76	-	0.10	Закрепление отсутствует
158	494723.28	3298882.47	494723.28	3298882.47	-	0.10	Закрепление отсутствует
159	494715.86	3298853.21	494715.86	3298853.21	-	0.10	Закрепление отсутствует
160	494681.18	3298862.25	494681.18	3298862.25	-	0.10	Закрепление отсутствует
161	494676.50	3298846.45	494676.50	3298846.45	-	0.10	Закрепление отсутствует
162	494653.23	3298852.46	494653.23	3298852.46	-	0.10	Закрепление отсутствует
163	494638.87	3298857.81	494638.87	3298857.81	-	0.10	Закрепление отсутствует

**1. Сведения о характерных точках границ уточняемого земельного участка с кадастровым номером 47:05:1109001:286 :**

Система координат МСК-47, зона 3						Зона № 3	
Обозначение характерных точек границ	Координаты, м				Метод определения координат	Формулы, примененные для расчета средней квадратической погрешности определения координат характерных точек границ (Mt), с подставленными в такие формулы значениями и итоговые (вычисленные) значения Mt, м	Описание закрепления точки
	содержатся в Едином государственном реестре недвижимости		определены в результате выполнения комплексных кадастровых работ				
	X	Y	X	Y			
1	2	3	4	5	6	7	8
164	494638.03	3298852.24	494638.03	3298852.24	-	0.10	Закрепление отсутствует
165	494681.02	3298840.44	494681.02	3298840.44	-	0.10	Закрепление отсутствует
166	494715.28	3298833.09	494715.28	3298833.09	-	0.10	Закрепление отсутствует
167	494729.39	3298826.14	494729.39	3298826.14	-	0.10	Закрепление отсутствует
148	494744.66	3298812.62	494744.66	3298812.62	-	0.10	Закрепление отсутствует
Внутренний контур						-	
168	494714.24	3298927.68	494714.24	3298927.68	-	0.10	Закрепление отсутствует
169	494709.78	3298929.76	494709.78	3298929.76	-	0.10	Закрепление отсутствует
170	494712.37	3298935.32	494712.37	3298935.32	-	0.10	Закрепление отсутствует
171	494716.83	3298933.24	494716.83	3298933.24	-	0.10	Закрепление отсутствует
168	494714.24	3298927.68	494714.24	3298927.68	-	0.10	Закрепление отсутствует

**2. Сведения о частях границ уточняемого земельного участка с кадастровым номером 47:05:1109001:286 :**

Обозначение части границ		Горизонтальное проложение (S), м	Описание прохождения части границ	Сведения о согласовании местоположения границ (согласовано/спорное)
от т.	до т.			
1	2	3	4	5
Внешний контур				
148	147	16.23	-	-
147	146	43.32	-	-
146	149	1.00	-	-
149	150	10.92	-	-
150	151	52.57	-	-
151	736	70.05	-	-
736	152	2.45	-	-
152	735	2.46	-	-
735	153	35.21	-	-
153	724	33.73	-	-
724	154	2.49	-	-
154	155	7.73	-	-

<b>2. Сведения о частях границ уточняемого земельного участка с кадастровым номером 47:05:1109001:286 :</b>				
Обозначение части границ		Горизонтальное проложение (S), м	Описание прохождения части границ	Сведения о согласовании местоположения границ (согласовано/спорное)
от т.	до т.			
1	2	3	4	5
155	156	11.06	-	-
156	157	18.89	-	-
157	158	53.73	-	-
158	159	30.19	-	-
159	160	35.84	-	-
160	161	16.48	-	-
161	162	24.03	-	-
162	163	15.32	-	-
163	164	5.63	-	-
164	165	44.58	-	-
165	166	35.04	-	-
166	167	15.73	-	-
167	148	20.40	-	-
Внутренний контур				
168	169	4.92	-	-
169	170	6.13	-	-
170	171	4.92	-	-
171	168	6.13	-	-
<b>3. Сведения о характеристиках уточняемого земельного участка с кадастровым номером 47:05:1109001:286 :</b>				
№ п/п	Наименование характеристики		Значение характеристики	
1	2		3	
1.	Адрес земельного участка		-	
1.1.	Сведения о местоположении земельного участка (при отсутствии адреса) в структурированном в соответствии с федеральной информационной адресной системой виде		Российская Федерация, Ленинградская область, район Подпорожский, деревня Лукинская, улица Школьная, дом 2	
1.2.	Дополнительные сведения о местоположении земельного участка		-	
2.	Площадь земельного участка ± величина погрешности определения (вычисления) площади (P ± ΔP), м2		6594 ± 28	
3.	Формула, примененная для расчета предельной допустимой погрешности определения площади земельного участка, с подставленными значениями и итоговые (вычисленные) значения (ΔP), м2		$\Delta P = 3.5 * M_t * \sqrt{P} = 3.5 * 0,1 * \sqrt{6594} = 28$	
4.	Площадь земельного участка согласно сведениям Единого государственного реестра недвижимости (P <sub>кад</sub> ), м2		6594	
5.	Оценка расхождения P и P <sub>кад</sub> (P - P <sub>кад</sub> ), м2		-	
6.	Предельные минимальный и максимальный размеры земельного участка (P <sub>мин</sub> и P <sub>макс</sub> ), м2		-	
7.	Кадастровый номер или иной государственный учетный номер (инвентарный) объекта недвижимости, расположенного на земельном участке		-	

**3. Сведения о характеристиках уточняемого земельного участка с кадастровым номером 47:05:1109001:286 :**

№ п/п	Наименование характеристики	Значение характеристики
1	2	3
8.	Вид (виды) разрешенного использования	для размещения учреждений народного образования
8.1.	Дополнительные сведения об использовании земельного участка	-
9.	Сведения о земельных участках (землях общего пользования, территории общего пользования), посредством которых обеспечивается доступ	Земли общего пользования
10.	Иные сведения	-

**4. Пояснения к сведениям об уточняемом земельном участке с кадастровым номером 47:05:1109001:286 :**

1. -

## Сведения об уточняемых земельных участках, необходимые для исправления реестровых ошибок в сведениях о местоположении их границ

**1. Сведения о характерных точках границ уточняемого земельного участка с кадастровым номером 47:05:1109001:54 :**

**Система координат МСК-47, зона 3**

**Зона №3**

Обозначение характерных точек границ	Координаты, м				Метод определения координат	Формулы, примененные для расчета средней квадратической погрешности определения координат характерных точек границ (Mt), с подставленными в такие формулы значениями и итоговые (вычисленные) значения Mt, м	Описание закрепления точки
	содержатся в Едином государственном реестре недвижимости		определены в результате выполнения комплексных кадастровых работ				
	X	Y	X	Y			
1	2	3	4	5	6	7	8
Внешний контур						-	
172	495063.97	3299405.34	495063.97	3299405.34	-	0.10	Закрепление отсутствует
421	-	-	495063.47	3299407.26	-	0.10	Закрепление отсутствует
173	495058.27	3299427.19	495058.27	3299427.19	-	0.10	Закрепление отсутствует
174	495056.81	3299433.30	495056.81	3299433.30	-	0.10	Закрепление отсутствует
175	495057.99	3299437.09	495057.99	3299437.09	-	0.10	Закрепление отсутствует
176	495053.94	3299443.54	495053.94	3299443.54	-	0.10	Закрепление отсутствует
177	495031.21	3299447.63	495031.21	3299447.63	-	0.10	Закрепление отсутствует
178	495007.44	3299448.18	495007.44	3299448.18	-	0.10	Закрепление отсутствует
179	494989.26	3299449.90	494989.26	3299449.90	-	0.10	Закрепление отсутствует
180	494994.66	3299426.14	494994.66	3299426.14	-	0.10	Закрепление отсутствует
181	495051.92	3299409.75	495051.92	3299409.75	-	0.10	Закрепление отсутствует
422	-	-	495060.94	3299406.45	-	0.10	Закрепление отсутствует
172	495063.97	3299405.34	495063.97	3299405.34	-	0.10	Закрепление отсутствует
Внутренний контур						-	
182	495056.26	3299426.46	495056.26	3299426.46	-	0.10	Закрепление отсутствует
183	495055.31	3299426.77	495055.31	3299426.77	-	0.10	Закрепление отсутствует
184	495055.62	3299427.72	495055.62	3299427.72	-	0.10	Закрепление отсутствует
185	495056.57	3299427.41	495056.57	3299427.41	-	0.10	Закрепление отсутствует
182	495056.26	3299426.46	495056.26	3299426.46	-	0.10	Закрепление отсутствует

<b>2. Сведения о частях границ уточняемого земельного участка с кадастровым номером 47:05:1109001:54 :</b>				
Обозначение части границ		Горизонтальное проложение (S), м	Описание прохождения части границ	Сведения о согласовании местоположения границ (согласовано/спорное)
от т.	до т.			
1	2	3	4	5
Внешний контур				
172	421	1.98	-	-
421	173	20.60	-	-
173	174	6.28	-	-
174	175	3.97	-	-
175	176	7.62	-	-
176	177	23.10	-	-
177	178	23.78	-	-
178	179	18.26	-	-
179	180	24.37	-	-
180	181	59.56	-	-
181	422	9.60	-	-
422	172	3.23	-	-
Внутренний контур				
182	183	1.00	-	-
183	184	1.00	-	-
184	185	1.00	-	-
185	182	1.00	-	-
<b>3. Сведения о характеристиках уточняемого земельного участка с кадастровым номером 47:05:1109001:54 :</b>				
№ п/п	Наименование характеристики	Значение характеристики		
1	2	3		
1.	Адрес земельного участка	-		
1.1.	Сведения о местоположении земельного участка (при отсутствии адреса) в структурированном в соответствии с федеральной информационной адресной системой виде	Российская Федерация, Ленинградская область, район Подпорожский, деревня Лукинская, улица Озерная		
1.2.	Дополнительные сведения о местоположении земельного участка	-		
2.	Площадь земельного участка ± величина погрешности определения (вычисления) площади ( $P \pm \Delta P$ ), м <sup>2</sup>	2000 ± 16		
3.	Формула, примененная для расчета предельной допустимой погрешности определения площади земельного участка, с подставленными значениями и итоговые (вычисленные) значения ( $\Delta P$ ), м <sup>2</sup>	$\Delta P = 3.5 * M_t * \sqrt{P} = 3.5 * 0,1 * \sqrt{2000} = 16$		
4.	Площадь земельного участка согласно сведениям Единого государственного реестра недвижимости (Ркад), м <sup>2</sup>	2000		
5.	Оценка расхождения P и Ркад (P - Ркад), м <sup>2</sup>	-		
6.	Предельные минимальный и максимальный размеры земельного участка (Рмин и Рмакс), м <sup>2</sup>	-		
7.	Кадастровый номер или иной государственный учетный номер (инвентарный) объекта недвижимости, расположенного на земельном участке	47:05:1109001:151		

**3. Сведения о характеристиках уточняемого земельного участка с кадастровым номером 47:05:1109001:54 :**

<b>№ п/п</b>	<b>Наименование характеристики</b>	<b>Значение характеристики</b>
<b>1</b>	<b>2</b>	<b>3</b>
8.	Вид (виды) разрешенного использования	Для ведения личного подсобного хозяйства
8.1.	Дополнительные сведения об использовании земельного участка	-
9.	Сведения о земельных участках (землях общего пользования, территории общего пользования), посредством которых обеспечивается доступ	Земли общего пользования
10.	Иные сведения	-

**4. Пояснения к сведениям об уточняемом земельном участке с кадастровым номером 47:05:1109001:54 :**

1. -

## Сведения об уточняемых земельных участках, необходимые для исправления реестровых ошибок в сведениях о местоположении их границ

### 1. Сведения о характерных точках границ уточняемого земельного участка с кадастровым номером 47:05:1109001:28 :

Система координат МСК-47, зона 3					Зона №3		
Обозначение характерных точек границ	Координаты, м				Метод определения координат	Формулы, примененные для расчета средней квадратической погрешности определения координат характерных точек границ (Mt), с подставленными в такие формулы значениями и итоговые (вычисленные) значения Mt, м	Описание закрепления точки
	содержатся в Едином государственном реестре недвижимости		определены в результате выполнения комплексных кадастровых работ				
	X	Y	X	Y			
1	2	3	4	5	6	7	8
186	495029.76	3299014.62	495029.76	3299014.62	-	0.10	Деревянный кол
92	495027.15	3299016.22	495027.15	3299016.22	-	0.10	Деревянный кол
91	495011.57	3299026.24	495011.57	3299026.24	-	0.10	Деревянный кол
187	495010.57	3299026.88	495010.57	3299026.88	-	0.10	Деревянный кол
188	494990.38	3299005.16	494990.38	3299005.16	-	0.10	Деревянный кол
189	494974.70	3299015.77	494974.70	3299015.77	-	0.10	Деревянный кол
115	494964.81	3299002.88	494964.81	3299002.88	-	0.10	Деревянный кол
190	494957.26	3298984.94	494957.26	3298984.94	-	0.10	Деревянный кол
191	494989.50	3298960.83	494989.50	3298960.83	-	0.10	Деревянный кол
186	495029.76	3299014.62	495029.76	3299014.62	-	0.10	Деревянный кол

### 2. Сведения о частях границ уточняемого земельного участка с кадастровым номером 47:05:1109001:28 :

Обозначение части границ		Горизонтальное проложение (S), м	Описание прохождения части границ	Сведения о согласовании местоположения границ (согласовано/спорное)
от т.	до т.			
1	2	3	4	5
186	92	3.06	-	-
92	91	18.52	-	-
91	187	1.19	-	-
187	188	29.65	-	-
188	189	18.93	-	-
189	115	16.25	-	-
115	190	19.46	-	-
190	191	40.26	-	-
191	186	67.19	-	-

<b>3. Сведения о характеристиках уточняемого земельного участка с кадастровым номером 47:05:1109001:28 :</b>		
<b>№ п/п</b>	<b>Наименование характеристики</b>	<b>Значение характеристики</b>
<b>1</b>	<b>2</b>	<b>3</b>
1.	Адрес земельного участка	-
1.1.	Сведения о местоположении земельного участка (при отсутствии адреса) в структурированном в соответствии с федеральной информационной адресной системой виде	Российская Федерация, Ленинградская область, район Подпорожский, деревня Лукинская, улица Крещенская, дом 10
1.2.	Дополнительные сведения о местоположении земельного участка	-
2.	Площадь земельного участка ± величина погрешности определения (вычисления) площади ( $P \pm \Delta P$ ), м <sup>2</sup>	2300 ± 17
3.	Формула, примененная для расчета предельной допустимой погрешности определения площади земельного участка, с подставленными значениями и итоговые (вычисленные) значения ( $\Delta P$ ), м <sup>2</sup>	$\Delta P = 3.5 * M_t * \sqrt{P} = 3.5 * 0,1 * \sqrt{2300} = 17$
4.	Площадь земельного участка согласно сведениям Единого государственного реестра недвижимости ( $P_{\text{кад}}$ ), м <sup>2</sup>	2300
5.	Оценка расхождения $P$ и $P_{\text{кад}}$ ( $P - P_{\text{кад}}$ ), м <sup>2</sup>	-
6.	Предельные минимальный и максимальный размеры земельного участка ( $P_{\text{мин}}$ и $P_{\text{макс}}$ ), м <sup>2</sup>	- -
7.	Кадастровый номер или иной государственный учетный номер (инвентарный) объекта недвижимости, расположенного на земельном участке	47:05:1109001:159
8.	Вид (виды) разрешенного использования	для ведения личного подсобного хозяйства
8.1.	Дополнительные сведения об использовании земельного участка	-
9.	Сведения о земельных участках (землях общего пользования, территории общего пользования), посредством которых обеспечивается доступ	Земли общего пользования
10.	Иные сведения	-
<b>4. Пояснения к сведениям об уточняемом земельном участке с кадастровым номером 47:05:1109001:28 :</b>		
1.	-	

## Сведения об уточняемых земельных участках, необходимые для исправления реестровых ошибок в сведениях о местоположении их границ

### 1. Сведения о характерных точках границ уточняемого земельного участка с кадастровым номером 47:05:1109001:48 :

Система координат МСК-47, зона 3					Зона №3		
Обозначение характерных точек границ	Координаты, м				Метод определения координат	Формулы, примененные для расчета средней квадратической погрешности определения координат характерных точек границ (Mt), с подставленными в такие формулы значениями и итоговые (вычисленные) значения Mt, м	Описание закрепления точки
	содержатся в Едином государственном реестре недвижимости		определены в результате выполнения комплексных кадастровых работ				
	X	Y	X	Y			
1	2	3	4	5	6	7	8
192	494837.34	3298846.15	494837.34	3298846.15	-	0.30	-
46	-	-	494849.76	3298862.02	-	0.30	-
45	494865.57	3298882.24	494865.57	3298882.24	-	0.30	-
193	494860.07	3298887.22	494860.07	3298887.22	-	0.30	-
194	494836.47	3298912.63	494836.47	3298912.63	-	0.30	-
195	494831.44	3298918.09	494831.44	3298918.09	-	0.30	-
196	494798.84	3298877.46	494798.84	3298877.46	-	0.30	-
192	494837.34	3298846.15	494837.34	3298846.15	-	0.30	-

### 2. Сведения о частях границ уточняемого земельного участка с кадастровым номером 47:05:1109001:48 :

Обозначение части границ		Горизонтальное положение (S), м	Описание прохождения части границ	Сведения о согласовании местоположения границ (согласовано/спорное)
от т.	до т.			
1	2	3	4	5
192	46	20.15	-	-
46	45	25.67	-	-
45	193	7.42	-	-
193	194	34.68	-	-
194	195	7.42	-	-
195	196	52.09	-	-
196	192	49.62	-	-

### 3. Сведения о характеристиках уточняемого земельного участка с кадастровым номером 47:05:1109001:48 :

№ п/п	Наименование характеристики	Значение характеристики
1	2	3
1.	Адрес земельного участка	-
1.1.	Сведения о местоположении земельного участка (при отсутствии адреса) в структурированном в соответствии с федеральной информационной адресной системой виде	Российская Федерация, Ленинградская область, район Подпорожский, деревня Лукинская, улица Крещенская, дом 18
1.2.	Дополнительные сведения о местоположении земельного участка	-

<b>3. Сведения о характеристиках уточняемого земельного участка с кадастровым номером 47:05:1109001:48 :</b>		
<b>№ п/п</b>	<b>Наименование характеристики</b>	<b>Значение характеристики</b>
<b>1</b>	<b>2</b>	<b>3</b>
2.	Площадь земельного участка ± величина погрешности определения (вычисления) площади ( $P \pm \Delta P$ ), м <sup>2</sup>	2400 ± 17
3.	Формула, примененная для расчета предельной допустимой погрешности определения площади земельного участка, с подставленными значениями и итоговые (вычисленные) значения ( $\Delta P$ ), м <sup>2</sup>	$\Delta P = 3.5 * M_t * \sqrt{P} = 3.5 * 0,1 * \sqrt{2400} = 17$
4.	Площадь земельного участка согласно сведениям Единого государственного реестра недвижимости ( $P_{\text{кад}}$ ), м <sup>2</sup>	2400
5.	Оценка расхождения $P$ и $P_{\text{кад}}$ ( $P - P_{\text{кад}}$ ), м <sup>2</sup>	-
6.	Предельные минимальный и максимальный размеры земельного участка ( $P_{\text{мин}}$ и $P_{\text{макс}}$ ), м <sup>2</sup>	- -
7.	Кадастровый номер или иной государственный учетный номер (инвентарный) объекта недвижимости, расположенного на земельном участке	47:05:1109001:164 47:05:1109001:513
8.	Вид (виды) разрешенного использования	для индивидуального жилищного строительства
8.1.	Дополнительные сведения об использовании земельного участка	-
9.	Сведения о земельных участках (землях общего пользования, территории общего пользования), посредством которых обеспечивается доступ	Земли общего пользования
10.	Иные сведения	-
<b>4. Пояснения к сведениям об уточняемом земельном участке с кадастровым номером 47:05:1109001:48 :</b>		
1.	-	

## Сведения об уточняемых земельных участках, необходимые для исправления реестровых ошибок в сведениях о местоположении их границ

**1. Сведения о характерных точках границ уточняемого земельного участка с кадастровым номером 47:05:1109001:37 :**

**Система координат МСК-47, зона 3**

**Зона №3**

Обозначение характерных точек границ	Координаты, м				Метод определения координат	Формулы, примененные для расчета средней квадратической погрешности определения координат характерных точек границ (Mt), с подставленными в такие формулы значениями и итоговые (вычисленные) значения Mt, м	Описание закрепления точки
	содержатся в Едином государственном реестре недвижимости		определены в результате выполнения комплексных кадастровых работ				
	X	Y	X	Y			
1	2	3	4	5	6	7	8
47:05:1109001:37 (1)						-	
197	495126.31	3299140.41	495126.31	3299140.41	-	0.1	Штырь, арматура, стержень
198	495101.45	3299170.58	495101.45	3299170.58	-	0.1	Штырь, арматура, стержень
199	495077.53	3299167.10	495077.53	3299167.10	-	0.1	Штырь, арматура, стержень
200	495076.33	3299160.75	495076.33	3299160.75	-	0.1	Штырь, арматура, стержень
201	495098.72	3299143.81	495098.72	3299143.81	-	0.1	Штырь, арматура, стержень
202	495100.44	3299137.56	495100.44	3299137.56	-	0.1	Штырь, арматура, стержень
203	495111.53	3299127.49	495111.53	3299127.49	-	0.1	Штырь, арматура, стержень
197	495126.31	3299140.41	495126.31	3299140.41	-	0.1	Штырь, арматура, стержень
47:05:1109001:37 (2)						-	
204	495086.64	3299071.48	495086.64	3299071.48	-	0.1	Штырь, арматура, стержень
н119У	-	-	495082.04	3299078.71	Фотограмметрический метод	0.1	-
н120У	-	-	495080.01	3299081.91	-	0.1	Штырь, арматура, стержень
205	495079.38	3299082.90	495079.38	3299082.90	-	0.1	Угол забора (изгороди, ограды)
206	495078.35	3299087.48	495078.35	3299087.48	-	0.1	Угол здания (сооружения)
21	495068.23	3299096.84	495068.23	3299096.84	-	0.1	Штырь, арматура, стержень

<b>1. Сведения о характерных точках границ уточняемого земельного участка с кадастровым номером 47:05:1109001:37 :</b>							
<b>Система координат МСК-47, зона 3</b>						<b>Зона № 3</b>	
<b>Обозначение характерных точек границ</b>	<b>Координаты, м</b>				<b>Метод определения координат</b>	<b>Формулы, примененные для расчета средней квадратической погрешности определения координат характерных точек границ (Mt), с подставленными в такие формулы значениями и итоговые (вычисленные) значения Mt, м</b>	<b>Описание закрепления точки</b>
	<b>содержатся в Едином государственном реестре недвижимости</b>		<b>определены в результате выполнения комплексных кадастровых работ</b>				
	<b>X</b>	<b>Y</b>	<b>X</b>	<b>Y</b>			
<b>1</b>	<b>2</b>	<b>3</b>	<b>4</b>	<b>5</b>	<b>6</b>	<b>7</b>	<b>8</b>
20	495042.66	3299067.29	495042.66	3299067.29	-	0.1	Штырь, арматура, стержень
106	495061.87	3299053.08	495061.87	3299053.08	-	0.1	Штырь, арматура, стержень
207	495062.93	3299052.29	495062.93	3299052.29	-	0.1	Штырь, арматура, стержень
204	495086.64	3299071.48	495086.64	3299071.48	-	0.1	Штырь, арматура, стержень
47:05:1109001:37 (3)						-	
197	495126.31	3299140.41	495126.31	3299140.41	-	0.10	Штырь, арматура, стержень
н335У	-	-	495131.75	3299145.17	-	0.10	Штырь, арматура, стержень
208	495143.58	3299155.51	-	-	-	0.10	Штырь, арматура, стержень
н336У	-	-	495143.62	3299155.54	-	0.10	Штырь, арматура, стержень
209	495148.62	3299159.91	495148.62	3299159.91	-	0.10	Штырь, арматура, стержень
210	495149.50	3299177.57	495149.50	3299177.57	-	0.10	Штырь, арматура, стержень
198	495101.45	3299170.58	495101.45	3299170.58	-	0.10	Штырь, арматура, стержень
197	495126.31	3299140.41	495126.31	3299140.41	-	0.10	Штырь, арматура, стержень
<b>2. Сведения о частях границ уточняемого земельного участка с кадастровым номером 47:05:1109001:37 :</b>							
<b>Обозначение части границ</b>		<b>Горизонтальное проложение (S), м</b>	<b>Описание прохождения части границ</b>	<b>Сведения о согласовании местоположения границ (согласовано/спорное)</b>			
<b>от т.</b>	<b>до т.</b>						
<b>1</b>	<b>2</b>	<b>3</b>	<b>4</b>	<b>5</b>			
47:05:1109001:37 (1)							
197	198	39.09	-	-			

<b>2. Сведения о частях границ уточняемого земельного участка с кадастровым номером 47:05:1109001:37 :</b>				
Обозначение части границ		Горизонтальное проложение (S), м	Описание прохождения части границ	Сведения о согласовании местоположения границ (согласовано/спорное)
от т.	до т.			
1	2	3	4	5
198	199	24.17	-	-
199	200	6.46	-	-
200	201	28.08	-	-
201	202	6.48	-	-
202	203	14.98	-	-
203	197	19.63	-	-
47:05:1109001:37 (2)				
204	н119У	8.57	-	-
н119У	н120У	3.79	-	-
н120У	205	1.17	-	-
205	206	4.69	-	-
206	21	13.78	-	-
21	20	39.08	-	-
20	106	23.89	-	-
106	207	1.32	-	-
207	204	30.50	-	-
47:05:1109001:37 (3)				
197	н335У	7.23	-	-
н335У	н336У	15.76	-	-
н336У	209	6.64	-	-
209	210	17.68	-	-
210	198	48.56	-	-
198	197	39.09	-	-
<b>3. Сведения о характеристиках уточняемого земельного участка с кадастровым номером 47:05:1109001:37 :</b>				
№ п/п	Наименование характеристики	Значение характеристики		
1	2	3		
1.	Адрес земельного участка	-		
1.1.	Сведения о местоположении земельного участка (при отсутствии адреса) в структурированном в соответствии с федеральной информационной адресной системой виде	Российская Федерация, Ленинградская область, район Подпорожский, деревня Лукинская, улица Крещенская, дом 6		
1.2.	Дополнительные сведения о местоположении земельного участка	-		
2.	Площадь земельного участка ± величина погрешности определения (вычисления) площади ( $P \pm \Delta P$ ), м <sup>2</sup>	3000 ± 19 999.96 ± 11.07 (1) 999.90 ± 11.07 (2) 1000.09 ± 11.07 (3)		

<b>3. Сведения о характеристиках уточняемого земельного участка с кадастровым номером 47:05:1109001:37 :</b>		
<b>№ п/п</b>	<b>Наименование характеристики</b>	<b>Значение характеристики</b>
<b>1</b>	<b>2</b>	<b>3</b>
3.	Формула, примененная для расчета предельной допустимой погрешности определения площади земельного участка, с подставленными значениями и итоговые (вычисленные) значения ( $\Delta P$ ), м <sup>2</sup>	$\Delta P = 3.5 * M_t * \sqrt{P} = 3.5 * 0,1 * \sqrt{3000} = 19$ (1) $\Delta P = 3.5 * M_t * \sqrt{P} = 3.5 * 0,1 * \sqrt{999.96} = 11.$ 07 (2) $\Delta P = 3.5 * M_t * \sqrt{P} = 3.5 * 0,1 * \sqrt{999.90} = 11.$ 07 (3) $\Delta P = 3.5 * M_t * \sqrt{P} = 3.5 * 0,1 * \sqrt{1000.09} = 11$ .07
4.	Площадь земельного участка согласно сведениям Единого государственного реестра недвижимости (Р <sub>кад</sub> ), м <sup>2</sup>	3000
5.	Оценка расхождения Р и Р <sub>кад</sub> (Р - Р <sub>кад</sub> ), м <sup>2</sup>	-
6.	Предельные минимальный и максимальный размеры земельного участка (Р <sub>мин</sub> и Р <sub>макс</sub> ), м <sup>2</sup>	- -
7.	Кадастровый номер или иной государственный учетный номер (инвентарный) объекта недвижимости, расположенного на земельном участке	47:05:1109001:141
8.	Вид (виды) разрешенного использования	для ведения личного подсобного хозяйства
8.1.	Дополнительные сведения об использовании земельного участка	-
9.	Сведения о земельных участках (землях общего пользования, территории общего пользования), посредством которых обеспечивается доступ	Земли общего пользования (1) Земли общего пользования (2) Земли общего пользования (3) Земли общего пользования
10.	Иные сведения	-
<b>4. Пояснения к сведениям об уточняемом земельном участке с кадастровым номером 47:05:1109001:37 :</b>		
1.	-	

## Сведения об уточняемых земельных участках, необходимые для исправления реестровых ошибок в сведениях о местоположении их границ

### 1. Сведения о характерных точках границ уточняемого земельного участка с кадастровым номером 47:05:1109001:515 :

Система координат МСК-47, зона 3					Зона №3		
Обозначение характерных точек границ	Координаты, м				Метод определения координат	Формулы, примененные для расчета средней квадратической погрешности определения координат характерных точек границ (Mt), с подставленными в такие формулы значениями и итоговые (вычисленные) значения Mt, м	Описание закрепления точки
	содержатся в Едином государственном реестре недвижимости		определены в результате выполнения комплексных кадастровых работ				
	X	Y	X	Y			
1	2	3	4	5	6	7	8
211	494679.93	3298826.57	494679.93	3298826.57	-	0.1	-
165	494681.02	3298840.44	494681.02	3298840.44	-	0.1	-
164	494638.03	3298852.24	494638.03	3298852.24	-	0.1	-
722	-	-	494636.63	3298842.96	-	0.1	-
212	494634.72	3298830.39	494634.72	3298830.39	-	0.1	-
211	494679.93	3298826.57	494679.93	3298826.57	-	0.1	-

### 2. Сведения о частях границ уточняемого земельного участка с кадастровым номером 47:05:1109001:515 :

Обозначение части границ		Горизонтальное проложение (S), м	Описание прохождения части границ	Сведения о согласовании местоположения границ (согласовано/спорное)
от т.	до т.			
1	2	3	4	5
211	165	13.91	-	-
165	164	44.58	-	-
164	722	9.39	-	-
722	212	12.71	-	-
212	211	45.37	-	-

### 3. Сведения о характеристиках уточняемого земельного участка с кадастровым номером 47:05:1109001:515 :

№ п/п	Наименование характеристики	Значение характеристики
1	2	3
1.	Адрес земельного участка	-
1.1.	Сведения о местоположении земельного участка (при отсутствии адреса) в структурированном в соответствии с федеральной информационной адресной системой виде	Российская Федерация, Ленинградская область, район Подпорожский, деревня Лукинская, улица Школьная, участок 2в
1.2.	Дополнительные сведения о местоположении земельного участка	-
2.	Площадь земельного участка ± величина погрешности определения (вычисления) площади (P ± ΔP), м2	805 ± 10
3.	Формула, примененная для расчета предельной допустимой погрешности определения площади земельного участка, с подставленными значениями и итоговые (вычисленные) значения (ΔP), м2	$\Delta P = 3.5 * Mt * \sqrt{P} = 3.5 * 0,1 * \sqrt{805} = 10$

<b>3. Сведения о характеристиках уточняемого земельного участка с кадастровым номером 47:05:1109001:515 :</b>		
<b>№ п/п</b>	<b>Наименование характеристики</b>	<b>Значение характеристики</b>
<b>1</b>	<b>2</b>	<b>3</b>
4.	Площадь земельного участка согласно сведениям Единого государственного реестра недвижимости (Ркад), м2	805
5.	Оценка расхождения Р и Ркад (Р - Ркад), м2	-
6.	Предельные минимальный и максимальный размеры земельного участка (Рмин и Рмакс), м2	- -
7.	Кадастровый номер или иной государственный учетный номер (инвентарный) объекта недвижимости, расположенного на земельном участке	-
8.	Вид (виды) разрешенного использования	для размещения учреждений народного образования
8.1.	Дополнительные сведения об использовании земельного участка	-
9.	Сведения о земельных участках (землях общего пользования, территории общего пользования), посредством которых обеспечивается доступ	Земли общего пользования
10.	Иные сведения	-
<b>4. Пояснения к сведениям об уточняемом земельном участке с кадастровым номером 47:05:1109001:515 :</b>		
1.	-	

## Сведения об уточняемых земельных участках, необходимые для исправления реестровых ошибок в сведениях о местоположении их границ

### 1. Сведения о характерных точках границ уточняемого земельного участка с кадастровым номером 47:05:1109001:73 :

Система координат МСК-47, зона 3

Зона №3

Обозначение характерных точек границ	Координаты, м				Метод определения координат	Формулы, примененные для расчета средней квадратической погрешности определения координат характерных точек границ (Mt), с подставленными в такие формулы значениями и итоговые (вычисленные) значения Mt, м	Описание закрепления точки
	содержатся в Едином государственном реестре недвижимости		определены в результате выполнения комплексных кадастровых работ				
	X	Y	X	Y			
1	2	3	4	5	6	7	8
213	494488.17	3298432.44	494488.17	3298432.44	-	-	-
214	494515.73	3298421.99	494515.73	3298421.99	-	-	-
215	494527.04	3298462.62	494527.04	3298462.62	-	-	-
216	494519.69	3298464.93	494519.69	3298464.93	-	-	-
217	494541.83	3298508.67	494541.83	3298508.67	-	-	-
702	-	-	494527.20	3298517.14	-	-	-
218	494526.20	3298517.72	494526.20	3298517.72	-	-	-
219	494495.11	3298477.27	494495.11	3298477.27	-	-	-
701	-	-	494493.64	3298467.80	-	-	-
213	494488.17	3298432.44	494488.17	3298432.44	-	-	-

### 2. Сведения о частях границ уточняемого земельного участка с кадастровым номером 47:05:1109001:73 :

Обозначение части границ		Горизонтальное проложение (S), м	Описание прохождения части границ	Сведения о согласовании местоположения границ (согласовано/спорное)
от т.	до т.			
1	2	3	4	5
213	214	29.47	-	-
214	215	42.17	-	-
215	216	7.70	-	-
216	217	49.02	-	-
217	702	16.90	-	-
702	218	1.16	-	-
218	219	51.02	-	-
219	701	9.58	-	-
701	213	35.78	-	-

### 3. Сведения о характеристиках уточняемого земельного участка с кадастровым номером 47:05:1109001:73 :

№ п/п	Наименование характеристики	Значение характеристики
1	2	3
1.	Адрес земельного участка	-

<b>3. Сведения о характеристиках уточняемого земельного участка с кадастровым номером 47:05:1109001:73 :</b>		
<b>№ п/п</b>	<b>Наименование характеристики</b>	<b>Значение характеристики</b>
<b>1</b>	<b>2</b>	<b>3</b>
1.1.	Сведения о местоположении земельного участка (при отсутствии адреса) в структурированном в соответствии с федеральной информационной адресной системой виде	Российская Федерация, Ленинградская область, район Подпорожский, деревня Лукинская, улица Школьная, дом 12
1.2.	Дополнительные сведения о местоположении земельного участка	-
2.	Площадь земельного участка ± величина погрешности определения (вычисления) площади ( $P \pm \Delta P$ ), м <sup>2</sup>	2500 ± 18
3.	Формула, примененная для расчета предельной допустимой погрешности определения площади земельного участка, с подставленными значениями и итоговые (вычисленные) значения ( $\Delta P$ ), м <sup>2</sup>	$\Delta P = 3.5 * M_t * \sqrt{P} = 3.5 * 0,1 * \sqrt{2500} = 18$
4.	Площадь земельного участка согласно сведениям Единого государственного реестра недвижимости ( $P_{\text{кад}}$ ), м <sup>2</sup>	2500
5.	Оценка расхождения $P$ и $P_{\text{кад}}$ ( $P - P_{\text{кад}}$ ), м <sup>2</sup>	-
6.	Предельные минимальный и максимальный размеры земельного участка ( $P_{\text{мин}}$ и $P_{\text{макс}}$ ), м <sup>2</sup>	- -
7.	Кадастровый номер или иной государственный учетный номер (инвентарный) объекта недвижимости, расположенного на земельном участке	-
8.	Вид (виды) разрешенного использования	для индивидуального жилищного строительства
8.1.	Дополнительные сведения об использовании земельного участка	-
9.	Сведения о земельных участках (землях общего пользования, территории общего пользования), посредством которых обеспечивается доступ	Земли общего пользования
10.	Иные сведения	-
<b>4. Пояснения к сведениям об уточняемом земельном участке с кадастровым номером 47:05:1109001:73 :</b>		
1.	-	

## Сведения об уточняемых земельных участках, необходимые для исправления реестровых ошибок в сведениях о местоположении их границ

### 1. Сведения о характерных точках границ уточняемого земельного участка с кадастровым номером 47:05:1109001:44 :

Система координат МСК-47, зона 3

Зона №3

Обозначение характерных точек границ	Координаты, м				Метод определения координат	Формулы, примененные для расчета средней квадратической погрешности определения координат характерных точек границ (Mt), с подставленными в такие формулы значениями и итоговые (вычисленные) значения Mt, м	Описание закрепления точки
	содержатся в Едином государственном реестре недвижимости		определены в результате выполнения комплексных кадастровых работ				
	X	Y	X	Y			
1	2	3	4	5	6	7	8
220	494882.28	3299117.43	494882.28	3299117.43	-	0.30	-
776	-	-	494873.31	3299124.58	-	0.30	-
221	494872.94	3299124.88	494872.94	3299124.88	-	0.30	-
222	494869.13	3299119.26	494869.13	3299119.26	-	0.30	-
775	-	-	494871.44	3299117.33	-	0.30	-
223	494877.79	3299112.04	494877.79	3299112.04	-	0.30	-
220	494882.28	3299117.43	494882.28	3299117.43	-	0.30	-

### 2. Сведения о частях границ уточняемого земельного участка с кадастровым номером 47:05:1109001:44 :

Обозначение части границ		Горизонтальное проложение (S), м	Описание прохождения части границ	Сведения о согласовании местоположения границ (согласовано/спорное)
от т.	до т.			
1	2	3	4	5
220	776	11.47	-	-
776	221	0.48	-	-
221	222	6.79	-	-
222	775	3.01	-	-
775	223	8.26	-	-
223	220	7.02	-	-

### 3. Сведения о характеристиках уточняемого земельного участка с кадастровым номером 47:05:1109001:44 :

№ п/п	Наименование характеристики	Значение характеристики
1	2	3
1.	Адрес земельного участка	-
1.1.	Сведения о местоположении земельного участка (при отсутствии адреса) в структурированном в соответствии с федеральной информационной адресной системой виде	Российская Федерация, Ленинградская область, район Подпорожский, деревня Лукинская, улица Покровская, дом 16
1.2.	Дополнительные сведения о местоположении земельного участка	-
2.	Площадь земельного участка ± величина погрешности определения (вычисления) площади ( $P \pm \Delta P$ ), м <sup>2</sup>	80 ± 3

<b>3. Сведения о характеристиках уточняемого земельного участка с кадастровым номером 47:05:1109001:44 :</b>		
<b>№ п/п</b>	<b>Наименование характеристики</b>	<b>Значение характеристики</b>
<b>1</b>	<b>2</b>	<b>3</b>
3.	Формула, примененная для расчета предельной допустимой погрешности определения площади земельного участка, с подставленными значениями и итоговые (вычисленные) значения ( $\Delta P$ ), м <sup>2</sup>	$\Delta P=3.5*Mt*\sqrt{P}=3.5*0,1*\sqrt{80}=3$
4.	Площадь земельного участка согласно сведениям Единого государственного реестра недвижимости (Ркад), м <sup>2</sup>	80
5.	Оценка расхождения Р и Ркад (Р - Ркад), м <sup>2</sup>	-
6.	Предельные минимальный и максимальный размеры земельного участка (Рмин и Рмакс), м <sup>2</sup>	- -
7.	Кадастровый номер или иной государственный учетный номер (инвентарный) объекта недвижимости, расположенного на земельном участке	47:05:1109001:199
8.	Вид (виды) разрешенного использования	для размещения торгового павильона
8.1.	Дополнительные сведения об использовании земельного участка	-
9.	Сведения о земельных участках (землях общего пользования, территории общего пользования), посредством которых обеспечивается доступ	Земли общего пользования
10.	Иные сведения	-
<b>4. Пояснения к сведениям об уточняемом земельном участке с кадастровым номером 47:05:1109001:44 :</b>		
1.	-	

## Сведения об уточняемых земельных участках, необходимые для исправления реестровых ошибок в сведениях о местоположении их границ

### 1. Сведения о характерных точках границ уточняемого земельного участка с кадастровым номером 47:05:1109001:64 :

Система координат МСК-47, зона 3

Зона №3

Обозначение характерных точек границ	Координаты, м				Метод определения координат	Формулы, примененные для расчета средней квадратической погрешности определения координат характерных точек границ (Mt), с подставленными в такие формулы значениями и итоговые (вычисленные) значения Mt, м	Описание закрепления точки
	содержатся в Едином государственном реестре недвижимости		определены в результате выполнения комплексных кадастровых работ				
	X	Y	X	Y			
1	2	3	4	5	6	7	8
224	494866.12	3299081.12	494866.12	3299081.12	-	-	-
225	494866.36	3299083.26	494866.36	3299083.26	-	-	-
226	494875.69	3299082.23	494875.69	3299082.23	-	-	-
227	494876.53	3299092.88	494876.53	3299092.88	-	-	-
771	-	-	494861.25	3299094.69	-	-	-
228	494859.39	3299094.91	494859.39	3299094.91	-	-	-
770	-	-	494859.09	3299092.52	-	-	-
229	494858.03	3299084.20	494858.03	3299084.20	-	-	-
230	494860.65	3299083.91	494860.65	3299083.91	-	-	-
231	494860.40	3299081.76	494860.40	3299081.76	-	-	-
224	494866.12	3299081.12	494866.12	3299081.12	-	-	-

### 2. Сведения о частях границ уточняемого земельного участка с кадастровым номером 47:05:1109001:64 :

Обозначение части границ		Горизонтальное проложение (S), м	Описание прохождения части границ	Сведения о согласовании местоположения границ (согласовано/спорное)
от т.	до т.			
1	2	3	4	5
224	225	2.15	-	-
225	226	9.39	-	-
226	227	10.68	-	-
227	771	15.39	-	-
771	228	1.87	-	-
228	770	2.41	-	-
770	229	8.39	-	-
229	230	2.64	-	-
230	231	2.16	-	-
231	224	5.76	-	-

<b>3. Сведения о характеристиках уточняемого земельного участка с кадастровым номером 47:05:1109001:64 :</b>		
<b>№ п/п</b>	<b>Наименование характеристики</b>	<b>Значение характеристики</b>
<b>1</b>	<b>2</b>	<b>3</b>
1.	Адрес земельного участка	-
1.1.	Сведения о местоположении земельного участка (при отсутствии адреса) в структурированном в соответствии с федеральной информационной адресной системой виде	Российская Федерация, Ленинградская область, район Подпорожский, деревня Лукинская, улица Покровская, дом 17
1.2.	Дополнительные сведения о местоположении земельного участка	-
2.	Площадь земельного участка $\pm$ величина погрешности определения (вычисления) площади ( $P \pm \Delta P$ ), м <sup>2</sup>	200 $\pm$ 5
3.	Формула, примененная для расчета предельной допустимой погрешности определения площади земельного участка, с подставленными значениями и итоговые (вычисленные) значения ( $\Delta P$ ), м <sup>2</sup>	$\Delta P = 3.5 * M_t * \sqrt{P} = 3.5 * 0,1 * \sqrt{200} = 5$
4.	Площадь земельного участка согласно сведениям Единого государственного реестра недвижимости ( $P_{\text{кад}}$ ), м <sup>2</sup>	200
5.	Оценка расхождения $P$ и $P_{\text{кад}}$ ( $P - P_{\text{кад}}$ ), м <sup>2</sup>	-
6.	Предельные минимальный и максимальный размеры земельного участка ( $P_{\text{мин}}$ и $P_{\text{макс}}$ ), м <sup>2</sup>	- -
7.	Кадастровый номер или иной государственный учетный номер (инвентарный) объекта недвижимости, расположенного на земельном участке	47:05:1109001:200
8.	Вид (виды) разрешенного использования	для размещения административного здания
8.1.	Дополнительные сведения об использовании земельного участка	-
9.	Сведения о земельных участках (землях общего пользования, территории общего пользования), посредством которых обеспечивается доступ	Земли общего пользования
10.	Иные сведения	-
<b>4. Пояснения к сведениям об уточняемом земельном участке с кадастровым номером 47:05:1109001:64 :</b>		
1.	-	

## Сведения об уточняемых земельных участках, необходимые для исправления реестровых ошибок в сведениях о местоположении их границ

**1. Сведения о характерных точках границ уточняемого земельного участка с кадастровым номером 47:05:1109001:82 :**

**Система координат МСК-47, зона 3**

**Зона №3**

Обозначение характерных точек границ	Координаты, м				Метод определения координат	Формулы, примененные для расчета средней квадратической погрешности определения координат характерных точек границ (Mt), с подставленными в такие формулы значениями и итоговые (вычисленные) значения Mt, м	Описание закрепления точки
	содержатся в Едином государственном реестре недвижимости		определены в результате выполнения комплексных кадастровых работ				
	X	Y	X	Y			
1	2	3	4	5	6	7	8
Внешний контур						-	
232	494869.86	3299234.14	494869.86	3299234.14	-	-	-
786	-	-	494835.23	3299234.55	-	-	-
233	494834.89	3299234.55	494834.89	3299234.55	-	-	-
234	494833.69	3299277.07	494833.69	3299277.07	-	-	-
787	-	-	494834.91	3299277.05	-	-	-
235	494870.52	3299276.42	494870.52	3299276.42	-	-	-
232	494869.86	3299234.14	494869.86	3299234.14	-	-	-
Внутренний контур						-	
236	494850.96	3299244.49	494850.96	3299244.49	-	-	-
237	494846.20	3299242.08	494846.20	3299242.08	-	-	-
238	494845.75	3299242.97	494845.75	3299242.97	-	-	-
239	494850.51	3299245.38	494850.51	3299245.38	-	-	-
236	494850.96	3299244.49	494850.96	3299244.49	-	-	-
Внутренний контур						-	
240	494868.89	3299254.44	494868.89	3299254.44	-	-	-
241	494868.89	3299255.44	494868.89	3299255.44	-	-	-
242	494869.89	3299255.44	494869.89	3299255.44	-	-	-
243	494869.89	3299254.44	494869.89	3299254.44	-	-	-
240	494868.89	3299254.44	494868.89	3299254.44	-	-	-
Внутренний контур						-	
244	494834.95	3299260.19	494834.95	3299260.19	-	-	-
245	494834.95	3299261.19	494834.95	3299261.19	-	-	-
246	494835.95	3299261.19	494835.95	3299261.19	-	-	-
247	494835.95	3299260.19	494835.95	3299260.19	-	-	-
244	494834.95	3299260.19	494834.95	3299260.19	-	-	-
Внутренний контур						-	
248	494845.66	3299269.04	494845.66	3299269.04	-	-	-
249	494845.66	3299270.04	494845.66	3299270.04	-	-	-

<b>1. Сведения о характерных точках границ уточняемого земельного участка с кадастровым номером 47:05:1109001:82 :</b>							
<b>Система координат МСК-47, зона 3</b>						<b>Зона № 3</b>	
<b>Обозначение характерных точек границ</b>	<b>Координаты, м</b>				<b>Метод определения координат</b>	<b>Формулы, примененные для расчета средней квадратической погрешности определения координат характерных точек границ (Mt), с подставленными в такие формулы значениями и итоговые (вычисленные) значения Mt, м</b>	<b>Описание закрепления точки</b>
	<b>содержатся в Едином государственном реестре недвижимости</b>		<b>определены в результате выполнения комплексных кадастровых работ</b>				
	<b>X</b>	<b>Y</b>	<b>X</b>	<b>Y</b>			
<b>1</b>	<b>2</b>	<b>3</b>	<b>4</b>	<b>5</b>	<b>6</b>	<b>7</b>	<b>8</b>
250	494846.66	3299270.04	494846.66	3299270.04	-	-	-
251	494846.66	3299269.04	494846.66	3299269.04	-	-	-
248	494845.66	3299269.04	494845.66	3299269.04	-	-	-
Внутренний контур						-	
252	494844.86	3299238.85	494844.86	3299238.85	-	-	-
253	494845.73	3299241.13	494845.73	3299241.13	-	-	-
254	494840.39	3299243.15	494840.39	3299243.15	-	-	-
255	494839.52	3299240.93	494839.52	3299240.93	-	-	-
252	494844.86	3299238.85	494844.86	3299238.85	-	-	-
<b>2. Сведения о частях границ уточняемого земельного участка с кадастровым номером 47:05:1109001:82 :</b>							
<b>Обозначение части границ</b>		<b>Горизонтальное проложение (S), м</b>	<b>Описание прохождения части границ</b>	<b>Сведения о согласовании местоположения границ (согласовано/спорное)</b>			
<b>от т.</b>	<b>до т.</b>						
<b>1</b>	<b>2</b>	<b>3</b>	<b>4</b>	<b>5</b>			
Внешний контур							
232	786	34.63	-	-			
786	233	0.34	-	-			
233	234	42.54	-	-			
234	787	1.22	-	-			
787	235	35.62	-	-			
235	232	42.29	-	-			
Внутренний контур							
236	237	5.34	-	-			
237	238	1.00	-	-			
238	239	5.34	-	-			
239	236	1.00	-	-			
Внутренний контур							
240	241	1.00	-	-			
241	242	1.00	-	-			
242	243	1.00	-	-			
243	240	1.00	-	-			
Внутренний контур							
244	245	1.00	-	-			

<b>2. Сведения о частях границ уточняемого земельного участка с кадастровым номером 47:05:1109001:82 :</b>				
Обозначение части границ		Горизонтальное проложение (S), м	Описание прохождения части границ	Сведения о согласовании местоположения границ (согласовано/спорное)
от т.	до т.			
1	2	3	4	5
245	246	1.00	-	-
246	247	1.00	-	-
247	244	1.00	-	-
Внутренний контур				
248	249	1.00	-	-
249	250	1.00	-	-
250	251	1.00	-	-
251	248	1.00	-	-
Внутренний контур				
252	253	2.44	-	-
253	254	5.71	-	-
254	255	2.38	-	-
255	252	5.73	-	-
<b>3. Сведения о характеристиках уточняемого земельного участка с кадастровым номером 47:05:1109001:82 :</b>				
№ п/п	Наименование характеристики		Значение характеристики	
1	2		3	
1.	Адрес земельного участка		-	
1.1.	Сведения о местоположении земельного участка (при отсутствии адреса) в структурированном в соответствии с федеральной информационной адресной системой виде		Российская Федерация, Ленинградская область, район Подпорожский, деревня Лукинская, улица Покровская, дом 10	
1.2.	Дополнительные сведения о местоположении земельного участка		-	
2.	Площадь земельного участка ± величина погрешности определения (вычисления) площади (P ± ΔP), м2		1500 ± 14	
3.	Формула, примененная для расчета предельной допустимой погрешности определения площади земельного участка, с подставленными значениями и итоговые (вычисленные) значения (ΔP), м2		$\Delta P = 3.5 * M_t * \sqrt{P} = 3.5 * 0,1 * \sqrt{1500} = 14$	
4.	Площадь земельного участка согласно сведениям Единого государственного реестра недвижимости (P <sub>кад</sub> ), м2		1500	
5.	Оценка расхождения P и P <sub>кад</sub> (P - P <sub>кад</sub> ), м2		-	
6.	Предельные минимальный и максимальный размеры земельного участка (P <sub>мин</sub> и P <sub>макс</sub> ), м2		-	
7.	Кадастровый номер или иной государственный учетный номер (инвентарный) объекта недвижимости, расположенного на земельном участке		47:05:1109001:167	
8.	Вид (виды) разрешенного использования		для размещения дома индивидуальной жилой застройки	
8.1.	Дополнительные сведения об использовании земельного участка		-	
9.	Сведения о земельных участках (землях общего пользования, территории общего пользования), посредством которых обеспечивается доступ		Земли общего пользования	
10.	Иные сведения		-	

**4. Пояснения к сведениям об уточняемом земельном участке с кадастровым номером 47:05:1109001:82 :**

1.

-

## Сведения об уточняемых земельных участках, необходимые для исправления реестровых ошибок в сведениях о местоположении их границ

### 1. Сведения о характерных точках границ уточняемого земельного участка с кадастровым номером 47:05:1109001:69 :

Система координат МСК-47, зона 3					Зона №3		
Обозначение характерных точек границ	Координаты, м				Метод определения координат	Формулы, примененные для расчета средней квадратической погрешности определения координат характерных точек границ (Mt), с подставленными в такие формулы значениями и итоговые (вычисленные) значения Mt, м	Описание закрепления точки
	содержатся в Едином государственном реестре недвижимости		определены в результате выполнения комплексных кадастровых работ				
	X	Y	X	Y			
1	2	3	4	5	6	7	8
256	494970.85	3299532.51	494970.85	3299532.51	-	0.30	-
257	494973.98	3299542.47	494973.98	3299542.47	-	0.30	-
258	494929.58	3299556.44	494929.58	3299556.44	-	0.30	-
259	494902.87	3299568.22	494902.87	3299568.22	-	0.30	-
260	494890.02	3299576.22	494890.02	3299576.22	-	0.30	-
261	494882.53	3299542.66	494882.53	3299542.66	-	0.30	-
278	-	-	494890.96	3299544.21	-	0.30	-
262	494904.46	3299546.69	494904.46	3299546.69	-	0.30	-
263	494920.44	3299546.52	494920.44	3299546.52	-	0.30	-
256	494970.85	3299532.51	494970.85	3299532.51	-	0.30	-

### 2. Сведения о частях границ уточняемого земельного участка с кадастровым номером 47:05:1109001:69 :

Обозначение части границ		Горизонтальное проложение (S), м	Описание прохождения части границ	Сведения о согласовании местоположения границ (согласовано/спорное)
от т.	до т.			
1	2	3	4	5
256	257	10.44	-	-
257	258	46.55	-	-
258	259	29.19	-	-
259	260	15.14	-	-
260	261	34.39	-	-
261	278	8.57	-	-
278	262	13.73	-	-
262	263	15.98	-	-
263	256	52.32	-	-

### 3. Сведения о характеристиках уточняемого земельного участка с кадастровым номером 47:05:1109001:69 :

№ п/п	Наименование характеристики	Значение характеристики
1	2	3
1.	Адрес земельного участка	-

<b>3. Сведения о характеристиках уточняемого земельного участка с кадастровым номером 47:05:1109001:69 :</b>		
<b>№ п/п</b>	<b>Наименование характеристики</b>	<b>Значение характеристики</b>
<b>1</b>	<b>2</b>	<b>3</b>
1.1.	Сведения о местоположении земельного участка (при отсутствии адреса) в структурированном в соответствии с федеральной информационной адресной системой виде	Российская Федерация, Ленинградская область, район Подпорожский, деревня Лукинская, улица Покровская
1.2.	Дополнительные сведения о местоположении земельного участка	-
2.	Площадь земельного участка ± величина погрешности определения (вычисления) площади ( $P \pm \Delta P$ ), м <sup>2</sup>	1400 ± 13
3.	Формула, примененная для расчета предельной допустимой погрешности определения площади земельного участка, с подставленными значениями и итоговые (вычисленные) значения ( $\Delta P$ ), м <sup>2</sup>	$\Delta P = 3.5 * M_t * \sqrt{P} = 3.5 * 0,1 * \sqrt{1400} = 13$
4.	Площадь земельного участка согласно сведениям Единого государственного реестра недвижимости ( $P_{\text{кад}}$ ), м <sup>2</sup>	1400
5.	Оценка расхождения $P$ и $P_{\text{кад}}$ ( $P - P_{\text{кад}}$ ), м <sup>2</sup>	-
6.	Предельные минимальный и максимальный размеры земельного участка ( $P_{\text{мин}}$ и $P_{\text{макс}}$ ), м <sup>2</sup>	- -
7.	Кадастровый номер или иной государственный учетный номер (инвентарный) объекта недвижимости, расположенного на земельном участке	-
8.	Вид (виды) разрешенного использования	для размещения гидрометпоста ГП - 1 Мининская - р.Оять
8.1.	Дополнительные сведения об использовании земельного участка	-
9.	Сведения о земельных участках (землях общего пользования, территории общего пользования), посредством которых обеспечивается доступ	Земли общего пользования
10.	Иные сведения	-
<b>4. Пояснения к сведениям об уточняемом земельном участке с кадастровым номером 47:05:1109001:69 :</b>		
1.	-	

## Сведения об уточняемых земельных участках, необходимые для исправления реестровых ошибок в сведениях о местоположении их границ

### 1. Сведения о характерных точках границ уточняемого земельного участка с кадастровым номером 47:05:1109001:284 :

Система координат МСК-47, зона 3

Зона №3

Обозначение характерных точек границ	Координаты, м				Метод определения координат	Формулы, примененные для расчета средней квадратической погрешности определения координат характерных точек границ (Mt), с подставленными в такие формулы значениями и итоговые (вычисленные) значения Mt, м	Описание закрепления точки
	содержатся в Едином государственном реестре недвижимости		определены в результате выполнения комплексных кадастровых работ				
	X	Y	X	Y			
1	2	3	4	5	6	7	8
264	494706.77	3298785.04	494706.77	3298785.04	-	0.10	Закрепление отсутствует
265	494707.35	3298794.58	494707.35	3298794.58	-	0.10	Закрепление отсутствует
266	494709.25	3298807.66	494709.25	3298807.66	-	0.10	Закрепление отсутствует
267	494713.49	3298818.96	494713.49	3298818.96	-	0.10	Закрепление отсутствует
268	494714.11	3298822.45	494714.11	3298822.45	-	0.10	Закрепление отсутствует
269	494714.84	3298828.65	494714.84	3298828.65	-	0.10	Закрепление отсутствует
166	494715.28	3298833.09	494715.28	3298833.09	-	0.10	Закрепление отсутствует
165	494681.02	3298840.44	494681.02	3298840.44	-	0.10	Закрепление отсутствует
211	-	-	494679.93	3298826.57	-	0.10	Закрепление отсутствует
270	494676.76	3298786.19	494676.76	3298786.19	-	0.10	Закрепление отсутствует
264	494706.77	3298785.04	494706.77	3298785.04	-	0.10	Закрепление отсутствует

### 2. Сведения о частях границ уточняемого земельного участка с кадастровым номером 47:05:1109001:284 :

Обозначение части границ		Горизонтальное проложение (S), м	Описание прохождения части границ	Сведения о согласовании местоположения границ (согласовано/спорное)
от т.	до т.			
1	2	3	4	5
264	265	9.56	-	-
265	266	13.22	-	-
266	267	12.07	-	-
267	268	3.54	-	-
268	269	6.24	-	-
269	166	4.46	-	-
166	165	35.04	-	-
165	211	13.91	-	-
211	270	40.50	-	-
270	264	30.03	-	-

<b>3. Сведения о характеристиках уточняемого земельного участка с кадастровым номером 47:05:1109001:284 :</b>		
<b>№ п/п</b>	<b>Наименование характеристики</b>	<b>Значение характеристики</b>
<b>1</b>	<b>2</b>	<b>3</b>
1.	Адрес земельного участка	-
1.1.	Сведения о местоположении земельного участка (при отсутствии адреса) в структурированном в соответствии с федеральной информационной адресной системой виде	Российская Федерация, Ленинградская область, район Подпорожский, деревня Лукинская, улица Школьная, дом 2б
1.2.	Дополнительные сведения о местоположении земельного участка	-
2.	Площадь земельного участка ± величина погрешности определения (вычисления) площади ( $P \pm \Delta P$ ), м <sup>2</sup>	1650 ± 14
3.	Формула, примененная для расчета предельной допустимой погрешности определения площади земельного участка, с подставленными значениями и итоговые (вычисленные) значения ( $\Delta P$ ), м <sup>2</sup>	$\Delta P = 3.5 * M_t * \sqrt{P} = 3.5 * 0,1 * \sqrt{1650} = 14$
4.	Площадь земельного участка согласно сведениям Единого государственного реестра недвижимости ( $P_{\text{кад}}$ ), м <sup>2</sup>	1650
5.	Оценка расхождения $P$ и $P_{\text{кад}}$ ( $P - P_{\text{кад}}$ ), м <sup>2</sup>	-
6.	Предельные минимальный и максимальный размеры земельного участка ( $P_{\text{мин}}$ и $P_{\text{макс}}$ ), м <sup>2</sup>	- -
7.	Кадастровый номер или иной государственный учетный номер (инвентарный) объекта недвижимости, расположенного на земельном участке	47:05:1109001:184
8.	Вид (виды) разрешенного использования	для размещения учреждений народного образования
8.1.	Дополнительные сведения об использовании земельного участка	-
9.	Сведения о земельных участках (землях общего пользования, территории общего пользования), посредством которых обеспечивается доступ	Земли общего пользования
10.	Иные сведения	-
<b>4. Пояснения к сведениям об уточняемом земельном участке с кадастровым номером 47:05:1109001:284 :</b>		
1.	-	

## Сведения об уточняемых земельных участках, необходимые для исправления реестровых ошибок в сведениях о местоположении их границ

### 1. Сведения о характерных точках границ уточняемого земельного участка с кадастровым номером 47:05:1109001:511 :

Система координат МСК-47, зона 3					Зона №3		
Обозначение характерных точек границ	Координаты, м				Метод определения координат	Формулы, примененные для расчета средней квадратической погрешности определения координат характерных точек границ (Mt), с подставленными в такие формулы значениями и итоговые (вычисленные) значения Mt, м	Описание закрепления точки
	содержатся в Едином государственном реестре недвижимости		определены в результате выполнения комплексных кадастровых работ				
	X	Y	X	Y			
1	2	3	4	5	6	7	8
271	494495.65	3298294.01	494495.65	3298294.01	-	0.10	Штырь, арматура, стержень
272	494521.56	3298353.57	494521.56	3298353.57	-	0.10	Штырь, арматура, стержень
273	494455.40	3298372.63	494455.40	3298372.63	-	0.10	Штырь, арматура, стержень
н341У	-	-	494444.91	3298335.39	-	0.10	Штырь, арматура, стержень
н342У	-	-	494442.02	3298325.14	-	0.10	Штырь, арматура, стержень
274	494438.94	3298314.22	494438.94	3298314.22	-	0.10	Штырь, арматура, стержень
271	494495.65	3298294.01	494495.65	3298294.01	-	0.10	Штырь, арматура, стержень

### 2. Сведения о частях границ уточняемого земельного участка с кадастровым номером 47:05:1109001:511 :

Обозначение части границ		Горизонтальное проложение (S), м	Описание прохождения части границ	Сведения о согласовании местоположения границ (согласовано/спорное)
от т.	до т.			
1	2	3	4	5
271	272	64.95	-	-
272	273	68.85	-	-
273	н341У	38.69	-	-
н341У	н342У	10.65	-	-
н342У	274	11.35	-	-
274	271	60.20	-	-

### 3. Сведения о характеристиках уточняемого земельного участка с кадастровым номером 47:05:1109001:511 :

№ п/п	Наименование характеристики	Значение характеристики
1	2	3
1.	Адрес земельного участка	-

<b>3. Сведения о характеристиках уточняемого земельного участка с кадастровым номером 47:05:1109001:511 :</b>		
<b>№ п/п</b>	<b>Наименование характеристики</b>	<b>Значение характеристики</b>
<b>1</b>	<b>2</b>	<b>3</b>
1.1.	Сведения о местоположении земельного участка (при отсутствии адреса) в структурированном в соответствии с федеральной информационной адресной системой виде	Российская Федерация, 187771, Ленинградская область, район Подпорожский, деревня Лукинская, улица Школьная, участок 16
1.2.	Дополнительные сведения о местоположении земельного участка	-
2.	Площадь земельного участка ± величина погрешности определения (вычисления) площади ( $P \pm \Delta P$ ), м <sup>2</sup>	4040 ± 22
3.	Формула, примененная для расчета предельной допустимой погрешности определения площади земельного участка, с подставленными значениями и итоговые (вычисленные) значения ( $\Delta P$ ), м <sup>2</sup>	$\Delta P = 3.5 * M_t * \sqrt{P} = 3.5 * 0,1 * \sqrt{4040} = 22$
4.	Площадь земельного участка согласно сведениям Единого государственного реестра недвижимости ( $P_{\text{кад}}$ ), м <sup>2</sup>	4040
5.	Оценка расхождения $P$ и $P_{\text{кад}}$ ( $P - P_{\text{кад}}$ ), м <sup>2</sup>	-
6.	Предельные минимальный и максимальный размеры земельного участка ( $P_{\text{мин}}$ и $P_{\text{макс}}$ ), м <sup>2</sup>	- -
7.	Кадастровый номер или иной государственный учетный номер (инвентарный) объекта недвижимости, расположенного на земельном участке	47:05:1109001:300
8.	Вид (виды) разрешенного использования	обслуживание автотранспорта
8.1.	Дополнительные сведения об использовании земельного участка	-
9.	Сведения о земельных участках (землях общего пользования, территории общего пользования), посредством которых обеспечивается доступ	Земли общего пользования
10.	Иные сведения	-
<b>4. Пояснения к сведениям об уточняемом земельном участке с кадастровым номером 47:05:1109001:511 :</b>		
1.	-	

## Сведения об уточняемых земельных участках, необходимые для исправления реестровых ошибок в сведениях о местоположении их границ

**1. Сведения о характерных точках границ уточняемого земельного участка с кадастровым номером 47:05:0000000:5686 :**

**Система координат МСК-47, зона 3**

**Зона №3**

Обозначение характерных точек границ	Координаты, м				Метод определения координат	Формулы, примененные для расчета средней квадратической погрешности определения координат характерных точек границ (Mt), с подставленными в такие формулы значениями и итоговые (вычисленные) значения Mt, м	Описание закрепления точки
	содержатся в Едином государственном реестре недвижимости		определены в результате выполнения комплексных кадастровых работ				
	X	Y	X	Y			
1	2	3	4	5	6	7	8
275	495073.92	3299492.16	495073.92	3299492.16	-	0.10	-
276	495013.63	3299520.53	495013.63	3299520.53	-	0.10	-
277	494975.30	3299531.17	494975.30	3299531.17	-	0.10	-
256	494970.85	3299532.51	494970.85	3299532.51	-	0.10	-
263	494920.44	3299546.52	494920.44	3299546.52	-	0.10	-
262	494904.46	3299546.69	494904.46	3299546.69	-	0.10	-
278	494890.96	3299544.21	494890.96	3299544.21	-	0.10	-
279	494881.01	3299537.41	494881.01	3299537.41	-	0.10	-
280	494876.79	3299533.09	494876.79	3299533.09	-	0.10	-
281	494866.28	3299542.01	494866.28	3299542.01	-	0.10	-
282	494861.18	3299546.47	494861.18	3299546.47	-	0.10	-
283	494851.22	3299548.18	494851.22	3299548.18	-	0.10	-
284	494843.28	3299549.79	494843.28	3299549.79	-	0.10	-
285	494838.00	3299550.81	494838.00	3299550.81	-	0.10	-
286	494829.29	3299551.32	494829.29	3299551.32	-	0.10	-
287	494819.00	3299551.35	494819.00	3299551.35	-	0.10	-
288	494813.14	3299550.76	494813.14	3299550.76	-	0.10	-
289	494805.32	3299549.27	494805.32	3299549.27	-	0.10	-
290	494799.52	3299546.58	494799.52	3299546.58	-	0.10	-
291	494793.99	3299542.24	494793.99	3299542.24	-	0.10	-
292	494791.49	3299538.38	494791.49	3299538.38	-	0.10	-
293	494796.43	3299535.90	494796.43	3299535.90	-	0.10	-
294	494798.11	3299538.48	494798.11	3299538.48	-	0.10	-
295	494802.42	3299541.86	494802.42	3299541.86	-	0.10	-
296	494807.02	3299543.99	494807.02	3299543.99	-	0.10	-
297	494813.94	3299545.32	494813.94	3299545.32	-	0.10	-
298	494819.26	3299545.85	494819.26	3299545.85	-	0.10	-
299	494829.13	3299545.82	494829.13	3299545.82	-	0.10	-
300	494837.32	3299545.35	494837.32	3299545.35	-	0.10	-
301	494842.20	3299544.39	494842.20	3299544.39	-	0.10	-
302	494850.20	3299542.78	494850.20	3299542.78	-	0.10	-

**1. Сведения о характерных точках границ уточняемого земельного участка с кадастровым номером 47:05:0000000:5686 :**

Система координат МСК-47, зона 3

Зона № 3

Обозначение характерных точек границ	Координаты, м				Метод определения координат	Формулы, примененные для расчета средней квадратической погрешности определения координат характерных точек границ (Mt), с подставленными в такие формулы значениями и итоговые (вычисленные) значения Mt, м	Описание закрепления точки
	содержатся в Едином государственном реестре недвижимости		определены в результате выполнения комплексных кадастровых работ				
	X	Y	X	Y			
1	2	3	4	5	6	7	8
303	494858.72	3299541.31	494858.72	3299541.31	-	0.10	-
304	494862.70	3299537.85	494862.70	3299537.85	-	0.10	-
305	494877.15	3299525.57	494877.15	3299525.57	-	0.10	-
306	494884.57	3299533.17	494884.57	3299533.17	-	0.10	-
307	494893.80	3299539.49	494893.80	3299539.49	-	0.10	-
308	494906.87	3299541.66	494906.87	3299541.66	-	0.10	-
309	494919.44	3299540.37	494919.44	3299540.37	-	0.10	-
310	494923.63	3299539.85	494923.63	3299539.85	-	0.10	-
311	494940.76	3299535.14	494940.76	3299535.14	-	0.10	-
н301У	-	-	494948.73	3299532.91	-	0.10	-
312	494973.82	3299525.87	494973.82	3299525.87	-	0.10	-
313	495011.71	3299515.35	495011.71	3299515.35	-	0.10	-
314	495071.58	3299487.18	495071.58	3299487.18	-	0.10	-
275	495073.92	3299492.16	495073.92	3299492.16	-	0.10	-

**2. Сведения о частях границ уточняемого земельного участка с кадастровым номером 47:05:0000000:5686 :**

Обозначение части границ		Горизонтальное проложение (S), м	Описание прохождения части границ	Сведения о согласовании местоположения границ (согласовано/спорное)
от т.	до т.			
1	2	3	4	5
275	276	66.63	-	-
276	277	39.78	-	-
277	256	4.65	-	-
256	263	52.32	-	-
263	262	15.98	-	-
262	278	13.73	-	-
278	279	12.05	-	-
279	280	6.04	-	-
280	281	13.79	-	-
281	282	6.78	-	-
282	283	10.11	-	-
283	284	8.10	-	-
284	285	5.38	-	-
285	286	8.72	-	-

<b>2. Сведения о частях границ уточняемого земельного участка с кадастровым номером 47:05:0000000:5686 :</b>				
Обозначение части границ		Горизонтальное проложение (S), м	Описание прохождения части границ	Сведения о согласовании местоположения границ (согласовано/спорное)
от т.	до т.			
1	2	3	4	5
286	287	10.29	-	-
287	288	5.89	-	-
288	289	7.96	-	-
289	290	6.39	-	-
290	291	7.03	-	-
291	292	4.60	-	-
292	293	5.53	-	-
293	294	3.08	-	-
294	295	5.48	-	-
295	296	5.07	-	-
296	297	7.05	-	-
297	298	5.35	-	-
298	299	9.87	-	-
299	300	8.20	-	-
300	301	4.97	-	-
301	302	8.16	-	-
302	303	8.65	-	-
303	304	5.27	-	-
304	305	18.96	-	-
305	306	10.62	-	-
306	307	11.19	-	-
307	308	13.25	-	-
308	309	12.64	-	-
309	310	4.22	-	-
310	311	17.77	-	-
311	н301У	8.28	-	-
н301У	312	26.06	-	-
312	313	39.32	-	-
313	314	66.17	-	-
314	275	5.50	-	-
<b>3. Сведения о характеристиках уточняемого земельного участка с кадастровым номером 47:05:0000000:5686 :</b>				
№ п/п	Наименование характеристики		Значение характеристики	
1	2		3	
1.	Адрес земельного участка		-	
1.1.	Сведения о местоположении земельного участка (при отсутствии адреса) в структурированном в соответствии с федеральной информационной адресной системой виде		Российская Федерация, Ленинградская область, район Подпорожский, деревня Лукинская, улица Ожеговская	
1.2.	Дополнительные сведения о местоположении земельного участка		-	

<b>3. Сведения о характеристиках уточняемого земельного участка с кадастровым номером 47:05:0000000:5686 :</b>		
<b>№ п/п</b>	<b>Наименование характеристики</b>	<b>Значение характеристики</b>
<b>1</b>	<b>2</b>	<b>3</b>
2.	Площадь земельного участка ± величина погрешности определения (вычисления) площади ( $P \pm \Delta P$ ), м <sup>2</sup>	1668 ± 14
3.	Формула, примененная для расчета предельной допустимой погрешности определения площади земельного участка, с подставленными значениями и итоговые (вычисленные) значения ( $\Delta P$ ), м <sup>2</sup>	$\Delta P = 3.5 * M_t * \sqrt{P} = 3.5 * 0,1 * \sqrt{1668} = 14$
4.	Площадь земельного участка согласно сведениям Единого государственного реестра недвижимости ( $P_{\text{кад}}$ ), м <sup>2</sup>	1668
5.	Оценка расхождения $P$ и $P_{\text{кад}}$ ( $P - P_{\text{кад}}$ ), м <sup>2</sup>	-
6.	Предельные минимальный и максимальный размеры земельного участка ( $R_{\text{мин}}$ и $R_{\text{макс}}$ ), м <sup>2</sup>	- -
7.	Кадастровый номер или иной государственный учетный номер (инвентарный) объекта недвижимости, расположенного на земельном участке	47:05:0000000:5195
8.	Вид (виды) разрешенного использования	для размещения автомобильной дороги общего пользования местного значения
8.1.	Дополнительные сведения об использовании земельного участка	-
9.	Сведения о земельных участках (землях общего пользования, территории общего пользования), посредством которых обеспечивается доступ	Земли общего пользования
10.	Иные сведения	-
<b>4. Пояснения к сведениям об уточняемом земельном участке с кадастровым номером 47:05:0000000:5686 :</b>		
1.	-	

## Сведения об уточняемых земельных участках, необходимые для исправления реестровых ошибок в сведениях о местоположении их границ

**1. Сведения о характерных точках границ уточняемого земельного участка с кадастровым номером 47:05:0000000:5601 :**

**Система координат МСК-47, зона 3**

**Зона №3**

Обозначение характерных точек границ	Координаты, м				Метод определения координат	Формулы, примененные для расчета средней квадратической погрешности определения координат характерных точек границ (Mt), с подставленными в такие формулы значениями и итоговые (вычисленные) значения Mt, м	Описание закрепления точки
	содержатся в Едином государственном реестре недвижимости		определены в результате выполнения комплексных кадастровых работ				
	X	Y	X	Y			
1	2	3	4	5	6	7	8
47:05:0000000:5601 (1)						-	
315	496040.54	3299619.21	496040.54	3299619.21	-	0.10	Закрепление отсутствует
316	495902.08	3299610.15	495902.08	3299610.15	-	0.10	Закрепление отсутствует
317	495798.76	3299607.25	495798.76	3299607.25	-	0.10	Закрепление отсутствует
318	495547.58	3299599.28	495547.58	3299599.28	-	0.10	Закрепление отсутствует
319	495481.61	3299585.50	495481.61	3299585.50	-	0.10	Закрепление отсутствует
320	495481.05	3299585.92	495481.05	3299585.92	-	0.10	Закрепление отсутствует
321	495478.66	3299586.08	495478.66	3299586.08	-	0.10	Закрепление отсутствует
322	495480.72	3299579.55	495480.72	3299579.55	-	0.10	Закрепление отсутствует
323	495481.81	3299575.61	495481.81	3299575.61	-	0.10	Закрепление отсутствует
324	495486.99	3299575.64	495486.99	3299575.64	-	0.10	Закрепление отсутствует
325	495497.15	3299578.88	495497.15	3299578.88	-	0.10	Закрепление отсутствует
326	495514.73	3299582.05	495514.73	3299582.05	-	0.10	Закрепление отсутствует
327	495524.40	3299583.77	495524.40	3299583.77	-	0.10	Закрепление отсутствует
328	495555.45	3299585.91	495555.45	3299585.91	-	0.10	Закрепление отсутствует
329	495565.87	3299586.68	495565.87	3299586.68	-	0.10	Закрепление отсутствует
330	495583.21	3299588.10	495583.21	3299588.10	-	0.10	Закрепление отсутствует
331	495595.58	3299589.10	495595.58	3299589.10	-	0.10	Закрепление отсутствует
332	495604.49	3299589.74	495604.49	3299589.74	-	0.10	Закрепление отсутствует
333	495618.35	3299590.55	495618.35	3299590.55	-	0.10	Закрепление отсутствует
334	495630.25	3299590.96	495630.25	3299590.96	-	0.10	Закрепление отсутствует
335	495640.92	3299591.54	495640.92	3299591.54	-	0.10	Закрепление отсутствует

<b>1. Сведения о характерных точках границ уточняемого земельного участка с кадастровым номером 47:05:000000:5601 :</b>							
<b>Система координат МСК-47, зона 3</b>						<b>Зона № 3</b>	
<b>Обозначение характерных точек границ</b>	<b>Координаты, м</b>				<b>Метод определения координат</b>	<b>Формулы, примененные для расчета средней квадратической погрешности определения координат характерных точек границ (Mt), с подставленными в такие формулы значениями и итоговые (вычисленные) значения Mt, м</b>	<b>Описание закрепления точки</b>
	<b>содержатся в Едином государственном реестре недвижимости</b>		<b>определены в результате выполнения комплексных кадастровых работ</b>				
	<b>X</b>	<b>Y</b>	<b>X</b>	<b>Y</b>			
<b>1</b>	<b>2</b>	<b>3</b>	<b>4</b>	<b>5</b>	<b>6</b>	<b>7</b>	<b>8</b>
336	495647.93	3299591.80	495647.93	3299591.80	-	0.10	Закрепление отсутствует
337	495656.10	3299592.01	495656.10	3299592.01	-	0.10	Закрепление отсутствует
338	495665.46	3299592.14	495665.46	3299592.14	-	0.10	Закрепление отсутствует
339	495687.12	3299592.29	495687.12	3299592.29	-	0.10	Закрепление отсутствует
340	495698.83	3299592.40	495698.83	3299592.40	-	0.10	Закрепление отсутствует
341	495709.38	3299592.58	495709.38	3299592.58	-	0.10	Закрепление отсутствует
342	495721.09	3299592.89	495721.09	3299592.89	-	0.10	Закрепление отсутствует
343	495733.97	3299593.31	495733.97	3299593.31	-	0.10	Закрепление отсутствует
344	495749.77	3299593.93	495749.77	3299593.93	-	0.10	Закрепление отсутствует
345	495785.40	3299595.52	495785.40	3299595.52	-	0.10	Закрепление отсутствует
346	495801.15	3299596.18	495801.15	3299596.18	-	0.10	Закрепление отсутствует
347	495813.41	3299596.62	495813.41	3299596.62	-	0.10	Закрепление отсутствует
348	495823.92	3299596.91	495823.92	3299596.91	-	0.10	Закрепление отсутствует
349	495833.28	3299597.08	495833.28	3299597.08	-	0.10	Закрепление отсутствует
350	495842.07	3299597.15	495842.07	3299597.15	-	0.10	Закрепление отсутствует
351	495850.28	3299597.14	495850.28	3299597.14	-	0.10	Закрепление отсутствует
352	495858.52	3299597.03	495858.52	3299597.03	-	0.10	Закрепление отсутствует
353	495879.19	3299596.54	495879.19	3299596.54	-	0.10	Закрепление отсутствует
354	495888.64	3299596.36	495888.64	3299596.36	-	0.10	Закрепление отсутствует
355	495895.72	3299596.31	495895.72	3299596.31	-	0.10	Закрепление отсутствует
356	495902.21	3299596.35	495902.21	3299596.35	-	0.10	Закрепление отсутствует
357	495908.09	3299596.48	495908.09	3299596.48	-	0.10	Закрепление отсутствует
358	495913.37	3299596.68	495913.37	3299596.68	-	0.10	Закрепление отсутствует
359	495918.64	3299596.99	495918.64	3299596.99	-	0.10	Закрепление отсутствует

<b>1. Сведения о характерных точках границ уточняемого земельного участка с кадастровым номером 47:05:0000000:5601 :</b>							
<b>Система координат МСК-47, зона 3</b>						<b>Зона № 3</b>	
<b>Обозначение характерных точек границ</b>	<b>Координаты, м</b>				<b>Метод определения координат</b>	<b>Формулы, примененные для расчета средней квадратической погрешности определения координат характерных точек границ (Mt), с подставленными в такие формулы значениями и итоговые (вычисленные) значения Mt, м</b>	<b>Описание закрепления точки</b>
	<b>содержатся в Едином государственном реестре недвижимости</b>		<b>определены в результате выполнения комплексных кадастровых работ</b>				
	<b>X</b>	<b>Y</b>	<b>X</b>	<b>Y</b>			
<b>1</b>	<b>2</b>	<b>3</b>	<b>4</b>	<b>5</b>	<b>6</b>	<b>7</b>	<b>8</b>
360	495923.31	3299597.35	495923.31	3299597.35	-	0.10	Закрепление отсутствует
361	495927.96	3299597.81	495927.96	3299597.81	-	0.10	Закрепление отсутствует
362	495932.02	3299598.30	495932.02	3299598.30	-	0.10	Закрепление отсутствует
363	495936.07	3299598.88	495936.07	3299598.88	-	0.10	Закрепление отсутствует
364	495940.10	3299599.55	495940.10	3299599.55	-	0.10	Закрепление отсутствует
365	495944.12	3299600.31	495944.12	3299600.31	-	0.10	Закрепление отсутствует
366	495948.68	3299601.31	495948.68	3299601.31	-	0.10	Закрепление отсутствует
367	495954.94	3299602.63	495954.94	3299602.63	-	0.10	Закрепление отсутствует
368	495979.24	3299603.53	495979.24	3299603.53	-	0.10	Закрепление отсутствует
369	495980.54	3299598.65	495980.54	3299598.65	-	0.10	Закрепление отсутствует
370	495987.82	3299598.90	495987.82	3299598.90	-	0.10	Закрепление отсутствует
371	495986.71	3299603.69	495986.71	3299603.69	-	0.10	Закрепление отсутствует
372	495995.67	3299603.87	495995.67	3299603.87	-	0.10	Закрепление отсутствует
373	496007.80	3299604.88	496007.80	3299604.88	-	0.10	Закрепление отсутствует
374	496012.45	3299605.22	496012.45	3299605.22	-	0.10	Закрепление отсутствует
375	496017.83	3299605.20	496017.83	3299605.20	-	0.10	Закрепление отсутствует
376	496021.81	3299605.16	496021.81	3299605.16	-	0.10	Закрепление отсутствует
377	496027.09	3299605.19	496027.09	3299605.19	-	0.10	Закрепление отсутствует
378	496033.67	3299605.32	496033.67	3299605.32	-	0.10	Закрепление отсутствует
379	496042.11	3299605.58	496042.11	3299605.58	-	0.10	Закрепление отсутствует
315	496040.54	3299619.21	496040.54	3299619.21	-	0.10	Закрепление отсутствует
47:05:0000000:5601 (2)						-	
380	495470.18	3299592.05	495470.18	3299592.05	-	0.10	Закрепление отсутствует
381	495466.00	3299591.90	495466.00	3299591.90	-	0.10	Закрепление отсутствует

<b>1. Сведения о характерных точках границ уточняемого земельного участка с кадастровым номером 47:05:000000:5601 :</b>							
<b>Система координат МСК-47, зона 3</b>						<b>Зона № 3</b>	
<b>Обозначение характерных точек границ</b>	<b>Координаты, м</b>				<b>Метод определения координат</b>	<b>Формулы, примененные для расчета средней квадратической погрешности определения координат характерных точек границ (M<sub>t</sub>), с подставленными в такие формулы значениями и итоговые (вычисленные) значения M<sub>t</sub>, м</b>	<b>Описание закрепления точки</b>
	<b>содержатся в Едином государственном реестре недвижимости</b>		<b>определены в результате выполнения комплексных кадастровых работ</b>				
	<b>X</b>	<b>Y</b>	<b>X</b>	<b>Y</b>			
<b>1</b>	<b>2</b>	<b>3</b>	<b>4</b>	<b>5</b>	<b>6</b>	<b>7</b>	<b>8</b>
382	495464.26	3299591.58	495464.26	3299591.58	-	0.10	Закрепление отсутствует
383	495461.20	3299590.34	495461.20	3299590.34	-	0.10	Закрепление отсутствует
384	495455.36	3299587.37	495455.36	3299587.37	-	0.10	Закрепление отсутствует
385	495450.56	3299585.64	495450.56	3299585.64	-	0.10	Закрепление отсутствует
386	495444.20	3299583.17	495444.20	3299583.17	-	0.10	Закрепление отсутствует
387	495439.13	3299580.92	495439.13	3299580.92	-	0.10	Закрепление отсутствует
388	495434.96	3299578.78	495434.96	3299578.78	-	0.10	Закрепление отсутствует
389	495431.29	3299576.59	495431.29	3299576.59	-	0.10	Закрепление отсутствует
390	495427.43	3299573.93	495427.43	3299573.93	-	0.10	Закрепление отсутствует
391	495421.93	3299569.82	495421.93	3299569.82	-	0.10	Закрепление отсутствует
392	495413.35	3299565.21	495413.35	3299565.21	-	0.10	Закрепление отсутствует
393	495412.76	3299566.29	495412.76	3299566.29	-	0.10	Закрепление отсутствует
394	495408.54	3299563.90	495408.54	3299563.90	-	0.10	Закрепление отсутствует
395	495409.03	3299562.84	495409.03	3299562.84	-	0.10	Закрепление отсутствует
396	495380.35	3299546.14	495380.35	3299546.14	-	0.10	Закрепление отсутствует
397	495347.27	3299524.48	495347.27	3299524.48	-	0.10	Закрепление отсутствует
398	495338.02	3299517.89	495338.02	3299517.89	-	0.10	Закрепление отсутствует
399	495319.77	3299505.63	495319.77	3299505.63	-	0.10	Закрепление отсутствует
400	495310.33	3299500.30	495310.33	3299500.30	-	0.10	Закрепление отсутствует
401	495300.53	3299495.55	495300.53	3299495.55	-	0.10	Закрепление отсутствует
402	495288.64	3299491.52	495288.64	3299491.52	-	0.10	Закрепление отсутствует
403	495245.83	3299477.07	495245.83	3299477.07	-	0.10	Закрепление отсутствует
404	495198.07	3299461.63	495198.07	3299461.63	-	0.10	Закрепление отсутствует
405	495187.12	3299457.88	495187.12	3299457.88	-	0.10	Закрепление отсутствует

<b>1. Сведения о характерных точках границ уточняемого земельного участка с кадастровым номером 47:05:000000:5601 :</b>							
<b>Система координат МСК-47, зона 3</b>						<b>Зона № 3</b>	
<b>Обозначение характерных точек границ</b>	<b>Координаты, м</b>				<b>Метод определения координат</b>	<b>Формулы, примененные для расчета средней квадратической погрешности определения координат характерных точек границ (Mt), с подставленными в такие формулы значениями и итоговые (вычисленные) значения Mt, м</b>	<b>Описание закрепления точки</b>
	<b>содержатся в Едином государственном реестре недвижимости</b>		<b>определены в результате выполнения комплексных кадастровых работ</b>				
	<b>X</b>	<b>Y</b>	<b>X</b>	<b>Y</b>			
<b>1</b>	<b>2</b>	<b>3</b>	<b>4</b>	<b>5</b>	<b>6</b>	<b>7</b>	<b>8</b>
406	495180.01	3299455.89	495180.01	3299455.89	-	0.10	Закрепление отсутствует
407	495173.78	3299454.42	495173.78	3299454.42	-	0.10	Закрепление отсутствует
598	-	-	495169.88	3299453.67	-	0.10	Закрепление отсутствует
408	495150.98	3299450.06	495150.98	3299450.06	-	0.10	Закрепление отсутствует
409	495151.06	3299449.68	495151.06	3299449.68	-	0.10	Закрепление отсутствует
410	495144.68	3299447.90	495144.68	3299447.90	-	0.10	Закрепление отсутствует
411	495144.51	3299448.78	495144.51	3299448.78	-	0.10	Закрепление отсутствует
412	495137.48	3299446.86	495137.48	3299446.86	-	0.10	Закрепление отсутствует
413	495132.38	3299444.89	495132.38	3299444.89	-	0.10	Закрепление отсутствует
414	495119.96	3299438.09	495119.96	3299438.09	-	0.10	Закрепление отсутствует
415	495110.19	3299432.19	495110.19	3299432.19	-	0.10	Закрепление отсутствует
416	495102.87	3299427.53	495102.87	3299427.53	-	0.10	Закрепление отсутствует
417	495094.67	3299421.98	495094.67	3299421.98	-	0.10	Закрепление отсутствует
418	495087.42	3299417.57	495087.42	3299417.57	-	0.10	Закрепление отсутствует
419	495079.22	3299413.20	495079.22	3299413.20	-	0.10	Закрепление отсутствует
420	495071.99	3299409.99	495071.99	3299409.99	-	0.10	Закрепление отсутствует
421	495063.47	3299407.26	495063.47	3299407.26	-	0.10	Закрепление отсутствует
172	495063.97	3299405.34	495063.97	3299405.34	-	0.10	Закрепление отсутствует
422	495060.94	3299406.45	495060.94	3299406.45	-	0.10	Закрепление отсутствует
423	495045.15	3299402.16	495045.15	3299402.16	-	0.10	Закрепление отсутствует
424	495034.87	3299399.79	495034.87	3299399.79	-	0.10	Закрепление отсутствует
425	495003.02	3299392.32	495003.02	3299392.32	-	0.10	Закрепление отсутствует
426	494969.05	3299385.12	494969.05	3299385.12	-	0.10	Закрепление отсутствует
427	494967.69	3299385.93	494967.69	3299385.93	-	0.10	Закрепление отсутствует

<b>1. Сведения о характерных точках границ уточняемого земельного участка с кадастровым номером 47:05:000000:5601 :</b>							
<b>Система координат МСК-47, зона 3</b>						<b>Зона № 3</b>	
<b>Обозначение характерных точек границ</b>	<b>Координаты, м</b>				<b>Метод определения координат</b>	<b>Формулы, примененные для расчета средней квадратической погрешности определения координат характерных точек границ (M<sub>t</sub>), с подставленными в такие формулы значениями и итоговые (вычисленные) значения M<sub>t</sub>, м</b>	<b>Описание закрепления точки</b>
	<b>содержатся в Едином государственном реестре недвижимости</b>		<b>определены в результате выполнения комплексных кадастровых работ</b>				
	<b>X</b>	<b>Y</b>	<b>X</b>	<b>Y</b>			
<b>1</b>	<b>2</b>	<b>3</b>	<b>4</b>	<b>5</b>	<b>6</b>	<b>7</b>	<b>8</b>
428	494963.40	3299385.19	494963.40	3299385.19	-	0.10	Закрепление отсутствует
429	494957.33	3299384.43	494957.33	3299384.43	-	0.10	Закрепление отсутствует
430	494950.73	3299383.93	494950.73	3299383.93	-	0.10	Закрепление отсутствует
431	494943.14	3299383.67	494943.14	3299383.67	-	0.10	Закрепление отсутствует
432	494934.18	3299383.71	494934.18	3299383.71	-	0.10	Закрепление отсутствует
433	494929.07	3299383.85	494929.07	3299383.85	-	0.10	Закрепление отсутствует
434	494922.24	3299384.13	494922.24	3299384.13	-	0.10	Закрепление отсутствует
435	494913.41	3299384.57	494913.41	3299384.57	-	0.10	Закрепление отсутствует
436	494904.20	3299385.09	494904.20	3299385.09	-	0.10	Закрепление отсутствует
437	494893.70	3299385.77	494893.70	3299385.77	-	0.10	Закрепление отсутствует
438	494878.99	3299386.80	494878.99	3299386.80	-	0.10	Закрепление отсутствует
439	494873.38	3299387.22	494873.38	3299387.22	-	0.10	Закрепление отсутствует
440	494864.13	3299388.55	494864.13	3299388.55	-	0.10	Закрепление отсутствует
441	494860.22	3299389.75	494860.22	3299389.75	-	0.10	Закрепление отсутствует
442	494856.57	3299392.15	494856.57	3299392.15	-	0.10	Закрепление отсутствует
443	494854.42	3299396.20	494854.42	3299396.20	-	0.10	Закрепление отсутствует
444	494838.77	3299401.78	494838.77	3299401.78	-	0.10	Закрепление отсутствует
445	494832.83	3299399.78	494832.83	3299399.78	-	0.10	Закрепление отсутствует
446	494822.44	3299403.80	494822.44	3299403.80	-	0.10	Закрепление отсутствует
447	494813.80	3299406.81	494813.80	3299406.81	-	0.10	Закрепление отсутствует
448	494802.24	3299411.09	494802.24	3299411.09	-	0.10	Закрепление отсутствует
449	494795.00	3299414.12	494795.00	3299414.12	-	0.10	Закрепление отсутствует
450	494784.42	3299418.29	494784.42	3299418.29	-	0.10	Закрепление отсутствует
451	494778.98	3299420.67	494778.98	3299420.67	-	0.10	Закрепление отсутствует

<b>1. Сведения о характерных точках границ уточняемого земельного участка с кадастровым номером 47:05:000000:5601 :</b>							
<b>Система координат МСК-47, зона 3</b>						<b>Зона № 3</b>	
<b>Обозначение характерных точек границ</b>	<b>Координаты, м</b>				<b>Метод определения координат</b>	<b>Формулы, примененные для расчета средней квадратической погрешности определения координат характерных точек границ (M<sub>t</sub>), с подставленными в такие формулы значениями и итоговые (вычисленные) значения M<sub>t</sub>, м</b>	<b>Описание закрепления точки</b>
	<b>содержатся в Едином государственном реестре недвижимости</b>		<b>определены в результате выполнения комплексных кадастровых работ</b>				
	<b>X</b>	<b>Y</b>	<b>X</b>	<b>Y</b>			
<b>1</b>	<b>2</b>	<b>3</b>	<b>4</b>	<b>5</b>	<b>6</b>	<b>7</b>	<b>8</b>
452	494773.33	3299423.67	494773.33	3299423.67	-	0.10	Закрепление отсутствует
453	494767.25	3299428.17	494767.25	3299428.17	-	0.10	Закрепление отсутствует
454	494761.54	3299430.50	494761.54	3299430.50	-	0.10	Закрепление отсутствует
455	494751.11	3299434.17	494751.11	3299434.17	-	0.10	Закрепление отсутствует
456	494744.64	3299436.08	494744.64	3299436.08	-	0.10	Закрепление отсутствует
457	494735.99	3299438.24	494735.99	3299438.24	-	0.10	Закрепление отсутствует
458	494724.32	3299444.98	494724.32	3299444.98	-	0.10	Закрепление отсутствует
459	494722.18	3299443.27	494722.18	3299443.27	-	0.10	Закрепление отсутствует
460	494721.51	3299441.94	494721.51	3299441.94	-	0.10	Закрепление отсутствует
461	494721.16	3299439.59	494721.16	3299439.59	-	0.10	Закрепление отсутствует
462	494721.09	3299439.35	494721.09	3299439.35	-	0.10	Закрепление отсутствует
463	494718.19	3299430.07	494718.19	3299430.07	-	0.10	Закрепление отсутствует
464	494717.05	3299426.44	494717.05	3299426.44	-	0.10	Закрепление отсутствует
465	494723.77	3299422.70	494723.77	3299422.70	-	0.10	Закрепление отсутствует
466	494724.67	3299418.60	494724.67	3299418.60	-	0.10	Закрепление отсутствует
467	494726.86	3299415.39	494726.86	3299415.39	-	0.10	Закрепление отсутствует
468	494729.11	3299413.73	494729.11	3299413.73	-	0.10	Закрепление отсутствует
469	494764.06	3299403.58	494764.06	3299403.58	-	0.10	Закрепление отсутствует
470	494780.26	3299399.30	494780.26	3299399.30	-	0.10	Закрепление отсутствует
471	494794.42	3299393.17	494794.42	3299393.17	-	0.10	Закрепление отсутствует
472	494803.38	3299389.65	494803.38	3299389.65	-	0.10	Закрепление отсутствует
473	494811.27	3299386.27	494811.27	3299386.27	-	0.10	Закрепление отсутствует
474	494818.07	3299383.35	494818.07	3299383.35	-	0.10	Закрепление отсутствует
475	494823.96	3299378.92	494823.96	3299378.92	-	0.10	Закрепление отсутствует

<b>1. Сведения о характерных точках границ уточняемого земельного участка с кадастровым номером 47:05:000000:5601 :</b>							
<b>Система координат МСК-47, зона 3</b>						<b>Зона № 3</b>	
<b>Обозначение характерных точек границ</b>	<b>Координаты, м</b>				<b>Метод определения координат</b>	<b>Формулы, примененные для расчета средней квадратической погрешности определения координат характерных точек границ (Мг), с подставленными в такие формулы значениями и итоговые (вычисленные) значения Мг, м</b>	<b>Описание закрепления точки</b>
	<b>содержатся в Едином государственном реестре недвижимости</b>		<b>определены в результате выполнения комплексных кадастровых работ</b>				
	<b>X</b>	<b>Y</b>	<b>X</b>	<b>Y</b>			
<b>1</b>	<b>2</b>	<b>3</b>	<b>4</b>	<b>5</b>	<b>6</b>	<b>7</b>	<b>8</b>
476	494839.75	3299373.50	494839.75	3299373.50	-	0.10	Закрепление отсутствует
477	494851.91	3299366.12	494851.91	3299366.12	-	0.10	Закрепление отсутствует
796	-	-	494855.99	3299364.93	-	0.10	Закрепление отсутствует
478	494874.69	3299360.51	494874.69	3299360.51	-	0.10	Закрепление отсутствует
479	494891.09	3299357.39	494891.09	3299357.39	-	0.10	Закрепление отсутствует
480	494901.46	3299355.62	494901.46	3299355.62	-	0.10	Закрепление отсутствует
481	494908.75	3299354.69	494908.75	3299354.69	-	0.10	Закрепление отсутствует
482	494914.99	3299354.26	494914.99	3299354.26	-	0.10	Закрепление отсутствует
483	494920.19	3299354.23	494920.19	3299354.23	-	0.10	Закрепление отсутствует
484	494925.36	3299354.56	494925.36	3299354.56	-	0.10	Закрепление отсутствует
485	494931.00	3299355.32	494931.00	3299355.32	-	0.10	Закрепление отсутствует
486	494937.11	3299356.51	494937.11	3299356.51	-	0.10	Закрепление отсутствует
487	494945.21	3299358.50	494945.21	3299358.50	-	0.10	Закрепление отсутствует
488	494952.78	3299360.56	494952.78	3299360.56	-	0.10	Закрепление отсутствует
489	494962.90	3299363.24	494962.90	3299363.24	-	0.10	Закрепление отсутствует
490	494969.51	3299364.70	494969.51	3299364.70	-	0.10	Закрепление отсутствует
491	494976.19	3299365.82	494976.19	3299365.82	-	0.10	Закрепление отсутствует
492	494980.33	3299366.37	494980.33	3299366.37	-	0.10	Закрепление отсутствует
493	494985.01	3299366.91	494985.01	3299366.91	-	0.10	Закрепление отсутствует
494	495000.13	3299368.45	495000.13	3299368.45	-	0.10	Закрепление отсутствует
495	495008.42	3299369.54	495008.42	3299369.54	-	0.10	Закрепление отсутствует
496	495015.07	3299370.76	495015.07	3299370.76	-	0.10	Закрепление отсутствует
497	495020.62	3299372.13	495020.62	3299372.13	-	0.10	Закрепление отсутствует
498	495025.58	3299373.70	495025.58	3299373.70	-	0.10	Закрепление отсутствует

<b>1. Сведения о характерных точках границ уточняемого земельного участка с кадастровым номером 47:05:000000:5601 :</b>							
<b>Система координат МСК-47, зона 3</b>						<b>Зона № 3</b>	
<b>Обозначение характерных точек границ</b>	<b>Координаты, м</b>				<b>Метод определения координат</b>	<b>Формулы, примененные для расчета средней квадратической погрешности определения координат характерных точек границ (Мг), с подставленными в такие формулы значениями и итоговые (вычисленные) значения Мг, м</b>	<b>Описание закрепления точки</b>
	<b>содержатся в Едином государственном реестре недвижимости</b>		<b>определены в результате выполнения комплексных кадастровых работ</b>				
	<b>X</b>	<b>Y</b>	<b>X</b>	<b>Y</b>			
<b>1</b>	<b>2</b>	<b>3</b>	<b>4</b>	<b>5</b>	<b>6</b>	<b>7</b>	<b>8</b>
499	495029.13	3299375.07	495029.13	3299375.07	-	0.10	Закрепление отсутствует
500	495037.56	3299378.63	495037.56	3299378.63	-	0.10	Закрепление отсутствует
501	495050.40	3299383.22	495050.40	3299383.22	-	0.10	Закрепление отсутствует
502	495059.13	3299386.19	495059.13	3299386.19	-	0.10	Закрепление отсутствует
503	495078.77	3299392.20	495078.77	3299392.20	-	0.10	Закрепление отсутствует
504	495087.56	3299396.12	495087.56	3299396.12	-	0.10	Закрепление отсутствует
505	495096.83	3299401.06	495096.83	3299401.06	-	0.10	Закрепление отсутствует
506	495104.94	3299405.98	495104.94	3299405.98	-	0.10	Закрепление отсутствует
507	495113.30	3299411.64	495113.30	3299411.64	-	0.10	Закрепление отсутствует
508	495129.44	3299421.62	495129.44	3299421.62	-	0.10	Закрепление отсутствует
509	495141.75	3299428.14	495141.75	3299428.14	-	0.10	Закрепление отсутствует
510	495140.98	3299429.78	495140.98	3299429.78	-	0.10	Закрепление отсутствует
511	495148.42	3299433.42	495148.42	3299433.42	-	0.10	Закрепление отсутствует
512	495149.94	3299430.51	495149.94	3299430.51	-	0.10	Закрепление отсутствует
513	495177.75	3299435.84	495177.75	3299435.84	-	0.10	Закрепление отсутствует
514	495184.76	3299437.49	495184.76	3299437.49	-	0.10	Закрепление отсутствует
515	495192.76	3299439.74	495192.76	3299439.74	-	0.10	Закрепление отсутствует
516	495207.63	3299444.48	495207.63	3299444.48	-	0.10	Закрепление отсутствует
517	495219.50	3299448.59	495219.50	3299448.59	-	0.10	Закрепление отсутствует
518	495251.79	3299459.03	495251.79	3299459.03	-	0.10	Закрепление отсутствует
519	495305.47	3299476.83	495305.47	3299476.83	-	0.10	Закрепление отсутствует
520	495319.15	3299483.47	495319.15	3299483.47	-	0.10	Закрепление отсутствует
521	495325.29	3299486.93	495325.29	3299486.93	-	0.10	Закрепление отсутствует
522	495337.69	3299497.18	495337.69	3299497.18	-	0.10	Закрепление отсутствует

<b>1. Сведения о характерных точках границ уточняемого земельного участка с кадастровым номером 47:05:0000000:5601 :</b>							
<b>Система координат МСК-47, зона 3</b>						<b>Зона № 3</b>	
<b>Обозначение характерных точек границ</b>	<b>Координаты, м</b>				<b>Метод определения координат</b>	<b>Формулы, примененные для расчета средней квадратической погрешности определения координат характерных точек границ (Мг), с подставленными в такие формулы значениями и итоговые (вычисленные) значения Мг, м</b>	<b>Описание закрепления точки</b>
	<b>содержатся в Едином государственном реестре недвижимости</b>		<b>определены в результате выполнения комплексных кадастровых работ</b>				
	<b>X</b>	<b>Y</b>	<b>X</b>	<b>Y</b>			
<b>1</b>	<b>2</b>	<b>3</b>	<b>4</b>	<b>5</b>	<b>6</b>	<b>7</b>	<b>8</b>
523	495345.95	3299502.92	495345.95	3299502.92	-	0.10	Закрепление отсутствует
524	495347.15	3299501.08	495347.15	3299501.08	-	0.10	Закрепление отсутствует
525	495355.29	3299505.86	495355.29	3299505.86	-	0.10	Закрепление отсутствует
526	495362.45	3299510.75	495362.45	3299510.75	-	0.10	Закрепление отсутствует
527	495382.55	3299524.60	495382.55	3299524.60	-	0.10	Закрепление отсутствует
528	495390.35	3299529.98	495390.35	3299529.98	-	0.10	Закрепление отсутствует
529	495419.36	3299546.87	495419.36	3299546.87	-	0.10	Закрепление отсутствует
530	495420.34	3299545.34	495420.34	3299545.34	-	0.10	Закрепление отсутствует
531	495425.34	3299548.32	495425.34	3299548.32	-	0.10	Закрепление отсутствует
532	495424.53	3299549.65	495424.53	3299549.65	-	0.10	Закрепление отсутствует
533	495446.68	3299561.53	495446.68	3299561.53	-	0.10	Закрепление отсутствует
534	495458.95	3299567.74	495458.95	3299567.74	-	0.10	Закрепление отсутствует
535	495468.02	3299570.53	495468.02	3299570.53	-	0.10	Закрепление отсутствует
536	495472.13	3299571.40	495472.13	3299571.40	-	0.10	Закрепление отсутствует
537	495476.47	3299574.14	495476.47	3299574.14	-	0.10	Закрепление отсутствует
538	495475.50	3299578.13	495475.50	3299578.13	-	0.10	Закрепление отсутствует
539	495472.97	3299586.46	495472.97	3299586.46	-	0.10	Закрепление отсутствует
540	495472.47	3299587.88	495472.47	3299587.88	-	0.10	Закрепление отсутствует
380	495470.18	3299592.05	495470.18	3299592.05	-	0.10	Закрепление отсутствует
47:05:0000000:5601 (3)						-	
541	494702.72	3299441.19	494702.72	3299441.19	-	0.10	Закрепление отсутствует
542	494609.65	3299477.59	494609.65	3299477.59	-	0.10	Закрепление отсутствует
543	494553.68	3299495.34	494553.68	3299495.34	-	0.10	Закрепление отсутствует
544	494515.33	3299499.18	494515.33	3299499.18	-	0.10	Закрепление отсутствует

<b>1. Сведения о характерных точках границ уточняемого земельного участка с кадастровым номером 47:05:000000:5601 :</b>							
<b>Система координат МСК-47, зона 3</b>						<b>Зона № 3</b>	
<b>Обозначение характерных точек границ</b>	<b>Координаты, м</b>				<b>Метод определения координат</b>	<b>Формулы, примененные для расчета средней квадратической погрешности определения координат характерных точек границ (Mт), с подставленными в такие формулы значениями и итоговые (вычисленные) значения Mт, м</b>	<b>Описание закрепления точки</b>
	<b>содержатся в Едином государственном реестре недвижимости</b>		<b>определены в результате выполнения комплексных кадастровых работ</b>				
	<b>X</b>	<b>Y</b>	<b>X</b>	<b>Y</b>			
<b>1</b>	<b>2</b>	<b>3</b>	<b>4</b>	<b>5</b>	<b>6</b>	<b>7</b>	<b>8</b>
545	494519.31	3299510.54	494519.31	3299510.54	-	0.10	Закрепление отсутствует
546	494521.34	3299512.69	494521.34	3299512.69	-	0.10	Закрепление отсутствует
547	494498.06	3299511.17	494498.06	3299511.17	-	0.10	Закрепление отсутствует
548	494480.71	3299492.98	494480.71	3299492.98	-	0.10	Закрепление отсутствует
549	494423.81	3299473.77	494423.81	3299473.77	-	0.10	Закрепление отсутствует
550	494366.90	3299446.22	494366.90	3299446.22	-	0.10	Закрепление отсутствует
551	494316.88	3299422.30	494316.88	3299422.30	-	0.10	Закрепление отсутствует
552	494318.80	3299407.70	494318.80	3299407.70	-	0.10	Закрепление отсутствует
н343У	-	-	494321.96	3299408.98	-	0.10	-
553	494325.93	3299410.59	494325.93	3299410.59	-	0.10	Закрепление отсутствует
554	494327.24	3299414.19	494327.24	3299414.19	-	0.10	Закрепление отсутствует
555	494334.15	3299418.03	494334.15	3299418.03	-	0.10	Закрепление отсутствует
556	494345.79	3299423.83	494345.79	3299423.83	-	0.10	Закрепление отсутствует
557	494358.36	3299430.09	494358.36	3299430.09	-	0.10	Закрепление отсутствует
558	494370.90	3299436.08	494370.90	3299436.08	-	0.10	Закрепление отсутствует
559	494385.36	3299442.26	494385.36	3299442.26	-	0.10	Закрепление отсутствует
560	494393.77	3299445.36	494393.77	3299445.36	-	0.10	Закрепление отсутствует
561	494402.45	3299448.11	494402.45	3299448.11	-	0.10	Закрепление отсутствует
562	494413.71	3299451.19	494413.71	3299451.19	-	0.10	Закрепление отсутствует
563	494429.87	3299455.36	494429.87	3299455.36	-	0.10	Закрепление отсутствует
564	494440.28	3299458.31	494440.28	3299458.31	-	0.10	Закрепление отсутствует
565	494448.84	3299461.10	494448.84	3299461.10	-	0.10	Закрепление отсутствует
566	494466.06	3299467.77	494466.06	3299467.77	-	0.10	Закрепление отсутствует
567	494484.75	3299475.04	494484.75	3299475.04	-	0.10	Закрепление отсутствует

<b>1. Сведения о характерных точках границ уточняемого земельного участка с кадастровым номером 47:05:000000:5601 :</b>							
<b>Система координат МСК-47, зона 3</b>						<b>Зона № 3</b>	
<b>Обозначение характерных точек границ</b>	<b>Координаты, м</b>				<b>Метод определения координат</b>	<b>Формулы, примененные для расчета средней квадратической погрешности определения координат характерных точек границ (Mf), с подставленными в такие формулы значениями и итоговые (вычисленные) значения Mf, м</b>	<b>Описание закрепления точки</b>
	<b>содержатся в Едином государственном реестре недвижимости</b>		<b>определены в результате выполнения комплексных кадастровых работ</b>				
	<b>X</b>	<b>Y</b>	<b>X</b>	<b>Y</b>			
<b>1</b>	<b>2</b>	<b>3</b>	<b>4</b>	<b>5</b>	<b>6</b>	<b>7</b>	<b>8</b>
568	494492.57	3299477.58	494492.57	3299477.58	-	0.10	Закрепление отсутствует
569	494499.38	3299479.39	494499.38	3299479.39	-	0.10	Закрепление отсутствует
570	494506.32	3299480.81	494506.32	3299480.81	-	0.10	Закрепление отсутствует
571	494513.35	3299481.83	494513.35	3299481.83	-	0.10	Закрепление отсутствует
572	494520.43	3299482.43	494520.43	3299482.43	-	0.10	Закрепление отсутствует
573	494527.53	3299482.60	494527.53	3299482.60	-	0.10	Закрепление отсутствует
574	494534.62	3299482.33	494534.62	3299482.33	-	0.10	Закрепление отсутствует
575	494541.65	3299481.62	494541.65	3299481.62	-	0.10	Закрепление отсутствует
576	494548.59	3299480.45	494548.59	3299480.45	-	0.10	Закрепление отсутствует
577	494555.47	3299478.88	494555.47	3299478.88	-	0.10	Закрепление отсутствует
578	494563.41	3299476.64	494563.41	3299476.64	-	0.10	Закрепление отсутствует
579	494572.97	3299473.50	494572.97	3299473.50	-	0.10	Закрепление отсутствует
580	494579.68	3299471.12	494579.68	3299471.12	-	0.10	Закрепление отсутствует
581	494590.82	3299467.04	494590.82	3299467.04	-	0.10	Закрепление отсутствует
582	494611.93	3299459.24	494611.93	3299459.24	-	0.10	Закрепление отсутствует
583	494628.67	3299453.30	494628.67	3299453.30	-	0.10	Закрепление отсутствует
584	494643.31	3299448.50	494643.31	3299448.50	-	0.10	Закрепление отсутствует
585	494652.93	3299445.52	494652.93	3299445.52	-	0.10	Закрепление отсутствует
586	494669.00	3299440.66	494669.00	3299440.66	-	0.10	Закрепление отсутствует
587	494675.05	3299438.82	494675.05	3299438.82	-	0.10	Закрепление отсутствует
588	494681.15	3299440.05	494681.15	3299440.05	-	0.10	Закрепление отсутствует
589	494699.52	3299432.83	494699.52	3299432.83	-	0.10	Закрепление отсутствует
541	494702.72	3299441.19	494702.72	3299441.19	-	0.10	Закрепление отсутствует

**2. Сведения о частях границ уточняемого земельного участка  
с кадастровым номером 47:05:0000000:5601 :**

Обозначение части границ		Горизонтальное проложение (S), м	Описание прохождения части границ	Сведения о согласовании местоположения границ (согласовано/спорное)
от т.	до т.			
1	2	3	4	5
47:05:0000000:5601 (1)				
315	316	138.76	-	-
316	317	103.36	-	-
317	318	251.31	-	-
318	319	67.39	-	-
319	320	0.70	-	-
320	321	2.40	-	-
321	322	6.85	-	-
322	323	4.09	-	-
323	324	5.18	-	-
324	325	10.66	-	-
325	326	17.86	-	-
326	327	9.82	-	-
327	328	31.12	-	-
328	329	10.45	-	-
329	330	17.40	-	-
330	331	12.41	-	-
331	332	8.93	-	-
332	333	13.88	-	-
333	334	11.91	-	-
334	335	10.69	-	-
335	336	7.01	-	-
336	337	8.17	-	-
337	338	9.36	-	-
338	339	21.66	-	-
339	340	11.71	-	-
340	341	10.55	-	-
341	342	11.71	-	-
342	343	12.89	-	-
343	344	15.81	-	-
344	345	35.67	-	-
345	346	15.76	-	-
346	347	12.27	-	-
347	348	10.51	-	-
348	349	9.36	-	-
349	350	8.79	-	-
350	351	8.21	-	-
351	352	8.24	-	-

**2. Сведения о частях границ уточняемого земельного участка  
с кадастровым номером 47:05:0000000:5601 :**

Обозначение части границ		Горизонтальное проложение (S), м	Описание прохождения части границ	Сведения о согласовании местоположения границ (согласовано/спорное)
от т.	до т.			
1	2	3	4	5
352	353	20.68	-	-
353	354	9.45	-	-
354	355	7.08	-	-
355	356	6.49	-	-
356	357	5.88	-	-
357	358	5.28	-	-
358	359	5.28	-	-
359	360	4.68	-	-
360	361	4.67	-	-
361	362	4.09	-	-
362	363	4.09	-	-
363	364	4.09	-	-
364	365	4.09	-	-
365	366	4.67	-	-
366	367	6.40	-	-
367	368	24.32	-	-
368	369	5.05	-	-
369	370	7.28	-	-
370	371	4.92	-	-
371	372	8.96	-	-
372	373	12.17	-	-
373	374	4.66	-	-
374	375	5.38	-	-
375	376	3.98	-	-
376	377	5.28	-	-
377	378	6.58	-	-
378	379	8.44	-	-
379	315	13.72	-	-
47:05:0000000:5601 (2)				
380	381	4.18	-	-
381	382	1.77	-	-
382	383	3.30	-	-
383	384	6.55	-	-
384	385	5.10	-	-
385	386	6.82	-	-
386	387	5.55	-	-
387	388	4.69	-	-
388	389	4.27	-	-

**2. Сведения о частях границ уточняемого земельного участка с кадастровым номером 47:05:0000000:5601 :**

Обозначение части границ		Горизонтальное проложение (S), м	Описание прохождения части границ	Сведения о согласовании местоположения границ (согласовано/спорное)
от т.	до т.			
1	2	3	4	5
389	390	4.69	-	-
390	391	6.87	-	-
391	392	9.74	-	-
392	393	1.23	-	-
393	394	4.85	-	-
394	395	1.17	-	-
395	396	33.19	-	-
396	397	39.54	-	-
397	398	11.36	-	-
398	399	21.99	-	-
399	400	10.84	-	-
400	401	10.89	-	-
401	402	12.55	-	-
402	403	45.18	-	-
403	404	50.19	-	-
404	405	11.57	-	-
405	406	7.38	-	-
406	407	6.40	-	-
407	598	3.97	-	-
598	408	19.24	-	-
408	409	0.39	-	-
409	410	6.62	-	-
410	411	0.90	-	-
411	412	7.29	-	-
412	413	5.47	-	-
413	414	14.16	-	-
414	415	11.41	-	-
415	416	8.68	-	-
416	417	9.90	-	-
417	418	8.49	-	-
418	419	9.29	-	-
419	420	7.91	-	-
420	421	8.95	-	-
421	172	1.98	-	-
172	422	3.23	-	-
422	423	16.36	-	-
423	424	10.55	-	-
424	425	32.71	-	-
425	426	34.72	-	-

**2. Сведения о частях границ уточняемого земельного участка с кадастровым номером 47:05:0000000:5601 :**

Обозначение части границ		Горизонтальное проложение (S), м	Описание прохождения части границ	Сведения о согласовании местоположения границ (согласовано/спорное)
от т.	до т.			
1	2	3	4	5
426	427	1.58	-	-
427	428	4.35	-	-
428	429	6.12	-	-
429	430	6.62	-	-
430	431	7.59	-	-
431	432	8.96	-	-
432	433	5.11	-	-
433	434	6.84	-	-
434	435	8.84	-	-
435	436	9.22	-	-
436	437	10.52	-	-
437	438	14.75	-	-
438	439	5.63	-	-
439	440	9.35	-	-
440	441	4.09	-	-
441	442	4.37	-	-
442	443	4.59	-	-
443	444	16.62	-	-
444	445	6.27	-	-
445	446	11.14	-	-
446	447	9.15	-	-
447	448	12.33	-	-
448	449	7.85	-	-
449	450	11.37	-	-
450	451	5.94	-	-
451	452	6.40	-	-
452	453	7.56	-	-
453	454	6.17	-	-
454	455	11.06	-	-
455	456	6.75	-	-
456	457	8.92	-	-
457	458	13.48	-	-
458	459	2.74	-	-
459	460	1.49	-	-
460	461	2.38	-	-
461	462	0.25	-	-
462	463	9.72	-	-
463	464	3.80	-	-
464	465	7.69	-	-

**2. Сведения о частях границ уточняемого земельного участка с кадастровым номером 47:05:0000000:5601 :**

Обозначение части границ		Горизонтальное проложение (S), м	Описание прохождения части границ	Сведения о согласовании местоположения границ (согласовано/спорное)
от т.	до т.			
1	2	3	4	5
465	466	4.20	-	-
466	467	3.89	-	-
467	468	2.80	-	-
468	469	36.39	-	-
469	470	16.76	-	-
470	471	15.43	-	-
471	472	9.63	-	-
472	473	8.58	-	-
473	474	7.40	-	-
474	475	7.37	-	-
475	476	16.69	-	-
476	477	14.22	-	-
477	796	4.25	-	-
796	478	19.22	-	-
478	479	16.69	-	-
479	480	10.52	-	-
480	481	7.35	-	-
481	482	6.25	-	-
482	483	5.20	-	-
483	484	5.18	-	-
484	485	5.69	-	-
485	486	6.22	-	-
486	487	8.34	-	-
487	488	7.85	-	-
488	489	10.47	-	-
489	490	6.77	-	-
490	491	6.77	-	-
491	492	4.18	-	-
492	493	4.71	-	-
493	494	15.20	-	-
494	495	8.36	-	-
495	496	6.76	-	-
496	497	5.72	-	-
497	498	5.20	-	-
498	499	3.81	-	-
499	500	9.15	-	-
500	501	13.64	-	-
501	502	9.22	-	-
502	503	20.54	-	-

**2. Сведения о частях границ уточняемого земельного участка с кадастровым номером 47:05:0000000:5601 :**

Обозначение части границ		Горизонтальное проложение (S), м	Описание прохождения части границ	Сведения о согласовании местоположения границ (согласовано/спорное)
от т.	до т.			
1	2	3	4	5
503	504	9.62	-	-
504	505	10.50	-	-
505	506	9.49	-	-
506	507	10.10	-	-
507	508	18.98	-	-
508	509	13.93	-	-
509	510	1.81	-	-
510	511	8.28	-	-
511	512	3.28	-	-
512	513	28.32	-	-
513	514	7.20	-	-
514	515	8.31	-	-
515	516	15.61	-	-
516	517	12.56	-	-
517	518	33.94	-	-
518	519	56.55	-	-
519	520	15.21	-	-
520	521	7.05	-	-
521	522	16.09	-	-
522	523	10.06	-	-
523	524	2.20	-	-
524	525	9.44	-	-
525	526	8.67	-	-
526	527	24.41	-	-
527	528	9.48	-	-
528	529	33.57	-	-
529	530	1.82	-	-
530	531	5.82	-	-
531	532	1.56	-	-
532	533	25.13	-	-
533	534	13.75	-	-
534	535	9.49	-	-
535	536	4.20	-	-
536	537	5.13	-	-
537	538	4.11	-	-
538	539	8.71	-	-
539	540	1.51	-	-
540	380	4.76	-	-

**2. Сведения о частях границ уточняемого земельного участка  
с кадастровым номером 47:05:0000000:5601 :**

Обозначение части границ		Горизонтальное проложение (S), м	Описание прохождения части границ	Сведения о согласовании местоположения границ (согласовано/спорное)
от т.	до т.			
1	2	3	4	5
47:05:0000000:5601 (3)				
541	542	99.93	-	-
542	543	58.72	-	-
543	544	38.54	-	-
544	545	12.04	-	-
545	546	2.96	-	-
546	547	23.33	-	-
547	548	25.14	-	-
548	549	60.06	-	-
549	550	63.23	-	-
550	551	55.45	-	-
551	552	14.73	-	-
552	н343У	3.41	-	-
н343У	553	4.28	-	-
553	554	3.83	-	-
554	555	7.91	-	-
555	556	13.00	-	-
556	557	14.04	-	-
557	558	13.90	-	-
558	559	15.73	-	-
559	560	8.96	-	-
560	561	9.11	-	-
561	562	11.67	-	-
562	563	16.69	-	-
563	564	10.82	-	-
564	565	9.00	-	-
565	566	18.47	-	-
566	567	20.05	-	-
567	568	8.22	-	-
568	569	7.05	-	-
569	570	7.08	-	-
570	571	7.10	-	-
571	572	7.11	-	-
572	573	7.10	-	-
573	574	7.10	-	-
574	575	7.07	-	-
575	576	7.04	-	-
576	577	7.06	-	-

<b>2. Сведения о частях границ уточняемого земельного участка с кадастровым номером 47:05:0000000:5601 :</b>				
Обозначение части границ		Горизонтальное проложение (S), м	Описание прохождения части границ	Сведения о согласовании местоположения границ (согласовано/спорное)
от т.	до т.			
1	2	3	4	5
577	578	8.25	-	-
578	579	10.06	-	-
579	580	7.12	-	-
580	581	11.86	-	-
581	582	22.50	-	-
582	583	17.76	-	-
583	584	15.41	-	-
584	585	10.07	-	-
585	586	16.79	-	-
586	587	6.32	-	-
587	588	6.22	-	-
588	589	19.74	-	-
589	541	8.95	-	-
<b>3. Сведения о характеристиках уточняемого земельного участка с кадастровым номером 47:05:0000000:5601 :</b>				
№ п/п	Наименование характеристики		Значение характеристики	
1	2		3	
1.	Адрес земельного участка		-	
1.1.	Сведения о местоположении земельного участка (при отсутствии адреса) в структурированном в соответствии с федеральной информационной адресной системой виде		Российская Федерация, 187771, Ленинградская область, район Подпорожский, деревня Лукинская	
1.2.	Дополнительные сведения о местоположении земельного участка		-	
2.	Площадь земельного участка ± величина погрешности определения (вычисления) площади (P ± ΔP), м2		30338 ± 61 6702.36 ± 28.65 (1) 17181.50 ± 45.88 (2) 6454.41 ± 28.12 (3)	
3.	Формула, примененная для расчета предельной допустимой погрешности определения площади земельного участка, с подставленными значениями и итоговые (вычисленные) значения (ΔP), м2		$\Delta P = 3.5 * M_t * \sqrt{P} = 3.5 * 0,1 * \sqrt{30338} = 61$ (1) $\Delta P = 3.5 * M_t * \sqrt{P} = 3.5 * 0,1 * \sqrt{6702.36} = 28$ .65 (2) $\Delta P = 3.5 * M_t * \sqrt{P} = 3.5 * 0,1 * \sqrt{17181.50} = 4$ 5.88 (3) $\Delta P = 3.5 * M_t * \sqrt{P} = 3.5 * 0,1 * \sqrt{6454.41} = 28$ .12	
4.	Площадь земельного участка согласно сведениям Единого государственного реестра недвижимости (P <sub>кад</sub> ), м2		30336	
5.	Оценка расхождения P и P <sub>кад</sub> (P - P <sub>кад</sub> ), м2		2	
6.	Предельные минимальный и максимальный размеры земельного участка (P <sub>мин</sub> и P <sub>макс</sub> ), м2		- -	

<b>3. Сведения о характеристиках уточняемого земельного участка с кадастровым номером 47:05:0000000:5601 :</b>		
<b>№ п/п</b>	<b>Наименование характеристики</b>	<b>Значение характеристики</b>
<b>1</b>	<b>2</b>	<b>3</b>
7.	Кадастровый номер или иной государственный учетный номер (инвентарный) объекта недвижимости, расположенного на земельном участке	47:05:1109002:95 47:05:0000000:5592 47:05:0000000:5636 47:05:0000000:5635 47:05:0000000:5599
8.	Вид (виды) разрешенного использования	земельные участки (территории) общего пользования
8.1.	Дополнительные сведения об использовании земельного участка	-
9.	Сведения о земельных участках (землях общего пользования, территории общего пользования), посредством которых обеспечивается доступ	Земли общего пользования (1) Земли общего пользования (2) Земли общего пользования (3) Земли общего пользования
10.	Иные сведения	-
<b>4. Пояснения к сведениям об уточняемом земельном участке с кадастровым номером 47:05:0000000:5601 :</b>		
1.	-	

## Сведения об уточняемых земельных участках, необходимые для исправления реестровых ошибок в сведениях о местоположении их границ

### 1. Сведения о характерных точках границ уточняемого земельного участка с кадастровым номером 47:05:1109001:51 :

Система координат МСК-47, зона 3					Зона №3		
Обозначение характерных точек границ	Координаты, м				Метод определения координат	Формулы, примененные для расчета средней квадратической погрешности определения координат характерных точек границ (Mt), с подставленными в такие формулы значениями и итоговые (вычисленные) значения Mt, м	Описание закрепления точки
	содержатся в Едином государственном реестре недвижимости		определены в результате выполнения комплексных кадастровых работ				
	X	Y	X	Y			
1	2	3	4	5	6	7	8
590	495370.60	3299465.12	495370.60	3299465.12	-	0.30	-
591	495361.79	3299484.78	495361.79	3299484.78	-	0.30	-
592	495358.70	3299487.66	495358.70	3299487.66	-	0.30	-
593	495353.55	3299492.45	495353.55	3299492.45	-	0.30	-
594	495350.50	3299495.94	495350.50	3299495.94	-	0.30	-
595	495348.04	3299499.72	495348.04	3299499.72	-	0.30	-
524	-	-	495347.15	3299501.08	-	0.30	-
523	495345.95	3299502.92	495345.95	3299502.92	-	0.30	-
522	495337.69	3299497.18	495337.69	3299497.18	-	0.30	-
521	-	-	495325.29	3299486.93	-	0.30	-
596	495297.85	3299464.25	495297.85	3299464.25	-	0.30	-
597	495325.98	3299422.43	495325.98	3299422.43	-	0.30	-
590	495370.60	3299465.12	495370.60	3299465.12	-	0.30	-

### 2. Сведения о частях границ уточняемого земельного участка с кадастровым номером 47:05:1109001:51 :

Обозначение части границ		Горизонтальное проложение (S), м	Описание прохождения части границ	Сведения о согласовании местоположения границ (согласовано/спорное)
от т.	до т.			
1	2	3	4	5
590	591	21.54	-	-
591	592	4.22	-	-
592	593	7.03	-	-
593	594	4.63	-	-
594	595	4.51	-	-
595	524	1.63	-	-
524	523	2.20	-	-
523	522	10.06	-	-
522	521	16.09	-	-
521	596	35.60	-	-
596	597	50.40	-	-
597	590	61.75	-	-

<b>3. Сведения о характеристиках уточняемого земельного участка с кадастровым номером 47:05:1109001:51 :</b>		
<b>№ п/п</b>	<b>Наименование характеристики</b>	<b>Значение характеристики</b>
<b>1</b>	<b>2</b>	<b>3</b>
1.	Адрес земельного участка	-
1.1.	Сведения о местоположении земельного участка (при отсутствии адреса) в структурированном в соответствии с федеральной информационной адресной системой виде	Российская Федерация, Ленинградская область, район Подпорожский, деревня Лукинская, улица Озерная, дом 2
1.2.	Дополнительные сведения о местоположении земельного участка	-
2.	Площадь земельного участка ± величина погрешности определения (вычисления) площади ( $P \pm \Delta P$ ), м <sup>2</sup>	3000 ± 19
3.	Формула, примененная для расчета предельной допустимой погрешности определения площади земельного участка, с подставленными значениями и итоговые (вычисленные) значения ( $\Delta P$ ), м <sup>2</sup>	$\Delta P = 3.5 * M_t * \sqrt{P} = 3.5 * 0,1 * \sqrt{3000} = 19$
4.	Площадь земельного участка согласно сведениям Единого государственного реестра недвижимости ( $P_{\text{кад}}$ ), м <sup>2</sup>	3000
5.	Оценка расхождения $P$ и $P_{\text{кад}}$ ( $P - P_{\text{кад}}$ ), м <sup>2</sup>	-
6.	Предельные минимальный и максимальный размеры земельного участка ( $P_{\text{мин}}$ и $P_{\text{макс}}$ ), м <sup>2</sup>	- -
7.	Кадастровый номер или иной государственный учетный номер (инвентарный) объекта недвижимости, расположенного на земельном участке	47:05:1109001:114
8.	Вид (виды) разрешенного использования	Для ведения личного подсобного хозяйства
8.1.	Дополнительные сведения об использовании земельного участка	-
9.	Сведения о земельных участках (землях общего пользования, территории общего пользования), посредством которых обеспечивается доступ	Земли общего пользования
10.	Иные сведения	-
<b>4. Пояснения к сведениям об уточняемом земельном участке с кадастровым номером 47:05:1109001:51 :</b>		
1.	-	

## Сведения об уточняемых земельных участках, необходимые для исправления реестровых ошибок в сведениях о местоположении их границ

**1. Сведения о характерных точках границ уточняемого земельного участка с кадастровым номером 47:05:1109001:36 :**

Система координат МСК-47, зона 3					Зона №3		
Обозначение характерных точек границ	Координаты, м				Метод определения координат	Формулы, примененные для расчета средней квадратической погрешности определения координат характерных точек границ (Mt), с подставленными в такие формулы значениями и итоговые (вычисленные) значения Mt, м	Описание закрепления точки
	содержатся в Едином государственном реестре недвижимости		определены в результате выполнения комплексных кадастровых работ				
	X	Y	X	Y			
1	2	3	4	5	6	7	8
598	495169.88	3299453.67	495169.88	3299453.67	-	0.10	-
599	495167.17	3299468.49	495167.17	3299468.49	-	0.10	-
600	495131.33	3299469.81	495131.33	3299469.81	-	0.10	-
601	495105.21	3299442.47	495105.21	3299442.47	-	0.10	-
415	495110.19	3299432.19	495110.19	3299432.19	-	0.10	-
414	495119.96	3299438.09	495119.96	3299438.09	-	0.10	-
413	495132.38	3299444.89	495132.38	3299444.89	-	0.10	-
412	495137.48	3299446.86	495137.48	3299446.86	-	0.10	-
411	495144.51	3299448.78	495144.51	3299448.78	-	0.10	-
410	495144.68	3299447.90	495144.68	3299447.90	-	0.10	-
409	495151.06	3299449.68	495151.06	3299449.68	-	0.10	-
408	495150.98	3299450.06	495150.98	3299450.06	-	0.10	-
598	495169.88	3299453.67	495169.88	3299453.67	-	0.10	-

**2. Сведения о частях границ уточняемого земельного участка с кадастровым номером 47:05:1109001:36 :**

Обозначение части границ		Горизонтальное проложение (S), м	Описание прохождения части границ	Сведения о согласовании местоположения границ (согласовано/спорное)
от т.	до т.			
1	2	3	4	5
598	599	15.07	-	-
599	600	35.86	-	-
600	601	37.81	-	-
601	415	11.42	-	-
415	414	11.41	-	-
414	413	14.16	-	-
413	412	5.47	-	-
412	411	7.29	-	-
411	410	0.90	-	-
410	409	6.62	-	-
409	408	0.39	-	-
408	598	19.24	-	-

<b>3. Сведения о характеристиках уточняемого земельного участка с кадастровым номером 47:05:1109001:36 :</b>		
<b>№ п/п</b>	<b>Наименование характеристики</b>	<b>Значение характеристики</b>
<b>1</b>	<b>2</b>	<b>3</b>
1.	Адрес земельного участка	-
1.1.	Сведения о местоположении земельного участка (при отсутствии адреса) в структурированном в соответствии с федеральной информационной адресной системой виде	Российская Федерация, Ленинградская область, район Подпорожский, деревня Лукинская, улица Озерная
1.2.	Дополнительные сведения о местоположении земельного участка	-
2.	Площадь земельного участка $\pm$ величина погрешности определения (вычисления) площади ( $P \pm \Delta P$ ), м <sup>2</sup>	1200 $\pm$ 12
3.	Формула, примененная для расчета предельной допустимой погрешности определения площади земельного участка, с подставленными значениями и итоговые (вычисленные) значения ( $\Delta P$ ), м <sup>2</sup>	$\Delta P = 3.5 * M_t * \sqrt{P} = 3.5 * 0,1 * \sqrt{1200} = 12$
4.	Площадь земельного участка согласно сведениям Единого государственного реестра недвижимости ( $P_{\text{кад}}$ ), м <sup>2</sup>	1200
5.	Оценка расхождения $P$ и $P_{\text{кад}}$ ( $P - P_{\text{кад}}$ ), м <sup>2</sup>	-
6.	Предельные минимальный и максимальный размеры земельного участка ( $P_{\text{мин}}$ и $P_{\text{макс}}$ ), м <sup>2</sup>	- -
7.	Кадастровый номер или иной государственный учетный номер (инвентарный) объекта недвижимости, расположенного на земельном участке	47:05:1109001:197
8.	Вид (виды) разрешенного использования	для ведения личного подсобного хозяйства
8.1.	Дополнительные сведения об использовании земельного участка	-
9.	Сведения о земельных участках (землях общего пользования, территории общего пользования), посредством которых обеспечивается доступ	Земли общего пользования
10.	Иные сведения	-
<b>4. Пояснения к сведениям об уточняемом земельном участке с кадастровым номером 47:05:1109001:36 :</b>		
1.	-	

## Сведения об уточняемых земельных участках, необходимые для исправления реестровых ошибок в сведениях о местоположении их границ

### 1. Сведения о характерных точках границ уточняемого земельного участка с кадастровым номером 47:05:1109001:24 :

Система координат МСК-47, зона 3					Зона №3		
Обозначение характерных точек границ	Координаты, м				Метод определения координат	Формулы, примененные для расчета средней квадратической погрешности определения координат характерных точек границ (Mt), с подставленными в такие формулы значениями и итоговые (вычисленные) значения Mt, м	Описание закрепления точки
	содержатся в Едином государственном реестре недвижимости		определены в результате выполнения комплексных кадастровых работ				
	X	Y	X	Y			
1	2	3	4	5	6	7	8
602	494915.09	3299033.74	494915.09	3299033.74	-	0.30	-
603	494905.17	3299044.73	494905.17	3299044.73	-	0.30	-
604	494893.80	3299057.37	494893.80	3299057.37	-	0.30	-
605	494880.98	3299031.06	494880.98	3299031.06	-	0.30	-
н364У	-	-	494873.72	3299017.07	-	0.30	-
606	494870.53	3299010.93	494870.53	3299010.93	-	0.30	-
607	494867.99	3299005.88	494867.99	3299005.88	-	0.30	-
608	494886.65	3298989.85	494886.65	3298989.85	-	0.30	-
н366У	-	-	494893.94	3299000.09	-	0.30	-
609	494898.44	3299006.42	494898.44	3299006.42	-	0.30	-
610	494905.33	3299016.29	494905.33	3299016.29	-	0.30	-
611	494904.38	3299018.03	494904.38	3299018.03	-	0.30	-
602	494915.09	3299033.74	494915.09	3299033.74	-	0.30	-

### 2. Сведения о частях границ уточняемого земельного участка с кадастровым номером 47:05:1109001:24 :

Обозначение части границ		Горизонтальное проложение (S), м	Описание прохождения части границ	Сведения о согласовании местоположения границ (согласовано/спорное)
от т.	до т.			
1	2	3	4	5
602	603	14.80	-	-
603	604	17.00	-	-
604	605	29.27	-	-
605	н364У	15.76	-	-
н364У	606	6.92	-	-
606	607	5.65	-	-
607	608	24.60	-	-
608	н366У	12.57	-	-
н366У	609	7.77	-	-
609	610	12.04	-	-
610	611	1.98	-	-
611	602	19.01	-	-

<b>3. Сведения о характеристиках уточняемого земельного участка с кадастровым номером 47:05:1109001:24 :</b>		
<b>№ п/п</b>	<b>Наименование характеристики</b>	<b>Значение характеристики</b>
<b>1</b>	<b>2</b>	<b>3</b>
1.	Адрес земельного участка	-
1.1.	Сведения о местоположении земельного участка (при отсутствии адреса) в структурированном в соответствии с федеральной информационной адресной системой виде	Российская Федерация, Ленинградская область, район Подпорожский, деревня Лукинская, переулок Почтовый, дом 3
1.2.	Дополнительные сведения о местоположении земельного участка	-
2.	Площадь земельного участка $\pm$ величина погрешности определения (вычисления) площади ( $P \pm \Delta P$ ), м <sup>2</sup>	1500 $\pm$ 14
3.	Формула, примененная для расчета предельной допустимой погрешности определения площади земельного участка, с подставленными значениями и итоговые (вычисленные) значения ( $\Delta P$ ), м <sup>2</sup>	$\Delta P = 3.5 * M_t * \sqrt{P} = 3.5 * 0,1 * \sqrt{1500} = 14$
4.	Площадь земельного участка согласно сведениям Единого государственного реестра недвижимости ( $P_{\text{кад}}$ ), м <sup>2</sup>	1500
5.	Оценка расхождения $P$ и $P_{\text{кад}}$ ( $P - P_{\text{кад}}$ ), м <sup>2</sup>	-
6.	Предельные минимальный и максимальный размеры земельного участка ( $P_{\text{мин}}$ и $P_{\text{макс}}$ ), м <sup>2</sup>	- -
7.	Кадастровый номер или иной государственный учетный номер (инвентарный) объекта недвижимости, расположенного на земельном участке	47:05:1109001:175
8.	Вид (виды) разрешенного использования	для индивидуального жилищного строительства
8.1.	Дополнительные сведения об использовании земельного участка	-
9.	Сведения о земельных участках (землях общего пользования, территории общего пользования), посредством которых обеспечивается доступ	Земли общего пользования
10.	Иные сведения	-
<b>4. Пояснения к сведениям об уточняемом земельном участке с кадастровым номером 47:05:1109001:24 :</b>		
1.	-	

## Сведения об уточняемых земельных участках, необходимые для исправления реестровых ошибок в сведениях о местоположении их границ

**1. Сведения о характерных точках границ уточняемого земельного участка с кадастровым номером 47:05:1109002:36 :**

Система координат МСК-47, зона 3

Зона №3

Обозначение характерных точек границ	Координаты, м				Метод определения координат	Формулы, примененные для расчета средней квадратической погрешности определения координат характерных точек границ (Mt), с подставленными в такие формулы значениями и итоговые (вычисленные) значения Mt, м	Описание закрепления точки
	содержатся в Едином государственном реестре недвижимости		определены в результате выполнения комплексных кадастровых работ				
	X	Y	X	Y			
1	2	3	4	5	6	7	8
612	494606.59	3298883.58	494606.59	3298883.58	-	-	-
613	494610.01	3298881.51	494610.01	3298881.51	-	-	-
861	-	-	494625.69	3298875.87	-	0.10	Закрепление отсутствует
614	494627.23	3298875.31	494627.23	3298875.31	-	-	-
615	494641.31	3298908.79	494641.31	3298908.79	-	-	-
616	494651.41	3298927.80	494651.41	3298927.80	-	-	-
617	494631.68	3298938.18	494631.68	3298938.18	-	-	-
618	494624.70	3298923.03	494624.70	3298923.03	-	-	-
619	494615.83	3298928.10	494615.83	3298928.10	-	-	-
620	494611.97	3298922.38	494611.97	3298922.38	-	-	-
621	494610.51	3298916.59	494610.51	3298916.59	-	-	-
622	494611.92	3298907.45	494611.92	3298907.45	-	-	-
623	494611.74	3298894.13	494611.74	3298894.13	-	-	-
624	494609.59	3298891.10	494609.59	3298891.10	-	-	-
625	494610.68	3298890.32	494610.68	3298890.32	-	-	-
626	494609.49	3298888.35	494609.49	3298888.35	-	-	-
612	494606.59	3298883.58	494606.59	3298883.58	-	-	-

**2. Сведения о частях границ уточняемого земельного участка с кадастровым номером 47:05:1109002:36 :**

Обозначение части границ		Горизонтальное проложение (S), м	Описание прохождения части границ	Сведения о согласовании местоположения границ (согласовано/спорное)
от т.	до т.			
1	2	3	4	5
612	613	4.00	-	-
613	861	16.66	-	-
861	614	1.64	-	-
614	615	36.32	-	-
615	616	21.53	-	-
616	617	22.29	-	-
617	618	16.68	-	-
618	619	10.22	-	-

<b>2. Сведения о частях границ уточняемого земельного участка с кадастровым номером 47:05:1109002:36 :</b>				
Обозначение части границ		Горизонтальное проложение (S), м	Описание прохождения части границ	Сведения о согласовании местоположения границ (согласовано/спорное)
от т.	до т.			
1	2	3	4	5
619	620	6.90	-	-
620	621	5.97	-	-
621	622	9.25	-	-
622	623	13.32	-	-
623	624	3.72	-	-
624	625	1.34	-	-
625	626	2.30	-	-
626	612	5.58	-	-
<b>3. Сведения о характеристиках уточняемого земельного участка с кадастровым номером 47:05:1109002:36 :</b>				
№ п/п	Наименование характеристики		Значение характеристики	
1	2		3	
1.	Адрес земельного участка		-	
1.1.	Сведения о местоположении земельного участка (при отсутствии адреса) в структурированном в соответствии с федеральной информационной адресной системой виде		Российская Федерация, Ленинградская область, район Подпорожский, деревня Лукинская, улица Школьная, дом 1	
1.2.	Дополнительные сведения о местоположении земельного участка		-	
2.	Площадь земельного участка ± величина погрешности определения (вычисления) площади ( $P \pm \Delta P$ ), м <sup>2</sup>		1500 ± 14	
3.	Формула, примененная для расчета предельной допустимой погрешности определения площади земельного участка, с подставленными значениями и итоговые (вычисленные) значения ( $\Delta P$ ), м <sup>2</sup>		$\Delta P = 3.5 * M_t * \sqrt{P} = 3.5 * 0,1 * \sqrt{1500} = 14$	
4.	Площадь земельного участка согласно сведениям Единого государственного реестра недвижимости (Ркад), м <sup>2</sup>		1500	
5.	Оценка расхождения P и Ркад (P - Ркад), м <sup>2</sup>		-	
6.	Предельные минимальный и максимальный размеры земельного участка (Рмин и Рмакс), м <sup>2</sup>		-	
7.	Кадастровый номер или иной государственный учетный номер (инвентарный) объекта недвижимости, расположенного на земельном участке		-	
8.	Вид (виды) разрешенного использования		для индивидуального жилищного строительства	
8.1.	Дополнительные сведения об использовании земельного участка		-	
9.	Сведения о земельных участках (землях общего пользования, территории общего пользования), посредством которых обеспечивается доступ		Земли общего пользования	
10.	Иные сведения		-	
<b>4. Пояснения к сведениям об уточняемом земельном участке с кадастровым номером 47:05:1109002:36 :</b>				
1.	-			

## Сведения об уточняемых земельных участках, необходимые для исправления реестровых ошибок в сведениях о местоположении их границ

### 1. Сведения о характерных точках границ уточняемого земельного участка с кадастровым номером 47:05:1109002:53 :

Система координат МСК-47, зона 3					Зона №3		
Обозначение характерных точек границ	Координаты, м				Метод определения координат	Формулы, примененные для расчета средней квадратической погрешности определения координат характерных точек границ (Mt), с подставленными в такие формулы значениями и итоговые (вычисленные) значения Mt, м	Описание закрепления точки
	содержатся в Едином государственном реестре недвижимости		определены в результате выполнения комплексных кадастровых работ				
	X	Y	X	Y			
1	2	3	4	5	6	7	8
627	494815.57	3299220.46	494815.57	3299220.46	-	-	-
804	-	-	494815.37	3299233.71	-	0.10	Закрепление отсутствует
803	-	-	494815.22	3299243.56	-	0.10	Закрепление отсутствует
628	494815.16	3299247.29	494815.16	3299247.29	-	-	-
629	494811.43	3299243.85	494811.43	3299243.85	-	-	-
630	494810.75	3299244.59	494810.75	3299244.59	-	-	-
631	494815.14	3299248.63	494815.14	3299248.63	-	-	-
632	494814.83	3299268.45	494814.83	3299268.45	-	-	-
633	494791.21	3299277.71	494791.21	3299277.71	-	-	-
634	494757.49	3299255.65	494757.49	3299255.65	-	-	-
635	494754.32	3299219.17	494754.32	3299219.17	-	-	-
805	-	-	494815.00	3299220.45	-	0.10	Закрепление отсутствует
627	494815.57	3299220.46	494815.57	3299220.46	-	-	-

### 2. Сведения о частях границ уточняемого земельного участка с кадастровым номером 47:05:1109002:53 :

Обозначение части границ		Горизонтальное проложение (S), м	Описание прохождения части границ	Сведения о согласовании местоположения границ (согласовано/спорное)
от т.	до т.			
1	2	3	4	5
627	804	13.25	-	-
804	803	9.85	-	-
803	628	3.73	-	-
628	629	5.07	-	-
629	630	1.00	-	-
630	631	5.97	-	-
631	632	19.82	-	-
632	633	25.37	-	-
633	634	40.29	-	-
634	635	36.62	-	-
635	805	60.69	-	-

<b>2. Сведения о частях границ уточняемого земельного участка с кадастровым номером 47:05:1109002:53 :</b>				
Обозначение части границ		Горизонтальное проложение (S), м	Описание прохождения части границ	Сведения о согласовании местоположения границ (согласовано/спорное)
от т.	до т.			
1	2	3	4	5
805	627	0.57	-	-
<b>3. Сведения о характеристиках уточняемого земельного участка с кадастровым номером 47:05:1109002:53 :</b>				
№ п/п	Наименование характеристики		Значение характеристики	
1	2		3	
1.	Адрес земельного участка		-	
1.1.	Сведения о местоположении земельного участка (при отсутствии адреса) в структурированном в соответствии с федеральной информационной адресной системой виде		Российская Федерация, Ленинградская область, район Подпорожский, деревня Лукинская, улица Покровская	
1.2.	Дополнительные сведения о местоположении земельного участка		-	
2.	Площадь земельного участка ± величина погрешности определения (вычисления) площади (P ± ΔP), м2		2907 ± 19	
3.	Формула, примененная для расчета предельной допустимой погрешности определения площади земельного участка, с подставленными значениями и итоговые (вычисленные) значения (ΔP), м2		$\Delta P = 3.5 * M_t * \sqrt{P} = 3.5 * 0,1 * \sqrt{2907} = 19$	
4.	Площадь земельного участка согласно сведениям Единого государственного реестра недвижимости (P <sub>кад</sub> ), м2		2907	
5.	Оценка расхождения P и P <sub>кад</sub> (P - P <sub>кад</sub> ), м2		-	
6.	Предельные минимальный и максимальный размеры земельного участка (P <sub>мин</sub> и P <sub>макс</sub> ), м2		- -	
7.	Кадастровый номер или иной государственный учетный номер (инвентарный) объекта недвижимости, расположенного на земельном участке		47:05:1109002:313	
8.	Вид (виды) разрешенного использования		для индивидуального жилищного строительства	
8.1.	Дополнительные сведения об использовании земельного участка		-	
9.	Сведения о земельных участках (землях общего пользования, территории общего пользования), посредством которых обеспечивается доступ		Земли общего пользования	
10.	Иные сведения		-	
<b>4. Пояснения к сведениям об уточняемом земельном участке с кадастровым номером 47:05:1109002:53 :</b>				
1.	-			

## Сведения об уточняемых земельных участках, необходимые для исправления реестровых ошибок в сведениях о местоположении их границ

### 1. Сведения о характерных точках границ уточняемого земельного участка с кадастровым номером 47:05:1109002:101 :

Система координат МСК-47, зона 3

Зона №3

Обозначение характерных точек границ	Координаты, м				Метод определения координат	Формулы, примененные для расчета средней квадратической погрешности определения координат характерных точек границ (Mt), с подставленными в такие формулы значениями и итоговые (вычисленные) значения Mt, м	Описание закрепления точки
	содержатся в Едином государственном реестре недвижимости		определены в результате выполнения комплексных кадастровых работ				
	X	Y	X	Y			
1	2	3	4	5	6	7	8
636	494821.75	3299335.82	494821.75	3299335.82	-	0.10	Закрепление отсутствует
637	494830.56	3299372.23	494830.56	3299372.23	-	0.10	Закрепление отсутствует
797	-	-	494826.77	3299373.15	-	0.10	Закрепление отсутствует
638	494789.26	3299382.24	494789.26	3299382.24	-	0.10	Закрепление отсутствует
639	494780.64	3299343.95	494780.64	3299343.95	-	0.10	Закрепление отсутствует
636	494821.75	3299335.82	494821.75	3299335.82	-	0.10	Закрепление отсутствует

### 2. Сведения о частях границ уточняемого земельного участка с кадастровым номером 47:05:1109002:101 :

Обозначение части границ		Горизонтальное проложение (S), м	Описание прохождения части границ	Сведения о согласовании местоположения границ (согласовано/спорное)
от т.	до т.			
1	2	3	4	5
636	637	37.46	-	-
637	797	3.90	-	-
797	638	38.60	-	-
638	639	39.25	-	-
639	636	41.91	-	-

### 3. Сведения о характеристиках уточняемого земельного участка с кадастровым номером 47:05:1109002:101 :

№ п/п	Наименование характеристики	Значение характеристики
1	2	3
1.	Адрес земельного участка	-
1.1.	Сведения о местоположении земельного участка (при отсутствии адреса) в структурированном в соответствии с федеральной информационной адресной системой виде	Российская Федерация, 187771, Ленинградская область, район Подпорожский, деревня Лукинская, улица Покровская, участок 5
1.2.	Дополнительные сведения о местоположении земельного участка	-
2.	Площадь земельного участка ± величина погрешности определения (вычисления) площади ( $P \pm \Delta P$ ), м <sup>2</sup>	1618 ± 14

<b>3. Сведения о характеристиках уточняемого земельного участка с кадастровым номером 47:05:1109002:101 :</b>		
<b>№ п/п</b>	<b>Наименование характеристики</b>	<b>Значение характеристики</b>
<b>1</b>	<b>2</b>	<b>3</b>
3.	Формула, примененная для расчета предельной допустимой погрешности определения площади земельного участка, с подставленными значениями и итоговые (вычисленные) значения ( $\Delta P$ ), м <sup>2</sup>	$\Delta P=3.5*Mt*\sqrt{P}=3.5*0,1*\sqrt{1618}=14$
4.	Площадь земельного участка согласно сведениям Единого государственного реестра недвижимости (Ркад), м <sup>2</sup>	1618
5.	Оценка расхождения Р и Ркад (Р - Ркад), м <sup>2</sup>	-
6.	Предельные минимальный и максимальный размеры земельного участка (Рмин и Рмакс), м <sup>2</sup>	- -
7.	Кадастровый номер или иной государственный учетный номер (инвентарный) объекта недвижимости, расположенного на земельном участке	-
8.	Вид (виды) разрешенного использования	для ведения личного подсобного хозяйства
8.1.	Дополнительные сведения об использовании земельного участка	-
9.	Сведения о земельных участках (землях общего пользования, территории общего пользования), посредством которых обеспечивается доступ	Земли общего пользования
10.	Иные сведения	-
<b>4. Пояснения к сведениям об уточняемом земельном участке с кадастровым номером 47:05:1109002:101 :</b>		
1.	-	

## Сведения об уточняемых земельных участках, необходимые для исправления реестровых ошибок в сведениях о местоположении их границ

### 1. Сведения о характерных точках границ уточняемого земельного участка с кадастровым номером 47:05:1109002:56 :

Система координат МСК-47, зона 3

Зона №3

Обозначение характерных точек границ	Координаты, м				Метод определения координат	Формулы, примененные для расчета средней квадратической погрешности определения координат характерных точек границ (Mt), с подставленными в такие формулы значениями и итоговые (вычисленные) значения Mt, м	Описание закрепления точки
	содержатся в Едином государственном реестре недвижимости		определены в результате выполнения комплексных кадастровых работ				
	X	Y	X	Y			
1	2	3	4	5	6	7	8
616	494651.41	3298927.80	494651.41	3298927.80	-	-	-
640	494654.03	3298932.59	494654.03	3298932.59	-	-	-
641	494655.44	3298937.40	494655.44	3298937.40	-	-	-
860	-	-	494654.71	3298938.51	-	0.10	Закрепление отсутствует
642	494647.28	3298949.74	494647.28	3298949.74	-	-	-
643	494644.02	3298953.47	494644.02	3298953.47	-	-	-
644	494640.21	3298954.47	494640.21	3298954.47	-	-	-
645	494633.46	3298942.05	494633.46	3298942.05	-	-	-
617	494631.68	3298938.18	494631.68	3298938.18	-	-	-
616	494651.41	3298927.80	494651.41	3298927.80	-	-	-

### 2. Сведения о частях границ уточняемого земельного участка с кадастровым номером 47:05:1109002:56 :

Обозначение части границ		Горизонтальное проложение (S), м	Описание прохождения части границ	Сведения о согласовании местоположения границ (согласовано/спорное)
от т.	до т.			
1	2	3	4	5
616	640	5.46	-	-
640	641	5.01	-	-
641	860	1.33	-	-
860	642	13.47	-	-
642	643	4.95	-	-
643	644	3.94	-	-
644	645	14.14	-	-
645	617	4.26	-	-
617	616	22.29	-	-

### 3. Сведения о характеристиках уточняемого земельного участка с кадастровым номером 47:05:1109002:56 :

№ п/п	Наименование характеристики	Значение характеристики
1	2	3
1.	Адрес земельного участка	-

<b>3. Сведения о характеристиках уточняемого земельного участка с кадастровым номером 47:05:1109002:56 :</b>		
<b>№ п/п</b>	<b>Наименование характеристики</b>	<b>Значение характеристики</b>
<b>1</b>	<b>2</b>	<b>3</b>
1.1.	Сведения о местоположении земельного участка (при отсутствии адреса) в структурированном в соответствии с федеральной информационной адресной системой виде	Российская Федерация, Ленинградская область, район Подпорожский, деревня Лукинская, улица Школьная
1.2.	Дополнительные сведения о местоположении земельного участка	-
2.	Площадь земельного участка ± величина погрешности определения (вычисления) площади ( $P \pm \Delta P$ ), м <sup>2</sup>	347 ± 7
3.	Формула, примененная для расчета предельной допустимой погрешности определения площади земельного участка, с подставленными значениями и итоговые (вычисленные) значения ( $\Delta P$ ), м <sup>2</sup>	$\Delta P = 3.5 * M_{ит} * \sqrt{P} = 3.5 * 0,1 * \sqrt{347} = 7$
4.	Площадь земельного участка согласно сведениям Единого государственного реестра недвижимости ( $P_{кад}$ ), м <sup>2</sup>	347
5.	Оценка расхождения $P$ и $P_{кад}$ ( $P - P_{кад}$ ), м <sup>2</sup>	-
6.	Предельные минимальный и максимальный размеры земельного участка ( $R_{мин}$ и $R_{макс}$ ), м <sup>2</sup>	- -
7.	Кадастровый номер или иной государственный учетный номер (инвентарный) объекта недвижимости, расположенного на земельном участке	-
8.	Вид (виды) разрешенного использования	Для ведения огородничества
8.1.	Дополнительные сведения об использовании земельного участка	-
9.	Сведения о земельных участках (землях общего пользования, территории общего пользования), посредством которых обеспечивается доступ	Земли общего пользования
10.	Иные сведения	-
<b>4. Пояснения к сведениям об уточняемом земельном участке с кадастровым номером 47:05:1109002:56 :</b>		
1.	-	

## Сведения об уточняемых земельных участках, необходимые для исправления реестровых ошибок в сведениях о местоположении их границ

**1. Сведения о характерных точках границ уточняемого земельного участка с кадастровым номером 47:05:1109002:33 :**

**Система координат МСК-47, зона 3**

**Зона №3**

Обозначение характерных точек границ	Координаты, м				Метод определения координат	Формулы, примененные для расчета средней квадратической погрешности определения координат характерных точек границ (Mt), с подставленными в такие формулы значениями и итоговые (вычисленные) значения Mt, м	Описание закрепления точки
	содержатся в Едином государственном реестре недвижимости		определены в результате выполнения комплексных кадастровых работ				
	X	Y	X	Y			
1	2	3	4	5	6	7	8
646	494774.09	3299460.77	494774.09	3299460.77	-	0.10	Штырь, арматура, стержень
647	494778.25	3299473.05	494778.25	3299473.05	-	0.10	Штырь, арматура, стержень
648	494789.23	3299505.41	494789.23	3299505.41	-	0.10	Штырь, арматура, стержень
649	494791.67	3299513.21	494791.67	3299513.21	-	0.10	Штырь, арматура, стержень
650	494797.80	3299532.80	494797.80	3299532.80	-	0.10	Угол забора (изгороди, ограды)
651	494797.44	3299535.40	494797.44	3299535.40	-	0.10	Угол забора (изгороди, ограды)
293	-	-	494796.43	3299535.90	-	0.10	-
292	-	-	494791.49	3299538.38	-	0.10	-
652	494789.78	3299539.24	494789.78	3299539.24	-	0.10	Угол забора (изгороди, ограды)
653	494782.70	3299540.09	494782.70	3299540.09	-	0.10	Угол забора (изгороди, ограды)
654	494773.53	3299536.77	494773.53	3299536.77	-	0.10	Угол забора (изгороди, ограды)
655	494765.69	3299526.89	494765.69	3299526.89	-	0.10	Угол забора (изгороди, ограды)
656	494746.60	3299468.88	494746.60	3299468.88	-	0.10	Штырь, арматура, стержень
646	494774.09	3299460.77	494774.09	3299460.77	-	0.10	Штырь, арматура, стержень

<b>2. Сведения о частях границ уточняемого земельного участка с кадастровым номером 47:05:1109002:33 :</b>				
Обозначение части границ		Горизонтальное проложение (S), м	Описание прохождения части границ	Сведения о согласовании местоположения границ (согласовано/спорное)
от т.	до т.			
1	2	3	4	5
646	647	12.97	-	-
647	648	34.17	-	-
648	649	8.17	-	-
649	650	20.53	-	-
650	651	2.62	-	-
651	293	1.13	-	-
293	292	5.53	-	-
292	652	1.91	-	-
652	653	7.13	-	-
653	654	9.75	-	-
654	655	12.61	-	-
655	656	61.07	-	-
656	646	28.66	-	-
<b>3. Сведения о характеристиках уточняемого земельного участка с кадастровым номером 47:05:1109002:33 :</b>				
№ п/п	Наименование характеристики		Значение характеристики	
1	2		3	
1.	Адрес земельного участка		-	
1.1.	Сведения о местоположении земельного участка (при отсутствии адреса) в структурированном в соответствии с федеральной информационной адресной системой виде		Российская Федерация, Ленинградская область, район Подпорожский, деревня Лукинская, улица Ожеговская	
1.2.	Дополнительные сведения о местоположении земельного участка		-	
2.	Площадь земельного участка ± величина погрешности определения (вычисления) площади (P ± ΔP), м2		2200 ± 16	
3.	Формула, примененная для расчета предельной допустимой погрешности определения площади земельного участка, с подставленными значениями и итоговые (вычисленные) значения (ΔP), м2		$\Delta P = 3.5 * M_i * \sqrt{P} = 3.5 * 0,1 * \sqrt{2200} = 16$	
4.	Площадь земельного участка согласно сведениям Единого государственного реестра недвижимости (P <sub>кад</sub> ), м2		2200	
5.	Оценка расхождения P и P <sub>кад</sub> (P - P <sub>кад</sub> ), м2		-	
6.	Предельные минимальный и максимальный размеры земельного участка (P <sub>мин</sub> и P <sub>макс</sub> ), м2		-	
7.	Кадастровый номер или иной государственный учетный номер (инвентарный) объекта недвижимости, расположенного на земельном участке		-	
8.	Вид (виды) разрешенного использования		Для ведения личного подсобного хозяйства	
8.1.	Дополнительные сведения об использовании земельного участка		-	
9.	Сведения о земельных участках (землях общего пользования, территории общего пользования), посредством которых обеспечивается доступ		Земли общего пользования	
10.	Иные сведения		-	

**4. Пояснения к сведениям об уточняемом земельном участке с кадастровым номером 47:05:1109002:33 :**

1.

-

## Сведения об уточняемых земельных участках, необходимые для исправления реестровых ошибок в сведениях о местоположении их границ

**1. Сведения о характерных точках границ уточняемого земельного участка с кадастровым номером 47:05:0000000:5641 :**

**Система координат МСК-47, зона 3**

**Зона №3**

Обозначение характерных точек границ	Координаты, м				Метод определения координат	Формулы, примененные для расчета средней квадратической погрешности определения координат характерных точек границ (Mt), с подставленными в такие формулы значениями и итоговые (вычисленные) значения Mt, м	Описание закрепления точки
	содержатся в Едином государственном реестре недвижимости		определены в результате выполнения комплексных кадастровых работ				
	X	Y	X	Y			
1	2	3	4	5	6	7	8
47:05:0000000:5641 (1)						-	
657	494435.92	3298138.40	494435.92	3298138.40	-	0.10	Закрепление отсутствует
658	494426.08	3298163.46	494426.08	3298163.46	-	0.10	Закрепление отсутствует
659	494421.23	3298177.30	494421.23	3298177.30	-	0.10	Закрепление отсутствует
660	494417.32	3298193.24	494417.32	3298193.24	-	0.10	Закрепление отсутствует
661	494416.54	3298199.82	494416.54	3298199.82	-	0.10	Закрепление отсутствует
662	494416.69	3298211.04	494416.69	3298211.04	-	0.10	Закрепление отсутствует
663	494417.75	3298223.49	494417.75	3298223.49	-	0.10	Закрепление отсутствует
664	494419.83	3298228.20	494419.83	3298228.20	-	0.10	Закрепление отсутствует
665	494421.82	3298235.53	494421.82	3298235.53	-	0.10	Закрепление отсутствует
666	494432.71	3298283.80	494432.71	3298283.80	-	0.10	Закрепление отсутствует
667	494436.84	3298305.20	494436.84	3298305.20	-	0.10	Закрепление отсутствует
274	494438.94	3298314.22	494438.94	3298314.22	-	0.10	Закрепление отсутствует
668	494437.04	3298314.74	494437.04	3298314.74	-	0.10	Закрепление отсутствует
669	494439.60	3298325.00	494439.60	3298325.00	-	0.10	Закрепление отсутствует
670	494444.85	3298325.30	494442.02	3298325.14	-	0.10	Закрепление отсутствует
671	494446.98	3298333.94	494444.91	3298335.39	-	0.10	Закрепление отсутствует
672	494442.73	3298336.92	494442.73	3298336.92	-	0.10	Закрепление отсутствует
673	494447.85	3298356.74	494447.85	3298356.74	-	0.10	Закрепление отсутствует
674	494454.27	3298383.66	494454.27	3298383.66	-	0.10	Закрепление отсутствует
675	494456.76	3298392.47	494456.76	3298392.47	-	0.10	Закрепление отсутствует
676	494438.19	3298398.28	494438.19	3298398.28	-	0.10	Закрепление отсутствует

<b>1. Сведения о характерных точках границ уточняемого земельного участка с кадастровым номером 47:05:0000000:5641 :</b>							
<b>Система координат МСК-47, зона 3</b>						<b>Зона № 3</b>	
<b>Обозначение характерных точек границ</b>	<b>Координаты, м</b>				<b>Метод определения координат</b>	<b>Формулы, примененные для расчета средней квадратической погрешности определения координат характерных точек границ (Mf), с подставленными в такие формулы значениями и итоговые (вычисленные) значения Mf, м</b>	<b>Описание закрепления точки</b>
	<b>содержатся в Едином государственном реестре недвижимости</b>		<b>определены в результате выполнения комплексных кадастровых работ</b>				
	<b>X</b>	<b>Y</b>	<b>X</b>	<b>Y</b>			
<b>1</b>	<b>2</b>	<b>3</b>	<b>4</b>	<b>5</b>	<b>6</b>	<b>7</b>	<b>8</b>
677	494435.88	3298388.47	494435.88	3298388.47	-	0.10	Закрепление отсутствует
678	494429.39	3298361.24	494429.39	3298361.24	-	0.10	Закрепление отсутствует
679	494420.78	3298331.33	494420.78	3298331.33	-	0.10	Закрепление отсутствует
680	494410.79	3298288.34	494410.79	3298288.34	-	0.10	Закрепление отсутствует
681	494400.94	3298252.77	494400.94	3298252.77	-	0.10	Закрепление отсутствует
682	494396.90	3298219.90	494396.90	3298219.90	-	0.10	Закрепление отсутствует
683	494396.80	3298206.34	494396.80	3298206.34	-	0.10	Закрепление отсутствует
684	494394.32	3298199.84	494394.32	3298199.84	-	0.10	Закрепление отсутствует
685	494400.86	3298169.72	494400.86	3298169.72	-	0.10	Закрепление отсутствует
686	494402.68	3298171.14	494402.68	3298171.14	-	0.10	Закрепление отсутствует
687	494406.85	3298158.88	494406.85	3298158.88	-	0.10	Закрепление отсутствует
688	494414.80	3298139.16	494414.80	3298139.16	-	0.10	Закрепление отсутствует
689	494424.54	3298138.23	494424.54	3298138.23	-	0.10	Закрепление отсутствует
657	494435.92	3298138.40	494435.92	3298138.40	-	0.10	Закрепление отсутствует
47:05:0000000:5641 (2)						-	
690	494457.98	3298396.30	494457.98	3298396.30	-	0.10	Закрепление отсутствует
691	494465.77	3298417.58	494465.77	3298417.58	-	0.10	Закрепление отсутствует
692	494470.60	3298416.24	494470.60	3298416.24	-	0.10	Закрепление отсутствует
693	494472.37	3298421.14	494472.37	3298421.14	-	0.10	Закрепление отсутствует
694	494467.86	3298422.70	494467.86	3298422.70	-	0.10	Закрепление отсутствует
695	494472.00	3298432.20	494472.00	3298432.20	-	0.10	Закрепление отсутствует
696	494480.01	3298447.43	494480.01	3298447.43	-	0.10	Закрепление отсутствует
697	494482.67	3298451.65	494482.67	3298451.65	-	0.10	Закрепление отсутствует
698	494484.25	3298448.23	494484.25	3298448.23	-	0.10	Закрепление отсутствует

<b>1. Сведения о характерных точках границ уточняемого земельного участка с кадастровым номером 47:05:000000:5641 :</b>							
<b>Система координат МСК-47, зона 3</b>						<b>Зона № 3</b>	
<b>Обозначение характерных точек границ</b>	<b>Координаты, м</b>				<b>Метод определения координат</b>	<b>Формулы, примененные для расчета средней квадратической погрешности определения координат характерных точек границ (Mf), с подставленными в такие формулы значениями и итоговые (вычисленные) значения Mf, м</b>	<b>Описание закрепления точки</b>
	<b>содержатся в Едином государственном реестре недвижимости</b>		<b>определены в результате выполнения комплексных кадастровых работ</b>				
	<b>X</b>	<b>Y</b>	<b>X</b>	<b>Y</b>			
<b>1</b>	<b>2</b>	<b>3</b>	<b>4</b>	<b>5</b>	<b>6</b>	<b>7</b>	<b>8</b>
699	494488.79	3298454.63	494488.79	3298454.63	-	0.10	Закрепление отсутствует
700	494487.36	3298458.79	494487.36	3298458.79	-	0.10	Закрепление отсутствует
701	494493.64	3298467.80	494493.64	3298467.80	-	0.10	Закрепление отсутствует
219	494495.11	3298477.27	494495.11	3298477.27	-	0.10	Закрепление отсутствует
218	494526.20	3298517.72	494526.20	3298517.72	-	0.10	Закрепление отсутствует
702	494527.20	3298517.14	494527.20	3298517.14	-	0.10	Закрепление отсутствует
703	494535.42	3298531.54	494535.42	3298531.54	-	0.10	Закрепление отсутствует
704	494542.40	3298544.78	494542.40	3298544.78	-	0.10	Закрепление отсутствует
705	494548.95	3298558.26	494548.95	3298558.26	-	0.10	Закрепление отсутствует
706	494554.45	3298570.61	494554.45	3298570.61	-	0.10	Закрепление отсутствует
707	494559.54	3298583.13	494559.54	3298583.13	-	0.10	Закрепление отсутствует
708	494564.21	3298595.82	494564.21	3298595.82	-	0.10	Закрепление отсутствует
709	494569.36	3298611.40	494569.36	3298611.40	-	0.10	Закрепление отсутствует
н239У	-	-	494571.76	3298619.16	-	0.10	Закрепление отсутствует
710	494573.86	3298625.94	494573.86	3298625.94	-	0.10	Закрепление отсутствует
н231У	-	-	494580.15	3298646.18	-	0.10	Закрепление отсутствует
711	494584.99	3298661.75	494584.99	3298661.75	-	0.10	Закрепление отсутствует
712	494595.61	3298694.39	494595.61	3298694.39	-	0.10	Закрепление отсутствует
н215У	-	-	494602.82	3298716.06	-	0.10	Закрепление отсутствует
713	494604.87	3298722.22	494604.87	3298722.22	-	0.10	Закрепление отсутствует
714	494611.36	3298742.68	494611.36	3298742.68	-	0.10	Закрепление отсутствует
715	494614.11	3298751.98	494614.11	3298751.98	-	0.10	Закрепление отсутствует
716	494618.98	3298750.82	494618.98	3298750.82	-	0.10	Закрепление отсутствует
717	494620.90	3298758.14	494620.90	3298758.14	-	0.10	Закрепление отсутствует

<b>1. Сведения о характерных точках границ уточняемого земельного участка с кадастровым номером 47:05:000000:5641 :</b>							
<b>Система координат МСК-47, зона 3</b>						<b>Зона № 3</b>	
<b>Обозначение характерных точек границ</b>	<b>Координаты, м</b>				<b>Метод определения координат</b>	<b>Формулы, примененные для расчета средней квадратической погрешности определения координат характерных точек границ (Мг), с подставленными в такие формулы значениями и итоговые (вычисленные) значения Мг, м</b>	<b>Описание закрепления точки</b>
	<b>содержатся в Едином государственном реестре недвижимости</b>		<b>определены в результате выполнения комплексных кадастровых работ</b>				
	<b>X</b>	<b>Y</b>	<b>X</b>	<b>Y</b>			
<b>1</b>	<b>2</b>	<b>3</b>	<b>4</b>	<b>5</b>	<b>6</b>	<b>7</b>	<b>8</b>
718	494616.40	3298760.16	494616.40	3298760.16	-	0.10	Закрепление отсутствует
719	494618.41	3298767.75	494618.41	3298767.75	-	0.10	Закрепление отсутствует
720	494624.76	3298793.52	494624.76	3298793.52	-	0.10	Закрепление отсутствует
721	494634.98	3298836.25	494634.98	3298836.25	-	0.10	Закрепление отсутствует
722	494636.63	3298842.96	494636.63	3298842.96	-	0.10	Закрепление отсутствует
164	494638.03	3298852.24	494638.03	3298852.24	-	0.10	Закрепление отсутствует
163	494638.87	3298857.81	494638.87	3298857.81	-	0.10	Закрепление отсутствует
723	494641.62	3298876.03	494641.62	3298876.03	-	0.10	Закрепление отсутствует
154	494647.91	3298884.71	494647.91	3298884.71	-	0.10	Закрепление отсутствует
724	494649.37	3298886.73	494649.37	3298886.73	-	0.10	Закрепление отсутствует
725	494651.07	3298891.11	494651.07	3298891.11	-	0.10	Закрепление отсутствует
726	494654.92	3298900.10	494654.92	3298900.10	-	0.10	Закрепление отсутствует
727	494660.84	3298911.86	494660.84	3298911.86	-	0.10	Закрепление отсутствует
728	494663.27	3298916.10	494663.27	3298916.10	-	0.10	Закрепление отсутствует
729	494670.34	3298927.67	494670.34	3298927.67	-	0.10	Закрепление отсутствует
730	494672.67	3298930.92	494672.67	3298930.92	-	0.10	Закрепление отсутствует
731	494676.60	3298935.62	494676.60	3298935.62	-	0.10	Закрепление отсутствует
732	494678.54	3298937.34	494678.54	3298937.34	-	0.10	Закрепление отсутствует
733	494682.45	3298939.87	494682.45	3298939.87	-	0.10	Закрепление отсутствует
734	494686.19	3298941.64	494686.19	3298941.64	-	0.10	Закрепление отсутствует
735	494689.41	3298942.86	494689.41	3298942.86	-	0.10	Закрепление отсутствует
152	494690.82	3298944.87	494690.82	3298944.87	-	0.10	Закрепление отсутствует
736	494693.14	3298944.07	494693.14	3298944.07	-	0.10	Закрепление отсутствует
737	494700.43	3298945.76	494700.43	3298945.76	-	0.10	Закрепление отсутствует

<b>1. Сведения о характерных точках границ уточняемого земельного участка с кадастровым номером 47:05:000000:5641 :</b>							
<b>Система координат МСК-47, зона 3</b>						<b>Зона № 3</b>	
<b>Обозначение характерных точек границ</b>	<b>Координаты, м</b>				<b>Метод определения координат</b>	<b>Формулы, примененные для расчета средней квадратической погрешности определения координат характерных точек границ (Мг), с подставленными в такие формулы значениями и итоговые (вычисленные) значения Мг, м</b>	<b>Описание закрепления точки</b>
	<b>содержатся в Едином государственном реестре недвижимости</b>		<b>определены в результате выполнения комплексных кадастровых работ</b>				
	<b>X</b>	<b>Y</b>	<b>X</b>	<b>Y</b>			
<b>1</b>	<b>2</b>	<b>3</b>	<b>4</b>	<b>5</b>	<b>6</b>	<b>7</b>	<b>8</b>
738	494705.15	3298946.09	494705.15	3298946.09	-	0.10	Закрепление отсутствует
739	494709.22	3298945.82	494709.22	3298945.82	-	0.10	Закрепление отсутствует
740	494715.54	3298944.83	494715.54	3298944.83	-	0.10	Закрепление отсутствует
741	494727.48	3298942.60	494727.48	3298942.60	-	0.10	Закрепление отсутствует
742	494736.70	3298941.22	494736.70	3298941.22	-	0.10	Закрепление отсутствует
743	494746.62	3298940.19	494746.62	3298940.19	-	0.10	Закрепление отсутствует
744	494754.96	3298939.69	494754.96	3298939.69	-	0.10	Закрепление отсутствует
745	494761.01	3298939.78	494761.01	3298939.78	-	0.10	Закрепление отсутствует
746	494766.54	3298940.44	494766.54	3298940.44	-	0.10	Закрепление отсутствует
747	494768.56	3298940.87	494768.56	3298940.87	-	0.10	Закрепление отсутствует
748	494767.86	3298935.97	494767.86	3298935.97	-	0.10	Закрепление отсутствует
749	494777.43	3298937.07	494777.43	3298937.07	-	0.10	Закрепление отсутствует
750	494779.97	3298945.43	494779.97	3298945.43	-	0.10	Закрепление отсутствует
751	494792.59	3298954.03	494792.59	3298954.03	-	0.10	Закрепление отсутствует
н354У	-	-	494794.47	3298955.61	-	0.10	Закрепление отсутствует
752	494797.53	3298958.16	494797.53	3298958.16	-	0.10	Закрепление отсутствует
753	494802.14	3298962.72	494802.14	3298962.72	-	0.10	Закрепление отсутствует
754	494807.17	3298968.50	494807.17	3298968.50	-	0.10	Закрепление отсутствует
755	494813.01	3298976.00	494813.01	3298976.00	-	0.10	Закрепление отсутствует
756	494818.28	3298984.09	494818.28	3298984.09	-	0.10	Закрепление отсутствует
757	494820.40	3298988.50	494820.40	3298988.50	-	0.10	Закрепление отсутствует
758	494822.00	3298993.19	494822.00	3298993.19	-	0.10	Закрепление отсутствует
759	494823.31	3298999.08	494823.31	3298999.08	-	0.10	Закрепление отсутствует
760	494825.78	3299014.85	494825.78	3299014.85	-	0.10	Закрепление отсутствует

<b>1. Сведения о характерных точках границ уточняемого земельного участка с кадастровым номером 47:05:000000:5641 :</b>							
<b>Система координат МСК-47, зона 3</b>						<b>Зона № 3</b>	
<b>Обозначение характерных точек границ</b>	<b>Координаты, м</b>				<b>Метод определения координат</b>	<b>Формулы, примененные для расчета средней квадратической погрешности определения координат характерных точек границ (Mf), с подставленными в такие формулы значениями и итоговые (вычисленные) значения Mf, м</b>	<b>Описание закрепления точки</b>
	<b>содержатся в Едином государственном реестре недвижимости</b>		<b>определены в результате выполнения комплексных кадастровых работ</b>				
	<b>X</b>	<b>Y</b>	<b>X</b>	<b>Y</b>			
<b>1</b>	<b>2</b>	<b>3</b>	<b>4</b>	<b>5</b>	<b>6</b>	<b>7</b>	<b>8</b>
761	494827.48	3299023.10	494827.48	3299023.10	-	0.10	Закрепление отсутствует
762	494829.57	3299031.20	494829.57	3299031.20	-	0.10	Закрепление отсутствует
763	494830.77	3299035.20	494830.77	3299035.20	-	0.10	Закрепление отсутствует
764	494833.50	3299043.10	494833.50	3299043.10	-	0.10	Закрепление отсутствует
765	494836.67	3299050.86	494836.67	3299050.86	-	0.10	Закрепление отсутствует
766	494840.09	3299058.21	494840.09	3299058.21	-	0.10	Закрепление отсутствует
767	494841.15	3299060.87	494841.15	3299060.87	-	0.10	Закрепление отсутствует
768	494848.60	3299074.37	494848.60	3299074.37	-	0.10	Закрепление отсутствует
н365У	-	-	494854.17	3299084.21	-	0.10	Закрепление отсутствует
769	494856.47	3299088.28	494856.47	3299088.28	-	0.10	Закрепление отсутствует
770	494859.09	3299092.52	494859.09	3299092.52	-	0.10	Закрепление отсутствует
228	494859.39	3299094.91	494859.39	3299094.91	-	0.10	Закрепление отсутствует
771	494861.25	3299094.69	494861.25	3299094.69	-	0.10	Закрепление отсутствует
772	494861.79	3299098.20	494861.79	3299098.20	-	0.10	Закрепление отсутствует
773	494862.94	3299100.49	494862.94	3299100.49	-	0.10	Закрепление отсутствует
774	494867.57	3299102.35	494867.57	3299102.35	-	0.10	Закрепление отсутствует
н367У	-	-	494868.31	3299105.20	-	0.10	Закрепление отсутствует
н368У	-	-	494869.73	3299110.70	-	0.10	Закрепление отсутствует
775	494871.44	3299117.33	494871.44	3299117.33	-	0.10	Закрепление отсутствует
222	494869.13	3299119.26	494869.13	3299119.26	-	0.10	Закрепление отсутствует
221	494872.94	3299124.88	494872.94	3299124.88	-	0.10	Закрепление отсутствует
776	494873.31	3299124.58	494873.31	3299124.58	-	0.10	Закрепление отсутствует
777	494873.78	3299126.34	494873.78	3299126.34	-	0.10	Закрепление отсутствует
778	494861.81	3299154.48	494861.81	3299154.48	-	0.10	Закрепление отсутствует

<b>1. Сведения о характерных точках границ уточняемого земельного участка с кадастровым номером 47:05:000000:5641 :</b>							
<b>Система координат МСК-47, зона 3</b>						<b>Зона № 3</b>	
<b>Обозначение характерных точек границ</b>	<b>Координаты, м</b>				<b>Метод определения координат</b>	<b>Формулы, примененные для расчета средней квадратической погрешности определения координат характерных точек границ (Мг), с подставленными в такие формулы значениями и итоговые (вычисленные) значения Мг, м</b>	<b>Описание закрепления точки</b>
	<b>содержатся в Едином государственном реестре недвижимости</b>		<b>определены в результате выполнения комплексных кадастровых работ</b>				
	<b>X</b>	<b>Y</b>	<b>X</b>	<b>Y</b>			
<b>1</b>	<b>2</b>	<b>3</b>	<b>4</b>	<b>5</b>	<b>6</b>	<b>7</b>	<b>8</b>
779	494855.04	3299158.12	494855.04	3299158.12	-	0.10	Закрепление отсутствует
780	494848.69	3299166.48	494848.69	3299166.48	-	0.10	Закрепление отсутствует
781	494844.85	3299174.71	494844.85	3299174.71	-	0.10	Закрепление отсутствует
782	494842.51	3299181.40	494842.51	3299181.40	-	0.10	Закрепление отсутствует
783	494840.55	3299188.20	494840.55	3299188.20	-	0.10	Закрепление отсутствует
784	494837.74	3299202.12	494837.74	3299202.12	-	0.10	Закрепление отсутствует
785	494835.87	3299220.88	494835.87	3299220.88	-	0.10	Закрепление отсутствует
786	494835.23	3299234.55	494835.23	3299234.55	-	0.10	Закрепление отсутствует
233	494834.89	3299234.55	494834.89	3299234.55	-	0.10	Закрепление отсутствует
234	494833.69	3299277.07	494833.69	3299277.07	-	0.10	Закрепление отсутствует
787	494834.91	3299277.05	494834.91	3299277.05	-	0.10	Закрепление отсутствует
788	494835.14	3299285.81	494835.14	3299285.81	-	0.10	Закрепление отсутствует
789	494835.59	3299296.10	494835.59	3299296.10	-	0.10	Закрепление отсутствует
790	494839.30	3299313.61	494839.30	3299313.61	-	0.10	Закрепление отсутствует
791	494838.05	3299317.63	494838.05	3299317.63	-	0.10	Закрепление отсутствует
792	494839.72	3299327.25	494839.72	3299327.25	-	0.10	Закрепление отсутствует
793	494843.00	3299341.50	494843.00	3299341.50	-	0.10	Закрепление отсутствует
794	494848.13	3299360.13	494848.13	3299360.13	-	0.10	Закрепление отсутствует
795	494850.22	3299363.18	494850.22	3299363.18	-	0.10	Закрепление отсутствует
796	494855.99	3299364.93	494855.99	3299364.93	-	0.10	Закрепление отсутствует
477	494851.91	3299366.12	494851.91	3299366.12	-	0.10	Закрепление отсутствует
476	494839.75	3299373.50	494839.75	3299373.50	-	0.10	Закрепление отсутствует
475	494823.96	3299378.92	494823.96	3299378.92	-	0.10	Закрепление отсутствует
797	494826.77	3299373.15	494826.77	3299373.15	-	0.10	Закрепление отсутствует

<b>1. Сведения о характерных точках границ уточняемого земельного участка с кадастровым номером 47:05:000000:5641 :</b>							
<b>Система координат МСК-47, зона 3</b>						<b>Зона № 3</b>	
<b>Обозначение характерных точек границ</b>	<b>Координаты, м</b>				<b>Метод определения координат</b>	<b>Формулы, примененные для расчета средней квадратической погрешности определения координат характерных точек границ (Mt), с подставленными в такие формулы значениями и итоговые (вычисленные) значения Mt, м</b>	<b>Описание закрепления точки</b>
	<b>содержатся в Едином государственном реестре недвижимости</b>		<b>определены в результате выполнения комплексных кадастровых работ</b>				
	<b>X</b>	<b>Y</b>	<b>X</b>	<b>Y</b>			
<b>1</b>	<b>2</b>	<b>3</b>	<b>4</b>	<b>5</b>	<b>6</b>	<b>7</b>	<b>8</b>
637	494830.56	3299372.23	494830.56	3299372.23	-	0.10	Закрепление отсутствует
636	494821.75	3299335.82	494821.75	3299335.82	-	0.10	Закрепление отсутствует
798	494817.88	3299310.05	494817.88	3299310.05	-	0.10	Закрепление отсутствует
799	494816.85	3299298.93	494816.85	3299298.93	-	0.10	Закрепление отсутствует
800	494816.16	3299286.55	494816.16	3299286.55	-	0.10	Закрепление отсутствует
801	494815.82	3299272.31	494815.82	3299272.31	-	0.10	Закрепление отсутствует
802	494815.97	3299243.53	494815.97	3299243.53	-	0.10	Закрепление отсутствует
803	494815.22	3299243.56	494815.22	3299243.56	-	0.10	Закрепление отсутствует
804	494815.37	3299233.71	494815.37	3299233.71	-	0.10	Закрепление отсутствует
627	494815.57	3299220.46	494815.57	3299220.46	-	0.10	Закрепление отсутствует
805	494815.00	3299220.45	494815.00	3299220.45	-	0.10	Закрепление отсутствует
806	494813.85	3299203.84	494813.85	3299203.84	-	0.10	Закрепление отсутствует
807	494817.11	3299201.31	494817.11	3299201.31	-	0.10	Закрепление отсутствует
808	494817.75	3299195.81	494817.75	3299195.81	-	0.10	Закрепление отсутствует
809	494818.80	3299190.94	494818.80	3299190.94	-	0.10	Закрепление отсутствует
810	494822.13	3299181.43	494822.13	3299181.43	-	0.10	Закрепление отсутствует
811	494825.70	3299171.76	494825.70	3299171.76	-	0.10	Закрепление отсутствует
812	494828.41	3299164.66	494828.41	3299164.66	-	0.10	Закрепление отсутствует
813	494830.91	3299159.32	494830.91	3299159.32	-	0.10	Закрепление отсутствует
814	494835.57	3299151.66	494835.57	3299151.66	-	0.10	Закрепление отсутствует
815	494836.20	3299149.51	494836.20	3299149.51	-	0.10	Закрепление отсутствует
816	494836.97	3299144.83	494836.97	3299144.83	-	0.10	Закрепление отсутствует
817	494837.28	3299129.96	494837.28	3299129.96	-	0.10	Закрепление отсутствует
818	494839.08	3299109.95	494839.08	3299109.95	-	0.10	Закрепление отсутствует

<b>1. Сведения о характерных точках границ уточняемого земельного участка с кадастровым номером 47:05:000000:5641 :</b>							
<b>Система координат МСК-47, зона 3</b>						<b>Зона № 3</b>	
<b>Обозначение характерных точек границ</b>	<b>Координаты, м</b>				<b>Метод определения координат</b>	<b>Формулы, примененные для расчета средней квадратической погрешности определения координат характерных точек границ (Мг), с подставленными в такие формулы значениями и итоговые (вычисленные) значения Мг, м</b>	<b>Описание закрепления точки</b>
	<b>содержатся в Едином государственном реестре недвижимости</b>		<b>определены в результате выполнения комплексных кадастровых работ</b>				
	<b>X</b>	<b>Y</b>	<b>X</b>	<b>Y</b>			
<b>1</b>	<b>2</b>	<b>3</b>	<b>4</b>	<b>5</b>	<b>6</b>	<b>7</b>	<b>8</b>
819	494839.11	3299105.04	494839.11	3299105.04	-	0.10	Закрепление отсутствует
820	494838.63	3299099.36	494838.63	3299099.36	-	0.10	Закрепление отсутствует
821	494836.71	3299093.18	494836.71	3299093.18	-	0.10	Закрепление отсутствует
822	494834.70	3299088.38	494834.70	3299088.38	-	0.10	Закрепление отсутствует
823	494832.00	3299083.62	494832.00	3299083.62	-	0.10	Закрепление отсутствует
824	494825.84	3299072.18	494825.84	3299072.18	-	0.10	Закрепление отсутствует
825	494819.26	3299058.48	494819.26	3299058.48	-	0.10	Закрепление отсутствует
826	494815.72	3299049.80	494815.72	3299049.80	-	0.10	Закрепление отсутствует
827	494812.65	3299040.91	494812.65	3299040.91	-	0.10	Закрепление отсутствует
828	494811.30	3299036.42	494811.30	3299036.42	-	0.10	Закрепление отсутствует
829	494808.97	3299027.38	494808.97	3299027.38	-	0.10	Закрепление отсутствует
830	494807.09	3299018.26	494807.09	3299018.26	-	0.10	Закрепление отсутствует
831	494805.07	3299005.35	494805.07	3299005.35	-	0.10	Закрепление отсутствует
832	494801.97	3299006.16	494801.97	3299006.16	-	0.10	Закрепление отсутствует
833	494800.23	3299001.93	494800.23	3299001.93	-	0.10	Закрепление отсутствует
834	494793.26	3298987.98	494793.26	3298987.98	-	0.10	Закрепление отсутствует
835	494787.36	3298976.87	494787.36	3298976.87	-	0.10	Закрепление отсутствует
836	494782.98	3298973.63	494782.98	3298973.63	-	0.10	Закрепление отсутствует
837	494770.14	3298965.00	494770.14	3298965.00	-	0.10	Закрепление отсутствует
838	494766.36	3298963.23	494766.36	3298963.23	-	0.10	Закрепление отсутствует
839	494762.68	3298962.53	494762.68	3298962.53	-	0.10	Закрепление отсутствует
840	494756.98	3298962.42	494756.98	3298962.42	-	0.10	Закрепление отсутствует
841	494751.61	3298962.86	494751.61	3298962.86	-	0.10	Закрепление отсутствует
842	494744.60	3298963.82	494744.60	3298963.82	-	0.10	Закрепление отсутствует

<b>1. Сведения о характерных точках границ уточняемого земельного участка с кадастровым номером 47:05:000000:5641 :</b>							
<b>Система координат МСК-47, зона 3</b>						<b>Зона № 3</b>	
<b>Обозначение характерных точек границ</b>	<b>Координаты, м</b>				<b>Метод определения координат</b>	<b>Формулы, примененные для расчета средней квадратической погрешности определения координат характерных точек границ (Мг), с подставленными в такие формулы значениями и итоговые (вычисленные) значения Мг, м</b>	<b>Описание закрепления точки</b>
	<b>содержатся в Едином государственном реестре недвижимости</b>		<b>определены в результате выполнения комплексных кадастровых работ</b>				
	<b>X</b>	<b>Y</b>	<b>X</b>	<b>Y</b>			
<b>1</b>	<b>2</b>	<b>3</b>	<b>4</b>	<b>5</b>	<b>6</b>	<b>7</b>	<b>8</b>
843	494740.49	3298964.51	494740.49	3298964.51	-	0.10	Закрепление отсутствует
844	494730.65	3298966.32	494730.65	3298966.32	-	0.10	Закрепление отсутствует
845	494722.05	3298967.78	494722.05	3298967.78	-	0.10	Закрепление отсутствует
846	494715.86	3298968.55	494715.86	3298968.55	-	0.10	Закрепление отсутствует
847	494710.82	3298968.88	494710.82	3298968.88	-	0.10	Закрепление отсутствует
848	494705.70	3298968.87	494705.70	3298968.87	-	0.10	Закрепление отсутствует
849	494698.67	3298968.21	494698.67	3298968.21	-	0.10	Закрепление отсутствует
850	494691.62	3298967.06	494691.62	3298967.06	-	0.10	Закрепление отсутствует
851	494684.44	3298966.33	494684.44	3298966.33	-	0.10	Закрепление отсутствует
852	494684.99	3298961.44	494684.99	3298961.44	-	0.10	Закрепление отсутствует
853	494681.60	3298960.26	494681.60	3298960.26	-	0.10	Закрепление отсутствует
854	494676.09	3298957.94	494676.09	3298957.94	-	0.10	Закрепление отсутствует
855	494672.20	3298955.88	494672.20	3298955.88	-	0.10	Закрепление отсутствует
856	494668.73	3298953.71	494668.73	3298953.71	-	0.10	Закрепление отсутствует
857	494664.95	3298950.74	494664.95	3298950.74	-	0.10	Закрепление отсутствует
858	494661.56	3298947.37	494661.56	3298947.37	-	0.10	Закрепление отсутствует
859	494657.42	3298942.26	494657.42	3298942.26	-	0.10	Закрепление отсутствует
860	494654.71	3298938.51	494654.71	3298938.51	-	0.10	Закрепление отсутствует
641	494655.44	3298937.40	494655.44	3298937.40	-	0.10	Закрепление отсутствует
640	494654.03	3298932.59	494654.03	3298932.59	-	0.10	Закрепление отсутствует
616	494651.41	3298927.80	494651.41	3298927.80	-	0.10	Закрепление отсутствует
615	494641.31	3298908.79	494641.31	3298908.79	-	0.10	Закрепление отсутствует
614	494627.23	3298875.31	494627.23	3298875.31	-	0.10	Закрепление отсутствует
861	494625.69	3298875.87	494625.69	3298875.87	-	0.10	Закрепление отсутствует

<b>1. Сведения о характерных точках границ уточняемого земельного участка с кадастровым номером 47:05:000000:5641 :</b>							
<b>Система координат МСК-47, зона 3</b>						<b>Зона № 3</b>	
<b>Обозначение характерных точек границ</b>	<b>Координаты, м</b>				<b>Метод определения координат</b>	<b>Формулы, примененные для расчета средней квадратической погрешности определения координат характерных точек границ (Мг), с подставленными в такие формулы значениями и итоговые (вычисленные) значения Мг, м</b>	<b>Описание закрепления точки</b>
	<b>содержатся в Едином государственном реестре недвижимости</b>		<b>определены в результате выполнения комплексных кадастровых работ</b>				
	<b>X</b>	<b>Y</b>	<b>X</b>	<b>Y</b>			
<b>1</b>	<b>2</b>	<b>3</b>	<b>4</b>	<b>5</b>	<b>6</b>	<b>7</b>	<b>8</b>
862	494622.25	3298863.65	494622.25	3298863.65	-	0.10	Закрепление отсутствует
863	494620.49	3298856.82	494620.49	3298856.82	-	0.10	Закрепление отсутствует
864	494614.29	3298848.97	494614.29	3298848.97	-	0.10	Закрепление отсутствует
н369У	-	-	494611.83	3298840.51	-	0.10	Закрепление отсутствует
н370У	-	-	494610.10	3298834.58	-	0.10	Закрепление отсутствует
865	494609.22	3298831.55	494609.22	3298831.55	-	0.10	Закрепление отсутствует
866	494614.12	3298830.72	494614.12	3298830.72	-	0.10	Закрепление отсутствует
867	494606.29	3298797.97	494606.29	3298797.97	-	0.10	Закрепление отсутствует
868	494600.01	3298772.51	494600.01	3298772.51	-	0.10	Закрепление отсутствует
869	494595.65	3298756.51	494595.65	3298756.51	-	0.10	Закрепление отсутствует
870	494593.18	3298748.20	494593.18	3298748.20	-	0.10	Закрепление отсутствует
871	494586.82	3298728.14	494586.82	3298728.14	-	0.10	Закрепление отсутствует
н371У	-	-	494583.78	3298719.02	-	0.10	Закрепление отсутствует
н372У	-	-	494582.05	3298713.80	-	0.10	Закрепление отсутствует
872	494577.57	3298700.35	494577.57	3298700.35	-	0.10	Закрепление отсутствует
873	494566.55	3298668.27	494566.55	3298668.27	-	0.10	Закрепление отсутствует
874	494556.38	3298636.50	494556.38	3298636.50	-	0.10	Закрепление отсутствует
875	494551.46	3298638.16	494551.46	3298638.16	-	0.10	Закрепление отсутствует
876	494548.91	3298629.53	494548.91	3298629.53	-	0.10	Закрепление отсутствует
877	494553.65	3298627.92	494553.65	3298627.92	-	0.10	Закрепление отсутствует
878	494545.78	3298604.09	494545.78	3298604.09	-	0.10	Закрепление отсутствует
879	494546.39	3298602.44	494546.39	3298602.44	-	0.10	Закрепление отсутствует
880	494541.82	3298589.99	494541.82	3298589.99	-	0.10	Закрепление отсутствует
881	494536.96	3298578.05	494536.96	3298578.05	-	0.10	Закрепление отсутствует

<b>1. Сведения о характерных точках границ уточняемого земельного участка с кадастровым номером 47:05:0000000:5641 :</b>							
<b>Система координат МСК-47, зона 3</b>						<b>Зона № 3</b>	
<b>Обозначение характерных точек границ</b>	<b>Координаты, м</b>				<b>Метод определения координат</b>	<b>Формулы, примененные для расчета средней квадратической погрешности определения координат характерных точек границ (Mt), с подставленными в такие формулы значениями и итоговые (вычисленные) значения Mt, м</b>	<b>Описание закрепления точки</b>
	<b>содержатся в Едином государственном реестре недвижимости</b>		<b>определены в результате выполнения комплексных кадастровых работ</b>				
	<b>X</b>	<b>Y</b>	<b>X</b>	<b>Y</b>			
<b>1</b>	<b>2</b>	<b>3</b>	<b>4</b>	<b>5</b>	<b>6</b>	<b>7</b>	<b>8</b>
882	494531.72	3298566.27	494531.72	3298566.27	-	0.10	Закрепление отсутствует
883	494525.45	3298553.37	494525.45	3298553.37	-	0.10	Закрепление отсутствует
884	494518.75	3298540.65	494518.75	3298540.65	-	0.10	Закрепление отсутствует
885	494508.71	3298523.27	494508.71	3298523.27	-	0.10	Закрепление отсутствует
886	494501.80	3298512.43	494501.80	3298512.43	-	0.10	Закрепление отсутствует
887	494497.79	3298506.48	494497.79	3298506.48	-	0.10	Закрепление отсутствует
888	494479.22	3298480.31	494479.22	3298480.31	-	0.10	Закрепление отсутствует
889	494469.85	3298466.84	494469.85	3298466.84	-	0.10	Закрепление отсутствует
890	494463.72	3298457.21	494463.72	3298457.21	-	0.10	Закрепление отсутствует
891	494454.75	3298440.17	494454.75	3298440.17	-	0.10	Закрепление отсутствует
892	494451.54	3298432.89	494451.54	3298432.89	-	0.10	Закрепление отсутствует
893	494446.05	3298430.95	494446.05	3298430.95	-	0.10	Закрепление отсутствует
894	494443.23	3298423.43	494443.23	3298423.43	-	0.10	Закрепление отсутствует
895	494447.12	3298422.14	494447.12	3298422.14	-	0.10	Закрепление отсутствует
896	494439.48	3298402.08	494439.48	3298402.08	-	0.10	Закрепление отсутствует
690	494457.98	3298396.30	494457.96	3298396.30	-	0.10	Закрепление отсутствует
<b>2. Сведения о частях границ уточняемого земельного участка с кадастровым номером 47:05:0000000:5641 :</b>							
<b>Обозначение части границ</b>		<b>Горизонтальное проложение (S), м</b>	<b>Описание прохождения части границ</b>	<b>Сведения о согласовании местоположения границ (согласовано/спорное)</b>			
<b>от т.</b>	<b>до т.</b>						
<b>1</b>	<b>2</b>	<b>3</b>	<b>4</b>	<b>5</b>			
47:05:0000000:5641 (1)							
657	658	26.92	-	-			
658	659	14.67	-	-			
659	660	16.41	-	-			
660	661	6.63	-	-			

**2. Сведения о частях границ уточняемого земельного участка с кадастровым номером 47:05:0000000:5641 :**

Обозначение части границ		Горизонтальное проложение (S), м	Описание прохождения части границ	Сведения о согласовании местоположения границ (согласовано/спорное)
от т.	до т.			
1	2	3	4	5
661	662	11.22	-	-
662	663	12.50	-	-
663	664	5.15	-	-
664	665	7.60	-	-
665	666	49.48	-	-
666	667	21.79	-	-
667	274	9.26	-	-
274	668	1.97	-	-
668	669	10.57	-	-
669	670	2.42	-	-
670	671	10.65	-	-
671	672	2.66	-	-
672	673	20.47	-	-
673	674	27.67	-	-
674	675	9.16	-	-
675	676	19.46	-	-
676	677	10.08	-	-
677	678	27.99	-	-
678	679	31.12	-	-
679	680	44.14	-	-
680	681	36.91	-	-
681	682	33.12	-	-
682	683	13.56	-	-
683	684	6.96	-	-
684	685	30.82	-	-
685	686	2.31	-	-
686	687	12.95	-	-
687	688	21.26	-	-
688	689	9.78	-	-
689	657	11.38	-	-
47:05:0000000:5641 (2)				
690	691	22.67	-	-
691	692	5.01	-	-
692	693	5.21	-	-
693	694	4.77	-	-
694	695	10.36	-	-
695	696	17.21	-	-
696	697	4.99	-	-

**2. Сведения о частях границ уточняемого земельного участка с кадастровым номером 47:05:0000000:5641 :**

Обозначение части границ		Горизонтальное проложение (S), м	Описание прохождения части границ	Сведения о согласовании местоположения границ (согласовано/спорное)
от т.	до т.			
1	2	3	4	5
697	698	3.77	-	-
698	699	7.85	-	-
699	700	4.40	-	-
700	701	10.98	-	-
701	219	9.58	-	-
219	218	51.02	-	-
218	702	1.16	-	-
702	703	16.58	-	-
703	704	14.97	-	-
704	705	14.99	-	-
705	706	13.52	-	-
706	707	13.52	-	-
707	708	13.52	-	-
708	709	16.41	-	-
709	н239У	8.12	-	-
н239У	710	7.10	-	-
710	н231У	21.19	-	-
н231У	711	16.30	-	-
711	712	34.32	-	-
712	н215У	22.84	-	-
н215У	713	6.49	-	-
713	714	21.46	-	-
714	715	9.70	-	-
715	716	5.01	-	-
716	717	7.57	-	-
717	718	4.93	-	-
718	719	7.85	-	-
719	720	26.54	-	-
720	721	43.94	-	-
721	722	6.91	-	-
722	164	9.39	-	-
164	163	5.63	-	-
163	723	18.43	-	-
723	154	10.72	-	-
154	724	2.49	-	-
724	725	4.70	-	-
725	726	9.78	-	-
726	727	13.17	-	-
727	728	4.89	-	-

**2. Сведения о частях границ уточняемого земельного участка с кадастровым номером 47:05:0000000:5641 :**

Обозначение части границ		Горизонтальное проложение (S), м	Описание прохождения части границ	Сведения о согласовании местоположения границ (согласовано/спорное)
от т.	до т.			
1	2	3	4	5
728	729	13.56	-	-
729	730	4.00	-	-
730	731	6.13	-	-
731	732	2.59	-	-
732	733	4.66	-	-
733	734	4.14	-	-
734	735	3.44	-	-
735	152	2.46	-	-
152	736	2.45	-	-
736	737	7.48	-	-
737	738	4.73	-	-
738	739	4.08	-	-
739	740	6.40	-	-
740	741	12.15	-	-
741	742	9.32	-	-
742	743	9.97	-	-
743	744	8.35	-	-
744	745	6.05	-	-
745	746	5.57	-	-
746	747	2.07	-	-
747	748	4.95	-	-
748	749	9.63	-	-
749	750	8.74	-	-
750	751	15.27	-	-
751	н354У	2.46	-	-
н354У	752	3.98	-	-
752	753	6.48	-	-
753	754	7.66	-	-
754	755	9.51	-	-
755	756	9.66	-	-
756	757	4.89	-	-
757	758	4.96	-	-
758	759	6.03	-	-
759	760	15.96	-	-
760	761	8.42	-	-
761	762	8.37	-	-
762	763	4.18	-	-
763	764	8.36	-	-
764	765	8.38	-	-

**2. Сведения о частях границ уточняемого земельного участка с кадастровым номером 47:05:0000000:5641 :**

Обозначение части границ		Горизонтальное проложение (S), м	Описание прохождения части границ	Сведения о согласовании местоположения границ (согласовано/спорное)
от т.	до т.			
1	2	3	4	5
765	766	8.11	-	-
766	767	2.86	-	-
767	768	15.42	-	-
768	н365У	11.31	-	-
н365У	769	4.67	-	-
769	770	4.98	-	-
770	228	2.41	-	-
228	771	1.87	-	-
771	772	3.55	-	-
772	773	2.56	-	-
773	774	4.99	-	-
774	н367У	2.94	-	-
н367У	н368У	5.68	-	-
н368У	775	6.85	-	-
775	222	3.01	-	-
222	221	6.79	-	-
221	776	0.48	-	-
776	777	1.82	-	-
777	778	30.58	-	-
778	779	7.69	-	-
779	780	10.50	-	-
780	781	9.08	-	-
781	782	7.09	-	-
782	783	7.08	-	-
783	784	14.20	-	-
784	785	18.85	-	-
785	786	13.68	-	-
786	233	0.34	-	-
233	234	42.54	-	-
234	787	1.22	-	-
787	788	8.76	-	-
788	789	10.30	-	-
789	790	17.90	-	-
790	791	4.21	-	-
791	792	9.76	-	-
792	793	14.62	-	-
793	794	19.32	-	-
794	795	3.70	-	-
795	796	6.03	-	-

**2. Сведения о частях границ уточняемого земельного участка с кадастровым номером 47:05:0000000:5641 :**

Обозначение части границ		Горизонтальное проложение (S), м	Описание прохождения части границ	Сведения о согласовании местоположения границ (согласовано/спорное)
от т.	до т.			
1	2	3	4	5
796	477	4.25	-	-
477	476	14.22	-	-
476	475	16.69	-	-
475	797	6.42	-	-
797	637	3.90	-	-
637	636	37.46	-	-
636	798	26.06	-	-
798	799	11.17	-	-
799	800	12.40	-	-
800	801	14.24	-	-
801	802	28.78	-	-
802	803	0.75	-	-
803	804	9.85	-	-
804	627	13.25	-	-
627	805	0.57	-	-
805	806	16.65	-	-
806	807	4.13	-	-
807	808	5.54	-	-
808	809	4.98	-	-
809	810	10.08	-	-
810	811	10.31	-	-
811	812	7.60	-	-
812	813	5.90	-	-
813	814	8.97	-	-
814	815	2.24	-	-
815	816	4.74	-	-
816	817	14.87	-	-
817	818	20.09	-	-
818	819	4.91	-	-
819	820	5.70	-	-
820	821	6.47	-	-
821	822	5.20	-	-
822	823	5.47	-	-
823	824	12.99	-	-
824	825	15.20	-	-
825	826	9.37	-	-
826	827	9.41	-	-
827	828	4.69	-	-
828	829	9.34	-	-

**2. Сведения о частях границ уточняемого земельного участка с кадастровым номером 47:05:0000000:5641 :**

Обозначение части границ		Горизонтальное проложение (S), м	Описание прохождения части границ	Сведения о согласовании местоположения границ (согласовано/спорное)
от т.	до т.			
1	2	3	4	5
829	830	9.31	-	-
830	831	13.07	-	-
831	832	3.20	-	-
832	833	4.57	-	-
833	834	15.59	-	-
834	835	12.58	-	-
835	836	5.45	-	-
836	837	15.47	-	-
837	838	4.17	-	-
838	839	3.75	-	-
839	840	5.70	-	-
840	841	5.39	-	-
841	842	7.08	-	-
842	843	4.17	-	-
843	844	10.01	-	-
844	845	8.72	-	-
845	846	6.24	-	-
846	847	5.05	-	-
847	848	5.12	-	-
848	849	7.06	-	-
849	850	7.14	-	-
850	851	7.22	-	-
851	852	4.92	-	-
852	853	3.59	-	-
853	854	5.98	-	-
854	855	4.40	-	-
855	856	4.09	-	-
856	857	4.81	-	-
857	858	4.78	-	-
858	859	6.58	-	-
859	860	4.63	-	-
860	641	1.33	-	-
641	640	5.01	-	-
640	616	5.46	-	-
616	615	21.53	-	-
615	614	36.32	-	-
614	861	1.64	-	-
861	862	12.69	-	-
862	863	7.05	-	-

**2. Сведения о частях границ уточняемого земельного участка с кадастровым номером 47:05:0000000:5641 :**

Обозначение части границ		Горизонтальное проложение (S), м	Описание прохождения части границ	Сведения о согласовании местоположения границ (согласовано/спорное)
от т.	до т.			
1	2	3	4	5
863	864	10.00	-	-
864	н369У	8.81	-	-
н369У	н370У	6.18	-	-
н370У	865	3.16	-	-
865	866	4.97	-	-
866	867	33.67	-	-
867	868	26.22	-	-
868	869	16.58	-	-
869	870	8.67	-	-
870	871	21.04	-	-
871	н371У	9.61	-	-
н371У	н372У	5.50	-	-
н372У	872	14.18	-	-
872	873	33.92	-	-
873	874	33.36	-	-
874	875	5.19	-	-
875	876	9.00	-	-
876	877	5.01	-	-
877	878	25.10	-	-
878	879	1.76	-	-
879	880	13.26	-	-
880	881	12.89	-	-
881	882	12.89	-	-
882	883	14.34	-	-
883	884	14.38	-	-
884	885	20.07	-	-
885	886	12.86	-	-
886	887	7.18	-	-
887	888	32.09	-	-
888	889	16.41	-	-
889	890	11.42	-	-
890	891	19.26	-	-
891	892	7.96	-	-
892	893	5.82	-	-
893	894	8.03	-	-
894	895	4.10	-	-
895	896	21.47	-	-
896	690	19.36	-	-

<b>3. Сведения о характеристиках уточняемого земельного участка с кадастровым номером 47:05:0000000:5641 :</b>		
<b>№ п/п</b>	<b>Наименование характеристики</b>	<b>Значение характеристики</b>
<b>1</b>	<b>2</b>	<b>3</b>
1.	Адрес земельного участка	-
1.1.	Сведения о местоположении земельного участка (при отсутствии адреса) в структурированном в соответствии с федеральной информационной адресной системой виде	Российская Федерация, 187771, Ленинградская область, район Подпорожский, деревня Лукинская
1.2.	Дополнительные сведения о местоположении земельного участка	-
2.	Площадь земельного участка ± величина погрешности определения (вычисления) площади ( $P \pm \Delta P$ ), м <sup>2</sup>	28721 ± 59 5542.83 ± 26.06 (1) 23178.24 ± 53.29 (2)
3.	Формула, примененная для расчета предельной допустимой погрешности определения площади земельного участка, с подставленными значениями и итоговые (вычисленные) значения ( $\Delta P$ ), м <sup>2</sup>	$\Delta P = 3.5 * M_t * \sqrt{P} = 3.5 * 0,1 * \sqrt{28721} = 59$ (1) $\Delta P = 3.5 * M_t * \sqrt{P} = 3.5 * 0,1 * \sqrt{5542.83} = 26$ .06 (2) $\Delta P = 3.5 * M_t * \sqrt{P} = 3.5 * 0,1 * \sqrt{23178.24} = 5$ 3.29
4.	Площадь земельного участка согласно сведениям Единого государственного реестра недвижимости (Ркад), м <sup>2</sup>	28746
5.	Оценка расхождения Р и Ркад ( $P - P_{кад}$ ), м <sup>2</sup>	25
6.	Предельные минимальный и максимальный размеры земельного участка (Рмин и Рмакс), м <sup>2</sup>	- -
7.	Кадастровый номер или иной государственный учетный номер (инвентарный) объекта недвижимости, расположенного на земельном участке	47:05:1109001:297 47:05:0000000:5599 47:05:1109002:94
8.	Вид (виды) разрешенного использования	земельные участки (территории) общего пользования
8.1.	Дополнительные сведения об использовании земельного участка	-
9.	Сведения о земельных участках (землях общего пользования, территории общего пользования), посредством которых обеспечивается доступ	Земли общего пользования (1) Земли общего пользования (2) Земли общего пользования
10.	Иные сведения	-
<b>4. Пояснения к сведениям об уточняемом земельном участке с кадастровым номером 47:05:0000000:5641 :</b>		
1.	-	

## Описание местоположения зданий, сооружений, объектов незавершенного строительства на земельном участке

**1. Сведения о характерных точках контура объекта недвижимости с кадастровым номером : 47:05:1109001:114 :**

Система координат МСК-47, зона 3

Зона № 3

Обозначение характерных точек контура	Содержатся в Едином государственном реестре недвижимости			Определены в ходе выполнения комплексных кадастровых работ			Метод определения координат	Формулы, примененные для расчета средней квадратической погрешности определения координат характерных точек (Mt), м, с подставленными в такие формулы значениями и итоговые (вычисленные) значения Mt, м
	Координаты, м		Радиус, м	Координаты, м		Радиус, м		
	X	Y	R	X	Y	R		
1	2	3	4	5	6	7	8	9
n1O	-	-	-	495341.94	3299480.84	-	Фотограмметрический метод	0.1
n2O	-	-	-	495336.62	3299477.07	-	Фотограмметрический метод	0.1
n3O	-	-	-	495344.84	3299464.50	-	Фотограмметрический метод	0.1
n4O	-	-	-	495350.47	3299468.38	-	Фотограмметрический метод	0.1
n1O	-	-	-	495341.94	3299480.84	-	Фотограмметрический метод	0.1

**2. Сведения о характеристиках объекта недвижимости с кадастровым номером : 47:05:1109001:114 :**

№ п/п	Наименование характеристики	Значение характеристики
1	2	3
1.	Вид объекта недвижимости	здание
2.	Ранее присвоенный государственный учетный номер (инвентарный) здания, сооружения, объекта незавершенного строительства	-
3.	Кадастровый номер земельного участка (земельных участков), в границах которого (которых) расположены здание, сооружение, объект незавершенного строительства	47:05:1109001:51
4.	Уникальный учетный номер кадастрового квартала, в границах которого расположены здание, сооружение, объект незавершенного строительства	47:05:1109001
5.	Адрес здания, сооружения, объекта незавершенного строительства	Российская Федерация, Ленинградская область, район Подпорожский, деревня Лукинская, улица Озерная, дом 2
5.1.	Сведения о местоположении здания, сооружения, объекта незавершенного строительства (при отсутствии адреса) в структурированном в соответствии с федеральной информационной адресной системой виде	-
5.2.	Дополнительные сведения о местоположении	-
6.	Иные сведения	-

**3. Пояснения к сведениям об объекте недвижимости с кадастровым номером 47:05:1109001:114 :**

1.	-
----	---

## Описание местоположения зданий, сооружений, объектов незавершенного строительства на земельном участке

**1. Сведения о характерных точках контура объекта недвижимости с кадастровым номером : 47:05:1109001:193 :**

Система координат МСК-47, зона 3

Зона № 3

Обозначение характерных точек контура	Содержатся в Едином государственном реестре недвижимости			Определены в ходе выполнения комплексных кадастровых работ			Метод определения координат	Формулы, примененные для расчета средней квадратической погрешности определения координат характерных точек (Mt), м, с подставленными в такие формулы значениями и итоговые (вычисленные) значения Mt, м
	Координаты, м		Радиус, м	Координаты, м		Радиус, м		
	X	Y	R	X	Y	R		
1	2	3	4	5	6	7	8	9
н110	-	-	-	495135.58	3299391.86	-	Фотограмметрический метод	0.1
н120	-	-	-	495140.65	3299395.61	-	Фотограмметрический метод	0.1
н130	-	-	-	495131.62	3299408.10	-	Фотограмметрический метод	0.1
н140	-	-	-	495126.53	3299404.66	-	Фотограмметрический метод	0.1
н110	-	-	-	495135.58	3299391.86	-	Фотограмметрический метод	0.1

**2. Сведения о характеристиках объекта недвижимости с кадастровым номером : 47:05:1109001:193 :**

№ п/п	Наименование характеристики	Значение характеристики
1	2	3
1.	Вид объекта недвижимости	здание
2.	Ранее присвоенный государственный учетный номер (инвентарный) здания, сооружения, объекта незавершенного строительства	-
3.	Кадастровый номер земельного участка (земельных участков), в границах которого (которых) расположены здание, сооружение, объект незавершенного строительства	47:05:1109001:11
4.	Уникальный учетный номер кадастрового квартала, в границах которого расположены здание, сооружение, объект незавершенного строительства	47:05:1109001
5.	Адрес здания, сооружения, объекта незавершенного строительства	Российская Федерация, Ленинградская область, район Подпорожский, деревня Лукинская, улица Озерная, дом 8
5.1.	Сведения о местоположении здания, сооружения, объекта незавершенного строительства (при отсутствии адреса) в структурированном в соответствии с федеральной информационной адресной системой виде	-
5.2.	Дополнительные сведения о местоположении	-
6.	Иные сведения	-

**3. Пояснения к сведениям об объекте недвижимости с кадастровым номером 47:05:1109001:193 :**

1.	-
----	---

## Описание местоположения зданий, сооружений, объектов незавершенного строительства на земельном участке

**1. Сведения о характерных точках контура объекта недвижимости с кадастровым номером : 47:05:1109001:197 :**

Система координат МСК-47, зона 3

Зона № 3

Обозначение характерных точек контура	Содержатся в Едином государственном реестре недвижимости			Определены в ходе выполнения комплексных кадастровых работ			Метод определения координат	Формулы, примененные для расчета средней квадратической погрешности определения координат характерных точек (Mt), м, с подставленными в такие формулы значениями и итоговые (вычисленные) значения Mt, м
	Координаты, м		Радиус, м	Координаты, м		Радиус, м		
	X	Y	R	X	Y	R		
1	2	3	4	5	6	7	8	9
n150	-	-	-	495153.78	3299451.14	-	Фотограмметрический метод	0.1
n160	-	-	-	495149.41	3299465.28	-	Фотограмметрический метод	0.1
n170	-	-	-	495142.65	3299463.25	-	Фотограмметрический метод	0.1
n180	-	-	-	495147.10	3299448.97	-	Фотограмметрический метод	0.1
n150	-	-	-	495153.78	3299451.14	-	Фотограмметрический метод	0.1

**2. Сведения о характеристиках объекта недвижимости с кадастровым номером : 47:05:1109001:197 :**

№ п/п	Наименование характеристики	Значение характеристики
1	2	3
1.	Вид объекта недвижимости	здание
2.	Ранее присвоенный государственный учетный номер (инвентарный) здания, сооружения, объекта незавершенного строительства	-
3.	Кадастровый номер земельного участка (земельных участков), в границах которого (которых) расположены здание, сооружение, объект незавершенного строительства	47:05:1109001:36
4.	Уникальный учетный номер кадастрового квартала, в границах которого расположены здание, сооружение, объект незавершенного строительства	47:05:1109001
5.	Адрес здания, сооружения, объекта незавершенного строительства	Российская Федерация, Ленинградская область, район Подпорожский, деревня Лукинская, улица Озерная, дом 9
5.1.	Сведения о местоположении здания, сооружения, объекта незавершенного строительства (при отсутствии адреса) в структурированном в соответствии с федеральной информационной адресной системой виде	-
5.2.	Дополнительные сведения о местоположении	-
6.	Иные сведения	-

**3. Пояснения к сведениям об объекте недвижимости с кадастровым номером 47:05:1109001:197 :**

1.	-
----	---

## Описание местоположения зданий, сооружений, объектов незавершенного строительства на земельном участке

**1. Сведения о характерных точках контура объекта недвижимости с кадастровым номером : 47:05:1109001:96 :**

Система координат МСК-47, зона 3

Зона № 3

Обозначение характерных точек контура	Содержатся в Едином государственном реестре недвижимости			Определены в ходе выполнения комплексных кадастровых работ			Метод определения координат	Формулы, примененные для расчета средней квадратической погрешности определения координат характерных точек (Mt), м, с подставленными в такие формулы значениями и итоговые (вычисленные) значения Mt, м
	Координаты, м		Радиус, м	Координаты, м		Радиус, м		
	X	Y	R	X	Y	R		
1	2	3	4	5	6	7	8	9
н19О	-	-	-	495098.72	3299426.58	-	Фотограмметрический метод	0.1
н20О	-	-	-	495095.61	3299434.81	-	Фотограмметрический метод	0.1
н21О	-	-	-	495084.14	3299430.47	-	Фотограмметрический метод	0.1
н22О	-	-	-	495086.76	3299423.55	-	Фотограмметрический метод	0.1
н23О	-	-	-	495093.35	3299426.05	-	Фотограмметрический метод	0.1
н24О	-	-	-	495093.85	3299424.72	-	Фотограмметрический метод	0.1
н19О	-	-	-	495098.72	3299426.58	-	Фотограмметрический метод	0.1

**2. Сведения о характеристиках объекта недвижимости с кадастровым номером : 47:05:1109001:96 :**

№ п/п	Наименование характеристики	Значение характеристики
1	2	3
1.	Вид объекта недвижимости	здание
2.	Ранее присвоенный государственный учетный номер (инвентарный) здания, сооружения, объекта незавершенного строительства	-
3.	Кадастровый номер земельного участка (земельных участков), в границах которого (которых) расположены здание, сооружение, объект незавершенного строительства	47:05:1109001:38
4.	Уникальный учетный номер кадастрового квартала, в границах которого расположены здание, сооружение, объект незавершенного строительства	47:05:1109001
5.	Адрес здания, сооружения, объекта незавершенного строительства	Российская Федерация, Ленинградская область, район Подпорожский, деревня Лукинская, улица Озерная, дом 11
5.1.	Сведения о местоположении здания, сооружения, объекта незавершенного строительства (при отсутствии адреса) в структурированном в соответствии с федеральной информационной адресной системой виде	-
5.2.	Дополнительные сведения о местоположении	-
6.	Иные сведения	-

**3. Пояснения к сведениям об объекте недвижимости с кадастровым номером 47:05:1109001:96 :**

1.	-
----	---

## Описание местоположения зданий, сооружений, объектов незавершенного строительства на земельном участке

**1. Сведения о характерных точках контура объекта недвижимости с кадастровым номером : 47:05:1109001:151 :**

Система координат МСК-47, зона 3

Зона № 3

Обозначение характерных точек контура	Содержатся в Едином государственном реестре недвижимости			Определены в ходе выполнения комплексных кадастровых работ			Метод определения координат	Формулы, примененные для расчета средней квадратической погрешности определения координат характерных точек (Mt), м, с подставленными в такие формулы значениями и итоговые (вычисленные) значения Mt, м
	Координаты, м		Радиус, м	Координаты, м		Радиус, м		
	X	Y	R	X	Y	R		
1	2	3	4	5	6	7	8	9
н250	-	-	-	495051.67	3299427.35	-	Фотограмметрический метод	0.1
н260	-	-	-	495054.25	3299442.21	-	Фотограмметрический метод	0.1
н270	-	-	-	495047.39	3299443.49	-	Фотограмметрический метод	0.1
н280	-	-	-	495044.96	3299428.49	-	Фотограмметрический метод	0.1
н250	-	-	-	495051.67	3299427.35	-	Фотограмметрический метод	0.1

**2. Сведения о характеристиках объекта недвижимости с кадастровым номером : 47:05:1109001:151 :**

№ п/п	Наименование характеристики	Значение характеристики
1	2	3
1.	Вид объекта недвижимости	здание
2.	Ранее присвоенный государственный учетный номер (инвентарный) здания, сооружения, объекта незавершенного строительства	-
3.	Кадастровый номер земельного участка (земельных участков), в границах которого (которых) расположены здание, сооружение, объект незавершенного строительства	47:05:1109001:54
4.	Уникальный учетный номер кадастрового квартала, в границах которого расположены здание, сооружение, объект незавершенного строительства	47:05:1109001
5.	Адрес здания, сооружения, объекта незавершенного строительства	Российская Федерация, Ленинградская область, район Подпорожский, деревня Лукинская, улица Озерная, дом 13
5.1.	Сведения о местоположении здания, сооружения, объекта незавершенного строительства (при отсутствии адреса) в структурированном в соответствии с федеральной информационной адресной системой виде	-
5.2.	Дополнительные сведения о местоположении	-
6.	Иные сведения	-

**3. Пояснения к сведениям об объекте недвижимости с кадастровым номером 47:05:1109001:151 :**

1.	-
----	---

## Описание местоположения зданий, сооружений, объектов незавершенного строительства на земельном участке

**1. Сведения о характерных точках контура объекта недвижимости с кадастровым номером : 47:05:1109001:142 :**

Система координат МСК-47, зона 3

Зона № 3

Обозначение характерных точек контура	Содержатся в Едином государственном реестре недвижимости			Определены в ходе выполнения комплексных кадастровых работ			Метод определения координат	Формулы, примененные для расчета средней квадратической погрешности определения координат характерных точек (Mt), м, с подставленными в такие формулы значениями и итоговые (вычисленные) значения Mt, м
	Координаты, м		Радиус, м	Координаты, м		Радиус, м		
	X	Y	R	X	Y	R		
1	2	3	4	5	6	7	8	9
н29О	-	-	-	494896.52	3299473.61	-	Фотограмметрический метод	0.1
н30О	-	-	-	494897.19	3299480.37	-	Фотограмметрический метод	0.1
н31О	-	-	-	494882.31	3299482.22	-	Фотограмметрический метод	0.1
н32О	-	-	-	494881.61	3299475.50	-	Фотограмметрический метод	0.1
н29О	-	-	-	494896.52	3299473.61	-	Фотограмметрический метод	0.1

**2. Сведения о характеристиках объекта недвижимости с кадастровым номером : 47:05:1109001:142 :**

№ п/п	Наименование характеристики	Значение характеристики
1	2	3
1.	Вид объекта недвижимости	здание
2.	Ранее присвоенный государственный учетный номер (инвентарный) здания, сооружения, объекта незавершенного строительства	-
3.	Кадастровый номер земельного участка (земельных участков), в границах которого (которых) расположены здание, сооружение, объект незавершенного строительства	47:05:1109001:29
4.	Уникальный учетный номер кадастрового квартала, в границах которого расположены здание, сооружение, объект незавершенного строительства	47:05:1109001
5.	Адрес здания, сооружения, объекта незавершенного строительства	Российская Федерация, Ленинградская область, район Подпорожский, деревня Лукинская, улица Покровская, дом 3
5.1.	Сведения о местоположении здания, сооружения, объекта незавершенного строительства (при отсутствии адреса) в структурированном в соответствии с федеральной информационной адресной системой виде	-
5.2.	Дополнительные сведения о местоположении	-
6.	Иные сведения	-

**3. Пояснения к сведениям об объекте недвижимости с кадастровым номером 47:05:1109001:142 :**

1.	-
----	---

## Описание местоположения зданий, сооружений, объектов незавершенного строительства на земельном участке

**1. Сведения о характерных точках контура объекта недвижимости с кадастровым номером : 47:05:1109001:167 :**

Система координат МСК-47, зона 3

Зона № 3

Обозначение характерных точек контура	Содержатся в Едином государственном реестре недвижимости			Определены в ходе выполнения комплексных кадастровых работ			Метод определения координат	Формулы, примененные для расчета средней квадратической погрешности определения координат характерных точек (Mt), м, с подставленными в такие формулы значениями и итоговые (вычисленные) значения Mt, м
	Координаты, м		Радиус, м	Координаты, м		Радиус, м		
	X	Y	R	X	Y	R		
1	2	3	4	5	6	7	8	9
н330	-	-	-	494854.26	3299252.94	-	Фотограмметрический метод	0.1
н340	-	-	-	494855.58	3299271.18	-	Фотограмметрический метод	0.1
н350	-	-	-	494849.27	3299271.64	-	Фотограмметрический метод	0.1
н360	-	-	-	494848.00	3299253.40	-	Фотограмметрический метод	0.1
н330	-	-	-	494854.26	3299252.94	-	Фотограмметрический метод	0.1

**2. Сведения о характеристиках объекта недвижимости с кадастровым номером : 47:05:1109001:167 :**

№ п/п	Наименование характеристики	Значение характеристики
1	2	3
1.	Вид объекта недвижимости	здание
2.	Ранее присвоенный государственный учетный номер (инвентарный) здания, сооружения, объекта незавершенного строительства	-
3.	Кадастровый номер земельного участка (земельных участков), в границах которого (которых) расположены здание, сооружение, объект незавершенного строительства	47:05:1109001:82
4.	Уникальный учетный номер кадастрового квартала, в границах которого расположены здание, сооружение, объект незавершенного строительства	47:05:1109001
5.	Адрес здания, сооружения, объекта незавершенного строительства	Российская Федерация, Ленинградская область, район Подпорожский, деревня Лукинская, улица Покровская, дом 10
5.1.	Сведения о местоположении здания, сооружения, объекта незавершенного строительства (при отсутствии адреса) в структурированном в соответствии с федеральной информационной адресной системой виде	-
5.2.	Дополнительные сведения о местоположении	-
6.	Иные сведения	-

**3. Пояснения к сведениям об объекте недвижимости с кадастровым номером 47:05:1109001:167 :**

1.	-
----	---

## Описание местоположения зданий, сооружений, объектов незавершенного строительства на земельном участке

**1. Сведения о характерных точках контура объекта недвижимости с кадастровым номером : 47:05:1109001:199 :**

Система координат МСК-47, зона 3

Зона № 3

Обозначение характерных точек контура	Содержатся в Едином государственном реестре недвижимости			Определены в ходе выполнения комплексных кадастровых работ			Метод определения координат	Формулы, примененные для расчета средней квадратической погрешности определения координат характерных точек (Mt), м, с подставленными в такие формулы значениями и итоговые (вычисленные) значения Mt, м
	Координаты, м		Радиус, м	Координаты, м		Радиус, м		
	X	Y	R	X	Y	R		
1	2	3	4	5	6	7	8	9
н370	-	-	-	494869.97	3299118.83	-	Фотограмметрический метод	0.1
н380	-	-	-	494876.96	3299113.57	-	Фотограмметрический метод	0.1
н390	-	-	-	494880.55	3299118.56	-	Фотограмметрический метод	0.1
н400	-	-	-	494873.88	3299123.88	-	Фотограмметрический метод	0.1
н370	-	-	-	494869.97	3299118.83	-	Фотограмметрический метод	0.1

**2. Сведения о характеристиках объекта недвижимости с кадастровым номером : 47:05:1109001:199 :**

№ п/п	Наименование характеристики	Значение характеристики
1	2	3
1.	Вид объекта недвижимости	здание
2.	Ранее присвоенный государственный учетный номер (инвентарный) здания, сооружения, объекта незавершенного строительства	-
3.	Кадастровый номер земельного участка (земельных участков), в границах которого (которых) расположены здание, сооружение, объект незавершенного строительства	47:05:1109001:44
4.	Уникальный учетный номер кадастрового квартала, в границах которого расположены здание, сооружение, объект незавершенного строительства	47:05:1109001
5.	Адрес здания, сооружения, объекта незавершенного строительства	Российская Федерация, Ленинградская область, район Подпорожский, деревня Лукинская, улица Покровская, дом 16
5.1.	Сведения о местоположении здания, сооружения, объекта незавершенного строительства (при отсутствии адреса) в структурированном в соответствии с федеральной информационной адресной системой виде	-
5.2.	Дополнительные сведения о местоположении	-
6.	Иные сведения	-

**3. Пояснения к сведениям об объекте недвижимости с кадастровым номером 47:05:1109001:199 :**

1.	-
----	---

## Описание местоположения зданий, сооружений, объектов незавершенного строительства на земельном участке

**1. Сведения о характерных точках контура объекта недвижимости с кадастровым номером : 47:05:1109001:200 :**

Система координат МСК-47, зона 3

Зона № 3

Обозначение характерных точек контура	Содержатся в Едином государственном реестре недвижимости			Определены в ходе выполнения комплексных кадастровых работ			Метод определения координат	Формулы, примененные для расчета средней квадратической погрешности определения координат характерных точек (Mt), м, с подставленными в такие формулы значениями и итоговые (вычисленные) значения Mt, м
	Координаты, м		Радиус, м	Координаты, м		Радиус, м		
	X	Y	R	X	Y	R		
<b>1</b>	<b>2</b>	<b>3</b>	<b>4</b>	<b>5</b>	<b>6</b>	<b>7</b>	<b>8</b>	<b>9</b>
н41О	-	-	-	494859.61	3299084.66	-	Фотограмметрический метод	0.1
н42О	-	-	-	494861.39	3299084.48	-	Фотограмметрический метод	0.1
н43О	-	-	-	494861.10	3299082.02	-	Фотограмметрический метод	0.1
н44О	-	-	-	494863.87	3299081.63	-	Фотограмметрический метод	0.1
н45О	-	-	-	494864.11	3299083.79	-	Фотограмметрический метод	0.1
н46О	-	-	-	494875.38	3299082.58	-	Фотограмметрический метод	0.1
н47О	-	-	-	494876.24	3299092.44	-	Фотограмметрический метод	0.1
н48О	-	-	-	494860.56	3299094.41	-	Фотограмметрический метод	0.1
н41О	-	-	-	494859.61	3299084.66	-	Фотограмметрический метод	0.1

**2. Сведения о характеристиках объекта недвижимости с кадастровым номером : 47:05:1109001:200 :**

№ п/п	Наименование характеристики	Значение характеристики
<b>1</b>	<b>2</b>	<b>3</b>
1.	Вид объекта недвижимости	здание
2.	Ранее присвоенный государственный учетный номер (инвентарный) здания, сооружения, объекта незавершенного строительства	-
3.	Кадастровый номер земельного участка (земельных участков), в границах которого (которых) расположены здание, сооружение, объект незавершенного строительства	47:05:1109001:64
4.	Уникальный учетный номер кадастрового квартала, в границах которого расположены здание, сооружение, объект незавершенного строительства	47:05:1109001
5.	Адрес здания, сооружения, объекта незавершенного строительства	Российская Федерация, Ленинградская область, район Подпорожский, деревня Лукинская, улица Покровская, дом 17

**2. Сведения о характеристиках объекта недвижимости с кадастровым номером : 47:05:1109001:200 :**

№ п/п	Наименование характеристики	Значение характеристики
1	2	3
5.1.	Сведения о местоположении здания, сооружения, объекта незавершенного строительства (при отсутствии адреса) в структурированном в соответствии с федеральной информационной адресной системой виде	-
5.2.	Дополнительные сведения о местоположении	-
6.	Иные сведения	-

**3. Пояснения к сведениям об объекте недвижимости с кадастровым номером 47:05:1109001:200 :**

1.	-
----	---

## Описание местоположения зданий, сооружений, объектов незавершенного строительства на земельном участке

**1. Сведения о характерных точках контура объекта недвижимости с кадастровым номером : 47:05:1109001:175 :**

Система координат МСК-47, зона 3

Зона № 3

Обозначение характерных точек контура	Содержатся в Едином государственном реестре недвижимости			Определены в ходе выполнения комплексных кадастровых работ			Метод определения координат	Формулы, примененные для расчета средней квадратической погрешности определения координат характерных точек (Mt), м, с подставленными в такие формулы значениями и итоговые (вычисленные) значения Mt, м
	Координаты, м		Радиус, м	Координаты, м		Радиус, м		
	X	Y	R	X	Y	R		
1	2	3	4	5	6	7	8	9
н49О	-	-	-	494892.36	3299029.05	-	Фотограмметрический метод	0.1
н50О	-	-	-	494896.66	3299034.58	-	Фотограмметрический метод	0.1
н51О	-	-	-	494889.56	3299039.98	-	Фотограмметрический метод	0.1
н52О	-	-	-	494885.62	3299034.43	-	Фотограмметрический метод	0.1
н49О	-	-	-	494892.36	3299029.05	-	Фотограмметрический метод	0.1

**2. Сведения о характеристиках объекта недвижимости с кадастровым номером : 47:05:1109001:175 :**

№ п/п	Наименование характеристики	Значение характеристики
1	2	3
1.	Вид объекта недвижимости	здание
2.	Ранее присвоенный государственный учетный номер (инвентарный) здания, сооружения, объекта незавершенного строительства	-
3.	Кадастровый номер земельного участка (земельных участков), в границах которого (которых) расположены здание, сооружение, объект незавершенного строительства	47:05:1109001:24
4.	Уникальный учетный номер кадастрового квартала, в границах которого расположены здание, сооружение, объект незавершенного строительства	47:05:1109001
5.	Адрес здания, сооружения, объекта незавершенного строительства	Российская Федерация, 187771, Ленинградская область, район Подпорожский, деревня Лукинская, переулок Почтовый, дом 3
5.1.	Сведения о местоположении здания, сооружения, объекта незавершенного строительства (при отсутствии адреса) в структурированном в соответствии с федеральной информационной адресной системой виде	-
5.2.	Дополнительные сведения о местоположении	-
6.	Иные сведения	-

**3. Пояснения к сведениям об объекте недвижимости с кадастровым номером 47:05:1109001:175 :**

1.	-
----	---

**Описание местоположения зданий, сооружений,  
объектов незавершенного строительства на земельном участке**

**1. Сведения о характерных точках контура объекта недвижимости с кадастровым номером : 47:05:1109001:83 :**

Система координат МСК-47, зона 3

Зона № 3

Обозначение характерных точек контура	Содержатся в Едином государственном реестре недвижимости			Определены в ходе выполнения комплексных кадастровых работ			Метод определения координат	Формулы, примененные для расчета средней квадратической погрешности определения координат характерных точек (Mt), м, с подставленными в такие формулы значениями и итоговые (вычисленные) значения Mt, м
	Координаты, м		Радиус, м	Координаты, м		Радиус, м		
	X	Y	R	X	Y	R		
<b>1</b>	<b>2</b>	<b>3</b>	<b>4</b>	<b>5</b>	<b>6</b>	<b>7</b>	<b>8</b>	<b>9</b>
н53О	-	-	-	494910.09	3299097.34	-	Фотограмметрический метод	0.1
н54О	-	-	-	494913.72	3299100.90	-	Фотограмметрический метод	0.1
н55О	-	-	-	494915.37	3299099.28	-	Фотограмметрический метод	0.1
н56О	-	-	-	494921.06	3299105.08	-	Фотограмметрический метод	0.1
н57О	-	-	-	494919.51	3299106.64	-	Фотограмметрический метод	0.1
н58О	-	-	-	494922.65	3299109.72	-	Фотограмметрический метод	0.1
н59О	-	-	-	494917.24	3299114.73	-	Фотограмметрический метод	0.1
н60О	-	-	-	494910.49	3299107.60	-	Фотограмметрический метод	0.1
н61О	-	-	-	494907.85	3299110.15	-	Фотограмметрический метод	0.1
н62О	-	-	-	494906.11	3299108.32	-	Фотограмметрический метод	0.1
н63О	-	-	-	494908.35	3299106.11	-	Фотограмметрический метод	0.1
н64О	-	-	-	494904.93	3299102.72	-	Фотограмметрический метод	0.1
н53О	-	-	-	494910.09	3299097.34	-	Фотограмметрический метод	0.1

**2. Сведения о характеристиках объекта недвижимости с кадастровым номером : 47:05:1109001:83 :**

№ п/п	Наименование характеристики	Значение характеристики
<b>1</b>	<b>2</b>	<b>3</b>
1.	Вид объекта недвижимости	здание
2.	Ранее присвоенный государственный учетный номер (инвентарный) здания, сооружения, объекта незавершенного строительства	-
3.	Кадастровый номер земельного участка (земельных участков), в границах которого (которых) расположены здание, сооружение, объект незавершенного строительства	47:05:1109001:72
4.	Уникальный учетный номер кадастрового квартала, в границах которого расположены здание, сооружение, объект незавершенного строительства	47:05:1109001

**2. Сведения о характеристиках объекта недвижимости с кадастровым номером : 47:05:1109001:83 :**

№ п/п	Наименование характеристики	Значение характеристики
1	2	3
5.	Адрес здания, сооружения, объекта незавершенного строительства	Российская Федерация, Ленинградская область, район Подпорожский, деревня Лукинская, переулок Почтовый, дом 2
5.1.	Сведения о местоположении здания, сооружения, объекта незавершенного строительства (при отсутствии адреса) в структурированном в соответствии с федеральной информационной адресной системой виде	-
5.2.	Дополнительные сведения о местоположении	-
6.	Иные сведения	-

**3. Пояснения к сведениям об объекте недвижимости с кадастровым номером 47:05:1109001:83 :**

1.	-
----	---

## Описание местоположения зданий, сооружений, объектов незавершенного строительства на земельном участке

**1. Сведения о характерных точках контура объекта недвижимости с кадастровым номером : 47:05:1109001:143 :**

Система координат МСК-47, зона 3

Зона № 3

Обозначение характерных точек контура	Содержатся в Едином государственном реестре недвижимости			Определены в ходе выполнения комплексных кадастровых работ			Метод определения координат	Формулы, примененные для расчета средней квадратической погрешности определения координат характерных точек (Mt), м, с подставленными в такие формулы значениями и итоговые (вычисленные) значения Mt, м
	Координаты, м		Радиус, м	Координаты, м		Радиус, м		
	X	Y	R	X	Y	R		
1	2	3	4	5	6	7	8	9
н650	-	-	-	494903.89	3299053.80	-	Фотограмметрический метод	0.1
н660	-	-	-	494914.67	3299064.98	-	Фотограмметрический метод	0.1
н670	-	-	-	494910.27	3299069.87	-	Фотограмметрический метод	0.1
н680	-	-	-	494899.13	3299058.59	-	Фотограмметрический метод	0.1
н650	-	-	-	494903.89	3299053.80	-	Фотограмметрический метод	0.1

**2. Сведения о характеристиках объекта недвижимости с кадастровым номером : 47:05:1109001:143 :**

№ п/п	Наименование характеристики	Значение характеристики
1	2	3
1.	Вид объекта недвижимости	здание
2.	Ранее присвоенный государственный учетный номер (инвентарный) здания, сооружения, объекта незавершенного строительства	-
3.	Кадастровый номер земельного участка (земельных участков), в границах которого (которых) расположены здание, сооружение, объект незавершенного строительства	47:05:1109001:34
4.	Уникальный учетный номер кадастрового квартала, в границах которого расположены здание, сооружение, объект незавершенного строительства	47:05:1109001
5.	Адрес здания, сооружения, объекта незавершенного строительства	Российская Федерация, Ленинградская область, район Подпорожский, деревня Лукинская, переулок Почтовый, дом 1
5.1.	Сведения о местоположении здания, сооружения, объекта незавершенного строительства (при отсутствии адреса) в структурированном в соответствии с федеральной информационной адресной системой виде	-
5.2.	Дополнительные сведения о местоположении	-
6.	Иные сведения	-

**3. Пояснения к сведениям об объекте недвижимости с кадастровым номером 47:05:1109001:143 :**

1.	-
----	---

## Описание местоположения зданий, сооружений, объектов незавершенного строительства на земельном участке

**1. Сведения о характерных точках контура объекта недвижимости с кадастровым номером : 47:05:1109001:181 :**

Система координат МСК-47, зона 3

Зона № 3

Обозначение характерных точек контура	Содержатся в Едином государственном реестре недвижимости			Определены в ходе выполнения комплексных кадастровых работ			Метод определения координат	Формулы, примененные для расчета средней квадратической погрешности определения координат характерных точек (Mt), м, с подставленными в такие формулы значениями и итоговые (вычисленные) значения Mt, м
	Координаты, м		Радиус, м	Координаты, м		Радиус, м		
	X	Y	R	X	Y	R		
1	2	3	4	5	6	7	8	9
н74О	-	-	-	494935.01	3299046.65	-	Фотограмметрический метод	0.1
н75О	-	-	-	494945.10	3299039.36	-	Фотограмметрический метод	0.1
н76О	-	-	-	494950.68	3299047.23	-	Фотограмметрический метод	0.1
н77О	-	-	-	494949.94	3299047.79	-	Фотограмметрический метод	0.1
н78О	-	-	-	494950.40	3299048.37	-	Фотограмметрический метод	0.1
н79О	-	-	-	494944.11	3299052.89	-	Фотограмметрический метод	0.1
н80О	-	-	-	494942.38	3299050.32	-	Фотограмметрический метод	0.1
н81О	-	-	-	494939.32	3299052.54	-	Фотограмметрический метод	0.1
н74О	-	-	-	494935.01	3299046.65	-	Фотограмметрический метод	0.1

**2. Сведения о характеристиках объекта недвижимости с кадастровым номером : 47:05:1109001:181 :**

№ п/п	Наименование характеристики	Значение характеристики
1	2	3
1.	Вид объекта недвижимости	здание
2.	Ранее присвоенный государственный учетный номер (инвентарный) здания, сооружения, объекта незавершенного строительства	-
3.	Кадастровый номер земельного участка (земельных участков), в границах которого (которых) расположены здание, сооружение, объект незавершенного строительства	47:05:1109001:35
4.	Уникальный учетный номер кадастрового квартала, в границах которого расположены здание, сооружение, объект незавершенного строительства	47:05:1109001
5.	Адрес здания, сооружения, объекта незавершенного строительства	Российская Федерация, Ленинградская область, район Подпорожский, деревня Лукинская, улица Крещенская, дом 9

**2. Сведения о характеристиках объекта недвижимости с кадастровым номером : 47:05:1109001:181 :**

№ п/п	Наименование характеристики	Значение характеристики
1	2	3
5.1.	Сведения о местоположении здания, сооружения, объекта незавершенного строительства (при отсутствии адреса) в структурированном в соответствии с федеральной информационной адресной системой виде	-
5.2.	Дополнительные сведения о местоположении	-
6.	Иные сведения	-

**3. Пояснения к сведениям об объекте недвижимости с кадастровым номером 47:05:1109001:181 :**

1.	-
----	---

## Описание местоположения зданий, сооружений, объектов незавершенного строительства на земельном участке

**1. Сведения о характерных точках контура объекта недвижимости с кадастровым номером : 47:05:1109001:196 :**

Система координат МСК-47, зона 3

Зона № 3

Обозначение характерных точек контура	Содержатся в Едином государственном реестре недвижимости			Определены в ходе выполнения комплексных кадастровых работ			Метод определения координат	Формулы, примененные для расчета средней квадратической погрешности определения координат характерных точек (Mt), м, с подставленными в такие формулы значениями и итоговые (вычисленные) значения Mt, м
	Координаты, м		Радиус, м	Координаты, м		Радиус, м		
	X	Y	R	X	Y	R		
1	2	3	4	5	6	7	8	9
н820	-	-	-	494939.40	3299004.68	-	Фотограмметрический метод	0.1
н830	-	-	-	494945.31	3299012.84	-	Фотограмметрический метод	0.1
н840	-	-	-	494939.20	3299017.71	-	Фотограмметрический метод	0.1
н850	-	-	-	494933.12	3299009.38	-	Фотограмметрический метод	0.1
н820	-	-	-	494939.40	3299004.68	-	Фотограмметрический метод	0.1

**2. Сведения о характеристиках объекта недвижимости с кадастровым номером : 47:05:1109001:196 :**

№ п/п	Наименование характеристики	Значение характеристики
1	2	3
1.	Вид объекта недвижимости	здание
2.	Ранее присвоенный государственный учетный номер (инвентарный) здания, сооружения, объекта незавершенного строительства	-
3.	Кадастровый номер земельного участка (земельных участков), в границах которого (которых) расположены здание, сооружение, объект незавершенного строительства	47:05:1109001:75
4.	Уникальный учетный номер кадастрового квартала, в границах которого расположены здание, сооружение, объект незавершенного строительства	47:05:1109001
5.	Адрес здания, сооружения, объекта незавершенного строительства	Российская Федерация, Ленинградская область, район Подпорожский, деревня Лукинская, улица Крещенская, дом 11
5.1.	Сведения о местоположении здания, сооружения, объекта незавершенного строительства (при отсутствии адреса) в структурированном в соответствии с федеральной информационной адресной системой виде	-
5.2.	Дополнительные сведения о местоположении	-
6.	Иные сведения	-

**3. Пояснения к сведениям об объекте недвижимости с кадастровым номером 47:05:1109001:196 :**

1.	-
----	---

## Описание местоположения зданий, сооружений, объектов незавершенного строительства на земельном участке

**1. Сведения о характерных точках контура объекта недвижимости с кадастровым номером : 47:05:1109001:159 :**

Система координат МСК-47, зона 3

Зона № 3

Обозначение характерных точек контура	Содержатся в Едином государственном реестре недвижимости			Определены в ходе выполнения комплексных кадастровых работ			Метод определения координат	Формулы, примененные для расчета средней квадратической погрешности определения координат характерных точек (Mt), м, с подставленными в такие формулы значениями и итоговые (вычисленные) значения Mt, м
	Координаты, м		Радиус, м	Координаты, м		Радиус, м		
	X	Y	R	X	Y	R		
1	2	3	4	5	6	7	8	9
н86О	-	-	-	495004.18	3298999.98	-	Фотограмметрический метод	0.1
н87О	-	-	-	495013.79	3299013.56	-	Фотограмметрический метод	0.1
н88О	-	-	-	495008.62	3299017.19	-	Фотограмметрический метод	0.1
н89О	-	-	-	494998.87	3299003.94	-	Фотограмметрический метод	0.1
н86О	-	-	-	495004.18	3298999.98	-	Фотограмметрический метод	0.1

**2. Сведения о характеристиках объекта недвижимости с кадастровым номером : 47:05:1109001:159 :**

№ п/п	Наименование характеристики	Значение характеристики
1	2	3
1.	Вид объекта недвижимости	здание
2.	Ранее присвоенный государственный учетный номер (инвентарный) здания, сооружения, объекта незавершенного строительства	-
3.	Кадастровый номер земельного участка (земельных участков), в границах которого (которых) расположены здание, сооружение, объект незавершенного строительства	47:05:1109001:28
4.	Уникальный учетный номер кадастрового квартала, в границах которого расположены здание, сооружение, объект незавершенного строительства	47:05:1109001
5.	Адрес здания, сооружения, объекта незавершенного строительства	Российская Федерация, Ленинградская область, район Подпорожский, деревня Лукинская, ул. Крещенская, дом 10
5.1.	Сведения о местоположении здания, сооружения, объекта незавершенного строительства (при отсутствии адреса) в структурированном в соответствии с федеральной информационной адресной системой виде	-
5.2.	Дополнительные сведения о местоположении	-
6.	Иные сведения	-

**3. Пояснения к сведениям об объекте недвижимости с кадастровым номером 47:05:1109001:159 :**

1.	-
----	---

## Описание местоположения зданий, сооружений, объектов незавершенного строительства на земельном участке

**1. Сведения о характерных точках контура объекта недвижимости с кадастровым номером : 47:05:1109001:141 :**

Система координат МСК-47, зона 3

Зона № 3

Обозначение характерных точек контура	Содержатся в Едином государственном реестре недвижимости			Определены в ходе выполнения комплексных кадастровых работ			Метод определения координат	Формулы, примененные для расчета средней квадратической погрешности определения координат характерных точек (Mt), м, с подставленными в такие формулы значениями и итоговые (вычисленные) значения Mt, м
	Координаты, м		Радиус, м	Координаты, м		Радиус, м		
	X	Y	R	X	Y	R		
1	2	3	4	5	6	7	8	9
н940	-	-	-	495070.19	3299071.59	-	Фотограмметрический метод	0.1
н950	-	-	-	495074.82	3299078.30	-	Фотограмметрический метод	0.1
н960	-	-	-	495063.59	3299086.44	-	Фотограмметрический метод	0.1
н970	-	-	-	495058.89	3299080.29	-	Фотограмметрический метод	0.1
н940	-	-	-	495070.19	3299071.59	-	Фотограмметрический метод	0.1

**2. Сведения о характеристиках объекта недвижимости с кадастровым номером : 47:05:1109001:141 :**

№ п/п	Наименование характеристики	Значение характеристики
1	2	3
1.	Вид объекта недвижимости	здание
2.	Ранее присвоенный государственный учетный номер (инвентарный) здания, сооружения, объекта незавершенного строительства	-
3.	Кадастровый номер земельного участка (земельных участков), в границах которого (которых) расположены здание, сооружение, объект незавершенного строительства	47:05:1109001:37
4.	Уникальный учетный номер кадастрового квартала, в границах которого расположены здание, сооружение, объект незавершенного строительства	47:05:1109001
5.	Адрес здания, сооружения, объекта незавершенного строительства	Российская Федерация, Ленинградская область, район Подпорожский, деревня Лукинская, улица Крещенская, дом 6
5.1.	Сведения о местоположении здания, сооружения, объекта незавершенного строительства (при отсутствии адреса) в структурированном в соответствии с федеральной информационной адресной системой виде	-
5.2.	Дополнительные сведения о местоположении	-
6.	Иные сведения	-

**3. Пояснения к сведениям об объекте недвижимости с кадастровым номером 47:05:1109001:141 :**

1.	-
----	---

## Описание местоположения зданий, сооружений, объектов незавершенного строительства на земельном участке

**1. Сведения о характерных точках контура объекта недвижимости с кадастровым номером : 47:05:1109001:154 :**

Система координат МСК-47, зона 3

Зона № 3

Обозначение характерных точек контура	Содержатся в Едином государственном реестре недвижимости			Определены в ходе выполнения комплексных кадастровых работ			Метод определения координат	Формулы, примененные для расчета средней квадратической погрешности определения координат характерных точек (Mt), м, с подставленными в такие формулы значениями и итоговые (вычисленные) значения Mt, м
	Координаты, м		Радиус, м	Координаты, м		Радиус, м		
	X	Y	R	X	Y	R		
1	2	3	4	5	6	7	8	9
н98О	-	-	-	495063.92	3299111.82	-	Фотограмметрический метод	0.1
н99О	-	-	-	495069.84	3299119.84	-	Фотограмметрический метод	0.1
н100О	-	-	-	495061.00	3299126.04	-	Фотограмметрический метод	0.1
н101О	-	-	-	495055.38	3299118.26	-	Фотограмметрический метод	0.1
н98О	-	-	-	495063.92	3299111.82	-	Фотограмметрический метод	0.1

**2. Сведения о характеристиках объекта недвижимости с кадастровым номером : 47:05:1109001:154 :**

№ п/п	Наименование характеристики	Значение характеристики
1	2	3
1.	Вид объекта недвижимости	здание
2.	Ранее присвоенный государственный учетный номер (инвентарный) здания, сооружения, объекта незавершенного строительства	-
3.	Кадастровый номер земельного участка (земельных участков), в границах которого (которых) расположены здание, сооружение, объект незавершенного строительства	47:05:1109001:70
4.	Уникальный учетный номер кадастрового квартала, в границах которого расположены здание, сооружение, объект незавершенного строительства	47:05:1109001
5.	Адрес здания, сооружения, объекта незавершенного строительства	Российская Федерация, Ленинградская область, район Подпорожский, деревня Лукинская, улица Крещенская, дом 3
5.1.	Сведения о местоположении здания, сооружения, объекта незавершенного строительства (при отсутствии адреса) в структурированном в соответствии с федеральной информационной адресной системой виде	-
5.2.	Дополнительные сведения о местоположении	-
6.	Иные сведения	-

**3. Пояснения к сведениям об объекте недвижимости с кадастровым номером 47:05:1109001:154 :**

1.	-
----	---

## Описание местоположения зданий, сооружений, объектов незавершенного строительства на земельном участке

### 1. Сведения о характерных точках контура объекта недвижимости с кадастровым номером : 47:05:1109001:91 :

Система координат МСК-47, зона 3

Зона № 3

Обозначение характерных точек контура	Содержатся в Едином государственном реестре недвижимости			Определены в ходе выполнения комплексных кадастровых работ			Метод определения координат	Формулы, примененные для расчета средней квадратической погрешности определения координат характерных точек (Mt), м, с подставленными в такие формулы значениями и итоговые (вычисленные) значения Mt, м
	Координаты, м		Радиус, м	Координаты, м		Радиус, м		
	X	Y	R	X	Y	R		
1	2	3	4	5	6	7	8	9
н102О	-	-	-	495043.12	3299090.53	-	Фотограмметрический метод	0.1
н103О	-	-	-	495047.82	3299096.92	-	Фотограмметрический метод	0.1
н104О	-	-	-	495041.21	3299101.56	-	Фотограмметрический метод	0.1
н105О	-	-	-	495036.78	3299095.34	-	Фотограмметрический метод	0.1
н102О	-	-	-	495043.12	3299090.53	-	Фотограмметрический метод	0.1

### 2. Сведения о характеристиках объекта недвижимости с кадастровым номером : 47:05:1109001:91 :

№ п/п	Наименование характеристики	Значение характеристики
1	2	3
1.	Вид объекта недвижимости	здание
2.	Ранее присвоенный государственный учетный номер (инвентарный) здания, сооружения, объекта незавершенного строительства	-
3.	Кадастровый номер земельного участка (земельных участков), в границах которого (которых) расположены здание, сооружение, объект незавершенного строительства	47:05:1109001:6
4.	Уникальный учетный номер кадастрового квартала, в границах которого расположены здание, сооружение, объект незавершенного строительства	47:05:1109001
5.	Адрес здания, сооружения, объекта незавершенного строительства	Российская Федерация, Ленинградская область, район Подпорожский, деревня Лукинская, ул. Крещенская , дом 5
5.1.	Сведения о местоположении здания, сооружения, объекта незавершенного строительства (при отсутствии адреса) в структурированном в соответствии с федеральной информационной адресной системой виде	-
5.2.	Дополнительные сведения о местоположении	-
6.	Иные сведения	-

### 3. Пояснения к сведениям об объекте недвижимости с кадастровым номером 47:05:1109001:91 :

1.	-
----	---

## Описание местоположения зданий, сооружений, объектов незавершенного строительства на земельном участке

### 1. Сведения о характерных точках контура объекта недвижимости с кадастровым номером : 47:05:1109001:124 :

Система координат МСК-47, зона 3

Зона № 3

Обозначение характерных точек контура	Содержатся в Едином государственном реестре недвижимости			Определены в ходе выполнения комплексных кадастровых работ			Метод определения координат	Формулы, примененные для расчета средней квадратической погрешности определения координат характерных точек (Mt), м, с подставленными в такие формулы значениями и итоговые (вычисленные) значения Mt, м
	Координаты, м		Радиус, м	Координаты, м		Радиус, м		
	X	Y	R	X	Y	R		
<b>1</b>	<b>2</b>	<b>3</b>	<b>4</b>	<b>5</b>	<b>6</b>	<b>7</b>	<b>8</b>	<b>9</b>
n121O	-	-	-	495087.34	3299093.89	-	-	-
n122O	-	-	-	495092.64	3299098.99	-	-	-
n123O	-	-	-	495083.89	3299108.64	-	-	-
n124O	-	-	-	495078.19	3299103.14	-	-	-
n121O	-	-	-	495087.34	3299093.89	-	-	-

### 2. Сведения о характеристиках объекта недвижимости с кадастровым номером : 47:05:1109001:124 :

№ п/п	Наименование характеристики	Значение характеристики
<b>1</b>	<b>2</b>	<b>3</b>
1.	Вид объекта недвижимости	здание
2.	Ранее присвоенный государственный учетный номер (инвентарный) здания, сооружения, объекта незавершенного строительства	-
3.	Кадастровый номер земельного участка (земельных участков), в границах которого (которых) расположены здание, сооружение, объект незавершенного строительства	47:05:1109001:12
4.	Уникальный учетный номер кадастрового квартала, в границах которого расположены здание, сооружение, объект незавершенного строительства	47:05:1109001
5.	Адрес здания, сооружения, объекта незавершенного строительства	Российская Федерация, Ленинградская область, район Подпорожский, деревня Лукинская, улица Крещенская, дом 4
5.1.	Сведения о местоположении здания, сооружения, объекта незавершенного строительства (при отсутствии адреса) в структурированном в соответствии с федеральной информационной адресной системой виде	-
5.2.	Дополнительные сведения о местоположении	-
6.	Иные сведения	-

### 3. Пояснения к сведениям об объекте недвижимости с кадастровым номером 47:05:1109001:124 :

1.	-
----	---

## Описание местоположения зданий, сооружений, объектов незавершенного строительства на земельном участке

### 1. Сведения о характерных точках контура объекта недвижимости с кадастровым номером : 47:05:1109001:127 :

Система координат МСК-47, зона 3

Зона № 3

Обозначение характерных точек контура	Содержатся в Едином государственном реестре недвижимости			Определены в ходе выполнения комплексных кадастровых работ			Метод определения координат	Формулы, примененные для расчета средней квадратической погрешности определения координат характерных точек (Mt), м, с подставленными в такие формулы значениями и итоговые (вычисленные) значения Mt, м
	Координаты, м		Радиус, м	Координаты, м		Радиус, м		
	X	Y	R	X	Y	R		
<b>1</b>	<b>2</b>	<b>3</b>	<b>4</b>	<b>5</b>	<b>6</b>	<b>7</b>	<b>8</b>	<b>9</b>
n125O	-	-	-	495103.44	3299119.24	-	-	-
n126O	-	-	-	495108.24	3299124.41	-	-	-
n127O	-	-	-	495101.84	3299130.89	-	-	-
n128O	-	-	-	495096.69	3299125.49	-	-	-
n125O	-	-	-	495103.44	3299119.24	-	-	-

### 2. Сведения о характеристиках объекта недвижимости с кадастровым номером : 47:05:1109001:127 :

№ п/п	Наименование характеристики	Значение характеристики
<b>1</b>	<b>2</b>	<b>3</b>
1.	Вид объекта недвижимости	здание
2.	Ранее присвоенный государственный учетный номер (инвентарный) здания, сооружения, объекта незавершенного строительства	-
3.	Кадастровый номер земельного участка (земельных участков), в границах которого (которых) расположены здание, сооружение, объект незавершенного строительства	47:05:1109001:22, 47:05:1109001:514
4.	Уникальный учетный номер кадастрового квартала, в границах которого расположены здание, сооружение, объект незавершенного строительства	47:05:1109001
5.	Адрес здания, сооружения, объекта незавершенного строительства	Российская Федерация, Ленинградская область, район Подпорожский, деревня Лукинская, улица Крещенская, дом 2
5.1.	Сведения о местоположении здания, сооружения, объекта незавершенного строительства (при отсутствии адреса) в структурированном в соответствии с федеральной информационной адресной системой виде	-
5.2.	Дополнительные сведения о местоположении	-
6.	Иные сведения	-

### 3. Пояснения к сведениям об объекте недвижимости с кадастровым номером 47:05:1109001:127 :

1.	-
----	---

## Описание местоположения зданий, сооружений, объектов незавершенного строительства на земельном участке

### 1. Сведения о характерных точках контура объекта недвижимости с кадастровым номером : 47:05:0000000:4697 :

Система координат МСК-47, зона 3

Зона № 3

Обозначение характерных точек контура	Содержатся в Едином государственном реестре недвижимости			Определены в ходе выполнения комплексных кадастровых работ			Метод определения координат	Формулы, примененные для расчета средней квадратической погрешности определения координат характерных точек (Mt), м, с подставленными в такие формулы значениями и итоговые (вычисленные) значения Mt, м
	Координаты, м		Радиус, м	Координаты, м		Радиус, м		
	X	Y	R	X	Y	R		
1	2	3	4	5	6	7	8	9
n129O	-	-	-	494930.72	3298965.53	-	Фотограмметрический метод	0.1
n130O	-	-	-	494937.53	3298961.08	-	Фотограмметрический метод	0.1
n131O	-	-	-	494940.81	3298966.34	-	Фотограмметрический метод	0.1
n132O	-	-	-	494933.91	3298970.61	-	Фотограмметрический метод	0.1
n129O	-	-	-	494930.72	3298965.53	-	Фотограмметрический метод	0.1

### 2. Сведения о характеристиках объекта недвижимости с кадастровым номером : 47:05:0000000:4697 :

№ п/п	Наименование характеристики	Значение характеристики
1	2	3
1.	Вид объекта недвижимости	здание
2.	Ранее присвоенный государственный учетный номер (инвентарный) здания, сооружения, объекта незавершенного строительства	-
3.	Кадастровый номер земельного участка (земельных участков), в границах которого (которых) расположены здание, сооружение, объект незавершенного строительства	47:05:1109001:299
4.	Уникальный учетный номер кадастрового квартала, в границах которого расположены здание, сооружение, объект незавершенного строительства	47:05:1109001
5.	Адрес здания, сооружения, объекта незавершенного строительства	Российская Федерация, Ленинградская область, район Подпорожский, деревня Лукинская, улица Крещенская, дом 13
5.1.	Сведения о местоположении здания, сооружения, объекта незавершенного строительства (при отсутствии адреса) в структурированном в соответствии с федеральной информационной адресной системой виде	-
5.2.	Дополнительные сведения о местоположении	-
6.	Иные сведения	-

### 3. Пояснения к сведениям об объекте недвижимости с кадастровым номером 47:05:0000000:4697 :

1.	-
----	---

**Описание местоположения зданий, сооружений,  
объектов незавершенного строительства на земельном участке**

**1. Сведения о характерных точках контура объекта недвижимости  
с кадастровым номером : 47:05:1109001:111 :**

Система координат МСК-47, зона 3

Зона № 3

Обозначение характерных точек контура	Содержатся в Едином государственном реестре недвижимости			Определены в ходе выполнения комплексных кадастровых работ			Метод опреде ления коор динат	Формулы, примененные для расчета средней квадратической погрешности определения координат характерных точек (Mt), м, с подставленными в такие формулы значениями и итоговые (вычисленные) значения Mt, м
	Координаты, м		Ради ус, м	Координаты, м		Ради ус, м		
	X	Y	R	X	Y	R		
<b>1</b>	<b>2</b>	<b>3</b>	<b>4</b>	<b>5</b>	<b>6</b>	<b>7</b>	<b>8</b>	<b>9</b>
n1400	-	-	-	494935.17	3298901.71	-	Фотограмметри ческий метод	0.1
n1410	-	-	-	494940.38	3298907.33	-	Фотограмметри ческий метод	0.1
n1420	-	-	-	494937.19	3298909.86	-	Фотограмметри ческий метод	0.1
n1430	-	-	-	494938.90	3298911.60	-	Фотограмметри ческий метод	0.1
n1440	-	-	-	494933.21	3298916.81	-	Фотограмметри ческий метод	0.1
n1450	-	-	-	494931.57	3298915.26	-	Фотограмметри ческий метод	0.1
n1460	-	-	-	494928.67	3298917.85	-	Фотограмметри ческий метод	0.1
n1470	-	-	-	494923.64	3298912.12	-	Фотограмметри ческий метод	0.1
n1400	-	-	-	494935.17	3298901.71	-	Фотограмметри ческий метод	0.1

**2. Сведения о характеристиках объекта недвижимости  
с кадастровым номером : 47:05:1109001:111 :**

№ п/п	Наименование характеристики	Значение характеристики
<b>1</b>	<b>2</b>	<b>3</b>
1.	Вид объекта недвижимости	здание
2.	Ранее присвоенный государственный учетный номер (инвентарный) здания, сооружения, объекта незавершенного строительства	-
3.	Кадастровый номер земельного участка (земельных участков), в границах которого (которых) расположены здание, сооружение, объект незавершенного строительства	47:05:1109001:27
4.	Уникальный учетный номер кадастрового квартала, в границах которого расположены здание, сооружение, объект незавершенного строительства	47:05:1109001
5.	Адрес здания, сооружения, объекта незавершенного строительства	Российская Федерация, Ленинградская область, район Подпорожский, деревня Лукинская, улица Крещенская, дом 14

**2. Сведения о характеристиках объекта недвижимости с кадастровым номером : 47:05:1109001:111 :**

№ п/п	Наименование характеристики	Значение характеристики
1	2	3
5.1.	Сведения о местоположении здания, сооружения, объекта незавершенного строительства (при отсутствии адреса) в структурированном в соответствии с федеральной информационной адресной системой виде	-
5.2.	Дополнительные сведения о местоположении	-
6.	Иные сведения	-

**3. Пояснения к сведениям об объекте недвижимости с кадастровым номером 47:05:1109001:111 :**

1.	-
----	---

## Описание местоположения зданий, сооружений, объектов незавершенного строительства на земельном участке

### 1. Сведения о характерных точках контура объекта недвижимости с кадастровым номером : 47:05:1109001:86 :

Система координат МСК-47, зона 3

Зона № 3

Обозначение характерных точек контура	Содержатся в Едином государственном реестре недвижимости			Определены в ходе выполнения комплексных кадастровых работ			Метод определения координат	Формулы, примененные для расчета средней квадратической погрешности определения координат характерных точек (Mt), м, с подставленными в такие формулы значениями и итоговые (вычисленные) значения Mt, м
	Координаты, м		Радиус, м	Координаты, м		Радиус, м		
	X	Y	R	X	Y	R		
1	2	3	4	5	6	7	8	9
n148O	-	-	-	494875.54	3298857.44	-	Фотограмметрический метод	0.1
n149O	-	-	-	494879.67	3298862.62	-	Фотограмметрический метод	0.1
n150O	-	-	-	494873.41	3298868.14	-	Фотограмметрический метод	0.1
n151O	-	-	-	494869.21	3298863.13	-	Фотограмметрический метод	0.1
n148O	-	-	-	494875.54	3298857.44	-	Фотограмметрический метод	0.1

### 2. Сведения о характеристиках объекта недвижимости с кадастровым номером : 47:05:1109001:86 :

№ п/п	Наименование характеристики	Значение характеристики
1	2	3
1.	Вид объекта недвижимости	здание
2.	Ранее присвоенный государственный учетный номер (инвентарный) здания, сооружения, объекта незавершенного строительства	-
3.	Кадастровый номер земельного участка (земельных участков), в границах которого (которых) расположены здание, сооружение, объект незавершенного строительства	47:05:1109001:21
4.	Уникальный учетный номер кадастрового квартала, в границах которого расположены здание, сооружение, объект незавершенного строительства	47:05:1109001
5.	Адрес здания, сооружения, объекта незавершенного строительства	Российская Федерация, Ленинградская область, район Подпорожский, деревня Лукинская, улица Крещенская, дом 16
5.1.	Сведения о местоположении здания, сооружения, объекта незавершенного строительства (при отсутствии адреса) в структурированном в соответствии с федеральной информационной адресной системой виде	-
5.2.	Дополнительные сведения о местоположении	-
6.	Иные сведения	-

### 3. Пояснения к сведениям об объекте недвижимости с кадастровым номером 47:05:1109001:86 :

1.	-
----	---

## Описание местоположения зданий, сооружений, объектов незавершенного строительства на земельном участке

**1. Сведения о характерных точках контура объекта недвижимости с кадастровым номером : 47:05:1109001:95 :**

Система координат МСК-47, зона 3

Зона № 3

Обозначение характерных точек контура	Содержатся в Едином государственном реестре недвижимости			Определены в ходе выполнения комплексных кадастровых работ			Метод определения координат	Формулы, примененные для расчета средней квадратической погрешности определения координат характерных точек (Mt), м, с подставленными в такие формулы значениями и итоговые (вычисленные) значения Mt, м
	Координаты, м		Радиус, м	Координаты, м		Радиус, м		
	X	Y	R	X	Y	R		
1	2	3	4	5	6	7	8	9
n156O	-	-	-	494802.73	3298795.03	-	Фотограмметрический метод	0.1
n157O	-	-	-	494807.22	3298803.16	-	Фотограмметрический метод	0.1
n158O	-	-	-	494796.85	3298809.03	-	Фотограмметрический метод	0.1
n159O	-	-	-	494793.29	3298802.41	-	Фотограмметрический метод	0.1
n160O	-	-	-	494799.74	3298799.09	-	Фотограмметрический метод	0.1
n161O	-	-	-	494798.68	3298797.27	-	Фотограмметрический метод	0.1
n156O	-	-	-	494802.73	3298795.03	-	Фотограмметрический метод	0.1

**2. Сведения о характеристиках объекта недвижимости с кадастровым номером : 47:05:1109001:95 :**

№ п/п	Наименование характеристики	Значение характеристики
1	2	3
1.	Вид объекта недвижимости	здание
2.	Ранее присвоенный государственный учетный номер (инвентарный) здания, сооружения, объекта незавершенного строительства	-
3.	Кадастровый номер земельного участка (земельных участков), в границах которого (которых) расположены здание, сооружение, объект незавершенного строительства	47:05:1109001:30
4.	Уникальный учетный номер кадастрового квартала, в границах которого расположены здание, сооружение, объект незавершенного строительства	47:05:1109001
5.	Адрес здания, сооружения, объекта незавершенного строительства	Российская Федерация, 187771, Ленинградская область, район Подпорожский, деревня Лукинская, улица Крещенская, дом 20
5.1.	Сведения о местоположении здания, сооружения, объекта незавершенного строительства (при отсутствии адреса) в структурированном в соответствии с федеральной информационной адресной системой виде	-
5.2.	Дополнительные сведения о местоположении	-
6.	Иные сведения	-

**3. Пояснения к сведениям об объекте недвижимости с кадастровым номером 47:05:1109001:95 :**

1.

-

## Описание местоположения зданий, сооружений, объектов незавершенного строительства на земельном участке

### 1. Сведения о характерных точках контура объекта недвижимости с кадастровым номером : 47:05:1109001:99 :

Система координат МСК-47, зона 3

Зона № 3

Обозначение характерных точек контура	Содержатся в Едином государственном реестре недвижимости			Определены в ходе выполнения комплексных кадастровых работ			Метод определения координат	Формулы, примененные для расчета средней квадратической погрешности определения координат характерных точек (Mt), м, с подставленными в такие формулы значениями и итоговые (вычисленные) значения Mt, м
	Координаты, м		Радиус, м	Координаты, м		Радиус, м		
	X	Y	R	X	Y	R		
1	2	3	4	5	6	7	8	9
n162O	-	-	-	494747.08	3298832.87	-	Фотограмметрический метод	0.1
n163O	-	-	-	494747.09	3298839.55	-	Фотограмметрический метод	0.1
n164O	-	-	-	494740.38	3298839.83	-	Фотограмметрический метод	0.1
n165O	-	-	-	494740.35	3298832.74	-	Фотограмметрический метод	0.1
n162O	-	-	-	494747.08	3298832.87	-	Фотограмметрический метод	0.1

### 2. Сведения о характеристиках объекта недвижимости с кадастровым номером : 47:05:1109001:99 :

№ п/п	Наименование характеристики	Значение характеристики
1	2	3
1.	Вид объекта недвижимости	здание
2.	Ранее присвоенный государственный учетный номер (инвентарный) здания, сооружения, объекта незавершенного строительства	-
3.	Кадастровый номер земельного участка (земельных участков), в границах которого (которых) расположены здание, сооружение, объект незавершенного строительства	47:05:1109001:2
4.	Уникальный учетный номер кадастрового квартала, в границах которого расположены здание, сооружение, объект незавершенного строительства	47:05:1109001
5.	Адрес здания, сооружения, объекта незавершенного строительства	Российская Федерация, Ленинградская область, район Подпорожский, деревня Лукинская, улица Покровская, дом 25а
5.1.	Сведения о местоположении здания, сооружения, объекта незавершенного строительства (при отсутствии адреса) в структурированном в соответствии с федеральной информационной адресной системой виде	-
5.2.	Дополнительные сведения о местоположении	-
6.	Иные сведения	-

### 3. Пояснения к сведениям об объекте недвижимости с кадастровым номером 47:05:1109001:99 :

1.	-
----	---

## Описание местоположения зданий, сооружений, объектов незавершенного строительства на земельном участке

**1. Сведения о характерных точках контура объекта недвижимости с кадастровым номером : 47:05:1109001:137 :**

Система координат МСК-47, зона 3

Зона № 3

Обозначение характерных точек контура	Содержатся в Едином государственном реестре недвижимости			Определены в ходе выполнения комплексных кадастровых работ			Метод определения координат	Формулы, примененные для расчета средней квадратической погрешности определения координат характерных точек (Mt), м, с подставленными в такие формулы значениями и итоговые (вычисленные) значения Mt, м
	Координаты, м		Радиус, м	Координаты, м		Радиус, м		
	X	Y	R	X	Y	R		
1	2	3	4	5	6	7	8	9
n166O	-	-	-	494820.67	3298818.36	-	Фотограмметрический метод	0.1
n167O	-	-	-	494823.62	3298824.14	-	Фотограмметрический метод	0.1
n168O	-	-	-	494808.44	3298831.61	-	Фотограмметрический метод	0.1
n169O	-	-	-	494805.74	3298825.67	-	Фотограмметрический метод	0.1
n166O	-	-	-	494820.67	3298818.36	-	Фотограмметрический метод	0.1

**2. Сведения о характеристиках объекта недвижимости с кадастровым номером : 47:05:1109001:137 :**

№ п/п	Наименование характеристики	Значение характеристики
1	2	3
1.	Вид объекта недвижимости	здание
2.	Ранее присвоенный государственный учетный номер (инвентарный) здания, сооружения, объекта незавершенного строительства	-
3.	Кадастровый номер земельного участка (земельных участков), в границах которого (которых) расположены здание, сооружение, объект незавершенного строительства	47:05:1109001:49
4.	Уникальный учетный номер кадастрового квартала, в границах которого расположены здание, сооружение, объект незавершенного строительства	47:05:1109001
5.	Адрес здания, сооружения, объекта незавершенного строительства	Российская Федерация, Ленинградская область, район Подпорожский, деревня Лукинская, дом 19
5.1.	Сведения о местоположении здания, сооружения, объекта незавершенного строительства (при отсутствии адреса) в структурированном в соответствии с федеральной информационной адресной системой виде	-
5.2.	Дополнительные сведения о местоположении	-
6.	Иные сведения	-

**3. Пояснения к сведениям об объекте недвижимости с кадастровым номером 47:05:1109001:137 :**

1.	-
----	---

## Описание местоположения зданий, сооружений, объектов незавершенного строительства на земельном участке

**1. Сведения о характерных точках контура объекта недвижимости с кадастровым номером : 47:05:1109001:164 :**

Система координат МСК-47, зона 3

Зона № 3

Обозначение характерных точек контура	Содержатся в Едином государственном реестре недвижимости			Определены в ходе выполнения комплексных кадастровых работ			Метод определения координат	Формулы, примененные для расчета средней квадратической погрешности определения координат характерных точек (Mt), м, с подставленными в такие формулы значениями и итоговые (вычисленные) значения Mt, м
	Координаты, м		Радиус, м	Координаты, м		Радиус, м		
	X	Y	R	X	Y	R		
1	2	3	4	5	6	7	8	9
н1700	-	-	-	494834.25	3298850.60	-	Фотограмметрический метод	0.1
н1710	-	-	-	494839.49	3298857.10	-	Фотограмметрический метод	0.1
н1720	-	-	-	494832.09	3298863.21	-	Фотограмметрический метод	0.1
н1730	-	-	-	494826.81	3298856.87	-	Фотограмметрический метод	0.1
н1700	-	-	-	494834.25	3298850.60	-	Фотограмметрический метод	0.1

**2. Сведения о характеристиках объекта недвижимости с кадастровым номером : 47:05:1109001:164 :**

№ п/п	Наименование характеристики	Значение характеристики
1	2	3
1.	Вид объекта недвижимости	здание
2.	Ранее присвоенный государственный учетный номер (инвентарный) здания, сооружения, объекта незавершенного строительства	-
3.	Кадастровый номер земельного участка (земельных участков), в границах которого (которых) расположены здание, сооружение, объект незавершенного строительства	47:05:1109001:48
4.	Уникальный учетный номер кадастрового квартала, в границах которого расположены здание, сооружение, объект незавершенного строительства	47:05:1109001
5.	Адрес здания, сооружения, объекта незавершенного строительства	Российская Федерация, Ленинградская область, район Подпорожский, деревня Лукинская, улица Крещенская, дом 18
5.1.	Сведения о местоположении здания, сооружения, объекта незавершенного строительства (при отсутствии адреса) в структурированном в соответствии с федеральной информационной адресной системой виде	-
5.2.	Дополнительные сведения о местоположении	-
6.	Иные сведения	-

**3. Пояснения к сведениям об объекте недвижимости с кадастровым номером 47:05:1109001:164 :**

1.	-
----	---

## Описание местоположения зданий, сооружений, объектов незавершенного строительства на земельном участке

**1. Сведения о характерных точках контура объекта недвижимости с кадастровым номером : 47:05:1109001:131 :**

Система координат МСК-47, зона 3

Зона № 3

Обозначение характерных точек контура	Содержатся в Едином государственном реестре недвижимости			Определены в ходе выполнения комплексных кадастровых работ			Метод определения координат	Формулы, примененные для расчета средней квадратической погрешности определения координат характерных точек (Mt), м, с подставленными в такие формулы значениями и итоговые (вычисленные) значения Mt, м
	Координаты, м		Радиус, м	Координаты, м		Радиус, м		
	X	Y	R	X	Y	R		
1	2	3	4	5	6	7	8	9
n174O	-	-	-	494726.62	3298807.29	-	Фотограмметрический метод	0.1
n175O	-	-	-	494727.82	3298818.17	-	Фотограмметрический метод	0.1
n176O	-	-	-	494720.07	3298818.83	-	Фотограмметрический метод	0.1
n177O	-	-	-	494719.07	3298808.18	-	Фотограмметрический метод	0.1
n174O	-	-	-	494726.62	3298807.29	-	Фотограмметрический метод	0.1

**2. Сведения о характеристиках объекта недвижимости с кадастровым номером : 47:05:1109001:131 :**

№ п/п	Наименование характеристики	Значение характеристики
1	2	3
1.	Вид объекта недвижимости	здание
2.	Ранее присвоенный государственный учетный номер (инвентарный) здания, сооружения, объекта незавершенного строительства	-
3.	Кадастровый номер земельного участка (земельных участков), в границах которого (которых) расположены здание, сооружение, объект незавершенного строительства	47:05:1109001:288
4.	Уникальный учетный номер кадастрового квартала, в границах которого расположены здание, сооружение, объект незавершенного строительства	47:05:1109001
5.	Адрес здания, сооружения, объекта незавершенного строительства	Российская Федерация, Ленинградская область, район Подпорожский, деревня Лукинская, улица Школьная, дом 2а
5.1.	Сведения о местоположении здания, сооружения, объекта незавершенного строительства (при отсутствии адреса) в структурированном в соответствии с федеральной информационной адресной системой виде	-
5.2.	Дополнительные сведения о местоположении	-
6.	Иные сведения	-

**3. Пояснения к сведениям об объекте недвижимости с кадастровым номером 47:05:1109001:131 :**

1.	-
----	---

**Описание местоположения зданий, сооружений,  
объектов незавершенного строительства на земельном участке**

**1. Сведения о характерных точках контура объекта недвижимости  
с кадастровым номером : 47:05:1109001:172 :**

Система координат МСК-47, зона 3

Зона № 3

Обозначение характерных точек контура	Содержатся в Едином государственном реестре недвижимости			Определены в ходе выполнения комплексных кадастровых работ			Метод опреде ления коор динат	Формулы, примененные для расчета средней квадратической погрешности определения координат характерных точек (Mt), м, с подставленными в такие формулы значениями и итоговые (вычисленные) значения Mt, м
	Координаты, м		Ради ус, м	Координаты, м		Ради ус, м		
	X	Y	R	X	Y	R		
<b>1</b>	<b>2</b>	<b>3</b>	<b>4</b>	<b>5</b>	<b>6</b>	<b>7</b>	<b>8</b>	<b>9</b>
n178O	-	-	-	494697.44	3298873.50	-	Фотограмметри ческий метод	0.1
n179O	-	-	-	494698.88	3298880.25	-	Фотограмметри ческий метод	0.1
n180O	-	-	-	494685.15	3298883.73	-	Фотограмметри ческий метод	0.1
n181O	-	-	-	494683.45	3298877.18	-	Фотограмметри ческий метод	0.1
n182O	-	-	-	494684.31	3298876.93	-	Фотограмметри ческий метод	0.1
n183O	-	-	-	494683.81	3298874.94	-	Фотограмметри ческий метод	0.1
n184O	-	-	-	494689.72	3298873.32	-	Фотограмметри ческий метод	0.1
n185O	-	-	-	494690.21	3298875.29	-	Фотограмметри ческий метод	0.1
n178O	-	-	-	494697.44	3298873.50	-	Фотограмметри ческий метод	0.1

**2. Сведения о характеристиках объекта недвижимости  
с кадастровым номером : 47:05:1109001:172 :**

№ п/п	Наименование характеристики	Значение характеристики
<b>1</b>	<b>2</b>	<b>3</b>
1.	Вид объекта недвижимости	здание
2.	Ранее присвоенный государственный учетный номер (инвентарный) здания, сооружения, объекта незавершенного строительства	-
3.	Кадастровый номер земельного участка (земельных участков), в границах которого (которых) расположены здание, сооружение, объект незавершенного строительства	47:05:1109001:287
4.	Уникальный учетный номер кадастрового квартала, в границах которого расположены здание, сооружение, объект незавершенного строительства	47:05:1109001
5.	Адрес здания, сооружения, объекта незавершенного строительства	Российская Федерация, Ленинградская область, район Подпорожский, деревня Лукинская, улица Школьная, дом 2

**2. Сведения о характеристиках объекта недвижимости с кадастровым номером : 47:05:1109001:172 :**

№ п/п	Наименование характеристики	Значение характеристики
1	2	3
5.1.	Сведения о местоположении здания, сооружения, объекта незавершенного строительства (при отсутствии адреса) в структурированном в соответствии с федеральной информационной адресной системой виде	-
5.2.	Дополнительные сведения о местоположении	-
6.	Иные сведения	-

**3. Пояснения к сведениям об объекте недвижимости с кадастровым номером 47:05:1109001:172 :**

1.	-
----	---

## Описание местоположения зданий, сооружений, объектов незавершенного строительства на земельном участке

**1. Сведения о характерных точках контура объекта недвижимости  
с кадастровым номером : 47:05:1109001:183 :**

Система координат МСК-47, зона 3

Зона № 3

Обозначение характерных точек контура	Содержатся в Едином государственном реестре недвижимости			Определены в ходе выполнения комплексных кадастровых работ			Метод опреде ления коор динат	Формулы, примененные для расчета средней квадратической погрешности определения координат характерных точек (Mt), м, с подставленными в такие формулы значениями и итоговые (вычисленные) значения Mt, м
	Координаты, м		Ради ус, м	Координаты, м		Ради ус, м		
	X	Y	R	X	Y	R		
1	2	3	4	5	6	7	8	9
н186О	-	-	-	494650.07	3298764.26	-	Фотограмметри ческий метод	0.1
н187О	-	-	-	494650.90	3298773.35	-	Фотограмметри ческий метод	0.1
н188О	-	-	-	494660.65	3298772.51	-	Фотограмметри ческий метод	0.1
н189О	-	-	-	494661.24	3298779.93	-	Фотограмметри ческий метод	0.1
н190О	-	-	-	494651.27	3298780.66	-	Фотограмметри ческий метод	0.1
н191О	-	-	-	494652.33	3298793.43	-	Фотограмметри ческий метод	0.1
н192О	-	-	-	494661.81	3298792.50	-	Фотограмметри ческий метод	0.1
н193О	-	-	-	494662.88	3298802.84	-	Фотограмметри ческий метод	0.1
н194О	-	-	-	494653.07	3298803.88	-	Фотограмметри ческий метод	0.1
н195О	-	-	-	494654.30	3298815.17	-	Фотограмметри ческий метод	0.1
н196О	-	-	-	494660.38	3298814.60	-	Фотограмметри ческий метод	0.1
н197О	-	-	-	494661.22	3298823.46	-	Фотограмметри ческий метод	0.1
н198О	-	-	-	494655.50	3298823.86	-	Фотограмметри ческий метод	0.1
н199О	-	-	-	494655.27	3298821.05	-	Фотограмметри ческий метод	0.1
н200О	-	-	-	494644.76	3298821.91	-	Фотограмметри ческий метод	0.1
н201О	-	-	-	494639.60	3298765.33	-	Фотограмметри ческий метод	0.1
н186О	-	-	-	494650.07	3298764.26	-	Фотограмметри ческий метод	0.1

**2. Сведения о характеристиках объекта недвижимости  
с кадастровым номером : 47:05:1109001:183 :**

№ п/п	Наименование характеристики	Значение характеристики
1	2	3
1.	Вид объекта недвижимости	здание

**2. Сведения о характеристиках объекта недвижимости с кадастровым номером : 47:05:1109001:183 :**

<b>№ п/п</b>	<b>Наименование характеристики</b>	<b>Значение характеристики</b>
<b>1</b>	<b>2</b>	<b>3</b>
2.	Ранее присвоенный государственный учетный номер (инвентарный) здания, сооружения, объекта незавершенного строительства	-
3.	Кадастровый номер земельного участка (земельных участков), в границах которого (которых) расположены здание, сооружение, объект незавершенного строительства	47:05:1109001:283
4.	Уникальный учетный номер кадастрового квартала, в границах которого расположены здание, сооружение, объект незавершенного строительства	47:05:1109001
5.	Адрес здания, сооружения, объекта незавершенного строительства	Российская Федерация, Ленинградская область, район Подпорожский, деревня Лукинская, улица Школьная, дом 2
5.1.	Сведения о местоположении здания, сооружения, объекта незавершенного строительства (при отсутствии адреса) в структурированном в соответствии с федеральной информационной адресной системой виде	-
5.2.	Дополнительные сведения о местоположении	-
6.	Иные сведения	-

**3. Пояснения к сведениям об объекте недвижимости с кадастровым номером 47:05:1109001:183 :**

1.	-
----	---

## Описание местоположения зданий, сооружений, объектов незавершенного строительства на земельном участке

**1. Сведения о характерных точках контура объекта недвижимости с кадастровым номером : 47:05:1109001:184 :**

Система координат МСК-47, зона 3

Зона № 3

Обозначение характерных точек контура	Содержатся в Едином государственном реестре недвижимости			Определены в ходе выполнения комплексных кадастровых работ			Метод определения координат	Формулы, примененные для расчета средней квадратической погрешности определения координат характерных точек (Mt), м, с подставленными в такие формулы значениями и итоговые (вычисленные) значения Mt, м
	Координаты, м		Радиус, м	Координаты, м		Радиус, м		
	X	Y	R	X	Y	R		
1	2	3	4	5	6	7	8	9
н202О	-	-	-	494693.63	3298803.37	-	Фотограмметрический метод	0.1
н203О	-	-	-	494695.14	3298820.55	-	Фотограмметрический метод	0.1
н204О	-	-	-	494685.52	3298821.25	-	Фотограмметрический метод	0.1
н205О	-	-	-	494684.16	3298804.35	-	Фотограмметрический метод	0.1
н202О	-	-	-	494693.63	3298803.37	-	Фотограмметрический метод	0.1

**2. Сведения о характеристиках объекта недвижимости с кадастровым номером : 47:05:1109001:184 :**

№ п/п	Наименование характеристики	Значение характеристики
1	2	3
1.	Вид объекта недвижимости	здание
2.	Ранее присвоенный государственный учетный номер (инвентарный) здания, сооружения, объекта незавершенного строительства	-
3.	Кадастровый номер земельного участка (земельных участков), в границах которого (которых) расположены здание, сооружение, объект незавершенного строительства	47:05:1109001:284
4.	Уникальный учетный номер кадастрового квартала, в границах которого расположены здание, сооружение, объект незавершенного строительства	47:05:1109001
5.	Адрес здания, сооружения, объекта незавершенного строительства	Российская Федерация, Ленинградская область, район Подпорожский, деревня Лукинская, улица Школьная, дом 2Б
5.1.	Сведения о местоположении здания, сооружения, объекта незавершенного строительства (при отсутствии адреса) в структурированном в соответствии с федеральной информационной адресной системой виде	-
5.2.	Дополнительные сведения о местоположении	-
6.	Иные сведения	-

**3. Пояснения к сведениям об объекте недвижимости с кадастровым номером 47:05:1109001:184 :**

1.	-
----	---

**Описание местоположения зданий, сооружений,  
объектов незавершенного строительства на земельном участке**

**1. Сведения о характерных точках контура объекта недвижимости  
с кадастровым номером : 47:05:1109001:128 :**

Система координат МСК-47, зона 3

Зона № 3

Обозначение характерных точек контура	Содержатся в Едином государственном реестре недвижимости			Определены в ходе выполнения комплексных кадастровых работ			Метод опреде ления коор динат	Формулы, примененные для расчета средней квадратической погрешности определения координат характерных точек (Mt), м, с подставленными в такие формулы значениями и итоговые (вычисленные) значения Mt, м
	Координаты, м		Ради ус, м	Координаты, м		Ради ус, м		
	X	Y	R	X	Y	R		
<b>1</b>	<b>2</b>	<b>3</b>	<b>4</b>	<b>5</b>	<b>6</b>	<b>7</b>	<b>8</b>	<b>9</b>
н2190	-	-	-	494748.07	3298724.73	-	Фотограмметри ческий метод	0.1
н2200	-	-	-	494749.79	3298731.41	-	Фотограмметри ческий метод	0.1
н2210	-	-	-	494745.81	3298732.57	-	Фотограмметри ческий метод	0.1
н2220	-	-	-	494745.94	3298733.38	-	Фотограмметри ческий метод	0.1
н2230	-	-	-	494736.08	3298735.66	-	Фотограмметри ческий метод	0.1
н2240	-	-	-	494734.28	3298727.81	-	Фотограмметри ческий метод	0.1
н2250	-	-	-	494743.93	3298725.26	-	Фотограмметри ческий метод	0.1
н2260	-	-	-	494744.03	3298725.65	-	Фотограмметри ческий метод	0.1
н2190	-	-	-	494748.07	3298724.73	-	Фотограмметри ческий метод	0.1

**2. Сведения о характеристиках объекта недвижимости  
с кадастровым номером : 47:05:1109001:128 :**

№ п/п	Наименование характеристики	Значение характеристики
<b>1</b>	<b>2</b>	<b>3</b>
1.	Вид объекта недвижимости	здание
2.	Ранее присвоенный государственный учетный номер (инвентарный) здания, сооружения, объекта незавершенного строительства	-
3.	Кадастровый номер земельного участка (земельных участков), в границах которого (которых) расположены здание, сооружение, объект незавершенного строительства	47:05:1109001:20
4.	Уникальный учетный номер кадастрового квартала, в границах которого расположены здание, сооружение, объект незавершенного строительства	47:05:1109001
5.	Адрес здания, сооружения, объекта незавершенного строительства	Российская Федерация, Ленинградская область, район Подпорожский, деревня Лукинская, улица Крещенская, дом 22

**2. Сведения о характеристиках объекта недвижимости с кадастровым номером : 47:05:1109001:128 :**

<b>№ п/п</b>	<b>Наименование характеристики</b>	<b>Значение характеристики</b>
<b>1</b>	<b>2</b>	<b>3</b>
5.1.	Сведения о местоположении здания, сооружения, объекта незавершенного строительства (при отсутствии адреса) в структурированном в соответствии с федеральной информационной адресной системой виде	-
5.2.	Дополнительные сведения о местоположении	-
6.	Иные сведения	-

**3. Пояснения к сведениям об объекте недвижимости с кадастровым номером 47:05:1109001:128 :**

1.	-
----	---

## Описание местоположения зданий, сооружений, объектов незавершенного строительства на земельном участке

**1. Сведения о характерных точках контура объекта недвижимости с кадастровым номером : 47:05:1109001:173 :**

Система координат МСК-47, зона 3

Зона № 3

Обозначение характерных точек контура	Содержатся в Едином государственном реестре недвижимости			Определены в ходе выполнения комплексных кадастровых работ			Метод определения координат	Формулы, примененные для расчета средней квадратической погрешности определения координат характерных точек (Mt), м, с подставленными в такие формулы значениями и итоговые (вычисленные) значения Mt, м
	Координаты, м		Радиус, м	Координаты, м		Радиус, м		
	X	Y	R	X	Y	R		
1	2	3	4	5	6	7	8	9
н227О	-	-	-	494617.12	3298719.70	-	Фотограмметрический метод	0.1
н228О	-	-	-	494618.74	3298727.51	-	Фотограмметрический метод	0.1
н229О	-	-	-	494607.48	3298729.71	-	Фотограмметрический метод	0.1
н230О	-	-	-	494605.14	3298721.79	-	Фотограмметрический метод	0.1
н227О	-	-	-	494617.12	3298719.70	-	Фотограмметрический метод	0.1

**2. Сведения о характеристиках объекта недвижимости с кадастровым номером : 47:05:1109001:173 :**

№ п/п	Наименование характеристики	Значение характеристики
1	2	3
1.	Вид объекта недвижимости	здание
2.	Ранее присвоенный государственный учетный номер (инвентарный) здания, сооружения, объекта незавершенного строительства	-
3.	Кадастровый номер земельного участка (земельных участков), в границах которого (которых) расположены здание, сооружение, объект незавершенного строительства	47:05:1109002:97
4.	Уникальный учетный номер кадастрового квартала, в границах которого расположены здание, сооружение, объект незавершенного строительства	47:05:1109001
5.	Адрес здания, сооружения, объекта незавершенного строительства	Российская Федерация, Ленинградская область, район Подпорожский, деревня Лукинская, улица Школьная, дом 4
5.1.	Сведения о местоположении здания, сооружения, объекта незавершенного строительства (при отсутствии адреса) в структурированном в соответствии с федеральной информационной адресной системой виде	-
5.2.	Дополнительные сведения о местоположении	-
6.	Иные сведения	-

**3. Пояснения к сведениям об объекте недвижимости с кадастровым номером 47:05:1109001:173 :**

1.	-
----	---

## Описание местоположения зданий, сооружений, объектов незавершенного строительства на земельном участке

**1. Сведения о характерных точках контура объекта недвижимости с кадастровым номером : 47:05:1109001:149 :**

Система координат МСК-47, зона 3

Зона № 3

Обозначение характерных точек контура	Содержатся в Едином государственном реестре недвижимости			Определены в ходе выполнения комплексных кадастровых работ			Метод определения координат	Формулы, примененные для расчета средней квадратической погрешности определения координат характерных точек (Mt), м, с подставленными в такие формулы значениями и итоговые (вычисленные) значения Mt, м
	Координаты, м		Радиус, м	Координаты, м		Радиус, м		
	X	Y	R	X	Y	R		
<b>1</b>	<b>2</b>	<b>3</b>	<b>4</b>	<b>5</b>	<b>6</b>	<b>7</b>	<b>8</b>	<b>9</b>
н2400	-	-	-	494596.98	3298621.93	-	Фотограмметрический метод	0.1
н2410	-	-	-	494599.78	3298630.66	-	Фотограмметрический метод	0.1
н2420	-	-	-	494592.96	3298632.82	-	Фотограмметрический метод	0.1
н2430	-	-	-	494593.53	3298634.91	-	Фотограмметрический метод	0.1
н2440	-	-	-	494588.43	3298636.71	-	Фотограмметрический метод	0.1
н2450	-	-	-	494587.48	3298634.66	-	Фотограмметрический метод	0.1
н2460	-	-	-	494583.20	3298636.07	-	Фотограмметрический метод	0.1
н2470	-	-	-	494580.43	3298627.16	-	Фотограмметрический метод	0.1
н2400	-	-	-	494596.98	3298621.93	-	Фотограмметрический метод	0.1

**2. Сведения о характеристиках объекта недвижимости с кадастровым номером : 47:05:1109001:149 :**

№ п/п	Наименование характеристики	Значение характеристики
1	2	3
1.	Вид объекта недвижимости	здание
2.	Ранее присвоенный государственный учетный номер (инвентарный) здания, сооружения, объекта незавершенного строительства	-
3.	Кадастровый номер земельного участка (земельных участков), в границах которого (которых) расположены здание, сооружение, объект незавершенного строительства	47:05:1109001:4
4.	Уникальный учетный номер кадастрового квартала, в границах которого расположены здание, сооружение, объект незавершенного строительства	47:05:1109001
5.	Адрес здания, сооружения, объекта незавершенного строительства	Российская Федерация, Ленинградская область, район Подпорожский, деревня Лукинская, ул. Школьная, дом 10

**2. Сведения о характеристиках объекта недвижимости с кадастровым номером : 47:05:1109001:149 :**

№ п/п	Наименование характеристики	Значение характеристики
1	2	3
5.1.	Сведения о местоположении здания, сооружения, объекта незавершенного строительства (при отсутствии адреса) в структурированном в соответствии с федеральной информационной адресной системой виде	-
5.2.	Дополнительные сведения о местоположении	-
6.	Иные сведения	-

**3. Пояснения к сведениям об объекте недвижимости с кадастровым номером 47:05:1109001:149 :**

1.	-
----	---

## Описание местоположения зданий, сооружений, объектов незавершенного строительства на земельном участке

**1. Сведения о характерных точках контура объекта недвижимости с кадастровым номером : 47:05:1109001:171 :**

Система координат МСК-47, зона 3

Зона № 3

Обозначение характерных точек контура	Содержатся в Едином государственном реестре недвижимости			Определены в ходе выполнения комплексных кадастровых работ			Метод определения координат	Формулы, примененные для расчета средней квадратической погрешности определения координат характерных точек (Mt), м, с подставленными в такие формулы значениями и итоговые (вычисленные) значения Mt, м
	Координаты, м		Радиус, м	Координаты, м		Радиус, м		
	X	Y	R	X	Y	R		
1	2	3	4	5	6	7	8	9
н248О	-	-	-	494464.25	3298206.78	-	Фотограмметрический метод	0.1
н249О	-	-	-	494469.65	3298216.73	-	Фотограмметрический метод	0.1
н250О	-	-	-	494440.80	3298232.93	-	Фотограмметрический метод	0.1
н251О	-	-	-	494436.80	3298226.28	-	Фотограмметрический метод	0.1
н252О	-	-	-	494448.45	3298219.68	-	Фотограмметрический метод	0.1
н253О	-	-	-	494446.90	3298216.78	-	Фотограмметрический метод	0.1
н248О	-	-	-	494464.25	3298206.78	-	Фотограмметрический метод	0.1

**2. Сведения о характеристиках объекта недвижимости с кадастровым номером : 47:05:1109001:171 :**

№ п/п	Наименование характеристики	Значение характеристики
1	2	3
1.	Вид объекта недвижимости	здание
2.	Ранее присвоенный государственный учетный номер (инвентарный) здания, сооружения, объекта незавершенного строительства	-
3.	Кадастровый номер земельного участка (земельных участков), в границах которого (которых) расположены здание, сооружение, объект незавершенного строительства	47:05:1109001:68
4.	Уникальный учетный номер кадастрового квартала, в границах которого расположены здание, сооружение, объект незавершенного строительства	47:05:1109001
5.	Адрес здания, сооружения, объекта незавершенного строительства	Российская Федерация, Ленинградская область, район Подпорожский, деревня Лукинская, улица Школьная, дом 15
5.1.	Сведения о местоположении здания, сооружения, объекта незавершенного строительства (при отсутствии адреса) в структурированном в соответствии с федеральной информационной адресной системой виде	-
5.2.	Дополнительные сведения о местоположении	-
6.	Иные сведения	-

**3. Пояснения к сведениям об объекте недвижимости с кадастровым номером 47:05:1109001:171 :**

1.	-
----	---

## Описание местоположения зданий, сооружений, объектов незавершенного строительства на земельном участке

**1. Сведения о характерных точках контура объекта недвижимости с кадастровым номером : 47:05:1109001:300 :**

Система координат МСК-47, зона 3

Зона № 3

Обозначение характерных точек контура	Содержатся в Едином государственном реестре недвижимости			Определены в ходе выполнения комплексных кадастровых работ			Метод определения координат	Формулы, примененные для расчета средней квадратической погрешности определения координат характерных точек (Mt), м, с подставленными в такие формулы значениями и итоговые (вычисленные) значения Mt, м
	Координаты, м		Радиус, м	Координаты, м		Радиус, м		
	X	Y	R	X	Y	R		
<b>1</b>	<b>2</b>	<b>3</b>	<b>4</b>	<b>5</b>	<b>6</b>	<b>7</b>	<b>8</b>	<b>9</b>
н2540	-	-	-	494488.91	3298313.40	-	Фотограмметрический метод	0.1
н2550	-	-	-	494491.74	3298337.26	-	Фотограмметрический метод	0.1
н2560	-	-	-	494473.50	3298339.97	-	Фотограмметрический метод	0.1
н2570	-	-	-	494469.36	3298309.84	-	Фотограмметрический метод	0.1
н2580	-	-	-	494473.49	3298309.28	-	Фотограмметрический метод	0.1
н2590	-	-	-	494474.15	3298315.14	-	Фотограмметрический метод	0.1
н2540	-	-	-	494488.91	3298313.40	-	Фотограмметрический метод	0.1

**2. Сведения о характеристиках объекта недвижимости с кадастровым номером : 47:05:1109001:300 :**

№ п/п	Наименование характеристики	Значение характеристики
<b>1</b>	<b>2</b>	<b>3</b>
1.	Вид объекта недвижимости	здание
2.	Ранее присвоенный государственный учетный номер (инвентарный) здания, сооружения, объекта незавершенного строительства	-
3.	Кадастровый номер земельного участка (земельных участков), в границах которого (которых) расположены здание, сооружение, объект незавершенного строительства	47:05:1109001:511
4.	Уникальный учетный номер кадастрового квартала, в границах которого расположены здание, сооружение, объект незавершенного строительства	47:05:1109001
5.	Адрес здания, сооружения, объекта незавершенного строительства	Российская Федерация, Ленинградская область, район Подпорожский, деревня Лукинская, улица Школьная, дом 16
5.1.	Сведения о местоположении здания, сооружения, объекта незавершенного строительства (при отсутствии адреса) в структурированном в соответствии с федеральной информационной адресной системой виде	-
5.2.	Дополнительные сведения о местоположении	-
6.	Иные сведения	-

**3. Пояснения к сведениям об объекте недвижимости с кадастровым номером 47:05:1109001:300 :**

1.

-

## Описание местоположения зданий, сооружений, объектов незавершенного строительства на земельном участке

**1. Сведения о характерных точках контура объекта недвижимости с кадастровым номером : 47:05:1109001:102 :**

Система координат МСК-47, зона 3

Зона № 3

Обозначение характерных точек контура	Содержатся в Едином государственном реестре недвижимости			Определены в ходе выполнения комплексных кадастровых работ			Метод определения координат	Формулы, примененные для расчета средней квадратической погрешности определения координат характерных точек (Mt), м, с подставленными в такие формулы значениями и итоговые (вычисленные) значения Mt, м
	Координаты, м		Радиус, м	Координаты, м		Радиус, м		
	X	Y	R	X	Y	R		
<b>1</b>	<b>2</b>	<b>3</b>	<b>4</b>	<b>5</b>	<b>6</b>	<b>7</b>	<b>8</b>	<b>9</b>
н2600	-	-	-	494664.13	3298649.66	-	-	-
н2610	-	-	-	494667.33	3298655.26	-	-	-
н2620	-	-	-	494649.48	3298665.66	-	-	-
н2630	-	-	-	494646.03	3298659.76	-	-	-
н2600	-	-	-	494664.13	3298649.66	-	-	-

**2. Сведения о характеристиках объекта недвижимости с кадастровым номером : 47:05:1109001:102 :**

№ п/п	Наименование характеристики	Значение характеристики
<b>1</b>	<b>2</b>	<b>3</b>
1.	Вид объекта недвижимости	здание
2.	Ранее присвоенный государственный учетный номер (инвентарный) здания, сооружения, объекта незавершенного строительства	-
3.	Кадастровый номер земельного участка (земельных участков), в границах которого (которых) расположены здание, сооружение, объект незавершенного строительства	47:05:1109001:31
4.	Уникальный учетный номер кадастрового квартала, в границах которого расположены здание, сооружение, объект незавершенного строительства	47:05:1109001
5.	Адрес здания, сооружения, объекта незавершенного строительства	Российская Федерация, Ленинградская область, район Подпорожский, деревня Лукинская, ул. Школьная, дом 6
5.1.	Сведения о местоположении здания, сооружения, объекта незавершенного строительства (при отсутствии адреса) в структурированном в соответствии с федеральной информационной адресной системой виде	-
5.2.	Дополнительные сведения о местоположении	-
6.	Иные сведения	-

**3. Пояснения к сведениям об объекте недвижимости с кадастровым номером 47:05:1109001:102 :**

1.	-
----	---

## Описание местоположения зданий, сооружений, объектов незавершенного строительства на земельном участке

### 1. Сведения о характерных точках контура объекта недвижимости с кадастровым номером : 47:05:1109001:115 :

Система координат МСК-47, зона 3

Зона № 3

Обозначение характерных точек контура	Содержатся в Едином государственном реестре недвижимости			Определены в ходе выполнения комплексных кадастровых работ			Метод определения координат	Формулы, примененные для расчета средней квадратической погрешности определения координат характерных точек (Mt), м, с подставленными в такие формулы значениями и итоговые (вычисленные) значения Mt, м
	Координаты, м		Радиус, м	Координаты, м		Радиус, м		
	X	Y	R	X	Y	R		
<b>1</b>	<b>2</b>	<b>3</b>	<b>4</b>	<b>5</b>	<b>6</b>	<b>7</b>	<b>8</b>	<b>9</b>
н279О	-	-	-	494776.29	3298856.26	-	-	-
н280О	-	-	-	494779.85	3298863.56	-	-	-
н281О	-	-	-	494764.51	3298870.79	-	-	-
н282О	-	-	-	494760.76	3298863.08	-	-	-
н279О	-	-	-	494776.29	3298856.26	-	-	-

### 2. Сведения о характеристиках объекта недвижимости с кадастровым номером : 47:05:1109001:115 :

№ п/п	Наименование характеристики	Значение характеристики
1	2	3
1.	Вид объекта недвижимости	здание
2.	Ранее присвоенный государственный учетный номер (инвентарный) здания, сооружения, объекта незавершенного строительства	-
3.	Кадастровый номер земельного участка (земельных участков), в границах которого (которых) расположены здание, сооружение, объект незавершенного строительства	47:05:1109001:40
4.	Уникальный учетный номер кадастрового квартала, в границах которого расположены здание, сооружение, объект незавершенного строительства	47:05:1109001
5.	Адрес здания, сооружения, объекта незавершенного строительства	Российская Федерация, Ленинградская область, район Подпорожский, деревня Лукинская, улица Покровская, дом 25
5.1.	Сведения о местоположении здания, сооружения, объекта незавершенного строительства (при отсутствии адреса) в структурированном в соответствии с федеральной информационной адресной системой виде	-
5.2.	Дополнительные сведения о местоположении	-
6.	Иные сведения	-

### 3. Пояснения к сведениям об объекте недвижимости с кадастровым номером 47:05:1109001:115 :

1.	-
----	---

## Описание местоположения зданий, сооружений, объектов незавершенного строительства на земельном участке

### 1. Сведения о характерных точках контура объекта недвижимости с кадастровым номером : 47:05:1109001:118 :

Система координат МСК-47, зона 3

Зона № 3

Обозначение характерных точек контура	Содержатся в Едином государственном реестре недвижимости			Определены в ходе выполнения комплексных кадастровых работ			Метод определения координат	Формулы, примененные для расчета средней квадратической погрешности определения координат характерных точек (Mt), м, с подставленными в такие формулы значениями и итоговые (вычисленные) значения Mt, м
	Координаты, м		Радиус, м	Координаты, м		Радиус, м		
	X	Y	R	X	Y	R		
1	2	3	4	5	6	7	8	9
н287О	-	-	-	494909.85	3299145.35	-	-	-
н288О	-	-	-	494918.88	3299163.31	-	-	-
н289О	-	-	-	494906.40	3299169.58	-	-	-
н290О	-	-	-	494897.37	3299151.62	-	-	-
н287О	-	-	-	494909.85	3299145.35	-	-	-

### 2. Сведения о характеристиках объекта недвижимости с кадастровым номером : 47:05:1109001:118 :

№ п/п	Наименование характеристики	Значение характеристики
1	2	3
1.	Вид объекта недвижимости	здание
2.	Ранее присвоенный государственный учетный номер (инвентарный) здания, сооружения, объекта незавершенного строительства	-
3.	Кадастровый номер земельного участка (земельных участков), в границах которого (которых) расположены здание, сооружение, объект незавершенного строительства	47:05:1109001:19
4.	Уникальный учетный номер кадастрового квартала, в границах которого расположены здание, сооружение, объект незавершенного строительства	47:05:1109001
5.	Адрес здания, сооружения, объекта незавершенного строительства	Российская Федерация, 187771, Ленинградская область, район Подпорожский, деревня Лукинская, улица Покровская, дом 13
5.1.	Сведения о местоположении здания, сооружения, объекта незавершенного строительства (при отсутствии адреса) в структурированном в соответствии с федеральной информационной адресной системой виде	-
5.2.	Дополнительные сведения о местоположении	-
6.	Иные сведения	-

### 3. Пояснения к сведениям об объекте недвижимости с кадастровым номером 47:05:1109001:118 :

1.	-
----	---

## Описание местоположения зданий, сооружений, объектов незавершенного строительства на земельном участке

### 1. Сведения о характерных точках контура объекта недвижимости с кадастровым номером : 47:05:1109001:176 :

Система координат МСК-47, зона 3

Зона № 3

Обозначение характерных точек контура	Содержатся в Едином государственном реестре недвижимости			Определены в ходе выполнения комплексных кадастровых работ			Метод определения координат	Формулы, примененные для расчета средней квадратической погрешности определения координат характерных точек (Mt), м, с подставленными в такие формулы значениями и итоговые (вычисленные) значения Mt, м
	Координаты, м		Радиус, м	Координаты, м		Радиус, м		
	X	Y	R	X	Y	R		
<b>1</b>	<b>2</b>	<b>3</b>	<b>4</b>	<b>5</b>	<b>6</b>	<b>7</b>	<b>8</b>	<b>9</b>
n291O	-	-	-	494889.23	3299442.30	-	-	-
n292O	-	-	-	494890.01	3299449.93	-	-	-
n293O	-	-	-	494876.35	3299451.43	-	-	-
n294O	-	-	-	494875.57	3299443.80	-	-	-
n291O	-	-	-	494889.23	3299442.30	-	-	-

### 2. Сведения о характеристиках объекта недвижимости с кадастровым номером : 47:05:1109001:176 :

№ п/п	Наименование характеристики	Значение характеристики
<b>1</b>	<b>2</b>	<b>3</b>
1.	Вид объекта недвижимости	здание
2.	Ранее присвоенный государственный учетный номер (инвентарный) здания, сооружения, объекта незавершенного строительства	-
3.	Кадастровый номер земельного участка (земельных участков), в границах которого (которых) расположены здание, сооружение, объект незавершенного строительства	47:05:1109001:5
4.	Уникальный учетный номер кадастрового квартала, в границах которого расположены здание, сооружение, объект незавершенного строительства	47:05:1109001
5.	Адрес здания, сооружения, объекта незавершенного строительства	Российская Федерация, Ленинградская область, район Подпорожский, деревня Лукинская, ул. Покровская, дом 4
5.1.	Сведения о местоположении здания, сооружения, объекта незавершенного строительства (при отсутствии адреса) в структурированном в соответствии с федеральной информационной адресной системой виде	-
5.2.	Дополнительные сведения о местоположении	-
6.	Иные сведения	-

### 3. Пояснения к сведениям об объекте недвижимости с кадастровым номером 47:05:1109001:176 :

1.	-
----	---

**Описание местоположения зданий, сооружений,  
объектов незавершенного строительства на земельном участке**

**1. Сведения о характерных точках контура объекта недвижимости  
с кадастровым номером : 47:05:1109001:129 :**

Система координат МСК-47, зона 3

Зона № 3

Обозначение характерных точек контура	Содержатся в Едином государственном реестре недвижимости			Определены в ходе выполнения комплексных кадастровых работ			Метод опреде ления коор динат	Формулы, примененные для расчета средней квадратической погрешности определения координат характерных точек (Mt), м, с подставленными в такие формулы значениями и итоговые (вычисленные) значения Mt, м
	Координаты, м		Ради ус, м	Координаты, м		Ради ус, м		
	X	Y	R	X	Y	R		
1	2	3	4	5	6	7	8	9
н3100	-	-	-	494900.55	3299514.49	-	-	-
н3110	-	-	-	494900.50	3299520.38	-	-	-
н3120	-	-	-	494904.23	3299520.17	-	-	-
н3130	-	-	-	494904.47	3299526.21	-	-	-
н3140	-	-	-	494900.45	3299526.44	-	-	-
н3150	-	-	-	494900.40	3299532.50	-	-	-
н3160	-	-	-	494891.63	3299532.43	-	-	-
н3170	-	-	-	494891.78	3299514.42	-	-	-
н3100	-	-	-	494900.55	3299514.49	-	-	-

**2. Сведения о характеристиках объекта недвижимости  
с кадастровым номером : 47:05:1109001:129 :**

№ п/п	Наименование характеристики	Значение характеристики
1	2	3
1.	Вид объекта недвижимости	здание
2.	Ранее присвоенный государственный учетный номер (инвентарный) здания, сооружения, объекта незавершенного строительства	-
3.	Кадастровый номер земельного участка (земельных участков), в границах которого (которых) расположены здание, сооружение, объект незавершенного строительства	47:05:1109001:66
4.	Уникальный учетный номер кадастрового квартала, в границах которого расположены здание, сооружение, объект незавершенного строительства	47:05:1109001
5.	Адрес здания, сооружения, объекта незавершенного строительства	Российская Федерация, Ленинградская область, район Подпорожский, деревня Лукинская, улица Покровская, дом 2
5.1.	Сведения о местоположении здания, сооружения, объекта незавершенного строительства (при отсутствии адреса) в структурированном в соответствии с федеральной информационной адресной системой виде	-
5.2.	Дополнительные сведения о местоположении	-
6.	Иные сведения	-

**3. Пояснения к сведениям об объекте недвижимости с кадастровым номером 47:05:1109001:129 :**

1.

-

## Описание местоположения зданий, сооружений, объектов незавершенного строительства на земельном участке

### 1. Сведения о характерных точках контура объекта недвижимости с кадастровым номером : 47:05:1109001:168 :

Система координат МСК-47, зона 3

Зона № 3

Обозначение характерных точек контура	Содержатся в Едином государственном реестре недвижимости			Определены в ходе выполнения комплексных кадастровых работ			Метод определения координат	Формулы, примененные для расчета средней квадратической погрешности определения координат характерных точек (Mt), м, с подставленными в такие формулы значениями и итоговые (вычисленные) значения Mt, м
	Координаты, м		Радиус, м	Координаты, м		Радиус, м		
	X	Y	R	X	Y	R		
<b>1</b>	<b>2</b>	<b>3</b>	<b>4</b>	<b>5</b>	<b>6</b>	<b>7</b>	<b>8</b>	<b>9</b>
н327О	-	-	-	494946.41	3299085.79	-	-	-
н328О	-	-	-	494940.61	3299091.39	-	-	-
н329О	-	-	-	494927.01	3299078.49	-	-	-
н330О	-	-	-	494932.91	3299072.89	-	-	-
н327О	-	-	-	494946.41	3299085.79	-	-	-

### 2. Сведения о характеристиках объекта недвижимости с кадастровым номером : 47:05:1109001:168 :

№ п/п	Наименование характеристики	Значение характеристики
1	2	3
1.	Вид объекта недвижимости	здание
2.	Ранее присвоенный государственный учетный номер (инвентарный) здания, сооружения, объекта незавершенного строительства	-
3.	Кадастровый номер земельного участка (земельных участков), в границах которого (которых) расположены здание, сооружение, объект незавершенного строительства	47:05:1109001:39
4.	Уникальный учетный номер кадастрового квартала, в границах которого расположены здание, сооружение, объект незавершенного строительства	47:05:1109001
5.	Адрес здания, сооружения, объекта незавершенного строительства	Российская Федерация, Ленинградская область, район Подпорожский, деревня Лукинская, переулок Почтовый, дом 6
5.1.	Сведения о местоположении здания, сооружения, объекта незавершенного строительства (при отсутствии адреса) в структурированном в соответствии с федеральной информационной адресной системой виде	-
5.2.	Дополнительные сведения о местоположении	-
6.	Иные сведения	-

### 3. Пояснения к сведениям об объекте недвижимости с кадастровым номером 47:05:1109001:168 :

1.	-
----	---

## Описание местоположения зданий, сооружений, объектов незавершенного строительства на земельном участке

### 1. Сведения о характерных точках контура объекта недвижимости с кадастровым номером : 47:05:1109001:133 :

Система координат МСК-47, зона 3

Зона № 3

Обозначение характерных точек контура	Содержатся в Едином государственном реестре недвижимости			Определены в ходе выполнения комплексных кадастровых работ			Метод определения координат	Формулы, примененные для расчета средней квадратической погрешности определения координат характерных точек (Mt), м, с подставленными в такие формулы значениями и итоговые (вычисленные) значения Mt, м
	Координаты, м		Радиус, м	Координаты, м		Радиус, м		
	X	Y	R	X	Y	R		
<b>1</b>	<b>2</b>	<b>3</b>	<b>4</b>	<b>5</b>	<b>6</b>	<b>7</b>	<b>8</b>	<b>9</b>
н331О	-	-	-	494969.08	3299097.05	-	-	-
н332О	-	-	-	494955.93	3299104.76	-	-	-
н333О	-	-	-	494959.92	3299111.55	-	-	-
н334О	-	-	-	494973.06	3299103.85	-	-	-
н331О	-	-	-	494969.08	3299097.05	-	-	-

### 2. Сведения о характеристиках объекта недвижимости с кадастровым номером : 47:05:1109001:133 :

№ п/п	Наименование характеристики	Значение характеристики
<b>1</b>	<b>2</b>	<b>3</b>
1.	Вид объекта недвижимости	здание
2.	Ранее присвоенный государственный учетный номер (инвентарный) здания, сооружения, объекта незавершенного строительства	-
3.	Кадастровый номер земельного участка (земельных участков), в границах которого (которых) расположены здание, сооружение, объект незавершенного строительства	47:05:1109001:13
4.	Уникальный учетный номер кадастрового квартала, в границах которого расположены здание, сооружение, объект незавершенного строительства	47:05:1109001
5.	Адрес здания, сооружения, объекта незавершенного строительства	Российская Федерация, Ленинградская область, район Подпорожский, деревня Лукинская, дом Б/Н
5.1.	Сведения о местоположении здания, сооружения, объекта незавершенного строительства (при отсутствии адреса) в структурированном в соответствии с федеральной информационной адресной системой виде	-
5.2.	Дополнительные сведения о местоположении	-
6.	Иные сведения	-

### 3. Пояснения к сведениям об объекте недвижимости с кадастровым номером 47:05:1109001:133 :

1.	-
----	---

## Описание местоположения зданий, сооружений, объектов незавершенного строительства на земельном участке

### 1. Сведения о характерных точках контура объекта недвижимости с кадастровым номером : 47:05:1109001:93 :

Система координат МСК-47, зона 3

Зона № 3

Обозначение характерных точек контура	Содержатся в Едином государственном реестре недвижимости			Определены в ходе выполнения комплексных кадастровых работ			Метод определения координат	Формулы, примененные для расчета средней квадратической погрешности определения координат характерных точек (Mt), м, с подставленными в такие формулы значениями и итоговые (вычисленные) значения Mt, м
	Координаты, м		Радиус, м	Координаты, м		Радиус, м		
	X	Y	R	X	Y	R		
<b>1</b>	<b>2</b>	<b>3</b>	<b>4</b>	<b>5</b>	<b>6</b>	<b>7</b>	<b>8</b>	<b>9</b>
н349О	-	-	-	494799.59	3298920.31	-	-	-
н350О	-	-	-	494803.54	3298929.21	-	-	-
н351О	-	-	-	494792.84	3298934.01	-	-	-
н352О	-	-	-	494788.89	3298925.36	-	-	-
н349О	-	-	-	494799.59	3298920.31	-	-	-

### 2. Сведения о характеристиках объекта недвижимости с кадастровым номером : 47:05:1109001:93 :

№ п/п	Наименование характеристики	Значение характеристики
<b>1</b>	<b>2</b>	<b>3</b>
1.	Вид объекта недвижимости	здание
2.	Ранее присвоенный государственный учетный номер (инвентарный) здания, сооружения, объекта незавершенного строительства	-
3.	Кадастровый номер земельного участка (земельных участков), в границах которого (которых) расположены здание, сооружение, объект незавершенного строительства	47:05:1109001:17
4.	Уникальный учетный номер кадастрового квартала, в границах которого расположены здание, сооружение, объект незавершенного строительства	47:05:1109001
5.	Адрес здания, сооружения, объекта незавершенного строительства	Российская Федерация, Ленинградская область, район Подпорожский, деревня Лукинская, дом Б/Н
5.1.	Сведения о местоположении здания, сооружения, объекта незавершенного строительства (при отсутствии адреса) в структурированном в соответствии с федеральной информационной адресной системой виде	-
5.2.	Дополнительные сведения о местоположении	-
6.	Иные сведения	-

### 3. Пояснения к сведениям об объекте недвижимости с кадастровым номером 47:05:1109001:93 :

1.	-
----	---

## Описание местоположения зданий, сооружений, объектов незавершенного строительства на земельном участке

### 1. Сведения о характерных точках контура объекта недвижимости с кадастровым номером : 47:05:1109002:90 :

Система координат МСК-47, зона 3

Зона № 3

Обозначение характерных точек контура	Содержатся в Едином государственном реестре недвижимости			Определены в ходе выполнения комплексных кадастровых работ			Метод определения координат	Формулы, примененные для расчета средней квадратической погрешности определения координат характерных точек (Mt), м, с подставленными в такие формулы значениями и итоговые (вычисленные) значения Mt, м
	Координаты, м		Радиус, м	Координаты, м		Радиус, м		
	X	Y	R	X	Y	R		
<b>1</b>	<b>2</b>	<b>3</b>	<b>4</b>	<b>5</b>	<b>6</b>	<b>7</b>	<b>8</b>	<b>9</b>
н3600	-	-	-	494839.46	3299054.67	-	-	-
н3610	-	-	-	494853.61	3299048.27	-	-	-
н3620	-	-	-	494856.56	3299054.97	-	-	-
н3630	-	-	-	494842.61	3299061.92	-	-	-
н3600	-	-	-	494839.46	3299054.67	-	-	-

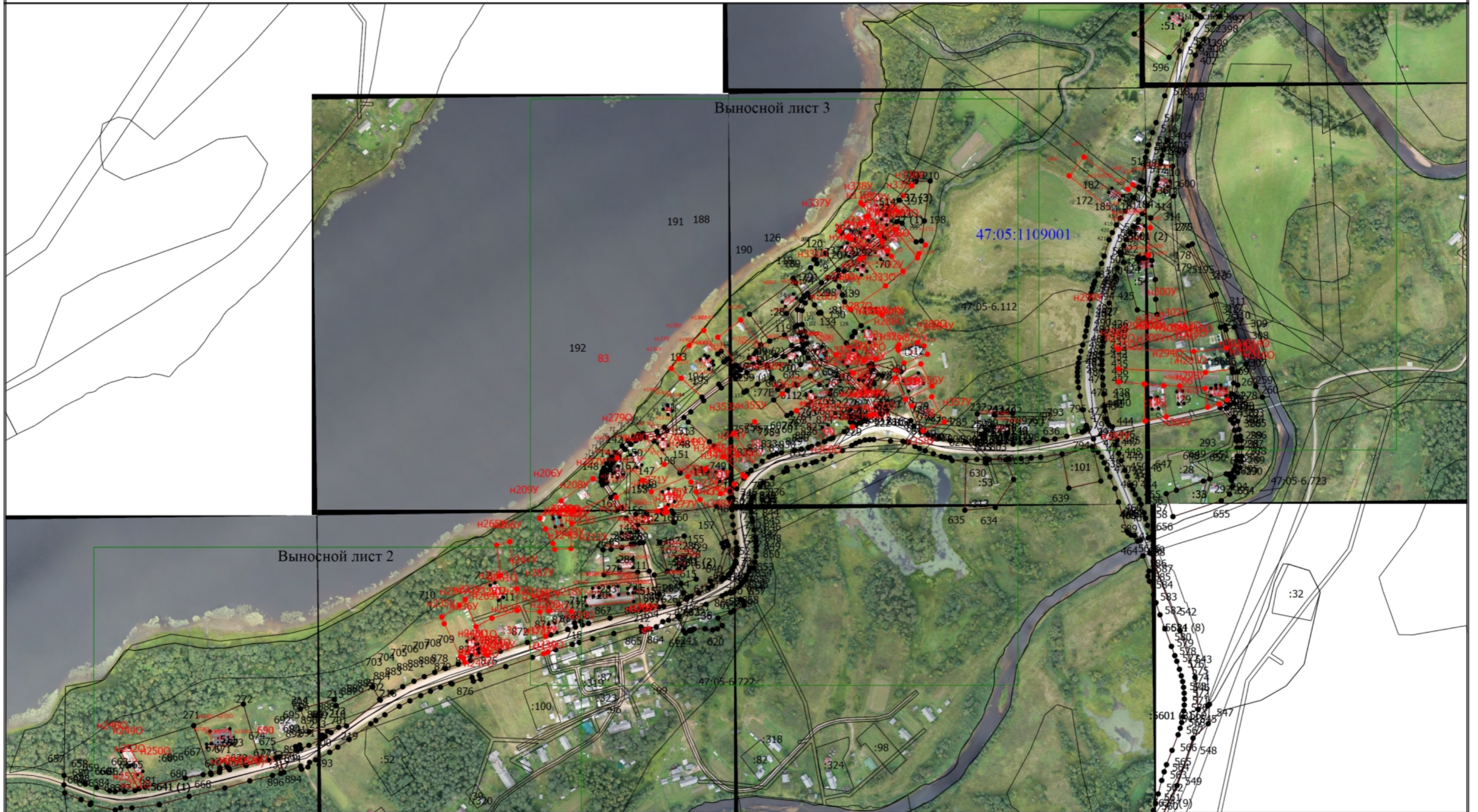
### 2. Сведения о характеристиках объекта недвижимости с кадастровым номером : 47:05:1109002:90 :

№ п/п	Наименование характеристики	Значение характеристики
<b>1</b>	<b>2</b>	<b>3</b>
1.	Вид объекта недвижимости	здание
2.	Ранее присвоенный государственный учетный номер (инвентарный) здания, сооружения, объекта незавершенного строительства	-
3.	Кадастровый номер земельного участка (земельных участков), в границах которого (которых) расположены здание, сооружение, объект незавершенного строительства	47:05:1109002:17
4.	Уникальный учетный номер кадастрового квартала, в границах которого расположены здание, сооружение, объект незавершенного строительства	47:05:1109001
5.	Адрес здания, сооружения, объекта незавершенного строительства	Российская Федерация, Ленинградская область, район Подпорожский район, волость Озерская, деревня Лукинская, улица Покровская, дом 19
5.1.	Сведения о местоположении здания, сооружения, объекта незавершенного строительства (при отсутствии адреса) в структурированном в соответствии с федеральной информационной адресной системой виде	-
5.2.	Дополнительные сведения о местоположении	-
6.	Иные сведения	-

### 3. Пояснения к сведениям об объекте недвижимости с кадастровым номером 47:05:1109002:90 :

1.	-
----	---


# Схема границ земельных участков



<p>Условные обозначения</p> <p><b>h10</b> - Часть границы, местоположение которой определено при выполнении кадастровых работ</p> <p><b>:513</b> - Обозначение новой характерной точки</p> <p><b>●</b> - Характерная точка границы земельного участка, сведения о которой отсутствуют в ЕГРН, местоположение которой определено при кадастровых работах (новая характерная точка)</p> <p><b>●</b> - Кадастровый объекта недвижимости</p>	<p><b>●</b> - Характерная точка контура здания, сооружения, объекта незавершенного строительства</p> <p><b>—</b> - Часть контура, образованного проекцией вновь образованного наземного конструктивного элемента здания, сооружения, объекта незавершенного строительства</p> <p><b>---</b> - Граница территориальной зоны</p> <p><b>47:05-6.722 :37 (1)</b> - Зона с особыми условиями использования территории 47:05-6.722 — Охранная зона инженерных коммуникаций</p> <p><b>—</b> - Обозначение контура объекта недвижимости</p>	<p><b>1</b> - Обозначение характерной точки, местоположение которой не изменилось или было уточнено</p> <p><b>—</b> - Часть границы, сведения ЕГРН о которой позволяют однозначно определить ее положение на местности</p> <p><b>---</b> - Граница зоны с особыми условиями</p> <p><b>:11</b> - Уточняемый объект недвижимости</p> <p><b>47:05:1109001</b> - Номер кадастрового квартала</p>
--	---	--

### Схема границ земельных участков

Высотный лист 1




Масштаб 1:1100

<p>Условные обозначения</p> <p><b>н10</b></p> <p><b>47:05:1109001</b> <b>:5601 (2)</b></p>	<ul style="list-style-type: none"> <li>- Часть границы, местоположение которой определено при выполнении кадастровых работ</li> <li>- Обозначение новой характерной точки</li> <li>- Характерная точка границы земельного участка, сведения о которой отсутствуют в ЕГРН, местоположение которой определено при кадастровых работах (новая характерная точка)</li> <li>- Номер кадастрового квартала</li> <li>- Уточняемый контур земельного участка</li> </ul>	<p><b>:11</b></p> <p><b>:208</b></p>	<ul style="list-style-type: none"> <li>- Характерная точка контура здания, сооружения, объекта незавершенного строительства</li> <li>- Часть контура, образованного проекцией ввысь образованного наземного конструктивного элемента здания, сооружения, объекта незавершенного строительства</li> <li>- Уточняемый объект недвижимости</li> <li>- Обозначение ликвидируемой характерной точки</li> </ul>	<p><b>1</b></p> <p><b>:5601 (2)</b></p> <p><b>:54</b></p>	<ul style="list-style-type: none"> <li>- Обозначение характерной точки, местоположение которой не изменилось или было уточнено</li> <li>- Часть границы, сведения ЕГРН о которой позволяют однозначно определить ее положение на местности</li> <li>- Обозначение контура объекта недвижимости</li> <li>- Исправляемый земельный участок</li> </ul>
--	---	--------------------------------------	---	---	---

# Схема границ земельных участков

Выносной лист 2



Масштаб 1:1500

<p>Условные обозначения</p> <p><b>н10</b> - Часть границы, местоположение которой определено при выполнении кадастровых работ</p> <p><b>н10</b> - Обозначение новой характерной точки</p> <p><b>н10</b> - Граница кадастрового квартала</p> <p><b>•</b> - Характерная точка границы земельного участка, сведения о которой отсутствуют в ЕГРН, местоположение которой определено при кадастровых работах (новая характерная точка)</p> <p><b>:513</b> - Кадастровый объект недвижимости</p>	<p><b>•</b> - Характерная точка контура здания, сооружения, объекта незавершенного строительства</p> <p><b>—</b> - Часть контура, образованного проекцией вновь образованного наземного конструктивного элемента здания, сооружения, объекта незавершенного строительства</p> <p><b>---</b> - Граница территориальной зоны</p> <p><b>47:05-6.722</b> - Зона с особыми условиями использования территории 47:05-6.722 — Охранная зона инженерных коммуникаций</p> <p><b>:37 (1)</b> - Обозначение контура объекта недвижимости</p>	<p><b>1</b> - Обозначение характерной точки, местоположение которой не изменилось или было уточнено</p> <p><b>—</b> - Часть границы, сведения ЕГРН о которой позволяют однозначно определить ее положение на местности</p> <p><b>---</b> - Граница зоны с особыми условиями</p> <p><b>:11</b> - Уточняемый объект недвижимости</p> <p><b>47:05:1109001</b> - Номер кадастрового квартала</p>
---	---	--

# Схема границ земельных участков

Выпосной лист 3



<p><b>Условные обозначения</b></p> <p><b>HTO</b> - Часть границы, местоположение которой определено при выполнении кадастровых работ</p> <p><b>HTO</b> - Обозначение новой характерной точки</p> <p><b>HTO</b> - Граница кадастрового квартала</p> <p><b>HTO</b> - Характерная точка границы земельного участка, сведения о которой отсутствуют в ЕГРН, местоположение которой определено при кадастровых работах (новая характерная точка)</p> <p><b>HTO</b> - Кадастровый объект недвижимости</p> <p><b>HTO</b> - Особо охраняемая природная территория 47:00-9.8 — Территория особо охраняемого природного объекта</p>	<p><b>HTO</b> - Характерная точка контура здания, сооружения, объекта незавершенного строительства</p> <p><b>HTO</b> - Часть контура, образованного проекцией являющегося образующего базисного конструктивного элемента здания, сооружения, объекта незавершенного строительства</p> <p><b>HTO</b> - Граница территориальной зоны</p> <p><b>HTO</b> - Зона с особыми условиями использования территории 47:05-6.722 — Охранная зона инженерных коммуникаций</p> <p><b>HTO</b> - Обозначение контура объекта недвижимости</p>	<p><b>HTO</b> - Обозначение характерной точки, местоположение которой не изменилось или было уточнено</p> <p><b>HTO</b> - Часть границы, сведения ЕГРН о которой позволяют однозначно определить ее положение на местности</p> <p><b>HTO</b> - Граница зоны с особыми условиями</p> <p><b>HTO</b> - Уточнимый объект недвижимости</p> <p><b>HTO</b> - Номер кадастрового квартала</p>
---	---	---

Масштаб 1:1500

**АКТ  
СОГЛАСОВАНИЯ МЕСТОПОЛОЖЕНИЯ ГРАНИЦ ЗЕМЕЛЬНЫХ УЧАСТКОВ  
ПРИ ВЫПОЛНЕНИИ КОМПЛЕКСНЫХ КАДАСТРОВЫХ РАБОТ**

47:05:1109001

наименование субъекта Российской Федерации, муниципального образования, населенного пункта, уникальные учетные номера кадастровых кварталов, а также иные сведения, позволяющие определить местоположение территории, на которой выполняются комплексные кадастровые работы

N п/п	Обозначение части (характерной точки) границы		Результат согласования (согласовано/ спорное)	Кадастровые номера или обозначения смежных земельных участков	Сведения о лице, представившем возражения	Реквизиты вступившего в законную силу судебного акта
	от т.	до т.				
1	2	3	4	5	6	7
1	н5У	509	Согласовано	47:05:1109001:11		
			Согласовано	Земли, государственная собственность на которые не разграничена		
2	509	508	Согласовано	47:05:1109001:11		
			Согласовано	47:05:0000000:5601 (2)		
3	508	507	Согласовано	47:05:1109001:11		
			Согласовано	47:05:0000000:5601 (2)		
4	507	506	Согласовано	47:05:1109001:11		
			Согласовано	47:05:0000000:5601 (2)		
5	506	н6У	Согласовано	47:05:1109001:11		
			Согласовано	Земли, государственная собственность на которые не разграничена		
6	н6У	н7У	Согласовано	47:05:1109001:11		
			Согласовано	Земли, государственная собственность на которые не разграничена		
7	н7У	н8У	Согласовано	47:05:1109001:11		
			Согласовано	Земли, государственная собственность на которые не разграничена		
8	н8У	н5У	Согласовано	47:05:1109001:11		
			Согласовано	Земли, государственная собственность на которые не разграничена		
9	415	601	Согласовано	47:05:1109001:38		
			Согласовано	47:05:1109001:36		

**АКТ  
СОГЛАСОВАНИЯ МЕСТОПОЛОЖЕНИЯ ГРАНИЦ ЗЕМЕЛЬНЫХ УЧАСТКОВ  
ПРИ ВЫПОЛНЕНИИ КОМПЛЕКСНЫХ КАДАСТРОВЫХ РАБОТ**

47:05:1109001

наименование субъекта Российской Федерации, муниципального образования, населенного пункта, уникальные учетные номера кадастровых кварталов, а также иные сведения, позволяющие определить местоположение территории, на которой выполняются комплексные кадастровые работы

Всего листов: 126

Лист 2

N п/п	Обозначение части (характерной точки) границы		Результат согласования (согласовано/ спорное)	Кадастровые номера или обозначения смежных земельных участков	Сведения о лице, представившем возражения	Реквизиты вступившего в законную силу судебного акта
	от т.	до т.				
1	2	3	4	5	6	7
10	601	н9У	Согласовано	47:05:1109001:38		
			Согласовано	Земли, государственная собственность на которые не разграничена		
11	н9У	н10У	Согласовано	47:05:1109001:38		
			Согласовано	Земли, государственная собственность на которые не разграничена		
12	н10У	175	Согласовано	47:05:1109001:38		
			Согласовано	Земли, государственная собственность на которые не разграничена		
13	175	174	Согласовано	47:05:1109001:38		
			Согласовано	47:05:1109001:54		
14	174	173	Согласовано	47:05:1109001:38		
			Согласовано	47:05:1109001:54		
15	173	421	Согласовано	47:05:1109001:38		
			Согласовано	47:05:1109001:54		
16	421	420	Согласовано	47:05:1109001:38		
			Согласовано	47:05:0000000:5601 (2)		
17	420	419	Согласовано	47:05:1109001:38		
			Согласовано	47:05:0000000:5601 (2)		
18	419	418	Согласовано	47:05:1109001:38		
			Согласовано	47:05:0000000:5601 (2)		
19	418	417	Согласовано	47:05:1109001:38		
			Согласовано	47:05:0000000:5601 (2)		
20	417	416	Согласовано	47:05:1109001:38		
			Согласовано	47:05:0000000:5601 (2)		

**АКТ  
СОГЛАСОВАНИЯ МЕСТОПОЛОЖЕНИЯ ГРАНИЦ ЗЕМЕЛЬНЫХ УЧАСТКОВ  
ПРИ ВЫПОЛНЕНИИ КОМПЛЕКСНЫХ КАДАСТРОВЫХ РАБОТ**

47:05:1109001

наименование субъекта Российской Федерации, муниципального образования, населенного пункта, уникальные учетные номера кадастровых кварталов, а также иные сведения, позволяющие определить местоположение территории, на которой выполняются комплексные кадастровые работы

					Всего листов: 126	Лист 3
N п/п	Обозначение части (характерной точки) границы		Результат согласования (согласовано/ спорное)	Кадастровые номера или обозначения смежных земельных участков	Сведения о лице, представившем возражения	Реквизиты вступившего в законную силу судебного акта
	от г.	до г.				
1	2	3	4	5	6	7
21	416	415	Согласовано	47:05:1109001:38		
			Согласовано	47:05:0000000:5601 (2)		
22	н69У	н70У	Согласовано	47:05:1109001:62		
			Согласовано	Земли, государственная собственность на которые не разграничена		
23	н70У	н71У	Согласовано	47:05:1109001:62		
			Согласовано	Земли, государственная собственность на которые не разграничена		
24	н71У	н72У	Согласовано	47:05:1109001:62		
			Согласовано	Земли, государственная собственность на которые не разграничена		
25	н72У	н73У	Согласовано	47:05:1109001:62		
			Согласовано	Земли, государственная собственность на которые не разграничена		
26	н73У	н69У	Согласовано	47:05:1109001:62		
			Согласовано	Земли, государственная собственность на которые не разграничена		
27	26	25	Согласовано	47:05:1109001:6		
			Согласовано	47:05:1109001:517		
28	25	24	Согласовано	47:05:1109001:6		
			Согласовано	47:05:1109001:517		
29	24	н90У	Согласовано	47:05:1109001:6		
			Согласовано	Земли, государственная собственность на которые не разграничена		

**АКТ  
СОГЛАСОВАНИЯ МЕСТОПОЛОЖЕНИЯ ГРАНИЦ ЗЕМЕЛЬНЫХ УЧАСТКОВ  
ПРИ ВЫПОЛНЕНИИ КОМПЛЕКСНЫХ КАДАСТРОВЫХ РАБОТ**

47:05:1109001

наименование субъекта Российской Федерации, муниципального образования, населенного пункта, уникальные учетные номера кадастровых кварталов, а также иные сведения, позволяющие определить местоположение территории, на которой выполняются комплексные кадастровые работы

Всего листов: 126

Лист 4

N п/п	Обозначение части (характерной точки) границы		Результат согласования (согласовано/ спорное)	Кадастровые номера или обозначения смежных земельных участков	Сведения о лице, представившем возражения	Реквизиты вступившего в законную силу судебного акта
	от т.	до т.				
1	2	3	4	5	6	7
30	н90У	н91У	Согласовано	47:05:1109001:6		
			Согласовано	Земли, государственная собственность на которые не разграничена		
31	н91У	н92У	Согласовано	47:05:1109001:6		
			Согласовано	47:05:1109001:70		
32	н92У	н93У	Согласовано	47:05:1109001:6		
			Согласовано	Земли, государственная собственность на которые не разграничена		
33	н93У	123	Согласовано	47:05:1109001:6		
			Согласовано	47:05:1109001:81		
34	123	122	Согласовано	47:05:1109001:6		
			Согласовано	47:05:1109001:81		
35	122	121	Согласовано	47:05:1109001:6		
			Согласовано	47:05:1109001:81		
36	121	26	Согласовано	47:05:1109001:6		
			Согласовано	47:05:1109001:81		
37	н106У	н107У	Согласовано	47:05:1109001:25		
			Согласовано	47:05:1109001:70		
38	н107У	н108У	Согласовано	47:05:1109001:25		
			Согласовано	47:05:1109001:70		
39	н108У	н109У	Согласовано	47:05:1109001:25		
			Согласовано	47:05:1109001:70		
40	н109У	н110У	Согласовано	47:05:1109001:25		
			Согласовано	Земли, государственная собственность на которые не разграничена		

**АКТ  
СОГЛАСОВАНИЯ МЕСТОПОЛОЖЕНИЯ ГРАНИЦ ЗЕМЕЛЬНЫХ УЧАСТКОВ  
ПРИ ВЫПОЛНЕНИИ КОМПЛЕКСНЫХ КАДАСТРОВЫХ РАБОТ**

47:05:1109001

наименование субъекта Российской Федерации, муниципального образования, населенного пункта, уникальные учетные номера кадастровых кварталов, а также иные сведения, позволяющие определить местоположение территории, на которой выполняются комплексные кадастровые работы

Всего листов: 126

Лист 5

N п/п	Обозначение части (характерной точки) границы		Результат согласования (согласовано/ спорное)	Кадастровые номера или обозначения смежных земельных участков	Сведения о лице, представившем возражения	Реквизиты вступившего в законную силу судебного акта
	от т.	до т.				
1	2	3	4	5	6	7
41	н110У	н111У	Согласовано	47:05:1109001:25		
			Согласовано	Земли, государственная собственность на которые не разграничена		
42	н111У	н112У	Согласовано	47:05:1109001:25		
			Согласовано	47:05:1109001:26		
43	н112У	н106У	Согласовано	47:05:1109001:25		
			Согласовано	Земли, государственная собственность на которые не разграничена		
44	н111У	201	Согласовано	47:05:1109001:26		
			Согласовано	Земли, государственная собственность на которые не разграничена		
45	201	200	Согласовано	47:05:1109001:26		
			Согласовано	47:05:1109001:37 (1)		
46	200	199	Согласовано	47:05:1109001:26		
			Согласовано	47:05:1109001:37 (1)		
47	199	н113У	Согласовано	47:05:1109001:26		
			Согласовано	Земли, государственная собственность на которые не разграничена		
48	н113У	н114У	Согласовано	47:05:1109001:26		
			Согласовано	Земли, государственная собственность на которые не разграничена		
49	н114У	н112У	Согласовано	47:05:1109001:26		
			Согласовано	Земли, государственная собственность на которые не разграничена		

**АКТ  
СОГЛАСОВАНИЯ МЕСТОПОЛОЖЕНИЯ ГРАНИЦ ЗЕМЕЛЬНЫХ УЧАСТКОВ  
ПРИ ВЫПОЛНЕНИИ КОМПЛЕКСНЫХ КАДАСТРОВЫХ РАБОТ**

47:05:1109001

наименование субъекта Российской Федерации, муниципального образования, населенного пункта, уникальные учетные номера кадастровых кварталов, а также иные сведения, позволяющие определить местоположение территории, на которой выполняются комплексные кадастровые работы

Всего листов: 126

Лист 6

N п/п	Обозначение части (характерной точки) границы		Результат согласования (согласовано/ спорное)	Кадастровые номера или обозначения смежных земельных участков	Сведения о лице, представившем возражения	Реквизиты вступившего в законную силу судебного акта
	от г.	до г.				
1	2	3	4	5	6	7
50	206	21	Согласовано	47:05:1109001:12		
			Согласовано	47:05:1109001:37 (2)		
51	21	н115У	Согласовано	47:05:1109001:12		
			Согласовано	47:05:1109001:517		
52	н115У	н116У	Согласовано	47:05:1109001:12		
			Согласовано	Земли, государственная собственность на которые не разграничена		
53	н116У	н117У	Согласовано	47:05:1109001:12		
			Согласовано	Земли, государственная собственность на которые не разграничена		
54	н117У	н118У	Согласовано	47:05:1109001:12		
			Согласовано	Земли, государственная собственность на которые не разграничена		
55	н118У	н119У	Согласовано	47:05:1109001:12		
			Согласовано	47:05:1109001:23		
56	н119У	н120У	Согласовано	47:05:1109001:12		
			Согласовано	47:05:1109001:37 (2)		
57	н120У	205	Согласовано	47:05:1109001:12		
			Согласовано	47:05:1109001:37 (2)		
58	205	206	Согласовано	47:05:1109001:12		
			Согласовано	47:05:1109001:37 (2)		
59	н133У	114	Согласовано	47:05:1109001:10		
			Согласовано	Земли, государственная собственность на которые не разграничена		

**АКТ  
СОГЛАСОВАНИЯ МЕСТОПОЛОЖЕНИЯ ГРАНИЦ ЗЕМЕЛЬНЫХ УЧАСТКОВ  
ПРИ ВЫПОЛНЕНИИ КОМПЛЕКСНЫХ КАДАСТРОВЫХ РАБОТ**

47:05:1109001

наименование субъекта Российской Федерации, муниципального образования, населенного пункта, уникальные учетные номера кадастровых кварталов, а также иные сведения, позволяющие определить местоположение территории, на которой выполняются комплексные кадастровые работы

Всего листов: 126

Лист 7

N п/п	Обозначение части (характерной точки) границы		Результат согласования (согласовано/ спорное)	Кадастровые номера или обозначения смежных земельных участков	Сведения о лице, представившем возражения	Реквизиты вступившего в законную силу судебного акта
	от г.	до г.				
1	2	3	4	5	6	7
60	114	113	Согласовано	47:05:1109001:10		
			Согласовано	47:05:1109001:299 (2)		
61	113	112	Согласовано	47:05:1109001:10		
			Согласовано	47:05:1109001:299 (2)		
62	112	111	Согласовано	47:05:1109001:10		
			Согласовано	47:05:1109001:299 (2)		
63	111	н134У	Согласовано	47:05:1109001:10		
			Согласовано	Земли, государственная собственность на которые не разграничена		
64	н134У	н133У	Согласовано	47:05:1109001:10		
			Согласовано	Земли, государственная собственность на которые не разграничена		
65	1	89	Согласовано	47:05:1109001:27		
			Согласовано	47:05:1109001:517		
66	89	88	Согласовано	47:05:1109001:27		
			Согласовано	47:05:1109001:517		
67	88	87	Согласовано	47:05:1109001:27		
			Согласовано	47:05:1109001:517		
68	87	86	Согласовано	47:05:1109001:27		
			Согласовано	47:05:1109001:517		
69	86	85	Согласовано	47:05:1109001:27		
			Согласовано	47:05:1109001:517		
70	85	84	Согласовано	47:05:1109001:27		
			Согласовано	47:05:1109001:517		
71	84	н135У	Согласовано	47:05:1109001:27		
			Согласовано	47:05:1109001:21		

**АКТ  
СОГЛАСОВАНИЯ МЕСТОПОЛОЖЕНИЯ ГРАНИЦ ЗЕМЕЛЬНЫХ УЧАСТКОВ  
ПРИ ВЫПОЛНЕНИИ КОМПЛЕКСНЫХ КАДАСТРОВЫХ РАБОТ**

47:05:1109001

наименование субъекта Российской Федерации, муниципального образования, населенного пункта, уникальные учетные номера кадастровых кварталов, а также иные сведения, позволяющие определить местоположение территории, на которой выполняются комплексные кадастровые работы

Всего листов: 126

Лист 8

N п/п	Обозначение части (характерной точки) границы		Результат согласования (согласовано/ спорное)	Кадастровые номера или обозначения смежных земельных участков	Сведения о лице, представившем возражения	Реквизиты вступившего в законную силу судебного акта
	от г.	до г.				
1	2	3	4	5	6	7
72	н135У	н136У	Согласовано	47:05:1109001:27		
			Согласовано	Земли, государственная собственность на которые не разграничена		
73	н136У	н137У	Согласовано	47:05:1109001:27		
			Согласовано	Земли, государственная собственность на которые не разграничена		
74	н137У	н138У	Согласовано	47:05:1109001:27		
			Согласовано	Земли, государственная собственность на которые не разграничена		
75	н138У	н139У	Согласовано	47:05:1109001:27		
			Согласовано	Земли, государственная собственность на которые не разграничена		
76	н139У	1	Согласовано	47:05:1109001:27		
			Согласовано	Земли, государственная собственность на которые не разграничена		
77	н152У	53	Согласовано	47:05:1109001:30		
			Согласовано	47:05:1109001:517		
78	53	н153У	Согласовано	47:05:1109001:30		
			Согласовано	47:05:1109001:49		
79	н153У	н154У	Согласовано	47:05:1109001:30		
			Согласовано	Земли, государственная собственность на которые не разграничена		
80	н154У	63	Согласовано	47:05:1109001:30		
			Согласовано	47:05:1109001:517		

**АКТ  
СОГЛАСОВАНИЯ МЕСТОПОЛОЖЕНИЯ ГРАНИЦ ЗЕМЕЛЬНЫХ УЧАСТКОВ  
ПРИ ВЫПОЛНЕНИИ КОМПЛЕКСНЫХ КАДАСТРОВЫХ РАБОТ**

47:05:1109001

наименование субъекта Российской Федерации, муниципального образования, населенного пункта, уникальные учетные номера кадастровых кварталов, а также иные сведения, позволяющие определить местоположение территории, на которой выполняются комплексные кадастровые работы

Всего листов: 126

Лист 9

N п/п	Обозначение части (характерной точки) границы		Результат согласования (согласовано/ спорное)	Кадастровые номера или обозначения смежных земельных участков	Сведения о лице, представившем возражения	Реквизиты вступившего в законную силу судебного акта
	от г.	до г.				
1	2	3	4	5	6	7
81	63	62	Согласовано	47:05:1109001:30		
			Согласовано	47:05:1109001:517		
82	62	61	Согласовано	47:05:1109001:30		
			Согласовано	47:05:1109001:517		
83	61	60	Согласовано	47:05:1109001:30		
			Согласовано	47:05:1109001:517		
84	60	59	Согласовано	47:05:1109001:30		
			Согласовано	47:05:1109001:517		
85	59	58	Согласовано	47:05:1109001:30		
			Согласовано	47:05:1109001:517		
86	58	57	Согласовано	47:05:1109001:30		
			Согласовано	47:05:1109001:517		
87	57	56	Согласовано	47:05:1109001:30		
			Согласовано	47:05:1109001:517		
88	56	55	Согласовано	47:05:1109001:30		
			Согласовано	47:05:1109001:517		
89	55	54	Согласовано	47:05:1109001:30		
			Согласовано	47:05:1109001:517		
90	54	н152У	Согласовано	47:05:1109001:30		
			Согласовано	47:05:1109001:517		
91	н155У	н153У	Согласовано	47:05:1109001:49		
			Согласовано	Земли, государственная собственность на которые не разграничена		
92	н153У	53	Согласовано	47:05:1109001:49		
			Согласовано	47:05:1109001:95		

**АКТ  
СОГЛАСОВАНИЯ МЕСТОПОЛОЖЕНИЯ ГРАНИЦ ЗЕМЕЛЬНЫХ УЧАСТКОВ  
ПРИ ВЫПОЛНЕНИИ КОМПЛЕКСНЫХ КАДАСТРОВЫХ РАБОТ**

47:05:1109001

наименование субъекта Российской Федерации, муниципального образования, населенного пункта, уникальные учетные номера кадастровых кварталов, а также иные сведения, позволяющие определить местоположение территории, на которой выполняются комплексные кадастровые работы

					Всего листов: 126	Лист 10
N п/п	Обозначение части (характерной точки) границы		Результат согласования (согласовано/ спорное)	Кадастровые номера или обозначения смежных земельных участков	Сведения о лице, представившем возражения	Реквизиты вступившего в законную силу судебного акта
	от т.	до т.				
1	2	3	4	5	6	7
93	53	52	Согласовано	47:05:1109001:49		
			Согласовано	47:05:1109001:517		
94	52	51	Согласовано	47:05:1109001:49		
			Согласовано	47:05:1109001:517		
95	51	50	Согласовано	47:05:1109001:49		
			Согласовано	47:05:1109001:517		
96	50	49	Согласовано	47:05:1109001:49		
			Согласовано	47:05:1109001:517		
97	49	48	Согласовано	47:05:1109001:49		
			Согласовано	47:05:1109001:517		
98	48	н155У	Согласовано	47:05:1109001:49		
			Согласовано	Земли, государственная собственность на которые не разграничена		
99	1	2	Согласовано	47:05:1109001:517		
			Согласовано	Земли, государственная собственность на которые не разграничена		
100	2	3	Согласовано	47:05:1109001:517		
			Согласовано	Земли, государственная собственность на которые не разграничена		
101	3	4	Согласовано	47:05:1109001:517		
			Согласовано	Земли, государственная собственность на которые не разграничена		
102	4	5	Согласовано	47:05:1109001:517		
			Согласовано	Земли, государственная собственность на которые не разграничена		

**АКТ  
СОГЛАСОВАНИЯ МЕСТОПОЛОЖЕНИЯ ГРАНИЦ ЗЕМЕЛЬНЫХ УЧАСТКОВ  
ПРИ ВЫПОЛНЕНИИ КОМПЛЕКСНЫХ КАДАСТРОВЫХ РАБОТ**

47:05:1109001

наименование субъекта Российской Федерации, муниципального образования, населенного пункта, уникальные учетные номера кадастровых кварталов, а также иные сведения, позволяющие определить местоположение территории, на которой выполняются комплексные кадастровые работы

Всего листов: 126

Лист 11

N п/п	Обозначение части (характерной точки) границы		Результат согласования (согласовано/ спорное)	Кадастровые номера или обозначения смежных земельных участков	Сведения о лице, представившем возражения	Реквизиты вступившего в законную силу судебного акта
	от г.	до г.				
1	2	3	4	5	6	7
103	5	6	Согласовано	47:05:1109001:517		
			Согласовано	Земли, государственная собственность на которые не разграничена		
104	6	7	Согласовано	47:05:1109001:517		
			Согласовано	47:05:1109001:299 (2)		
105	7	8	Согласовано	47:05:1109001:517		
			Согласовано	47:05:1109001:299 (2)		
106	8	9	Согласовано	47:05:1109001:517		
			Согласовано	47:05:1109001:299 (2)		
107	9	10	Согласовано	47:05:1109001:517		
			Согласовано	Земли, государственная собственность на которые не разграничена		
108	10	11	Согласовано	47:05:1109001:517		
			Согласовано	Земли, государственная собственность на которые не разграничена		
109	11	12	Согласовано	47:05:1109001:517		
			Согласовано	Земли, государственная собственность на которые не разграничена		
110	12	13	Согласовано	47:05:1109001:517		
			Согласовано	Земли, государственная собственность на которые не разграничена		
111	13	14	Согласовано	47:05:1109001:517		
			Согласовано	Земли, государственная собственность на которые не разграничена		

**АКТ  
СОГЛАСОВАНИЯ МЕСТОПОЛОЖЕНИЯ ГРАНИЦ ЗЕМЕЛЬНЫХ УЧАСТКОВ  
ПРИ ВЫПОЛНЕНИИ КОМПЛЕКСНЫХ КАДАСТРОВЫХ РАБОТ**

47:05:1109001

наименование субъекта Российской Федерации, муниципального образования, населенного пункта, уникальные учетные номера кадастровых кварталов, а также иные сведения, позволяющие определить местоположение территории, на которой выполняются комплексные кадастровые работы

N п/п	Обозначение части (характерной точки) границы		Результат согласования (согласовано/ спорное)	Кадастровые номера или обозначения смежных земельных участков	Сведения о лице, представившем возражения	Реквизиты вступившего в законную силу судебного акта
	от г.	до г.				
1	2	3	4	5	6	7
112	14	15	Согласовано	47:05:1109001:517		
			Согласовано	Земли, государственная собственность на которые не разграничена		
113	15	187	Согласовано	47:05:1109001:517		
			Согласовано	Земли, государственная собственность на которые не разграничена		
114	187	16	Согласовано	47:05:1109001:517		
			Согласовано	Земли, государственная собственность на которые не разграничена		
115	187	—	Согласовано	47:05:1109001:517		
			Согласовано	47:05:1109001:28		
116	16	17	Согласовано	47:05:1109001:517		
			Согласовано	47:05:1109001:74		
117	17	18	Согласовано	47:05:1109001:517		
			Согласовано	47:05:1109001:9		
118	18	19	Согласовано	47:05:1109001:517		
			Согласовано	47:05:1109001:9		
119	19	20	Согласовано	47:05:1109001:517		
			Согласовано	47:05:1109001:9		
120	20	21	Согласовано	47:05:1109001:517		
			Согласовано	47:05:1109001:37 (2)		
121	н115У	22	Согласовано	47:05:1109001:517		
			Согласовано	Земли, государственная собственность на которые не разграничена		

**АКТ  
СОГЛАСОВАНИЯ МЕСТОПОЛОЖЕНИЯ ГРАНИЦ ЗЕМЕЛЬНЫХ УЧАСТКОВ  
ПРИ ВЫПОЛНЕНИИ КОМПЛЕКСНЫХ КАДАСТРОВЫХ РАБОТ**

47:05:1109001

наименование субъекта Российской Федерации, муниципального образования, населенного пункта, уникальные учетные номера кадастровых кварталов, а также иные сведения, позволяющие определить местоположение территории, на которой выполняются комплексные кадастровые работы

Всего листов: 126

Лист 13

N п/п	Обозначение части (характерной точки) границы		Результат согласования (согласовано/ спорное)	Кадастровые номера или обозначения смежных земельных участков	Сведения о лице, представившем возражения	Реквизиты вступившего в законную силу судебного акта
	от г.	до г.				
1	2	3	4	5	6	7
122	22	23	Согласовано	47:05:1109001:517		
			Согласовано	Земли, государственная собственность на которые не разграничена		
123	23	24	Согласовано	47:05:1109001:517		
			Согласовано	Земли, государственная собственность на которые не разграничена		
124	24	25	Согласовано	47:05:1109001:517		
			Согласовано	Земли, государственная собственность на которые не разграничена		
125	26	27	Согласовано	47:05:1109001:517		
			Согласовано	47:05:1109001:81		
126	27	28	Согласовано	47:05:1109001:517		
			Согласовано	Земли, государственная собственность на которые не разграничена		
127	28	29	Согласовано	47:05:1109001:517		
			Согласовано	Земли, государственная собственность на которые не разграничена		
128	29	30	Согласовано	47:05:1109001:517		
			Согласовано	Земли, государственная собственность на которые не разграничена		
129	30	31	Согласовано	47:05:1109001:517		
			Согласовано	Земли, государственная собственность на которые не разграничена		

**АКТ  
СОГЛАСОВАНИЯ МЕСТОПОЛОЖЕНИЯ ГРАНИЦ ЗЕМЕЛЬНЫХ УЧАСТКОВ  
ПРИ ВЫПОЛНЕНИИ КОМПЛЕКСНЫХ КАДАСТРОВЫХ РАБОТ**

47:05:1109001

наименование субъекта Российской Федерации, муниципального образования, населенного пункта, уникальные учетные номера кадастровых кварталов, а также иные сведения, позволяющие определить местоположение территории, на которой выполняются комплексные кадастровые работы

Всего листов: 126

Лист 14

N п/п	Обозначение части (характерной точки) границы		Результат согласования (согласовано/ спорное)	Кадастровые номера или обозначения смежных земельных участков	Сведения о лице, представившем возражения	Реквизиты вступившего в законную силу судебного акта
	от г.	до г.				
1	2	3	4	5	6	7
130	31	32	Согласовано	47:05:1109001:517		
			Согласовано	Земли, государственная собственность на которые не разграничена		
131	32	33	Согласовано	47:05:1109001:517		
			Согласовано	Земли, государственная собственность на которые не разграничена		
132	34	35	Согласовано	47:05:1109001:517		
			Согласовано	Земли, государственная собственность на которые не разграничена		
133	35	36	Согласовано	47:05:1109001:517		
			Согласовано	47:05:1109001:75		
134	36	37	Согласовано	47:05:1109001:517		
			Согласовано	47:05:1109001:75		
135	37	38	Согласовано	47:05:1109001:517		
			Согласовано	47:05:1109001:75		
136	38	39	Согласовано	47:05:1109001:517		
			Согласовано	47:05:1109001:299 (1)		
137	39	40	Согласовано	47:05:1109001:517		
			Согласовано	47:05:1109001:299 (1)		
138	40	41	Согласовано	47:05:1109001:517		
			Согласовано	47:05:1109001:299 (1)		
139	41	42	Согласовано	47:05:1109001:517		
			Согласовано	Земли, государственная собственность на которые не разграничена		

**АКТ  
СОГЛАСОВАНИЯ МЕСТОПОЛОЖЕНИЯ ГРАНИЦ ЗЕМЕЛЬНЫХ УЧАСТКОВ  
ПРИ ВЫПОЛНЕНИИ КОМПЛЕКСНЫХ КАДАСТРОВЫХ РАБОТ**

47:05:1109001

наименование субъекта Российской Федерации, муниципального образования, населенного пункта, уникальные учетные номера кадастровых кварталов, а также иные сведения, позволяющие определить местоположение территории, на которой выполняются комплексные кадастровые работы

Всего листов: 126

Лист 15

N п/п	Обозначение части (характерной точки) границы		Результат согласования (согласовано/ спорное)	Кадастровые номера или обозначения смежных земельных участков	Сведения о лице, представившем возражения	Реквизиты вступившего в законную силу судебного акта
	от г.	до г.				
1	2	3	4	5	6	7
140	42	43	Согласовано	47:05:1109001:517		
			Согласовано	Земли, государственная собственность на которые не разграничена		
141	43	44	Согласовано	47:05:1109001:517		
			Согласовано	Земли, государственная собственность на которые не разграничена		
142	44	45	Согласовано	47:05:1109001:517		
			Согласовано	Земли, государственная собственность на которые не разграничена		
143	45	46	Согласовано	47:05:1109001:517		
			Согласовано	47:05:1109001:48		
144	46	47	Согласовано	47:05:1109001:517		
			Согласовано	Земли, государственная собственность на которые не разграничена		
145	47	48	Согласовано	47:05:1109001:517		
			Согласовано	Земли, государственная собственность на которые не разграничена		
146	н154У	64	Согласовано	47:05:1109001:517		
			Согласовано	Земли, государственная собственность на которые не разграничена		
147	64	65	Согласовано	47:05:1109001:517		
			Согласовано	Земли, государственная собственность на которые не разграничена		

**АКТ  
СОГЛАСОВАНИЯ МЕСТОПОЛОЖЕНИЯ ГРАНИЦ ЗЕМЕЛЬНЫХ УЧАСТКОВ  
ПРИ ВЫПОЛНЕНИИ КОМПЛЕКСНЫХ КАДАСТРОВЫХ РАБОТ**

47:05:1109001

наименование субъекта Российской Федерации, муниципального образования, населенного пункта, уникальные учетные номера кадастровых кварталов, а также иные сведения, позволяющие определить местоположение территории, на которой выполняются комплексные кадастровые работы

Всего листов: 126

Лист 16

N п/п	Обозначение части (характерной точки) границы		Результат согласования (согласовано/ спорное)	Кадастровые номера или обозначения смежных земельных участков	Сведения о лице, представившем возражения	Реквизиты вступившего в законную силу судебного акта
	от г.	до г.				
1	2	3	4	5	6	7
148	65	66	Согласовано	47:05:1109001:517		
			Согласовано	Земли, государственная собственность на которые не разграничена		
149	66	67	Согласовано	47:05:1109001:517		
			Согласовано	47:05:1109001:50		
150	67	68	Согласовано	47:05:1109001:517		
			Согласовано	47:05:1109001:50		
151	68	69	Согласовано	47:05:1109001:517		
			Согласовано	Земли, государственная собственность на которые не разграничена		
152	69	70	Согласовано	47:05:1109001:517		
			Согласовано	Земли, государственная собственность на которые не разграничена		
153	70	71	Согласовано	47:05:1109001:517		
			Согласовано	Земли, государственная собственность на которые не разграничена		
154	71	72	Согласовано	47:05:1109001:517		
			Согласовано	Земли, государственная собственность на которые не разграничена		
155	72	73	Согласовано	47:05:1109001:517		
			Согласовано	Земли, государственная собственность на которые не разграничена		

**АКТ  
СОГЛАСОВАНИЯ МЕСТОПОЛОЖЕНИЯ ГРАНИЦ ЗЕМЕЛЬНЫХ УЧАСТКОВ  
ПРИ ВЫПОЛНЕНИИ КОМПЛЕКСНЫХ КАДАСТРОВЫХ РАБОТ**

47:05:1109001

наименование субъекта Российской Федерации, муниципального образования, населенного пункта, уникальные учетные номера кадастровых кварталов, а также иные сведения, позволяющие определить местоположение территории, на которой выполняются комплексные кадастровые работы

Всего листов: 126

Лист 17

N п/п	Обозначение части (характерной точки) границы		Результат согласования (согласовано/ спорное)	Кадастровые номера или обозначения смежных земельных участков	Сведения о лице, представившем возражения	Реквизиты вступившего в законную силу судебного акта
	от г.	до г.				
1	2	3	4	5	6	7
156	73	74	Согласовано	47:05:1109001:517		
			Согласовано	Земли, государственная собственность на которые не разграничена		
157	74	75	Согласовано	47:05:1109001:517		
			Согласовано	Земли, государственная собственность на которые не разграничена		
158	75	76	Согласовано	47:05:1109001:517		
			Согласовано	Земли, государственная собственность на которые не разграничена		
159	76	77	Согласовано	47:05:1109001:517		
			Согласовано	Земли, государственная собственность на которые не разграничена		
160	77	78	Согласовано	47:05:1109001:517		
			Согласовано	Земли, государственная собственность на которые не разграничена		
161	78	79	Согласовано	47:05:1109001:517		
			Согласовано	Земли, государственная собственность на которые не разграничена		
162	79	80	Согласовано	47:05:1109001:517		
			Согласовано	Земли, государственная собственность на которые не разграничена		
163	80	81	Согласовано	47:05:1109001:517		
			Согласовано	Земли, государственная собственность на которые не разграничена		

**АКТ  
СОГЛАСОВАНИЯ МЕСТОПОЛОЖЕНИЯ ГРАНИЦ ЗЕМЕЛЬНЫХ УЧАСТКОВ  
ПРИ ВЫПОЛНЕНИИ КОМПЛЕКСНЫХ КАДАСТРОВЫХ РАБОТ**

47:05:1109001

наименование субъекта Российской Федерации, муниципального образования, населенного пункта, уникальные учетные номера кадастровых кварталов, а также иные сведения, позволяющие определить местоположение территории, на которой выполняются комплексные кадастровые работы

Всего листов: 126

Лист 18

N п/п	Обозначение части (характерной точки) границы		Результат согласования (согласовано/ спорное)	Кадастровые номера или обозначения смежных земельных участков	Сведения о лице, представившем возражения	Реквизиты вступившего в законную силу судебного акта
	от г.	до г.				
1	2	3	4	5	6	7
164	33	34	Согласовано	47:05:1109001:517		
165	81	82	Согласовано	47:05:1109001:517		
166	82	83	Согласовано	47:05:1109001:517		
167	83	84	Согласовано	47:05:1109001:517		
168	90	17	Согласовано	47:05:1109001:74		
			Согласовано	47:05:1109001:9		
169	16	91	Согласовано	47:05:1109001:74		
			Согласовано	Земли, государственная собственность на которые не разграничена		
170	91	92	Согласовано	47:05:1109001:74		
			Согласовано	47:05:1109001:28		
171	92	186	Согласовано	47:05:1109001:74		
			Согласовано	47:05:1109001:28		
172	186	93	Согласовано	47:05:1109001:74		
			Согласовано	Земли, государственная собственность на которые не разграничена		
173	93	90	Согласовано	47:05:1109001:74		
			Согласовано	Земли, государственная собственность на которые не разграничена		
174	35	94	Согласовано	47:05:1109001:75		
			Согласовано	Земли, государственная собственность на которые не разграничена		
175	94	95	Согласовано	47:05:1109001:75		
			Согласовано	Земли, государственная собственность на которые не разграничена		

**АКТ  
СОГЛАСОВАНИЯ МЕСТОПОЛОЖЕНИЯ ГРАНИЦ ЗЕМЕЛЬНЫХ УЧАСТКОВ  
ПРИ ВЫПОЛНЕНИИ КОМПЛЕКСНЫХ КАДАСТРОВЫХ РАБОТ**

47:05:1109001

наименование субъекта Российской Федерации, муниципального образования, населенного пункта, уникальные учетные номера кадастровых кварталов, а также иные сведения, позволяющие определить местоположение территории, на которой выполняются комплексные кадастровые работы

Всего листов: 126

Лист 19

N п/п	Обозначение части (характерной точки) границы		Результат согласования (согласовано/ спорное)	Кадастровые номера или обозначения смежных земельных участков	Сведения о лице, представившем возражения	Реквизиты вступившего в законную силу судебного акта
	от г.	до г.				
1	2	3	4	5	6	7
176	95	96	Согласовано	47:05:1109001:75		
			Согласовано	Земли, государственная собственность на которые не разграничена		
177	96	97	Согласовано	47:05:1109001:75		
			Согласовано	Земли, государственная собственность на которые не разграничена		
178	97	98	Согласовано	47:05:1109001:75		
			Согласовано	Земли, государственная собственность на которые не разграничена		
179	98	99	Согласовано	47:05:1109001:75		
			Согласовано	Земли, государственная собственность на которые не разграничена		
180	99	100	Согласовано	47:05:1109001:75		
			Согласовано	47:05:1109001:77		
181	100	107	Согласовано	47:05:1109001:75		
			Согласовано	47:05:1109001:77		
182	107	101	Согласовано	47:05:1109001:75		
			Согласовано	47:05:1109001:299		
183	107	101	Согласовано	47:05:1109001:75		
			Согласовано	47:05:1109001:299 (1)		
184	101	38	Согласовано	47:05:1109001:75		
			Согласовано	47:05:1109001:299		
185	101	38	Согласовано	47:05:1109001:75		
			Согласовано	47:05:1109001:299 (1)		

**АКТ  
СОГЛАСОВАНИЯ МЕСТОПОЛОЖЕНИЯ ГРАНИЦ ЗЕМЕЛЬНЫХ УЧАСТКОВ  
ПРИ ВЫПОЛНЕНИИ КОМПЛЕКСНЫХ КАДАСТРОВЫХ РАБОТ**

47:05:1109001

наименование субъекта Российской Федерации, муниципального образования, населенного пункта, уникальные учетные номера кадастровых кварталов, а также иные сведения, позволяющие определить местоположение территории, на которой выполняются комплексные кадастровые работы

Всего листов: 126

Лист 20

N п/п	Обозначение части (характерной точки) границы		Результат согласования (согласовано/ спорное)	Кадастровые номера или обозначения смежных земельных участков	Сведения о лице, представившем возражения	Реквизиты вступившего в законную силу судебного акта
	от г.	до г.				
1	2	3	4	5	6	7
186	90	103	Согласовано	47:05:1109001:9		
			Согласовано	Земли, государственная собственность на которые не разграничена		
187	103	104	Согласовано	47:05:1109001:9		
			Согласовано	Земли, государственная собственность на которые не разграничена		
188	104	105	Согласовано	47:05:1109001:9		
			Согласовано	Земли, государственная собственность на которые не разграничена		
189	105	106	Согласовано	47:05:1109001:9		
			Согласовано	Земли, государственная собственность на которые не разграничена		
190	106	20	Согласовано	47:05:1109001:9		
			Согласовано	47:05:1109001:37		
191	106	20	Согласовано	47:05:1109001:9		
			Согласовано	47:05:1109001:37 (2)		
192	107	108	Согласовано	47:05:1109001:299 (1)		
			Согласовано	47:05:1109001:77		
193	108	109	Согласовано	47:05:1109001:299 (1)		
			Согласовано	47:05:1109001:77		
194	109	110	Согласовано	47:05:1109001:299 (1)		
			Согласовано	Земли, государственная собственность на которые не разграничена		

**АКТ  
СОГЛАСОВАНИЯ МЕСТОПОЛОЖЕНИЯ ГРАНИЦ ЗЕМЕЛЬНЫХ УЧАСТКОВ  
ПРИ ВЫПОЛНЕНИИ КОМПЛЕКСНЫХ КАДАСТРОВЫХ РАБОТ**

47:05:1109001

наименование субъекта Российской Федерации, муниципального образования, населенного пункта, уникальные учетные номера кадастровых кварталов, а также иные сведения, позволяющие определить местоположение территории, на которой выполняются комплексные кадастровые работы

Всего листов: 126

Лист 21

N п/п	Обозначение части (характерной точки) границы		Результат согласования (согласовано/ спорное)	Кадастровые номера или обозначения смежных земельных участков	Сведения о лице, представившем возражения	Реквизиты вступившего в законную силу судебного акта
	от т.	до т.				
1	2	3	4	5	6	7
195	110	41	Согласовано	47:05:1109001:299 (1)		
			Согласовано	Земли, государственная собственность на которые не разграничена		
196	114	190	Согласовано	47:05:1109001:299 (2)		
			Согласовано	Земли, государственная собственность на которые не разграничена		
197	190	115	Согласовано	47:05:1109001:299 (2)		
			Согласовано	47:05:1109001:28		
198	115	9	Согласовано	47:05:1109001:299 (2)		
			Согласовано	Земли, государственная собственность на которые не разграничена		
199	6	111	Согласовано	47:05:1109001:299 (2)		
			Согласовано	Земли, государственная собственность на которые не разграничена		
200	н206У	н207У	Согласовано	47:05:1109001:50		
			Согласовано	Земли, государственная собственность на которые не разграничена		
201	н207У	68	Согласовано	47:05:1109001:50		
			Согласовано	Земли, государственная собственность на которые не разграничена		
202	66	н208У	Согласовано	47:05:1109001:50		
			Согласовано	Земли, государственная собственность на которые не разграничена		

**АКТ  
СОГЛАСОВАНИЯ МЕСТОПОЛОЖЕНИЯ ГРАНИЦ ЗЕМЕЛЬНЫХ УЧАСТКОВ  
ПРИ ВЫПОЛНЕНИИ КОМПЛЕКСНЫХ КАДАСТРОВЫХ РАБОТ**

47:05:1109001

наименование субъекта Российской Федерации, муниципального образования, населенного пункта, уникальные учетные номера кадастровых кварталов, а также иные сведения, позволяющие определить местоположение территории, на которой выполняются комплексные кадастровые работы

Всего листов: 126

Лист 22

N п/п	Обозначение части (характерной точки) границы		Результат согласования (согласовано/ спорное)	Кадастровые номера или обозначения смежных земельных участков	Сведения о лице, представившем возражения	Реквизиты вступившего в законную силу судебного акта
	от г.	до г.				
1	2	3	4	5	6	7
203	н208У	н206У	Согласовано	47:05:1109001:50		
			Согласовано	47:05:1109001:20		
204	н209У	н206У	Согласовано	47:05:1109001:20		
			Согласовано	Земли, государственная собственность на которые не разграничена		
205	н208У	н210У	Согласовано	47:05:1109001:20		
			Согласовано	Земли, государственная собственность на которые не разграничена		
206	н210У	н211У	Согласовано	47:05:1109001:20		
			Согласовано	Земли, государственная собственность на которые не разграничена		
207	н211У	н212У	Согласовано	47:05:1109001:20		
			Согласовано	Земли, государственная собственность на которые не разграничена		
208	н212У	н213У	Согласовано	47:05:1109001:20		
			Согласовано	Земли, государственная собственность на которые не разграничена		
209	н213У	н214У	Согласовано	47:05:1109001:20		
			Согласовано	Земли, государственная собственность на которые не разграничена		
210	н214У	н209У	Согласовано	47:05:1109001:20		
			Согласовано	Земли, государственная собственность на которые не разграничена		

**АКТ  
СОГЛАСОВАНИЯ МЕСТОПОЛОЖЕНИЯ ГРАНИЦ ЗЕМЕЛЬНЫХ УЧАСТКОВ  
ПРИ ВЫПОЛНЕНИИ КОМПЛЕКСНЫХ КАДАСТРОВЫХ РАБОТ**

47:05:1109001

наименование субъекта Российской Федерации, муниципального образования, населенного пункта, уникальные учетные номера кадастровых кварталов, а также иные сведения, позволяющие определить местоположение территории, на которой выполняются комплексные кадастровые работы

Всего листов: 126

Лист 23

N п/п	Обозначение части (характерной точки) границы		Результат согласования (согласовано/ спорное)	Кадастровые номера или обозначения смежных земельных участков	Сведения о лице, представившем возражения	Реквизиты вступившего в законную силу судебного акта
	от г.	до г.				
1	2	3	4	5	6	7
211	716	715	Согласовано	47:05:1109002:97		
			Согласовано	47:05:0000000:5641 (2)		
212	715	714	Согласовано	47:05:1109002:97		
			Согласовано	47:05:0000000:5641 (2)		
213	714	713	Согласовано	47:05:1109002:97		
			Согласовано	47:05:0000000:5641 (2)		
214	713	н215У	Согласовано	47:05:1109002:97		
			Согласовано	47:05:0000000:5641 (2)		
215	н215У	н216У	Согласовано	47:05:1109002:97		
			Согласовано	47:05:1109001:32		
216	н216У	н217У	Согласовано	47:05:1109002:97		
			Согласовано	Земли, государственная собственность на которые не разграничена		
217	н217У	н218У	Согласовано	47:05:1109002:97		
			Согласовано	Земли, государственная собственность на которые не разграничена		
218	н218У	716	Согласовано	47:05:1109002:97		
			Согласовано	Земли, государственная собственность на которые не разграничена		
219	н231У	н232У	Согласовано	47:05:1109001:4		
			Согласовано	47:05:1109001:32		
220	н232У	н233У	Согласовано	47:05:1109001:4		
			Согласовано	47:05:1109001:31		

**АКТ  
СОГЛАСОВАНИЯ МЕСТОПОЛОЖЕНИЯ ГРАНИЦ ЗЕМЕЛЬНЫХ УЧАСТКОВ  
ПРИ ВЫПОЛНЕНИИ КОМПЛЕКСНЫХ КАДАСТРОВЫХ РАБОТ**

47:05:1109001

наименование субъекта Российской Федерации, муниципального образования, населенного пункта, уникальные учетные номера кадастровых кварталов, а также иные сведения, позволяющие определить местоположение территории, на которой выполняются комплексные кадастровые работы

Всего листов: 126

Лист 24

N п/п	Обозначение части (характерной точки) границы		Результат согласования (согласовано/ спорное)	Кадастровые номера или обозначения смежных земельных участков	Сведения о лице, представившем возражения	Реквизиты вступившего в законную силу судебного акта
	от г.	до г.				
1	2	3	4	5	6	7
221	н233У	н234У	Согласовано	47:05:1109001:4		
			Согласовано	Земли, государственная собственность на которые не разграничена		
222	н234У	н235У	Согласовано	47:05:1109001:4		
			Согласовано	Земли, государственная собственность на которые не разграничена		
223	н235У	н236У	Согласовано	47:05:1109001:4		
			Согласовано	Земли, государственная собственность на которые не разграничена		
224	н236У	н237У	Согласовано	47:05:1109001:4		
			Согласовано	Земли, государственная собственность на которые не разграничена		
225	н237У	н238У	Согласовано	47:05:1109001:4		
			Согласовано	Земли, государственная собственность на которые не разграничена		
226	н238У	н239У	Согласовано	47:05:1109001:4		
			Согласовано	Земли, государственная собственность на которые не разграничена		
227	н239У	710	Согласовано	47:05:1109001:4		
			Согласовано	47:05:0000000:5641 (2)		
228	710	н231У	Согласовано	47:05:1109001:4		
			Согласовано	47:05:0000000:5641 (2)		

**АКТ  
СОГЛАСОВАНИЯ МЕСТОПОЛОЖЕНИЯ ГРАНИЦ ЗЕМЕЛЬНЫХ УЧАСТКОВ  
ПРИ ВЫПОЛНЕНИИ КОМПЛЕКСНЫХ КАДАСТРОВЫХ РАБОТ**

47:05:1109001

наименование субъекта Российской Федерации, муниципального образования, населенного пункта, уникальные учетные номера кадастровых кварталов, а также иные сведения, позволяющие определить местоположение территории, на которой выполняются комплексные кадастровые работы

Всего листов: 126

Лист 25

N п/п	Обозначение части (характерной точки) границы		Результат согласования (согласовано/ спорное)	Кадастровые номера или обозначения смежных земельных участков	Сведения о лице, представившем возражения	Реквизиты вступившего в законную силу судебного акта
	от г.	до г.				
1	2	3	4	5	6	7
229	н233У	н264У	Согласовано	47:05:1109001:31		
			Согласовано	Земли, государственная собственность на которые не разграничена		
230	н264У	н265У	Согласовано	47:05:1109001:31		
			Согласовано	Земли, государственная собственность на которые не разграничена		
231	н265У	н266У	Согласовано	47:05:1109001:31		
			Согласовано	Земли, государственная собственность на которые не разграничена		
232	н266У	н267У	Согласовано	47:05:1109001:31		
			Согласовано	Земли, государственная собственность на которые не разграничена		
233	н267У	н268У	Согласовано	47:05:1109001:31		
			Согласовано	Земли, государственная собственность на которые не разграничена		
234	н268У	н269У	Согласовано	47:05:1109001:31		
			Согласовано	47:05:1109001:32		
235	н269У	н232У	Согласовано	47:05:1109001:31		
			Согласовано	47:05:1109001:32		
236	711	н231У	Согласовано	47:05:1109001:32		
			Согласовано	47:05:0000000:5641 (2)		
237	н268У	н216У	Согласовано	47:05:1109001:32		
			Согласовано	Земли, государственная собственность на которые не разграничена		

**АКТ  
СОГЛАСОВАНИЯ МЕСТОПОЛОЖЕНИЯ ГРАНИЦ ЗЕМЕЛЬНЫХ УЧАСТКОВ  
ПРИ ВЫПОЛНЕНИИ КОМПЛЕКСНЫХ КАДАСТРОВЫХ РАБОТ**

47:05:1109001

наименование субъекта Российской Федерации, муниципального образования, населенного пункта, уникальные учетные номера кадастровых кварталов, а также иные сведения, позволяющие определить местоположение территории, на которой выполняются комплексные кадастровые работы

Всего листов: 126

Лист 26

N п/п	Обозначение части (характерной точки) границы		Результат согласования (согласовано/ спорное)	Кадастровые номера или обозначения смежных земельных участков	Сведения о лице, представившем возражения	Реквизиты вступившего в законную силу судебного акта
	от г.	до г.				
1	2	3	4	5	6	7
238	н215У	712	Согласовано	47:05:1109001:32		
			Согласовано	47:05:0000000:5641 (2)		
239	712	711	Согласовано	47:05:1109001:32		
			Согласовано	47:05:0000000:5641 (2)		
240	144	143	Согласовано	47:05:1109001:40		
			Согласовано	47:05:1109001:2		
241	143	142	Согласовано	47:05:1109001:40		
			Согласовано	47:05:1109001:2		
242	142	н270У	Согласовано	47:05:1109001:40		
			Согласовано	47:05:1109001:2		
243	н270У	н271У	Согласовано	47:05:1109001:40		
			Согласовано	Земли, государственная собственность на которые не разграничена		
244	н271У	н272У	Согласовано	47:05:1109001:40		
			Согласовано	Земли, государственная собственность на которые не разграничена		
245	н272У	н273У	Согласовано	47:05:1109001:40		
			Согласовано	Земли, государственная собственность на которые не разграничена		
246	н273У	н274У	Согласовано	47:05:1109001:40		
			Согласовано	Земли, государственная собственность на которые не разграничена		
247	н274У	н275У	Согласовано	47:05:1109001:40		
			Согласовано	Земли, государственная собственность на которые не разграничена		

**АКТ  
СОГЛАСОВАНИЯ МЕСТОПОЛОЖЕНИЯ ГРАНИЦ ЗЕМЕЛЬНЫХ УЧАСТКОВ  
ПРИ ВЫПОЛНЕНИИ КОМПЛЕКСНЫХ КАДАСТРОВЫХ РАБОТ**

47:05:1109001

наименование субъекта Российской Федерации, муниципального образования, населенного пункта, уникальные учетные номера кадастровых кварталов, а также иные сведения, позволяющие определить местоположение территории, на которой выполняются комплексные кадастровые работы

Всего листов: 126

Лист 27

N п/п	Обозначение части (характерной точки) границы		Результат согласования (согласовано/ спорное)	Кадастровые номера или обозначения смежных земельных участков	Сведения о лице, представившем возражения	Реквизиты вступившего в законную силу судебного акта
	от г.	до г.				
1	2	3	4	5	6	7
248	н275У	н276У	Согласовано	47:05:1109001:40		
			Согласовано	Земли, государственная собственность на которые не разграничена		
249	н276У	н277У	Согласовано	47:05:1109001:40		
			Согласовано	Земли, государственная собственность на которые не разграничена		
250	н277У	н278У	Согласовано	47:05:1109001:40		
			Согласовано	47:05:1109001:2		
251	н278У	144	Согласовано	47:05:1109001:40		
			Согласовано	47:05:1109001:2		
252	н283У	н284У	Согласовано	47:05:1109001:19		
			Согласовано	Земли, государственная собственность на которые не разграничена		
253	н284У	н285У	Согласовано	47:05:1109001:19		
			Согласовано	Земли, государственная собственность на которые не разграничена		
254	н285У	139	Согласовано	47:05:1109001:19		
			Согласовано	Земли, государственная собственность на которые не разграничена		
255	139	н286У	Согласовано	47:05:1109001:19		
			Согласовано	47:05:1109001:78		
256	н286У	н283У	Согласовано	47:05:1109001:19		
			Согласовано	Земли, государственная собственность на которые не разграничена		

**АКТ  
СОГЛАСОВАНИЯ МЕСТОПОЛОЖЕНИЯ ГРАНИЦ ЗЕМЕЛЬНЫХ УЧАСТКОВ  
ПРИ ВЫПОЛНЕНИИ КОМПЛЕКСНЫХ КАДАСТРОВЫХ РАБОТ**

47:05:1109001

наименование субъекта Российской Федерации, муниципального образования, населенного пункта, уникальные учетные номера кадастровых кварталов, а также иные сведения, позволяющие определить местоположение территории, на которой выполняются комплексные кадастровые работы

Всего листов: 126

Лист 28

N п/п	Обозначение части (характерной точки) границы		Результат согласования (согласовано/ спорное)	Кадастровые номера или обозначения смежных земельных участков	Сведения о лице, представившем возражения	Реквизиты вступившего в законную силу судебного акта
	от г.	до г.				
1	2	3	4	5	6	7
257	н295У	н296У	Согласовано	47:05:1109001:5		
			Согласовано	47:05:1109001:66		
258	н296У	н297У	Согласовано	47:05:1109001:5		
			Согласовано	Земли, государственная собственность на которые не разграничена		
259	н298У	н295У	Согласовано	47:05:1109001:5		
			Согласовано	47:05:1109001:29		
260	н297У	н298У	Согласовано	47:05:1109001:5		
261	н299У	н300У	Согласовано	47:05:1109001:7		
			Согласовано	Земли, государственная собственность на которые не разграничена		
262	н300У	н301У	Согласовано	47:05:1109001:7		
			Согласовано	Земли, государственная собственность на которые не разграничена		
263	н301У	311	Согласовано	47:05:1109001:7		
			Согласовано	47:05:0000000:5686		
264	311	310	Согласовано	47:05:1109001:7		
			Согласовано	47:05:0000000:5686		
265	310	н302У	Согласовано	47:05:1109001:7		
			Согласовано	47:05:1109001:66		
266	н302У	н303У	Согласовано	47:05:1109001:7		
			Согласовано	47:05:1109001:66		
267	н303У	н299У	Согласовано	47:05:1109001:7		
			Согласовано	Земли, государственная собственность на которые не разграничена		

**АКТ  
СОГЛАСОВАНИЯ МЕСТОПОЛОЖЕНИЯ ГРАНИЦ ЗЕМЕЛЬНЫХ УЧАСТКОВ  
ПРИ ВЫПОЛНЕНИИ КОМПЛЕКСНЫХ КАДАСТРОВЫХ РАБОТ**

47:05:1109001

наименование субъекта Российской Федерации, муниципального образования, населенного пункта, уникальные учетные номера кадастровых кварталов, а также иные сведения, позволяющие определить местоположение территории, на которой выполняются комплексные кадастровые работы

Всего листов: 126

Лист 29

N п/п	Обозначение части (характерной точки) границы		Результат согласования (согласовано/ спорное)	Кадастровые номера или обозначения смежных земельных участков	Сведения о лице, представившем возражения	Реквизиты вступившего в законную силу судебного акта
	от г.	до г.				
1	2	3	4	5	6	7
268	310	309	Согласовано	47:05:1109001:66		
			Согласовано	47:05:0000000:5686		
269	309	308	Согласовано	47:05:1109001:66		
			Согласовано	47:05:0000000:5686		
270	308	307	Согласовано	47:05:1109001:66		
			Согласовано	47:05:0000000:5686		
271	307	н304У	Согласовано	47:05:1109001:66		
			Согласовано	Земли, государственная собственность на которые не разграничена		
272	н304У	н305У	Согласовано	47:05:1109001:66		
			Согласовано	Земли, государственная собственность на которые не разграничена		
273	н305У	н306У	Согласовано	47:05:1109001:66		
			Согласовано	Земли, государственная собственность на которые не разграничена		
274	н306У	н307У	Согласовано	47:05:1109001:66		
			Согласовано	47:05:1109001:29		
275	н307У	н308У	Согласовано	47:05:1109001:66		
			Согласовано	47:05:1109001:29		
276	н308У	н295У	Согласовано	47:05:1109001:66		
			Согласовано	47:05:1109001:29		
277	н296У	н309У	Согласовано	47:05:1109001:66		
			Согласовано	Земли, государственная собственность на которые не разграничена		

**АКТ  
СОГЛАСОВАНИЯ МЕСТОПОЛОЖЕНИЯ ГРАНИЦ ЗЕМЕЛЬНЫХ УЧАСТКОВ  
ПРИ ВЫПОЛНЕНИИ КОМПЛЕКСНЫХ КАДАСТРОВЫХ РАБОТ**

47:05:1109001

наименование субъекта Российской Федерации, муниципального образования, населенного пункта, уникальные учетные номера кадастровых кварталов, а также иные сведения, позволяющие определить местоположение территории, на которой выполняются комплексные кадастровые работы

Всего листов: 126

Лист 30

N п/п	Обозначение части (характерной точки) границы		Результат согласования (согласовано/ спорное)	Кадастровые номера или обозначения смежных земельных участков	Сведения о лице, представившем возражения	Реквизиты вступившего в законную силу судебного акта
	от г.	до г.				
1	2	3	4	5	6	7
278	н309У	н303У	Согласовано	47:05:1109001:66		
			Согласовано	Земли, государственная собственность на которые не разграничена		
279	116	117	Согласовано	47:05:1109001:81		
			Согласовано	Земли, государственная собственность на которые не разграничена		
280	117	118	Согласовано	47:05:1109001:81		
			Согласовано	Земли, государственная собственность на которые не разграничена		
281	118	119	Согласовано	47:05:1109001:81		
			Согласовано	Земли, государственная собственность на которые не разграничена		
282	119	120	Согласовано	47:05:1109001:81		
			Согласовано	Земли, государственная собственность на которые не разграничена		
283	120	27	Согласовано	47:05:1109001:81		
			Согласовано	Земли, государственная собственность на которые не разграничена		
284	н93У	124	Согласовано	47:05:1109001:81		
			Согласовано	Земли, государственная собственность на которые не разграничена		
285	124	125	Согласовано	47:05:1109001:81		
			Согласовано	Земли, государственная собственность на которые не разграничена		

**АКТ  
СОГЛАСОВАНИЯ МЕСТОПОЛОЖЕНИЯ ГРАНИЦ ЗЕМЕЛЬНЫХ УЧАСТКОВ  
ПРИ ВЫПОЛНЕНИИ КОМПЛЕКСНЫХ КАДАСТРОВЫХ РАБОТ**

47:05:1109001

наименование субъекта Российской Федерации, муниципального образования, населенного пункта, уникальные учетные номера кадастровых кварталов, а также иные сведения, позволяющие определить местоположение территории, на которой выполняются комплексные кадастровые работы

Всего листов: 126

Лист 31

N п/п	Обозначение части (характерной точки) границы		Результат согласования (согласовано/ спорное)	Кадастровые номера или обозначения смежных земельных участков	Сведения о лице, представившем возражения	Реквизиты вступившего в законную силу судебного акта
	от г.	до г.				
1	2	3	4	5	6	7
286	125	126	Согласовано	47:05:1109001:81		
			Согласовано	47:05:1109001:13		
287	126	127	Согласовано	47:05:1109001:81		
			Согласовано	47:05:1109001:13		
288	127	128	Согласовано	47:05:1109001:81		
			Согласовано	47:05:1109001:13		
289	128	116	Согласовано	47:05:1109001:81		
			Согласовано	47:05:1109001:39		
290	129	135	Согласовано	47:05:1109001:72		
			Согласовано	Земли, государственная собственность на которые не разграничена		
291	135	130	Согласовано	47:05:1109001:72		
			Согласовано	47:05:1109001:78		
292	130	131	Согласовано	47:05:1109001:72		
			Согласовано	47:05:1109001:78		
293	131	134	Согласовано	47:05:1109001:72		
			Согласовано	Земли, государственная собственность на которые не разграничена		
294	134	132	Согласовано	47:05:1109001:72		
			Согласовано	Земли, государственная собственность на которые не разграничена		
295	132	129	Согласовано	47:05:1109001:72		
			Согласовано	Земли, государственная собственность на которые не разграничена		

**АКТ  
СОГЛАСОВАНИЯ МЕСТОПОЛОЖЕНИЯ ГРАНИЦ ЗЕМЕЛЬНЫХ УЧАСТКОВ  
ПРИ ВЫПОЛНЕНИИ КОМПЛЕКСНЫХ КАДАСТРОВЫХ РАБОТ**

47:05:1109001

наименование субъекта Российской Федерации, муниципального образования, населенного пункта, уникальные учетные номера кадастровых кварталов, а также иные сведения, позволяющие определить местоположение территории, на которой выполняются комплексные кадастровые работы

Всего листов: 126

Лист 32

N п/п	Обозначение части (характерной точки) границы		Результат согласования (согласовано/ спорное)	Кадастровые номера или обозначения смежных земельных участков	Сведения о лице, представившем возражения	Реквизиты вступившего в законную силу судебного акта
	от т.	до т.				
1	2	3	4	5	6	7
296	133	131	Согласовано	47:05:1109001:78		
			Согласовано	Земли, государственная собственность на которые не разграничена		
297	135	136	Согласовано	47:05:1109001:78		
			Согласовано	Земли, государственная собственность на которые не разграничена		
298	136	137	Согласовано	47:05:1109001:78		
			Согласовано	47:05:1109001:39		
299	137	138	Согласовано	47:05:1109001:78		
			Согласовано	47:05:1109001:39		
300	138	н318У	Согласовано	47:05:1109001:78		
			Согласовано	Земли, государственная собственность на которые не разграничена		
301	н318У	н319У	Согласовано	47:05:1109001:78		
			Согласовано	47:05:1109001:290		
302	н319У	139	Согласовано	47:05:1109001:78		
			Согласовано	Земли, государственная собственность на которые не разграничена		
303	н286У	133	Согласовано	47:05:1109001:78		
			Согласовано	Земли, государственная собственность на которые не разграничена		
304	140	141	Согласовано	47:05:1109001:2		
			Согласовано	Земли, государственная собственность на которые не разграничена		

**АКТ  
СОГЛАСОВАНИЯ МЕСТОПОЛОЖЕНИЯ ГРАНИЦ ЗЕМЕЛЬНЫХ УЧАСТКОВ  
ПРИ ВЫПОЛНЕНИИ КОМПЛЕКСНЫХ КАДАСТРОВЫХ РАБОТ**

47:05:1109001

наименование субъекта Российской Федерации, муниципального образования, населенного пункта, уникальные учетные номера кадастровых кварталов, а также иные сведения, позволяющие определить местоположение территории, на которой выполняются комплексные кадастровые работы

Всего листов: 126

Лист 33

N п/п	Обозначение части (характерной точки) границы		Результат согласования (согласовано/ спорное)	Кадастровые номера или обозначения смежных земельных участков	Сведения о лице, представившем возражения	Реквизиты вступившего в законную силу судебного акта
	от г.	до г.				
1	2	3	4	5	6	7
305	141	н270У	Согласовано	47:05:1109001:2		
			Согласовано	Земли, государственная собственность на которые не разграничена		
306	н277У	145	Согласовано	47:05:1109001:2		
			Согласовано	Земли, государственная собственность на которые не разграничена		
307	145	146	Согласовано	47:05:1109001:2		
			Согласовано	Земли, государственная собственность на которые не разграничена		
308	146	147	Согласовано	47:05:1109001:2		
			Согласовано	47:05:1109001:286		
309	147	140	Согласовано	47:05:1109001:2		
			Согласовано	Земли, государственная собственность на которые не разграничена		
310	148	147	Согласовано	47:05:1109001:286		
			Согласовано	Земли, государственная собственность на которые не разграничена		
311	146	149	Согласовано	47:05:1109001:286		
			Согласовано	Земли, государственная собственность на которые не разграничена		
312	149	150	Согласовано	47:05:1109001:286		
			Согласовано	Земли, государственная собственность на которые не разграничена		

**АКТ  
СОГЛАСОВАНИЯ МЕСТОПОЛОЖЕНИЯ ГРАНИЦ ЗЕМЕЛЬНЫХ УЧАСТКОВ  
ПРИ ВЫПОЛНЕНИИ КОМПЛЕКСНЫХ КАДАСТРОВЫХ РАБОТ**

47:05:1109001

наименование субъекта Российской Федерации, муниципального образования, населенного пункта, уникальные учетные номера кадастровых кварталов, а также иные сведения, позволяющие определить местоположение территории, на которой выполняются комплексные кадастровые работы

Всего листов: 126

Лист 34

N п/п	Обозначение части (характерной точки) границы		Результат согласования (согласовано/ спорное)	Кадастровые номера или обозначения смежных земельных участков	Сведения о лице, представившем возражения	Реквизиты вступившего в законную силу судебного акта
	от г.	до г.				
1	2	3	4	5	6	7
313	150	151	Согласовано	47:05:1109001:286		
			Согласовано	Земли, государственная собственность на которые не разграничена		
314	151	736	Согласовано	47:05:1109001:286		
			Согласовано	Земли, государственная собственность на которые не разграничена		
315	736	152	Согласовано	47:05:1109001:286		
			Согласовано	47:05:0000000:5647		
316	736	152	Согласовано	47:05:1109001:286		
			Согласовано	47:05:0000000:5641 (2)		
317	152	735	Согласовано	47:05:1109001:286		
			Согласовано	47:05:0000000:5647		
318	152	735	Согласовано	47:05:1109001:286		
			Согласовано	47:05:0000000:5641 (2)		
319	735	153	Согласовано	47:05:1109001:286		
			Согласовано	Земли, государственная собственность на которые не разграничена		
320	153	724	Согласовано	47:05:1109001:286		
			Согласовано	Земли, государственная собственность на которые не разграничена		
321	724	154	Согласовано	47:05:1109001:286		
			Согласовано	47:05:0000000:5647		
322	724	154	Согласовано	47:05:1109001:286		
			Согласовано	47:05:0000000:5641 (2)		

**АКТ  
СОГЛАСОВАНИЯ МЕСТОПОЛОЖЕНИЯ ГРАНИЦ ЗЕМЕЛЬНЫХ УЧАСТКОВ  
ПРИ ВЫПОЛНЕНИИ КОМПЛЕКСНЫХ КАДАСТРОВЫХ РАБОТ**

47:05:1109001

наименование субъекта Российской Федерации, муниципального образования, населенного пункта, уникальные учетные номера кадастровых кварталов, а также иные сведения, позволяющие определить местоположение территории, на которой выполняются комплексные кадастровые работы

Всего листов: 126

Лист 35

N п/п	Обозначение части (характерной точки) границы		Результат согласования (согласовано/ спорное)	Кадастровые номера или обозначения смежных земельных участков	Сведения о лице, представившем возражения	Реквизиты вступившего в законную силу судебного акта
	от т.	до т.				
1	2	3	4	5	6	7
323	154	155	Согласовано	47:05:1109001:286		
			Согласовано	47:05:1109001:285		
324	155	156	Согласовано	47:05:1109001:286		
			Согласовано	47:05:1109001:285		
325	156	157	Согласовано	47:05:1109001:286		
			Согласовано	47:05:1109001:287		
326	157	158	Согласовано	47:05:1109001:286		
			Согласовано	47:05:1109001:287		
327	158	159	Согласовано	47:05:1109001:286		
			Согласовано	47:05:1109001:287		
328	159	160	Согласовано	47:05:1109001:286		
			Согласовано	47:05:1109001:287		
329	160	161	Согласовано	47:05:1109001:286		
			Согласовано	47:05:1109001:285		
330	161	162	Согласовано	47:05:1109001:286		
			Согласовано	47:05:1109001:285		
331	162	163	Согласовано	47:05:1109001:286		
			Согласовано	47:05:1109001:285		
332	163	164	Согласовано	47:05:1109001:286		
			Согласовано	47:05:0000000:5647		
333	163	164	Согласовано	47:05:1109001:286		
			Согласовано	47:05:0000000:5641 (2)		
334	164	165	Согласовано	47:05:1109001:286		
			Согласовано	47:05:1109001:515		
335	165	166	Согласовано	47:05:1109001:286		
			Согласовано	47:05:1109001:284		

**АКТ  
СОГЛАСОВАНИЯ МЕСТОПОЛОЖЕНИЯ ГРАНИЦ ЗЕМЕЛЬНЫХ УЧАСТКОВ  
ПРИ ВЫПОЛНЕНИИ КОМПЛЕКСНЫХ КАДАСТРОВЫХ РАБОТ**

47:05:1109001

наименование субъекта Российской Федерации, муниципального образования, населенного пункта, уникальные учетные номера кадастровых кварталов, а также иные сведения, позволяющие определить местоположение территории, на которой выполняются комплексные кадастровые работы

Всего листов: 126

Лист 36

N п/п	Обозначение части (характерной точки) границы		Результат согласования (согласовано/ спорное)	Кадастровые номера или обозначения смежных земельных участков	Сведения о лице, представившем возражения	Реквизиты вступившего в законную силу судебного акта
	от т.	до т.				
1	2	3	4	5	6	7
336	166	167	Согласовано	47:05:1109001:286		
			Согласовано	47:05:1109001:288		
337	167	148	Согласовано	47:05:1109001:286		
			Согласовано	47:05:1109001:288		
338	168	169	Согласовано	47:05:1109001:286		
			Согласовано	Земли, государственная собственность на которые не разграничена		
339	169	170	Согласовано	47:05:1109001:286		
			Согласовано	Земли, государственная собственность на которые не разграничена		
340	170	171	Согласовано	47:05:1109001:286		
			Согласовано	Земли, государственная собственность на которые не разграничена		
341	171	168	Согласовано	47:05:1109001:286		
			Согласовано	Земли, государственная собственность на которые не разграничена		
342	172	421	Согласовано	47:05:1109001:54		
			Согласовано	47:05:0000000:5601 (2)		
343	175	176	Согласовано	47:05:1109001:54		
			Согласовано	Земли, государственная собственность на которые не разграничена		
344	176	177	Согласовано	47:05:1109001:54		
			Согласовано	Земли, государственная собственность на которые не разграничена		

**АКТ  
СОГЛАСОВАНИЯ МЕСТОПОЛОЖЕНИЯ ГРАНИЦ ЗЕМЕЛЬНЫХ УЧАСТКОВ  
ПРИ ВЫПОЛНЕНИИ КОМПЛЕКСНЫХ КАДАСТРОВЫХ РАБОТ**

47:05:1109001

наименование субъекта Российской Федерации, муниципального образования, населенного пункта, уникальные учетные номера кадастровых кварталов, а также иные сведения, позволяющие определить местоположение территории, на которой выполняются комплексные кадастровые работы

Всего листов: 126

Лист 37

N п/п	Обозначение части (характерной точки) границы		Результат согласования (согласовано/ спорное)	Кадастровые номера или обозначения смежных земельных участков	Сведения о лице, представившем возражения	Реквизиты вступившего в законную силу судебного акта
	от г.	до г.				
1	2	3	4	5	6	7
345	177	178	Согласовано	47:05:1109001:54		
			Согласовано	Земли, государственная собственность на которые не разграничена		
346	178	179	Согласовано	47:05:1109001:54		
			Согласовано	Земли, государственная собственность на которые не разграничена		
347	179	180	Согласовано	47:05:1109001:54		
			Согласовано	Земли, государственная собственность на которые не разграничена		
348	180	181	Согласовано	47:05:1109001:54		
			Согласовано	Земли, государственная собственность на которые не разграничена		
349	181	422	Согласовано	47:05:1109001:54		
			Согласовано	Земли, государственная собственность на которые не разграничена		
350	422	172	Согласовано	47:05:1109001:54		
			Согласовано	47:05:0000000:5601 (2)		
351	91	187	Согласовано	47:05:1109001:28		
			Согласовано	Земли, государственная собственность на которые не разграничена		
352	187	188	Согласовано	47:05:1109001:28		
			Согласовано	Земли, государственная собственность на которые не разграничена		

**АКТ  
СОГЛАСОВАНИЯ МЕСТОПОЛОЖЕНИЯ ГРАНИЦ ЗЕМЕЛЬНЫХ УЧАСТКОВ  
ПРИ ВЫПОЛНЕНИИ КОМПЛЕКСНЫХ КАДАСТРОВЫХ РАБОТ**

47:05:1109001

наименование субъекта Российской Федерации, муниципального образования, населенного пункта, уникальные учетные номера кадастровых кварталов, а также иные сведения, позволяющие определить местоположение территории, на которой выполняются комплексные кадастровые работы

Всего листов: 126

Лист 38

N п/п	Обозначение части (характерной точки) границы		Результат согласования (согласовано/ спорное)	Кадастровые номера или обозначения смежных земельных участков	Сведения о лице, представившем возражения	Реквизиты вступившего в законную силу судебного акта
	от г.	до г.				
1	2	3	4	5	6	7
353	188	189	Согласовано	47:05:1109001:28		
			Согласовано	Земли, государственная собственность на которые не разграничена		
354	189	115	Согласовано	47:05:1109001:28		
			Согласовано	Земли, государственная собственность на которые не разграничена		
355	190	191	Согласовано	47:05:1109001:28		
			Согласовано	Земли, государственная собственность на которые не разграничена		
356	191	186	Согласовано	47:05:1109001:28		
			Согласовано	Земли, государственная собственность на которые не разграничена		
357	192	46	Согласовано	47:05:1109001:48		
			Согласовано	Земли, государственная собственность на которые не разграничена		
358	45	193	Согласовано	47:05:1109001:48		
			Согласовано	Земли, государственная собственность на которые не разграничена		
359	193	194	Согласовано	47:05:1109001:48		
			Согласовано	Земли, государственная собственность на которые не разграничена		
360	194	195	Согласовано	47:05:1109001:48		
			Согласовано	Земли, государственная собственность на которые не разграничена		

**АКТ  
СОГЛАСОВАНИЯ МЕСТОПОЛОЖЕНИЯ ГРАНИЦ ЗЕМЕЛЬНЫХ УЧАСТКОВ  
ПРИ ВЫПОЛНЕНИИ КОМПЛЕКСНЫХ КАДАСТРОВЫХ РАБОТ**

47:05:1109001

наименование субъекта Российской Федерации, муниципального образования, населенного пункта, уникальные учетные номера кадастровых кварталов, а также иные сведения, позволяющие определить местоположение территории, на которой выполняются комплексные кадастровые работы

Всего листов: 126

Лист 39

N п/п	Обозначение части (характерной точки) границы		Результат согласования (согласовано/ спорное)	Кадастровые номера или обозначения смежных земельных участков	Сведения о лице, представившем возражения	Реквизиты вступившего в законную силу судебного акта
	от г.	до г.				
1	2	3	4	5	6	7
361	195	196	Согласовано	47:05:1109001:48		
			Согласовано	Земли, государственная собственность на которые не разграничена		
362	195	—	Согласовано	47:05:1109001:48		
			Согласовано	47:05:1109001:1		
363	196	192	Согласовано	47:05:1109001:48		
			Согласовано	Земли, государственная собственность на которые не разграничена		
364	н320У	116	Согласовано	47:05:1109001:39		
			Согласовано	Земли, государственная собственность на которые не разграничена		
365	128	н321У	Согласовано	47:05:1109001:39		
			Согласовано	47:05:1109001:13		
366	н321У	138	Согласовано	47:05:1109001:39		
			Согласовано	Земли, государственная собственность на которые не разграничена		
367	136	н322У	Согласовано	47:05:1109001:39		
			Согласовано	Земли, государственная собственность на которые не разграничена		
368	н322У	н323У	Согласовано	47:05:1109001:39		
			Согласовано	Земли, государственная собственность на которые не разграничена		

**АКТ  
СОГЛАСОВАНИЯ МЕСТОПОЛОЖЕНИЯ ГРАНИЦ ЗЕМЕЛЬНЫХ УЧАСТКОВ  
ПРИ ВЫПОЛНЕНИИ КОМПЛЕКСНЫХ КАДАСТРОВЫХ РАБОТ**

47:05:1109001

наименование субъекта Российской Федерации, муниципального образования, населенного пункта, уникальные учетные номера кадастровых кварталов, а также иные сведения, позволяющие определить местоположение территории, на которой выполняются комплексные кадастровые работы

Всего листов: 126

Лист 40

N п/п	Обозначение части (характерной точки) границы		Результат согласования (согласовано/ спорное)	Кадастровые номера или обозначения смежных земельных участков	Сведения о лице, представившем возражения	Реквизиты вступившего в законную силу судебного акта
	от т.	до т.				
1	2	3	4	5	6	7
369	н323У	н320У	Согласовано	47:05:1109001:39		
			Согласовано	Земли, государственная собственность на которые не разграничена		
370	125	н324У	Согласовано	47:05:1109001:13		
			Согласовано	Земли, государственная собственность на которые не разграничена		
371	н324У	н325У	Согласовано	47:05:1109001:13		
			Согласовано	Земли, государственная собственность на которые не разграничена		
372	н325У	н326У	Согласовано	47:05:1109001:13		
			Согласовано	Земли, государственная собственность на которые не разграничена		
373	н326У	н321У	Согласовано	47:05:1109001:13		
			Согласовано	Земли, государственная собственность на которые не разграничена		
374	198	199	Согласовано	47:05:1109001:37 (1)		
			Согласовано	Земли, государственная собственность на которые не разграничена		
375	201	202	Согласовано	47:05:1109001:37 (1)		
			Согласовано	Земли, государственная собственность на которые не разграничена		
376	197	198	Согласовано	47:05:1109001:37 (1)		
377	202	203	Согласовано	47:05:1109001:37 (1)		
378	203	197	Согласовано	47:05:1109001:37 (1)		

**АКТ  
СОГЛАСОВАНИЯ МЕСТОПОЛОЖЕНИЯ ГРАНИЦ ЗЕМЕЛЬНЫХ УЧАСТКОВ  
ПРИ ВЫПОЛНЕНИИ КОМПЛЕКСНЫХ КАДАСТРОВЫХ РАБОТ**

47:05:1109001

наименование субъекта Российской Федерации, муниципального образования, населенного пункта, уникальные учетные номера кадастровых кварталов, а также иные сведения, позволяющие определить местоположение территории, на которой выполняются комплексные кадастровые работы

Всего листов: 126

Лист 41

N п/п	Обозначение части (характерной точки) границы		Результат согласования (согласовано/ спорное)	Кадастровые номера или обозначения смежных земельных участков	Сведения о лице, представившем возражения	Реквизиты вступившего в законную силу судебного акта
	от г.	до г.				
1	2	3	4	5	6	7
379	204	н119У	Согласовано	47:05:1109001:37 (2)		
			Согласовано	47:05:1109001:23		
380	106	207	Согласовано	47:05:1109001:37 (2)		
			Согласовано	Земли, государственная собственность на которые не разграничена		
381	207	204	Согласовано	47:05:1109001:37 (2)		
			Согласовано	Земли, государственная собственность на которые не разграничена		
382	н336У	209	Согласовано	47:05:1109001:37 (3)		
			Согласовано	Земли, государственная собственность на которые не разграничена		
383	209	210	Согласовано	47:05:1109001:37 (3)		
			Согласовано	Земли, государственная собственность на которые не разграничена		
384	210	198	Согласовано	47:05:1109001:37 (3)		
			Согласовано	Земли, государственная собственность на которые не разграничена		
385	197	н335У	Согласовано	47:05:1109001:37 (3)		
386	н335У	н336У	Согласовано	47:05:1109001:37 (3)		
387	198	197	Согласовано	47:05:1109001:37 (3)		
388	н119У	204	Согласовано	47:05:1109001:23		
			Согласовано	47:05:1109001:37		

**АКТ  
СОГЛАСОВАНИЯ МЕСТОПОЛОЖЕНИЯ ГРАНИЦ ЗЕМЕЛЬНЫХ УЧАСТКОВ  
ПРИ ВЫПОЛНЕНИИ КОМПЛЕКСНЫХ КАДАСТРОВЫХ РАБОТ**

47:05:1109001

наименование субъекта Российской Федерации, муниципального образования, населенного пункта, уникальные учетные номера кадастровых кварталов, а также иные сведения, позволяющие определить местоположение территории, на которой выполняются комплексные кадастровые работы

Всего листов: 126

Лист 42

N п/п	Обозначение части (характерной точки) границы		Результат согласования (согласовано/ спорное)	Кадастровые номера или обозначения смежных земельных участков	Сведения о лице, представившем возражения	Реквизиты вступившего в законную силу судебного акта
	от г.	до г.				
1	2	3	4	5	6	7
389	204	н337У	Согласовано	47:05:1109001:23		
			Согласовано	Земли, государственная собственность на которые не разграничена		
390	н337У	н338У	Согласовано	47:05:1109001:23		
			Согласовано	Земли, государственная собственность на которые не разграничена		
391	н338У	н339У	Согласовано	47:05:1109001:23		
			Согласовано	Земли, государственная собственность на которые не разграничена		
392	н339У	н340У	Согласовано	47:05:1109001:23		
			Согласовано	47:05:1109001:514		
393	н340У	н118У	Согласовано	47:05:1109001:23		
			Согласовано	Земли, государственная собственность на которые не разграничена		
394	211	165	Согласовано	47:05:1109001:515		
			Согласовано	47:05:1109001:284		
395	165	164	Согласовано	47:05:1109001:515		
			Согласовано	Земли, государственная собственность на которые не разграничена		
396	164	722	Согласовано	47:05:1109001:515		
			Согласовано	47:05:0000000:5641 (2)		
397	722	212	Согласовано	47:05:1109001:515		
			Согласовано	Земли, государственная собственность на которые не разграничена		

**АКТ  
СОГЛАСОВАНИЯ МЕСТОПОЛОЖЕНИЯ ГРАНИЦ ЗЕМЕЛЬНЫХ УЧАСТКОВ  
ПРИ ВЫПОЛНЕНИИ КОМПЛЕКСНЫХ КАДАСТРОВЫХ РАБОТ**

47:05:1109001

наименование субъекта Российской Федерации, муниципального образования, населенного пункта, уникальные учетные номера кадастровых кварталов, а также иные сведения, позволяющие определить местоположение территории, на которой выполняются комплексные кадастровые работы

Всего листов: 126

Лист 43

N п/п	Обозначение части (характерной точки) границы		Результат согласования (согласовано/ спорное)	Кадастровые номера или обозначения смежных земельных участков	Сведения о лице, представившем возражения	Реквизиты вступившего в законную силу судебного акта
	от г.	до г.				
1	2	3	4	5	6	7
398	212	211	Согласовано	47:05:1109001:515		
399	213	214	Согласовано	47:05:1109001:73		
			Согласовано	Земли, государственная собственность на которые не разграничена		
400	214	215	Согласовано	47:05:1109001:73		
			Согласовано	Земли, государственная собственность на которые не разграничена		
401	215	216	Согласовано	47:05:1109001:73		
			Согласовано	Земли, государственная собственность на которые не разграничена		
402	216	217	Согласовано	47:05:1109001:73		
			Согласовано	Земли, государственная собственность на которые не разграничена		
403	217	702	Согласовано	47:05:1109001:73		
			Согласовано	Земли, государственная собственность на которые не разграничена		
404	702	218	Согласовано	47:05:1109001:73		
			Согласовано	47:05:0000000:5641 (2)		
405	218	219	Согласовано	47:05:1109001:73		
			Согласовано	47:05:0000000:5641 (2)		
406	219	701	Согласовано	47:05:1109001:73		
			Согласовано	47:05:0000000:5641 (2)		

**АКТ  
СОГЛАСОВАНИЯ МЕСТОПОЛОЖЕНИЯ ГРАНИЦ ЗЕМЕЛЬНЫХ УЧАСТКОВ  
ПРИ ВЫПОЛНЕНИИ КОМПЛЕКСНЫХ КАДАСТРОВЫХ РАБОТ**

47:05:1109001

наименование субъекта Российской Федерации, муниципального образования, населенного пункта, уникальные учетные номера кадастровых кварталов, а также иные сведения, позволяющие определить местоположение территории, на которой выполняются комплексные кадастровые работы

Всего листов: 126

Лист 44

N п/п	Обозначение части (характерной точки) границы		Результат согласования (согласовано/ спорное)	Кадастровые номера или обозначения смежных земельных участков	Сведения о лице, представившем возражения	Реквизиты вступившего в законную силу судебного акта
	от г.	до г.				
1	2	3	4	5	6	7
407	701	213	Согласовано	47:05:1109001:73		
			Согласовано	Земли, государственная собственность на которые не разграничена		
408	220	776	Согласовано	47:05:1109001:44		
			Согласовано	Земли, государственная собственность на которые не разграничена		
409	776	221	Согласовано	47:05:1109001:44		
			Согласовано	47:05:0000000:5641 (2)		
410	221	222	Согласовано	47:05:1109001:44		
			Согласовано	47:05:0000000:5641 (2)		
411	222	775	Согласовано	47:05:1109001:44		
			Согласовано	47:05:0000000:5641 (2)		
412	775	223	Согласовано	47:05:1109001:44		
			Согласовано	Земли, государственная собственность на которые не разграничена		
413	223	220	Согласовано	47:05:1109001:44		
			Согласовано	Земли, государственная собственность на которые не разграничена		
414	224	225	Согласовано	47:05:1109001:64		
			Согласовано	Земли, государственная собственность на которые не разграничена		
415	225	226	Согласовано	47:05:1109001:64		
			Согласовано	Земли, государственная собственность на которые не разграничена		

**АКТ  
СОГЛАСОВАНИЯ МЕСТОПОЛОЖЕНИЯ ГРАНИЦ ЗЕМЕЛЬНЫХ УЧАСТКОВ  
ПРИ ВЫПОЛНЕНИИ КОМПЛЕКСНЫХ КАДАСТРОВЫХ РАБОТ**

47:05:1109001

наименование субъекта Российской Федерации, муниципального образования, населенного пункта, уникальные учетные номера кадастровых кварталов, а также иные сведения, позволяющие определить местоположение территории, на которой выполняются комплексные кадастровые работы

Всего листов: 126

Лист 45

N п/п	Обозначение части (характерной точки) границы		Результат согласования (согласовано/ спорное)	Кадастровые номера или обозначения смежных земельных участков	Сведения о лице, представившем возражения	Реквизиты вступившего в законную силу судебного акта
	от г.	до г.				
1	2	3	4	5	6	7
416	226	227	Согласовано	47:05:1109001:64		
			Согласовано	Земли, государственная собственность на которые не разграничена		
417	227	771	Согласовано	47:05:1109001:64		
			Согласовано	Земли, государственная собственность на которые не разграничена		
418	771	228	Согласовано	47:05:1109001:64		
			Согласовано	47:05:0000000:5641 (2)		
419	228	770	Согласовано	47:05:1109001:64		
			Согласовано	47:05:0000000:5641 (2)		
420	770	229	Согласовано	47:05:1109001:64		
			Согласовано	Земли, государственная собственность на которые не разграничена		
421	229	230	Согласовано	47:05:1109001:64		
			Согласовано	Земли, государственная собственность на которые не разграничена		
422	230	231	Согласовано	47:05:1109001:64		
			Согласовано	Земли, государственная собственность на которые не разграничена		
423	231	224	Согласовано	47:05:1109001:64		
			Согласовано	Земли, государственная собственность на которые не разграничена		

**АКТ  
СОГЛАСОВАНИЯ МЕСТОПОЛОЖЕНИЯ ГРАНИЦ ЗЕМЕЛЬНЫХ УЧАСТКОВ  
ПРИ ВЫПОЛНЕНИИ КОМПЛЕКСНЫХ КАДАСТРОВЫХ РАБОТ**

47:05:1109001

наименование субъекта Российской Федерации, муниципального образования, населенного пункта, уникальные учетные номера кадастровых кварталов, а также иные сведения, позволяющие определить местоположение территории, на которой выполняются комплексные кадастровые работы

Всего листов: 126

Лист 46

N п/п	Обозначение части (характерной точки) границы		Результат согласования (согласовано/ спорное)	Кадастровые номера или обозначения смежных земельных участков	Сведения о лице, представившем возражения	Реквизиты вступившего в законную силу судебного акта
	от г.	до г.				
1	2	3	4	5	6	7
424	232	786	Согласовано	47:05:1109001:82		
			Согласовано	Земли, государственная собственность на которые не разграничена		
425	786	233	Согласовано	47:05:1109001:82		
			Согласовано	47:05:0000000:5641		
426	786	233	Согласовано	47:05:1109001:82		
			Согласовано	47:05:0000000:5641 (2)		
427	233	234	Согласовано	47:05:1109001:82		
			Согласовано	47:05:0000000:5641		
428	233	234	Согласовано	47:05:1109001:82		
			Согласовано	47:05:0000000:5641 (2)		
429	234	787	Согласовано	47:05:1109001:82		
			Согласовано	47:05:0000000:5641		
430	234	787	Согласовано	47:05:1109001:82		
			Согласовано	47:05:0000000:5641 (2)		
431	787	235	Согласовано	47:05:1109001:82		
			Согласовано	Земли, государственная собственность на которые не разграничена		
432	235	232	Согласовано	47:05:1109001:82		
			Согласовано	Земли, государственная собственность на которые не разграничена		
433	256	257	Согласовано	47:05:1109001:69		
			Согласовано	Земли, государственная собственность на которые не разграничена		

**АКТ  
СОГЛАСОВАНИЯ МЕСТОПОЛОЖЕНИЯ ГРАНИЦ ЗЕМЕЛЬНЫХ УЧАСТКОВ  
ПРИ ВЫПОЛНЕНИИ КОМПЛЕКСНЫХ КАДАСТРОВЫХ РАБОТ**

47:05:1109001

наименование субъекта Российской Федерации, муниципального образования, населенного пункта, уникальные учетные номера кадастровых кварталов, а также иные сведения, позволяющие определить местоположение территории, на которой выполняются комплексные кадастровые работы

Всего листов: 126

Лист 47

N п/п	Обозначение части (характерной точки) границы		Результат согласования (согласовано/ спорное)	Кадастровые номера или обозначения смежных земельных участков	Сведения о лице, представившем возражения	Реквизиты вступившего в законную силу судебного акта
	от г.	до г.				
1	2	3	4	5	6	7
434	257	258	Согласовано	47:05:1109001:69		
			Согласовано	Земли, государственная собственность на которые не разграничена		
435	258	259	Согласовано	47:05:1109001:69		
			Согласовано	Земли, государственная собственность на которые не разграничена		
436	259	260	Согласовано	47:05:1109001:69		
			Согласовано	Земли, государственная собственность на которые не разграничена		
437	260	261	Согласовано	47:05:1109001:69		
			Согласовано	Земли, государственная собственность на которые не разграничена		
438	261	278	Согласовано	47:05:1109001:69		
			Согласовано	Земли, государственная собственность на которые не разграничена		
439	278	262	Согласовано	47:05:1109001:69		
			Согласовано	47:05:0000000:5686		
440	262	263	Согласовано	47:05:1109001:69		
			Согласовано	47:05:0000000:5686		
441	263	256	Согласовано	47:05:1109001:69		
			Согласовано	47:05:0000000:5686		
442	264	265	Согласовано	47:05:1109001:284		
			Согласовано	47:05:1109001:288		
443	265	266	Согласовано	47:05:1109001:284		
			Согласовано	47:05:1109001:288		

**АКТ  
СОГЛАСОВАНИЯ МЕСТОПОЛОЖЕНИЯ ГРАНИЦ ЗЕМЕЛЬНЫХ УЧАСТКОВ  
ПРИ ВЫПОЛНЕНИИ КОМПЛЕКСНЫХ КАДАСТРОВЫХ РАБОТ**

47:05:1109001

наименование субъекта Российской Федерации, муниципального образования, населенного пункта, уникальные учетные номера кадастровых кварталов, а также иные сведения, позволяющие определить местоположение территории, на которой выполняются комплексные кадастровые работы

					Всего листов: 126	Лист 48
N п/п	Обозначение части (характерной точки) границы		Результат согласования (согласовано/ спорное)	Кадастровые номера или обозначения смежных земельных участков	Сведения о лице, представившем возражения	Реквизиты вступившего в законную силу судебного акта
	от г.	до г.				
1	2	3	4	5	6	7
444	266	267	Согласовано	47:05:1109001:284		
			Согласовано	47:05:1109001:288		
445	267	268	Согласовано	47:05:1109001:284		
			Согласовано	47:05:1109001:288		
446	268	269	Согласовано	47:05:1109001:284		
			Согласовано	47:05:1109001:288		
447	269	166	Согласовано	47:05:1109001:284		
			Согласовано	47:05:1109001:288		
448	166	165	Согласовано	47:05:1109001:284		
			Согласовано	47:05:1109001:5641		
449	165	211	Согласовано	47:05:1109001:284		
			Согласовано	47:05:1109001:5641		
450	211	270	Согласовано	47:05:1109001:284		
			Согласовано	Земли, государственная собственность на которые не разграничена		
451	270	264	Согласовано	47:05:1109001:284		
			Согласовано	Земли, государственная собственность на которые не разграничена		
452	271	272	Согласовано	47:05:1109001:511		
			Согласовано	Земли, государственная собственность на которые не разграничена		
453	272	273	Согласовано	47:05:1109001:511		
			Согласовано	Земли, государственная собственность на которые не разграничена		

**АКТ  
СОГЛАСОВАНИЯ МЕСТОПОЛОЖЕНИЯ ГРАНИЦ ЗЕМЕЛЬНЫХ УЧАСТКОВ  
ПРИ ВЫПОЛНЕНИИ КОМПЛЕКСНЫХ КАДАСТРОВЫХ РАБОТ**

47:05:1109001

наименование субъекта Российской Федерации, муниципального образования, населенного пункта, уникальные учетные номера кадастровых кварталов, а также иные сведения, позволяющие определить местоположение территории, на которой выполняются комплексные кадастровые работы

Всего листов: 126

Лист 49

N п/п	Обозначение части (характерной точки) границы		Результат согласования (согласовано/ спорное)	Кадастровые номера или обозначения смежных земельных участков	Сведения о лице, представившем возражения	Реквизиты вступившего в законную силу судебного акта
	от г.	до г.				
1	2	3	4	5	6	7
454	273	н341У	Согласовано	47:05:1109001:511		
			Согласовано	Земли, государственная собственность на которые не разграничена		
455	н341У	н342У	Согласовано	47:05:1109001:511		
			Согласовано	47:05:0000000:5641 (1)		
456	н342У	274	Согласовано	47:05:1109001:511		
			Согласовано	Земли, государственная собственность на которые не разграничена		
457	274	—	Согласовано	47:05:1109001:511		
			Согласовано	47:05:0000000:5641 (1)		
458	274	271	Согласовано	47:05:1109001:511		
459	275	276	Согласовано	47:05:0000000:5686		
			Согласовано	Земли, государственная собственность на которые не разграничена		
460	276	277	Согласовано	47:05:0000000:5686		
			Согласовано	Земли, государственная собственность на которые не разграничена		
461	277	256	Согласовано	47:05:0000000:5686		
			Согласовано	Земли, государственная собственность на которые не разграничена		
462	278	279	Согласовано	47:05:0000000:5686		
			Согласовано	Земли, государственная собственность на которые не разграничена		

**АКТ  
СОГЛАСОВАНИЯ МЕСТОПОЛОЖЕНИЯ ГРАНИЦ ЗЕМЕЛЬНЫХ УЧАСТКОВ  
ПРИ ВЫПОЛНЕНИИ КОМПЛЕКСНЫХ КАДАСТРОВЫХ РАБОТ**

47:05:1109001

наименование субъекта Российской Федерации, муниципального образования, населенного пункта, уникальные учетные номера кадастровых кварталов, а также иные сведения, позволяющие определить местоположение территории, на которой выполняются комплексные кадастровые работы

Всего листов: 126

Лист 50

N п/п	Обозначение части (характерной точки) границы		Результат согласования (согласовано/ спорное)	Кадастровые номера или обозначения смежных земельных участков	Сведения о лице, представившем возражения	Реквизиты вступившего в законную силу судебного акта
	от г.	до г.				
1	2	3	4	5	6	7
463	279	280	Согласовано	47:05:0000000:5686		
			Согласовано	Земли, государственная собственность на которые не разграничена		
464	280	281	Согласовано	47:05:0000000:5686		
			Согласовано	Земли, государственная собственность на которые не разграничена		
465	281	282	Согласовано	47:05:0000000:5686		
			Согласовано	Земли, государственная собственность на которые не разграничена		
466	282	283	Согласовано	47:05:0000000:5686		
			Согласовано	Земли, государственная собственность на которые не разграничена		
467	283	284	Согласовано	47:05:0000000:5686		
			Согласовано	Земли, государственная собственность на которые не разграничена		
468	284	285	Согласовано	47:05:0000000:5686		
			Согласовано	Земли, государственная собственность на которые не разграничена		
469	285	286	Согласовано	47:05:0000000:5686		
			Согласовано	Земли, государственная собственность на которые не разграничена		
470	286	287	Согласовано	47:05:0000000:5686		
			Согласовано	Земли, государственная собственность на которые не разграничена		

**АКТ  
СОГЛАСОВАНИЯ МЕСТОПОЛОЖЕНИЯ ГРАНИЦ ЗЕМЕЛЬНЫХ УЧАСТКОВ  
ПРИ ВЫПОЛНЕНИИ КОМПЛЕКСНЫХ КАДАСТРОВЫХ РАБОТ**

47:05:1109001

наименование субъекта Российской Федерации, муниципального образования, населенного пункта, уникальные учетные номера кадастровых кварталов, а также иные сведения, позволяющие определить местоположение территории, на которой выполняются комплексные кадастровые работы

Всего листов: 126

Лист 51

N п/п	Обозначение части (характерной точки) границы		Результат согласования (согласовано/ спорное)	Кадастровые номера или обозначения смежных земельных участков	Сведения о лице, представившем возражения	Реквизиты вступившего в законную силу судебного акта
	от г.	до г.				
1	2	3	4	5	6	7
471	287	288	Согласовано	47:05:0000000:5686		
			Согласовано	Земли, государственная собственность на которые не разграничена		
472	288	289	Согласовано	47:05:0000000:5686		
			Согласовано	Земли, государственная собственность на которые не разграничена		
473	289	290	Согласовано	47:05:0000000:5686		
			Согласовано	Земли, государственная собственность на которые не разграничена		
474	290	291	Согласовано	47:05:0000000:5686		
			Согласовано	Земли, государственная собственность на которые не разграничена		
475	291	292	Согласовано	47:05:0000000:5686		
			Согласовано	Земли, государственная собственность на которые не разграничена		
476	292	293	Согласовано	47:05:0000000:5686		
			Согласовано	47:05:1109002:33		
477	293	294	Согласовано	47:05:0000000:5686		
			Согласовано	Земли, государственная собственность на которые не разграничена		
478	294	295	Согласовано	47:05:0000000:5686		
			Согласовано	Земли, государственная собственность на которые не разграничена		

**АКТ  
СОГЛАСОВАНИЯ МЕСТОПОЛОЖЕНИЯ ГРАНИЦ ЗЕМЕЛЬНЫХ УЧАСТКОВ  
ПРИ ВЫПОЛНЕНИИ КОМПЛЕКСНЫХ КАДАСТРОВЫХ РАБОТ**

47:05:1109001

наименование субъекта Российской Федерации, муниципального образования, населенного пункта, уникальные учетные номера кадастровых кварталов, а также иные сведения, позволяющие определить местоположение территории, на которой выполняются комплексные кадастровые работы

Всего листов: 126

Лист 52

N п/п	Обозначение части (характерной точки) границы		Результат согласования (согласовано/ спорное)	Кадастровые номера или обозначения смежных земельных участков	Сведения о лице, представившем возражения	Реквизиты вступившего в законную силу судебного акта
	от г.	до г.				
1	2	3	4	5	6	7
479	295	296	Согласовано	47:05:0000000:5686		
			Согласовано	Земли, государственная собственность на которые не разграничена		
480	296	297	Согласовано	47:05:0000000:5686		
			Согласовано	Земли, государственная собственность на которые не разграничена		
481	297	298	Согласовано	47:05:0000000:5686		
			Согласовано	Земли, государственная собственность на которые не разграничена		
482	298	299	Согласовано	47:05:0000000:5686		
			Согласовано	Земли, государственная собственность на которые не разграничена		
483	299	300	Согласовано	47:05:0000000:5686		
			Согласовано	Земли, государственная собственность на которые не разграничена		
484	300	301	Согласовано	47:05:0000000:5686		
			Согласовано	Земли, государственная собственность на которые не разграничена		
485	301	302	Согласовано	47:05:0000000:5686		
			Согласовано	Земли, государственная собственность на которые не разграничена		
486	302	303	Согласовано	47:05:0000000:5686		
			Согласовано	Земли, государственная собственность на которые не разграничена		

**АКТ  
СОГЛАСОВАНИЯ МЕСТОПОЛОЖЕНИЯ ГРАНИЦ ЗЕМЕЛЬНЫХ УЧАСТКОВ  
ПРИ ВЫПОЛНЕНИИ КОМПЛЕКСНЫХ КАДАСТРОВЫХ РАБОТ**

47:05:1109001

наименование субъекта Российской Федерации, муниципального образования, населенного пункта, уникальные учетные номера кадастровых кварталов, а также иные сведения, позволяющие определить местоположение территории, на которой выполняются комплексные кадастровые работы

Всего листов: 126

Лист 53

N п/п	Обозначение части (характерной точки) границы		Результат согласования (согласовано/ спорное)	Кадастровые номера или обозначения смежных земельных участков	Сведения о лице, представившем возражения	Реквизиты вступившего в законную силу судебного акта
	от г.	до г.				
1	2	3	4	5	6	7
487	303	304	Согласовано	47:05:0000000:5686		
			Согласовано	Земли, государственная собственность на которые не разграничена		
488	304	305	Согласовано	47:05:0000000:5686		
			Согласовано	Земли, государственная собственность на которые не разграничена		
489	305	306	Согласовано	47:05:0000000:5686		
			Согласовано	Земли, государственная собственность на которые не разграничена		
490	306	307	Согласовано	47:05:0000000:5686		
			Согласовано	Земли, государственная собственность на которые не разграничена		
491	н301У	312	Согласовано	47:05:0000000:5686		
			Согласовано	Земли, государственная собственность на которые не разграничена		
492	312	313	Согласовано	47:05:0000000:5686		
			Согласовано	Земли, государственная собственность на которые не разграничена		
493	313	314	Согласовано	47:05:0000000:5686		
			Согласовано	Земли, государственная собственность на которые не разграничена		
494	314	275	Согласовано	47:05:0000000:5686		
			Согласовано	Земли, государственная собственность на которые не разграничена		

**АКТ  
СОГЛАСОВАНИЯ МЕСТОПОЛОЖЕНИЯ ГРАНИЦ ЗЕМЕЛЬНЫХ УЧАСТКОВ  
ПРИ ВЫПОЛНЕНИИ КОМПЛЕКСНЫХ КАДАСТРОВЫХ РАБОТ**

47:05:1109001

наименование субъекта Российской Федерации, муниципального образования, населенного пункта, уникальные учетные номера кадастровых кварталов, а также иные сведения, позволяющие определить местоположение территории, на которой выполняются комплексные кадастровые работы

Всего листов: 126

Лист 54

N п/п	Обозначение части (характерной точки) границы		Результат согласования (согласовано/ спорное)	Кадастровые номера или обозначения смежных земельных участков	Сведения о лице, представившем возражения	Реквизиты вступившего в законную силу судебного акта
	от г.	до г.				
1	2	3	4	5	6	7
495	315	316	Согласовано	47:05:0000000:5601 (1)		
			Согласовано	Земли, государственная собственность на которые не разграничена		
496	316	317	Согласовано	47:05:0000000:5601 (1)		
			Согласовано	Земли, государственная собственность на которые не разграничена		
497	317	318	Согласовано	47:05:0000000:5601 (1)		
			Согласовано	Земли, государственная собственность на которые не разграничена		
498	318	319	Согласовано	47:05:0000000:5601 (1)		
			Согласовано	Земли, государственная собственность на которые не разграничена		
499	319	320	Согласовано	47:05:0000000:5601 (1)		
			Согласовано	Земли, государственная собственность на которые не разграничена		
500	320	321	Согласовано	47:05:0000000:5601 (1)		
			Согласовано	Земли, государственная собственность на которые не разграничена		
501	321	322	Согласовано	47:05:0000000:5601 (1)		
			Согласовано	Земли, государственная собственность на которые не разграничена		
502	322	323	Согласовано	47:05:0000000:5601 (1)		
			Согласовано	Земли, государственная собственность на которые не разграничена		

**АКТ  
СОГЛАСОВАНИЯ МЕСТОПОЛОЖЕНИЯ ГРАНИЦ ЗЕМЕЛЬНЫХ УЧАСТКОВ  
ПРИ ВЫПОЛНЕНИИ КОМПЛЕКСНЫХ КАДАСТРОВЫХ РАБОТ**

47:05:1109001

наименование субъекта Российской Федерации, муниципального образования, населенного пункта, уникальные учетные номера кадастровых кварталов, а также иные сведения, позволяющие определить местоположение территории, на которой выполняются комплексные кадастровые работы

Всего листов: 126

Лист 55

N п/п	Обозначение части (характерной точки) границы		Результат согласования (согласовано/ спорное)	Кадастровые номера или обозначения смежных земельных участков	Сведения о лице, представившем возражения	Реквизиты вступившего в законную силу судебного акта
	от г.	до г.				
1	2	3	4	5	6	7
503	323	324	Согласовано	47:05:0000000:5601 (1)		
			Согласовано	Земли, государственная собственность на которые не разграничена		
504	324	325	Согласовано	47:05:0000000:5601 (1)		
			Согласовано	Земли, государственная собственность на которые не разграничена		
505	325	326	Согласовано	47:05:0000000:5601 (1)		
			Согласовано	Земли, государственная собственность на которые не разграничена		
506	326	327	Согласовано	47:05:0000000:5601 (1)		
			Согласовано	Земли, государственная собственность на которые не разграничена		
507	327	328	Согласовано	47:05:0000000:5601 (1)		
			Согласовано	Земли, государственная собственность на которые не разграничена		
508	328	329	Согласовано	47:05:0000000:5601 (1)		
			Согласовано	Земли, государственная собственность на которые не разграничена		
509	329	330	Согласовано	47:05:0000000:5601 (1)		
			Согласовано	Земли, государственная собственность на которые не разграничена		
510	330	331	Согласовано	47:05:0000000:5601 (1)		
			Согласовано	Земли, государственная собственность на которые не разграничена		

**АКТ  
СОГЛАСОВАНИЯ МЕСТОПОЛОЖЕНИЯ ГРАНИЦ ЗЕМЕЛЬНЫХ УЧАСТКОВ  
ПРИ ВЫПОЛНЕНИИ КОМПЛЕКСНЫХ КАДАСТРОВЫХ РАБОТ**

47:05:1109001

наименование субъекта Российской Федерации, муниципального образования, населенного пункта, уникальные учетные номера кадастровых кварталов, а также иные сведения, позволяющие определить местоположение территории, на которой выполняются комплексные кадастровые работы

Всего листов: 126

Лист 56

N п/п	Обозначение части (характерной точки) границы		Результат согласования (согласовано/ спорное)	Кадастровые номера или обозначения смежных земельных участков	Сведения о лице, представившем возражения	Реквизиты вступившего в законную силу судебного акта
	от г.	до г.				
1	2	3	4	5	6	7
511	331	332	Согласовано	47:05:0000000:5601 (1)		
			Согласовано	Земли, государственная собственность на которые не разграничена		
512	332	333	Согласовано	47:05:0000000:5601 (1)		
			Согласовано	Земли, государственная собственность на которые не разграничена		
513	333	334	Согласовано	47:05:0000000:5601 (1)		
			Согласовано	Земли, государственная собственность на которые не разграничена		
514	334	335	Согласовано	47:05:0000000:5601 (1)		
			Согласовано	Земли, государственная собственность на которые не разграничена		
515	335	336	Согласовано	47:05:0000000:5601 (1)		
			Согласовано	Земли, государственная собственность на которые не разграничена		
516	336	337	Согласовано	47:05:0000000:5601 (1)		
			Согласовано	Земли, государственная собственность на которые не разграничена		
517	337	338	Согласовано	47:05:0000000:5601 (1)		
			Согласовано	Земли, государственная собственность на которые не разграничена		
518	338	339	Согласовано	47:05:0000000:5601 (1)		
			Согласовано	Земли, государственная собственность на которые не разграничена		

**АКТ  
СОГЛАСОВАНИЯ МЕСТОПОЛОЖЕНИЯ ГРАНИЦ ЗЕМЕЛЬНЫХ УЧАСТКОВ  
ПРИ ВЫПОЛНЕНИИ КОМПЛЕКСНЫХ КАДАСТРОВЫХ РАБОТ**

47:05:1109001

наименование субъекта Российской Федерации, муниципального образования, населенного пункта, уникальные учетные номера кадастровых кварталов, а также иные сведения, позволяющие определить местоположение территории, на которой выполняются комплексные кадастровые работы

Всего листов: 126

Лист 57

N п/п	Обозначение части (характерной точки) границы		Результат согласования (согласовано/ спорное)	Кадастровые номера или обозначения смежных земельных участков	Сведения о лице, представившем возражения	Реквизиты вступившего в законную силу судебного акта
	от т.	до т.				
1	2	3	4	5	6	7
519	339	340	Согласовано	47:05:0000000:5601 (1)		
			Согласовано	Земли, государственная собственность на которые не разграничена		
520	340	341	Согласовано	47:05:0000000:5601 (1)		
			Согласовано	Земли, государственная собственность на которые не разграничена		
521	341	342	Согласовано	47:05:0000000:5601 (1)		
			Согласовано	Земли, государственная собственность на которые не разграничена		
522	342	343	Согласовано	47:05:0000000:5601 (1)		
			Согласовано	Земли, государственная собственность на которые не разграничена		
523	343	344	Согласовано	47:05:0000000:5601 (1)		
			Согласовано	Земли, государственная собственность на которые не разграничена		
524	344	345	Согласовано	47:05:0000000:5601 (1)		
			Согласовано	Земли, государственная собственность на которые не разграничена		
525	345	346	Согласовано	47:05:0000000:5601 (1)		
			Согласовано	Земли, государственная собственность на которые не разграничена		
526	346	347	Согласовано	47:05:0000000:5601 (1)		
			Согласовано	Земли, государственная собственность на которые не разграничена		

**АКТ  
СОГЛАСОВАНИЯ МЕСТОПОЛОЖЕНИЯ ГРАНИЦ ЗЕМЕЛЬНЫХ УЧАСТКОВ  
ПРИ ВЫПОЛНЕНИИ КОМПЛЕКСНЫХ КАДАСТРОВЫХ РАБОТ**

47:05:1109001

наименование субъекта Российской Федерации, муниципального образования, населенного пункта, уникальные учетные номера кадастровых кварталов, а также иные сведения, позволяющие определить местоположение территории, на которой выполняются комплексные кадастровые работы

Всего листов: 126

Лист 58

N п/п	Обозначение части (характерной точки) границы		Результат согласования (согласовано/ спорное)	Кадастровые номера или обозначения смежных земельных участков	Сведения о лице, представившем возражения	Реквизиты вступившего в законную силу судебного акта
	от г.	до г.				
1	2	3	4	5	6	7
527	347	348	Согласовано	47:05:0000000:5601 (1)		
			Согласовано	Земли, государственная собственность на которые не разграничена		
528	348	349	Согласовано	47:05:0000000:5601 (1)		
			Согласовано	Земли, государственная собственность на которые не разграничена		
529	349	350	Согласовано	47:05:0000000:5601 (1)		
			Согласовано	Земли, государственная собственность на которые не разграничена		
530	350	351	Согласовано	47:05:0000000:5601 (1)		
			Согласовано	Земли, государственная собственность на которые не разграничена		
531	351	352	Согласовано	47:05:0000000:5601 (1)		
			Согласовано	Земли, государственная собственность на которые не разграничена		
532	352	353	Согласовано	47:05:0000000:5601 (1)		
			Согласовано	Земли, государственная собственность на которые не разграничена		
533	353	354	Согласовано	47:05:0000000:5601 (1)		
			Согласовано	Земли, государственная собственность на которые не разграничена		
534	354	355	Согласовано	47:05:0000000:5601 (1)		
			Согласовано	Земли, государственная собственность на которые не разграничена		

**АКТ  
СОГЛАСОВАНИЯ МЕСТОПОЛОЖЕНИЯ ГРАНИЦ ЗЕМЕЛЬНЫХ УЧАСТКОВ  
ПРИ ВЫПОЛНЕНИИ КОМПЛЕКСНЫХ КАДАСТРОВЫХ РАБОТ**

47:05:1109001

наименование субъекта Российской Федерации, муниципального образования, населенного пункта, уникальные учетные номера кадастровых кварталов, а также иные сведения, позволяющие определить местоположение территории, на которой выполняются комплексные кадастровые работы

Всего листов: 126

Лист 59

N п/п	Обозначение части (характерной точки) границы		Результат согласования (согласовано/ спорное)	Кадастровые номера или обозначения смежных земельных участков	Сведения о лице, представившем возражения	Реквизиты вступившего в законную силу судебного акта
	от г.	до г.				
1	2	3	4	5	6	7
535	355	356	Согласовано	47:05:0000000:5601 (1)		
			Согласовано	Земли, государственная собственность на которые не разграничена		
536	356	357	Согласовано	47:05:0000000:5601 (1)		
			Согласовано	Земли, государственная собственность на которые не разграничена		
537	357	358	Согласовано	47:05:0000000:5601 (1)		
			Согласовано	Земли, государственная собственность на которые не разграничена		
538	358	359	Согласовано	47:05:0000000:5601 (1)		
			Согласовано	Земли, государственная собственность на которые не разграничена		
539	359	360	Согласовано	47:05:0000000:5601 (1)		
			Согласовано	Земли, государственная собственность на которые не разграничена		
540	360	361	Согласовано	47:05:0000000:5601 (1)		
			Согласовано	Земли, государственная собственность на которые не разграничена		
541	361	362	Согласовано	47:05:0000000:5601 (1)		
			Согласовано	Земли, государственная собственность на которые не разграничена		
542	362	363	Согласовано	47:05:0000000:5601 (1)		
			Согласовано	Земли, государственная собственность на которые не разграничена		

**АКТ  
СОГЛАСОВАНИЯ МЕСТОПОЛОЖЕНИЯ ГРАНИЦ ЗЕМЕЛЬНЫХ УЧАСТКОВ  
ПРИ ВЫПОЛНЕНИИ КОМПЛЕКСНЫХ КАДАСТРОВЫХ РАБОТ**

47:05:1109001

наименование субъекта Российской Федерации, муниципального образования, населенного пункта, уникальные учетные номера кадастровых кварталов, а также иные сведения, позволяющие определить местоположение территории, на которой выполняются комплексные кадастровые работы

Всего листов: 126

Лист 60

N п/п	Обозначение части (характерной точки) границы		Результат согласования (согласовано/ спорное)	Кадастровые номера или обозначения смежных земельных участков	Сведения о лице, представившем возражения	Реквизиты вступившего в законную силу судебного акта
	от г.	до г.				
1	2	3	4	5	6	7
543	363	364	Согласовано	47:05:0000000:5601 (1)		
			Согласовано	Земли, государственная собственность на которые не разграничена		
544	364	365	Согласовано	47:05:0000000:5601 (1)		
			Согласовано	Земли, государственная собственность на которые не разграничена		
545	365	366	Согласовано	47:05:0000000:5601 (1)		
			Согласовано	Земли, государственная собственность на которые не разграничена		
546	366	367	Согласовано	47:05:0000000:5601 (1)		
			Согласовано	Земли, государственная собственность на которые не разграничена		
547	367	368	Согласовано	47:05:0000000:5601 (1)		
			Согласовано	Земли, государственная собственность на которые не разграничена		
548	368	369	Согласовано	47:05:0000000:5601 (1)		
			Согласовано	Земли, государственная собственность на которые не разграничена		
549	369	370	Согласовано	47:05:0000000:5601 (1)		
			Согласовано	Земли, государственная собственность на которые не разграничена		
550	370	371	Согласовано	47:05:0000000:5601 (1)		
			Согласовано	Земли, государственная собственность на которые не разграничена		

**АКТ  
СОГЛАСОВАНИЯ МЕСТОПОЛОЖЕНИЯ ГРАНИЦ ЗЕМЕЛЬНЫХ УЧАСТКОВ  
ПРИ ВЫПОЛНЕНИИ КОМПЛЕКСНЫХ КАДАСТРОВЫХ РАБОТ**

47:05:1109001

наименование субъекта Российской Федерации, муниципального образования, населенного пункта, уникальные учетные номера кадастровых кварталов, а также иные сведения, позволяющие определить местоположение территории, на которой выполняются комплексные кадастровые работы

Всего листов: 126

Лист 61

N п/п	Обозначение части (характерной точки) границы		Результат согласования (согласовано/ спорное)	Кадастровые номера или обозначения смежных земельных участков	Сведения о лице, представившем возражения	Реквизиты вступившего в законную силу судебного акта
	от г.	до г.				
1	2	3	4	5	6	7
551	371	372	Согласовано	47:05:0000000:5601 (1)		
			Согласовано	Земли, государственная собственность на которые не разграничена		
552	372	373	Согласовано	47:05:0000000:5601 (1)		
			Согласовано	Земли, государственная собственность на которые не разграничена		
553	373	374	Согласовано	47:05:0000000:5601 (1)		
			Согласовано	Земли, государственная собственность на которые не разграничена		
554	374	375	Согласовано	47:05:0000000:5601 (1)		
			Согласовано	Земли, государственная собственность на которые не разграничена		
555	375	376	Согласовано	47:05:0000000:5601 (1)		
			Согласовано	Земли, государственная собственность на которые не разграничена		
556	376	377	Согласовано	47:05:0000000:5601 (1)		
			Согласовано	Земли, государственная собственность на которые не разграничена		
557	377	378	Согласовано	47:05:0000000:5601 (1)		
			Согласовано	Земли, государственная собственность на которые не разграничена		
558	378	379	Согласовано	47:05:0000000:5601 (1)		
			Согласовано	Земли, государственная собственность на которые не разграничена		

**АКТ  
СОГЛАСОВАНИЯ МЕСТОПОЛОЖЕНИЯ ГРАНИЦ ЗЕМЕЛЬНЫХ УЧАСТКОВ  
ПРИ ВЫПОЛНЕНИИ КОМПЛЕКСНЫХ КАДАСТРОВЫХ РАБОТ**

47:05:1109001

наименование субъекта Российской Федерации, муниципального образования, населенного пункта, уникальные учетные номера кадастровых кварталов, а также иные сведения, позволяющие определить местоположение территории, на которой выполняются комплексные кадастровые работы

Всего листов: 126

Лист 62

N п/п	Обозначение части (характерной точки) границы		Результат согласования (согласовано/ спорное)	Кадастровые номера или обозначения смежных земельных участков	Сведения о лице, представившем возражения	Реквизиты вступившего в законную силу судебного акта
	от г.	до г.				
1	2	3	4	5	6	7
559	379	315	Согласовано	47:05:0000000:5601 (1)		
			Согласовано	Земли, государственная собственность на которые не разграничена		
560	380	381	Согласовано	47:05:0000000:5601 (2)		
			Согласовано	Земли, государственная собственность на которые не разграничена		
561	381	382	Согласовано	47:05:0000000:5601 (2)		
			Согласовано	Земли, государственная собственность на которые не разграничена		
562	382	383	Согласовано	47:05:0000000:5601 (2)		
			Согласовано	Земли, государственная собственность на которые не разграничена		
563	383	384	Согласовано	47:05:0000000:5601 (2)		
			Согласовано	Земли, государственная собственность на которые не разграничена		
564	384	385	Согласовано	47:05:0000000:5601 (2)		
			Согласовано	Земли, государственная собственность на которые не разграничена		
565	385	386	Согласовано	47:05:0000000:5601 (2)		
			Согласовано	Земли, государственная собственность на которые не разграничена		
566	386	387	Согласовано	47:05:0000000:5601 (2)		
			Согласовано	Земли, государственная собственность на которые не разграничена		

**АКТ  
СОГЛАСОВАНИЯ МЕСТОПОЛОЖЕНИЯ ГРАНИЦ ЗЕМЕЛЬНЫХ УЧАСТКОВ  
ПРИ ВЫПОЛНЕНИИ КОМПЛЕКСНЫХ КАДАСТРОВЫХ РАБОТ**

47:05:1109001

наименование субъекта Российской Федерации, муниципального образования, населенного пункта, уникальные учетные номера кадастровых кварталов, а также иные сведения, позволяющие определить местоположение территории, на которой выполняются комплексные кадастровые работы

Всего листов: 126

Лист 63

N п/п	Обозначение части (характерной точки) границы		Результат согласования (согласовано/ спорное)	Кадастровые номера или обозначения смежных земельных участков	Сведения о лице, представившем возражения	Реквизиты вступившего в законную силу судебного акта
	от г.	до г.				
1	2	3	4	5	6	7
567	387	388	Согласовано	47:05:0000000:5601 (2)		
			Согласовано	Земли, государственная собственность на которые не разграничена		
568	388	389	Согласовано	47:05:0000000:5601 (2)		
			Согласовано	Земли, государственная собственность на которые не разграничена		
569	389	390	Согласовано	47:05:0000000:5601 (2)		
			Согласовано	Земли, государственная собственность на которые не разграничена		
570	390	391	Согласовано	47:05:0000000:5601 (2)		
			Согласовано	Земли, государственная собственность на которые не разграничена		
571	391	392	Согласовано	47:05:0000000:5601 (2)		
			Согласовано	Земли, государственная собственность на которые не разграничена		
572	392	393	Согласовано	47:05:0000000:5601 (2)		
			Согласовано	Земли, государственная собственность на которые не разграничена		
573	393	394	Согласовано	47:05:0000000:5601 (2)		
			Согласовано	Земли, государственная собственность на которые не разграничена		
574	394	395	Согласовано	47:05:0000000:5601 (2)		
			Согласовано	Земли, государственная собственность на которые не разграничена		

**АКТ  
СОГЛАСОВАНИЯ МЕСТОПОЛОЖЕНИЯ ГРАНИЦ ЗЕМЕЛЬНЫХ УЧАСТКОВ  
ПРИ ВЫПОЛНЕНИИ КОМПЛЕКСНЫХ КАДАСТРОВЫХ РАБОТ**

47:05:1109001

наименование субъекта Российской Федерации, муниципального образования, населенного пункта, уникальные учетные номера кадастровых кварталов, а также иные сведения, позволяющие определить местоположение территории, на которой выполняются комплексные кадастровые работы

Всего листов: 126

Лист 64

N п/п	Обозначение части (характерной точки) границы		Результат согласования (согласовано/ спорное)	Кадастровые номера или обозначения смежных земельных участков	Сведения о лице, представившем возражения	Реквизиты вступившего в законную силу судебного акта
	от г.	до г.				
1	2	3	4	5	6	7
575	395	396	Согласовано	47:05:0000000:5601 (2)		
			Согласовано	Земли, государственная собственность на которые не разграничена		
576	396	397	Согласовано	47:05:0000000:5601 (2)		
			Согласовано	Земли, государственная собственность на которые не разграничена		
577	397	398	Согласовано	47:05:0000000:5601 (2)		
			Согласовано	Земли, государственная собственность на которые не разграничена		
578	398	399	Согласовано	47:05:0000000:5601 (2)		
			Согласовано	Земли, государственная собственность на которые не разграничена		
579	399	400	Согласовано	47:05:0000000:5601 (2)		
			Согласовано	Земли, государственная собственность на которые не разграничена		
580	400	401	Согласовано	47:05:0000000:5601 (2)		
			Согласовано	Земли, государственная собственность на которые не разграничена		
581	401	402	Согласовано	47:05:0000000:5601 (2)		
			Согласовано	Земли, государственная собственность на которые не разграничена		
582	402	403	Согласовано	47:05:0000000:5601 (2)		
			Согласовано	Земли, государственная собственность на которые не разграничена		

**АКТ  
СОГЛАСОВАНИЯ МЕСТОПОЛОЖЕНИЯ ГРАНИЦ ЗЕМЕЛЬНЫХ УЧАСТКОВ  
ПРИ ВЫПОЛНЕНИИ КОМПЛЕКСНЫХ КАДАСТРОВЫХ РАБОТ**

47:05:1109001

наименование субъекта Российской Федерации, муниципального образования, населенного пункта, уникальные учетные номера кадастровых кварталов, а также иные сведения, позволяющие определить местоположение территории, на которой выполняются комплексные кадастровые работы

Всего листов: 126

Лист 65

N п/п	Обозначение части (характерной точки) границы		Результат согласования (согласовано/ спорное)	Кадастровые номера или обозначения смежных земельных участков	Сведения о лице, представившем возражения	Реквизиты вступившего в законную силу судебного акта
	от г.	до г.				
1	2	3	4	5	6	7
583	403	404	Согласовано	47:05:0000000:5601 (2)		
			Согласовано	Земли, государственная собственность на которые не разграничена		
584	404	405	Согласовано	47:05:0000000:5601 (2)		
			Согласовано	Земли, государственная собственность на которые не разграничена		
585	405	406	Согласовано	47:05:0000000:5601 (2)		
			Согласовано	Земли, государственная собственность на которые не разграничена		
586	406	407	Согласовано	47:05:0000000:5601 (2)		
			Согласовано	Земли, государственная собственность на которые не разграничена		
587	407	598	Согласовано	47:05:0000000:5601 (2)		
			Согласовано	Земли, государственная собственность на которые не разграничена		
588	598	408	Согласовано	47:05:0000000:5601 (2)		
			Согласовано	47:05:1109001:36		
589	408	409	Согласовано	47:05:0000000:5601 (2)		
			Согласовано	47:05:1109001:36		
590	409	410	Согласовано	47:05:0000000:5601 (2)		
			Согласовано	47:05:1109001:36		
591	410	411	Согласовано	47:05:0000000:5601 (2)		
			Согласовано	47:05:1109001:36		
592	411	412	Согласовано	47:05:0000000:5601 (2)		
			Согласовано	47:05:1109001:36		

**АКТ  
СОГЛАСОВАНИЯ МЕСТОПОЛОЖЕНИЯ ГРАНИЦ ЗЕМЕЛЬНЫХ УЧАСТКОВ  
ПРИ ВЫПОЛНЕНИИ КОМПЛЕКСНЫХ КАДАСТРОВЫХ РАБОТ**

47:05:1109001

наименование субъекта Российской Федерации, муниципального образования, населенного пункта, уникальные учетные номера кадастровых кварталов, а также иные сведения, позволяющие определить местоположение территории, на которой выполняются комплексные кадастровые работы

Всего листов: 126

Лист 66

N п/п	Обозначение части (характерной точки) границы		Результат согласования (согласовано/ спорное)	Кадастровые номера или обозначения смежных земельных участков	Сведения о лице, представившем возражения	Реквизиты вступившего в законную силу судебного акта
	от т.	до т.				
1	2	3	4	5	6	7
593	412	413	Согласовано	47:05:0000000:5601 (2)		
			Согласовано	47:05:1109001:36		
594	413	414	Согласовано	47:05:0000000:5601 (2)		
			Согласовано	47:05:1109001:36		
595	414	415	Согласовано	47:05:0000000:5601 (2)		
			Согласовано	47:05:1109001:36		
596	422	423	Согласовано	47:05:0000000:5601 (2)		
			Согласовано	Земли, государственная собственность на которые не разграничена		
597	423	424	Согласовано	47:05:0000000:5601 (2)		
			Согласовано	Земли, государственная собственность на которые не разграничена		
598	424	425	Согласовано	47:05:0000000:5601 (2)		
			Согласовано	Земли, государственная собственность на которые не разграничена		
599	425	426	Согласовано	47:05:0000000:5601 (2)		
			Согласовано	Земли, государственная собственность на которые не разграничена		
600	426	427	Согласовано	47:05:0000000:5601 (2)		
			Согласовано	Земли, государственная собственность на которые не разграничена		
601	427	428	Согласовано	47:05:0000000:5601 (2)		
			Согласовано	Земли, государственная собственность на которые не разграничена		

**АКТ  
СОГЛАСОВАНИЯ МЕСТОПОЛОЖЕНИЯ ГРАНИЦ ЗЕМЕЛЬНЫХ УЧАСТКОВ  
ПРИ ВЫПОЛНЕНИИ КОМПЛЕКСНЫХ КАДАСТРОВЫХ РАБОТ**

47:05:1109001

наименование субъекта Российской Федерации, муниципального образования, населенного пункта, уникальные учетные номера кадастровых кварталов, а также иные сведения, позволяющие определить местоположение территории, на которой выполняются комплексные кадастровые работы

Всего листов: 126

Лист 67

N п/п	Обозначение части (характерной точки) границы		Результат согласования (согласовано/ спорное)	Кадастровые номера или обозначения смежных земельных участков	Сведения о лице, представившем возражения	Реквизиты вступившего в законную силу судебного акта
	от г.	до г.				
1	2	3	4	5	6	7
602	428	429	Согласовано	47:05:0000000:5601 (2)		
			Согласовано	Земли, государственная собственность на которые не разграничена		
603	429	430	Согласовано	47:05:0000000:5601 (2)		
			Согласовано	Земли, государственная собственность на которые не разграничена		
604	430	431	Согласовано	47:05:0000000:5601 (2)		
			Согласовано	Земли, государственная собственность на которые не разграничена		
605	431	432	Согласовано	47:05:0000000:5601 (2)		
			Согласовано	Земли, государственная собственность на которые не разграничена		
606	432	433	Согласовано	47:05:0000000:5601 (2)		
			Согласовано	Земли, государственная собственность на которые не разграничена		
607	433	434	Согласовано	47:05:0000000:5601 (2)		
			Согласовано	Земли, государственная собственность на которые не разграничена		
608	434	435	Согласовано	47:05:0000000:5601 (2)		
			Согласовано	Земли, государственная собственность на которые не разграничена		
609	435	436	Согласовано	47:05:0000000:5601 (2)		
			Согласовано	Земли, государственная собственность на которые не разграничена		

**АКТ  
СОГЛАСОВАНИЯ МЕСТОПОЛОЖЕНИЯ ГРАНИЦ ЗЕМЕЛЬНЫХ УЧАСТКОВ  
ПРИ ВЫПОЛНЕНИИ КОМПЛЕКСНЫХ КАДАСТРОВЫХ РАБОТ**

47:05:1109001

наименование субъекта Российской Федерации, муниципального образования, населенного пункта, уникальные учетные номера кадастровых кварталов, а также иные сведения, позволяющие определить местоположение территории, на которой выполняются комплексные кадастровые работы

Всего листов: 126

Лист 68

N п/п	Обозначение части (характерной точки) границы		Результат согласования (согласовано/ спорное)	Кадастровые номера или обозначения смежных земельных участков	Сведения о лице, представившем возражения	Реквизиты вступившего в законную силу судебного акта
	от г.	до г.				
1	2	3	4	5	6	7
610	436	437	Согласовано	47:05:0000000:5601 (2)		
			Согласовано	Земли, государственная собственность на которые не разграничена		
611	437	438	Согласовано	47:05:0000000:5601 (2)		
			Согласовано	Земли, государственная собственность на которые не разграничена		
612	438	439	Согласовано	47:05:0000000:5601 (2)		
			Согласовано	Земли, государственная собственность на которые не разграничена		
613	439	440	Согласовано	47:05:0000000:5601 (2)		
			Согласовано	Земли, государственная собственность на которые не разграничена		
614	440	441	Согласовано	47:05:0000000:5601 (2)		
			Согласовано	Земли, государственная собственность на которые не разграничена		
615	441	442	Согласовано	47:05:0000000:5601 (2)		
			Согласовано	Земли, государственная собственность на которые не разграничена		
616	442	443	Согласовано	47:05:0000000:5601 (2)		
			Согласовано	Земли, государственная собственность на которые не разграничена		
617	443	444	Согласовано	47:05:0000000:5601 (2)		
			Согласовано	Земли, государственная собственность на которые не разграничена		

**АКТ  
СОГЛАСОВАНИЯ МЕСТОПОЛОЖЕНИЯ ГРАНИЦ ЗЕМЕЛЬНЫХ УЧАСТКОВ  
ПРИ ВЫПОЛНЕНИИ КОМПЛЕКСНЫХ КАДАСТРОВЫХ РАБОТ**

47:05:1109001

наименование субъекта Российской Федерации, муниципального образования, населенного пункта, уникальные учетные номера кадастровых кварталов, а также иные сведения, позволяющие определить местоположение территории, на которой выполняются комплексные кадастровые работы

Всего листов: 126

Лист 69

N п/п	Обозначение части (характерной точки) границы		Результат согласования (согласовано/ спорное)	Кадастровые номера или обозначения смежных земельных участков	Сведения о лице, представившем возражения	Реквизиты вступившего в законную силу судебного акта
	от г.	до г.				
1	2	3	4	5	6	7
618	444	445	Согласовано	47:05:0000000:5601 (2)		
			Согласовано	Земли, государственная собственность на которые не разграничена		
619	445	446	Согласовано	47:05:0000000:5601 (2)		
			Согласовано	Земли, государственная собственность на которые не разграничена		
620	446	447	Согласовано	47:05:0000000:5601 (2)		
			Согласовано	Земли, государственная собственность на которые не разграничена		
621	447	448	Согласовано	47:05:0000000:5601 (2)		
			Согласовано	Земли, государственная собственность на которые не разграничена		
622	448	449	Согласовано	47:05:0000000:5601 (2)		
			Согласовано	Земли, государственная собственность на которые не разграничена		
623	449	450	Согласовано	47:05:0000000:5601 (2)		
			Согласовано	Земли, государственная собственность на которые не разграничена		
624	450	451	Согласовано	47:05:0000000:5601 (2)		
			Согласовано	Земли, государственная собственность на которые не разграничена		
625	451	452	Согласовано	47:05:0000000:5601 (2)		
			Согласовано	Земли, государственная собственность на которые не разграничена		

**АКТ  
СОГЛАСОВАНИЯ МЕСТОПОЛОЖЕНИЯ ГРАНИЦ ЗЕМЕЛЬНЫХ УЧАСТКОВ  
ПРИ ВЫПОЛНЕНИИ КОМПЛЕКСНЫХ КАДАСТРОВЫХ РАБОТ**

47:05:1109001

наименование субъекта Российской Федерации, муниципального образования, населенного пункта, уникальные учетные номера кадастровых кварталов, а также иные сведения, позволяющие определить местоположение территории, на которой выполняются комплексные кадастровые работы

Всего листов: 126

Лист 70

N п/п	Обозначение части (характерной точки) границы		Результат согласования (согласовано/ спорное)	Кадастровые номера или обозначения смежных земельных участков	Сведения о лице, представившем возражения	Реквизиты вступившего в законную силу судебного акта
	от г.	до г.				
1	2	3	4	5	6	7
626	452	453	Согласовано	47:05:0000000:5601 (2)		
			Согласовано	Земли, государственная собственность на которые не разграничена		
627	453	454	Согласовано	47:05:0000000:5601 (2)		
			Согласовано	Земли, государственная собственность на которые не разграничена		
628	454	455	Согласовано	47:05:0000000:5601 (2)		
			Согласовано	Земли, государственная собственность на которые не разграничена		
629	455	456	Согласовано	47:05:0000000:5601 (2)		
			Согласовано	Земли, государственная собственность на которые не разграничена		
630	456	457	Согласовано	47:05:0000000:5601 (2)		
			Согласовано	Земли, государственная собственность на которые не разграничена		
631	457	458	Согласовано	47:05:0000000:5601 (2)		
			Согласовано	Земли, государственная собственность на которые не разграничена		
632	458	459	Согласовано	47:05:0000000:5601 (2)		
			Согласовано	Земли, государственная собственность на которые не разграничена		
633	459	460	Согласовано	47:05:0000000:5601 (2)		
			Согласовано	Земли, государственная собственность на которые не разграничена		

**АКТ  
СОГЛАСОВАНИЯ МЕСТОПОЛОЖЕНИЯ ГРАНИЦ ЗЕМЕЛЬНЫХ УЧАСТКОВ  
ПРИ ВЫПОЛНЕНИИ КОМПЛЕКСНЫХ КАДАСТРОВЫХ РАБОТ**

47:05:1109001

наименование субъекта Российской Федерации, муниципального образования, населенного пункта, уникальные учетные номера кадастровых кварталов, а также иные сведения, позволяющие определить местоположение территории, на которой выполняются комплексные кадастровые работы

Всего листов: 126

Лист 71

N п/п	Обозначение части (характерной точки) границы		Результат согласования (согласовано/ спорное)	Кадастровые номера или обозначения смежных земельных участков	Сведения о лице, представившем возражения	Реквизиты вступившего в законную силу судебного акта
	от г.	до г.				
1	2	3	4	5	6	7
634	460	461	Согласовано	47:05:0000000:5601 (2)		
			Согласовано	Земли, государственная собственность на которые не разграничена		
635	461	462	Согласовано	47:05:0000000:5601 (2)		
			Согласовано	Земли, государственная собственность на которые не разграничена		
636	462	463	Согласовано	47:05:0000000:5601 (2)		
			Согласовано	Земли, государственная собственность на которые не разграничена		
637	463	464	Согласовано	47:05:0000000:5601 (2)		
			Согласовано	Земли, государственная собственность на которые не разграничена		
638	464	465	Согласовано	47:05:0000000:5601 (2)		
			Согласовано	Земли, государственная собственность на которые не разграничена		
639	465	466	Согласовано	47:05:0000000:5601 (2)		
			Согласовано	Земли, государственная собственность на которые не разграничена		
640	466	467	Согласовано	47:05:0000000:5601 (2)		
			Согласовано	Земли, государственная собственность на которые не разграничена		
641	467	468	Согласовано	47:05:0000000:5601 (2)		
			Согласовано	Земли, государственная собственность на которые не разграничена		

**АКТ  
СОГЛАСОВАНИЯ МЕСТОПОЛОЖЕНИЯ ГРАНИЦ ЗЕМЕЛЬНЫХ УЧАСТКОВ  
ПРИ ВЫПОЛНЕНИИ КОМПЛЕКСНЫХ КАДАСТРОВЫХ РАБОТ**

47:05:1109001

наименование субъекта Российской Федерации, муниципального образования, населенного пункта, уникальные учетные номера кадастровых кварталов, а также иные сведения, позволяющие определить местоположение территории, на которой выполняются комплексные кадастровые работы

Всего листов: 126

Лист 72

N п/п	Обозначение части (характерной точки) границы		Результат согласования (согласовано/ спорное)	Кадастровые номера или обозначения смежных земельных участков	Сведения о лице, представившем возражения	Реквизиты вступившего в законную силу судебного акта
	от г.	до г.				
1	2	3	4	5	6	7
642	468	469	Согласовано	47:05:0000000:5601 (2)		
			Согласовано	Земли, государственная собственность на которые не разграничена		
643	469	470	Согласовано	47:05:0000000:5601 (2)		
			Согласовано	Земли, государственная собственность на которые не разграничена		
644	470	471	Согласовано	47:05:0000000:5601 (2)		
			Согласовано	Земли, государственная собственность на которые не разграничена		
645	471	472	Согласовано	47:05:0000000:5601 (2)		
			Согласовано	Земли, государственная собственность на которые не разграничена		
646	472	473	Согласовано	47:05:0000000:5601 (2)		
			Согласовано	Земли, государственная собственность на которые не разграничена		
647	473	474	Согласовано	47:05:0000000:5601 (2)		
			Согласовано	Земли, государственная собственность на которые не разграничена		
648	474	475	Согласовано	47:05:0000000:5601 (2)		
			Согласовано	Земли, государственная собственность на которые не разграничена		
649	475	476	Согласовано	47:05:0000000:5601 (2)		
			Согласовано	47:05:0000000:5641 (2)		

**АКТ  
СОГЛАСОВАНИЯ МЕСТОПОЛОЖЕНИЯ ГРАНИЦ ЗЕМЕЛЬНЫХ УЧАСТКОВ  
ПРИ ВЫПОЛНЕНИИ КОМПЛЕКСНЫХ КАДАСТРОВЫХ РАБОТ**

47:05:1109001

наименование субъекта Российской Федерации, муниципального образования, населенного пункта, уникальные учетные номера кадастровых кварталов, а также иные сведения, позволяющие определить местоположение территории, на которой выполняются комплексные кадастровые работы

Всего листов: 126

Лист 73

N п/п	Обозначение части (характерной точки) границы		Результат согласования (согласовано/ спорное)	Кадастровые номера или обозначения смежных земельных участков	Сведения о лице, представившем возражения	Реквизиты вступившего в законную силу судебного акта
	от г.	до г.				
1	2	3	4	5	6	7
650	476	477	Согласовано	47:05:0000000:5601 (2)		
			Согласовано	47:05:0000000:5641 (2)		
651	477	796	Согласовано	47:05:0000000:5601 (2)		
			Согласовано	47:05:0000000:5641 (2)		
652	796	478	Согласовано	47:05:0000000:5601 (2)		
			Согласовано	Земли, государственная собственность на которые не разграничена		
653	478	479	Согласовано	47:05:0000000:5601 (2)		
			Согласовано	Земли, государственная собственность на которые не разграничена		
654	479	480	Согласовано	47:05:0000000:5601 (2)		
			Согласовано	Земли, государственная собственность на которые не разграничена		
655	480	481	Согласовано	47:05:0000000:5601 (2)		
			Согласовано	Земли, государственная собственность на которые не разграничена		
656	481	482	Согласовано	47:05:0000000:5601 (2)		
			Согласовано	Земли, государственная собственность на которые не разграничена		
657	482	483	Согласовано	47:05:0000000:5601 (2)		
			Согласовано	Земли, государственная собственность на которые не разграничена		

**АКТ  
СОГЛАСОВАНИЯ МЕСТОПОЛОЖЕНИЯ ГРАНИЦ ЗЕМЕЛЬНЫХ УЧАСТКОВ  
ПРИ ВЫПОЛНЕНИИ КОМПЛЕКСНЫХ КАДАСТРОВЫХ РАБОТ**

47:05:1109001

наименование субъекта Российской Федерации, муниципального образования, населенного пункта, уникальные учетные номера кадастровых кварталов, а также иные сведения, позволяющие определить местоположение территории, на которой выполняются комплексные кадастровые работы

Всего листов: 126

Лист 74

N п/п	Обозначение части (характерной точки) границы		Результат согласования (согласовано/ спорное)	Кадастровые номера или обозначения смежных земельных участков	Сведения о лице, представившем возражения	Реквизиты вступившего в законную силу судебного акта
	от г.	до г.				
1	2	3	4	5	6	7
658	483	484	Согласовано	47:05:0000000:5601 (2)		
			Согласовано	Земли, государственная собственность на которые не разграничена		
659	484	485	Согласовано	47:05:0000000:5601 (2)		
			Согласовано	Земли, государственная собственность на которые не разграничена		
660	485	486	Согласовано	47:05:0000000:5601 (2)		
			Согласовано	Земли, государственная собственность на которые не разграничена		
661	486	487	Согласовано	47:05:0000000:5601 (2)		
			Согласовано	Земли, государственная собственность на которые не разграничена		
662	487	488	Согласовано	47:05:0000000:5601 (2)		
			Согласовано	Земли, государственная собственность на которые не разграничена		
663	488	489	Согласовано	47:05:0000000:5601 (2)		
			Согласовано	Земли, государственная собственность на которые не разграничена		
664	489	490	Согласовано	47:05:0000000:5601 (2)		
			Согласовано	Земли, государственная собственность на которые не разграничена		
665	490	491	Согласовано	47:05:0000000:5601 (2)		
			Согласовано	Земли, государственная собственность на которые не разграничена		

**АКТ  
СОГЛАСОВАНИЯ МЕСТОПОЛОЖЕНИЯ ГРАНИЦ ЗЕМЕЛЬНЫХ УЧАСТКОВ  
ПРИ ВЫПОЛНЕНИИ КОМПЛЕКСНЫХ КАДАСТРОВЫХ РАБОТ**

47:05:1109001

наименование субъекта Российской Федерации, муниципального образования, населенного пункта, уникальные учетные номера кадастровых кварталов, а также иные сведения, позволяющие определить местоположение территории, на которой выполняются комплексные кадастровые работы

Всего листов: 126

Лист 75

N п/п	Обозначение части (характерной точки) границы		Результат согласования (согласовано/ спорное)	Кадастровые номера или обозначения смежных земельных участков	Сведения о лице, представившем возражения	Реквизиты вступившего в законную силу судебного акта
	от г.	до г.				
1	2	3	4	5	6	7
666	491	492	Согласовано	47:05:0000000:5601 (2)		
			Согласовано	Земли, государственная собственность на которые не разграничена		
667	492	493	Согласовано	47:05:0000000:5601 (2)		
			Согласовано	Земли, государственная собственность на которые не разграничена		
668	493	494	Согласовано	47:05:0000000:5601 (2)		
			Согласовано	Земли, государственная собственность на которые не разграничена		
669	494	495	Согласовано	47:05:0000000:5601 (2)		
			Согласовано	Земли, государственная собственность на которые не разграничена		
670	495	496	Согласовано	47:05:0000000:5601 (2)		
			Согласовано	Земли, государственная собственность на которые не разграничена		
671	496	497	Согласовано	47:05:0000000:5601 (2)		
			Согласовано	Земли, государственная собственность на которые не разграничена		
672	497	498	Согласовано	47:05:0000000:5601 (2)		
			Согласовано	Земли, государственная собственность на которые не разграничена		
673	498	499	Согласовано	47:05:0000000:5601 (2)		
			Согласовано	Земли, государственная собственность на которые не разграничена		

**АКТ  
СОГЛАСОВАНИЯ МЕСТОПОЛОЖЕНИЯ ГРАНИЦ ЗЕМЕЛЬНЫХ УЧАСТКОВ  
ПРИ ВЫПОЛНЕНИИ КОМПЛЕКСНЫХ КАДАСТРОВЫХ РАБОТ**

47:05:1109001

наименование субъекта Российской Федерации, муниципального образования, населенного пункта, уникальные учетные номера кадастровых кварталов, а также иные сведения, позволяющие определить местоположение территории, на которой выполняются комплексные кадастровые работы

Всего листов: 126

Лист 76

N п/п	Обозначение части (характерной точки) границы		Результат согласования (согласовано/ спорное)	Кадастровые номера или обозначения смежных земельных участков	Сведения о лице, представившем возражения	Реквизиты вступившего в законную силу судебного акта
	от г.	до г.				
1	2	3	4	5	6	7
674	499	500	Согласовано	47:05:0000000:5601 (2)		
			Согласовано	Земли, государственная собственность на которые не разграничена		
675	500	501	Согласовано	47:05:0000000:5601 (2)		
			Согласовано	Земли, государственная собственность на которые не разграничена		
676	501	502	Согласовано	47:05:0000000:5601 (2)		
			Согласовано	Земли, государственная собственность на которые не разграничена		
677	502	503	Согласовано	47:05:0000000:5601 (2)		
			Согласовано	Земли, государственная собственность на которые не разграничена		
678	503	504	Согласовано	47:05:0000000:5601 (2)		
			Согласовано	Земли, государственная собственность на которые не разграничена		
679	504	505	Согласовано	47:05:0000000:5601 (2)		
			Согласовано	Земли, государственная собственность на которые не разграничена		
680	505	506	Согласовано	47:05:0000000:5601 (2)		
			Согласовано	Земли, государственная собственность на которые не разграничена		
681	509	510	Согласовано	47:05:0000000:5601 (2)		
			Согласовано	Земли, государственная собственность на которые не разграничена		

**АКТ  
СОГЛАСОВАНИЯ МЕСТОПОЛОЖЕНИЯ ГРАНИЦ ЗЕМЕЛЬНЫХ УЧАСТКОВ  
ПРИ ВЫПОЛНЕНИИ КОМПЛЕКСНЫХ КАДАСТРОВЫХ РАБОТ**

47:05:1109001

наименование субъекта Российской Федерации, муниципального образования, населенного пункта, уникальные учетные номера кадастровых кварталов, а также иные сведения, позволяющие определить местоположение территории, на которой выполняются комплексные кадастровые работы

Всего листов: 126

Лист 77

N п/п	Обозначение части (характерной точки) границы		Результат согласования (согласовано/ спорное)	Кадастровые номера или обозначения смежных земельных участков	Сведения о лице, представившем возражения	Реквизиты вступившего в законную силу судебного акта
	от г.	до г.				
1	2	3	4	5	6	7
682	510	511	Согласовано	47:05:0000000:5601 (2)		
			Согласовано	Земли, государственная собственность на которые не разграничена		
683	511	512	Согласовано	47:05:0000000:5601 (2)		
			Согласовано	Земли, государственная собственность на которые не разграничена		
684	512	513	Согласовано	47:05:0000000:5601 (2)		
			Согласовано	Земли, государственная собственность на которые не разграничена		
685	513	514	Согласовано	47:05:0000000:5601 (2)		
			Согласовано	Земли, государственная собственность на которые не разграничена		
686	514	515	Согласовано	47:05:0000000:5601 (2)		
			Согласовано	Земли, государственная собственность на которые не разграничена		
687	515	516	Согласовано	47:05:0000000:5601 (2)		
			Согласовано	Земли, государственная собственность на которые не разграничена		
688	516	517	Согласовано	47:05:0000000:5601 (2)		
			Согласовано	Земли, государственная собственность на которые не разграничена		
689	517	518	Согласовано	47:05:0000000:5601 (2)		
			Согласовано	Земли, государственная собственность на которые не разграничена		

**АКТ  
СОГЛАСОВАНИЯ МЕСТОПОЛОЖЕНИЯ ГРАНИЦ ЗЕМЕЛЬНЫХ УЧАСТКОВ  
ПРИ ВЫПОЛНЕНИИ КОМПЛЕКСНЫХ КАДАСТРОВЫХ РАБОТ**

47:05:1109001

наименование субъекта Российской Федерации, муниципального образования, населенного пункта, уникальные учетные номера кадастровых кварталов, а также иные сведения, позволяющие определить местоположение территории, на которой выполняются комплексные кадастровые работы

N п/п	Обозначение части (характерной точки) границы		Результат согласования (согласовано/ спорное)	Кадастровые номера или обозначения смежных земельных участков	Сведения о лице, представившем возражения	Реквизиты вступившего в законную силу судебного акта
	от г.	до г.				
1	2	3	4	5	6	7
690	518	519	Согласовано	47:05:0000000:5601 (2)		
			Согласовано	Земли, государственная собственность на которые не разграничена		
691	519	520	Согласовано	47:05:0000000:5601 (2)		
			Согласовано	Земли, государственная собственность на которые не разграничена		
692	520	521	Согласовано	47:05:0000000:5601 (2)		
			Согласовано	Земли, государственная собственность на которые не разграничена		
693	521	522	Согласовано	47:05:0000000:5601 (2)		
			Согласовано	47:05:1109001:51		
694	522	523	Согласовано	47:05:0000000:5601 (2)		
			Согласовано	47:05:1109001:51		
695	523	524	Согласовано	47:05:0000000:5601 (2)		
			Согласовано	47:05:1109001:51		
696	524	525	Согласовано	47:05:0000000:5601 (2)		
			Согласовано	Земли, государственная собственность на которые не разграничена		
697	525	526	Согласовано	47:05:0000000:5601 (2)		
			Согласовано	Земли, государственная собственность на которые не разграничена		
698	526	527	Согласовано	47:05:0000000:5601 (2)		
			Согласовано	Земли, государственная собственность на которые не разграничена		

**АКТ  
СОГЛАСОВАНИЯ МЕСТОПОЛОЖЕНИЯ ГРАНИЦ ЗЕМЕЛЬНЫХ УЧАСТКОВ  
ПРИ ВЫПОЛНЕНИИ КОМПЛЕКСНЫХ КАДАСТРОВЫХ РАБОТ**

47:05:1109001

наименование субъекта Российской Федерации, муниципального образования, населенного пункта, уникальные учетные номера кадастровых кварталов, а также иные сведения, позволяющие определить местоположение территории, на которой выполняются комплексные кадастровые работы

Всего листов: 126

Лист 79

N п/п	Обозначение части (характерной точки) границы		Результат согласования (согласовано/ спорное)	Кадастровые номера или обозначения смежных земельных участков	Сведения о лице, представившем возражения	Реквизиты вступившего в законную силу судебного акта
	от г.	до г.				
1	2	3	4	5	6	7
699	527	528	Согласовано	47:05:0000000:5601 (2)		
			Согласовано	Земли, государственная собственность на которые не разграничена		
700	528	529	Согласовано	47:05:0000000:5601 (2)		
			Согласовано	Земли, государственная собственность на которые не разграничена		
701	529	530	Согласовано	47:05:0000000:5601 (2)		
			Согласовано	Земли, государственная собственность на которые не разграничена		
702	530	531	Согласовано	47:05:0000000:5601 (2)		
			Согласовано	Земли, государственная собственность на которые не разграничена		
703	531	532	Согласовано	47:05:0000000:5601 (2)		
			Согласовано	Земли, государственная собственность на которые не разграничена		
704	532	533	Согласовано	47:05:0000000:5601 (2)		
			Согласовано	Земли, государственная собственность на которые не разграничена		
705	533	534	Согласовано	47:05:0000000:5601 (2)		
			Согласовано	Земли, государственная собственность на которые не разграничена		
706	534	535	Согласовано	47:05:0000000:5601 (2)		
			Согласовано	Земли, государственная собственность на которые не разграничена		

**АКТ  
СОГЛАСОВАНИЯ МЕСТОПОЛОЖЕНИЯ ГРАНИЦ ЗЕМЕЛЬНЫХ УЧАСТКОВ  
ПРИ ВЫПОЛНЕНИИ КОМПЛЕКСНЫХ КАДАСТРОВЫХ РАБОТ**

47:05:1109001

наименование субъекта Российской Федерации, муниципального образования, населенного пункта, уникальные учетные номера кадастровых кварталов, а также иные сведения, позволяющие определить местоположение территории, на которой выполняются комплексные кадастровые работы

Всего листов: 126

Лист 80

N п/п	Обозначение части (характерной точки) границы		Результат согласования (согласовано/ спорное)	Кадастровые номера или обозначения смежных земельных участков	Сведения о лице, представившем возражения	Реквизиты вступившего в законную силу судебного акта
	от г.	до г.				
1	2	3	4	5	6	7
707	535	536	Согласовано	47:05:0000000:5601 (2)		
			Согласовано	Земли, государственная собственность на которые не разграничена		
708	536	537	Согласовано	47:05:0000000:5601 (2)		
			Согласовано	Земли, государственная собственность на которые не разграничена		
709	537	538	Согласовано	47:05:0000000:5601 (2)		
			Согласовано	Земли, государственная собственность на которые не разграничена		
710	538	539	Согласовано	47:05:0000000:5601 (2)		
			Согласовано	Земли, государственная собственность на которые не разграничена		
711	539	540	Согласовано	47:05:0000000:5601 (2)		
			Согласовано	Земли, государственная собственность на которые не разграничена		
712	540	380	Согласовано	47:05:0000000:5601 (2)		
			Согласовано	Земли, государственная собственность на которые не разграничена		
713	541	542	Согласовано	47:05:0000000:5601 (3)		
			Согласовано	Земли, государственная собственность на которые не разграничена		
714	542	543	Согласовано	47:05:0000000:5601 (3)		
			Согласовано	Земли, государственная собственность на которые не разграничена		

**АКТ  
СОГЛАСОВАНИЯ МЕСТОПОЛОЖЕНИЯ ГРАНИЦ ЗЕМЕЛЬНЫХ УЧАСТКОВ  
ПРИ ВЫПОЛНЕНИИ КОМПЛЕКСНЫХ КАДАСТРОВЫХ РАБОТ**

47:05:1109001

наименование субъекта Российской Федерации, муниципального образования, населенного пункта, уникальные учетные номера кадастровых кварталов, а также иные сведения, позволяющие определить местоположение территории, на которой выполняются комплексные кадастровые работы

Всего листов: 126

Лист 81

N п/п	Обозначение части (характерной точки) границы		Результат согласования (согласовано/ спорное)	Кадастровые номера или обозначения смежных земельных участков	Сведения о лице, представившем возражения	Реквизиты вступившего в законную силу судебного акта
	от г.	до г.				
1	2	3	4	5	6	7
715	543	544	Согласовано	47:05:0000000:5601 (3)		
			Согласовано	Земли, государственная собственность на которые не разграничена		
716	544	545	Согласовано	47:05:0000000:5601 (3)		
			Согласовано	Земли, государственная собственность на которые не разграничена		
717	545	546	Согласовано	47:05:0000000:5601 (3)		
			Согласовано	Земли, государственная собственность на которые не разграничена		
718	546	547	Согласовано	47:05:0000000:5601 (3)		
			Согласовано	Земли, государственная собственность на которые не разграничена		
719	547	548	Согласовано	47:05:0000000:5601 (3)		
			Согласовано	Земли, государственная собственность на которые не разграничена		
720	548	549	Согласовано	47:05:0000000:5601 (3)		
			Согласовано	Земли, государственная собственность на которые не разграничена		
721	549	550	Согласовано	47:05:0000000:5601 (3)		
			Согласовано	Земли, государственная собственность на которые не разграничена		
722	550	551	Согласовано	47:05:0000000:5601 (3)		
			Согласовано	Земли, государственная собственность на которые не разграничена		

**АКТ  
СОГЛАСОВАНИЯ МЕСТОПОЛОЖЕНИЯ ГРАНИЦ ЗЕМЕЛЬНЫХ УЧАСТКОВ  
ПРИ ВЫПОЛНЕНИИ КОМПЛЕКСНЫХ КАДАСТРОВЫХ РАБОТ**

47:05:1109001

наименование субъекта Российской Федерации, муниципального образования, населенного пункта, уникальные учетные номера кадастровых кварталов, а также иные сведения, позволяющие определить местоположение территории, на которой выполняются комплексные кадастровые работы

Всего листов: 126

Лист 82

N п/п	Обозначение части (характерной точки) границы		Результат согласования (согласовано/ спорное)	Кадастровые номера или обозначения смежных земельных участков	Сведения о лице, представившем возражения	Реквизиты вступившего в законную силу судебного акта
	от г.	до г.				
1	2	3	4	5	6	7
723	551	552	Согласовано	47:05:0000000:5601 (3)		
			Согласовано	Земли, государственная собственность на которые не разграничена		
724	552	н343У	Согласовано	47:05:0000000:5601 (3)		
			Согласовано	Земли, государственная собственность на которые не разграничена		
725	н343У	553	Согласовано	47:05:0000000:5601 (3)		
			Согласовано	Земли, государственная собственность на которые не разграничена		
726	553	554	Согласовано	47:05:0000000:5601 (3)		
			Согласовано	Земли, государственная собственность на которые не разграничена		
727	554	555	Согласовано	47:05:0000000:5601 (3)		
			Согласовано	Земли, государственная собственность на которые не разграничена		
728	555	556	Согласовано	47:05:0000000:5601 (3)		
			Согласовано	Земли, государственная собственность на которые не разграничена		
729	556	557	Согласовано	47:05:0000000:5601 (3)		
			Согласовано	Земли, государственная собственность на которые не разграничена		
730	557	558	Согласовано	47:05:0000000:5601 (3)		
			Согласовано	Земли, государственная собственность на которые не разграничена		

**АКТ  
СОГЛАСОВАНИЯ МЕСТОПОЛОЖЕНИЯ ГРАНИЦ ЗЕМЕЛЬНЫХ УЧАСТКОВ  
ПРИ ВЫПОЛНЕНИИ КОМПЛЕКСНЫХ КАДАСТРОВЫХ РАБОТ**

47:05:1109001

наименование субъекта Российской Федерации, муниципального образования, населенного пункта, уникальные учетные номера кадастровых кварталов, а также иные сведения, позволяющие определить местоположение территории, на которой выполняются комплексные кадастровые работы

Всего листов: 126

Лист 83

N п/п	Обозначение части (характерной точки) границы		Результат согласования (согласовано/ спорное)	Кадастровые номера или обозначения смежных земельных участков	Сведения о лице, представившем возражения	Реквизиты вступившего в законную силу судебного акта
	от г.	до г.				
1	2	3	4	5	6	7
731	558	559	Согласовано	47:05:0000000:5601 (3)		
			Согласовано	Земли, государственная собственность на которые не разграничена		
732	559	560	Согласовано	47:05:0000000:5601 (3)		
			Согласовано	Земли, государственная собственность на которые не разграничена		
733	560	561	Согласовано	47:05:0000000:5601 (3)		
			Согласовано	Земли, государственная собственность на которые не разграничена		
734	561	562	Согласовано	47:05:0000000:5601 (3)		
			Согласовано	Земли, государственная собственность на которые не разграничена		
735	562	563	Согласовано	47:05:0000000:5601 (3)		
			Согласовано	Земли, государственная собственность на которые не разграничена		
736	563	564	Согласовано	47:05:0000000:5601 (3)		
			Согласовано	Земли, государственная собственность на которые не разграничена		
737	564	565	Согласовано	47:05:0000000:5601 (3)		
			Согласовано	Земли, государственная собственность на которые не разграничена		
738	565	566	Согласовано	47:05:0000000:5601 (3)		
			Согласовано	Земли, государственная собственность на которые не разграничена		

**АКТ  
СОГЛАСОВАНИЯ МЕСТОПОЛОЖЕНИЯ ГРАНИЦ ЗЕМЕЛЬНЫХ УЧАСТКОВ  
ПРИ ВЫПОЛНЕНИИ КОМПЛЕКСНЫХ КАДАСТРОВЫХ РАБОТ**

47:05:1109001

наименование субъекта Российской Федерации, муниципального образования, населенного пункта, уникальные учетные номера кадастровых кварталов, а также иные сведения, позволяющие определить местоположение территории, на которой выполняются комплексные кадастровые работы

Всего листов: 126

Лист 84

N п/п	Обозначение части (характерной точки) границы		Результат согласования (согласовано/ спорное)	Кадастровые номера или обозначения смежных земельных участков	Сведения о лице, представившем возражения	Реквизиты вступившего в законную силу судебного акта
	от г.	до г.				
1	2	3	4	5	6	7
739	566	567	Согласовано	47:05:0000000:5601 (3)		
			Согласовано	Земли, государственная собственность на которые не разграничена		
740	567	568	Согласовано	47:05:0000000:5601 (3)		
			Согласовано	Земли, государственная собственность на которые не разграничена		
741	568	569	Согласовано	47:05:0000000:5601 (3)		
			Согласовано	Земли, государственная собственность на которые не разграничена		
742	569	570	Согласовано	47:05:0000000:5601 (3)		
			Согласовано	Земли, государственная собственность на которые не разграничена		
743	570	571	Согласовано	47:05:0000000:5601 (3)		
			Согласовано	Земли, государственная собственность на которые не разграничена		
744	571	572	Согласовано	47:05:0000000:5601 (3)		
			Согласовано	Земли, государственная собственность на которые не разграничена		
745	572	573	Согласовано	47:05:0000000:5601 (3)		
			Согласовано	Земли, государственная собственность на которые не разграничена		
746	573	574	Согласовано	47:05:0000000:5601 (3)		
			Согласовано	Земли, государственная собственность на которые не разграничена		

**АКТ  
СОГЛАСОВАНИЯ МЕСТОПОЛОЖЕНИЯ ГРАНИЦ ЗЕМЕЛЬНЫХ УЧАСТКОВ  
ПРИ ВЫПОЛНЕНИИ КОМПЛЕКСНЫХ КАДАСТРОВЫХ РАБОТ**

47:05:1109001

наименование субъекта Российской Федерации, муниципального образования, населенного пункта, уникальные учетные номера кадастровых кварталов, а также иные сведения, позволяющие определить местоположение территории, на которой выполняются комплексные кадастровые работы

Всего листов: 126

Лист 85

N п/п	Обозначение части (характерной точки) границы		Результат согласования (согласовано/ спорное)	Кадастровые номера или обозначения смежных земельных участков	Сведения о лице, представившем возражения	Реквизиты вступившего в законную силу судебного акта
	от г.	до г.				
1	2	3	4	5	6	7
747	574	575	Согласовано	47:05:0000000:5601 (3)		
			Согласовано	Земли, государственная собственность на которые не разграничена		
748	575	576	Согласовано	47:05:0000000:5601 (3)		
			Согласовано	Земли, государственная собственность на которые не разграничена		
749	576	577	Согласовано	47:05:0000000:5601 (3)		
			Согласовано	Земли, государственная собственность на которые не разграничена		
750	577	578	Согласовано	47:05:0000000:5601 (3)		
			Согласовано	Земли, государственная собственность на которые не разграничена		
751	578	579	Согласовано	47:05:0000000:5601 (3)		
			Согласовано	Земли, государственная собственность на которые не разграничена		
752	579	580	Согласовано	47:05:0000000:5601 (3)		
			Согласовано	Земли, государственная собственность на которые не разграничена		
753	580	581	Согласовано	47:05:0000000:5601 (3)		
			Согласовано	Земли, государственная собственность на которые не разграничена		
754	581	582	Согласовано	47:05:0000000:5601 (3)		
			Согласовано	Земли, государственная собственность на которые не разграничена		

**АКТ  
СОГЛАСОВАНИЯ МЕСТОПОЛОЖЕНИЯ ГРАНИЦ ЗЕМЕЛЬНЫХ УЧАСТКОВ  
ПРИ ВЫПОЛНЕНИИ КОМПЛЕКСНЫХ КАДАСТРОВЫХ РАБОТ**

47:05:1109001

наименование субъекта Российской Федерации, муниципального образования, населенного пункта, уникальные учетные номера кадастровых кварталов, а также иные сведения, позволяющие определить местоположение территории, на которой выполняются комплексные кадастровые работы

Всего листов: 126

Лист 86

N п/п	Обозначение части (характерной точки) границы		Результат согласования (согласовано/ спорное)	Кадастровые номера или обозначения смежных земельных участков	Сведения о лице, представившем возражения	Реквизиты вступившего в законную силу судебного акта
	от г.	до г.				
1	2	3	4	5	6	7
755	582	583	Согласовано	47:05:0000000:5601 (3)		
			Согласовано	Земли, государственная собственность на которые не разграничена		
756	583	584	Согласовано	47:05:0000000:5601 (3)		
			Согласовано	Земли, государственная собственность на которые не разграничена		
757	584	585	Согласовано	47:05:0000000:5601 (3)		
			Согласовано	Земли, государственная собственность на которые не разграничена		
758	585	586	Согласовано	47:05:0000000:5601 (3)		
			Согласовано	Земли, государственная собственность на которые не разграничена		
759	586	587	Согласовано	47:05:0000000:5601 (3)		
			Согласовано	Земли, государственная собственность на которые не разграничена		
760	587	588	Согласовано	47:05:0000000:5601 (3)		
			Согласовано	Земли, государственная собственность на которые не разграничена		
761	588	589	Согласовано	47:05:0000000:5601 (3)		
			Согласовано	Земли, государственная собственность на которые не разграничена		
762	589	541	Согласовано	47:05:0000000:5601 (3)		
			Согласовано	Земли, государственная собственность на которые не разграничена		

**АКТ  
СОГЛАСОВАНИЯ МЕСТОПОЛОЖЕНИЯ ГРАНИЦ ЗЕМЕЛЬНЫХ УЧАСТКОВ  
ПРИ ВЫПОЛНЕНИИ КОМПЛЕКСНЫХ КАДАСТРОВЫХ РАБОТ**

47:05:1109001

наименование субъекта Российской Федерации, муниципального образования, населенного пункта, уникальные учетные номера кадастровых кварталов, а также иные сведения, позволяющие определить местоположение территории, на которой выполняются комплексные кадастровые работы

Всего листов: 126

Лист 87

N п/п	Обозначение части (характерной точки) границы		Результат согласования (согласовано/ спорное)	Кадастровые номера или обозначения смежных земельных участков	Сведения о лице, представившем возражения	Реквизиты вступившего в законную силу судебного акта
	от г.	до г.				
1	2	3	4	5	6	7
763	590	591	Согласовано	47:05:1109001:51		
			Согласовано	Земли, государственная собственность на которые не разграничена		
764	591	592	Согласовано	47:05:1109001:51		
			Согласовано	Земли, государственная собственность на которые не разграничена		
765	592	593	Согласовано	47:05:1109001:51		
			Согласовано	Земли, государственная собственность на которые не разграничена		
766	593	594	Согласовано	47:05:1109001:51		
			Согласовано	Земли, государственная собственность на которые не разграничена		
767	594	595	Согласовано	47:05:1109001:51		
			Согласовано	Земли, государственная собственность на которые не разграничена		
768	595	524	Согласовано	47:05:1109001:51		
			Согласовано	Земли, государственная собственность на которые не разграничена		
769	521	596	Согласовано	47:05:1109001:51		
			Согласовано	Земли, государственная собственность на которые не разграничена		
770	596	597	Согласовано	47:05:1109001:51		
			Согласовано	Земли, государственная собственность на которые не разграничена		

**АКТ  
СОГЛАСОВАНИЯ МЕСТОПОЛОЖЕНИЯ ГРАНИЦ ЗЕМЕЛЬНЫХ УЧАСТКОВ  
ПРИ ВЫПОЛНЕНИИ КОМПЛЕКСНЫХ КАДАСТРОВЫХ РАБОТ**

47:05:1109001

наименование субъекта Российской Федерации, муниципального образования, населенного пункта, уникальные учетные номера кадастровых кварталов, а также иные сведения, позволяющие определить местоположение территории, на которой выполняются комплексные кадастровые работы

Всего листов: 126

Лист 88

N п/п	Обозначение части (характерной точки) границы		Результат согласования (согласовано/ спорное)	Кадастровые номера или обозначения смежных земельных участков	Сведения о лице, представившем возражения	Реквизиты вступившего в законную силу судебного акта
	от г.	до г.				
1	2	3	4	5	6	7
771	597	590	Согласовано	47:05:1109001:51		
			Согласовано	Земли, государственная собственность на которые не разграничена		
772	598	599	Согласовано	47:05:1109001:36		
			Согласовано	Земли, государственная собственность на которые не разграничена		
773	599	600	Согласовано	47:05:1109001:36		
			Согласовано	Земли, государственная собственность на которые не разграничена		
774	600	601	Согласовано	47:05:1109001:36		
			Согласовано	Земли, государственная собственность на которые не разграничена		
775	н344У	н345У	Согласовано	47:05:1109001:17		
			Согласовано	Земли, государственная собственность на которые не разграничена		
776	н345У	н346У	Согласовано	47:05:1109001:17		
			Согласовано	47:05:1109001:1		
777	н346У	н347У	Согласовано	47:05:1109001:17		
			Согласовано	Земли, государственная собственность на которые не разграничена		
778	н347У	н348У	Согласовано	47:05:1109001:17		
			Согласовано	Земли, государственная собственность на которые не разграничена		

**АКТ  
СОГЛАСОВАНИЯ МЕСТОПОЛОЖЕНИЯ ГРАНИЦ ЗЕМЕЛЬНЫХ УЧАСТКОВ  
ПРИ ВЫПОЛНЕНИИ КОМПЛЕКСНЫХ КАДАСТРОВЫХ РАБОТ**

47:05:1109001

наименование субъекта Российской Федерации, муниципального образования, населенного пункта, уникальные учетные номера кадастровых кварталов, а также иные сведения, позволяющие определить местоположение территории, на которой выполняются комплексные кадастровые работы

Всего листов: 126

Лист 89

N п/п	Обозначение части (характерной точки) границы		Результат согласования (согласовано/ спорное)	Кадастровые номера или обозначения смежных земельных участков	Сведения о лице, представившем возражения	Реквизиты вступившего в законную силу судебного акта
	от г.	до г.				
1	2	3	4	5	6	7
779	н348У	н344У	Согласовано	47:05:1109001:17		
			Согласовано	Земли, государственная собственность на которые не разграничена		
780	н345У	195	Согласовано	47:05:1109001:1		
			Согласовано	Земли, государственная собственность на которые не разграничена		
781	195	н353У	Согласовано	47:05:1109001:1		
			Согласовано	Земли, государственная собственность на которые не разграничена		
782	н353У	754	Согласовано	47:05:1109001:1		
			Согласовано	47:05:1109001:18		
783	754	753	Согласовано	47:05:1109001:1		
			Согласовано	47:05:0000000:5641 (2)		
784	753	752	Согласовано	47:05:1109001:1		
			Согласовано	47:05:0000000:5641 (2)		
785	752	н354У	Согласовано	47:05:1109001:1		
			Согласовано	47:05:0000000:5641 (2)		
786	н354У	н346У	Согласовано	47:05:1109001:1		
			Согласовано	Земли, государственная собственность на которые не разграничена		
787	н353У	н355У	Согласовано	47:05:1109001:18		
			Согласовано	Земли, государственная собственность на которые не разграничена		

**АКТ  
СОГЛАСОВАНИЯ МЕСТОПОЛОЖЕНИЯ ГРАНИЦ ЗЕМЕЛЬНЫХ УЧАСТКОВ  
ПРИ ВЫПОЛНЕНИИ КОМПЛЕКСНЫХ КАДАСТРОВЫХ РАБОТ**

47:05:1109001

наименование субъекта Российской Федерации, муниципального образования, населенного пункта, уникальные учетные номера кадастровых кварталов, а также иные сведения, позволяющие определить местоположение территории, на которой выполняются комплексные кадастровые работы

Всего листов: 126

Лист 90

N п/п	Обозначение части (характерной точки) границы		Результат согласования (согласовано/ спорное)	Кадастровые номера или обозначения смежных земельных участков	Сведения о лице, представившем возражения	Реквизиты вступившего в законную силу судебного акта
	от т.	до т.				
1	2	3	4	5	6	7
788	н355У	757	Согласовано	47:05:1109001:18		
			Согласовано	Земли, государственная собственность на которые не разграничена		
789	757	756	Согласовано	47:05:1109001:18		
			Согласовано	47:05:0000000:5641 (2)		
790	756	755	Согласовано	47:05:1109001:18		
			Согласовано	47:05:0000000:5641 (2)		
791	755	754	Согласовано	47:05:1109001:18		
			Согласовано	47:05:0000000:5641 (2)		
792	н356У	н357У	Согласовано	47:05:1109001:58		
			Согласовано	Земли, государственная собственность на которые не разграничена		
793	н357У	н358У	Согласовано	47:05:1109001:58		
			Согласовано	Земли, государственная собственность на которые не разграничена		
794	н358У	н359У	Согласовано	47:05:1109001:58		
			Согласовано	Земли, государственная собственность на которые не разграничена		
795	н359У	н356У	Согласовано	47:05:1109001:58		
			Согласовано	Земли, государственная собственность на которые не разграничена		
796	н364У	605	Согласовано	47:05:1109002:17		
			Согласовано	47:05:1109001:24		
797	605	604	Согласовано	47:05:1109002:17		
			Согласовано	47:05:1109001:24		

**АКТ  
СОГЛАСОВАНИЯ МЕСТОПОЛОЖЕНИЯ ГРАНИЦ ЗЕМЕЛЬНЫХ УЧАСТКОВ  
ПРИ ВЫПОЛНЕНИИ КОМПЛЕКСНЫХ КАДАСТРОВЫХ РАБОТ**

47:05:1109001

наименование субъекта Российской Федерации, муниципального образования, населенного пункта, уникальные учетные номера кадастровых кварталов, а также иные сведения, позволяющие определить местоположение территории, на которой выполняются комплексные кадастровые работы

Всего листов: 126

Лист 91

N п/п	Обозначение части (характерной точки) границы		Результат согласования (согласовано/ спорное)	Кадастровые номера или обозначения смежных земельных участков	Сведения о лице, представившем возражения	Реквизиты вступившего в законную силу судебного акта
	от г.	до г.				
1	2	3	4	5	6	7
798	604	н365У	Согласовано	47:05:1109002:17		
			Согласовано	Земли, государственная собственность на которые не разграничена		
799	н365У	768	Согласовано	47:05:1109002:17		
			Согласовано	47:05:0000000:5641 (2)		
800	768	767	Согласовано	47:05:1109002:17		
			Согласовано	47:05:0000000:5641 (2)		
801	767	766	Согласовано	47:05:1109002:17		
			Согласовано	47:05:0000000:5641 (2)		
802	766	765	Согласовано	47:05:1109002:17		
			Согласовано	47:05:0000000:5641 (2)		
803	765	н364У	Согласовано	47:05:1109002:17		
			Согласовано	Земли, государственная собственность на которые не разграничена		
804	606	607	Согласовано	47:05:1109001:24		
			Согласовано	Земли, государственная собственность на которые не разграничена		
805	607	608	Согласовано	47:05:1109001:24		
			Согласовано	Земли, государственная собственность на которые не разграничена		
806	н366У	609	Согласовано	47:05:1109001:24		
			Согласовано	Земли, государственная собственность на которые не разграничена		

**АКТ  
СОГЛАСОВАНИЯ МЕСТОПОЛОЖЕНИЯ ГРАНИЦ ЗЕМЕЛЬНЫХ УЧАСТКОВ  
ПРИ ВЫПОЛНЕНИИ КОМПЛЕКСНЫХ КАДАСТРОВЫХ РАБОТ**

47:05:1109001

наименование субъекта Российской Федерации, муниципального образования, населенного пункта, уникальные учетные номера кадастровых кварталов, а также иные сведения, позволяющие определить местоположение территории, на которой выполняются комплексные кадастровые работы

					Всего листов: 126	Лист 92
N п/п	Обозначение части (характерной точки) границы		Результат согласования (согласовано/ спорное)	Кадастровые номера или обозначения смежных земельных участков	Сведения о лице, представившем возражения	Реквизиты вступившего в законную силу судебного акта
	от г.	до г.				
1	2	3	4	5	6	7
807	609	610	Согласовано	47:05:1109001:24		
			Согласовано	Земли, государственная собственность на которые не разграничена		
808	610	611	Согласовано	47:05:1109001:24		
			Согласовано	Земли, государственная собственность на которые не разграничена		
809	611	602	Согласовано	47:05:1109001:24		
			Согласовано	Земли, государственная собственность на которые не разграничена		
810	602	603	Согласовано	47:05:1109001:24		
811	603	604	Согласовано	47:05:1109001:24		
812	604	605	Согласовано	47:05:1109001:24		
813	605	н364У	Согласовано	47:05:1109001:24		
814	н364У	606	Согласовано	47:05:1109001:24		
815	608	н366У	Согласовано	47:05:1109001:24		
816	612	613	Согласовано	47:05:1109002:36		
			Согласовано	Земли, государственная собственность на которые не разграничена		
817	613	861	Согласовано	47:05:1109002:36		
			Согласовано	Земли, государственная собственность на которые не разграничена		
818	861	614	Согласовано	47:05:1109002:36		
			Согласовано	47:05:0000000:5641 (2)		
819	614	615	Согласовано	47:05:1109002:36		
			Согласовано	47:05:0000000:5641 (2)		

**АКТ  
СОГЛАСОВАНИЯ МЕСТОПОЛОЖЕНИЯ ГРАНИЦ ЗЕМЕЛЬНЫХ УЧАСТКОВ  
ПРИ ВЫПОЛНЕНИИ КОМПЛЕКСНЫХ КАДАСТРОВЫХ РАБОТ**

47:05:1109001

наименование субъекта Российской Федерации, муниципального образования, населенного пункта, уникальные учетные номера кадастровых кварталов, а также иные сведения, позволяющие определить местоположение территории, на которой выполняются комплексные кадастровые работы

Всего листов: 126

Лист 93

N п/п	Обозначение части (характерной точки) границы		Результат согласования (согласовано/ спорное)	Кадастровые номера или обозначения смежных земельных участков	Сведения о лице, представившем возражения	Реквизиты вступившего в законную силу судебного акта
	от г.	до г.				
1	2	3	4	5	6	7
820	615	616	Согласовано	47:05:1109002:36		
			Согласовано	47:05:0000000:5641 (2)		
821	616	617	Согласовано	47:05:1109002:36		
			Согласовано	47:05:1109002:56		
822	617	618	Согласовано	47:05:1109002:36		
			Согласовано	Земли, государственная собственность на которые не разграничена		
823	618	619	Согласовано	47:05:1109002:36		
			Согласовано	Земли, государственная собственность на которые не разграничена		
824	619	620	Согласовано	47:05:1109002:36		
			Согласовано	Земли, государственная собственность на которые не разграничена		
825	620	621	Согласовано	47:05:1109002:36		
			Согласовано	Земли, государственная собственность на которые не разграничена		
826	621	622	Согласовано	47:05:1109002:36		
			Согласовано	Земли, государственная собственность на которые не разграничена		
827	622	623	Согласовано	47:05:1109002:36		
			Согласовано	Земли, государственная собственность на которые не разграничена		

**АКТ  
СОГЛАСОВАНИЯ МЕСТОПОЛОЖЕНИЯ ГРАНИЦ ЗЕМЕЛЬНЫХ УЧАСТКОВ  
ПРИ ВЫПОЛНЕНИИ КОМПЛЕКСНЫХ КАДАСТРОВЫХ РАБОТ**

47:05:1109001

наименование субъекта Российской Федерации, муниципального образования, населенного пункта, уникальные учетные номера кадастровых кварталов, а также иные сведения, позволяющие определить местоположение территории, на которой выполняются комплексные кадастровые работы

Всего листов: 126

Лист 94

N п/п	Обозначение части (характерной точки) границы		Результат согласования (согласовано/ спорное)	Кадастровые номера или обозначения смежных земельных участков	Сведения о лице, представившем возражения	Реквизиты вступившего в законную силу судебного акта
	от г.	до г.				
1	2	3	4	5	6	7
828	623	624	Согласовано	47:05:1109002:36		
			Согласовано	Земли, государственная собственность на которые не разграничена		
829	624	625	Согласовано	47:05:1109002:36		
			Согласовано	Земли, государственная собственность на которые не разграничена		
830	625	626	Согласовано	47:05:1109002:36		
			Согласовано	Земли, государственная собственность на которые не разграничена		
831	626	612	Согласовано	47:05:1109002:36		
			Согласовано	Земли, государственная собственность на которые не разграничена		
832	627	804	Согласовано	47:05:1109002:53		
			Согласовано	47:05:0000000:5641 (2)		
833	804	803	Согласовано	47:05:1109002:53		
			Согласовано	47:05:0000000:5641 (2)		
834	803	628	Согласовано	47:05:1109002:53		
			Согласовано	Земли, государственная собственность на которые не разграничена		
835	628	629	Согласовано	47:05:1109002:53		
			Согласовано	Земли, государственная собственность на которые не разграничена		

**АКТ  
СОГЛАСОВАНИЯ МЕСТОПОЛОЖЕНИЯ ГРАНИЦ ЗЕМЕЛЬНЫХ УЧАСТКОВ  
ПРИ ВЫПОЛНЕНИИ КОМПЛЕКСНЫХ КАДАСТРОВЫХ РАБОТ**

47:05:1109001

наименование субъекта Российской Федерации, муниципального образования, населенного пункта, уникальные учетные номера кадастровых кварталов, а также иные сведения, позволяющие определить местоположение территории, на которой выполняются комплексные кадастровые работы

Всего листов: 126

Лист 95

N п/п	Обозначение части (характерной точки) границы		Результат согласования (согласовано/ спорное)	Кадастровые номера или обозначения смежных земельных участков	Сведения о лице, представившем возражения	Реквизиты вступившего в законную силу судебного акта
	от т.	до т.				
1	2	3	4	5	6	7
836	629	630	Согласовано	47:05:1109002:53		
			Согласовано	Земли, государственная собственность на которые не разграничена		
837	630	631	Согласовано	47:05:1109002:53		
			Согласовано	Земли, государственная собственность на которые не разграничена		
838	631	632	Согласовано	47:05:1109002:53		
			Согласовано	Земли, государственная собственность на которые не разграничена		
839	632	633	Согласовано	47:05:1109002:53		
			Согласовано	Земли, государственная собственность на которые не разграничена		
840	633	634	Согласовано	47:05:1109002:53		
			Согласовано	Земли, государственная собственность на которые не разграничена		
841	634	635	Согласовано	47:05:1109002:53		
			Согласовано	Земли, государственная собственность на которые не разграничена		
842	635	805	Согласовано	47:05:1109002:53		
			Согласовано	Земли, государственная собственность на которые не разграничена		
843	805	627	Согласовано	47:05:1109002:53		
			Согласовано	47:05:0000000:5641 (2)		

**АКТ  
СОГЛАСОВАНИЯ МЕСТОПОЛОЖЕНИЯ ГРАНИЦ ЗЕМЕЛЬНЫХ УЧАСТКОВ  
ПРИ ВЫПОЛНЕНИИ КОМПЛЕКСНЫХ КАДАСТРОВЫХ РАБОТ**

47:05:1109001

наименование субъекта Российской Федерации, муниципального образования, населенного пункта, уникальные учетные номера кадастровых кварталов, а также иные сведения, позволяющие определить местоположение территории, на которой выполняются комплексные кадастровые работы

					Всего листов: 126	Лист 96
N п/п	Обозначение части (характерной точки) границы		Результат согласования (согласовано/ спорное)	Кадастровые номера или обозначения смежных земельных участков	Сведения о лице, представившем возражения	Реквизиты вступившего в законную силу судебного акта
	от г.	до г.				
1	2	3	4	5	6	7
844	636	637	Согласовано	47:05:1109002:101		
			Согласовано	47:05:0000000:5641 (2)		
845	637	797	Согласовано	47:05:1109002:101		
			Согласовано	47:05:0000000:5641 (2)		
846	797	638	Согласовано	47:05:1109002:101		
			Согласовано	Земли, государственная собственность на которые не разграничена		
847	638	639	Согласовано	47:05:1109002:101		
			Согласовано	Земли, государственная собственность на которые не разграничена		
848	639	636	Согласовано	47:05:1109002:101		
			Согласовано	Земли, государственная собственность на которые не разграничена		
849	616	640	Согласовано	47:05:1109002:56		
			Согласовано	47:05:0000000:5641 (2)		
850	640	641	Согласовано	47:05:1109002:56		
			Согласовано	47:05:0000000:5641 (2)		
851	641	860	Согласовано	47:05:1109002:56		
			Согласовано	47:05:0000000:5641 (2)		
852	860	642	Согласовано	47:05:1109002:56		
			Согласовано	Земли, государственная собственность на которые не разграничена		
853	642	643	Согласовано	47:05:1109002:56		
			Согласовано	Земли, государственная собственность на которые не разграничена		

**АКТ  
СОГЛАСОВАНИЯ МЕСТОПОЛОЖЕНИЯ ГРАНИЦ ЗЕМЕЛЬНЫХ УЧАСТКОВ  
ПРИ ВЫПОЛНЕНИИ КОМПЛЕКСНЫХ КАДАСТРОВЫХ РАБОТ**

47:05:1109001

наименование субъекта Российской Федерации, муниципального образования, населенного пункта, уникальные учетные номера кадастровых кварталов, а также иные сведения, позволяющие определить местоположение территории, на которой выполняются комплексные кадастровые работы

Всего листов: 126

Лист 97

N п/п	Обозначение части (характерной точки) границы		Результат согласования (согласовано/ спорное)	Кадастровые номера или обозначения смежных земельных участков	Сведения о лице, представившем возражения	Реквизиты вступившего в законную силу судебного акта
	от г.	до г.				
1	2	3	4	5	6	7
854	643	644	Согласовано	47:05:1109002:56		
			Согласовано	Земли, государственная собственность на которые не разграничена		
855	644	645	Согласовано	47:05:1109002:56		
			Согласовано	Земли, государственная собственность на которые не разграничена		
856	645	617	Согласовано	47:05:1109002:56		
			Согласовано	Земли, государственная собственность на которые не разграничена		
857	646	647	Согласовано	47:05:1109002:33		
			Согласовано	Земли, государственная собственность на которые не разграничена		
858	649	650	Согласовано	47:05:1109002:33		
			Согласовано	Земли, государственная собственность на которые не разграничена		
859	650	651	Согласовано	47:05:1109002:33		
			Согласовано	Земли, государственная собственность на которые не разграничена		
860	651	293	Согласовано	47:05:1109002:33		
			Согласовано	Земли, государственная собственность на которые не разграничена		
861	292	652	Согласовано	47:05:1109002:33		
			Согласовано	Земли, государственная собственность на которые не разграничена		

**АКТ  
СОГЛАСОВАНИЯ МЕСТОПОЛОЖЕНИЯ ГРАНИЦ ЗЕМЕЛЬНЫХ УЧАСТКОВ  
ПРИ ВЫПОЛНЕНИИ КОМПЛЕКСНЫХ КАДАСТРОВЫХ РАБОТ**

47:05:1109001

наименование субъекта Российской Федерации, муниципального образования, населенного пункта, уникальные учетные номера кадастровых кварталов, а также иные сведения, позволяющие определить местоположение территории, на которой выполняются комплексные кадастровые работы

Всего листов: 126

Лист 98

N п/п	Обозначение части (характерной точки) границы		Результат согласования (согласовано/ спорное)	Кадастровые номера или обозначения смежных земельных участков	Сведения о лице, представившем возражения	Реквизиты вступившего в законную силу судебного акта
	от г.	до г.				
1	2	3	4	5	6	7
862	652	653	Согласовано	47:05:1109002:33		
			Согласовано	Земли, государственная собственность на которые не разграничена		
863	653	654	Согласовано	47:05:1109002:33		
			Согласовано	Земли, государственная собственность на которые не разграничена		
864	654	655	Согласовано	47:05:1109002:33		
			Согласовано	Земли, государственная собственность на которые не разграничена		
865	655	656	Согласовано	47:05:1109002:33		
			Согласовано	Земли, государственная собственность на которые не разграничена		
866	656	646	Согласовано	47:05:1109002:33		
			Согласовано	Земли, государственная собственность на которые не разграничена		
867	647	648	Согласовано	47:05:1109002:33		
868	648	649	Согласовано	47:05:1109002:33		
869	657	658	Согласовано	47:05:0000000:5641 (1)		
			Согласовано	Земли, государственная собственность на которые не разграничена		
870	658	659	Согласовано	47:05:0000000:5641 (1)		
			Согласовано	Земли, государственная собственность на которые не разграничена		

**АКТ  
СОГЛАСОВАНИЯ МЕСТОПОЛОЖЕНИЯ ГРАНИЦ ЗЕМЕЛЬНЫХ УЧАСТКОВ  
ПРИ ВЫПОЛНЕНИИ КОМПЛЕКСНЫХ КАДАСТРОВЫХ РАБОТ**

47:05:1109001

наименование субъекта Российской Федерации, муниципального образования, населенного пункта, уникальные учетные номера кадастровых кварталов, а также иные сведения, позволяющие определить местоположение территории, на которой выполняются комплексные кадастровые работы

Всего листов: 126

Лист 99

N п/п	Обозначение части (характерной точки) границы		Результат согласования (согласовано/ спорное)	Кадастровые номера или обозначения смежных земельных участков	Сведения о лице, представившем возражения	Реквизиты вступившего в законную силу судебного акта
	от г.	до г.				
1	2	3	4	5	6	7
871	659	660	Согласовано	47:05:0000000:5641 (1)		
			Согласовано	Земли, государственная собственность на которые не разграничена		
872	660	661	Согласовано	47:05:0000000:5641 (1)		
			Согласовано	Земли, государственная собственность на которые не разграничена		
873	661	662	Согласовано	47:05:0000000:5641 (1)		
			Согласовано	Земли, государственная собственность на которые не разграничена		
874	662	663	Согласовано	47:05:0000000:5641 (1)		
			Согласовано	Земли, государственная собственность на которые не разграничена		
875	663	664	Согласовано	47:05:0000000:5641 (1)		
			Согласовано	Земли, государственная собственность на которые не разграничена		
876	664	665	Согласовано	47:05:0000000:5641 (1)		
			Согласовано	47:05:1109001:68		
877	665	666	Согласовано	47:05:0000000:5641 (1)		
			Согласовано	47:05:1109001:68		
878	666	667	Согласовано	47:05:0000000:5641 (1)		
			Согласовано	47:05:1109001:68		
879	667	274	Согласовано	47:05:0000000:5641 (1)		
			Согласовано	47:05:1109001:68		

**АКТ  
СОГЛАСОВАНИЯ МЕСТОПОЛОЖЕНИЯ ГРАНИЦ ЗЕМЕЛЬНЫХ УЧАСТКОВ  
ПРИ ВЫПОЛНЕНИИ КОМПЛЕКСНЫХ КАДАСТРОВЫХ РАБОТ**

47:05:1109001

наименование субъекта Российской Федерации, муниципального образования, населенного пункта, уникальные учетные номера кадастровых кварталов, а также иные сведения, позволяющие определить местоположение территории, на которой выполняются комплексные кадастровые работы

N п/п	Обозначение части (характерной точки) границы		Результат согласования (согласовано/ спорное)	Кадастровые номера или обозначения смежных земельных участков	Сведения о лице, представившем возражения	Реквизиты вступившего в законную силу судебного акта
	от г.	до г.				
1	2	3	4	5	6	7
880	274	668	Согласовано	47:05:0000000:5641 (1)		
			Согласовано	Земли, государственная собственность на которые не разграничена		
881	668	669	Согласовано	47:05:0000000:5641 (1)		
			Согласовано	Земли, государственная собственность на которые не разграничена		
882	669	670	Согласовано	47:05:0000000:5641 (1)		
			Согласовано	Земли, государственная собственность на которые не разграничена		
883	671	672	Согласовано	47:05:0000000:5641 (1)		
			Согласовано	Земли, государственная собственность на которые не разграничена		
884	672	673	Согласовано	47:05:0000000:5641 (1)		
			Согласовано	Земли, государственная собственность на которые не разграничена		
885	673	674	Согласовано	47:05:0000000:5641 (1)		
			Согласовано	Земли, государственная собственность на которые не разграничена		
886	674	675	Согласовано	47:05:0000000:5641 (1)		
			Согласовано	Земли, государственная собственность на которые не разграничена		
887	675	676	Согласовано	47:05:0000000:5641 (1)		
			Согласовано	Земли, государственная собственность на которые не разграничена		

Всего листов: 126

Лист 100

**АКТ  
СОГЛАСОВАНИЯ МЕСТОПОЛОЖЕНИЯ ГРАНИЦ ЗЕМЕЛЬНЫХ УЧАСТКОВ  
ПРИ ВЫПОЛНЕНИИ КОМПЛЕКСНЫХ КАДАСТРОВЫХ РАБОТ**

47:05:1109001

наименование субъекта Российской Федерации, муниципального образования, населенного пункта, уникальные учетные номера кадастровых кварталов, а также иные сведения, позволяющие определить местоположение территории, на которой выполняются комплексные кадастровые работы

N п/п	Обозначение части (характерной точки) границы		Результат согласования (согласовано/ спорное)	Кадастровые номера или обозначения смежных земельных участков	Сведения о лице, представившем возражения	Реквизиты вступившего в законную силу судебного акта
	от г.	до г.				
1	2	3	4	5	6	7
888	676	677	Согласовано	47:05:0000000:5641 (1)		
			Согласовано	Земли, государственная собственность на которые не разграничена		
889	677	678	Согласовано	47:05:0000000:5641 (1)		
			Согласовано	Земли, государственная собственность на которые не разграничена		
890	678	679	Согласовано	47:05:0000000:5641 (1)		
			Согласовано	Земли, государственная собственность на которые не разграничена		
891	679	680	Согласовано	47:05:0000000:5641 (1)		
			Согласовано	Земли, государственная собственность на которые не разграничена		
892	680	681	Согласовано	47:05:0000000:5641 (1)		
			Согласовано	Земли, государственная собственность на которые не разграничена		
893	681	682	Согласовано	47:05:0000000:5641 (1)		
			Согласовано	Земли, государственная собственность на которые не разграничена		
894	682	683	Согласовано	47:05:0000000:5641 (1)		
			Согласовано	Земли, государственная собственность на которые не разграничена		
895	683	684	Согласовано	47:05:0000000:5641 (1)		
			Согласовано	Земли, государственная собственность на которые не разграничена		

**АКТ  
СОГЛАСОВАНИЯ МЕСТОПОЛОЖЕНИЯ ГРАНИЦ ЗЕМЕЛЬНЫХ УЧАСТКОВ  
ПРИ ВЫПОЛНЕНИИ КОМПЛЕКСНЫХ КАДАСТРОВЫХ РАБОТ**

47:05:1109001

наименование субъекта Российской Федерации, муниципального образования, населенного пункта, уникальные учетные номера кадастровых кварталов, а также иные сведения, позволяющие определить местоположение территории, на которой выполняются комплексные кадастровые работы

N п/п	Обозначение части (характерной точки) границы		Результат согласования (согласовано/ спорное)	Кадастровые номера или обозначения смежных земельных участков	Сведения о лице, представившем возражения	Реквизиты вступившего в законную силу судебного акта
	от г.	до г.				
1	2	3	4	5	6	7
896	684	685	Согласовано	47:05:0000000:5641 (1)		
			Согласовано	Земли, государственная собственность на которые не разграничена		
897	685	686	Согласовано	47:05:0000000:5641 (1)		
			Согласовано	Земли, государственная собственность на которые не разграничена		
898	686	687	Согласовано	47:05:0000000:5641 (1)		
			Согласовано	Земли, государственная собственность на которые не разграничена		
899	687	688	Согласовано	47:05:0000000:5641 (1)		
			Согласовано	Земли, государственная собственность на которые не разграничена		
900	688	689	Согласовано	47:05:0000000:5641 (1)		
			Согласовано	Земли, государственная собственность на которые не разграничена		
901	689	657	Согласовано	47:05:0000000:5641 (1)		
			Согласовано	Земли, государственная собственность на которые не разграничена		
902	690	691	Согласовано	47:05:0000000:5641 (2)		
			Согласовано	Земли, государственная собственность на которые не разграничена		
903	691	692	Согласовано	47:05:0000000:5641 (2)		
			Согласовано	Земли, государственная собственность на которые не разграничена		

Всего листов: 126

Лист 102

**АКТ  
СОГЛАСОВАНИЯ МЕСТОПОЛОЖЕНИЯ ГРАНИЦ ЗЕМЕЛЬНЫХ УЧАСТКОВ  
ПРИ ВЫПОЛНЕНИИ КОМПЛЕКСНЫХ КАДАСТРОВЫХ РАБОТ**

47:05:1109001

наименование субъекта Российской Федерации, муниципального образования, населенного пункта, уникальные учетные номера кадастровых кварталов, а также иные сведения, позволяющие определить местоположение территории, на которой выполняются комплексные кадастровые работы

					Всего листов: 126	Лист 103
N п/п	Обозначение части (характерной точки) границы		Результат согласования (согласовано/ спорное)	Кадастровые номера или обозначения смежных земельных участков	Сведения о лице, представившем возражения	Реквизиты вступившего в законную силу судебного акта
	от г.	до г.				
1	2	3	4	5	6	7
904	692	693	Согласовано	47:05:0000000:5641 (2)		
			Согласовано	Земли, государственная собственность на которые не разграничена		
905	693	694	Согласовано	47:05:0000000:5641 (2)		
			Согласовано	Земли, государственная собственность на которые не разграничена		
906	694	695	Согласовано	47:05:0000000:5641 (2)		
			Согласовано	Земли, государственная собственность на которые не разграничена		
907	695	696	Согласовано	47:05:0000000:5641 (2)		
			Согласовано	Земли, государственная собственность на которые не разграничена		
908	696	697	Согласовано	47:05:0000000:5641 (2)		
			Согласовано	Земли, государственная собственность на которые не разграничена		
909	697	698	Согласовано	47:05:0000000:5641 (2)		
			Согласовано	Земли, государственная собственность на которые не разграничена		
910	698	699	Согласовано	47:05:0000000:5641 (2)		
			Согласовано	Земли, государственная собственность на которые не разграничена		
911	699	700	Согласовано	47:05:0000000:5641 (2)		
			Согласовано	Земли, государственная собственность на которые не разграничена		

**АКТ  
СОГЛАСОВАНИЯ МЕСТОПОЛОЖЕНИЯ ГРАНИЦ ЗЕМЕЛЬНЫХ УЧАСТКОВ  
ПРИ ВЫПОЛНЕНИИ КОМПЛЕКСНЫХ КАДАСТРОВЫХ РАБОТ**

47:05:1109001

наименование субъекта Российской Федерации, муниципального образования, населенного пункта, уникальные учетные номера кадастровых кварталов, а также иные сведения, позволяющие определить местоположение территории, на которой выполняются комплексные кадастровые работы

					Всего листов: 126	Лист 104
N п/п	Обозначение части (характерной точки) границы		Результат согласования (согласовано/ спорное)	Кадастровые номера или обозначения смежных земельных участков	Сведения о лице, представившем возражения	Реквизиты вступившего в законную силу судебного акта
	от г.	до г.				
1	2	3	4	5	6	7
912	700	701	Согласовано	47:05:0000000:5641 (2)		
			Согласовано	Земли, государственная собственность на которые не разграничена		
913	702	703	Согласовано	47:05:0000000:5641 (2)		
			Согласовано	Земли, государственная собственность на которые не разграничена		
914	703	704	Согласовано	47:05:0000000:5641 (2)		
			Согласовано	Земли, государственная собственность на которые не разграничена		
915	704	705	Согласовано	47:05:0000000:5641 (2)		
			Согласовано	Земли, государственная собственность на которые не разграничена		
916	705	706	Согласовано	47:05:0000000:5641 (2)		
			Согласовано	Земли, государственная собственность на которые не разграничена		
917	706	707	Согласовано	47:05:0000000:5641 (2)		
			Согласовано	Земли, государственная собственность на которые не разграничена		
918	707	708	Согласовано	47:05:0000000:5641 (2)		
			Согласовано	Земли, государственная собственность на которые не разграничена		
919	708	709	Согласовано	47:05:0000000:5641 (2)		
			Согласовано	Земли, государственная собственность на которые не разграничена		

**АКТ  
СОГЛАСОВАНИЯ МЕСТОПОЛОЖЕНИЯ ГРАНИЦ ЗЕМЕЛЬНЫХ УЧАСТКОВ  
ПРИ ВЫПОЛНЕНИИ КОМПЛЕКСНЫХ КАДАСТРОВЫХ РАБОТ**

47:05:1109001

наименование субъекта Российской Федерации, муниципального образования, населенного пункта, уникальные учетные номера кадастровых кварталов, а также иные сведения, позволяющие определить местоположение территории, на которой выполняются комплексные кадастровые работы

					Всего листов: 126	Лист 105
N п/п	Обозначение части (характерной точки) границы		Результат согласования (согласовано/ спорное)	Кадастровые номера или обозначения смежных земельных участков	Сведения о лице, представившем возражения	Реквизиты вступившего в законную силу судебного акта
	от г.	до г.				
1	2	3	4	5	6	7
920	709	н239У	Согласовано	47:05:0000000:5641 (2)		
			Согласовано	Земли, государственная собственность на которые не разграничена		
921	716	717	Согласовано	47:05:0000000:5641 (2)		
			Согласовано	Земли, государственная собственность на которые не разграничена		
922	717	718	Согласовано	47:05:0000000:5641 (2)		
			Согласовано	Земли, государственная собственность на которые не разграничена		
923	718	719	Согласовано	47:05:0000000:5641 (2)		
			Согласовано	Земли, государственная собственность на которые не разграничена		
924	719	720	Согласовано	47:05:0000000:5641 (2)		
			Согласовано	Земли, государственная собственность на которые не разграничена		
925	720	721	Согласовано	47:05:0000000:5641 (2)		
			Согласовано	Земли, государственная собственность на которые не разграничена		
926	721	722	Согласовано	47:05:0000000:5641 (2)		
			Согласовано	Земли, государственная собственность на которые не разграничена		
927	164	163	Согласовано	47:05:0000000:5641 (2)		
			Согласовано	Земли, государственная собственность на которые не разграничена		

**АКТ  
СОГЛАСОВАНИЯ МЕСТОПОЛОЖЕНИЯ ГРАНИЦ ЗЕМЕЛЬНЫХ УЧАСТКОВ  
ПРИ ВЫПОЛНЕНИИ КОМПЛЕКСНЫХ КАДАСТРОВЫХ РАБОТ**

47:05:1109001

наименование субъекта Российской Федерации, муниципального образования, населенного пункта, уникальные учетные номера кадастровых кварталов, а также иные сведения, позволяющие определить местоположение территории, на которой выполняются комплексные кадастровые работы

					Всего листов: 126	Лист 106
N п/п	Обозначение части (характерной точки) границы		Результат согласования (согласовано/ спорное)	Кадастровые номера или обозначения смежных земельных участков	Сведения о лице, представившем возражения	Реквизиты вступившего в законную силу судебного акта
	от г.	до г.				
1	2	3	4	5	6	7
928	163	723	Согласовано	47:05:0000000:5641 (2)		
			Согласовано	47:05:1109001:285		
929	723	154	Согласовано	47:05:0000000:5641 (2)		
			Согласовано	47:05:1109001:285		
930	154	724	Согласовано	47:05:0000000:5641 (2)		
			Согласовано	47:05:1109001:5641		
931	724	725	Согласовано	47:05:0000000:5641 (2)		
			Согласовано	Земли, государственная собственность на которые не разграничена		
932	725	726	Согласовано	47:05:0000000:5641 (2)		
			Согласовано	Земли, государственная собственность на которые не разграничена		
933	726	727	Согласовано	47:05:0000000:5641 (2)		
			Согласовано	Земли, государственная собственность на которые не разграничена		
934	727	728	Согласовано	47:05:0000000:5641 (2)		
			Согласовано	Земли, государственная собственность на которые не разграничена		
935	728	729	Согласовано	47:05:0000000:5641 (2)		
			Согласовано	Земли, государственная собственность на которые не разграничена		
936	729	730	Согласовано	47:05:0000000:5641 (2)		
			Согласовано	Земли, государственная собственность на которые не разграничена		

**АКТ  
СОГЛАСОВАНИЯ МЕСТОПОЛОЖЕНИЯ ГРАНИЦ ЗЕМЕЛЬНЫХ УЧАСТКОВ  
ПРИ ВЫПОЛНЕНИИ КОМПЛЕКСНЫХ КАДАСТРОВЫХ РАБОТ**

47:05:1109001

наименование субъекта Российской Федерации, муниципального образования, населенного пункта, уникальные учетные номера кадастровых кварталов, а также иные сведения, позволяющие определить местоположение территории, на которой выполняются комплексные кадастровые работы

N п/п	Обозначение части (характерной точки) границы		Результат согласования (согласовано/ спорное)	Кадастровые номера или обозначения смежных земельных участков	Сведения о лице, представившем возражения	Реквизиты вступившего в законную силу судебного акта
	от г.	до г.				
1	2	3	4	5	6	7
937	730	731	Согласовано	47:05:0000000:5641 (2)		
			Согласовано	Земли, государственная собственность на которые не разграничена		
938	731	732	Согласовано	47:05:0000000:5641 (2)		
			Согласовано	Земли, государственная собственность на которые не разграничена		
939	732	733	Согласовано	47:05:0000000:5641 (2)		
			Согласовано	Земли, государственная собственность на которые не разграничена		
940	733	734	Согласовано	47:05:0000000:5641 (2)		
			Согласовано	Земли, государственная собственность на которые не разграничена		
941	734	735	Согласовано	47:05:0000000:5641 (2)		
			Согласовано	Земли, государственная собственность на которые не разграничена		
942	736	737	Согласовано	47:05:0000000:5641 (2)		
			Согласовано	Земли, государственная собственность на которые не разграничена		
943	737	738	Согласовано	47:05:0000000:5641 (2)		
			Согласовано	Земли, государственная собственность на которые не разграничена		
944	738	739	Согласовано	47:05:0000000:5641 (2)		
			Согласовано	Земли, государственная собственность на которые не разграничена		

**АКТ  
СОГЛАСОВАНИЯ МЕСТОПОЛОЖЕНИЯ ГРАНИЦ ЗЕМЕЛЬНЫХ УЧАСТКОВ  
ПРИ ВЫПОЛНЕНИИ КОМПЛЕКСНЫХ КАДАСТРОВЫХ РАБОТ**

47:05:1109001

наименование субъекта Российской Федерации, муниципального образования, населенного пункта, уникальные учетные номера кадастровых кварталов, а также иные сведения, позволяющие определить местоположение территории, на которой выполняются комплексные кадастровые работы

					Всего листов: 126	Лист 108
N п/п	Обозначение части (характерной точки) границы		Результат согласования (согласовано/ спорное)	Кадастровые номера или обозначения смежных земельных участков	Сведения о лице, представившем возражения	Реквизиты вступившего в законную силу судебного акта
	от г.	до г.				
1	2	3	4	5	6	7
945	739	740	Согласовано	47:05:0000000:5641 (2)		
			Согласовано	Земли, государственная собственность на которые не разграничена		
946	740	741	Согласовано	47:05:0000000:5641 (2)		
			Согласовано	Земли, государственная собственность на которые не разграничена		
947	741	742	Согласовано	47:05:0000000:5641 (2)		
			Согласовано	Земли, государственная собственность на которые не разграничена		
948	742	743	Согласовано	47:05:0000000:5641 (2)		
			Согласовано	Земли, государственная собственность на которые не разграничена		
949	743	744	Согласовано	47:05:0000000:5641 (2)		
			Согласовано	Земли, государственная собственность на которые не разграничена		
950	744	745	Согласовано	47:05:0000000:5641 (2)		
			Согласовано	Земли, государственная собственность на которые не разграничена		
951	745	746	Согласовано	47:05:0000000:5641 (2)		
			Согласовано	Земли, государственная собственность на которые не разграничена		
952	746	747	Согласовано	47:05:0000000:5641 (2)		
			Согласовано	Земли, государственная собственность на которые не разграничена		

**АКТ  
СОГЛАСОВАНИЯ МЕСТОПОЛОЖЕНИЯ ГРАНИЦ ЗЕМЕЛЬНЫХ УЧАСТКОВ  
ПРИ ВЫПОЛНЕНИИ КОМПЛЕКСНЫХ КАДАСТРОВЫХ РАБОТ**

47:05:1109001

наименование субъекта Российской Федерации, муниципального образования, населенного пункта, уникальные учетные номера кадастровых кварталов, а также иные сведения, позволяющие определить местоположение территории, на которой выполняются комплексные кадастровые работы

Всего листов: 126

Лист 109

N п/п	Обозначение части (характерной точки) границы		Результат согласования (согласовано/ спорное)	Кадастровые номера или обозначения смежных земельных участков	Сведения о лице, представившем возражения	Реквизиты вступившего в законную силу судебного акта
	от г.	до г.				
1	2	3	4	5	6	7
953	747	748	Согласовано	47:05:0000000:5641 (2)		
			Согласовано	Земли, государственная собственность на которые не разграничена		
954	748	749	Согласовано	47:05:0000000:5641 (2)		
			Согласовано	Земли, государственная собственность на которые не разграничена		
955	749	750	Согласовано	47:05:0000000:5641 (2)		
			Согласовано	Земли, государственная собственность на которые не разграничена		
956	750	751	Согласовано	47:05:0000000:5641 (2)		
			Согласовано	Земли, государственная собственность на которые не разграничена		
957	751	н354У	Согласовано	47:05:0000000:5641 (2)		
			Согласовано	Земли, государственная собственность на которые не разграничена		
958	757	758	Согласовано	47:05:0000000:5641 (2)		
			Согласовано	Земли, государственная собственность на которые не разграничена		
959	758	759	Согласовано	47:05:0000000:5641 (2)		
			Согласовано	Земли, государственная собственность на которые не разграничена		
960	759	760	Согласовано	47:05:0000000:5641 (2)		
			Согласовано	Земли, государственная собственность на которые не разграничена		

**АКТ  
СОГЛАСОВАНИЯ МЕСТОПОЛОЖЕНИЯ ГРАНИЦ ЗЕМЕЛЬНЫХ УЧАСТКОВ  
ПРИ ВЫПОЛНЕНИИ КОМПЛЕКСНЫХ КАДАСТРОВЫХ РАБОТ**

47:05:1109001

наименование субъекта Российской Федерации, муниципального образования, населенного пункта, уникальные учетные номера кадастровых кварталов, а также иные сведения, позволяющие определить местоположение территории, на которой выполняются комплексные кадастровые работы

N п/п	Обозначение части (характерной точки) границы		Результат согласования (согласовано/ спорное)	Кадастровые номера или обозначения смежных земельных участков	Сведения о лице, представившем возражения	Реквизиты вступившего в законную силу судебного акта
	от г.	до г.				
1	2	3	4	5	6	7
961	760	761	Согласовано	47:05:0000000:5641 (2)		
			Согласовано	Земли, государственная собственность на которые не разграничена		
962	761	762	Согласовано	47:05:0000000:5641 (2)		
			Согласовано	Земли, государственная собственность на которые не разграничена		
963	762	763	Согласовано	47:05:0000000:5641 (2)		
			Согласовано	Земли, государственная собственность на которые не разграничена		
964	763	764	Согласовано	47:05:0000000:5641 (2)		
			Согласовано	Земли, государственная собственность на которые не разграничена		
965	764	765	Согласовано	47:05:0000000:5641 (2)		
			Согласовано	Земли, государственная собственность на которые не разграничена		
966	н365У	769	Согласовано	47:05:0000000:5641 (2)		
			Согласовано	Земли, государственная собственность на которые не разграничена		
967	769	770	Согласовано	47:05:0000000:5641 (2)		
			Согласовано	Земли, государственная собственность на которые не разграничена		
968	771	772	Согласовано	47:05:0000000:5641 (2)		
			Согласовано	Земли, государственная собственность на которые не разграничена		

Всего листов: 126

Лист 110

**АКТ  
СОГЛАСОВАНИЯ МЕСТОПОЛОЖЕНИЯ ГРАНИЦ ЗЕМЕЛЬНЫХ УЧАСТКОВ  
ПРИ ВЫПОЛНЕНИИ КОМПЛЕКСНЫХ КАДАСТРОВЫХ РАБОТ**

47:05:1109001

наименование субъекта Российской Федерации, муниципального образования, населенного пункта, уникальные учетные номера кадастровых кварталов, а также иные сведения, позволяющие определить местоположение территории, на которой выполняются комплексные кадастровые работы

N п/п	Обозначение части (характерной точки) границы		Результат согласования (согласовано/ спорное)	Кадастровые номера или обозначения смежных земельных участков	Сведения о лице, представившем возражения	Реквизиты вступившего в законную силу судебного акта
	от г.	до г.				
1	2	3	4	5	6	7
969	772	773	Согласовано	47:05:0000000:5641 (2)		
			Согласовано	Земли, государственная собственность на которые не разграничена		
970	773	774	Согласовано	47:05:0000000:5641 (2)		
			Согласовано	Земли, государственная собственность на которые не разграничена		
971	774	н367У	Согласовано	47:05:0000000:5641 (2)		
			Согласовано	Земли, государственная собственность на которые не разграничена		
972	н367У	н368У	Согласовано	47:05:0000000:5641 (2)		
			Согласовано	47:05:1109001:516		
973	н368У	775	Согласовано	47:05:0000000:5641 (2)		
			Согласовано	Земли, государственная собственность на которые не разграничена		
974	776	777	Согласовано	47:05:0000000:5641 (2)		
			Согласовано	Земли, государственная собственность на которые не разграничена		
975	777	778	Согласовано	47:05:0000000:5641 (2)		
			Согласовано	Земли, государственная собственность на которые не разграничена		
976	778	779	Согласовано	47:05:0000000:5641 (2)		
			Согласовано	Земли, государственная собственность на которые не разграничена		

**АКТ  
СОГЛАСОВАНИЯ МЕСТОПОЛОЖЕНИЯ ГРАНИЦ ЗЕМЕЛЬНЫХ УЧАСТКОВ  
ПРИ ВЫПОЛНЕНИИ КОМПЛЕКСНЫХ КАДАСТРОВЫХ РАБОТ**

47:05:1109001

наименование субъекта Российской Федерации, муниципального образования, населенного пункта, уникальные учетные номера кадастровых кварталов, а также иные сведения, позволяющие определить местоположение территории, на которой выполняются комплексные кадастровые работы

					Всего листов: 126	Лист 112
N п/п	Обозначение части (характерной точки) границы		Результат согласования (согласовано/ спорное)	Кадастровые номера или обозначения смежных земельных участков	Сведения о лице, представившем возражения	Реквизиты вступившего в законную силу судебного акта
	от г.	до г.				
1	2	3	4	5	6	7
977	779	780	Согласовано	47:05:0000000:5641 (2)		
			Согласовано	Земли, государственная собственность на которые не разграничена		
978	780	781	Согласовано	47:05:0000000:5641 (2)		
			Согласовано	Земли, государственная собственность на которые не разграничена		
979	781	782	Согласовано	47:05:0000000:5641 (2)		
			Согласовано	Земли, государственная собственность на которые не разграничена		
980	782	783	Согласовано	47:05:0000000:5641 (2)		
			Согласовано	Земли, государственная собственность на которые не разграничена		
981	783	784	Согласовано	47:05:0000000:5641 (2)		
			Согласовано	Земли, государственная собственность на которые не разграничена		
982	784	785	Согласовано	47:05:0000000:5641 (2)		
			Согласовано	Земли, государственная собственность на которые не разграничена		
983	785	786	Согласовано	47:05:0000000:5641 (2)		
			Согласовано	Земли, государственная собственность на которые не разграничена		
984	787	788	Согласовано	47:05:0000000:5641 (2)		
			Согласовано	Земли, государственная собственность на которые не разграничена		

**АКТ  
СОГЛАСОВАНИЯ МЕСТОПОЛОЖЕНИЯ ГРАНИЦ ЗЕМЕЛЬНЫХ УЧАСТКОВ  
ПРИ ВЫПОЛНЕНИИ КОМПЛЕКСНЫХ КАДАСТРОВЫХ РАБОТ**

47:05:1109001

наименование субъекта Российской Федерации, муниципального образования, населенного пункта, уникальные учетные номера кадастровых кварталов, а также иные сведения, позволяющие определить местоположение территории, на которой выполняются комплексные кадастровые работы

					Всего листов: 126	Лист 113
N п/п	Обозначение части (характерной точки) границы		Результат согласования (согласовано/ спорное)	Кадастровые номера или обозначения смежных земельных участков	Сведения о лице, представившем возражения	Реквизиты вступившего в законную силу судебного акта
	от г.	до г.				
1	2	3	4	5	6	7
985	788	789	Согласовано	47:05:0000000:5641 (2)		
			Согласовано	Земли, государственная собственность на которые не разграничена		
986	789	790	Согласовано	47:05:0000000:5641 (2)		
			Согласовано	Земли, государственная собственность на которые не разграничена		
987	790	791	Согласовано	47:05:0000000:5641 (2)		
			Согласовано	Земли, государственная собственность на которые не разграничена		
988	791	792	Согласовано	47:05:0000000:5641 (2)		
			Согласовано	Земли, государственная собственность на которые не разграничена		
989	792	793	Согласовано	47:05:0000000:5641 (2)		
			Согласовано	Земли, государственная собственность на которые не разграничена		
990	793	794	Согласовано	47:05:0000000:5641 (2)		
			Согласовано	Земли, государственная собственность на которые не разграничена		
991	794	795	Согласовано	47:05:0000000:5641 (2)		
			Согласовано	Земли, государственная собственность на которые не разграничена		
992	795	796	Согласовано	47:05:0000000:5641 (2)		
			Согласовано	Земли, государственная собственность на которые не разграничена		

**АКТ  
СОГЛАСОВАНИЯ МЕСТОПОЛОЖЕНИЯ ГРАНИЦ ЗЕМЕЛЬНЫХ УЧАСТКОВ  
ПРИ ВЫПОЛНЕНИИ КОМПЛЕКСНЫХ КАДАСТРОВЫХ РАБОТ**

47:05:1109001

наименование субъекта Российской Федерации, муниципального образования, населенного пункта, уникальные учетные номера кадастровых кварталов, а также иные сведения, позволяющие определить местоположение территории, на которой выполняются комплексные кадастровые работы

					Всего листов: 126	Лист 114
N п/п	Обозначение части (характерной точки) границы		Результат согласования (согласовано/ спорное)	Кадастровые номера или обозначения смежных земельных участков	Сведения о лице, представившем возражения	Реквизиты вступившего в законную силу судебного акта
	от г.	до г.				
1	2	3	4	5	6	7
993	475	797	Согласовано	47:05:0000000:5641 (2)		
			Согласовано	Земли, государственная собственность на которые не разграничена		
994	636	798	Согласовано	47:05:0000000:5641 (2)		
			Согласовано	Земли, государственная собственность на которые не разграничена		
995	798	799	Согласовано	47:05:0000000:5641 (2)		
			Согласовано	Земли, государственная собственность на которые не разграничена		
996	799	800	Согласовано	47:05:0000000:5641 (2)		
			Согласовано	Земли, государственная собственность на которые не разграничена		
997	800	801	Согласовано	47:05:0000000:5641 (2)		
			Согласовано	Земли, государственная собственность на которые не разграничена		
998	801	802	Согласовано	47:05:0000000:5641 (2)		
			Согласовано	Земли, государственная собственность на которые не разграничена		
999	802	803	Согласовано	47:05:0000000:5641 (2)		
			Согласовано	Земли, государственная собственность на которые не разграничена		
1000	805	806	Согласовано	47:05:0000000:5641 (2)		
			Согласовано	Земли, государственная собственность на которые не разграничена		

**АКТ  
СОГЛАСОВАНИЯ МЕСТОПОЛОЖЕНИЯ ГРАНИЦ ЗЕМЕЛЬНЫХ УЧАСТКОВ  
ПРИ ВЫПОЛНЕНИИ КОМПЛЕКСНЫХ КАДАСТРОВЫХ РАБОТ**

47:05:1109001

наименование субъекта Российской Федерации, муниципального образования, населенного пункта, уникальные учетные номера кадастровых кварталов, а также иные сведения, позволяющие определить местоположение территории, на которой выполняются комплексные кадастровые работы

					Всего листов: 126	Лист 115
N п/п	Обозначение части (характерной точки) границы		Результат согласования (согласовано/ спорное)	Кадастровые номера или обозначения смежных земельных участков	Сведения о лице, представившем возражения	Реквизиты вступившего в законную силу судебного акта
	от г.	до г.				
1	2	3	4	5	6	7
1001	806	807	Согласовано	47:05:0000000:5641 (2)		
			Согласовано	Земли, государственная собственность на которые не разграничена		
1002	807	808	Согласовано	47:05:0000000:5641 (2)		
			Согласовано	Земли, государственная собственность на которые не разграничена		
1003	808	809	Согласовано	47:05:0000000:5641 (2)		
			Согласовано	Земли, государственная собственность на которые не разграничена		
1004	809	810	Согласовано	47:05:0000000:5641 (2)		
			Согласовано	Земли, государственная собственность на которые не разграничена		
1005	810	811	Согласовано	47:05:0000000:5641 (2)		
			Согласовано	Земли, государственная собственность на которые не разграничена		
1006	811	812	Согласовано	47:05:0000000:5641 (2)		
			Согласовано	Земли, государственная собственность на которые не разграничена		
1007	812	813	Согласовано	47:05:0000000:5641 (2)		
			Согласовано	Земли, государственная собственность на которые не разграничена		
1008	813	814	Согласовано	47:05:0000000:5641 (2)		
			Согласовано	Земли, государственная собственность на которые не разграничена		

**АКТ  
СОГЛАСОВАНИЯ МЕСТОПОЛОЖЕНИЯ ГРАНИЦ ЗЕМЕЛЬНЫХ УЧАСТКОВ  
ПРИ ВЫПОЛНЕНИИ КОМПЛЕКСНЫХ КАДАСТРОВЫХ РАБОТ**

47:05:1109001

наименование субъекта Российской Федерации, муниципального образования, населенного пункта, уникальные учетные номера кадастровых кварталов, а также иные сведения, позволяющие определить местоположение территории, на которой выполняются комплексные кадастровые работы

					Всего листов: 126	Лист 116
N п/п	Обозначение части (характерной точки) границы		Результат согласования (согласовано/ спорное)	Кадастровые номера или обозначения смежных земельных участков	Сведения о лице, представившем возражения	Реквизиты вступившего в законную силу судебного акта
	от г.	до г.				
1	2	3	4	5	6	7
1009	814	815	Согласовано	47:05:0000000:5641 (2)		
			Согласовано	Земли, государственная собственность на которые не разграничена		
1010	815	816	Согласовано	47:05:0000000:5641 (2)		
			Согласовано	Земли, государственная собственность на которые не разграничена		
1011	816	817	Согласовано	47:05:0000000:5641 (2)		
			Согласовано	Земли, государственная собственность на которые не разграничена		
1012	817	818	Согласовано	47:05:0000000:5641 (2)		
			Согласовано	Земли, государственная собственность на которые не разграничена		
1013	818	819	Согласовано	47:05:0000000:5641 (2)		
			Согласовано	Земли, государственная собственность на которые не разграничена		
1014	819	820	Согласовано	47:05:0000000:5641 (2)		
			Согласовано	Земли, государственная собственность на которые не разграничена		
1015	820	821	Согласовано	47:05:0000000:5641 (2)		
			Согласовано	Земли, государственная собственность на которые не разграничена		
1016	821	822	Согласовано	47:05:0000000:5641 (2)		
			Согласовано	Земли, государственная собственность на которые не разграничена		

**АКТ  
СОГЛАСОВАНИЯ МЕСТОПОЛОЖЕНИЯ ГРАНИЦ ЗЕМЕЛЬНЫХ УЧАСТКОВ  
ПРИ ВЫПОЛНЕНИИ КОМПЛЕКСНЫХ КАДАСТРОВЫХ РАБОТ**

47:05:1109001

наименование субъекта Российской Федерации, муниципального образования, населенного пункта, уникальные учетные номера кадастровых кварталов, а также иные сведения, позволяющие определить местоположение территории, на которой выполняются комплексные кадастровые работы

					Всего листов: 126	Лист 117
N п/п	Обозначение части (характерной точки) границы		Результат согласования (согласовано/ спорное)	Кадастровые номера или обозначения смежных земельных участков	Сведения о лице, представившем возражения	Реквизиты вступившего в законную силу судебного акта
	от г.	до г.				
1	2	3	4	5	6	7
1017	822	823	Согласовано	47:05:0000000:5641 (2)		
			Согласовано	Земли, государственная собственность на которые не разграничена		
1018	823	824	Согласовано	47:05:0000000:5641 (2)		
			Согласовано	Земли, государственная собственность на которые не разграничена		
1019	824	825	Согласовано	47:05:0000000:5641 (2)		
			Согласовано	Земли, государственная собственность на которые не разграничена		
1020	825	826	Согласовано	47:05:0000000:5641 (2)		
			Согласовано	Земли, государственная собственность на которые не разграничена		
1021	826	827	Согласовано	47:05:0000000:5641 (2)		
			Согласовано	Земли, государственная собственность на которые не разграничена		
1022	827	828	Согласовано	47:05:0000000:5641 (2)		
			Согласовано	Земли, государственная собственность на которые не разграничена		
1023	828	829	Согласовано	47:05:0000000:5641 (2)		
			Согласовано	Земли, государственная собственность на которые не разграничена		
1024	829	830	Согласовано	47:05:0000000:5641 (2)		
			Согласовано	Земли, государственная собственность на которые не разграничена		

**АКТ  
СОГЛАСОВАНИЯ МЕСТОПОЛОЖЕНИЯ ГРАНИЦ ЗЕМЕЛЬНЫХ УЧАСТКОВ  
ПРИ ВЫПОЛНЕНИИ КОМПЛЕКСНЫХ КАДАСТРОВЫХ РАБОТ**

47:05:1109001

наименование субъекта Российской Федерации, муниципального образования, населенного пункта, уникальные учетные номера кадастровых кварталов, а также иные сведения, позволяющие определить местоположение территории, на которой выполняются комплексные кадастровые работы

					Всего листов: 126	Лист 118
N п/п	Обозначение части (характерной точки) границы		Результат согласования (согласовано/ спорное)	Кадастровые номера или обозначения смежных земельных участков	Сведения о лице, представившем возражения	Реквизиты вступившего в законную силу судебного акта
	от г.	до г.				
1	2	3	4	5	6	7
1025	830	831	Согласовано	47:05:0000000:5641 (2)		
			Согласовано	Земли, государственная собственность на которые не разграничена		
1026	831	832	Согласовано	47:05:0000000:5641 (2)		
			Согласовано	Земли, государственная собственность на которые не разграничена		
1027	832	833	Согласовано	47:05:0000000:5641 (2)		
			Согласовано	Земли, государственная собственность на которые не разграничена		
1028	833	834	Согласовано	47:05:0000000:5641 (2)		
			Согласовано	Земли, государственная собственность на которые не разграничена		
1029	834	835	Согласовано	47:05:0000000:5641 (2)		
			Согласовано	Земли, государственная собственность на которые не разграничена		
1030	835	836	Согласовано	47:05:0000000:5641 (2)		
			Согласовано	Земли, государственная собственность на которые не разграничена		
1031	836	837	Согласовано	47:05:0000000:5641 (2)		
			Согласовано	Земли, государственная собственность на которые не разграничена		
1032	837	838	Согласовано	47:05:0000000:5641 (2)		
			Согласовано	Земли, государственная собственность на которые не разграничена		

**АКТ  
СОГЛАСОВАНИЯ МЕСТОПОЛОЖЕНИЯ ГРАНИЦ ЗЕМЕЛЬНЫХ УЧАСТКОВ  
ПРИ ВЫПОЛНЕНИИ КОМПЛЕКСНЫХ КАДАСТРОВЫХ РАБОТ**

47:05:1109001

наименование субъекта Российской Федерации, муниципального образования, населенного пункта, уникальные учетные номера кадастровых кварталов, а также иные сведения, позволяющие определить местоположение территории, на которой выполняются комплексные кадастровые работы

					Всего листов: 126	Лист 119
N п/п	Обозначение части (характерной точки) границы		Результат согласования (согласовано/ спорное)	Кадастровые номера или обозначения смежных земельных участков	Сведения о лице, представившем возражения	Реквизиты вступившего в законную силу судебного акта
	от г.	до г.				
1	2	3	4	5	6	7
1033	838	839	Согласовано	47:05:0000000:5641 (2)		
			Согласовано	Земли, государственная собственность на которые не разграничена		
1034	839	840	Согласовано	47:05:0000000:5641 (2)		
			Согласовано	Земли, государственная собственность на которые не разграничена		
1035	840	841	Согласовано	47:05:0000000:5641 (2)		
			Согласовано	Земли, государственная собственность на которые не разграничена		
1036	841	842	Согласовано	47:05:0000000:5641 (2)		
			Согласовано	Земли, государственная собственность на которые не разграничена		
1037	842	843	Согласовано	47:05:0000000:5641 (2)		
			Согласовано	Земли, государственная собственность на которые не разграничена		
1038	843	844	Согласовано	47:05:0000000:5641 (2)		
			Согласовано	Земли, государственная собственность на которые не разграничена		
1039	844	845	Согласовано	47:05:0000000:5641 (2)		
			Согласовано	Земли, государственная собственность на которые не разграничена		
1040	845	846	Согласовано	47:05:0000000:5641 (2)		
			Согласовано	Земли, государственная собственность на которые не разграничена		

**АКТ  
СОГЛАСОВАНИЯ МЕСТОПОЛОЖЕНИЯ ГРАНИЦ ЗЕМЕЛЬНЫХ УЧАСТКОВ  
ПРИ ВЫПОЛНЕНИИ КОМПЛЕКСНЫХ КАДАСТРОВЫХ РАБОТ**

47:05:1109001

наименование субъекта Российской Федерации, муниципального образования, населенного пункта, уникальные учетные номера кадастровых кварталов, а также иные сведения, позволяющие определить местоположение территории, на которой выполняются комплексные кадастровые работы

					Всего листов: 126	Лист 120
N п/п	Обозначение части (характерной точки) границы		Результат согласования (согласовано/ спорное)	Кадастровые номера или обозначения смежных земельных участков	Сведения о лице, представившем возражения	Реквизиты вступившего в законную силу судебного акта
	от г.	до г.				
1	2	3	4	5	6	7
1041	846	847	Согласовано	47:05:0000000:5641 (2)		
			Согласовано	Земли, государственная собственность на которые не разграничена		
1042	847	848	Согласовано	47:05:0000000:5641 (2)		
			Согласовано	Земли, государственная собственность на которые не разграничена		
1043	848	849	Согласовано	47:05:0000000:5641 (2)		
			Согласовано	Земли, государственная собственность на которые не разграничена		
1044	849	850	Согласовано	47:05:0000000:5641 (2)		
			Согласовано	Земли, государственная собственность на которые не разграничена		
1045	850	851	Согласовано	47:05:0000000:5641 (2)		
			Согласовано	Земли, государственная собственность на которые не разграничена		
1046	851	852	Согласовано	47:05:0000000:5641 (2)		
			Согласовано	Земли, государственная собственность на которые не разграничена		
1047	852	853	Согласовано	47:05:0000000:5641 (2)		
			Согласовано	Земли, государственная собственность на которые не разграничена		
1048	853	854	Согласовано	47:05:0000000:5641 (2)		
			Согласовано	Земли, государственная собственность на которые не разграничена		

**АКТ  
СОГЛАСОВАНИЯ МЕСТОПОЛОЖЕНИЯ ГРАНИЦ ЗЕМЕЛЬНЫХ УЧАСТКОВ  
ПРИ ВЫПОЛНЕНИИ КОМПЛЕКСНЫХ КАДАСТРОВЫХ РАБОТ**

47:05:1109001

наименование субъекта Российской Федерации, муниципального образования, населенного пункта, уникальные учетные номера кадастровых кварталов, а также иные сведения, позволяющие определить местоположение территории, на которой выполняются комплексные кадастровые работы

					Всего листов: 126	Лист 121
N п/п	Обозначение части (характерной точки) границы		Результат согласования (согласовано/ спорное)	Кадастровые номера или обозначения смежных земельных участков	Сведения о лице, представившем возражения	Реквизиты вступившего в законную силу судебного акта
	от г.	до г.				
1	2	3	4	5	6	7
1049	854	855	Согласовано	47:05:0000000:5641 (2)		
			Согласовано	Земли, государственная собственность на которые не разграничена		
1050	855	856	Согласовано	47:05:0000000:5641 (2)		
			Согласовано	Земли, государственная собственность на которые не разграничена		
1051	856	857	Согласовано	47:05:0000000:5641 (2)		
			Согласовано	Земли, государственная собственность на которые не разграничена		
1052	857	858	Согласовано	47:05:0000000:5641 (2)		
			Согласовано	Земли, государственная собственность на которые не разграничена		
1053	858	859	Согласовано	47:05:0000000:5641 (2)		
			Согласовано	Земли, государственная собственность на которые не разграничена		
1054	859	860	Согласовано	47:05:0000000:5641 (2)		
			Согласовано	Земли, государственная собственность на которые не разграничена		
1055	861	862	Согласовано	47:05:0000000:5641 (2)		
			Согласовано	Земли, государственная собственность на которые не разграничена		
1056	862	863	Согласовано	47:05:0000000:5641 (2)		
			Согласовано	Земли, государственная собственность на которые не разграничена		

**АКТ  
СОГЛАСОВАНИЯ МЕСТОПОЛОЖЕНИЯ ГРАНИЦ ЗЕМЕЛЬНЫХ УЧАСТКОВ  
ПРИ ВЫПОЛНЕНИИ КОМПЛЕКСНЫХ КАДАСТРОВЫХ РАБОТ**

47:05:1109001

наименование субъекта Российской Федерации, муниципального образования, населенного пункта, уникальные учетные номера кадастровых кварталов, а также иные сведения, позволяющие определить местоположение территории, на которой выполняются комплексные кадастровые работы

N п/п	Обозначение части (характерной точки) границы		Результат согласования (согласовано/ спорное)	Кадастровые номера или обозначения смежных земельных участков	Сведения о лице, представившем возражения	Реквизиты вступившего в законную силу судебного акта
	от г.	до г.				
1	2	3	4	5	6	7
1057	863	864	Согласовано	47:05:0000000:5641 (2)		
			Согласовано	Земли, государственная собственность на которые не разграничена		
1058	864	н369У	Согласовано	47:05:0000000:5641 (2)		
			Согласовано	Земли, государственная собственность на которые не разграничена		
1059	н369У	н370У	Согласовано	47:05:0000000:5641 (2)		
			Согласовано	47:05:1109002:319		
1060	н370У	865	Согласовано	47:05:0000000:5641 (2)		
			Согласовано	Земли, государственная собственность на которые не разграничена		
1061	865	866	Согласовано	47:05:0000000:5641 (2)		
			Согласовано	Земли, государственная собственность на которые не разграничена		
1062	866	867	Согласовано	47:05:0000000:5641 (2)		
			Согласовано	Земли, государственная собственность на которые не разграничена		
1063	867	868	Согласовано	47:05:0000000:5641 (2)		
			Согласовано	Земли, государственная собственность на которые не разграничена		
1064	868	869	Согласовано	47:05:0000000:5641 (2)		
			Согласовано	Земли, государственная собственность на которые не разграничена		

**АКТ  
СОГЛАСОВАНИЯ МЕСТОПОЛОЖЕНИЯ ГРАНИЦ ЗЕМЕЛЬНЫХ УЧАСТКОВ  
ПРИ ВЫПОЛНЕНИИ КОМПЛЕКСНЫХ КАДАСТРОВЫХ РАБОТ**

47:05:1109001

наименование субъекта Российской Федерации, муниципального образования, населенного пункта, уникальные учетные номера кадастровых кварталов, а также иные сведения, позволяющие определить местоположение территории, на которой выполняются комплексные кадастровые работы

N п/п	Обозначение части (характерной точки) границы		Результат согласования (согласовано/ спорное)	Кадастровые номера или обозначения смежных земельных участков	Сведения о лице, представившем возражения	Реквизиты вступившего в законную силу судебного акта
	от г.	до г.				
1	2	3	4	5	6	7
1065	869	870	Согласовано	47:05:0000000:5641 (2)		
			Согласовано	Земли, государственная собственность на которые не разграничена		
1066	870	871	Согласовано	47:05:0000000:5641 (2)		
			Согласовано	Земли, государственная собственность на которые не разграничена		
1067	871	н371У	Согласовано	47:05:0000000:5641 (2)		
			Согласовано	Земли, государственная собственность на которые не разграничена		
1068	н371У	н372У	Согласовано	47:05:0000000:5641 (2)		
			Согласовано	47:05:1109002:319		
1069	н372У	872	Согласовано	47:05:0000000:5641 (2)		
			Согласовано	Земли, государственная собственность на которые не разграничена		
1070	872	873	Согласовано	47:05:0000000:5641 (2)		
			Согласовано	Земли, государственная собственность на которые не разграничена		
1071	873	874	Согласовано	47:05:0000000:5641 (2)		
			Согласовано	Земли, государственная собственность на которые не разграничена		
1072	874	875	Согласовано	47:05:0000000:5641 (2)		
			Согласовано	Земли, государственная собственность на которые не разграничена		

**АКТ  
СОГЛАСОВАНИЯ МЕСТОПОЛОЖЕНИЯ ГРАНИЦ ЗЕМЕЛЬНЫХ УЧАСТКОВ  
ПРИ ВЫПОЛНЕНИИ КОМПЛЕКСНЫХ КАДАСТРОВЫХ РАБОТ**

47:05:1109001

наименование субъекта Российской Федерации, муниципального образования, населенного пункта, уникальные учетные номера кадастровых кварталов, а также иные сведения, позволяющие определить местоположение территории, на которой выполняются комплексные кадастровые работы

					Всего листов: 126	Лист 124
N п/п	Обозначение части (характерной точки) границы		Результат согласования (согласовано/ спорное)	Кадастровые номера или обозначения смежных земельных участков	Сведения о лице, представившем возражения	Реквизиты вступившего в законную силу судебного акта
	от г.	до г.				
1	2	3	4	5	6	7
1073	875	876	Согласовано	47:05:0000000:5641 (2)		
			Согласовано	Земли, государственная собственность на которые не разграничена		
1074	876	877	Согласовано	47:05:0000000:5641 (2)		
			Согласовано	Земли, государственная собственность на которые не разграничена		
1075	877	878	Согласовано	47:05:0000000:5641 (2)		
			Согласовано	Земли, государственная собственность на которые не разграничена		
1076	878	879	Согласовано	47:05:0000000:5641 (2)		
			Согласовано	Земли, государственная собственность на которые не разграничена		
1077	879	880	Согласовано	47:05:0000000:5641 (2)		
			Согласовано	Земли, государственная собственность на которые не разграничена		
1078	880	881	Согласовано	47:05:0000000:5641 (2)		
			Согласовано	Земли, государственная собственность на которые не разграничена		
1079	881	882	Согласовано	47:05:0000000:5641 (2)		
			Согласовано	Земли, государственная собственность на которые не разграничена		
1080	882	883	Согласовано	47:05:0000000:5641 (2)		
			Согласовано	Земли, государственная собственность на которые не разграничена		

**АКТ  
СОГЛАСОВАНИЯ МЕСТОПОЛОЖЕНИЯ ГРАНИЦ ЗЕМЕЛЬНЫХ УЧАСТКОВ  
ПРИ ВЫПОЛНЕНИИ КОМПЛЕКСНЫХ КАДАСТРОВЫХ РАБОТ**

47:05:1109001

наименование субъекта Российской Федерации, муниципального образования, населенного пункта, уникальные учетные номера кадастровых кварталов, а также иные сведения, позволяющие определить местоположение территории, на которой выполняются комплексные кадастровые работы

					Всего листов: 126	Лист 125
N п/п	Обозначение части (характерной точки) границы		Результат согласования (согласовано/ спорное)	Кадастровые номера или обозначения смежных земельных участков	Сведения о лице, представившем возражения	Реквизиты вступившего в законную силу судебного акта
	от г.	до г.				
1	2	3	4	5	6	7
1081	883	884	Согласовано	47:05:0000000:5641 (2)		
			Согласовано	Земли, государственная собственность на которые не разграничена		
1082	884	885	Согласовано	47:05:0000000:5641 (2)		
			Согласовано	Земли, государственная собственность на которые не разграничена		
1083	885	886	Согласовано	47:05:0000000:5641 (2)		
			Согласовано	Земли, государственная собственность на которые не разграничена		
1084	886	887	Согласовано	47:05:0000000:5641 (2)		
			Согласовано	Земли, государственная собственность на которые не разграничена		
1085	887	888	Согласовано	47:05:0000000:5641 (2)		
			Согласовано	Земли, государственная собственность на которые не разграничена		
1086	888	889	Согласовано	47:05:0000000:5641 (2)		
			Согласовано	Земли, государственная собственность на которые не разграничена		
1087	889	890	Согласовано	47:05:0000000:5641 (2)		
			Согласовано	Земли, государственная собственность на которые не разграничена		
1088	890	891	Согласовано	47:05:0000000:5641 (2)		
			Согласовано	Земли, государственная собственность на которые не разграничена		

**АКТ  
СОГЛАСОВАНИЯ МЕСТОПОЛОЖЕНИЯ ГРАНИЦ ЗЕМЕЛЬНЫХ УЧАСТКОВ  
ПРИ ВЫПОЛНЕНИИ КОМПЛЕКСНЫХ КАДАСТРОВЫХ РАБОТ**

47:05:1109001;47:05:0000000;47:05:1109002

наименование субъекта Российской Федерации, муниципального образования, населенного пункта, уникальные учетные номера кадастровых кварталов, а также иные сведения, позволяющие определить местоположение территории, на которой выполняются комплексные кадастровые работы

N п/п	Обозначение части (характерной точки) границы		Результат согласования (согласовано/ спорное)	Кадастровые номера или обозначения смежных земельных участков	Сведения о лице, представившем возражения	Реквизиты вступившего в законную силу судебного акта
	от т.	до т.				
1	2	3	4	5	6	7
1089	891	892	Согласовано	47:05:0000000:5641 (2)		
			Согласовано	Земли, государственная собственность на которые не разграничена		
1090	892	893	Согласовано	47:05:0000000:5641 (2)		
			Согласовано	Земли, государственная собственность на которые не разграничена		
1091	893	894	Согласовано	47:05:0000000:5641 (2)		
			Согласовано	Земли, государственная собственность на которые не разграничена		
1092	894	895	Согласовано	47:05:0000000:5641 (2)		
			Согласовано	Земли, государственная собственность на которые не разграничена		
1093	895	896	Согласовано	47:05:0000000:5641 (2)		
			Согласовано	Земли, государственная собственность на которые не разграничена		
1094	896	690	Согласовано	47:05:0000000:5641 (2)		
			Согласовано	Земли, государственная собственность на которые не разграничена		

Председатель согласительной комиссии:

М.П.

подпись

фамилия, инициалы

*Лашин* *ММ Лашинова*