КАРТА-ПЛАН ТЕРРИТОРИИ

Пояснительная записка

1. Сведения о территории выполнения комплексных кадастровых работ: 47:05:0104004, Комплексные кадастровые работы проведены в границах квартала 47:05:0104004

(наименование субъекта Российской Федерации, муниципального образования, населенного пункта, уникальные учетные номера кадастровых кварталов, иные сведения, позволяющие определить местоположение территории, на которой выполняются комплексные кадастровые работы, например, наименование садоводческого или огороднического некоммерческого товарищества, гаражного кооператива, элемента планировочной структуры)

2. Основания выполнения комплексных кадастровых работ:

Наименование, дата и номер документа, на основании которого выполняются комплексные кадастровые работы: Соглашение о предоставлении из федерального бюджета субсидий, в том числе грантов в форме субсидий, юридическим лицам, индивидуальным предпринимателям, а также физическим лицам, "30" января 2026 г. , 321-20-2026-006

3. Дата подготовки карты-плана территории: "13" октября 2026 г.

4. Сведения о заказчике(ах) комплексных кадастровых работ:

В отношении юридического лица, органа местного самоуправления муниципального района, муниципального округа или городского округа либо уполномоченного исполнительного органа государственной власти субъекта Российской Федерации:

полное или сокращенное (в случае, если имеется) наименование: Федеральная служба государственной регистрации, кадастра и картографии
основной государственный регистрационный номер: 1037843045734
идентификационный номер налогоплательщика: 7815027624

В отношении физического лица или представителя физических или юридических лиц:

фамилия, имя, отчество (последнее - при наличии): -
страховой номер индивидуального лицевого счета в системе обязательного пенсионного страхования Российской Федерации (СНИЛС): -

Наименование и реквизиты документа, подтверждающие полномочия представителя заказчика(ов) комплексных кадастровых работ: -
Адрес электронной почты (для направления уведомления о результатах внесения сведений в Единый государственный реестр недвижимости): -

5. Сведения об исполнителе комплексных кадастровых работ:

Полное или сокращенное (в случае, если имеется) наименование и адрес юридического лица, с которым заключен государственный или муниципальный контракт либо договор подряда на выполнение комплексных кадастровых работ: Филиал публично-правовой компании «Роскадастр» «Центр геодезии, картографии и кадастра по Северо-Западному федеральному округу», Санкт-Петербург, внутригородская территория (внутригородское муниципальное образование) города федерального значения муниципальный округ Волковское, улица Бухарестская, дом 8, литера А

Фамилия, имя. отчество кадастрового инженера (последнее - при наличии): Нечетова Юлия Владимировна и основной государственный регистрационный номер кадастрового инженера индивидуального предпринимателя (ОГРНИП): -

Страховой номер индивидуального лицевого счета в системе обязательного пенсионного страхования Российской Федерации (СНИЛС) кадастрового инженера: 077-214-205 48

Уникальный реестровый номер кадастрового инженера в реестре саморегулируемой организации кадастровых инженеров и дата внесения сведений о физическом лице в такой реестр: 4796, 2015-03-27

Полное или (в случае, если имеется) сокращенное наименование саморегулируемой организации кадастровых инженеров, членом которой является кадастровый инженер: А СРО "Кадастровые инженеры"

Контактный телефон: -

Почтовый адрес и адрес электронной почты, по которым осуществляется связь с кадастровым инженером: 192102, Россия, Санкт-Петербург,ул. Бухарестская, дом 8 Koval_79@mail.ru

6. Перечень документов, использованных при подготовке карты-плана территории

№ п/п	Реквизиты документа				
	Вид	Дата	Номер	Наименование	Иные сведения
1	2	3	4	5	6
1	Кадастровый план территории	02.02.2026	КУВИ-001/2026-12546413	Кадастровый план территории кадастрового квартала 47:05:0104004	-
2	Кадастровый план территории	02.02.2026	КУВИ-001/2026-12546685	Кадастровый план территории кадастрового квартала 47:05:0104005	-
3	Кадастровый план территории	29.01.2026	КУВИ-001/2026-10588497	Кадастровый план территории кадастрового квартала 47:05:0103001	-
4	Кадастровый план территории	29.01.2026	КУВИ-001/2026-10588599	Кадастровый план территории кадастрового квартала 47:05:0105004	-
5	Кадастровый план территории	11.02.2026	КУВИ-001/2026-18113505	Кадастровый план территории кадастрового квартала 47:05:0000000	-
6	Кадастровый план территории	29.01.2026	КУВИ-001/2026-10588679	Кадастровый план территории кадастрового квартала 47:05:0101001	-
7	Кадастровый план территории	29.01.2026	КУВИ-001/2026-10588665	Кадастровый план территории кадастрового квартала 47:05:0103005	-
8	Кадастровый план территории	24.04.2026	КУВИ-001/2026-56750817	Кадастровый план территории кадастрового квартала 47:05:0105005	-
9	Кадастровый план территории	31.08.2026	КУВИ-001/2026-117417045	Кадастровый план территории кадастрового квартала 47:05:0104004	-
10	Иной документ, содержащий описание объекта	01.01.2026	б/н	Фрагмент генерального плана	-
11	Иной документ, содержащий описание объекта	01.01.2026	б/н	Цифровые ортофотопланы масштаба 1:500 Подпорожского городского поселения Ленинградской области	-
12	Иной документ, содержащий описание объекта	30.01.2026	321-20-2026-006	Соглашение о предоставлении из федерального бюджета субсидий, в том числе грантов в форме субсидий, юридическим лицам, индивидуальным предпринимателям, а также физическим лицам	-
13	Иной документ, содержащий описание объекта	02.09.2026	1690	Постановление "Об утверждении схем расположения земельных участков на кадастровом плане территории и присвоении адресов земельным участкам в г. Подпорожье"	-
14	Решение о присвоении, изменении адреса	02.12.2024	Н-26562469	О присвоении адрес(а) объекту(ам) адресации	-
15	Решение о присвоении, изменении адреса	19.11.2014	1221	-	-

7. Пояснения к карте-плану территории

1. На территории кадастрового квартала 47:05:0104004, в соответствии с Соглашением о предоставлении из федерального бюджета субсидий, в том числе грантов в форме субсидий, юридическим лицам, индивидуальным предпринимателям, а также физическим лицам № 321-20-2026-006 от 30.01.2026 г., выполнены комплексные кадастровые работы (далее – ККР).
Карта-план территории подготовлен на основании:
- сведений, содержащихся в Едином государственном реестре недвижимости (далее – ЕГРН);

7. Пояснения к карте-плану территории

- картографической основы;
- цифровые ортофотопланы масштаба 1:500 и 1:2000;
- материалов землеустроительной документации, содержащихся в государственном фонде данных, полученных в результате проведения землеустройства;
- ситуационных и поэтажных планов, содержащихся в технических паспортах, расположенных на земельных участках объектов недвижимости, которые находятся в архивах организаций по государственному техническому учету и (или) технической инвентаризации;
- планово-картографических материалов, имеющихся в органах местного самоуправления муниципального района;
- документов о правах на землю и иных содержащихся сведениях о местоположении границ земельных участков.

Данный карта-план выполнен фотограмметрическим методом, что не противоречит Федеральному закону № 221 от 24.07.2007 «О кадастровой деятельности». Данный метод определения координат характерных точек не подразумевает описание сведений о пунктах геодезической сети и средствах измерения, применяемых в геодезическом методе определения координат характерных точек. Также данный метод не подразумевает включения в разделы карта-плана графических материалов «Схема геодезических построений».

По сведениям ЕГРН в границах кадастрового квартала расположено 333 земельных участка, в том числе:
- 144 ранее учтенных и учтенных земельных участков, границы которых установлены в соответствии с требованиями земельного законодательства РФ;
– 189 ранее учтенных земельных участков – декларированных (границы не установлены в соответствии с требованиями земельного законодательства РФ).

При выполнении ККР из 189 ранее учтенных земельных участков:
- установлены границы 145 земельных участков с кадастровыми №: 47:05:0104004:26, 47:05:0104004:35, 47:05:0104004:90, 47:05:0104004:123, 47:05:0104004:36, 47:05:0104004:89, 47:05:0104004:61, 47:05:0104004:31 (площадь увеличена, чтобы избежать чересполосицы, а также по фактическому использованию участка), 47:05:0104004:809, 47:05:0104004:60 (площадь увеличена, чтобы избежать чересполосицы, а также по фактическому использованию участка), 47:05:0104004:20, 47:05:0104004:40, 47:05:0104004:9, 47:05:0104004:14, 47:05:0104004:18, 47:05:0104004:100, 47:05:0104004:11, 47:05:0104004:5, 47:05:0104004:38, ЕЗ 47:05:0000000:200 (земельные участки в его составе с кадастровыми № 47:05:0104004:201, 47:05:0104004:202, 47:05:0104004:203, 47:05:0104004:204, 47:05:0104004:205, 47:05:0104004:206, 47:05:0104004:207, 47:05:0104004:208, 47:05:0104004:209, 47:05:0104004:210, 47:05:0104004:211, 47:05:0104004:212, 47:05:0104004:213, 47:05:0104004:214, 47:05:0104004:215, 47:05:0104004:216, 47:05:0104004:217, 47:05:0104004:218, 47:05:0104004:219, 47:05:0104004:220, 47:05:0104004:221, 47:05:0104004:222, 47:05:0104004:223, 47:05:0104004:224, 47:05:0104004:225, 47:05:0104004:226, 47:05:0104004:227, 47:05:0104004:228, 47:05:0104004:229), ЕЗ 47:05:0000000:230 (земельные участки в его составе с кадастровыми № 47:05:0104004:231, 47:05:0104004:232, 47:05:0104004:233, 47:05:0104004:234, 47:05:0104004:235, 47:05:0104004:236, 47:05:0104004:237, 47:05:0104004:238, 47:05:0104004:239, 47:05:0104004:240, 47:05:0104004:241, 47:05:0104004:242, 47:05:0104004:243, 47:05:0104004:244, 47:05:0104004:245, 47:05:0104004:246), 47:05:0104004:71, 47:05:0104004:3, 47:05:0104004:39, 47:05:0104004:102, 47:05:0104004:98, ЕЗ 47:05:0104004:249 (земельные участки в его составе с кадастровыми № 47:05:0104004:250, 47:05:0104004:251, 47:05:0104004:252, 47:05:0104004:253, 47:05:0104004:254, 47:05:0104004:255, 47:05:0104004:256, 47:05:0104004:257, 47:05:0104004:258, 47:05:0104004:259, 47:05:0104004:260, 47:05:0104004:261, 47:05:0104004:262, 47:05:0104004:263, 47:05:0104004:264, 47:05:0104004:265, 47:05:0104004:266, 47:05:0104004:267, 47:05:0104004:268, 47:05:0104004:269, 47:05:0104004:270, 47:05:0104004:271), ЕЗ 47:05:0104004:151 (земельные участки в его составе с кадастровыми № 47:05:0104004:152, 47:05:0104004:153, 47:05:0104004:154, 47:05:0104004:155, 47:05:0104004:156, 47:05:0104004:157, 47:05:0104004:158, 47:05:0104004:159, 47:05:0104004:160, 47:05:0104004:161, 47:05:0104004:162, 47:05:0104004:163, 47:05:0104004:164, 47:05:0104004:165, 47:05:0104004:166, 47:05:0104004:167, 47:05:0104004:168, 47:05:0104004:169, 47:05:0104004:170, 47:05:0104004:171, 47:05:0104004:172, 47:05:0104004:173, 47:05:0104004:174, 47:05:0104004:175, 47:05:0104004:176, 47:05:0104004:177, 47:05:0104004:178, 47:05:0104004:179, 47:05:0104004:180, 47:05:0104004:181, 47:05:0104004:182, 47:05:0104004:183, 47:05:0104004:184, 47:05:0104004:185, 47:05:0104004:186, 47:05:0104004:187, 47:05:0104004:188, 47:05:0104004:189, 47:05:0104004:190, 47:05:0104004:191, 47:05:0104004:192, 47:05:0104004:193, 47:05:0104004:194, 47:05:0104004:195, 47:05:0104004:196, 47:05:0104004:197, 47:05:0104004:198, 47:05:0104004:199), 47:05:0104004:86, 47:05:0104004:12.
- не установлены границы 44 земельных участков, среди них 2 земельных участков с кадастровыми № 47:05:0104004:51, 47:05:0104004:4 расположены в других кадастровых кварталах.

Кроме того, исправлены (установлены) границы и реестровые ошибки в номере кадастрового квартала, в котором расположен объект, в отношении 4 земельных участков с кадастровыми №: 47:05:0104005:124,

7. Пояснения к карте-плану территории

47:05:0103001:683, 47:05:0104005:62, 47:05:0105005:71.
Кроме того, исправлены границы чтобы избежать пересечений (добавлены характерные точки в границу контура и т.д.) 50 земельных участков с кадастровыми №: 47:05:0104004:284, 47:05:0104004:77 (исправлена погрешность площади), 47:05:0104004:6 (площадь увеличена, чтобы избежать чересполосицы), 47:05:0104004:10, 47:05:0104004:25, 47:05:0104004:32, 47:05:0104004:41, 47:05:0104004:45, 47:05:0104004:806, 47:05:0104004:47, 47:05:0104004:1176, 47:05:0104004:63, 47:05:0104004:73, 47:05:0104004:78, 47:05:0104004:1178, 47:05:0104004:70, 47:05:0104004:74, 47:05:0104004:75, 47:05:0104004:108, 47:05:0104004:285, 47:05:0104004:812, 47:05:0104004:864, 47:05:0104004:122, 47:05:0104004:1202, 47:05:0104004:1205, 47:05:0104004:1194, 47:05:0104004:1210, 47:05:0104004:298, 47:05:0104004:291, 47:05:0104004:1, 47:05:0104004:69, 47:05:0104004:1196, 47:05:0104004:93, 47:05:0104004:48, 47:05:0104004:1180, 47:05:0104004:1185, 47:05:0104004:42, 47:05:0104004:95, 47:05:0104004:83, 47:05:0104004:27, 47:05:0104004:52, 47:05:0104004:299, 47:05:0104004:296, 47:05:0104004:80, 47:05:0104004:290, 47:05:0104004:24, 47:05:0104004:44, 47:05:0104004:1183, 47:05:0104004:1222, 47:05:0104004:289.
Кроме того, в рамках проведения ККР были образованы 2 земельных участка под зданиями с кадастровыми № 47:05:0104004:418 и 47:05:0104004:841 на основании Постановления Администрации муниципального образования «Подпорожский муниципальный район Ленинградской области» № 1690 от 02.09.2026 г.

По сведениям ЕГРН в границах кадастрового квартала расположено 147 объектов капитального строительства (далее – ОКС), в том числе:
- 36 ранее учтенных и учтенных объектов капитального строительства, границы которых установлены в соответствии с требованиями земельного законодательства РФ;
- 111 ранее учтенных объекта капитального строительства – декларированных (границы не установлены в соответствии с требованиями земельного законодательства РФ).
При выполнении ККР из 111 ранее учтенных ОКС:
- установлены границы 89 ОКС с кадастровыми №: 47:05:0000000:1912, 47:05:0000000:1913, 47:05:0000000:2023, 47:05:0000000:2202, 47:05:0000000:2243, 47:05:0000000:2273, 47:05:0000000:2289, 47:05:0000000:2341, 47:05:0000000:4247, 47:05:0104004:305, 47:05:0104004:308, 47:05:0104004:309, 47:05:0104004:310, 47:05:0104004:311, 47:05:0104004:314, 47:05:0104004:335, 47:05:0104004:336, 47:05:0104004:337, 47:05:0104004:338, 47:05:0104004:339, 47:05:0104004:341, 47:05:0104004:342, 47:05:0104004:343, 47:05:0104004:344, 47:05:0104004:345, 47:05:0104004:346, 47:05:0104004:347, 47:05:0104004:348, 47:05:0104004:350, 47:05:0104004:351, 47:05:0104004:352, 47:05:0104004:353, 47:05:0104004:354, 47:05:0104004:355, 47:05:0104004:356, 47:05:0104004:358, 47:05:0104004:359, 47:05:0104004:360, 47:05:0104004:361, 47:05:0104004:364, 47:05:0104004:366, 47:05:0104004:368, 47:05:0104004:369, 47:05:0104004:370, 47:05:0104004:371, 47:05:0104004:372, 47:05:0104004:373, 47:05:0104004:374, 47:05:0104004:375, 47:05:0104004:376, 47:05:0104004:377, 47:05:0104004:380, 47:05:0104004:381, 47:05:0104004:385, 47:05:0104004:386, 47:05:0104004:388, 47:05:0104004:389, 47:05:0104004:390, 47:05:0104004:392, 47:05:0104004:395, 47:05:0104004:398, 47:05:0104004:404, 47:05:0104004:407, 47:05:0104004:408, 47:05:0104004:412, 47:05:0104004:413, 47:05:0104004:414, 47:05:0104004:417, 47:05:0104004:418, 47:05:0104004:420, 47:05:0104004:423, 47:05:0104004:841, 47:05:0104004:863, 47:05:0104004:321, 47:05:0104004:304, 47:05:0104004:332, 47:05:0000000:1911, 47:05:0104004:401, 47:05:0104004:315, 47:05:0104004:807, 47:05:0104004:323, 47:05:0104004:324, 47:05:0104004:325, 47:05:0104004:331, 47:05:0104004:326, 47:05:0104004:327, 47:05:0104004:322, 47:05:0104004:329, 47:05:0104004:328.
- не установлены границы 22 ОКС, среди них 5 ОКС с кадастровыми № 47:05:0000000:2347, 47:05:0104004:357, 47:05:0104004:378, 47:05:0104004:379, 47:05:0104004:384 расположены в других кадастровых кварталах; 2 ОКС с кадастровыми № 47:05:0104004:362, 47:05:0104004:410 фактически отсутствует на земельном участке.
Кроме того, установлены границы и исправлены реестровые ошибки в номере кадастрового квартала, в котором расположен объект, в отношении 6 ОКС с кадастровыми №: 47:05:0105004:245, 47:05:0000000:1542, 47:05:0000000:1637, 47:05:0101001:439, 47:05:0000000:1910, 47:05:0000000:2063.

Сведения об уточняемых земельных участках

1. Сведения о характерных точках границы уточняемого земельного участка с кадастровым номером 47:05:0104004:1222 :

Система координат МСК-47, зона 3 **Зона № 3**

Обозначение характерных точек границ	Координаты, м				Метод определения координат	Формулы, примененные для расчета средней квадратической погрешности определения координат характерных точек границ (Mt), с подставленными в такие формулы значениями и итоговые (вычисленные) значения Mt, м	Описание закрепления точки
	содержатся в Едином государственном реестре недвижимости		определены в результате выполнения комплексных кадастровых работ				
	X	Y	X	Y			
1	2	3	4	5	6	7	8
Внешний контур						-	
427	544739.09	3264657.46	544739.09	3264657.46	Фотограмметрический метод	0.1	Долговременный межевой знак
428	544737.59	3264679.57	544737.59	3264679.57	Фотограмметрический метод	0.1	Долговременный межевой знак
н121У	-	-	544737.56	3264679.97	Фотограмметрический метод	0.1	Долговременный межевой знак
429	544736.68	3264692.98	544736.68	3264692.98	Фотограмметрический метод	0.1	Долговременный межевой знак
430	544715.15	3264691.11	544715.21	3264691.51	Фотограмметрический метод	0.1	Долговременный межевой знак
225	544703.88	3264703.78	544703.88	3264703.78	Фотограмметрический метод	0.1	Долговременный межевой знак
224	544704.03	3264698.60	544704.03	3264698.60	Фотограмметрический метод	0.1	Долговременный межевой знак
223	544704.34	3264687.98	544704.34	3264687.98	Фотограмметрический метод	0.1	Долговременный межевой знак
222	544705.67	3264663.73	544705.67	3264663.73	Фотограмметрический метод	0.1	Долговременный межевой знак
221	544705.93	3264657.44	544705.93	3264657.44	Фотограмметрический метод	0.1	Долговременный межевой знак
431	544718.38	3264657.96	544718.38	3264657.96	Фотограмметрический метод	0.1	Долговременный межевой знак
432	544719.36	3264656.82	544719.36	3264656.82	Фотограмметрический метод	0.1	Долговременный межевой знак
433	544723.79	3264656.87	544723.79	3264656.87	Фотограмметрический метод	0.1	Долговременный межевой знак
434	544724.99	3264656.97	544724.99	3264656.97	Фотограмметрический метод	0.1	Долговременный межевой знак
435	544728.88	3264657.01	544728.88	3264657.01	Фотограмметрический метод	0.1	Долговременный межевой знак
н122У	-	-	544735.04	3264657.28	Фотограмметрический метод	0.1	Долговременный межевой знак

1. Сведения о характерных точках границы уточняемого земельного участка с кадастровым номером 47:05:0104004:1222 :

Система координат МСК-47, зона 3 **Зона № 3**

Обозначение характерных точек границ	Координаты, м				Метод определения координат	Формулы, примененные для расчета средней квадратической погрешности определения координат характерных точек границ (Mt), с подставленными в такие формулы значениями и итоговые (вычисленные) значения Mt, м	Описание закрепления точки
	содержатся в Едином государственном реестре недвижимости		определены в результате выполнения комплексных кадастровых работ				
	X	Y	X	Y			
1	2	3	4	5	6	7	8
н123У	-	-	544735.03	3264658.26	Фотограмметрический метод	0.1	Долговременный межевой знак
н124У	-	-	544737.24	3264658.26	Фотограмметрический метод	0.1	Долговременный межевой знак
н125У	-	-	544737.25	3264657.38	Фотограмметрический метод	0.1	Долговременный межевой знак
427	544739.09	3264657.46	544739.09	3264657.46	Фотограмметрический метод	0.1	Долговременный межевой знак
Внутренний контур						-	
н126У	-	-	544736.29	3264687.94	Фотограмметрический метод	0.1	-
н127У	-	-	544734.07	3264687.90	Фотограмметрический метод	0.1	-
н128У	-	-	544734.02	3264690.16	Фотограмметрический метод	0.1	-
н129У	-	-	544736.23	3264690.19	Фотограмметрический метод	0.1	-
н126У	-	-	544736.29	3264687.94	Фотограмметрический метод	0.1	-

2. Сведения о частях границ уточняемого земельного участка с кадастровым номером 47:05:0104004:1222 :

Обозначение части границ		Горизонтальное проложение (S), м	Описание прохождения части границ	Сведения о согласовании местоположения границ (согласовано/спорное)
от т.	до т.			
1	2	3	4	5
Внешний контур				
427	428	22.16	-	Согласовано
428	н121У	0.40	-	Согласовано
н121У	429	13.04	-	Согласовано
429	430	21.52	-	Согласовано
430	225	16.70	-	Согласовано
225	224	5.18	-	Согласовано
224	223	10.62	-	Согласовано
223	222	24.29	-	Согласовано
222	221	6.30	-	Согласовано
221	431	12.46	-	Согласовано
431	432	1.50	-	Согласовано
432	433	4.43	-	Согласовано

2. Сведения о частях границ уточняемого земельного участка с кадастровым номером 47:05:0104004:1222 :

Обозначение части границ		Горизонтальное проложение (S), м	Описание прохождения части границ	Сведения о согласовании местоположения границ (согласовано/спорное)
от т.	до т.			
1	2	3	4	5
433	434	1.20	-	Согласовано
434	435	3.89	-	Согласовано
435	н122У	6.17	-	Согласовано
н122У	н123У	0.98	-	Согласовано
н123У	н124У	2.21	-	Согласовано
н124У	н125У	0.88	-	Согласовано
н125У	427	1.84	-	Согласовано
Внутренний контур				
н126У	н127У	2.22	-	Согласовано
н127У	н128У	2.26	-	Согласовано
н128У	н129У	2.21	-	Согласовано
н129У	н126У	2.25	-	Согласовано

3. Сведения о характеристиках уточняемого земельного участка с кадастровым номером 47:05:0104004:1222 :

№ п/п	Наименование характеристики земельного участка	Значение характеристики
1	2	3
1.	Сведения об адресе земельного участка	Российская Федерация, 187782, Ленинградская область, м.р-н Подпорожский, г.п Подпорожское, город Подпорожье, переулок Каменный, з/у 5 e98b95f8-d974-4f21-b06d-5bb742af7cee
1.1.	Сведения об ином месте нахождения земельного участка, не являющегося объектом адресации, в структурированном виде	-
1.2.	Дополнительные сведения о месте нахождения земельного участка	-
2.	Площадь земельного участка ± величина погрешности определения (вычисления) площади (Р ± ΔР), м2	1200 ± 12
3.	Формула, примененная для вычисления предельной погрешности определения площади земельного участка, с подставленными значениями и итоговые (вычисленные) значения (ΔР), м2	ΔР=3.5*Mt*√P=3.5*0,1*√1200=12
4.	Площадь земельного участка согласно сведениям Единого государственного реестра недвижимости (Ркад), м2	1200
5.	Оценка расхождения Р и Ркад (Р - Ркад), м2	-
6.	Предельные минимальный и максимальный размеры земельного участка (Рмин и Рмакс), м2	- -
7.	Вид (виды) разрешенного использования	для индивидуального жилищного строительства
7.1.	Дополнительные сведения об использовании земельного участка	-
8.	Кадастровый или иной государственный учетный номер (инвентарный) здания, сооружения, объекта незавершенного строительства, расположенного на земельном участке	47:05:0104004:376

3. Сведения о характеристиках уточняемого земельного участка с кадастровым номером 47:05:0104004:1222 :

№ п/п	Наименование характеристики земельного участка	Значение характеристики
1	**2**	**3**
9.	Сведения о земельных участках (землях общего пользования, территории общего пользования), посредством которых обеспечивается доступ	Земли общего пользования
10.	Иные сведения	-

4. Пояснения к сведениям об уточняемом земельном участке с кадастровым номером 47:05:0104004:1222 :

1.	-

Сведения об уточняемых земельных участках

1. Сведения о характерных точках границы уточняемого земельного участка с кадастровым номером 47:05:0104004:26 :

Система координат МСК-47, зона 3 **Зона № 3**

Обозначение характерных точек границ	Координаты, м				Метод определения координат	Формулы, примененные для расчета средней квадратической погрешности определения координат характерных точек границ (Mt), с подставленными в такие формулы значениями и итоговые (вычисленные) значения Mt, м	Описание закрепления точки
	содержатся в Едином государственном реестре недвижимости		определены в результате выполнения комплексных кадастровых работ				
	X	Y	X	Y			
1	2	3	4	5	6	7	8
н130У	-	-	544303.39	3264637.05	Фотограмметрический метод	0.1	-
н131У	-	-	544325.39	3264637.05	Фотограмметрический метод	0.1	-
н132У	-	-	544325.39	3264655.05	Фотограмметрический метод	0.1	-
н133У	-	-	544336.90	3264655.05	Фотограмметрический метод	0.1	-
н134У	-	-	544336.66	3264682.06	Фотограмметрический метод	0.1	-
н135У	-	-	544312.79	3264684.37	Фотограмметрический метод	0.1	-
н136У	-	-	544303.39	3264681.65	Фотограмметрический метод	0.1	-
н130У	-	-	544303.39	3264637.05	Фотограмметрический метод	0.1	-

2. Сведения о частях границ уточняемого земельного участка с кадастровым номером 47:05:0104004:26 :

Обозначение части границ		Горизонтальное проложение (S), м	Описание прохождения части границ	Сведения о согласовании местоположения границ (согласовано/спорное)
от т.	до т.			
1	2	3	4	5
н130У	н131У	22.00	-	Согласовано
н131У	н132У	18.00	-	Согласовано
н132У	н133У	11.51	-	Согласовано
н133У	н134У	27.01	-	Согласовано
н134У	н135У	23.98	-	Согласовано
н135У	н136У	9.79	-	Согласовано
н136У	н130У	44.60	-	Согласовано

3. Сведения о характеристиках уточняемого земельного участка с кадастровым номером 47:05:0104004:26 :

№ п/п	Наименование характеристики земельного участка	Значение характеристики
1	2	3
1.	Сведения об адресе земельного участка	Российская Федерация, 187782, Ленинградская область, м.р-н Подпорожский, г.п Подпорожское, город Подпорожье, улица Самострой, з/у 1 e3ff66a8-4503-41bd-b40a-d59160a78411

3. Сведения о характеристиках уточняемого земельного участка с кадастровым номером 47:05:0104004:26 :

№ п/п	Наименование характеристики земельного участка	Значение характеристики
1	2	3
1.1.	Сведения об ином месте нахождения земельного участка, не являющегося объектом адресации, в структурированном виде	-
1.2.	Дополнительные сведения о месте нахождения земельного участка	-
2.	Площадь земельного участка ± величина погрешности определения (вычисления) площади (Р ± ΔР), м2	1334 ± 13
3.	Формула, примененная для вычисления предельной погрешности определения площади земельного участка, с подставленными значениями и итоговые (вычисленные) значения (ΔР), м2	ΔР=3.5*Mt*√P=3.5*0,1*√1334=13
4.	Площадь земельного участка согласно сведениям Единого государственного реестра недвижимости (Ркад), м2	1330
5.	Оценка расхождения Р и Ркад (Р - Ркад), м2	4
6.	Предельные минимальный и максимальный размеры земельного участка (Рмин и Рмакс), м2	- -
7.	Вид (виды) разрешенного использования	для индивидуального жилищного строительства
7.1.	Дополнительные сведения об использовании земельного участка	-
8.	Кадастровый или иной государственный учетный номер (инвентарный) здания, сооружения, объекта незавершенного строительства, расположенного на земельном участке	-
9.	Сведения о земельных участках (землях общего пользования, территории общего пользования), посредством которых обеспечивается доступ	Земли общего пользования
10.	Иные сведения	-

4. Пояснения к сведениям об уточняемом земельном участке с кадастровым номером 47:05:0104004:26 :

1.	-

Сведения об уточняемых земельных участках

1. Сведения о характерных точках границы уточняемого земельного участка с кадастровым номером 47:05:0104004:35 :

Система координат МСК-47, зона 3 **Зона № 3**

Обозначение характерных точек границ	Координаты, м				Метод определения координат	Формулы, примененные для расчета средней квадратической погрешности определения координат характерных точек границ (Mt), с подставленными в такие формулы значениями и итоговые (вычисленные) значения Mt, м	Описание закрепления точки
	содержатся в Едином государственном реестре недвижимости		определены в результате выполнения комплексных кадастровых работ				
	X	Y	X	Y			
1	2	3	4	5	6	7	8
н137У	-	-	544551.69	3264740.44	Фотограмметрический метод	0.1	-
н138У	-	-	544566.79	3264745.40	Фотограмметрический метод	0.1	-
н139У	-	-	544600.18	3264745.40	Фотограмметрический метод	0.1	-
н140У	-	-	544598.05	3264777.99	Фотограмметрический метод	0.1	-
н141У	-	-	544587.45	3264775.76	Фотограмметрический метод	0.1	-
н142У	-	-	544576.62	3264772.67	Фотограмметрический метод	0.1	-
н143У	-	-	544575.88	3264772.45	Фотограмметрический метод	0.1	-
н144У	-	-	544563.33	3264768.77	Фотограмметрический метод	0.1	-
н72У	-	-	544543.55	3264765.88	Фотограмметрический метод	0.1	-
306	-	-	544544.96	3264762.66	Фотограмметрический метод	0.1	-
305	-	-	544548.88	3264749.71	Фотограмметрический метод	0.1	-
304	-	-	544549.94	3264750.03	Фотограмметрический метод	0.1	-
303	-	-	544550.79	3264747.30	Фотограмметрический метод	0.1	-
302	-	-	544551.14	3264744.82	Фотограмметрический метод	0.1	-
н137У	-	-	544551.69	3264740.44	Фотограмметрический метод	0.1	-

2. Сведения о частях границ уточняемого земельного участка с кадастровым номером 47:05:0104004:35 :

Обозначение части границ		Горизонтальное проложение (S), м	Описание прохождения части границ	Сведения о согласовании местоположения границ (согласовано/спорное)
от т.	до т.			
1	2	3	4	5
н137У	н138У	15.89	-	Согласовано
н138У	н139У	33.39	-	Согласовано
н139У	н140У	32.66	-	Согласовано
н140У	н141У	10.83	-	Согласовано
н141У	н142У	11.26	-	Согласовано
н142У	н143У	0.77	-	Согласовано
н143У	н144У	13.08	-	Согласовано

2. Сведения о частях границ уточняемого земельного участка с кадастровым номером 47:05:0104004:35 :

Обозначение части границ		Горизонтальное проложение (S), м	Описание прохождения части границ	Сведения о согласовании местоположения границ (согласовано/спорное)
от т.	до т.			
1	2	3	4	5
н144У	н72У	19.99	-	Согласовано
н72У	306	3.52	-	Согласовано
306	305	13.53	-	Согласовано
305	304	1.11	-	Согласовано
304	303	2.86	-	Согласовано
303	302	2.50	-	Согласовано
302	н137У	4.41	-	Согласовано

3. Сведения о характеристиках уточняемого земельного участка с кадастровым номером 47:05:0104004:35 :

№ п/п	Наименование характеристики земельного участка	Значение характеристики
1	2	3
1.	Сведения об адресе земельного участка	Российская Федерация, 187782, Ленинградская область, м.р-н Подпорожский, г.п Подпорожское, город Подпорожье, улица Самострой, з/у 29 b46fa092-0a5c-4e05-b466-cbcaf0d1ce3d
1.1.	Сведения об ином месте нахождения земельного участка, не являющегося объектом адресации, в структурированном виде	-
1.2.	Дополнительные сведения о месте нахождения земельного участка	-
2.	Площадь земельного участка ± величина погрешности определения (вычисления) площади (Р ± ΔР), м2	1413 ± 13
3.	Формула, примененная для вычисления предельной погрешности определения площади земельного участка, с подставленными значениями и итоговые (вычисленные) значения (ΔР), м2	ΔР=3.5*Mt*√P=3.5*0,1*√1413=13
4.	Площадь земельного участка согласно сведениям Единого государственного реестра недвижимости (Ркад), м2	1330
5.	Оценка расхождения Р и Ркад (Р - Ркад), м2	83
6.	Предельные минимальный и максимальный размеры земельного участка (Рмин и Рмакс), м2	- -
7.	Вид (виды) разрешенного использования	для индивидуального жилищного строительства
7.1.	Дополнительные сведения об использовании земельного участка	-
8.	Кадастровый или иной государственный учетный номер (инвентарный) здания, сооружения, объекта незавершенного строительства, расположенного на земельном участке	47:05:0000000:2243
9.	Сведения о земельных участках (землях общего пользования, территории общего пользования), посредством которых обеспечивается доступ	Земли общего пользования
10.	Иные сведения	-

4. Пояснения к сведениям об уточняемом земельном участке с кадастровым номером 47:05:0104004:35 :

1.	-

Сведения об уточняемых земельных участках

1. Сведения о характерных точках границы уточняемого земельного участка с кадастровым номером 47:05:0104004:90 :

Система координат МСК-47, зона 3 **Зона № 3**

Обозначение характерных точек границ	Координаты, м				Метод определения координат	Формулы, примененные для расчета средней квадратической погрешности определения координат характерных точек границ (Mt), с подставленными в такие формулы значениями и итоговые (вычисленные) значения Mt, м	Описание закрепления точки
	содержатся в Едином государственном реестре недвижимости		определены в результате выполнения комплексных кадастровых работ				
	X	Y	X	Y			
1	2	3	4	5	6	7	8
н66У	-	-	544516.48	3264828.24	Фотограмметрический метод	0.1	-
н85У	-	-	544483.94	3264819.03	Фотограмметрический метод	0.1	-
331	-	-	544487.79	3264793.31	Фотограмметрический метод	0.1	-
н145У	-	-	544495.05	3264785.79	Фотограмметрический метод	0.1	-
264	-	-	544529.80	3264804.16	Фотограмметрический метод	0.1	-
268	-	-	544518.96	3264822.05	Фотограмметрический метод	0.1	-
н66У	-	-	544516.48	3264828.24	Фотограмметрический метод	0.1	-

2. Сведения о частях границ уточняемого земельного участка с кадастровым номером 47:05:0104004:90 :

Обозначение части границ		Горизонтальное проложение (S), м	Описание прохождения части границ	Сведения о согласовании местоположения границ (согласовано/спорное)
от т.	до т.			
1	2	3	4	5
н66У	н85У	33.82	-	Согласовано
н85У	331	26.01	-	Согласовано
331	н145У	10.45	-	Согласовано
н145У	264	39.31	-	Согласовано
264	268	20.92	-	Согласовано
268	н66У	6.67	-	Согласовано

3. Сведения о характеристиках уточняемого земельного участка с кадастровым номером 47:05:0104004:90 :

№ п/п	Наименование характеристики земельного участка	Значение характеристики
1	2	3
1.	Сведения об адресе земельного участка	-
1.1.	Сведения об ином месте нахождения земельного участка, не являющегося объектом адресации, в структурированном виде	Российская Федерация, Ленинградская область, м.р-н Подпорожский, г.п Подпорожское, город Подпорожье, улица Самострой, дом 14
1.2.	Дополнительные сведения о месте нахождения земельного участка	-

3. Сведения о характеристиках уточняемого земельного участка с кадастровым номером 47:05:0104004:90 :

№ п/п	Наименование характеристики земельного участка	Значение характеристики
1	2	3
2.	Площадь земельного участка ± величина погрешности определения (вычисления) площади (Р ± ΔР), м2	1200 ± 12
3.	Формула, примененная для вычисления предельной погрешности определения площади земельного участка, с подставленными значениями и итоговые (вычисленные) значения (ΔР), м2	ΔР=3.5*Mt*√P=3.5*0,1*√1200=12
4.	Площадь земельного участка согласно сведениям Единого государственного реестра недвижимости (Ркад), м2	1200
5.	Оценка расхождения Р и Ркад (Р - Ркад), м2	-
6.	Предельные минимальный и максимальный размеры земельного участка (Рмин и Рмакс), м2	- -
7.	Вид (виды) разрешенного использования	для индивидуального жилищного строительства
7.1.	Дополнительные сведения об использовании земельного участка	-
8.	Кадастровый или иной государственный учетный номер (инвентарный) здания, сооружения, объекта незавершенного строительства, расположенного на земельном участке	47:05:0000000:2341
9.	Сведения о земельных участках (землях общего пользования, территории общего пользования), посредством которых обеспечивается доступ	Земли общего пользования
10.	Иные сведения	-

4. Пояснения к сведениям об уточняемом земельном участке с кадастровым номером 47:05:0104004:90 :

1.	-

Сведения об уточняемых земельных участках

1. Сведения о характерных точках границы уточняемого земельного участка с кадастровым номером 47:05:0104004:123 :

Система координат МСК-47, зона 3 **Зона № 3**

Обозначение характерных точек границ	Координаты, м				Метод определения координат	Формулы, примененные для расчета средней квадратической погрешности определения координат характерных точек границ (Mt), с подставленными в такие формулы значениями и итоговые (вычисленные) значения Mt, м	Описание закрепления точки
	содержатся в Едином государственном реестре недвижимости		определены в результате выполнения комплексных кадастровых работ				
	X	Y	X	Y			
1	2	3	4	5	6	7	8
н146У	-	-	544628.05	3263943.76	Фотограмметрический метод	0.1	-
н147У	-	-	544608.10	3263948.58	Фотограмметрический метод	0.1	-
н148У	-	-	544603.97	3263917.82	Фотограмметрический метод	0.1	-
н149У	-	-	544625.94	3263922.17	Фотограмметрический метод	0.1	-
н146У	-	-	544628.05	3263943.76	Фотограмметрический метод	0.1	-

2. Сведения о частях границ уточняемого земельного участка с кадастровым номером 47:05:0104004:123 :

Обозначение части границ		Горизонтальное проложение (S), м	Описание прохождения части границ	Сведения о согласовании местоположения границ (согласовано/спорное)
от т.	до т.			
1	2	3	4	5
н146У	н147У	20.52	-	Согласовано
н147У	н148У	31.04	-	Согласовано
н148У	н149У	22.40	-	Согласовано
н149У	н146У	21.69	-	Согласовано

3. Сведения о характеристиках уточняемого земельного участка с кадастровым номером 47:05:0104004:123 :

№ п/п	Наименование характеристики земельного участка	Значение характеристики
1	2	3
1.	Сведения об адресе земельного участка	-
1.1.	Сведения об ином месте нахождения земельного участка, не являющегося объектом адресации, в структурированном виде	Российская Федерация, Ленинградская область, м.р-н Подпорожский, г.п Подпорожское, город Подпорожье, улица Горная, дом 4
1.2.	Дополнительные сведения о месте нахождения земельного участка	-
2.	Площадь земельного участка ± величина погрешности определения (вычисления) площади (P ± ΔP), м2	549 ± 8
3.	Формула, примененная для вычисления предельной погрешности определения площади земельного участка, с подставленными значениями и итоговые (вычисленные) значения (ΔP), м2	$\Delta P=3.5*Mt*\sqrt{P}=3.5*0,1*\sqrt{549}=8$

3. Сведения о характеристиках уточняемого земельного участка с кадастровым номером 47:05:0104004:123 :

№ п/п	Наименование характеристики земельного участка	Значение характеристики
1	**2**	**3**
4.	Площадь земельного участка согласно сведениям Единого государственного реестра недвижимости (Ркад), м2	549
5.	Оценка расхождения Р и Ркад (Р - Ркад), м2	-
6.	Предельные минимальный и максимальный размеры земельного участка (Рмин и Рмакс), м2	- -
7.	Вид (виды) разрешенного использования	под жилую застройку - малоэтажную
7.1.	Дополнительные сведения об использовании земельного участка	-
8.	Кадастровый или иной государственный учетный номер (инвентарный) здания, сооружения, объекта незавершенного строительства, расположенного на земельном участке	47:05:0104004:314
9.	Сведения о земельных участках (землях общего пользования, территории общего пользования), посредством которых обеспечивается доступ	Земли общего пользования
10.	Иные сведения	-

4. Пояснения к сведениям об уточняемом земельном участке с кадастровым номером 47:05:0104004:123 :

1.	-

Сведения об уточняемых земельных участках

1. Сведения о характерных точках границы уточняемого земельного участка с кадастровым номером 47:05:0104004:36 :

Система координат МСК-47, зона 3 **Зона № 3**

Обозначение характерных точек границ	Координаты, м				Метод определения координат	Формулы, примененные для расчета средней квадратической погрешности определения координат характерных точек границ (Mt), с подставленными в такие формулы значениями и итоговые (вычисленные) значения Mt, м	Описание закрепления точки
	содержатся в Едином государственном реестре недвижимости		определены в результате выполнения комплексных кадастровых работ				
	X	Y	X	Y			
1	2	3	4	5	6	7	8
401	-	-	544690.61	3264055.65	Фотограмметрический метод	0.1	-
400	-	-	544692.03	3264020.90	Фотограмметрический метод	0.1	-
н150У	-	-	544705.27	3264012.37	Фотограмметрический метод	0.1	-
н151У	-	-	544714.00	3264028.07	Фотограмметрический метод	0.1	-
н152У	-	-	544714.41	3264028.81	Фотограмметрический метод	0.1	-
н153У	-	-	544714.74	3264030.05	Фотограмметрический метод	0.1	-
н154У	-	-	544716.08	3264035.07	Фотограмметрический метод	0.1	-
н155У	-	-	544715.34	3264060.42	Фотограмметрический метод	0.1	-
н156У	-	-	544703.10	3264058.20	Фотограмметрический метод	0.1	-
н157У	-	-	544690.61	3264056.77	Фотограмметрический метод	0.1	-
401	-	-	544690.61	3264055.65	Фотограмметрический метод	0.1	-

2. Сведения о частях границ уточняемого земельного участка с кадастровым номером 47:05:0104004:36 :

Обозначение части границ		Горизонтальное проложение (S), м	Описание прохождения части границ	Сведения о согласовании местоположения границ (согласовано/спорное)
от т.	до т.			
1	2	3	4	5
401	400	34.78	-	Согласовано
400	н150У	15.75	-	Согласовано
н150У	н151У	17.96	-	Согласовано
н151У	н152У	0.85	-	Согласовано
н152У	н153У	1.28	-	Согласовано
н153У	н154У	5.20	-	Согласовано
н154У	н155У	25.36	-	Согласовано
н155У	н156У	12.44	-	Согласовано
н156У	н157У	12.57	-	Согласовано
н157У	401	1.12	-	Согласовано

3. Сведения о характеристиках уточняемого земельного участка с кадастровым номером 47:05:0104004:36 :

№ п/п	Наименование характеристики земельного участка	Значение характеристики
1	2	3
1.	Сведения об адресе земельного участка	Российская Федерация, 187782, Ленинградская область, м.р-н Подпорожский, г.п Подпорожское, город Подпорожье, улица Заречная, з/у 11/2 24ec312b-13c6-4527-b95d-597ca82ed500
1.1.	Сведения об ином месте нахождения земельного участка, не являющегося объектом адресации, в структурированном виде	-
1.2.	Дополнительные сведения о месте нахождения земельного участка	-
2.	Площадь земельного участка ± величина погрешности определения (вычисления) площади (Р ± ΔР), м2	963 ± 11
3.	Формула, примененная для вычисления предельной погрешности определения площади земельного участка, с подставленными значениями и итоговые (вычисленные) значения (ΔР), м2	ΔР=3.5*Mt*√P=3.5*0,1*√963=11
4.	Площадь земельного участка согласно сведениям Единого государственного реестра недвижимости (Ркад), м2	952
5.	Оценка расхождения Р и Ркад (Р - Ркад), м2	11
6.	Предельные минимальный и максимальный размеры земельного участка (Рмин и Рмакс), м2	- -
7.	Вид (виды) разрешенного использования	для индивидуального жилищного строительства
7.1.	Дополнительные сведения об использовании земельного участка	-
8.	Кадастровый или иной государственный учетный номер (инвентарный) здания, сооружения, объекта незавершенного строительства, расположенного на земельном участке	47:05:0104004:335
9.	Сведения о земельных участках (землях общего пользования, территории общего пользования), посредством которых обеспечивается доступ	Земли общего пользования
10.	Иные сведения	-

4. Пояснения к сведениям об уточняемом земельном участке с кадастровым номером 47:05:0104004:36 :

1.	-

Сведения об уточняемых земельных участках

1. Сведения о характерных точках границы уточняемого земельного участка с кадастровым номером 47:05:0104004:89 :

Система координат МСК-47, зона 3 **Зона № 3**

Обозначение характерных точек границ	Координаты, м				Метод определения координат	Формулы, примененные для расчета средней квадратической погрешности определения координат характерных точек границ (Mt), с подставленными в такие формулы значениями и итоговые (вычисленные) значения Mt, м	Описание закрепления точки
	содержатся в Едином государственном реестре недвижимости		определены в результате выполнения комплексных кадастровых работ				
	X	Y	X	Y			
1	2	3	4	5	6	7	8
н158У	-	-	544361.61	3264653.95	Фотограмметрический метод	0.1	-
н159У	-	-	544414.07	3264653.43	Фотограмметрический метод	0.1	-
н160У	-	-	544414.41	3264675.38	Фотограмметрический метод	0.1	-
н161У	-	-	544398.59	3264676.16	Фотограмметрический метод	0.1	-
н162У	-	-	544363.61	3264678.87	Фотограмметрический метод	0.1	-
н163У	-	-	544359.87	3264677.98	Фотограмметрический метод	0.1	-
н158У	-	-	544361.61	3264653.95	Фотограмметрический метод	0.1	-

2. Сведения о частях границ уточняемого земельного участка с кадастровым номером 47:05:0104004:89 :

Обозначение части границ		Горизонтальное проложение (S), м	Описание прохождения части границ	Сведения о согласовании местоположения границ (согласовано/спорное)
от т.	до т.			
1	2	3	4	5
н158У	н159У	52.46	-	Согласовано
н159У	н160У	21.95	-	Согласовано
н160У	н161У	15.84	-	Согласовано
н161У	н162У	35.08	-	Согласовано
н162У	н163У	3.84	-	Согласовано
н163У	н158У	24.09	-	Согласовано

3. Сведения о характеристиках уточняемого земельного участка с кадастровым номером 47:05:0104004:89 :

№ п/п	Наименование характеристики земельного участка	Значение характеристики
1	2	3
1.	Сведения об адресе земельного участка	Российская Федерация, 187782, Ленинградская область, м.р-н Подпорожский, г.п Подпорожское, город Подпорожье, улица Самострой, з/у 11 096f010d-d88f-4e2c-b188-187832ffbae3
1.1.	Сведения об ином месте нахождения земельного участка, не являющегося объектом адресации, в структурированном виде	-

3. Сведения о характеристиках уточняемого земельного участка с кадастровым номером 47:05:0104004:89 :

№ п/п	Наименование характеристики земельного участка	Значение характеристики
1	2	3
1.2.	Дополнительные сведения о месте нахождения земельного участка	-
2.	Площадь земельного участка ± величина погрешности определения (вычисления) площади (Р ± ΔР), м2	1250 ± 12
3.	Формула, примененная для вычисления предельной погрешности определения площади земельного участка, с подставленными значениями и итоговые (вычисленные) значения (ΔР), м2	ΔР=3.5*Mt*√P=3.5*0,1*√1250=12
4.	Площадь земельного участка согласно сведениям Единого государственного реестра недвижимости (Ркад), м2	1250
5.	Оценка расхождения Р и Ркад (Р - Ркад), м2	-
6.	Предельные минимальный и максимальный размеры земельного участка (Рмин и Рмакс), м2	- -
7.	Вид (виды) разрешенного использования	для индивидуального жилищного строительства
7.1.	Дополнительные сведения об использовании земельного участка	-
8.	Кадастровый или иной государственный учетный номер (инвентарный) здания, сооружения, объекта незавершенного строительства, расположенного на земельном участке	47:05:0104004:336
9.	Сведения о земельных участках (землях общего пользования, территории общего пользования), посредством которых обеспечивается доступ	Земли общего пользования
10.	Иные сведения	-

4. Пояснения к сведениям об уточняемом земельном участке с кадастровым номером 47:05:0104004:89 :

1.	-

Сведения об уточняемых земельных участках

1. Сведения о характерных точках границы уточняемого земельного участка с кадастровым номером 47:05:0104004:61 :

Система координат МСК-47, зона 3 **Зона № 3**

Обозначение характерных точек границ	Координаты, м				Метод определения координат	Формулы, примененные для расчета средней квадратической погрешности определения координат характерных точек границ (Mt), с подставленными в такие формулы значениями и итоговые (вычисленные) значения Mt, м	Описание закрепления точки
	содержатся в Едином государственном реестре недвижимости		определены в результате выполнения комплексных кадастровых работ				
	X	Y	X	Y			
1	2	3	4	5	6	7	8
31	-	-	544638.01	3263963.83	Фотограмметрический метод	0.1	-
32	-	-	544638.31	3263984.26	Фотограмметрический метод	0.1	-
н164У	-	-	544635.48	3263987.00	Фотограмметрический метод	0.1	-
н165У	-	-	544625.57	3263988.05	Фотограмметрический метод	0.1	-
н166У	-	-	544615.56	3263988.39	Фотограмметрический метод	0.1	-
н167У	-	-	544612.39	3263976.02	Фотограмметрический метод	0.1	-
н168У	-	-	544613.68	3263965.68	Фотограмметрический метод	0.1	-
31	-	-	544638.01	3263963.83	Фотограмметрический метод	0.1	-

2. Сведения о частях границ уточняемого земельного участка с кадастровым номером 47:05:0104004:61 :

Обозначение части границ		Горизонтальное проложение (S), м	Описание прохождения части границ	Сведения о согласовании местоположения границ (согласовано/спорное)
от т.	до т.			
1	2	3	4	5
31	32	20.43	-	Согласовано
32	н164У	3.94	-	Согласовано
н164У	н165У	9.97	-	Согласовано
н165У	н166У	10.02	-	Согласовано
н166У	н167У	12.77	-	Согласовано
н167У	н168У	10.42	-	Согласовано
н168У	31	24.40	-	Согласовано

3. Сведения о характеристиках уточняемого земельного участка с кадастровым номером 47:05:0104004:61 :

№ п/п	Наименование характеристики земельного участка	Значение характеристики
1	2	3
1.	Сведения об адресе земельного участка	Российская Федерация, 187782, Ленинградская область, м.р-н Подпорожский, г.п Подпорожское, город Подпорожье, улица Горная, з/у 10 57f92d6f-74a7-4633-95c0-bb40335dbc63

3. Сведения о характеристиках уточняемого земельного участка с кадастровым номером 47:05:0104004:61 :

№ п/п	Наименование характеристики земельного участка	Значение характеристики
1	2	3
1.1.	Сведения об ином месте нахождения земельного участка, не являющегося объектом адресации, в структурированном виде	-
1.2.	Дополнительные сведения о месте нахождения земельного участка	-
2.	Площадь земельного участка ± величина погрешности определения (вычисления) площади (Р ± ΔР), м2	564 ± 8
3.	Формула, примененная для вычисления предельной погрешности определения площади земельного участка, с подставленными значениями и итоговые (вычисленные) значения (ΔР), м2	ΔР=3.5*Mt*√P=3.5*0,1*√564=8
4.	Площадь земельного участка согласно сведениям Единого государственного реестра недвижимости (Ркад), м2	531
5.	Оценка расхождения Р и Ркад (Р - Ркад), м2	33
6.	Предельные минимальный и максимальный размеры земельного участка (Рмин и Рмакс), м2	- -
7.	Вид (виды) разрешенного использования	для индивидуального жилищного строительства
7.1.	Дополнительные сведения об использовании земельного участка	-
8.	Кадастровый или иной государственный учетный номер (инвентарный) здания, сооружения, объекта незавершенного строительства, расположенного на земельном участке	47:05:0104004:347
9.	Сведения о земельных участках (землях общего пользования, территории общего пользования), посредством которых обеспечивается доступ	Земли общего пользования
10.	Иные сведения	-

4. Пояснения к сведениям об уточняемом земельном участке с кадастровым номером 47:05:0104004:61 :

1.	-

Сведения об уточняемых земельных участках

1. Сведения о характерных точках границы уточняемого земельного участка с кадастровым номером 47:05:0104004:31 :

Система координат МСК-47, зона 3 **Зона № 3**

Обозначение характерных точек границ	Координаты, м				Метод определения координат	Формулы, примененные для расчета средней квадратической погрешности определения координат характерных точек границ (Mt), с подставленными в такие формулы значениями и итоговые (вычисленные) значения Mt, м	Описание закрепления точки
	содержатся в Едином государственном реестре недвижимости		определены в результате выполнения комплексных кадастровых работ				
	X	Y	X	Y			
1	2	3	4	5	6	7	8
103	-	-	544740.76	3263972.96	-	-	-
н169У	-	-	544741.62	3263955.96	-	-	-
н170У	-	-	544741.62	3263952.72	-	-	-
н171У	-	-	544742.51	3263952.69	-	-	-
н172У	-	-	544754.87	3263952.39	-	-	-
н173У	-	-	544757.96	3263952.50	-	-	-
н174У	-	-	544772.98	3263951.90	-	-	-
179	-	-	544772.50	3263957.58	-	-	-
105	-	-	544770.77	3263972.94	-	-	-
104	-	-	544764.78	3263972.53	-	-	-
103	-	-	544740.76	3263972.96	-	-	-

2. Сведения о частях границ уточняемого земельного участка с кадастровым номером 47:05:0104004:31 :

Обозначение части границ		Горизонтальное проложение (S), м	Описание прохождения части границ	Сведения о согласовании местоположения границ (согласовано/спорное)
от т.	до т.			
1	2	3	4	5
103	н169У	17.02	-	Согласовано
н169У	н170У	3.24	-	Согласовано
н170У	н171У	0.89	-	Согласовано
н171У	н172У	12.36	-	Согласовано
н172У	н173У	3.09	-	Согласовано
н173У	н174У	15.03	-	Согласовано
н174У	179	5.70	-	Согласовано
179	105	15.46	-	Согласовано
105	104	6.00	-	Согласовано
104	103	24.02	-	Согласовано

3. Сведения о характеристиках уточняемого земельного участка с кадастровым номером 47:05:0104004:31 :

№ п/п	Наименование характеристики земельного участка	Значение характеристики
1	2	3
1.	Сведения об адресе земельного участка	Российская Федерация, 187782, Ленинградская область, м.р-н Подпорожский, г.п Подпорожское, город Подпорожье, улица Заречная, з/у 10 0eff7e45-13e0-4050-b145-fd49c51f5753
1.1.	Сведения об ином месте нахождения земельного участка, не являющегося объектом адресации, в структурированном виде	-
1.2.	Дополнительные сведения о месте нахождения земельного участка	-
2.	Площадь земельного участка ± величина погрешности определения (вычисления) площади (Р ± ΔР), м2	624 ± 9
3.	Формула, примененная для вычисления предельной погрешности определения площади земельного участка, с подставленными значениями и итоговые (вычисленные) значения (ΔР), м2	ΔР=3.5*Mt*√P=3.5*0,1*√624=9
4.	Площадь земельного участка согласно сведениям Единого государственного реестра недвижимости (Ркад), м2	571
5.	Оценка расхождения Р и Ркад (Р - Ркад), м2	53
6.	Предельные минимальный и максимальный размеры земельного участка (Рмин и Рмакс), м2	- -
7.	Вид (виды) разрешенного использования	для индивидуального жилищного строительства
7.1.	Дополнительные сведения об использовании земельного участка	-
8.	Кадастровый или иной государственный учетный номер (инвентарный) здания, сооружения, объекта незавершенного строительства, расположенного на земельном участке	47:05:0104004:348
9.	Сведения о земельных участках (землях общего пользования, территории общего пользования), посредством которых обеспечивается доступ	Земли общего пользования
10.	Иные сведения	-

4. Пояснения к сведениям об уточняемом земельном участке с кадастровым номером 47:05:0104004:31 :

1.	-

Сведения об уточняемых земельных участках

1. Сведения о характерных точках границы уточняемого земельного участка с кадастровым номером 47:05:0104004:809 :

Система координат МСК-47, зона 3 **Зона № 3**

Обозначение характерных точек границ	Координаты, м				Метод определения координат	Формулы, примененные для расчета средней квадратической погрешности определения координат характерных точек границ (Mt), с подставленными в такие формулы значениями и итоговые (вычисленные) значения Mt, м	Описание закрепления точки
	содержатся в Едином государственном реестре недвижимости		определены в результате выполнения комплексных кадастровых работ				
	X	Y	X	Y			
1	2	3	4	5	6	7	8
н155У	-	-	544715.34	3264060.42	Фотограмметрический метод	0.1	-
н175У	-	-	544714.90	3264070.65	Фотограмметрический метод	0.1	-
н176У	-	-	544698.28	3264069.70	Фотограмметрический метод	0.1	-
н177У	-	-	544681.66	3264068.75	Фотограмметрический метод	0.1	-
402	-	-	544682.42	3264055.36	Фотограмметрический метод	0.1	-
401	-	-	544690.61	3264055.65	Фотограмметрический метод	0.1	-
н157У	-	-	544690.61	3264056.77	Фотограмметрический метод	0.1	-
н156У	-	-	544703.10	3264058.20	Фотограмметрический метод	0.1	-
н155У	-	-	544715.34	3264060.42	Фотограмметрический метод	0.1	-

2. Сведения о частях границ уточняемого земельного участка с кадастровым номером 47:05:0104004:809 :

Обозначение части границ		Горизонтальное проложение (S), м	Описание прохождения части границ	Сведения о согласовании местоположения границ (согласовано/спорное)
от т.	до т.			
1	2	3	4	5
н155У	н175У	10.24	-	Согласовано
н175У	н176У	16.65	-	Согласовано
н176У	н177У	16.65	-	Согласовано
н177У	402	13.41	-	Согласовано
402	401	8.20	-	Согласовано
401	н157У	1.12	-	Согласовано
н157У	н156У	12.57	-	Согласовано
н156У	н155У	12.44	-	Согласовано

3. Сведения о характеристиках уточняемого земельного участка с кадастровым номером 47:05:0104004:809 :

№ п/п	Наименование характеристики земельного участка	Значение характеристики
1	2	3
1.	Сведения об адресе земельного участка	Российская Федерация, 187782, Ленинградская область, м.р-н Подпорожский, г.п Подпорожское, город Подпорожье, улица Заречная, з/у 13 11a63e93-6e44-4a74-9eeb-cb750bad52c9
1.1.	Сведения об ином месте нахождения земельного участка, не являющегося объектом адресации, в структурированном виде	-
1.2.	Дополнительные сведения о месте нахождения земельного участка	-
2.	Площадь земельного участка ± величина погрешности определения (вычисления) площади (Р ± ΔР), м2	400 ± 7
3.	Формула, примененная для вычисления предельной погрешности определения площади земельного участка, с подставленными значениями и итоговые (вычисленные) значения (ΔР), м2	ΔР=3.5*Mt*√P=3.5*0,1*√400=7
4.	Площадь земельного участка согласно сведениям Единого государственного реестра недвижимости (Ркад), м2	400
5.	Оценка расхождения Р и Ркад (Р - Ркад), м2	-
6.	Предельные минимальный и максимальный размеры земельного участка (Рмин и Рмакс), м2	- -
7.	Вид (виды) разрешенного использования	для индивидуального жилищного строительства
7.1.	Дополнительные сведения об использовании земельного участка	-
8.	Кадастровый или иной государственный учетный номер (инвентарный) здания, сооружения, объекта незавершенного строительства, расположенного на земельном участке	47:05:0104004:354
9.	Сведения о земельных участках (землях общего пользования, территории общего пользования), посредством которых обеспечивается доступ	Земли общего пользования
10.	Иные сведения	-

4. Пояснения к сведениям об уточняемом земельном участке с кадастровым номером 47:05:0104004:809 :

1.	-

Сведения об уточняемых земельных участках

1. Сведения о характерных точках границы уточняемого земельного участка с кадастровым номером 47:05:0104004:60 :

Система координат МСК-47, зона 3 **Зона № 3**

Обозначение характерных точек границ	Координаты, м				Метод определения координат	Формулы, примененные для расчета средней квадратической погрешности определения координат характерных точек границ (Mt), с подставленными в такие формулы значениями и итоговые (вычисленные) значения Mt, м	Описание закрепления точки
	содержатся в Едином государственном реестре недвижимости		определены в результате выполнения комплексных кадастровых работ				
	X	Y	X	Y			
1	2	3	4	5	6	7	8
н178У	-	-	544781.43	3263915.32	-	-	-
н179У	-	-	544777.12	3263934.06	-	-	-
н180У	-	-	544771.35	3263933.59	-	-	-
н181У	-	-	544765.17	3263933.20	-	-	-
н182У	-	-	544761.79	3263933.37	-	-	-
н183У	-	-	544745.08	3263933.39	-	-	-
н184У	-	-	544743.22	3263933.46	-	-	-
н185У	-	-	544744.34	3263915.93	-	-	-
н186У	-	-	544766.59	3263915.42	-	-	-
н187У	-	-	544774.23	3263915.09	-	-	-
н178У	-	-	544781.43	3263915.32	-	-	-

2. Сведения о частях границ уточняемого земельного участка с кадастровым номером 47:05:0104004:60 :

Обозначение части границ		Горизонтальное проложение (S), м	Описание прохождения части границ	Сведения о согласовании местоположения границ (согласовано/спорное)
от т.	до т.			
1	2	3	4	5
н178У	н179У	19.23	-	Согласовано
н179У	н180У	5.79	-	Согласовано
н180У	н181У	6.19	-	Согласовано
н181У	н182У	3.38	-	Согласовано
н182У	н183У	16.71	-	Согласовано
н183У	н184У	1.86	-	Согласовано
н184У	н185У	17.57	-	Согласовано
н185У	н186У	22.26	-	Согласовано
н186У	н187У	7.65	-	Согласовано
н187У	н178У	7.20	-	Согласовано

3. Сведения о характеристиках уточняемого земельного участка с кадастровым номером 47:05:0104004:60 :

№ п/п	Наименование характеристики земельного участка	Значение характеристики
1	2	3
1.	Сведения об адресе земельного участка	Российская Федерация, 187782, Ленинградская область, м.р-н Подпорожский, г.п Подпорожское, город Подпорожье, улица Заречная, з/у 6 ef5dbe63-2fc9-4b6f-b24d-d8158025756a
1.1.	Сведения об ином месте нахождения земельного участка, не являющегося объектом адресации, в структурированном виде	-
1.2.	Дополнительные сведения о месте нахождения земельного участка	-
2.	Площадь земельного участка ± величина погрешности определения (вычисления) площади (Р ± ΔР), м2	638 ± 9
3.	Формула, примененная для вычисления предельной погрешности определения площади земельного участка, с подставленными значениями и итоговые (вычисленные) значения (ΔР), м2	ΔР=3.5*Mt*√P=3.5*0,1*√638=9
4.	Площадь земельного участка согласно сведениям Единого государственного реестра недвижимости (Ркад), м2	600
5.	Оценка расхождения Р и Ркад (Р - Ркад), м2	38
6.	Предельные минимальный и максимальный размеры земельного участка (Рмин и Рмакс), м2	- -
7.	Вид (виды) разрешенного использования	для индивидуального жилищного строительства
7.1.	Дополнительные сведения об использовании земельного участка	-
8.	Кадастровый или иной государственный учетный номер (инвентарный) здания, сооружения, объекта незавершенного строительства, расположенного на земельном участке	47:05:0104004:359
9.	Сведения о земельных участках (землях общего пользования, территории общего пользования), посредством которых обеспечивается доступ	Земли общего пользования
10.	Иные сведения	-

4. Пояснения к сведениям об уточняемом земельном участке с кадастровым номером 47:05:0104004:60 :

1.	-

Сведения об уточняемых земельных участках

1. Сведения о характерных точках границы уточняемого земельного участка с кадастровым номером 47:05:0104004:20 :

Система координат МСК-47, зона 3 **Зона № 3**

Обозначение характерных точек границ	Координаты, м				Метод определения координат	Формулы, примененные для расчета средней квадратической погрешности определения координат характерных точек границ (Mt), с подставленными в такие формулы значениями и итоговые (вычисленные) значения Mt, м	Описание закрепления точки
	содержатся в Едином государственном реестре недвижимости		определены в результате выполнения комплексных кадастровых работ				
	X	Y	X	Y			
1	2	3	4	5	6	7	8
348	-	-	544595.10	3263936.83	-	-	-
361	-	-	544599.52	3263959.85	-	-	-
360	-	-	544593.71	3263961.00	-	-	-
359	-	-	544585.77	3263962.52	-	-	-
358	-	-	544576.40	3263963.98	-	-	-
н88У	-	-	544575.05	3263964.14	-	-	-
н87У	-	-	544572.76	3263936.83	-	-	-
348	-	-	544595.10	3263936.83	-	-	-

2. Сведения о частях границ уточняемого земельного участка с кадастровым номером 47:05:0104004:20 :

Обозначение части границ		Горизонтальное проложение (S), м	Описание прохождения части границ	Сведения о согласовании местоположения границ (согласовано/спорное)
от т.	до т.			
1	2	3	4	5
348	361	23.44	-	Согласовано
361	360	5.92	-	Согласовано
360	359	8.08	-	Согласовано
359	358	9.48	-	Согласовано
358	н88У	1.36	-	Согласовано
н88У	н87У	27.41	-	Согласовано
н87У	348	22.34	-	Согласовано

3. Сведения о характеристиках уточняемого земельного участка с кадастровым номером 47:05:0104004:20 :

№ п/п	Наименование характеристики земельного участка	Значение характеристики
1	2	3
1.	Сведения об адресе земельного участка	Российская Федерация, 187782, Ленинградская область, м.р-н Подпорожский, г.п Подпорожское, город Подпорожье, улица Горная, з/у 5 6e4c50c1-1790-4662-9c59-4df638ac30b6
1.1.	Сведения об ином месте нахождения земельного участка, не являющегося объектом адресации, в структурированном виде	-

3. Сведения о характеристиках уточняемого земельного участка с кадастровым номером 47:05:0104004:20 :

№ п/п	Наименование характеристики земельного участка	Значение характеристики
1	2	3
1.2.	Дополнительные сведения о месте нахождения земельного участка	-
2.	Площадь земельного участка ± величина погрешности определения (вычисления) площади (Р ± ΔР), м2	600 ± 9
3.	Формула, примененная для вычисления предельной погрешности определения площади земельного участка, с подставленными значениями и итоговые (вычисленные) значения (ΔР), м2	ΔР=3.5*Mt*√P=3.5*0,1*√600=9
4.	Площадь земельного участка согласно сведениям Единого государственного реестра недвижимости (Ркад), м2	600
5.	Оценка расхождения Р и Ркад (Р - Ркад), м2	-
6.	Предельные минимальный и максимальный размеры земельного участка (Рмин и Рмакс), м2	- -
7.	Вид (виды) разрешенного использования	для индивидуального жилищного строительства
7.1.	Дополнительные сведения об использовании земельного участка	-
8.	Кадастровый или иной государственный учетный номер (инвентарный) здания, сооружения, объекта незавершенного строительства, расположенного на земельном участке	47:05:0104004:374
9.	Сведения о земельных участках (землях общего пользования, территории общего пользования), посредством которых обеспечивается доступ	Земли общего пользования
10.	Иные сведения	-

4. Пояснения к сведениям об уточняемом земельном участке с кадастровым номером 47:05:0104004:20 :

1.	-

Сведения об уточняемых земельных участках

1. Сведения о характерных точках границы уточняемого земельного участка с кадастровым номером 47:05:0104004:40 :

Система координат МСК-47, зона 3 **Зона № 3**

Обозначение характерных точек границ	Координаты, м				Метод определения координат	Формулы, примененные для расчета средней квадратической погрешности определения координат характерных точек границ (Mt), с подставленными в такие формулы значениями и итоговые (вычисленные) значения Mt, м	Описание закрепления точки
	содержатся в Едином государственном реестре недвижимости		определены в результате выполнения комплексных кадастровых работ				
	X	Y	X	Y			
1	2	3	4	5	6	7	8
14	-	-	544686.65	3263949.26	Фотограмметрический метод	0.10	-
13	-	-	544694.30	3263949.49	Фотограмметрический метод	0.10	-
12	-	-	544700.30	3263949.11	Фотограмметрический метод	0.10	-
11	-	-	544724.81	3263950.33	Фотограмметрический метод	0.10	-
10	-	-	544730.22	3263950.60	Фотограмметрический метод	0.10	-
н188У	-	-	544729.02	3263980.32	Фотограмметрический метод	0.10	-
н189У	-	-	544727.00	3263983.16	Фотограмметрический метод	0.10	-
н190У	-	-	544713.95	3263994.96	Фотограмметрический метод	0.10	-
н191У	-	-	544706.82	3263983.08	Фотограмметрический метод	0.10	-
н192У	-	-	544696.98	3263971.14	Фотограмметрический метод	0.10	-
н193У	-	-	544690.92	3263961.59	Фотограмметрический метод	0.10	-
14	-	-	544686.65	3263949.26	Фотограмметрический метод	0.10	-

2. Сведения о частях границ уточняемого земельного участка с кадастровым номером 47:05:0104004:40 :

Обозначение части границ		Горизонтальное проложение (S), м	Описание прохождения части границ	Сведения о согласовании местоположения границ (согласовано/спорное)
от т.	до т.			
1	2	3	4	5
14	13	7.65	-	Согласовано
13	12	6.01	-	Согласовано
12	11	24.54	-	Согласовано
11	10	5.42	-	Согласовано
10	н188У	29.74	-	Согласовано
н188У	н189У	3.49	-	Согласовано
н189У	н190У	17.59	-	Согласовано
н190У	н191У	13.86	-	Согласовано
н191У	н192У	15.47	-	Согласовано
н192У	н193У	11.31	-	Согласовано

2. Сведения о частях границ уточняемого земельного участка с кадастровым номером 47:05:0104004:40 :

Обозначение части границ		Горизонтальное проложение (S), м	Описание прохождения части границ	Сведения о согласовании местоположения границ (согласовано/спорное)
от т.	до т.			
1	2	3	4	5
н193У	14	13.05	-	Согласовано

3. Сведения о характеристиках уточняемого земельного участка с кадастровым номером 47:05:0104004:40 :

№ п/п	Наименование характеристики земельного участка	Значение характеристики
1	2	3
1.	Сведения об адресе земельного участка	Российская Федерация, 187782, Ленинградская область, м.р-н Подпорожский, г.п Подпорожское, город Подпорожье, улица Заречная, з/у 5 f9578ccd-1fd8-4fb7-8711-74f724e8fd3b
1.1.	Сведения об ином месте нахождения земельного участка, не являющегося объектом адресации, в структурированном виде	-
1.2.	Дополнительные сведения о месте нахождения земельного участка	-
2.	Площадь земельного участка ± величина погрешности определения (вычисления) площади (Р ± ΔР), м2	1273 ± 12
3.	Формула, примененная для вычисления предельной погрешности определения площади земельного участка, с подставленными значениями и итоговые (вычисленные) значения (ΔР), м2	ΔР=3.5*Mt*√P=3.5*0,1*√1273=12
4.	Площадь земельного участка согласно сведениям Единого государственного реестра недвижимости (Ркад), м2	1200
5.	Оценка расхождения Р и Ркад (Р - Ркад), м2	73
6.	Предельные минимальный и максимальный размеры земельного участка (Рмин и Рмакс), м2	- -
7.	Вид (виды) разрешенного использования	для индивидуального жилищного строительства
7.1.	Дополнительные сведения об использовании земельного участка	-
8.	Кадастровый или иной государственный учетный номер (инвентарный) здания, сооружения, объекта незавершенного строительства, расположенного на земельном участке	47:05:0104004:375
9.	Сведения о земельных участках (землях общего пользования, территории общего пользования), посредством которых обеспечивается доступ	Земли общего пользования
10.	Иные сведения	-

4. Пояснения к сведениям об уточняемом земельном участке с кадастровым номером 47:05:0104004:40 :

1.	-

Сведения об уточняемых земельных участках

1. Сведения о характерных точках границы уточняемого земельного участка с кадастровым номером 47:05:0104004:9 :

Система координат МСК-47, зона 3 **Зона № 3**

Обозначение характерных точек границ	Координаты, м				Метод определения координат	Формулы, примененные для расчета средней квадратической погрешности определения координат характерных точек границ (Mt), с подставленными в такие формулы значениями и итоговые (вычисленные) значения Mt, м	Описание закрепления точки
	содержатся в Едином государственном реестре недвижимости		определены в результате выполнения комплексных кадастровых работ				
	X	Y	X	Y			
1	2	3	4	5	6	7	8
н194У	-	-	544656.39	3264390.43	Фотограмметрический метод	0.1	-
н195У	-	-	544666.38	3264391.72	Фотограмметрический метод	0.1	-
н196У	-	-	544664.36	3264415.10	Фотограмметрический метод	0.1	-
н197У	-	-	544663.72	3264420.83	Фотограмметрический метод	0.1	-
н198У	-	-	544662.61	3264425.61	Фотограмметрический метод	0.1	-
н199У	-	-	544629.82	3264424.82	Фотограмметрический метод	0.1	-
н200У	-	-	544631.98	3264397.28	Фотограмметрический метод	0.1	-
н201У	-	-	544634.25	3264392.90	Фотограмметрический метод	0.1	-
н202У	-	-	544642.77	3264387.56	Фотограмметрический метод	0.1	-
н203У	-	-	544656.39	3264387.56	Фотограмметрический метод	0.1	-
н194У	-	-	544656.39	3264390.43	Фотограмметрический метод	0.1	-

2. Сведения о частях границ уточняемого земельного участка с кадастровым номером 47:05:0104004:9 :

Обозначение части границ		Горизонтальное проложение (S), м	Описание прохождения части границ	Сведения о согласовании местоположения границ (согласовано/спорное)
от т.	до т.			
1	2	3	4	5
н194У	н195У	10.07	-	Согласовано
н195У	н196У	23.47	-	Согласовано
н196У	н197У	5.77	-	Согласовано
н197У	н198У	4.91	-	Согласовано
н198У	н199У	32.80	-	Согласовано
н199У	н200У	27.62	-	Согласовано
н200У	н201У	4.93	-	Согласовано
н201У	н202У	10.06	-	Согласовано
н202У	н203У	13.62	-	Согласовано
н203У	н194У	2.87	-	Согласовано

3. Сведения о характеристиках уточняемого земельного участка с кадастровым номером 47:05:0104004:9 :

№ п/п	Наименование характеристики земельного участка	Значение характеристики
1	2	3
1.	Сведения об адресе земельного участка	Российская Федерация, 187782, Ленинградская область, м.р-н Подпорожский, г.п Подпорожское, город Подпорожье, переулок Средний, з/у 5 3314e0c6-7062-494d-aa94-e6aa4fa2be01
1.1.	Сведения об ином месте нахождения земельного участка, не являющегося объектом адресации, в структурированном виде	-
1.2.	Дополнительные сведения о месте нахождения земельного участка	-
2.	Площадь земельного участка ± величина погрешности определения (вычисления) площади (Р ± ΔР), м2	1200 ± 12
3.	Формула, примененная для вычисления предельной погрешности определения площади земельного участка, с подставленными значениями и итоговые (вычисленные) значения (ΔР), м2	ΔР=3.5*Mt*√P=3.5*0,1*√1200=12
4.	Площадь земельного участка согласно сведениям Единого государственного реестра недвижимости (Ркад), м2	1200
5.	Оценка расхождения Р и Ркад (Р - Ркад), м2	-
6.	Предельные минимальный и максимальный размеры земельного участка (Рмин и Рмакс), м2	- -
7.	Вид (виды) разрешенного использования	для индивидуального жилищного строительства
7.1.	Дополнительные сведения об использовании земельного участка	-
8.	Кадастровый или иной государственный учетный номер (инвентарный) здания, сооружения, объекта незавершенного строительства, расположенного на земельном участке	47:05:0104004:377
9.	Сведения о земельных участках (землях общего пользования, территории общего пользования), посредством которых обеспечивается доступ	Земли общего пользования
10.	Иные сведения	-

4. Пояснения к сведениям об уточняемом земельном участке с кадастровым номером 47:05:0104004:9 :

1.	-

Сведения об уточняемых земельных участках

1. Сведения о характерных точках границы уточняемого земельного участка с кадастровым номером 47:05:0104004:14 :

Система координат МСК-47, зона 3 **Зона № 3**

Обозначение характерных точек границ	Координаты, м				Метод определения координат	Формулы, примененные для расчета средней квадратической погрешности определения координат характерных точек границ (Mt), с подставленными в такие формулы значениями и итоговые (вычисленные) значения Mt, м	Описание закрепления точки
	содержатся в Едином государственном реестре недвижимости		определены в результате выполнения комплексных кадастровых работ				
	X	Y	X	Y			
1	2	3	4	5	6	7	8
н204У	-	-	544680.02	3264534.32	Фотограмметрический метод	0.1	-
н205У	-	-	544678.90	3264563.02	Фотограмметрический метод	0.1	-
н206У	-	-	544677.08	3264563.10	Фотограмметрический метод	0.1	-
н207У	-	-	544634.86	3264562.48	Фотограмметрический метод	0.1	-
н208У	-	-	544631.99	3264562.43	Фотограмметрический метод	0.1	-
н209У	-	-	544633.51	3264533.08	Фотограмметрический метод	0.1	-
н210У	-	-	544663.12	3264533.87	Фотограмметрический метод	0.1	-
н204У	-	-	544680.02	3264534.32	Фотограмметрический метод	0.1	-

2. Сведения о частях границ уточняемого земельного участка с кадастровым номером 47:05:0104004:14 :

Обозначение части границ		Горизонтальное проложение (S), м	Описание прохождения части границ	Сведения о согласовании местоположения границ (согласовано/спорное)
от т.	до т.			
1	2	3	4	5
н204У	н205У	28.72	-	Согласовано
н205У	н206У	1.82	-	Согласовано
н206У	н207У	42.22	-	Согласовано
н207У	н208У	2.87	-	Согласовано
н208У	н209У	29.39	-	Согласовано
н209У	н210У	29.62	-	Согласовано
н210У	н204У	16.91	-	Согласовано

3. Сведения о характеристиках уточняемого земельного участка с кадастровым номером 47:05:0104004:14 :

№ п/п	Наименование характеристики земельного участка	Значение характеристики
1	2	3
1.	Сведения об адресе земельного участка	-
1.1.	Сведения об ином месте нахождения земельного участка, не являющегося объектом адресации, в структурированном виде	Российская Федерация, Ленинградская область, м.р-н Подпорожский, г.п Подпорожское, город Подпорожье, улица Заречная, дом 35

3. Сведения о характеристиках уточняемого земельного участка с кадастровым номером 47:05:0104004:14 :

№ п/п	Наименование характеристики земельного участка	Значение характеристики
1	2	3
1.2.	Дополнительные сведения о месте нахождения земельного участка	-
2.	Площадь земельного участка ± величина погрешности определения (вычисления) площади (Р ± ΔР), м2	1360 ± 13
3.	Формула, примененная для вычисления предельной погрешности определения площади земельного участка, с подставленными значениями и итоговые (вычисленные) значения (ΔР), м2	ΔР=3.5*Mt*√P=3.5*0,1*√1360=13
4.	Площадь земельного участка согласно сведениям Единого государственного реестра недвижимости (Ркад), м2	1360
5.	Оценка расхождения Р и Ркад (Р - Ркад), м2	-
6.	Предельные минимальный и максимальный размеры земельного участка (Рмин и Рмакс), м2	- -
7.	Вид (виды) разрешенного использования	для индивидуального жилищного строительства
7.1.	Дополнительные сведения об использовании земельного участка	-
8.	Кадастровый или иной государственный учетный номер (инвентарный) здания, сооружения, объекта незавершенного строительства, расположенного на земельном участке	-
9.	Сведения о земельных участках (землях общего пользования, территории общего пользования), посредством которых обеспечивается доступ	Земли общего пользования
10.	Иные сведения	-

4. Пояснения к сведениям об уточняемом земельном участке с кадастровым номером 47:05:0104004:14 :

1.	-

Сведения об уточняемых земельных участках

1. Сведения о характерных точках границы уточняемого земельного участка с кадастровым номером 47:05:0104004:18 :

Система координат МСК-47, зона 3 **Зона № 3**

Обозначение характерных точек границ	Координаты, м				Метод определения координат	Формулы, примененные для расчета средней квадратической погрешности определения координат характерных точек границ (Mt), с подставленными в такие формулы значениями и итоговые (вычисленные) значения Mt, м	Описание закрепления точки
	содержатся в Едином государственном реестре недвижимости		определены в результате выполнения комплексных кадастровых работ				
	X	Y	X	Y			
1	2	3	4	5	6	7	8
н107У	-	-	544643.34	3264614.75	Фотограмметрический метод	0.1	-
н211У	-	-	544643.77	3264595.51	Фотограмметрический метод	0.1	-
н212У	-	-	544677.08	3264595.71	Фотограмметрический метод	0.1	-
392	-	-	544676.69	3264616.32	Фотограмметрический метод	0.1	-
н107У	-	-	544643.34	3264614.75	Фотограмметрический метод	0.1	-

2. Сведения о частях границ уточняемого земельного участка с кадастровым номером 47:05:0104004:18 :

Обозначение части границ		Горизонтальное проложение (S), м	Описание прохождения части границ	Сведения о согласовании местоположения границ (согласовано/спорное)
от т.	до т.			
1	2	3	4	5
н107У	н211У	19.24	-	Согласовано
н211У	н212У	33.31	-	Согласовано
н212У	392	20.61	-	Согласовано
392	н107У	33.39	-	Согласовано

3. Сведения о характеристиках уточняемого земельного участка с кадастровым номером 47:05:0104004:18 :

№ п/п	Наименование характеристики земельного участка	Значение характеристики
1	2	3
1.	Сведения об адресе земельного участка	Российская Федерация, 187782, Ленинградская область, м.р-н Подпорожский, г.п Подпорожское, город Подпорожье, улица Заречная, з/у 37 986bbba9-9e36-48d1-a6a4-235d3961d4ff
1.1.	Сведения об ином месте нахождения земельного участка, не являющегося объектом адресации, в структурированном виде	-
1.2.	Дополнительные сведения о месте нахождения земельного участка	-
2.	Площадь земельного участка ± величина погрешности определения (вычисления) площади (Р ± ΔР), м2	664 ± 9

3. Сведения о характеристиках уточняемого земельного участка с кадастровым номером 47:05:0104004:18 :

№ п/п	Наименование характеристики земельного участка	Значение характеристики
1	2	3
3.	Формула, примененная для вычисления предельной погрешности определения площади земельного участка, с подставленными значениями и итоговые (вычисленные) значения (ΔР), м2	ΔР=3.5*Mt*√P=3.5*0,1*√664=9
4.	Площадь земельного участка согласно сведениям Единого государственного реестра недвижимости (Ркад), м2	600
5.	Оценка расхождения Р и Ркад (Р - Ркад), м2	64
6.	Предельные минимальный и максимальный размеры земельного участка (Рмин и Рмакс), м2	- -
7.	Вид (виды) разрешенного использования	для индивидуального жилищного строительства
7.1.	Дополнительные сведения об использовании земельного участка	-
8.	Кадастровый или иной государственный учетный номер (инвентарный) здания, сооружения, объекта незавершенного строительства, расположенного на земельном участке	47:05:0104004:381
9.	Сведения о земельных участках (землях общего пользования, территории общего пользования), посредством которых обеспечивается доступ	Земли общего пользования
10.	Иные сведения	-

4. Пояснения к сведениям об уточняемом земельном участке с кадастровым номером 47:05:0104004:18 :

1.	-

Сведения об уточняемых земельных участках

1. Сведения о характерных точках границы уточняемого земельного участка с кадастровым номером 47:05:0103001:683 :

Система координат МСК-47, зона 3 **Зона № 3**

Обозначение характерных точек границ	Координаты, м				Метод определения координат	Формулы, примененные для расчета средней квадратической погрешности определения координат характерных точек границ (Mt), с подставленными в такие формулы значениями и итоговые (вычисленные) значения Mt, м	Описание закрепления точки
	содержатся в Едином государственном реестре недвижимости		определены в результате выполнения комплексных кадастровых работ				
	X	Y	X	Y			
1	2	3	4	5	6	7	8
н213У	-	-	544791.84	3264071.55	Фотограмметрический метод	0.1	-
н214У	-	-	544786.74	3264108.87	Фотограмметрический метод	0.1	-
н215У	-	-	544777.42	3264107.99	Фотограмметрический метод	0.1	-
н216У	-	-	544764.97	3264069.37	Фотограмметрический метод	0.1	-
н213У	-	-	544791.84	3264071.55	Фотограмметрический метод	0.1	-

2. Сведения о частях границ уточняемого земельного участка с кадастровым номером 47:05:0103001:683 :

Обозначение части границ		Горизонтальное проложение (S), м	Описание прохождения части границ	Сведения о согласовании местоположения границ (согласовано/спорное)
от т.	до т.			
1	2	3	4	5
н213У	н214У	37.67	-	Согласовано
н214У	н215У	9.36	-	Согласовано
н215У	н216У	40.58	-	Согласовано
н216У	н213У	26.96	-	Согласовано

3. Сведения о характеристиках уточняемого земельного участка с кадастровым номером 47:05:0103001:683 :

№ п/п	Наименование характеристики земельного участка	Значение характеристики
1	2	3
1.	Сведения об адресе земельного участка	Российская Федерация, 187782, Ленинградская область, м.р-н Подпорожский, г.п Подпорожское, город Подпорожье, проспект Механический, з/у 20 748e7fdb-72a2-4d88-9d94-480dc2e16784
1.1.	Сведения об ином месте нахождения земельного участка, не являющегося объектом адресации, в структурированном виде	-
1.2.	Дополнительные сведения о месте нахождения земельного участка	-
2.	Площадь земельного участка ± величина погрешности определения (вычисления) площади (P ± ΔP), м2	681 ± 9

3. Сведения о характеристиках уточняемого земельного участка с кадастровым номером 47:05:0103001:683 :

№ п/п	Наименование характеристики земельного участка	Значение характеристики
1	2	3
3.	Формула, примененная для вычисления предельной погрешности определения площади земельного участка, с подставленными значениями и итоговые (вычисленные) значения (ΔР), м2	ΔР=3.5*Mt*√P=3.5*0,1*√681=9
4.	Площадь земельного участка согласно сведениям Единого государственного реестра недвижимости (Ркад), м2	681
5.	Оценка расхождения Р и Ркад (Р - Ркад), м2	-
6.	Предельные минимальный и максимальный размеры земельного участка (Рмин и Рмакс), м2	- -
7.	Вид (виды) разрешенного использования	для индивидуального жилищного строительства
7.1.	Дополнительные сведения об использовании земельного участка	-
8.	Кадастровый или иной государственный учетный номер (инвентарный) здания, сооружения, объекта незавершенного строительства, расположенного на земельном участке	47:05:0104004:395
9.	Сведения о земельных участках (землях общего пользования, территории общего пользования), посредством которых обеспечивается доступ	Земли общего пользования
10.	Иные сведения	-

4. Пояснения к сведениям об уточняемом земельном участке с кадастровым номером 47:05:0103001:683 :

1.	-

Сведения об уточняемых земельных участках

1. Сведения о характерных точках границы уточняемого земельного участка с кадастровым номером 47:05:0104004:100 :

Система координат МСК-47, зона 3 **Зона № 3**

Обозначение характерных точек границ	Координаты, м				Метод определения координат	Формулы, примененные для расчета средней квадратической погрешности определения координат характерных точек границ (Mt), с подставленными в такие формулы значениями и итоговые (вычисленные) значения Mt, м	Описание закрепления точки
	содержатся в Едином государственном реестре недвижимости		определены в результате выполнения комплексных кадастровых работ				
	X	Y	X	Y			
1	2	3	4	5	6	7	8
н217У	-	-	544532.64	3264705.10	Фотограмметрический метод	0.1	-
н218У	-	-	544528.16	3264724.59	Фотограмметрический метод	0.1	-
н219У	-	-	544521.04	3264722.95	Фотограмметрический метод	0.1	-
301	-	-	544518.46	3264737.63	Фотограмметрический метод	0.1	-
318	-	-	544515.54	3264746.16	Фотограмметрический метод	0.1	-
317	-	-	544512.84	3264759.82	Фотограмметрический метод	0.1	-
316	-	-	544511.97	3264759.14	Фотограмметрический метод	0.1	-
315	-	-	544511.53	3264763.02	Фотограмметрический метод	0.1	-
314	-	-	544511.05	3264763.27	Фотограмметрический метод	0.1	-
313	-	-	544510.69	3264766.68	Фотограмметрический метод	0.1	-
312	-	-	544510.61	3264767.04	Фотограмметрический метод	0.1	-
н220У	-	-	544509.17	3264774.61	Фотограмметрический метод	0.1	-
н221У	-	-	544483.54	3264768.72	Фотограмметрический метод	0.1	-
н222У	-	-	544489.49	3264742.79	Фотограмметрический метод	0.1	-
н223У	-	-	544490.17	3264742.19	Фотограмметрический метод	0.1	-
н224У	-	-	544490.90	3264742.98	Фотограмметрический метод	0.1	-
н225У	-	-	544492.56	3264741.47	Фотограмметрический метод	0.1	-
н226У	-	-	544491.88	3264740.71	Фотограмметрический метод	0.1	-
н217У	-	-	544532.64	3264705.10	Фотограмметрический метод	0.1	-

2. Сведения о частях границ уточняемого земельного участка с кадастровым номером 47:05:0104004:100 :

Обозначение части границ		Горизонтальное проложение (S), м	Описание прохождения части границ	Сведения о согласовании местоположения границ (согласовано/спорное)
от т.	до т.			
1	2	3	4	5
н217У	н218У	20.00	-	Согласовано
н218У	н219У	7.31	-	Согласовано

2. Сведения о частях границ уточняемого земельного участка с кадастровым номером 47:05:0104004:100 :

Обозначение части границ		Горизонтальное проложение (S), м	Описание прохождения части границ	Сведения о согласовании местоположения границ (согласовано/спорное)
от т.	до т.			
1	2	3	4	5
н219У	301	14.90	-	Согласовано
301	318	9.02	-	Согласовано
318	317	13.92	-	Согласовано
317	316	1.10	-	Согласовано
316	315	3.90	-	Согласовано
315	314	0.54	-	Согласовано
314	313	3.43	-	Согласовано
313	312	0.37	-	Согласовано
312	н220У	7.71	-	Согласовано
н220У	н221У	26.30	-	Согласовано
н221У	н222У	26.60	-	Согласовано
н222У	н223У	0.91	-	Согласовано
н223У	н224У	1.08	-	Согласовано
н224У	н225У	2.24	-	Согласовано
н225У	н226У	1.02	-	Согласовано
н226У	н217У	54.12	-	Согласовано

3. Сведения о характеристиках уточняемого земельного участка с кадастровым номером 47:05:0104004:100 :

№ п/п	Наименование характеристики земельного участка	Значение характеристики
1	2	3
1.	Сведения об адресе земельного участка	Российская Федерация, 187782, Ленинградская область, м.р-н Подпорожский, г.п Подпорожское, город Подпорожье, улица Самострой, з/у 23 0aa78fee-7b14-4846-b558-3522a0f93499
1.1.	Сведения об ином месте нахождения земельного участка, не являющегося объектом адресации, в структурированном виде	-
1.2.	Дополнительные сведения о месте нахождения земельного участка	-
2.	Площадь земельного участка ± величина погрешности определения (вычисления) площади (Р ± ΔР), м2	1288 ± 13
3.	Формула, примененная для вычисления предельной погрешности определения площади земельного участка, с подставленными значениями и итоговые (вычисленные) значения (ΔР), м2	ΔР=3.5*Mt*√P=3.5*0,1*√1288=13
4.	Площадь земельного участка согласно сведениям Единого государственного реестра недвижимости (Ркад), м2	1180
5.	Оценка расхождения Р и Ркад (Р - Ркад), м2	108
6.	Предельные минимальный и максимальный размеры земельного участка (Рмин и Рмакс), м2	- -
7.	Вид (виды) разрешенного использования	для индивидуального жилищного строительства

3. Сведения о характеристиках уточняемого земельного участка с кадастровым номером 47:05:0104004:100 :

№ п/п	Наименование характеристики земельного участка	Значение характеристики
1	2	3
7.1.	Дополнительные сведения об использовании земельного участка	-
8.	Кадастровый или иной государственный учетный номер (инвентарный) здания, сооружения, объекта незавершенного строительства, расположенного на земельном участке	47:05:0104004:398
9.	Сведения о земельных участках (землях общего пользования, территории общего пользования), посредством которых обеспечивается доступ	Земли общего пользования
10.	Иные сведения	-

4. Пояснения к сведениям об уточняемом земельном участке с кадастровым номером 47:05:0104004:100 :

1.	-

Сведения об уточняемых земельных участках

1. Сведения о характерных точках границы уточняемого земельного участка с кадастровым номером 47:05:0104004:11 :

Система координат МСК-47, зона 3 **Зона № 3**

Обозначение характерных точек границ	Координаты, м				Метод определения координат	Формулы, примененные для расчета средней квадратической погрешности определения координат характерных точек границ (Mt), с подставленными в такие формулы значениями и итоговые (вычисленные) значения Mt, м	Описание закрепления точки
	содержатся в Едином государственном реестре недвижимости		определены в результате выполнения комплексных кадастровых работ				
	X	Y	X	Y			
1	2	3	4	5	6	7	8
н227У	-	-	544606.50	3264287.35	Фотограмметрический метод	0.1	-
н228У	-	-	544566.58	3264284.81	Фотограмметрический метод	0.1	-
н229У	-	-	544568.43	3264254.77	Фотограмметрический метод	0.1	-
н230У	-	-	544579.80	3264255.59	Фотограмметрический метод	0.1	-
н231У	-	-	544608.40	3264257.41	Фотограмметрический метод	0.1	-
н232У	-	-	544607.17	3264276.83	Фотограмметрический метод	0.1	-
н233У	-	-	544606.43	3264276.75	Фотограмметрический метод	0.1	-
н234У	-	-	544606.21	3264279.00	Фотограмметрический метод	0.1	-
н235У	-	-	544607.03	3264279.07	Фотограмметрический метод	0.1	-
н227У	-	-	544606.50	3264287.35	Фотограмметрический метод	0.1	-

2. Сведения о частях границ уточняемого земельного участка с кадастровым номером 47:05:0104004:11 :

Обозначение части границ		Горизонтальное проложение (S), м	Описание прохождения части границ	Сведения о согласовании местоположения границ (согласовано/спорное)
от т.	до т.			
1	2	3	4	5
н227У	н228У	40.00	-	Согласовано
н228У	н229У	30.10	-	Согласовано
н229У	н230У	11.40	-	Согласовано
н230У	н231У	28.66	-	Согласовано
н231У	н232У	19.46	-	Согласовано
н232У	н233У	0.74	-	Согласовано
н233У	н234У	2.26	-	Согласовано
н234У	н235У	0.82	-	Согласовано
н235У	н227У	8.30	-	Согласовано

3. Сведения о характеристиках уточняемого земельного участка с кадастровым номером 47:05:0104004:11 :

№ п/п	Наименование характеристики земельного участка	Значение характеристики
1	2	3
1.	Сведения об адресе земельного участка	Российская Федерация, 187782, Ленинградская область, м.р-н Подпорожский, г.п Подпорожское, город Подпорожье, улица Горная, з/у 19 48d423a2-9ade-4b47-8ef8-7691cd8afac7
1.1.	Сведения об ином месте нахождения земельного участка, не являющегося объектом адресации, в структурированном виде	-
1.2.	Дополнительные сведения о месте нахождения земельного участка	-
2.	Площадь земельного участка ± величина погрешности определения (вычисления) площади (Р ± ΔР), м2	1200 ± 12
3.	Формула, примененная для вычисления предельной погрешности определения площади земельного участка, с подставленными значениями и итоговые (вычисленные) значения (ΔР), м2	ΔР=3.5*Mt*√P=3.5*0,1*√1200=12
4.	Площадь земельного участка согласно сведениям Единого государственного реестра недвижимости (Ркад), м2	1200
5.	Оценка расхождения Р и Ркад (Р - Ркад), м2	-
6.	Предельные минимальный и максимальный размеры земельного участка (Рмин и Рмакс), м2	- -
7.	Вид (виды) разрешенного использования	для индивидуального жилищного строительства
7.1.	Дополнительные сведения об использовании земельного участка	-
8.	Кадастровый или иной государственный учетный номер (инвентарный) здания, сооружения, объекта незавершенного строительства, расположенного на земельном участке	-
9.	Сведения о земельных участках (землях общего пользования, территории общего пользования), посредством которых обеспечивается доступ	Земли общего пользования
10.	Иные сведения	-

4. Пояснения к сведениям об уточняемом земельном участке с кадастровым номером 47:05:0104004:11 :

1.	-

Сведения об уточняемых земельных участках

1. Сведения о характерных точках границы уточняемого земельного участка с кадастровым номером 47:05:0104004:5 :

Система координат МСК-47, зона 3 **Зона № 3**

Обозначение характерных точек границ	Координаты, м				Метод определения координат	Формулы, примененные для расчета средней квадратической погрешности определения координат характерных точек границ (Mt), с подставленными в такие формулы значениями и итоговые (вычисленные) значения Mt, м	Описание закрепления точки
	содержатся в Едином государственном реестре недвижимости		определены в результате выполнения комплексных кадастровых работ				
	X	Y	X	Y			
1	2	3	4	5	6	7	8
338	-	-	544611.64	3264216.12	Фотограмметрический метод	0.1	-
н236У	-	-	544612.02	3264220.19	Фотограмметрический метод	0.1	-
н237У	-	-	544610.17	3264239.27	Фотограмметрический метод	0.1	-
н238У	-	-	544609.95	3264241.52	Фотограмметрический метод	0.1	-
н231У	-	-	544608.40	3264257.41	Фотограмметрический метод	0.1	-
н230У	-	-	544579.80	3264255.59	Фотограмметрический метод	0.1	-
н86У	-	-	544584.24	3264212.70	Фотограмметрический метод	0.1	-
341	-	-	544598.95	3264213.99	Фотограмметрический метод	0.1	-
340	-	-	544598.63	3264215.81	Фотограмметрический метод	0.1	-
339	-	-	544601.58	3264215.71	Фотограмметрический метод	0.1	-
338	-	-	544611.64	3264216.12	Фотограмметрический метод	0.1	-

2. Сведения о частях границ уточняемого земельного участка с кадастровым номером 47:05:0104004:5 :

Обозначение части границ		Горизонтальное проложение (S), м	Описание прохождения части границ	Сведения о согласовании местоположения границ (согласовано/спорное)
от т.	до т.			
1	2	3	4	5
338	н236У	4.09	-	Согласовано
н236У	н237У	19.17	-	Согласовано
н237У	н238У	2.26	-	Согласовано
н238У	н231У	15.97	-	Согласовано
н231У	н230У	28.66	-	Согласовано
н230У	н86У	43.12	-	Согласовано
н86У	341	14.77	-	Согласовано
341	340	1.85	-	Согласовано
340	339	2.95	-	Согласовано
339	338	10.07	-	Согласовано

3. Сведения о характеристиках уточняемого земельного участка с кадастровым номером 47:05:0104004:5 :

№ п/п	Наименование характеристики земельного участка	Значение характеристики
1	2	3
1.	Сведения об адресе земельного участка	-
1.1.	Сведения об ином месте нахождения земельного участка, не являющегося объектом адресации, в структурированном виде	Российская Федерация, Ленинградская область, м.р-н Подпорожский, г.п Подпорожское, город Подпорожье, улица Горная, з/у 17
1.2.	Дополнительные сведения о месте нахождения земельного участка	-
2.	Площадь земельного участка ± величина погрешности определения (вычисления) площади (Р ± ΔР), м2	1200 ± 12
3.	Формула, примененная для вычисления предельной погрешности определения площади земельного участка, с подставленными значениями и итоговые (вычисленные) значения (ΔР), м2	ΔР=3.5*Mt*√P=3.5*0,1*√1200=12
4.	Площадь земельного участка согласно сведениям Единого государственного реестра недвижимости (Ркад), м2	1200
5.	Оценка расхождения Р и Ркад (Р - Ркад), м2	-
6.	Предельные минимальный и максимальный размеры земельного участка (Рмин и Рмакс), м2	- -
7.	Вид (виды) разрешенного использования	для индивидуального жилищного строительства
7.1.	Дополнительные сведения об использовании земельного участка	-
8.	Кадастровый или иной государственный учетный номер (инвентарный) здания, сооружения, объекта незавершенного строительства, расположенного на земельном участке	47:05:0104004:412
9.	Сведения о земельных участках (землях общего пользования, территории общего пользования), посредством которых обеспечивается доступ	Земли общего пользования
10.	Иные сведения	-

4. Пояснения к сведениям об уточняемом земельном участке с кадастровым номером 47:05:0104004:5 :

1.	-

Сведения об уточняемых земельных участках

1. Сведения о характерных точках границы уточняемого земельного участка с кадастровым номером 47:05:0104004:38 :

Система координат МСК-47, зона 3 **Зона № 3**

Обозначение характерных точек границ	Координаты, м				Метод определения координат	Формулы, примененные для расчета средней квадратической погрешности определения координат характерных точек границ (Mt), с подставленными в такие формулы значениями и итоговые (вычисленные) значения Mt, м	Описание закрепления точки
	содержатся в Едином государственном реестре недвижимости		определены в результате выполнения комплексных кадастровых работ				
	X	Y	X	Y			
1	2	3	4	5	6	7	8
н69У	-	-	544376.98	3264765.50	Фотограмметрический метод	0.1	-
н68У	-	-	544414.50	3264770.82	Фотограмметрический метод	0.1	-
н239У	-	-	544409.04	3264802.36	Фотограмметрический метод	0.1	-
н240У	-	-	544373.18	3264798.19	Фотограмметрический метод	0.1	-
н69У	-	-	544376.98	3264765.50	Фотограмметрический метод	0.1	-

2. Сведения о частях границ уточняемого земельного участка с кадастровым номером 47:05:0104004:38 :

Обозначение части границ		Горизонтальное проложение (S), м	Описание прохождения части границ	Сведения о согласовании местоположения границ (согласовано/спорное)
от т.	до т.			
1	2	3	4	5
н69У	н68У	37.90	-	Согласовано
н68У	н239У	32.01	-	Согласовано
н239У	н240У	36.10	-	Согласовано
н240У	н69У	32.91	-	Согласовано

3. Сведения о характеристиках уточняемого земельного участка с кадастровым номером 47:05:0104004:38 :

№ п/п	Наименование характеристики земельного участка	Значение характеристики
1	2	3
1.	Сведения об адресе земельного участка	Российская Федерация, 187782, Ленинградская область, м.р-н Подпорожский, г.п Подпорожское, город Подпорожье, улица Самострой, з/у 19 14e96f12-cdc2-40b8-8c45-139a801399eb
1.1.	Сведения об ином месте нахождения земельного участка, не являющегося объектом адресации, в структурированном виде	-
1.2.	Дополнительные сведения о месте нахождения земельного участка	-
2.	Площадь земельного участка ± величина погрешности определения (вычисления) площади (P ± ΔP), м2	1200 ± 12

3. Сведения о характеристиках уточняемого земельного участка с кадастровым номером 47:05:0104004:38 :

№ п/п	Наименование характеристики земельного участка	Значение характеристики
1	2	3
3.	Формула, примененная для вычисления предельной погрешности определения площади земельного участка, с подставленными значениями и итоговые (вычисленные) значения (ΔР), м2	ΔР=3.5*Mt*√P=3.5*0,1*√1200=12
4.	Площадь земельного участка согласно сведениям Единого государственного реестра недвижимости (Ркад), м2	1200
5.	Оценка расхождения Р и Ркад (Р - Ркад), м2	-
6.	Предельные минимальный и максимальный размеры земельного участка (Рмин и Рмакс), м2	- -
7.	Вид (виды) разрешенного использования	для индивидуального жилищного строительства
7.1.	Дополнительные сведения об использовании земельного участка	-
8.	Кадастровый или иной государственный учетный номер (инвентарный) здания, сооружения, объекта незавершенного строительства, расположенного на земельном участке	47:05:0104004:1207
9.	Сведения о земельных участках (землях общего пользования, территории общего пользования), посредством которых обеспечивается доступ	Земли общего пользования
10.	Иные сведения	-

4. Пояснения к сведениям об уточняемом земельном участке с кадастровым номером 47:05:0104004:38 :

1.	-

Сведения об уточняемых земельных участках

1. Сведения о характерных точках границы уточняемого земельного участка с кадастровым номером 47:05:0104004:200 :

Система координат **Зона № -**

Обозначение характерных точек границ	Координаты, м				Метод определения координат	Формулы, примененные для расчета средней квадратической погрешности определения координат характерных точек границ (Mt), с подставленными в такие формулы значениями и итоговые (вычисленные) значения Mt, м	Описание закрепления точки
	содержатся в Едином государственном реестре недвижимости		определены в результате выполнения комплексных кадастровых работ				
	X	Y	X	Y			
1	2	3	4	5	6	7	8
-	-	-	-	-	-	-	-

2. Сведения о частях границ уточняемого земельного участка с кадастровым номером 47:05:0104004:200 :

Обозначение части границ		Горизонтальное проложение (S), м	Описание прохождения части границ	Сведения о согласовании местоположения границ (согласовано/спорное)
от т.	до т.			
1	2	3	4	5
-	-	-	-	-

3. Сведения о характеристиках уточняемого земельного участка с кадастровым номером 47:05:0104004:200 :

№ п/п	Наименование характеристики земельного участка	Значение характеристики
1	2	3
1.	Сведения об адресе земельного участка	-
1.1.	Сведения об ином месте нахождения земельного участка, не являющегося объектом адресации, в структурированном виде	Российская Федерация, Ленинградская область, район Подпорожский, город Подпорожье, улица Горная
1.2.	Дополнительные сведения о месте нахождения земельного участка	-
2.	Площадь земельного участка ± величина погрешности определения (вычисления) площади (Р ± ΔР), м2	145 ± 4
3.	Формула, примененная для вычисления предельной погрешности определения площади земельного участка, с подставленными значениями и итоговые (вычисленные) значения (ΔР), м2	ΔР=3.5*Mt*√P=3.5*0,1*√145=4
4.	Площадь земельного участка согласно сведениям Единого государственного реестра недвижимости (Ркад), м2	145
5.	Оценка расхождения Р и Ркад (Р - Ркад), м2	-
6.	Предельные минимальный и максимальный размеры земельного участка (Рмин и Рмакс), м2	- -
7.	Вид (виды) разрешенного использования	-
7.1.	Дополнительные сведения об использовании земельного участка	-
8.	Кадастровый или иной государственный учетный номер (инвентарный) здания, сооружения, объекта незавершенного строительства, расположенного на земельном участке	-

3. Сведения о характеристиках уточняемого земельного участка с кадастровым номером 47:05:0104004:200 :

№ п/п	Наименование характеристики земельного участка	Значение характеристики
1	**2**	**3**
9.	Сведения о земельных участках (землях общего пользования, территории общего пользования), посредством которых обеспечивается доступ	Земли общего пользования
10.	Иные сведения	-

4. Пояснения к сведениям об уточняемом земельном участке с кадастровым номером 47:05:0104004:200 :

1.	-

Сведения об уточняемых земельных участках

1. Сведения о характерных точках границы уточняемого земельного участка с кадастровым номером 47:05:0104004:201 :

Система координат МСК-47, зона 3 **Зона № 3**

Обозначение характерных точек границ	Координаты, м				Метод определения координат	Формулы, примененные для расчета средней квадратической погрешности определения координат характерных точек границ (Mt), с подставленными в такие формулы значениями и итоговые (вычисленные) значения Mt, м	Описание закрепления точки
	содержатся в Едином государственном реестре недвижимости		определены в результате выполнения комплексных кадастровых работ				
	X	Y	X	Y			
1	2	3	4	5	6	7	8
н241У	-	-	544689.01	3264393.86	Фотограмметрический метод	0.1	-
н242У	-	-	544688.42	3264396.03	Фотограмметрический метод	0.1	-
н243У	-	-	544686.28	3264395.47	Фотограмметрический метод	0.1	-
н244У	-	-	544686.86	3264393.29	Фотограмметрический метод	0.1	-
н241У	-	-	544689.01	3264393.86	Фотограмметрический метод	0.1	-

2. Сведения о частях границ уточняемого земельного участка с кадастровым номером 47:05:0104004:201 :

Обозначение части границ		Горизонтальное проложение (S), м	Описание прохождения части границ	Сведения о согласовании местоположения границ (согласовано/спорное)
от т.	до т.			
1	2	3	4	5
н241У	н242У	2.25	-	Согласовано
н242У	н243У	2.21	-	Согласовано
н243У	н244У	2.26	-	Согласовано
н244У	н241У	2.22	-	Согласовано

3. Сведения о характеристиках уточняемого земельного участка с кадастровым номером 47:05:0104004:201 :

№ п/п	Наименование характеристики земельного участка	Значение характеристики
1	2	3
1.	Сведения об адресе земельного участка	-
1.1.	Сведения об ином месте нахождения земельного участка, не являющегося объектом адресации, в структурированном виде	-
1.2.	Дополнительные сведения о месте нахождения земельного участка	-
2.	Площадь земельного участка ± величина погрешности определения (вычисления) площади (P ± ΔP), м2	5 ± 0.78
3.	Формула, примененная для вычисления предельной погрешности определения площади земельного участка, с подставленными значениями и итоговые (вычисленные) значения (ΔP), м2	$\Delta P=3.5*Mt*\sqrt{P}=3.5*0,1*\sqrt{5.00}=0.78$
4.	Площадь земельного участка согласно сведениям Единого государственного реестра недвижимости (Ркад), м2	-

3. Сведения о характеристиках уточняемого земельного участка с кадастровым номером 47:05:0104004:201 :

№ п/п	Наименование характеристики земельного участка	Значение характеристики
1	2	3
5.	Оценка расхождения Р и Ркад (Р - Ркад), м2	-
6.	Предельные минимальный и максимальный размеры земельного участка (Рмин и Рмакс), м2	- -
7.	Вид (виды) разрешенного использования	-
7.1.	Дополнительные сведения об использовании земельного участка	-
8.	Кадастровый или иной государственный учетный номер (инвентарный) здания, сооружения, объекта незавершенного строительства, расположенного на земельном участке	-
9.	Сведения о земельных участках (землях общего пользования, территории общего пользования), посредством которых обеспечивается доступ	Земли общего пользования
10.	Иные сведения	-

4. Пояснения к сведениям об уточняемом земельном участке с кадастровым номером 47:05:0104004:201 :

1.	-

Сведения об уточняемых земельных участках

1. Сведения о характерных точках границы уточняемого земельного участка с кадастровым номером 47:05:0104004:202 :

Система координат МСК-47, зона 3 **Зона № 3**

Обозначение характерных точек границ	Координаты, м				Метод определения координат	Формулы, примененные для расчета средней квадратической погрешности определения координат характерных точек границ (Mt), с подставленными в такие формулы значениями и итоговые (вычисленные) значения Mt, м	Описание закрепления точки
	содержатся в Едином государственном реестре недвижимости		определены в результате выполнения комплексных кадастровых работ				
	X	Y	X	Y			
1	2	3	4	5	6	7	8
н245У	-	-	544665.79	3264385.93	Фотограмметрический метод	0.1	-
н246У	-	-	544665.09	3264388.06	Фотограмметрический метод	0.1	-
н247У	-	-	544662.98	3264387.39	Фотограмметрический метод	0.1	-
н248У	-	-	544663.67	3264385.24	Фотограмметрический метод	0.1	-
н245У	-	-	544665.79	3264385.93	Фотограмметрический метод	0.1	-

2. Сведения о частях границ уточняемого земельного участка с кадастровым номером 47:05:0104004:202 :

Обозначение части границ		Горизонтальное проложение (S), м	Описание прохождения части границ	Сведения о согласовании местоположения границ (согласовано/спорное)
от т.	до т.			
1	2	3	4	5
н245У	н246У	2.24	-	Согласовано
н246У	н247У	2.21	-	Согласовано
н247У	н248У	2.26	-	Согласовано
н248У	н245У	2.23	-	Согласовано

3. Сведения о характеристиках уточняемого земельного участка с кадастровым номером 47:05:0104004:202 :

№ п/п	Наименование характеристики земельного участка	Значение характеристики
1	2	3
1.	Сведения об адресе земельного участка	-
1.1.	Сведения об ином месте нахождения земельного участка, не являющегося объектом адресации, в структурированном виде	-
1.2.	Дополнительные сведения о месте нахождения земельного участка	-
2.	Площадь земельного участка ± величина погрешности определения (вычисления) площади (P ± ΔP), м2	5 ± 0.78
3.	Формула, примененная для вычисления предельной погрешности определения площади земельного участка, с подставленными значениями и итоговые (вычисленные) значения (ΔP), м2	ΔP=3.5*Mt*√P=3.5*0,1*√5.00=0.78
4.	Площадь земельного участка согласно сведениям Единого государственного реестра недвижимости (Ркад), м2	-

3. Сведения о характеристиках уточняемого земельного участка с кадастровым номером 47:05:0104004:202 :

№ п/п	Наименование характеристики земельного участка	Значение характеристики
1	2	3
5.	Оценка расхождения Р и Ркад (Р - Ркад), м2	-
6.	Предельные минимальный и максимальный размеры земельного участка (Рмин и Рмакс), м2	- -
7.	Вид (виды) разрешенного использования	-
7.1.	Дополнительные сведения об использовании земельного участка	-
8.	Кадастровый или иной государственный учетный номер (инвентарный) здания, сооружения, объекта незавершенного строительства, расположенного на земельном участке	-
9.	Сведения о земельных участках (землях общего пользования, территории общего пользования), посредством которых обеспечивается доступ	Земли общего пользования
10.	Иные сведения	-

4. Пояснения к сведениям об уточняемом земельном участке с кадастровым номером 47:05:0104004:202 :

1.	-

Сведения об уточняемых земельных участках

1. Сведения о характерных точках границы уточняемого земельного участка с кадастровым номером 47:05:0104004:203 :

Система координат МСК-47, зона 3 **Зона № 3**

Обозначение характерных точек границ	Координаты, м				Метод определения координат	Формулы, примененные для расчета средней квадратической погрешности определения координат характерных точек границ (Mt), с подставленными в такие формулы значениями и итоговые (вычисленные) значения Mt, м	Описание закрепления точки
	содержатся в Едином государственном реестре недвижимости		определены в результате выполнения комплексных кадастровых работ				
	X	Y	X	Y			
1	2	3	4	5	6	7	8
н249У	-	-	544637.63	3264376.44	Фотограмметрический метод	0.1	-
н250У	-	-	544636.93	3264378.57	Фотограмметрический метод	0.1	-
н251У	-	-	544634.82	3264377.90	Фотограмметрический метод	0.1	-
н252У	-	-	544635.51	3264375.75	Фотограмметрический метод	0.1	-
н249У	-	-	544637.63	3264376.44	Фотограмметрический метод	0.1	-

2. Сведения о частях границ уточняемого земельного участка с кадастровым номером 47:05:0104004:203 :

Обозначение части границ		Горизонтальное проложение (S), м	Описание прохождения части границ	Сведения о согласовании местоположения границ (согласовано/спорное)
от т.	до т.			
1	2	3	4	5
н249У	н250У	2.24	-	Согласовано
н250У	н251У	2.21	-	Согласовано
н251У	н252У	2.26	-	Согласовано
н252У	н249У	2.23	-	Согласовано

3. Сведения о характеристиках уточняемого земельного участка с кадастровым номером 47:05:0104004:203 :

№ п/п	Наименование характеристики земельного участка	Значение характеристики
1	2	3
1.	Сведения об адресе земельного участка	-
1.1.	Сведения об ином месте нахождения земельного участка, не являющегося объектом адресации, в структурированном виде	-
1.2.	Дополнительные сведения о месте нахождения земельного участка	-
2.	Площадь земельного участка ± величина погрешности определения (вычисления) площади (P ± ΔP), м2	5 ± 0.78
3.	Формула, примененная для вычисления предельной погрешности определения площади земельного участка, с подставленными значениями и итоговые (вычисленные) значения (ΔP), м2	$\Delta P=3.5*Mt*\sqrt{P}=3.5*0,1*\sqrt{5.00}=0.78$
4.	Площадь земельного участка согласно сведениям Единого государственного реестра недвижимости (Ркад), м2	-

3. Сведения о характеристиках уточняемого земельного участка с кадастровым номером 47:05:0104004:203 :

№ п/п	Наименование характеристики земельного участка	Значение характеристики
1	2	3
5.	Оценка расхождения Р и Ркад (Р - Ркад), м2	-
6.	Предельные минимальный и максимальный размеры земельного участка (Рмин и Рмакс), м2	- -
7.	Вид (виды) разрешенного использования	-
7.1.	Дополнительные сведения об использовании земельного участка	-
8.	Кадастровый или иной государственный учетный номер (инвентарный) здания, сооружения, объекта незавершенного строительства, расположенного на земельном участке	-
9.	Сведения о земельных участках (землях общего пользования, территории общего пользования), посредством которых обеспечивается доступ	Земли общего пользования
10.	Иные сведения	-

4. Пояснения к сведениям об уточняемом земельном участке с кадастровым номером 47:05:0104004:203 :

1.	-

Сведения об уточняемых земельных участках

1. Сведения о характерных точках границы уточняемого земельного участка с кадастровым номером 47:05:0104004:204 :

Система координат МСК-47, зона 3 **Зона № 3**

Обозначение характерных точек границ	Координаты, м				Метод определения координат	Формулы, примененные для расчета средней квадратической погрешности определения координат характерных точек границ (Mt), с подставленными в такие формулы значениями и итоговые (вычисленные) значения Mt, м	Описание закрепления точки
	содержатся в Едином государственном реестре недвижимости		определены в результате выполнения комплексных кадастровых работ				
	X	Y	X	Y			
1	2	3	4	5	6	7	8
н253У	-	-	544609.17	3264365.10	Фотограмметрический метод	0.1	-
н254У	-	-	544609.15	3264367.34	Фотограмметрический метод	0.1	-
н255У	-	-	544606.94	3264367.35	Фотограмметрический метод	0.1	-
н256У	-	-	544606.94	3264365.09	Фотограмметрический метод	0.1	-
н253У	-	-	544609.17	3264365.10	Фотограмметрический метод	0.1	-

2. Сведения о частях границ уточняемого земельного участка с кадастровым номером 47:05:0104004:204 :

Обозначение части границ		Горизонтальное проложение (S), м	Описание прохождения части границ	Сведения о согласовании местоположения границ (согласовано/спорное)
от т.	до т.			
1	2	3	4	5
н253У	н254У	2.24	-	Согласовано
н254У	н255У	2.21	-	Согласовано
н255У	н256У	2.26	-	Согласовано
н256У	н253У	2.23	-	Согласовано

3. Сведения о характеристиках уточняемого земельного участка с кадастровым номером 47:05:0104004:204 :

№ п/п	Наименование характеристики земельного участка	Значение характеристики
1	2	3
1.	Сведения об адресе земельного участка	-
1.1.	Сведения об ином месте нахождения земельного участка, не являющегося объектом адресации, в структурированном виде	-
1.2.	Дополнительные сведения о месте нахождения земельного участка	-
2.	Площадь земельного участка ± величина погрешности определения (вычисления) площади (Р ± ΔР), м2	5 ± 0.78
3.	Формула, примененная для вычисления предельной погрешности определения площади земельного участка, с подставленными значениями и итоговые (вычисленные) значения (ΔР), м2	$\Delta P=3.5*Mt*\sqrt{P}=3.5*0,1*\sqrt{5.00}=0.78$
4.	Площадь земельного участка согласно сведениям Единого государственного реестра недвижимости (Ркад), м2	-

3. Сведения о характеристиках уточняемого земельного участка с кадастровым номером 47:05:0104004:204 :

№ п/п	Наименование характеристики земельного участка	Значение характеристики
1	2	3
5.	Оценка расхождения Р и Ркад (Р - Ркад), м2	-
6.	Предельные минимальный и максимальный размеры земельного участка (Рмин и Рмакс), м2	- -
7.	Вид (виды) разрешенного использования	-
7.1.	Дополнительные сведения об использовании земельного участка	-
8.	Кадастровый или иной государственный учетный номер (инвентарный) здания, сооружения, объекта незавершенного строительства, расположенного на земельном участке	-
9.	Сведения о земельных участках (землях общего пользования, территории общего пользования), посредством которых обеспечивается доступ	Земли общего пользования
10.	Иные сведения	-

4. Пояснения к сведениям об уточняемом земельном участке с кадастровым номером 47:05:0104004:204 :

1.	-

Сведения об уточняемых земельных участках

1. Сведения о характерных точках границы уточняемого земельного участка с кадастровым номером 47:05:0104004:205 :

Система координат МСК-47, зона 3 **Зона № 3**

Обозначение характерных точек границ	Координаты, м				Метод определения координат	Формулы, примененные для расчета средней квадратической погрешности определения координат характерных точек границ (Mt), с подставленными в такие формулы значениями и итоговые (вычисленные) значения Mt, м	Описание закрепления точки
	содержатся в Едином государственном реестре недвижимости		определены в результате выполнения комплексных кадастровых работ				
	X	Y	X	Y			
1	2	3	4	5	6	7	8
н257У	-	-	544603.82	3264335.62	Фотограмметрический метод	0.1	-
н258У	-	-	544603.59	3264337.84	Фотограмметрический метод	0.1	-
н259У	-	-	544601.38	3264337.64	Фотограмметрический метод	0.1	-
н260У	-	-	544601.60	3264335.39	Фотограмметрический метод	0.1	-
н257У	-	-	544603.82	3264335.62	Фотограмметрический метод	0.1	-

2. Сведения о частях границ уточняемого земельного участка с кадастровым номером 47:05:0104004:205 :

Обозначение части границ		Горизонтальное проложение (S), м	Описание прохождения части границ	Сведения о согласовании местоположения границ (согласовано/спорное)
от т.	до т.			
1	2	3	4	5
н257У	н258У	2.23	-	Согласовано
н258У	н259У	2.22	-	Согласовано
н259У	н260У	2.26	-	Согласовано
н260У	н257У	2.23	-	Согласовано

3. Сведения о характеристиках уточняемого земельного участка с кадастровым номером 47:05:0104004:205 :

№ п/п	Наименование характеристики земельного участка	Значение характеристики
1	2	3
1.	Сведения об адресе земельного участка	-
1.1.	Сведения об ином месте нахождения земельного участка, не являющегося объектом адресации, в структурированном виде	-
1.2.	Дополнительные сведения о месте нахождения земельного участка	-
2.	Площадь земельного участка ± величина погрешности определения (вычисления) площади (P ± ΔP), м2	5 ± 0.78
3.	Формула, примененная для вычисления предельной погрешности определения площади земельного участка, с подставленными значениями и итоговые (вычисленные) значения (ΔP), м2	$\Delta P=3.5*Mt*\sqrt{P}=3.5*0,1*\sqrt{5.00}=0.78$
4.	Площадь земельного участка согласно сведениям Единого государственного реестра недвижимости (Ркад), м2	-

3. Сведения о характеристиках уточняемого земельного участка с кадастровым номером 47:05:0104004:205 :

№ п/п	Наименование характеристики земельного участка	Значение характеристики
1	2	3
5.	Оценка расхождения Р и Ркад (Р - Ркад), м2	-
6.	Предельные минимальный и максимальный размеры земельного участка (Рмин и Рмакс), м2	- -
7.	Вид (виды) разрешенного использования	-
7.1.	Дополнительные сведения об использовании земельного участка	-
8.	Кадастровый или иной государственный учетный номер (инвентарный) здания, сооружения, объекта незавершенного строительства, расположенного на земельном участке	-
9.	Сведения о земельных участках (землях общего пользования, территории общего пользования), посредством которых обеспечивается доступ	Земли общего пользования
10.	Иные сведения	-

4. Пояснения к сведениям об уточняемом земельном участке с кадастровым номером 47:05:0104004:205 :

1.	-

Сведения об уточняемых земельных участках

1. Сведения о характерных точках границы уточняемого земельного участка с кадастровым номером 47:05:0104004:206 :

Система координат МСК-47, зона 3 **Зона № 3**

Обозначение характерных точек границ	Координаты, м				Метод определения координат	Формулы, примененные для расчета средней квадратической погрешности определения координат характерных точек границ (Mt), с подставленными в такие формулы значениями и итоговые (вычисленные) значения Mt, м	Описание закрепления точки
	содержатся в Едином государственном реестре недвижимости		определены в результате выполнения комплексных кадастровых работ				
	X	Y	X	Y			
1	2	3	4	5	6	7	8
н261У	-	-	544606.47	3264305.77	Фотограмметрический метод	0.1	-
н262У	-	-	544606.24	3264307.99	Фотограмметрический метод	0.1	-
н263У	-	-	544604.03	3264307.79	Фотограмметрический метод	0.1	-
н264У	-	-	544604.25	3264305.54	Фотограмметрический метод	0.1	-
н261У	-	-	544606.47	3264305.77	Фотограмметрический метод	0.1	-

2. Сведения о частях границ уточняемого земельного участка с кадастровым номером 47:05:0104004:206 :

Обозначение части границ		Горизонтальное проложение (S), м	Описание прохождения части границ	Сведения о согласовании местоположения границ (согласовано/спорное)
от т.	до т.			
1	2	3	4	5
н261У	н262У	2.23	-	Согласовано
н262У	н263У	2.22	-	Согласовано
н263У	н264У	2.26	-	Согласовано
н264У	н261У	2.23	-	Согласовано

3. Сведения о характеристиках уточняемого земельного участка с кадастровым номером 47:05:0104004:206 :

№ п/п	Наименование характеристики земельного участка	Значение характеристики
1	2	3
1.	Сведения об адресе земельного участка	-
1.1.	Сведения об ином месте нахождения земельного участка, не являющегося объектом адресации, в структурированном виде	-
1.2.	Дополнительные сведения о месте нахождения земельного участка	-
2.	Площадь земельного участка ± величина погрешности определения (вычисления) площади (P ± ΔP), м2	5 ± 0.78
3.	Формула, примененная для вычисления предельной погрешности определения площади земельного участка, с подставленными значениями и итоговые (вычисленные) значения (ΔP), м2	$\Delta P=3.5*Mt*\sqrt{P}=3.5*0,1*\sqrt{5.00}=0.78$
4.	Площадь земельного участка согласно сведениям Единого государственного реестра недвижимости (Ркад), м2	-

3. Сведения о характеристиках уточняемого земельного участка с кадастровым номером 47:05:0104004:206 :

№ п/п	Наименование характеристики земельного участка	Значение характеристики
1	2	3
5.	Оценка расхождения Р и Ркад (Р - Ркад), м2	-
6.	Предельные минимальный и максимальный размеры земельного участка (Рмин и Рмакс), м2	- -
7.	Вид (виды) разрешенного использования	-
7.1.	Дополнительные сведения об использовании земельного участка	-
8.	Кадастровый или иной государственный учетный номер (инвентарный) здания, сооружения, объекта незавершенного строительства, расположенного на земельном участке	-
9.	Сведения о земельных участках (землях общего пользования, территории общего пользования), посредством которых обеспечивается доступ	Земли общего пользования
10.	Иные сведения	-

4. Пояснения к сведениям об уточняемом земельном участке с кадастровым номером 47:05:0104004:206 :

1.	-

Сведения об уточняемых земельных участках

1. Сведения о характерных точках границы уточняемого земельного участка с кадастровым номером 47:05:0104004:207 :

Система координат МСК-47, зона 3 **Зона № 3**

Обозначение характерных точек границ	Координаты, м				Метод определения координат	Формулы, примененные для расчета средней квадратической погрешности определения координат характерных точек границ (Mt), с подставленными в такие формулы значениями и итоговые (вычисленные) значения Mt, м	Описание закрепления точки
	содержатся в Едином государственном реестре недвижимости		определены в результате выполнения комплексных кадастровых работ				
	X	Y	X	Y			
1	2	3	4	5	6	7	8
н265У	-	-	544608.65	3264276.98	Фотограмметрический метод	0.1	-
н266У	-	-	544608.42	3264279.21	Фотограмметрический метод	0.1	-
н235У	-	-	544607.03	3264279.07	Фотограмметрический метод	0.1	-
н234У	-	-	544606.21	3264279.00	Фотограмметрический метод	0.1	-
н233У	-	-	544606.43	3264276.75	Фотограмметрический метод	0.1	-
н232У	-	-	544607.17	3264276.83	Фотограмметрический метод	0.1	-
н265У	-	-	544608.65	3264276.98	Фотограмметрический метод	0.1	-

2. Сведения о частях границ уточняемого земельного участка с кадастровым номером 47:05:0104004:207 :

Обозначение части границ		Горизонтальное проложение (S), м	Описание прохождения части границ	Сведения о согласовании местоположения границ (согласовано/спорное)
от т.	до т.			
1	2	3	4	5
н265У	н266У	2.24	-	Согласовано
н266У	н235У	1.40	-	Согласовано
н235У	н234У	0.82	-	Согласовано
н234У	н233У	2.26	-	Согласовано
н233У	н232У	0.74	-	Согласовано
н232У	н265У	1.49	-	Согласовано

3. Сведения о характеристиках уточняемого земельного участка с кадастровым номером 47:05:0104004:207 :

№ п/п	Наименование характеристики земельного участка	Значение характеристики
1	2	3
1.	Сведения об адресе земельного участка	-
1.1.	Сведения об ином месте нахождения земельного участка, не являющегося объектом адресации, в структурированном виде	-
1.2.	Дополнительные сведения о месте нахождения земельного участка	-
2.	Площадь земельного участка ± величина погрешности определения (вычисления) площади (P ± ΔP), м2	5 ± 0.78

3. Сведения о характеристиках уточняемого земельного участка с кадастровым номером 47:05:0104004:207 :

№ п/п	Наименование характеристики земельного участка	Значение характеристики
1	2	3
3.	Формула, примененная для вычисления предельной погрешности определения площади земельного участка, с подставленными значениями и итоговые (вычисленные) значения (ΔР), м2	ΔР=3.5*Mt*√P=3.5*0,1*√5.00=0.78
4.	Площадь земельного участка согласно сведениям Единого государственного реестра недвижимости (Ркад), м2	-
5.	Оценка расхождения Р и Ркад (Р - Ркад), м2	-
6.	Предельные минимальный и максимальный размеры земельного участка (Рмин и Рмакс), м2	- -
7.	Вид (виды) разрешенного использования	-
7.1.	Дополнительные сведения об использовании земельного участка	-
8.	Кадастровый или иной государственный учетный номер (инвентарный) здания, сооружения, объекта незавершенного строительства, расположенного на земельном участке	-
9.	Сведения о земельных участках (землях общего пользования, территории общего пользования), посредством которых обеспечивается доступ	Земли общего пользования
10.	Иные сведения	-

4. Пояснения к сведениям об уточняемом земельном участке с кадастровым номером 47:05:0104004:207 :

1.	-

Сведения об уточняемых земельных участках

1. Сведения о характерных точках границы уточняемого земельного участка с кадастровым номером 47:05:0104004:208 :

Система координат МСК-47, зона 3 **Зона № 3**

Обозначение характерных точек границ	Координаты, м				Метод определения координат	Формулы, примененные для расчета средней квадратической погрешности определения координат характерных точек границ (Mt), с подставленными в такие формулы значениями и итоговые (вычисленные) значения Mt, м	Описание закрепления точки
	содержатся в Едином государственном реестре недвижимости		определены в результате выполнения комплексных кадастровых работ				
	X	Y	X	Y			
1	2	3	4	5	6	7	8
н267У	-	-	544612.39	3264239.50	Фотограмметрический метод	0.1	-
н268У	-	-	544612.16	3264241.72	Фотограмметрический метод	0.1	-
н238У	-	-	544609.95	3264241.52	Фотограмметрический метод	0.1	-
н237У	-	-	544610.17	3264239.27	Фотограмметрический метод	0.1	-
н267У	-	-	544612.39	3264239.50	Фотограмметрический метод	0.1	-

2. Сведения о частях границ уточняемого земельного участка с кадастровым номером 47:05:0104004:208 :

Обозначение части границ		Горизонтальное проложение (S), м	Описание прохождения части границ	Сведения о согласовании местоположения границ (согласовано/спорное)
от т.	до т.			
1	2	3	4	5
н267У	н268У	2.23	-	Согласовано
н268У	н238У	2.22	-	Согласовано
н238У	н237У	2.26	-	Согласовано
н237У	н267У	2.23	-	Согласовано

3. Сведения о характеристиках уточняемого земельного участка с кадастровым номером 47:05:0104004:208 :

№ п/п	Наименование характеристики земельного участка	Значение характеристики
1	2	3
1.	Сведения об адресе земельного участка	-
1.1.	Сведения об ином месте нахождения земельного участка, не являющегося объектом адресации, в структурированном виде	-
1.2.	Дополнительные сведения о месте нахождения земельного участка	-
2.	Площадь земельного участка ± величина погрешности определения (вычисления) площади (P ± ΔP), м2	5 ± 0.78
3.	Формула, примененная для вычисления предельной погрешности определения площади земельного участка, с подставленными значениями и итоговые (вычисленные) значения (ΔP), м2	ΔP=3.5*Mt*√P=3.5*0,1*√5.00=0.78
4.	Площадь земельного участка согласно сведениям Единого государственного реестра недвижимости (Ркад), м2	-

3. Сведения о характеристиках уточняемого земельного участка с кадастровым номером 47:05:0104004:208 :

№ п/п	Наименование характеристики земельного участка	Значение характеристики
1	2	3
5.	Оценка расхождения Р и Ркад (Р - Ркад), м2	-
6.	Предельные минимальный и максимальный размеры земельного участка (Рмин и Рмакс), м2	- -
7.	Вид (виды) разрешенного использования	-
7.1.	Дополнительные сведения об использовании земельного участка	-
8.	Кадастровый или иной государственный учетный номер (инвентарный) здания, сооружения, объекта незавершенного строительства, расположенного на земельном участке	-
9.	Сведения о земельных участках (землях общего пользования, территории общего пользования), посредством которых обеспечивается доступ	Земли общего пользования
10.	Иные сведения	-

4. Пояснения к сведениям об уточняемом земельном участке с кадастровым номером 47:05:0104004:208 :

1.	-

Сведения об уточняемых земельных участках

1. Сведения о характерных точках границы уточняемого земельного участка с кадастровым номером 47:05:0104004:209 :

Система координат МСК-47, зона 3 **Зона № 3**

Обозначение характерных точек границ	Координаты, м				Метод определения координат	Формулы, примененные для расчета средней квадратической погрешности определения координат характерных точек границ (Mt), с подставленными в такие формулы значениями и итоговые (вычисленные) значения Mt, м	Описание закрепления точки
	содержатся в Едином государственном реестре недвижимости		определены в результате выполнения комплексных кадастровых работ				
	X	Y	X	Y			
1	2	3	4	5	6	7	8
н269У	-	-	544614.83	3264209.34	Фотограмметрический метод	0.1	-
н270У	-	-	544614.80	3264211.58	Фотограмметрический метод	0.1	-
н271У	-	-	544612.59	3264211.58	Фотограмметрический метод	0.1	-
н272У	-	-	544612.60	3264209.32	Фотограмметрический метод	0.1	-
н269У	-	-	544614.83	3264209.34	Фотограмметрический метод	0.1	-

2. Сведения о частях границ уточняемого земельного участка с кадастровым номером 47:05:0104004:209 :

Обозначение части границ		Горизонтальное проложение (S), м	Описание прохождения части границ	Сведения о согласовании местоположения границ (согласовано/спорное)
от т.	до т.			
1	2	3	4	5
н269У	н270У	2.24	-	Согласовано
н270У	н271У	2.21	-	Согласовано
н271У	н272У	2.26	-	Согласовано
н272У	н269У	2.23	-	Согласовано

3. Сведения о характеристиках уточняемого земельного участка с кадастровым номером 47:05:0104004:209 :

№ п/п	Наименование характеристики земельного участка	Значение характеристики
1	2	3
1.	Сведения об адресе земельного участка	-
1.1.	Сведения об ином месте нахождения земельного участка, не являющегося объектом адресации, в структурированном виде	-
1.2.	Дополнительные сведения о месте нахождения земельного участка	-
2.	Площадь земельного участка ± величина погрешности определения (вычисления) площади (P ± ΔP), м2	5 ± 0.78
3.	Формула, примененная для вычисления предельной погрешности определения площади земельного участка, с подставленными значениями и итоговые (вычисленные) значения (ΔP), м2	ΔP=3.5*Mt*√P=3.5*0,1*√5.00=0.78
4.	Площадь земельного участка согласно сведениям Единого государственного реестра недвижимости (Ркад), м2	-

3. Сведения о характеристиках уточняемого земельного участка с кадастровым номером 47:05:0104004:209 :

№ п/п	Наименование характеристики земельного участка	Значение характеристики
1	2	3
5.	Оценка расхождения Р и Ркад (Р - Ркад), м2	-
6.	Предельные минимальный и максимальный размеры земельного участка (Рмин и Рмакс), м2	- -
7.	Вид (виды) разрешенного использования	-
7.1.	Дополнительные сведения об использовании земельного участка	-
8.	Кадастровый или иной государственный учетный номер (инвентарный) здания, сооружения, объекта незавершенного строительства, расположенного на земельном участке	-
9.	Сведения о земельных участках (землях общего пользования, территории общего пользования), посредством которых обеспечивается доступ	Земли общего пользования
10.	Иные сведения	-

4. Пояснения к сведениям об уточняемом земельном участке с кадастровым номером 47:05:0104004:209 :

1.	-

Сведения об уточняемых земельных участках

1. Сведения о характерных точках границы уточняемого земельного участка с кадастровым номером 47:05:0104004:210 :

Система координат МСК-47, зона 3 **Зона № 3**

Обозначение характерных точек границ	Координаты, м				Метод определения координат	Формулы, примененные для расчета средней квадратической погрешности определения координат характерных точек границ (Mt), с подставленными в такие формулы значениями и итоговые (вычисленные) значения Mt, м	Описание закрепления точки
	содержатся в Едином государственном реестре недвижимости		определены в результате выполнения комплексных кадастровых работ				
	X	Y	X	Y			
1	2	3	4	5	6	7	8
н273У	-	-	544620.11	3264187.11	Фотограмметрический метод	0.1	-
н274У	-	-	544620.08	3264189.35	Фотограмметрический метод	0.1	-
н275У	-	-	544617.87	3264189.35	Фотограмметрический метод	0.1	-
н276У	-	-	544617.88	3264187.09	Фотограмметрический метод	0.1	-
н273У	-	-	544620.11	3264187.11	Фотограмметрический метод	0.1	-

2. Сведения о частях границ уточняемого земельного участка с кадастровым номером 47:05:0104004:210 :

Обозначение части границ		Горизонтальное проложение (S), м	Описание прохождения части границ	Сведения о согласовании местоположения границ (согласовано/спорное)
от т.	до т.			
1	2	3	4	5
н273У	н274У	2.24	-	Согласовано
н274У	н275У	2.21	-	Согласовано
н275У	н276У	2.26	-	Согласовано
н276У	н273У	2.23	-	Согласовано

3. Сведения о характеристиках уточняемого земельного участка с кадастровым номером 47:05:0104004:210 :

№ п/п	Наименование характеристики земельного участка	Значение характеристики
1	2	3
1.	Сведения об адресе земельного участка	-
1.1.	Сведения об ином месте нахождения земельного участка, не являющегося объектом адресации, в структурированном виде	-
1.2.	Дополнительные сведения о месте нахождения земельного участка	-
2.	Площадь земельного участка ± величина погрешности определения (вычисления) площади (P ± ΔP), м2	5 ± 0.78
3.	Формула, примененная для вычисления предельной погрешности определения площади земельного участка, с подставленными значениями и итоговые (вычисленные) значения (ΔP), м2	$\Delta P=3.5*Mt*\sqrt{P}=3.5*0,1*\sqrt{5.00}=0.78$
4.	Площадь земельного участка согласно сведениям Единого государственного реестра недвижимости (Ркад), м2	-

3. Сведения о характеристиках уточняемого земельного участка с кадастровым номером 47:05:0104004:210 :

№ п/п	Наименование характеристики земельного участка	Значение характеристики
1	2	3
5.	Оценка расхождения Р и Ркад (Р - Ркад), м2	-
6.	Предельные минимальный и максимальный размеры земельного участка (Рмин и Рмакс), м2	- -
7.	Вид (виды) разрешенного использования	-
7.1.	Дополнительные сведения об использовании земельного участка	-
8.	Кадастровый или иной государственный учетный номер (инвентарный) здания, сооружения, объекта незавершенного строительства, расположенного на земельном участке	-
9.	Сведения о земельных участках (землях общего пользования, территории общего пользования), посредством которых обеспечивается доступ	Земли общего пользования
10.	Иные сведения	-

4. Пояснения к сведениям об уточняемом земельном участке с кадастровым номером 47:05:0104004:210 :

1.	-

Сведения об уточняемых земельных участках

1. Сведения о характерных точках границы уточняемого земельного участка с кадастровым номером 47:05:0104004:211 :

Система координат МСК-47, зона 3 **Зона № 3**

Обозначение характерных точек границ	Координаты, м				Метод определения координат	Формулы, примененные для расчета средней квадратической погрешности определения координат характерных точек границ (Mt), с подставленными в такие формулы значениями и итоговые (вычисленные) значения Mt, м	Описание закрепления точки
	содержатся в Едином государственном реестре недвижимости		определены в результате выполнения комплексных кадастровых работ				
	X	Y	X	Y			
1	2	3	4	5	6	7	8
н277У	-	-	544621.03	3264151.60	Фотограмметрический метод	0.1	-
н278У	-	-	544620.06	3264153.63	Фотограмметрический метод	0.1	-
н279У	-	-	544618.06	3264152.70	Фотограмметрический метод	0.1	-
н280У	-	-	544619.01	3264150.65	Фотограмметрический метод	0.1	-
н277У	-	-	544621.03	3264151.60	Фотограмметрический метод	0.1	-

2. Сведения о частях границ уточняемого земельного участка с кадастровым номером 47:05:0104004:211 :

Обозначение части границ		Горизонтальное проложение (S), м	Описание прохождения части границ	Сведения о согласовании местоположения границ (согласовано/спорное)
от т.	до т.			
1	2	3	4	5
н277У	н278У	2.25	-	Согласовано
н278У	н279У	2.21	-	Согласовано
н279У	н280У	2.26	-	Согласовано
н280У	н277У	2.23	-	Согласовано

3. Сведения о характеристиках уточняемого земельного участка с кадастровым номером 47:05:0104004:211 :

№ п/п	Наименование характеристики земельного участка	Значение характеристики
1	2	3
1.	Сведения об адресе земельного участка	-
1.1.	Сведения об ином месте нахождения земельного участка, не являющегося объектом адресации, в структурированном виде	-
1.2.	Дополнительные сведения о месте нахождения земельного участка	-
2.	Площадь земельного участка ± величина погрешности определения (вычисления) площади (P ± ΔP), м2	5 ± 0.78
3.	Формула, примененная для вычисления предельной погрешности определения площади земельного участка, с подставленными значениями и итоговые (вычисленные) значения (ΔP), м2	$\Delta P=3.5*Mt*\sqrt{P}=3.5*0,1*\sqrt{5.00}=0.78$
4.	Площадь земельного участка согласно сведениям Единого государственного реестра недвижимости (Ркад), м2	-

3. Сведения о характеристиках уточняемого земельного участка с кадастровым номером 47:05:0104004:211 :

№ п/п	Наименование характеристики земельного участка	Значение характеристики
1	2	3
5.	Оценка расхождения Р и Ркад (Р - Ркад), м2	-
6.	Предельные минимальный и максимальный размеры земельного участка (Рмин и Рмакс), м2	- -
7.	Вид (виды) разрешенного использования	-
7.1.	Дополнительные сведения об использовании земельного участка	-
8.	Кадастровый или иной государственный учетный номер (инвентарный) здания, сооружения, объекта незавершенного строительства, расположенного на земельном участке	-
9.	Сведения о земельных участках (землях общего пользования, территории общего пользования), посредством которых обеспечивается доступ	Земли общего пользования
10.	Иные сведения	-

4. Пояснения к сведениям об уточняемом земельном участке с кадастровым номером 47:05:0104004:211 :

1.	-

Сведения об уточняемых земельных участках

1. Сведения о характерных точках границы уточняемого земельного участка с кадастровым номером 47:05:0104004:212 :

Система координат МСК-47, зона 3 **Зона № 3**

Обозначение характерных точек границ	Координаты, м				Метод определения координат	Формулы, примененные для расчета средней квадратической погрешности определения координат характерных точек границ (Mt), с подставленными в такие формулы значениями и итоговые (вычисленные) значения Mt, м	Описание закрепления точки
	содержатся в Едином государственном реестре недвижимости		определены в результате выполнения комплексных кадастровых работ				
	X	Y	X	Y			
1	2	3	4	5	6	7	8
н281У	-	-	544619.16	3264123.53	Фотограмметрический метод	0.1	-
н282У	-	-	544619.13	3264125.77	Фотограмметрический метод	0.1	-
н283У	-	-	544616.92	3264125.77	Фотограмметрический метод	0.1	-
н284У	-	-	544616.93	3264123.51	Фотограмметрический метод	0.1	-
н281У	-	-	544619.16	3264123.53	Фотограмметрический метод	0.1	-

2. Сведения о частях границ уточняемого земельного участка с кадастровым номером 47:05:0104004:212 :

Обозначение части границ		Горизонтальное проложение (S), м	Описание прохождения части границ	Сведения о согласовании местоположения границ (согласовано/спорное)
от т.	до т.			
1	2	3	4	5
н281У	н282У	2.24	-	Согласовано
н282У	н283У	2.21	-	Согласовано
н283У	н284У	2.26	-	Согласовано
н284У	н281У	2.23	-	Согласовано

3. Сведения о характеристиках уточняемого земельного участка с кадастровым номером 47:05:0104004:212 :

№ п/п	Наименование характеристики земельного участка	Значение характеристики
1	2	3
1.	Сведения об адресе земельного участка	-
1.1.	Сведения об ином месте нахождения земельного участка, не являющегося объектом адресации, в структурированном виде	-
1.2.	Дополнительные сведения о месте нахождения земельного участка	-
2.	Площадь земельного участка ± величина погрешности определения (вычисления) площади (P ± ΔP), м2	5 ± 0.78
3.	Формула, примененная для вычисления предельной погрешности определения площади земельного участка, с подставленными значениями и итоговые (вычисленные) значения (ΔP), м2	$\Delta P=3.5*Mt*\sqrt{P}=3.5*0,1*\sqrt{5.00}=0.78$
4.	Площадь земельного участка согласно сведениям Единого государственного реестра недвижимости (Ркад), м2	-

3. Сведения о характеристиках уточняемого земельного участка с кадастровым номером 47:05:0104004:212 :

№ п/п	Наименование характеристики земельного участка	Значение характеристики
1	2	3
5.	Оценка расхождения Р и Ркад (Р - Ркад), м2	-
6.	Предельные минимальный и максимальный размеры земельного участка (Рмин и Рмакс), м2	- -
7.	Вид (виды) разрешенного использования	-
7.1.	Дополнительные сведения об использовании земельного участка	-
8.	Кадастровый или иной государственный учетный номер (инвентарный) здания, сооружения, объекта незавершенного строительства, расположенного на земельном участке	-
9.	Сведения о земельных участках (землях общего пользования, территории общего пользования), посредством которых обеспечивается доступ	Земли общего пользования
10.	Иные сведения	-

4. Пояснения к сведениям об уточняемом земельном участке с кадастровым номером 47:05:0104004:212 :

1.	-

Сведения об уточняемых земельных участках

1. Сведения о характерных точках границы уточняемого земельного участка с кадастровым номером 47:05:0104004:213 :

Система координат МСК-47, зона 3 **Зона № 3**

Обозначение характерных точек границ	Координаты, м				Метод определения координат	Формулы, примененные для расчета средней квадратической погрешности определения координат характерных точек границ (Mt), с подставленными в такие формулы значениями и итоговые (вычисленные) значения Mt, м	Описание закрепления точки
	содержатся в Едином государственном реестре недвижимости		определены в результате выполнения комплексных кадастровых работ				
	X	Y	X	Y			
1	2	3	4	5	6	7	8
н285У	-	-	544618.43	3264097.18	Фотограмметрический метод	0.1	-
н286У	-	-	544618.40	3264099.42	Фотограмметрический метод	0.1	-
н287У	-	-	544616.19	3264099.42	Фотограмметрический метод	0.1	-
н288У	-	-	544616.20	3264097.16	Фотограмметрический метод	0.1	-
н285У	-	-	544618.43	3264097.18	Фотограмметрический метод	0.1	-

2. Сведения о частях границ уточняемого земельного участка с кадастровым номером 47:05:0104004:213 :

Обозначение части границ		Горизонтальное проложение (S), м	Описание прохождения части границ	Сведения о согласовании местоположения границ (согласовано/спорное)
от т.	до т.			
1	2	3	4	5
н285У	н286У	2.24	-	Согласовано
н286У	н287У	2.21	-	Согласовано
н287У	н288У	2.26	-	Согласовано
н288У	н285У	2.23	-	Согласовано

3. Сведения о характеристиках уточняемого земельного участка с кадастровым номером 47:05:0104004:213 :

№ п/п	Наименование характеристики земельного участка	Значение характеристики
1	2	3
1.	Сведения об адресе земельного участка	-
1.1.	Сведения об ином месте нахождения земельного участка, не являющегося объектом адресации, в структурированном виде	-
1.2.	Дополнительные сведения о месте нахождения земельного участка	-
2.	Площадь земельного участка ± величина погрешности определения (вычисления) площади (P ± ΔP), м2	5 ± 0.78
3.	Формула, примененная для вычисления предельной погрешности определения площади земельного участка, с подставленными значениями и итоговые (вычисленные) значения (ΔP), м2	$\Delta P=3.5*Mt*\sqrt{P}=3.5*0,1*\sqrt{5.00}=0.78$
4.	Площадь земельного участка согласно сведениям Единого государственного реестра недвижимости (Ркад), м2	-

3. Сведения о характеристиках уточняемого земельного участка с кадастровым номером 47:05:0104004:213 :

№ п/п	Наименование характеристики земельного участка	Значение характеристики
1	2	3
5.	Оценка расхождения Р и Ркад (Р - Ркад), м2	-
6.	Предельные минимальный и максимальный размеры земельного участка (Рмин и Рмакс), м2	- -
7.	Вид (виды) разрешенного использования	-
7.1.	Дополнительные сведения об использовании земельного участка	-
8.	Кадастровый или иной государственный учетный номер (инвентарный) здания, сооружения, объекта незавершенного строительства, расположенного на земельном участке	-
9.	Сведения о земельных участках (землях общего пользования, территории общего пользования), посредством которых обеспечивается доступ	Земли общего пользования
10.	Иные сведения	-

4. Пояснения к сведениям об уточняемом земельном участке с кадастровым номером 47:05:0104004:213 :

1.	-

Сведения об уточняемых земельных участках

1. Сведения о характерных точках границы уточняемого земельного участка с кадастровым номером 47:05:0104004:214 :

Система координат МСК-47, зона 3 **Зона № 3**

Обозначение характерных точек границ	Координаты, м				Метод определения координат	Формулы, примененные для расчета средней квадратической погрешности определения координат характерных точек границ (Mt), с подставленными в такие формулы значениями и итоговые (вычисленные) значения Mt, м	Описание закрепления точки
	содержатся в Едином государственном реестре недвижимости		определены в результате выполнения комплексных кадастровых работ				
	X	Y	X	Y			
1	2	3	4	5	6	7	8
н289У	-	-	544635.68	3264077.55	Фотограмметрический метод	0.1	-
н290У	-	-	544635.65	3264079.79	Фотограмметрический метод	0.1	-
н291У	-	-	544633.44	3264079.79	Фотограмметрический метод	0.1	-
н292У	-	-	544633.45	3264077.53	Фотограмметрический метод	0.1	-
н289У	-	-	544635.68	3264077.55	Фотограмметрический метод	0.1	-

2. Сведения о частях границ уточняемого земельного участка с кадастровым номером 47:05:0104004:214 :

Обозначение части границ		Горизонтальное проложение (S), м	Описание прохождения части границ	Сведения о согласовании местоположения границ (согласовано/спорное)
от т.	до т.			
1	2	3	4	5
н289У	н290У	2.24	-	Согласовано
н290У	н291У	2.21	-	Согласовано
н291У	н292У	2.26	-	Согласовано
н292У	н289У	2.23	-	Согласовано

3. Сведения о характеристиках уточняемого земельного участка с кадастровым номером 47:05:0104004:214 :

№ п/п	Наименование характеристики земельного участка	Значение характеристики
1	2	3
1.	Сведения об адресе земельного участка	-
1.1.	Сведения об ином месте нахождения земельного участка, не являющегося объектом адресации, в структурированном виде	-
1.2.	Дополнительные сведения о месте нахождения земельного участка	-
2.	Площадь земельного участка ± величина погрешности определения (вычисления) площади (P ± ΔP), м2	5 ± 0.78
3.	Формула, примененная для вычисления предельной погрешности определения площади земельного участка, с подставленными значениями и итоговые (вычисленные) значения (ΔP), м2	$\Delta P=3.5*Mt*\sqrt{P}=3.5*0,1*\sqrt{5.00}=0.78$
4.	Площадь земельного участка согласно сведениям Единого государственного реестра недвижимости (Ркад), м2	-

3. Сведения о характеристиках уточняемого земельного участка с кадастровым номером 47:05:0104004:214 :

№ п/п	Наименование характеристики земельного участка	Значение характеристики
1	2	3
5.	Оценка расхождения Р и Ркад (Р - Ркад), м2	-
6.	Предельные минимальный и максимальный размеры земельного участка (Рмин и Рмакс), м2	- -
7.	Вид (виды) разрешенного использования	-
7.1.	Дополнительные сведения об использовании земельного участка	-
8.	Кадастровый или иной государственный учетный номер (инвентарный) здания, сооружения, объекта незавершенного строительства, расположенного на земельном участке	-
9.	Сведения о земельных участках (землях общего пользования, территории общего пользования), посредством которых обеспечивается доступ	Земли общего пользования
10.	Иные сведения	-

4. Пояснения к сведениям об уточняемом земельном участке с кадастровым номером 47:05:0104004:214 :

1.	-

Сведения об уточняемых земельных участках

1. Сведения о характерных точках границы уточняемого земельного участка с кадастровым номером 47:05:0104004:215 :

Система координат МСК-47, зона 3 **Зона № 3**

Обозначение характерных точек границ	Координаты, м				Метод определения координат	Формулы, примененные для расчета средней квадратической погрешности определения координат характерных точек границ (Mt), с подставленными в такие формулы значениями и итоговые (вычисленные) значения Mt, м	Описание закрепления точки
	содержатся в Едином государственном реестре недвижимости		определены в результате выполнения комплексных кадастровых работ				
	X	Y	X	Y			
1	2	3	4	5	6	7	8
н293У	-	-	544621.26	3264401.78	Фотограмметрический метод	0.1	-
н294У	-	-	544621.11	3264404.01	Фотограмметрический метод	0.1	-
н295У	-	-	544618.89	3264403.89	Фотограмметрический метод	0.1	-
н296У	-	-	544619.03	3264401.64	Фотограмметрический метод	0.1	-
н293У	-	-	544621.26	3264401.78	Фотограмметрический метод	0.1	-

2. Сведения о частях границ уточняемого земельного участка с кадастровым номером 47:05:0104004:215 :

Обозначение части границ		Горизонтальное проложение (S), м	Описание прохождения части границ	Сведения о согласовании местоположения границ (согласовано/спорное)
от т.	до т.			
1	2	3	4	5
н293У	н294У	2.24	-	Согласовано
н294У	н295У	2.22	-	Согласовано
н295У	н296У	2.25	-	Согласовано
н296У	н293У	2.23	-	Согласовано

3. Сведения о характеристиках уточняемого земельного участка с кадастровым номером 47:05:0104004:215 :

№ п/п	Наименование характеристики земельного участка	Значение характеристики
1	2	3
1.	Сведения об адресе земельного участка	-
1.1.	Сведения об ином месте нахождения земельного участка, не являющегося объектом адресации, в структурированном виде	-
1.2.	Дополнительные сведения о месте нахождения земельного участка	-
2.	Площадь земельного участка ± величина погрешности определения (вычисления) площади (P ± ΔP), м2	5 ± 0.78
3.	Формула, примененная для вычисления предельной погрешности определения площади земельного участка, с подставленными значениями и итоговые (вычисленные) значения (ΔP), м2	ΔP=3.5*Mt*√P=3.5*0,1*√5.00=0.78
4.	Площадь земельного участка согласно сведениям Единого государственного реестра недвижимости (Ркад), м2	-

3. Сведения о характеристиках уточняемого земельного участка с кадастровым номером 47:05:0104004:215 :

№ п/п	Наименование характеристики земельного участка	Значение характеристики
1	2	3
5.	Оценка расхождения Р и Ркад (Р - Ркад), м2	-
6.	Предельные минимальный и максимальный размеры земельного участка (Рмин и Рмакс), м2	- -
7.	Вид (виды) разрешенного использования	-
7.1.	Дополнительные сведения об использовании земельного участка	-
8.	Кадастровый или иной государственный учетный номер (инвентарный) здания, сооружения, объекта незавершенного строительства, расположенного на земельном участке	-
9.	Сведения о земельных участках (землях общего пользования, территории общего пользования), посредством которых обеспечивается доступ	Земли общего пользования
10.	Иные сведения	-

4. Пояснения к сведениям об уточняемом земельном участке с кадастровым номером 47:05:0104004:215 :

1.	-

Сведения об уточняемых земельных участках

1. Сведения о характерных точках границы уточняемого земельного участка с кадастровым номером 47:05:0104004:216 :

Система координат МСК-47, зона 3 **Зона № 3**

Обозначение характерных точек границ	Координаты, м				Метод определения координат	Формулы, примененные для расчета средней квадратической погрешности определения координат характерных точек границ (Mt), с подставленными в такие формулы значениями и итоговые (вычисленные) значения Mt, м	Описание закрепления точки
	содержатся в Едином государственном реестре недвижимости		определены в результате выполнения комплексных кадастровых работ				
	X	Y	X	Y			
1	2	3	4	5	6	7	8
н297У	-	-	544619.89	3264431.34	Фотограмметрический метод	0.1	-
н298У	-	-	544619.74	3264433.57	Фотограмметрический метод	0.1	-
н299У	-	-	544617.52	3264433.45	Фотограмметрический метод	0.1	-
н300У	-	-	544617.66	3264431.20	Фотограмметрический метод	0.1	-
н297У	-	-	544619.89	3264431.34	Фотограмметрический метод	0.1	-

2. Сведения о частях границ уточняемого земельного участка с кадастровым номером 47:05:0104004:216 :

Обозначение части границ		Горизонтальное проложение (S), м	Описание прохождения части границ	Сведения о согласовании местоположения границ (согласовано/спорное)
от т.	до т.			
1	2	3	4	5
н297У	н298У	2.24	-	Согласовано
н298У	н299У	2.22	-	Согласовано
н299У	н300У	2.25	-	Согласовано
н300У	н297У	2.23	-	Согласовано

3. Сведения о характеристиках уточняемого земельного участка с кадастровым номером 47:05:0104004:216 :

№ п/п	Наименование характеристики земельного участка	Значение характеристики
1	2	3
1.	Сведения об адресе земельного участка	-
1.1.	Сведения об ином месте нахождения земельного участка, не являющегося объектом адресации, в структурированном виде	-
1.2.	Дополнительные сведения о месте нахождения земельного участка	-
2.	Площадь земельного участка ± величина погрешности определения (вычисления) площади (P ± ΔP), м2	5 ± 0.78
3.	Формула, примененная для вычисления предельной погрешности определения площади земельного участка, с подставленными значениями и итоговые (вычисленные) значения (ΔP), м2	ΔP=3.5*Mt*√P=3.5*0,1*√5.00=0.78
4.	Площадь земельного участка согласно сведениям Единого государственного реестра недвижимости (Ркад), м2	-

3. Сведения о характеристиках уточняемого земельного участка с кадастровым номером 47:05:0104004:216 :

№ п/п	Наименование характеристики земельного участка	Значение характеристики
1	2	3
5.	Оценка расхождения Р и Ркад (Р - Ркад), м2	-
6.	Предельные минимальный и максимальный размеры земельного участка (Рмин и Рмакс), м2	- -
7.	Вид (виды) разрешенного использования	-
7.1.	Дополнительные сведения об использовании земельного участка	-
8.	Кадастровый или иной государственный учетный номер (инвентарный) здания, сооружения, объекта незавершенного строительства, расположенного на земельном участке	-
9.	Сведения о земельных участках (землях общего пользования, территории общего пользования), посредством которых обеспечивается доступ	Земли общего пользования
10.	Иные сведения	-

4. Пояснения к сведениям об уточняемом земельном участке с кадастровым номером 47:05:0104004:216 :

1.	-

Сведения об уточняемых земельных участках

1. Сведения о характерных точках границы уточняемого земельного участка с кадастровым номером 47:05:0104004:217 :

Система координат МСК-47, зона 3 **Зона № 3**

Обозначение характерных точек границ	Координаты, м				Метод определения координат	Формулы, примененные для расчета средней квадратической погрешности определения координат характерных точек границ (Mt), с подставленными в такие формулы значениями и итоговые (вычисленные) значения Mt, м	Описание закрепления точки
	содержатся в Едином государственном реестре недвижимости		определены в результате выполнения комплексных кадастровых работ				
	X	Y	X	Y			
1	2	3	4	5	6	7	8
н301У	-	-	544618.11	3264469.61	Фотограмметрический метод	0.1	-
н302У	-	-	544617.96	3264471.84	Фотограмметрический метод	0.1	-
н303У	-	-	544615.74	3264471.72	Фотограмметрический метод	0.1	-
н304У	-	-	544615.88	3264469.47	Фотограмметрический метод	0.1	-
н301У	-	-	544618.11	3264469.61	Фотограмметрический метод	0.1	-

2. Сведения о частях границ уточняемого земельного участка с кадастровым номером 47:05:0104004:217 :

Обозначение части границ		Горизонтальное проложение (S), м	Описание прохождения части границ	Сведения о согласовании местоположения границ (согласовано/спорное)
от т.	до т.			
1	2	3	4	5
н301У	н302У	2.24	-	Согласовано
н302У	н303У	2.22	-	Согласовано
н303У	н304У	2.25	-	Согласовано
н304У	н301У	2.23	-	Согласовано

3. Сведения о характеристиках уточняемого земельного участка с кадастровым номером 47:05:0104004:217 :

№ п/п	Наименование характеристики земельного участка	Значение характеристики
1	2	3
1.	Сведения об адресе земельного участка	-
1.1.	Сведения об ином месте нахождения земельного участка, не являющегося объектом адресации, в структурированном виде	-
1.2.	Дополнительные сведения о месте нахождения земельного участка	-
2.	Площадь земельного участка ± величина погрешности определения (вычисления) площади (P ± ΔP), м2	5 ± 0.78
3.	Формула, примененная для вычисления предельной погрешности определения площади земельного участка, с подставленными значениями и итоговые (вычисленные) значения (ΔP), м2	$\Delta P=3.5*Mt*\sqrt{P}=3.5*0,1*\sqrt{5.00}=0.78$
4.	Площадь земельного участка согласно сведениям Единого государственного реестра недвижимости (Ркад), м2	-

3. Сведения о характеристиках уточняемого земельного участка с кадастровым номером 47:05:0104004:217 :

№ п/п	Наименование характеристики земельного участка	Значение характеристики
1	2	3
5.	Оценка расхождения Р и Ркад (Р - Ркад), м2	-
6.	Предельные минимальный и максимальный размеры земельного участка (Рмин и Рмакс), м2	- -
7.	Вид (виды) разрешенного использования	-
7.1.	Дополнительные сведения об использовании земельного участка	-
8.	Кадастровый или иной государственный учетный номер (инвентарный) здания, сооружения, объекта незавершенного строительства, расположенного на земельном участке	-
9.	Сведения о земельных участках (землях общего пользования, территории общего пользования), посредством которых обеспечивается доступ	Земли общего пользования
10.	Иные сведения	-

4. Пояснения к сведениям об уточняемом земельном участке с кадастровым номером 47:05:0104004:217 :

1.	-

Сведения об уточняемых земельных участках

1. Сведения о характерных точках границы уточняемого земельного участка с кадастровым номером 47:05:0104004:218 :

Система координат МСК-47, зона 3 **Зона № 3**

Обозначение характерных точек границ	Координаты, м				Метод определения координат	Формулы, примененные для расчета средней квадратической погрешности определения координат характерных точек границ (Mt), с подставленными в такие формулы значениями и итоговые (вычисленные) значения Mt, м	Описание закрепления точки
	содержатся в Едином государственном реестре недвижимости		определены в результате выполнения комплексных кадастровых работ				
	X	Y	X	Y			
1	2	3	4	5	6	7	8
н305У	-	-	544615.76	3264510.24	Фотограмметрический метод	0.1	-
н306У	-	-	544615.74	3264512.48	Фотограмметрический метод	0.1	-
н307У	-	-	544613.53	3264512.49	Фотограмметрический метод	0.1	-
н308У	-	-	544613.53	3264510.23	Фотограмметрический метод	0.1	-
н305У	-	-	544615.76	3264510.24	Фотограмметрический метод	0.1	-

2. Сведения о частях границ уточняемого земельного участка с кадастровым номером 47:05:0104004:218 :

Обозначение части границ		Горизонтальное проложение (S), м	Описание прохождения части границ	Сведения о согласовании местоположения границ (согласовано/спорное)
от т.	до т.			
1	2	3	4	5
н305У	н306У	2.24	-	Согласовано
н306У	н307У	2.21	-	Согласовано
н307У	н308У	2.26	-	Согласовано
н308У	н305У	2.23	-	Согласовано

3. Сведения о характеристиках уточняемого земельного участка с кадастровым номером 47:05:0104004:218 :

№ п/п	Наименование характеристики земельного участка	Значение характеристики
1	2	3
1.	Сведения об адресе земельного участка	-
1.1.	Сведения об ином месте нахождения земельного участка, не являющегося объектом адресации, в структурированном виде	-
1.2.	Дополнительные сведения о месте нахождения земельного участка	-
2.	Площадь земельного участка ± величина погрешности определения (вычисления) площади (P ± ΔP), м2	5 ± 0.78
3.	Формула, примененная для вычисления предельной погрешности определения площади земельного участка, с подставленными значениями и итоговые (вычисленные) значения (ΔP), м2	ΔP=3.5*Mt*√P=3.5*0,1*√5.00=0.78
4.	Площадь земельного участка согласно сведениям Единого государственного реестра недвижимости (Ркад), м2	-

3. Сведения о характеристиках уточняемого земельного участка с кадастровым номером 47:05:0104004:218 :

№ п/п	Наименование характеристики земельного участка	Значение характеристики
1	2	3
5.	Оценка расхождения Р и Ркад (Р - Ркад), м2	-
6.	Предельные минимальный и максимальный размеры земельного участка (Рмин и Рмакс), м2	- -
7.	Вид (виды) разрешенного использования	-
7.1.	Дополнительные сведения об использовании земельного участка	-
8.	Кадастровый или иной государственный учетный номер (инвентарный) здания, сооружения, объекта незавершенного строительства, расположенного на земельном участке	-
9.	Сведения о земельных участках (землях общего пользования, территории общего пользования), посредством которых обеспечивается доступ	Земли общего пользования
10.	Иные сведения	-

4. Пояснения к сведениям об уточняемом земельном участке с кадастровым номером 47:05:0104004:218 :

1.	-

Сведения об уточняемых земельных участках

1. Сведения о характерных точках границы уточняемого земельного участка с кадастровым номером 47:05:0104004:219 :

Система координат МСК-47, зона 3 **Зона № 3**

Обозначение характерных точек границ	Координаты, м				Метод определения координат	Формулы, примененные для расчета средней квадратической погрешности определения координат характерных точек границ (Mt), с подставленными в такие формулы значениями и итоговые (вычисленные) значения Mt, м	Описание закрепления точки
	содержатся в Едином государственном реестре недвижимости		определены в результате выполнения комплексных кадастровых работ				
	X	Y	X	Y			
1	2	3	4	5	6	7	8
н309У	-	-	544599.71	3264373.81	Фотограмметрический метод	0.1	-
н310У	-	-	544599.70	3264376.05	Фотограмметрический метод	0.1	-
н76У	-	-	544598.64	3264376.05	Фотограмметрический метод	0.1	-
н75У	-	-	544597.48	3264376.06	Фотограмметрический метод	0.1	-
н74У	-	-	544597.48	3264373.80	Фотограмметрический метод	0.1	-
н73У	-	-	544598.64	3264373.81	Фотограмметрический метод	0.1	-
н309У	-	-	544599.71	3264373.81	Фотограмметрический метод	0.1	-

2. Сведения о частях границ уточняемого земельного участка с кадастровым номером 47:05:0104004:219 :

Обозначение части границ		Горизонтальное проложение (S), м	Описание прохождения части границ	Сведения о согласовании местоположения границ (согласовано/спорное)
от т.	до т.			
1	2	3	4	5
н309У	н310У	2.24	-	Согласовано
н310У	н76У	1.06	-	Согласовано
н76У	н75У	1.16	-	Согласовано
н75У	н74У	2.26	-	Согласовано
н74У	н73У	1.16	-	Согласовано
н73У	н309У	1.07	-	Согласовано

3. Сведения о характеристиках уточняемого земельного участка с кадастровым номером 47:05:0104004:219 :

№ п/п	Наименование характеристики земельного участка	Значение характеристики
1	2	3
1.	Сведения об адресе земельного участка	-
1.1.	Сведения об ином месте нахождения земельного участка, не являющегося объектом адресации, в структурированном виде	-
1.2.	Дополнительные сведения о месте нахождения земельного участка	-
2.	Площадь земельного участка ± величина погрешности определения (вычисления) площади (P ± ΔP), м2	5 ± 0.78

3. Сведения о характеристиках уточняемого земельного участка с кадастровым номером 47:05:0104004:219 :

№ п/п	Наименование характеристики земельного участка	Значение характеристики
1	2	3
3.	Формула, примененная для вычисления предельной погрешности определения площади земельного участка, с подставленными значениями и итоговые (вычисленные) значения (ΔР), м2	ΔР=3.5*Mt*√P=3.5*0,1*√5.00=0.78
4.	Площадь земельного участка согласно сведениям Единого государственного реестра недвижимости (Ркад), м2	-
5.	Оценка расхождения Р и Ркад (Р - Ркад), м2	-
6.	Предельные минимальный и максимальный размеры земельного участка (Рмин и Рмакс), м2	- -
7.	Вид (виды) разрешенного использования	-
7.1.	Дополнительные сведения об использовании земельного участка	-
8.	Кадастровый или иной государственный учетный номер (инвентарный) здания, сооружения, объекта незавершенного строительства, расположенного на земельном участке	-
9.	Сведения о земельных участках (землях общего пользования, территории общего пользования), посредством которых обеспечивается доступ	Земли общего пользования
10.	Иные сведения	-

4. Пояснения к сведениям об уточняемом земельном участке с кадастровым номером 47:05:0104004:219 :

1.	-

Сведения об уточняемых земельных участках

1. Сведения о характерных точках границы уточняемого земельного участка с кадастровым номером 47:05:0104004:220 :

Система координат МСК-47, зона 3 **Зона № 3**

Обозначение характерных точек границ	Координаты, м				Метод определения координат	Формулы, примененные для расчета средней квадратической погрешности определения координат характерных точек границ (Mt), с подставленными в такие формулы значениями и итоговые (вычисленные) значения Mt, м	Описание закрепления точки
	содержатся в Едином государственном реестре недвижимости		определены в результате выполнения комплексных кадастровых работ				
	X	Y	X	Y			
1	2	3	4	5	6	7	8
н311У	-	-	544610.42	3264055.16	Фотограмметрический метод	0.1	-
н312У	-	-	544610.64	3264057.39	Фотограмметрический метод	0.1	-
н313У	-	-	544608.44	3264057.63	Фотограмметрический метод	0.1	-
н314У	-	-	544608.20	3264055.38	Фотограмметрический метод	0.1	-
н311У	-	-	544610.42	3264055.16	Фотограмметрический метод	0.1	-

2. Сведения о частях границ уточняемого земельного участка с кадастровым номером 47:05:0104004:220 :

Обозначение части границ		Горизонтальное проложение (S), м	Описание прохождения части границ	Сведения о согласовании местоположения границ (согласовано/спорное)
от т.	до т.			
1	2	3	4	5
н311У	н312У	2.24	-	Согласовано
н312У	н313У	2.21	-	Согласовано
н313У	н314У	2.26	-	Согласовано
н314У	н311У	2.23	-	Согласовано

3. Сведения о характеристиках уточняемого земельного участка с кадастровым номером 47:05:0104004:220 :

№ п/п	Наименование характеристики земельного участка	Значение характеристики
1	2	3
1.	Сведения об адресе земельного участка	-
1.1.	Сведения об ином месте нахождения земельного участка, не являющегося объектом адресации, в структурированном виде	-
1.2.	Дополнительные сведения о месте нахождения земельного участка	-
2.	Площадь земельного участка ± величина погрешности определения (вычисления) площади (P ± ΔP), м2	5 ± 0.78
3.	Формула, примененная для вычисления предельной погрешности определения площади земельного участка, с подставленными значениями и итоговые (вычисленные) значения (ΔP), м2	$\Delta P=3.5*Mt*\sqrt{P}=3.5*0,1*\sqrt{5.00}=0.78$
4.	Площадь земельного участка согласно сведениям Единого государственного реестра недвижимости (Ркад), м2	-

3. Сведения о характеристиках уточняемого земельного участка с кадастровым номером 47:05:0104004:220 :

№ п/п	Наименование характеристики земельного участка	Значение характеристики
1	2	3
5.	Оценка расхождения Р и Ркад (Р - Ркад), м2	-
6.	Предельные минимальный и максимальный размеры земельного участка (Рмин и Рмакс), м2	- -
7.	Вид (виды) разрешенного использования	-
7.1.	Дополнительные сведения об использовании земельного участка	-
8.	Кадастровый или иной государственный учетный номер (инвентарный) здания, сооружения, объекта незавершенного строительства, расположенного на земельном участке	-
9.	Сведения о земельных участках (землях общего пользования, территории общего пользования), посредством которых обеспечивается доступ	Земли общего пользования
10.	Иные сведения	-

4. Пояснения к сведениям об уточняемом земельном участке с кадастровым номером 47:05:0104004:220 :

1.	-

Сведения об уточняемых земельных участках

1. Сведения о характерных точках границы уточняемого земельного участка с кадастровым номером 47:05:0104004:221 :

Система координат МСК-47, зона 3 **Зона № 3**

Обозначение характерных точек границ	Координаты, м				Метод определения координат	Формулы, примененные для расчета средней квадратической погрешности определения координат характерных точек границ (Mt), с подставленными в такие формулы значениями и итоговые (вычисленные) значения Mt, м	Описание закрепления точки
	содержатся в Едином государственном реестре недвижимости		определены в результате выполнения комплексных кадастровых работ				
	X	Y	X	Y			
1	2	3	4	5	6	7	8
н315У	-	-	544610.03	3264015.63	Фотограмметрический метод	0.1	-
н316У	-	-	544609.77	3264017.86	Фотограмметрический метод	0.1	-
н317У	-	-	544607.57	3264017.62	Фотограмметрический метод	0.1	-
н318У	-	-	544607.82	3264015.37	Фотограмметрический метод	0.1	-
н315У	-	-	544610.03	3264015.63	Фотограмметрический метод	0.1	-

2. Сведения о частях границ уточняемого земельного участка с кадастровым номером 47:05:0104004:221 :

Обозначение части границ		Горизонтальное проложение (S), м	Описание прохождения части границ	Сведения о согласовании местоположения границ (согласовано/спорное)
от т.	до т.			
1	2	3	4	5
н315У	н316У	2.25	-	Согласовано
н316У	н317У	2.21	-	Согласовано
н317У	н318У	2.26	-	Согласовано
н318У	н315У	2.23	-	Согласовано

3. Сведения о характеристиках уточняемого земельного участка с кадастровым номером 47:05:0104004:221 :

№ п/п	Наименование характеристики земельного участка	Значение характеристики
1	2	3
1.	Сведения об адресе земельного участка	-
1.1.	Сведения об ином месте нахождения земельного участка, не являющегося объектом адресации, в структурированном виде	-
1.2.	Дополнительные сведения о месте нахождения земельного участка	-
2.	Площадь земельного участка ± величина погрешности определения (вычисления) площади (P ± ΔP), м2	5 ± 0.78
3.	Формула, примененная для вычисления предельной погрешности определения площади земельного участка, с подставленными значениями и итоговые (вычисленные) значения (ΔP), м2	$\Delta P=3.5*Mt*\sqrt{P}=3.5*0,1*\sqrt{5.00}=0.78$
4.	Площадь земельного участка согласно сведениям Единого государственного реестра недвижимости (Ркад), м2	-

3. Сведения о характеристиках уточняемого земельного участка с кадастровым номером 47:05:0104004:221 :

№ п/п	Наименование характеристики земельного участка	Значение характеристики
1	2	3
5.	Оценка расхождения Р и Ркад (Р - Ркад), м2	-
6.	Предельные минимальный и максимальный размеры земельного участка (Рмин и Рмакс), м2	- -
7.	Вид (виды) разрешенного использования	-
7.1.	Дополнительные сведения об использовании земельного участка	-
8.	Кадастровый или иной государственный учетный номер (инвентарный) здания, сооружения, объекта незавершенного строительства, расположенного на земельном участке	-
9.	Сведения о земельных участках (землях общего пользования, территории общего пользования), посредством которых обеспечивается доступ	Земли общего пользования
10.	Иные сведения	-

4. Пояснения к сведениям об уточняемом земельном участке с кадастровым номером 47:05:0104004:221 :

1.	-

Сведения об уточняемых земельных участках

1. Сведения о характерных точках границы уточняемого земельного участка с кадастровым номером 47:05:0104004:222 :

Система координат МСК-47, зона 3 **Зона № 3**

Обозначение характерных точек границ	Координаты, м				Метод определения координат	Формулы, примененные для расчета средней квадратической погрешности определения координат характерных точек границ (Mt), с подставленными в такие формулы значениями и итоговые (вычисленные) значения Mt, м	Описание закрепления точки
	содержатся в Едином государственном реестре недвижимости		определены в результате выполнения комплексных кадастровых работ				
	X	Y	X	Y			
1	2	3	4	5	6	7	8
н319У	-	-	544606.45	3263983.23	Фотограмметрический метод	0.1	-
н320У	-	-	544606.67	3263985.46	Фотограмметрический метод	0.1	-
н321У	-	-	544604.46	3263985.69	Фотограмметрический метод	0.1	-
н322У	-	-	544604.24	3263983.44	Фотограмметрический метод	0.1	-
н319У	-	-	544606.45	3263983.23	Фотограмметрический метод	0.1	-

2. Сведения о частях границ уточняемого земельного участка с кадастровым номером 47:05:0104004:222 :

Обозначение части границ		Горизонтальное проложение (S), м	Описание прохождения части границ	Сведения о согласовании местоположения границ (согласовано/спорное)
от т.	до т.			
1	2	3	4	5
н319У	н320У	2.24	-	Согласовано
н320У	н321У	2.22	-	Согласовано
н321У	н322У	2.26	-	Согласовано
н322У	н319У	2.22	-	Согласовано

3. Сведения о характеристиках уточняемого земельного участка с кадастровым номером 47:05:0104004:222 :

№ п/п	Наименование характеристики земельного участка	Значение характеристики
1	2	3
1.	Сведения об адресе земельного участка	-
1.1.	Сведения об ином месте нахождения земельного участка, не являющегося объектом адресации, в структурированном виде	-
1.2.	Дополнительные сведения о месте нахождения земельного участка	-
2.	Площадь земельного участка ± величина погрешности определения (вычисления) площади (P ± ΔP), м2	5 ± 0.78
3.	Формула, примененная для вычисления предельной погрешности определения площади земельного участка, с подставленными значениями и итоговые (вычисленные) значения (ΔP), м2	$\Delta P=3.5*Mt*\sqrt{P}=3.5*0,1*\sqrt{5.00}=0.78$
4.	Площадь земельного участка согласно сведениям Единого государственного реестра недвижимости (Ркад), м2	-

3. Сведения о характеристиках уточняемого земельного участка с кадастровым номером 47:05:0104004:222 :

№ п/п	Наименование характеристики земельного участка	Значение характеристики
1	2	3
5.	Оценка расхождения Р и Ркад (Р - Ркад), м2	-
6.	Предельные минимальный и максимальный размеры земельного участка (Рмин и Рмакс), м2	- -
7.	Вид (виды) разрешенного использования	-
7.1.	Дополнительные сведения об использовании земельного участка	-
8.	Кадастровый или иной государственный учетный номер (инвентарный) здания, сооружения, объекта незавершенного строительства, расположенного на земельном участке	-
9.	Сведения о земельных участках (землях общего пользования, территории общего пользования), посредством которых обеспечивается доступ	Земли общего пользования
10.	Иные сведения	-

4. Пояснения к сведениям об уточняемом земельном участке с кадастровым номером 47:05:0104004:222 :

1.	-

Сведения об уточняемых земельных участках

1. Сведения о характерных точках границы уточняемого земельного участка с кадастровым номером 47:05:0104004:223 :

Система координат МСК-47, зона 3 **Зона № 3**

Обозначение характерных точек границ	Координаты, м				Метод определения координат	Формулы, примененные для расчета средней квадратической погрешности определения координат характерных точек границ (Mt), с подставленными в такие формулы значениями и итоговые (вычисленные) значения Mt, м	Описание закрепления точки
	содержатся в Едином государственном реестре недвижимости		определены в результате выполнения комплексных кадастровых работ				
	X	Y	X	Y			
1	2	3	4	5	6	7	8
н323У	-	-	544604.24	3263950.46	Фотограмметрический метод	0.1	-
н324У	-	-	544604.35	3263952.71	Фотограмметрический метод	0.1	-
н325У	-	-	544602.13	3263952.81	Фотограмметрический метод	0.1	-
н326У	-	-	544602.03	3263950.55	Фотограмметрический метод	0.1	-
н323У	-	-	544604.24	3263950.46	Фотограмметрический метод	0.1	-

2. Сведения о частях границ уточняемого земельного участка с кадастровым номером 47:05:0104004:223 :

Обозначение части границ		Горизонтальное проложение (S), м	Описание прохождения части границ	Сведения о согласовании местоположения границ (согласовано/спорное)
от т.	до т.			
1	2	3	4	5
н323У	н324У	2.25	-	Согласовано
н324У	н325У	2.22	-	Согласовано
н325У	н326У	2.26	-	Согласовано
н326У	н323У	2.21	-	Согласовано

3. Сведения о характеристиках уточняемого земельного участка с кадастровым номером 47:05:0104004:223 :

№ п/п	Наименование характеристики земельного участка	Значение характеристики
1	2	3
1.	Сведения об адресе земельного участка	-
1.1.	Сведения об ином месте нахождения земельного участка, не являющегося объектом адресации, в структурированном виде	-
1.2.	Дополнительные сведения о месте нахождения земельного участка	-
2.	Площадь земельного участка ± величина погрешности определения (вычисления) площади (P ± ΔP), м2	5 ± 0.78
3.	Формула, примененная для вычисления предельной погрешности определения площади земельного участка, с подставленными значениями и итоговые (вычисленные) значения (ΔP), м2	$\Delta P=3.5*Mt*\sqrt{P}=3.5*0,1*\sqrt{5.00}=0.78$
4.	Площадь земельного участка согласно сведениям Единого государственного реестра недвижимости (Ркад), м2	-

3. Сведения о характеристиках уточняемого земельного участка с кадастровым номером 47:05:0104004:223 :

№ п/п	Наименование характеристики земельного участка	Значение характеристики
1	2	3
5.	Оценка расхождения Р и Ркад (Р - Ркад), м2	-
6.	Предельные минимальный и максимальный размеры земельного участка (Рмин и Рмакс), м2	- -
7.	Вид (виды) разрешенного использования	-
7.1.	Дополнительные сведения об использовании земельного участка	-
8.	Кадастровый или иной государственный учетный номер (инвентарный) здания, сооружения, объекта незавершенного строительства, расположенного на земельном участке	-
9.	Сведения о земельных участках (землях общего пользования, территории общего пользования), посредством которых обеспечивается доступ	Земли общего пользования
10.	Иные сведения	-

4. Пояснения к сведениям об уточняемом земельном участке с кадастровым номером 47:05:0104004:223 :

1.	-

Сведения об уточняемых земельных участках

1. Сведения о характерных точках границы уточняемого земельного участка с кадастровым номером 47:05:0104004:224 :

Система координат МСК-47, зона 3 **Зона № 3**

Обозначение характерных точек границ	Координаты, м				Метод определения координат	Формулы, примененные для расчета средней квадратической погрешности определения координат характерных точек границ (Mt), с подставленными в такие формулы значениями и итоговые (вычисленные) значения Mt, м	Описание закрепления точки
	содержатся в Едином государственном реестре недвижимости		определены в результате выполнения комплексных кадастровых работ				
	X	Y	X	Y			
1	2	3	4	5	6	7	8
н327У	-	-	544636.28	3263954.38	Фотограмметрический метод	0.1	-
н328У	-	-	544636.39	3263956.63	Фотограмметрический метод	0.1	-
н329У	-	-	544634.17	3263956.73	Фотограмметрический метод	0.1	-
н330У	-	-	544634.07	3263954.47	Фотограмметрический метод	0.1	-
н327У	-	-	544636.28	3263954.38	Фотограмметрический метод	0.1	-

2. Сведения о частях границ уточняемого земельного участка с кадастровым номером 47:05:0104004:224 :

Обозначение части границ		Горизонтальное проложение (S), м	Описание прохождения части границ	Сведения о согласовании местоположения границ (согласовано/спорное)
от т.	до т.			
1	2	3	4	5
н327У	н328У	2.25	-	Согласовано
н328У	н329У	2.22	-	Согласовано
н329У	н330У	2.26	-	Согласовано
н330У	н327У	2.21	-	Согласовано

3. Сведения о характеристиках уточняемого земельного участка с кадастровым номером 47:05:0104004:224 :

№ п/п	Наименование характеристики земельного участка	Значение характеристики
1	2	3
1.	Сведения об адресе земельного участка	-
1.1.	Сведения об ином месте нахождения земельного участка, не являющегося объектом адресации, в структурированном виде	-
1.2.	Дополнительные сведения о месте нахождения земельного участка	-
2.	Площадь земельного участка ± величина погрешности определения (вычисления) площади (P ± ΔP), м2	5 ± 0.78
3.	Формула, примененная для вычисления предельной погрешности определения площади земельного участка, с подставленными значениями и итоговые (вычисленные) значения (ΔP), м2	$\Delta P=3.5*Mt*\sqrt{P}=3.5*0,1*\sqrt{5.00}=0.78$
4.	Площадь земельного участка согласно сведениям Единого государственного реестра недвижимости (Ркад), м2	-

3. Сведения о характеристиках уточняемого земельного участка с кадастровым номером 47:05:0104004:224 :

№ п/п	Наименование характеристики земельного участка	Значение характеристики
1	2	3
5.	Оценка расхождения Р и Ркад (Р - Ркад), м2	-
6.	Предельные минимальный и максимальный размеры земельного участка (Рмин и Рмакс), м2	- -
7.	Вид (виды) разрешенного использования	-
7.1.	Дополнительные сведения об использовании земельного участка	-
8.	Кадастровый или иной государственный учетный номер (инвентарный) здания, сооружения, объекта незавершенного строительства, расположенного на земельном участке	-
9.	Сведения о земельных участках (землях общего пользования, территории общего пользования), посредством которых обеспечивается доступ	Земли общего пользования
10.	Иные сведения	-

4. Пояснения к сведениям об уточняемом земельном участке с кадастровым номером 47:05:0104004:224 :

1.	-

Сведения об уточняемых земельных участках

1. Сведения о характерных точках границы уточняемого земельного участка с кадастровым номером 47:05:0104004:225 :

Система координат МСК-47, зона 3 **Зона № 3**

Обозначение характерных точек границ	Координаты, м				Метод определения координат	Формулы, примененные для расчета средней квадратической погрешности определения координат характерных точек границ (Mt), с подставленными в такие формулы значениями и итоговые (вычисленные) значения Mt, м	Описание закрепления точки
	содержатся в Едином государственном реестре недвижимости		определены в результате выполнения комплексных кадастровых работ				
	X	Y	X	Y			
1	2	3	4	5	6	7	8
н331У	-	-	544634.02	3264016.93	Фотограмметрический метод	0.1	-
н332У	-	-	544633.94	3264019.17	Фотограмметрический метод	0.1	-
н333У	-	-	544631.73	3264019.11	Фотограмметрический метод	0.1	-
н334У	-	-	544631.79	3264016.85	Фотограмметрический метод	0.1	-
н331У	-	-	544634.02	3264016.93	Фотограмметрический метод	0.1	-

2. Сведения о частях границ уточняемого земельного участка с кадастровым номером 47:05:0104004:225 :

Обозначение части границ		Горизонтальное проложение (S), м	Описание прохождения части границ	Сведения о согласовании местоположения границ (согласовано/спорное)
от т.	до т.			
1	2	3	4	5
н331У	н332У	2.24	-	Согласовано
н332У	н333У	2.21	-	Согласовано
н333У	н334У	2.26	-	Согласовано
н334У	н331У	2.23	-	Согласовано

3. Сведения о характеристиках уточняемого земельного участка с кадастровым номером 47:05:0104004:225 :

№ п/п	Наименование характеристики земельного участка	Значение характеристики
1	2	3
1.	Сведения об адресе земельного участка	-
1.1.	Сведения об ином месте нахождения земельного участка, не являющегося объектом адресации, в структурированном виде	-
1.2.	Дополнительные сведения о месте нахождения земельного участка	-
2.	Площадь земельного участка ± величина погрешности определения (вычисления) площади (P ± ΔP), м2	5 ± 0.78
3.	Формула, примененная для вычисления предельной погрешности определения площади земельного участка, с подставленными значениями и итоговые (вычисленные) значения (ΔP), м2	$\Delta P=3.5*Mt*\sqrt{P}=3.5*0,1*\sqrt{5.00}=0.78$
4.	Площадь земельного участка согласно сведениям Единого государственного реестра недвижимости (Ркад), м2	-

3. Сведения о характеристиках уточняемого земельного участка с кадастровым номером 47:05:0104004:225 :

№ п/п	Наименование характеристики земельного участка	Значение характеристики
1	2	3
5.	Оценка расхождения Р и Ркад (Р - Ркад), м2	-
6.	Предельные минимальный и максимальный размеры земельного участка (Рмин и Рмакс), м2	- -
7.	Вид (виды) разрешенного использования	-
7.1.	Дополнительные сведения об использовании земельного участка	-
8.	Кадастровый или иной государственный учетный номер (инвентарный) здания, сооружения, объекта незавершенного строительства, расположенного на земельном участке	-
9.	Сведения о земельных участках (землях общего пользования, территории общего пользования), посредством которых обеспечивается доступ	Земли общего пользования
10.	Иные сведения	-

4. Пояснения к сведениям об уточняемом земельном участке с кадастровым номером 47:05:0104004:225 :

1.	-

Сведения об уточняемых земельных участках

1. Сведения о характерных точках границы уточняемого земельного участка с кадастровым номером 47:05:0104004:226 :

Система координат МСК-47, зона 3 **Зона № 3**

Обозначение характерных точек границ	Координаты, м				Метод определения координат	Формулы, примененные для расчета средней квадратической погрешности определения координат характерных точек границ (Mt), с подставленными в такие формулы значениями и итоговые (вычисленные) значения Mt, м	Описание закрепления точки
	содержатся в Едином государственном реестре недвижимости		определены в результате выполнения комплексных кадастровых работ				
	X	Y	X	Y			
1	2	3	4	5	6	7	8
н335У	-	-	544659.42	3264015.07	Фотограмметрический метод	0.1	-
н336У	-	-	544659.53	3264017.31	Фотограмметрический метод	0.1	-
н337У	-	-	544657.32	3264017.43	Фотограмметрический метод	0.1	-
н338У	-	-	544657.19	3264015.18	Фотограмметрический метод	0.1	-
н335У	-	-	544659.42	3264015.07	Фотограмметрический метод	0.1	-

2. Сведения о частях границ уточняемого земельного участка с кадастровым номером 47:05:0104004:226 :

Обозначение части границ		Горизонтальное проложение (S), м	Описание прохождения части границ	Сведения о согласовании местоположения границ (согласовано/спорное)
от т.	до т.			
1	2	3	4	5
н335У	н336У	2.24	-	Согласовано
н336У	н337У	2.21	-	Согласовано
н337У	н338У	2.25	-	Согласовано
н338У	н335У	2.23	-	Согласовано

3. Сведения о характеристиках уточняемого земельного участка с кадастровым номером 47:05:0104004:226 :

№ п/п	Наименование характеристики земельного участка	Значение характеристики
1	2	3
1.	Сведения об адресе земельного участка	-
1.1.	Сведения об ином месте нахождения земельного участка, не являющегося объектом адресации, в структурированном виде	-
1.2.	Дополнительные сведения о месте нахождения земельного участка	-
2.	Площадь земельного участка ± величина погрешности определения (вычисления) площади (P ± ΔP), м2	5 ± 0.78
3.	Формула, примененная для вычисления предельной погрешности определения площади земельного участка, с подставленными значениями и итоговые (вычисленные) значения (ΔP), м2	ΔP=3.5*Mt*√P=3.5*0,1*√5.00=0.78
4.	Площадь земельного участка согласно сведениям Единого государственного реестра недвижимости (Ркад), м2	-

3. Сведения о характеристиках уточняемого земельного участка с кадастровым номером 47:05:0104004:226 :

№ п/п	Наименование характеристики земельного участка	Значение характеристики
1	2	3
5.	Оценка расхождения Р и Ркад (Р - Ркад), м2	-
6.	Предельные минимальный и максимальный размеры земельного участка (Рмин и Рмакс), м2	- -
7.	Вид (виды) разрешенного использования	-
7.1.	Дополнительные сведения об использовании земельного участка	-
8.	Кадастровый или иной государственный учетный номер (инвентарный) здания, сооружения, объекта незавершенного строительства, расположенного на земельном участке	-
9.	Сведения о земельных участках (землях общего пользования, территории общего пользования), посредством которых обеспечивается доступ	Земли общего пользования
10.	Иные сведения	-

4. Пояснения к сведениям об уточняемом земельном участке с кадастровым номером 47:05:0104004:226 :

1.	-

Сведения об уточняемых земельных участках

1. Сведения о характерных точках границы уточняемого земельного участка с кадастровым номером 47:05:0104004:227 :

Система координат МСК-47, зона 3 **Зона № 3**

Обозначение характерных точек границ	Координаты, м				Метод определения координат	Формулы, примененные для расчета средней квадратической погрешности определения координат характерных точек границ (Mt), с подставленными в такие формулы значениями и итоговые (вычисленные) значения Mt, м	Описание закрепления точки
	содержатся в Едином государственном реестре недвижимости		определены в результате выполнения комплексных кадастровых работ				
	X	Y	X	Y			
1	2	3	4	5	6	7	8
н339У	-	-	544650.16	3264022.00	Фотограмметрический метод	0.1	-
н340У	-	-	544650.08	3264024.24	Фотограмметрический метод	0.1	-
н341У	-	-	544647.87	3264024.18	Фотограмметрический метод	0.1	-
н342У	-	-	544647.93	3264021.92	Фотограмметрический метод	0.1	-
н339У	-	-	544650.16	3264022.00	Фотограмметрический метод	0.1	-

2. Сведения о частях границ уточняемого земельного участка с кадастровым номером 47:05:0104004:227 :

Обозначение части границ		Горизонтальное проложение (S), м	Описание прохождения части границ	Сведения о согласовании местоположения границ (согласовано/спорное)
от т.	до т.			
1	2	3	4	5
н339У	н340У	2.24	-	Согласовано
н340У	н341У	2.21	-	Согласовано
н341У	н342У	2.26	-	Согласовано
н342У	н339У	2.23	-	Согласовано

3. Сведения о характеристиках уточняемого земельного участка с кадастровым номером 47:05:0104004:227 :

№ п/п	Наименование характеристики земельного участка	Значение характеристики
1	2	3
1.	Сведения об адресе земельного участка	-
1.1.	Сведения об ином месте нахождения земельного участка, не являющегося объектом адресации, в структурированном виде	-
1.2.	Дополнительные сведения о месте нахождения земельного участка	-
2.	Площадь земельного участка ± величина погрешности определения (вычисления) площади (P ± ΔP), м2	5 ± 0.78
3.	Формула, примененная для вычисления предельной погрешности определения площади земельного участка, с подставленными значениями и итоговые (вычисленные) значения (ΔP), м2	$\Delta P=3.5*Mt*\sqrt{P}=3.5*0,1*\sqrt{5.00}=0.78$
4.	Площадь земельного участка согласно сведениям Единого государственного реестра недвижимости (Ркад), м2	-

3. Сведения о характеристиках уточняемого земельного участка с кадастровым номером 47:05:0104004:227 :

№ п/п	Наименование характеристики земельного участка	Значение характеристики
1	2	3
5.	Оценка расхождения Р и Ркад (Р - Ркад), м2	-
6.	Предельные минимальный и максимальный размеры земельного участка (Рмин и Рмакс), м2	- -
7.	Вид (виды) разрешенного использования	-
7.1.	Дополнительные сведения об использовании земельного участка	-
8.	Кадастровый или иной государственный учетный номер (инвентарный) здания, сооружения, объекта незавершенного строительства, расположенного на земельном участке	-
9.	Сведения о земельных участках (землях общего пользования, территории общего пользования), посредством которых обеспечивается доступ	Земли общего пользования
10.	Иные сведения	-

4. Пояснения к сведениям об уточняемом земельном участке с кадастровым номером 47:05:0104004:227 :

1.	-

Сведения об уточняемых земельных участках

1. Сведения о характерных точках границы уточняемого земельного участка с кадастровым номером 47:05:0104004:228 :

Система координат МСК-47, зона 3 **Зона № 3**

Обозначение характерных точек границ	Координаты, м				Метод определения координат	Формулы, примененные для расчета средней квадратической погрешности определения координат характерных точек границ (Mt), с подставленными в такие формулы значениями и итоговые (вычисленные) значения Mt, м	Описание закрепления точки
	содержатся в Едином государственном реестре недвижимости		определены в результате выполнения комплексных кадастровых работ				
	X	Y	X	Y			
1	2	3	4	5	6	7	8
н343У	-	-	544684.42	3264015.53	Фотограмметрический метод	0.1	-
н344У	-	-	544684.98	3264017.70	Фотограмметрический метод	0.1	-
н345У	-	-	544682.84	3264018.27	Фотограмметрический метод	0.1	-
н346У	-	-	544682.26	3264016.09	Фотограмметрический метод	0.1	-
н343У	-	-	544684.42	3264015.53	Фотограмметрический метод	0.1	-

2. Сведения о частях границ уточняемого земельного участка с кадастровым номером 47:05:0104004:228 :

Обозначение части границ		Горизонтальное проложение (S), м	Описание прохождения части границ	Сведения о согласовании местоположения границ (согласовано/спорное)
от т.	до т.			
1	2	3	4	5
н343У	н344У	2.24	-	Согласовано
н344У	н345У	2.21	-	Согласовано
н345У	н346У	2.26	-	Согласовано
н346У	н343У	2.23	-	Согласовано

3. Сведения о характеристиках уточняемого земельного участка с кадастровым номером 47:05:0104004:228 :

№ п/п	Наименование характеристики земельного участка	Значение характеристики
1	2	3
1.	Сведения об адресе земельного участка	-
1.1.	Сведения об ином месте нахождения земельного участка, не являющегося объектом адресации, в структурированном виде	-
1.2.	Дополнительные сведения о месте нахождения земельного участка	-
2.	Площадь земельного участка ± величина погрешности определения (вычисления) площади (P ± ΔP), м2	5 ± 0.78
3.	Формула, примененная для вычисления предельной погрешности определения площади земельного участка, с подставленными значениями и итоговые (вычисленные) значения (ΔP), м2	ΔP=3.5*Mt*√P=3.5*0,1*√5.00=0.78
4.	Площадь земельного участка согласно сведениям Единого государственного реестра недвижимости (Ркад), м2	-

3. Сведения о характеристиках уточняемого земельного участка с кадастровым номером 47:05:0104004:228 :

№ п/п	Наименование характеристики земельного участка	Значение характеристики
1	2	3
5.	Оценка расхождения Р и Ркад (Р - Ркад), м2	-
6.	Предельные минимальный и максимальный размеры земельного участка (Рмин и Рмакс), м2	- -
7.	Вид (виды) разрешенного использования	-
7.1.	Дополнительные сведения об использовании земельного участка	-
8.	Кадастровый или иной государственный учетный номер (инвентарный) здания, сооружения, объекта незавершенного строительства, расположенного на земельном участке	-
9.	Сведения о земельных участках (землях общего пользования, территории общего пользования), посредством которых обеспечивается доступ	Земли общего пользования
10.	Иные сведения	-

4. Пояснения к сведениям об уточняемом земельном участке с кадастровым номером 47:05:0104004:228 :

1.	-

Сведения об уточняемых земельных участках

1. Сведения о характерных точках границы уточняемого земельного участка с кадастровым номером 47:05:0104004:229 :

Система координат МСК-47, зона 3 **Зона № 3**

Обозначение характерных точек границ	Координаты, м				Метод определения координат	Формулы, примененные для расчета средней квадратической погрешности определения координат характерных точек границ (Mt), с подставленными в такие формулы значениями и итоговые (вычисленные) значения Mt, м	Описание закрепления точки
	содержатся в Едином государственном реестре недвижимости		определены в результате выполнения комплексных кадастровых работ				
	X	Y	X	Y			
1	2	3	4	5	6	7	8
н347У	-	-	544694.90	3264002.40	Фотограмметрический метод	0.1	-
н348У	-	-	544695.32	3264004.61	Фотограмметрический метод	0.1	-
н349У	-	-	544693.14	3264005.02	Фотограмметрический метод	0.1	-
н350У	-	-	544692.71	3264002.81	Фотограмметрический метод	0.1	-
н347У	-	-	544694.90	3264002.40	Фотограмметрический метод	0.1	-

2. Сведения о частях границ уточняемого земельного участка с кадастровым номером 47:05:0104004:229 :

Обозначение части границ		Горизонтальное проложение (S), м	Описание прохождения части границ	Сведения о согласовании местоположения границ (согласовано/спорное)
от т.	до т.			
1	2	3	4	5
н347У	н348У	2.25	-	Согласовано
н348У	н349У	2.22	-	Согласовано
н349У	н350У	2.25	-	Согласовано
н350У	н347У	2.23	-	Согласовано

3. Сведения о характеристиках уточняемого земельного участка с кадастровым номером 47:05:0104004:229 :

№ п/п	Наименование характеристики земельного участка	Значение характеристики
1	2	3
1.	Сведения об адресе земельного участка	-
1.1.	Сведения об ином месте нахождения земельного участка, не являющегося объектом адресации, в структурированном виде	-
1.2.	Дополнительные сведения о месте нахождения земельного участка	-
2.	Площадь земельного участка ± величина погрешности определения (вычисления) площади (P ± ΔP), м2	5 ± 0.78
3.	Формула, примененная для вычисления предельной погрешности определения площади земельного участка, с подставленными значениями и итоговые (вычисленные) значения (ΔP), м2	$\Delta P=3.5*Mt*\sqrt{P}=3.5*0,1*\sqrt{5.00}=0.78$
4.	Площадь земельного участка согласно сведениям Единого государственного реестра недвижимости (Ркад), м2	-

3. Сведения о характеристиках уточняемого земельного участка с кадастровым номером 47:05:0104004:229 :

№ п/п	Наименование характеристики земельного участка	Значение характеристики
1	2	3
5.	Оценка расхождения Р и Ркад (Р - Ркад), м2	-
6.	Предельные минимальный и максимальный размеры земельного участка (Рмин и Рмакс), м2	- -
7.	Вид (виды) разрешенного использования	-
7.1.	Дополнительные сведения об использовании земельного участка	-
8.	Кадастровый или иной государственный учетный номер (инвентарный) здания, сооружения, объекта незавершенного строительства, расположенного на земельном участке	-
9.	Сведения о земельных участках (землях общего пользования, территории общего пользования), посредством которых обеспечивается доступ	Земли общего пользования
10.	Иные сведения	-

4. Пояснения к сведениям об уточняемом земельном участке с кадастровым номером 47:05:0104004:229 :

1.	-

Сведения об уточняемых земельных участках

1. Сведения о характерных точках границы уточняемого земельного участка с кадастровым номером 47:05:0104004:230 :

Система координат **Зона № -**

Обозначение характерных точек границ	Координаты, м				Метод определения координат	Формулы, примененные для расчета средней квадратической погрешности определения координат характерных точек границ (Mt), с подставленными в такие формулы значениями и итоговые (вычисленные) значения Mt, м	Описание закрепления точки
	содержатся в Едином государственном реестре недвижимости		определены в результате выполнения комплексных кадастровых работ				
	X	Y	X	Y			
1	2	3	4	5	6	7	8
-	-	-	-	-	-	-	-

2. Сведения о частях границ уточняемого земельного участка с кадастровым номером 47:05:0104004:230 :

Обозначение части границ		Горизонтальное проложение (S), м	Описание прохождения части границ	Сведения о согласовании местоположения границ (согласовано/спорное)
от т.	до т.			
1	2	3	4	5
-	-	-	-	-

3. Сведения о характеристиках уточняемого земельного участка с кадастровым номером 47:05:0104004:230 :

№ п/п	Наименование характеристики земельного участка	Значение характеристики
1	2	3
1.	Сведения об адресе земельного участка	-
1.1.	Сведения об ином месте нахождения земельного участка, не являющегося объектом адресации, в структурированном виде	Российская Федерация, Ленинградская область, район Подпорожский, город Подпорожье, проспект Механический
1.2.	Дополнительные сведения о месте нахождения земельного участка	-
2.	Площадь земельного участка ± величина погрешности определения (вычисления) площади (Р ± ΔР), м2	80 ± 3
3.	Формула, примененная для вычисления предельной погрешности определения площади земельного участка, с подставленными значениями и итоговые (вычисленные) значения (ΔР), м2	ΔР=3.5*Mt*√P=3.5*0,1*√80=3
4.	Площадь земельного участка согласно сведениям Единого государственного реестра недвижимости (Ркад), м2	90
5.	Оценка расхождения Р и Ркад (Р - Ркад), м2	10
6.	Предельные минимальный и максимальный размеры земельного участка (Рмин и Рмакс), м2	- -
7.	Вид (виды) разрешенного использования	-
7.1.	Дополнительные сведения об использовании земельного участка	-
8.	Кадастровый или иной государственный учетный номер (инвентарный) здания, сооружения, объекта незавершенного строительства, расположенного на земельном участке	-

3. Сведения о характеристиках уточняемого земельного участка с кадастровым номером 47:05:0104004:230 :

№ п/п	Наименование характеристики земельного участка	Значение характеристики
1	**2**	**3**
9.	Сведения о земельных участках (землях общего пользования, территории общего пользования), посредством которых обеспечивается доступ	Земли общего пользования
10.	Иные сведения	-

4. Пояснения к сведениям об уточняемом земельном участке с кадастровым номером 47:05:0104004:230 :

1.	-

Сведения об уточняемых земельных участках

1. Сведения о характерных точках границы уточняемого земельного участка с кадастровым номером 47:05:0104004:231 :

Система координат МСК-47, зона 3 **Зона № 3**

Обозначение характерных точек границ	Координаты, м				Метод определения координат	Формулы, примененные для расчета средней квадратической погрешности определения координат характерных точек границ (Mt), с подставленными в такие формулы значениями и итоговые (вычисленные) значения Mt, м	Описание закрепления точки
	содержатся в Едином государственном реестре недвижимости		определены в результате выполнения комплексных кадастровых работ				
	X	Y	X	Y			
1	2	3	4	5	6	7	8
н351У	-	-	544737.28	3264656.01	Фотограмметрический метод	0.1	-
н125У	-	-	544737.25	3264657.38	Фотограмметрический метод	0.1	-
н124У	-	-	544737.24	3264658.26	Фотограмметрический метод	0.1	-
н123У	-	-	544735.03	3264658.26	Фотограмметрический метод	0.1	-
н122У	-	-	544735.04	3264657.28	Фотограмметрический метод	0.1	-
н352У	-	-	544735.05	3264656.00	Фотограмметрический метод	0.1	-
н351У	-	-	544737.28	3264656.01	Фотограмметрический метод	0.1	-

2. Сведения о частях границ уточняемого земельного участка с кадастровым номером 47:05:0104004:231 :

Обозначение части границ		Горизонтальное проложение (S), м	Описание прохождения части границ	Сведения о согласовании местоположения границ (согласовано/спорное)
от т.	до т.			
1	2	3	4	5
н351У	н125У	1.37	-	Согласовано
н125У	н124У	0.88	-	Согласовано
н124У	н123У	2.21	-	Согласовано
н123У	н122У	0.98	-	Согласовано
н122У	н352У	1.28	-	Согласовано
н352У	н351У	2.23	-	Согласовано

3. Сведения о характеристиках уточняемого земельного участка с кадастровым номером 47:05:0104004:231 :

№ п/п	Наименование характеристики земельного участка	Значение характеристики
1	2	3
1.	Сведения об адресе земельного участка	-
1.1.	Сведения об ином месте нахождения земельного участка, не являющегося объектом адресации, в структурированном виде	-
1.2.	Дополнительные сведения о месте нахождения земельного участка	-
2.	Площадь земельного участка ± величина погрешности определения (вычисления) площади (P ± ΔP), м2	5 ± 0.78

3. Сведения о характеристиках уточняемого земельного участка с кадастровым номером 47:05:0104004:231 :

№ п/п	Наименование характеристики земельного участка	Значение характеристики
1	2	3
3.	Формула, примененная для вычисления предельной погрешности определения площади земельного участка, с подставленными значениями и итоговые (вычисленные) значения (ΔР), м2	ΔР=3.5*Mt*√P=3.5*0,1*√5.00=0.78
4.	Площадь земельного участка согласно сведениям Единого государственного реестра недвижимости (Ркад), м2	-
5.	Оценка расхождения Р и Ркад (Р - Ркад), м2	-
6.	Предельные минимальный и максимальный размеры земельного участка (Рмин и Рмакс), м2	- -
7.	Вид (виды) разрешенного использования	-
7.1.	Дополнительные сведения об использовании земельного участка	-
8.	Кадастровый или иной государственный учетный номер (инвентарный) здания, сооружения, объекта незавершенного строительства, расположенного на земельном участке	-
9.	Сведения о земельных участках (землях общего пользования, территории общего пользования), посредством которых обеспечивается доступ	Земли общего пользования
10.	Иные сведения	-

4. Пояснения к сведениям об уточняемом земельном участке с кадастровым номером 47:05:0104004:231 :

1.	-

Сведения об уточняемых земельных участках

1. Сведения о характерных точках границы уточняемого земельного участка с кадастровым номером 47:05:0104004:232 :

Система координат МСК-47, зона 3 **Зона № 3**

Обозначение характерных точек границ	Координаты, м				Метод определения координат	Формулы, примененные для расчета средней квадратической погрешности определения координат характерных точек границ (Mt), с подставленными в такие формулы значениями и итоговые (вычисленные) значения Mt, м	Описание закрепления точки
	содержатся в Едином государственном реестре недвижимости		определены в результате выполнения комплексных кадастровых работ				
	X	Y	X	Y			
1	2	3	4	5	6	7	8
н126У	-	-	544736.29	3264687.94	Фотограмметрический метод	0.1	-
н129У	-	-	544736.23	3264690.19	Фотограмметрический метод	0.1	-
н128У	-	-	544734.02	3264690.16	Фотограмметрический метод	0.1	-
н127У	-	-	544734.07	3264687.90	Фотограмметрический метод	0.1	-
н126У	-	-	544736.29	3264687.94	Фотограмметрический метод	0.1	-

2. Сведения о частях границ уточняемого земельного участка с кадастровым номером 47:05:0104004:232 :

Обозначение части границ		Горизонтальное проложение (S), м	Описание прохождения части границ	Сведения о согласовании местоположения границ (согласовано/спорное)
от т.	до т.			
1	2	3	4	5
н126У	н129У	2.25	-	Согласовано
н129У	н128У	2.21	-	Согласовано
н128У	н127У	2.26	-	Согласовано
н127У	н126У	2.22	-	Согласовано

3. Сведения о характеристиках уточняемого земельного участка с кадастровым номером 47:05:0104004:232 :

№ п/п	Наименование характеристики земельного участка	Значение характеристики
1	2	3
1.	Сведения об адресе земельного участка	-
1.1.	Сведения об ином месте нахождения земельного участка, не являющегося объектом адресации, в структурированном виде	-
1.2.	Дополнительные сведения о месте нахождения земельного участка	-
2.	Площадь земельного участка ± величина погрешности определения (вычисления) площади (P ± ΔP), м2	5 ± 0.78
3.	Формула, примененная для вычисления предельной погрешности определения площади земельного участка, с подставленными значениями и итоговые (вычисленные) значения (ΔP), м2	$\Delta P=3.5*Mt*\sqrt{P}=3.5*0,1*\sqrt{5.00}=0.78$
4.	Площадь земельного участка согласно сведениям Единого государственного реестра недвижимости (Ркад), м2	-

3. Сведения о характеристиках уточняемого земельного участка с кадастровым номером 47:05:0104004:232 :

№ п/п	Наименование характеристики земельного участка	Значение характеристики
1	2	3
5.	Оценка расхождения Р и Ркад (Р - Ркад), м2	-
6.	Предельные минимальный и максимальный размеры земельного участка (Рмин и Рмакс), м2	- -
7.	Вид (виды) разрешенного использования	-
7.1.	Дополнительные сведения об использовании земельного участка	-
8.	Кадастровый или иной государственный учетный номер (инвентарный) здания, сооружения, объекта незавершенного строительства, расположенного на земельном участке	-
9.	Сведения о земельных участках (землях общего пользования, территории общего пользования), посредством которых обеспечивается доступ	Земли общего пользования
10.	Иные сведения	-

4. Пояснения к сведениям об уточняемом земельном участке с кадастровым номером 47:05:0104004:232 :

1.	-

Сведения об уточняемых земельных участках

1. Сведения о характерных точках границы уточняемого земельного участка с кадастровым номером 47:05:0104004:233 :

Система координат МСК-47, зона 3 **Зона № 3**

Обозначение характерных точек границ	Координаты, м				Метод определения координат	Формулы, примененные для расчета средней квадратической погрешности определения координат характерных точек границ (Mt), с подставленными в такие формулы значениями и итоговые (вычисленные) значения Mt, м	Описание закрепления точки
	содержатся в Едином государственном реестре недвижимости		определены в результате выполнения комплексных кадастровых работ				
	X	Y	X	Y			
1	2	3	4	5	6	7	8
н353У	-	-	544735.79	3264717.24	Фотограмметрический метод	0.1	-
н354У	-	-	544735.73	3264719.49	Фотограмметрический метод	0.1	-
н355У	-	-	544733.52	3264719.46	Фотограмметрический метод	0.1	-
н356У	-	-	544733.57	3264717.20	Фотограмметрический метод	0.1	-
н353У	-	-	544735.79	3264717.24	Фотограмметрический метод	0.1	-

2. Сведения о частях границ уточняемого земельного участка с кадастровым номером 47:05:0104004:233 :

Обозначение части границ		Горизонтальное проложение (S), м	Описание прохождения части границ	Сведения о согласовании местоположения границ (согласовано/спорное)
от т.	до т.			
1	2	3	4	5
н353У	н354У	2.25	-	Согласовано
н354У	н355У	2.21	-	Согласовано
н355У	н356У	2.26	-	Согласовано
н356У	н353У	2.22	-	Согласовано

3. Сведения о характеристиках уточняемого земельного участка с кадастровым номером 47:05:0104004:233 :

№ п/п	Наименование характеристики земельного участка	Значение характеристики
1	2	3
1.	Сведения об адресе земельного участка	-
1.1.	Сведения об ином месте нахождения земельного участка, не являющегося объектом адресации, в структурированном виде	-
1.2.	Дополнительные сведения о месте нахождения земельного участка	-
2.	Площадь земельного участка ± величина погрешности определения (вычисления) площади (Р ± ΔР), м2	5 ± 0.78
3.	Формула, примененная для вычисления предельной погрешности определения площади земельного участка, с подставленными значениями и итоговые (вычисленные) значения (ΔР), м2	$\Delta P=3.5*Mt*\sqrt{P}=3.5*0,1*\sqrt{5.00}=0.78$
4.	Площадь земельного участка согласно сведениям Единого государственного реестра недвижимости (Ркад), м2	-

3. Сведения о характеристиках уточняемого земельного участка с кадастровым номером 47:05:0104004:233 :

№ п/п	Наименование характеристики земельного участка	Значение характеристики
1	2	3
5.	Оценка расхождения Р и Ркад (Р - Ркад), м2	-
6.	Предельные минимальный и максимальный размеры земельного участка (Рмин и Рмакс), м2	- -
7.	Вид (виды) разрешенного использования	-
7.1.	Дополнительные сведения об использовании земельного участка	-
8.	Кадастровый или иной государственный учетный номер (инвентарный) здания, сооружения, объекта незавершенного строительства, расположенного на земельном участке	-
9.	Сведения о земельных участках (землях общего пользования, территории общего пользования), посредством которых обеспечивается доступ	Земли общего пользования
10.	Иные сведения	-

4. Пояснения к сведениям об уточняемом земельном участке с кадастровым номером 47:05:0104004:233 :

1.	-

Сведения об уточняемых земельных участках

1. Сведения о характерных точках границы уточняемого земельного участка с кадастровым номером 47:05:0104004:234 :

Система координат МСК-47, зона 3 **Зона № 3**

Обозначение характерных точек границ	Координаты, м				Метод определения координат	Формулы, примененные для расчета средней квадратической погрешности определения координат характерных точек границ (Mt), с подставленными в такие формулы значениями и итоговые (вычисленные) значения Mt, м	Описание закрепления точки
	содержатся в Едином государственном реестре недвижимости		определены в результате выполнения комплексных кадастровых работ				
	X	Y	X	Y			
1	2	3	4	5	6	7	8
н357У	-	-	544735.41	3264732.59	Фотограмметрический метод	0.1	-
н358У	-	-	544735.36	3264734.83	Фотограмметрический метод	0.1	-
н359У	-	-	544733.14	3264734.80	Фотограмметрический метод	0.1	-
н360У	-	-	544733.19	3264732.54	Фотограмметрический метод	0.1	-
н357У	-	-	544735.41	3264732.59	Фотограмметрический метод	0.1	-

2. Сведения о частях границ уточняемого земельного участка с кадастровым номером 47:05:0104004:234 :

Обозначение части границ		Горизонтальное проложение (S), м	Описание прохождения части границ	Сведения о согласовании местоположения границ (согласовано/спорное)
от т.	до т.			
1	2	3	4	5
н357У	н358У	2.24	-	Согласовано
н358У	н359У	2.22	-	Согласовано
н359У	н360У	2.26	-	Согласовано
н360У	н357У	2.22	-	Согласовано

3. Сведения о характеристиках уточняемого земельного участка с кадастровым номером 47:05:0104004:234 :

№ п/п	Наименование характеристики земельного участка	Значение характеристики
1	2	3
1.	Сведения об адресе земельного участка	-
1.1.	Сведения об ином месте нахождения земельного участка, не являющегося объектом адресации, в структурированном виде	-
1.2.	Дополнительные сведения о месте нахождения земельного участка	-
2.	Площадь земельного участка ± величина погрешности определения (вычисления) площади (P ± ΔP), м2	5 ± 0.78
3.	Формула, примененная для вычисления предельной погрешности определения площади земельного участка, с подставленными значениями и итоговые (вычисленные) значения (ΔP), м2	$\Delta P=3.5*Mt*\sqrt{P}=3.5*0,1*\sqrt{5.00}=0.78$
4.	Площадь земельного участка согласно сведениям Единого государственного реестра недвижимости (Ркад), м2	-

3. Сведения о характеристиках уточняемого земельного участка с кадастровым номером 47:05:0104004:234 :

№ п/п	Наименование характеристики земельного участка	Значение характеристики
1	2	3
5.	Оценка расхождения Р и Ркад (Р - Ркад), м2	-
6.	Предельные минимальный и максимальный размеры земельного участка (Рмин и Рмакс), м2	- -
7.	Вид (виды) разрешенного использования	-
7.1.	Дополнительные сведения об использовании земельного участка	-
8.	Кадастровый или иной государственный учетный номер (инвентарный) здания, сооружения, объекта незавершенного строительства, расположенного на земельном участке	-
9.	Сведения о земельных участках (землях общего пользования, территории общего пользования), посредством которых обеспечивается доступ	Земли общего пользования
10.	Иные сведения	-

4. Пояснения к сведениям об уточняемом земельном участке с кадастровым номером 47:05:0104004:234 :

1.	-

Сведения об уточняемых земельных участках

1. Сведения о характерных точках границы уточняемого земельного участка с кадастровым номером 47:05:0104004:235 :

Система координат МСК-47, зона 3 **Зона № 3**

Обозначение характерных точек границ	Координаты, м				Метод определения координат	Формулы, примененные для расчета средней квадратической погрешности определения координат характерных точек границ (Mt), с подставленными в такие формулы значениями и итоговые (вычисленные) значения Mt, м	Описание закрепления точки
	содержатся в Едином государственном реестре недвижимости		определены в результате выполнения комплексных кадастровых работ				
	X	Y	X	Y			
1	2	3	4	5	6	7	8
н77У	-	-	544734.67	3264767.50	Фотограмметрический метод	0.1	-
н80У	-	-	544734.62	3264769.74	Фотограмметрический метод	0.1	-
н79У	-	-	544732.40	3264769.71	Фотограмметрический метод	0.1	-
н78У	-	-	544732.45	3264767.45	Фотограмметрический метод	0.1	-
н77У	-	-	544734.67	3264767.50	Фотограмметрический метод	0.1	-

2. Сведения о частях границ уточняемого земельного участка с кадастровым номером 47:05:0104004:235 :

Обозначение части границ		Горизонтальное проложение (S), м	Описание прохождения части границ	Сведения о согласовании местоположения границ (согласовано/спорное)
от т.	до т.			
1	2	3	4	5
н77У	н80У	2.24	-	Согласовано
н80У	н79У	2.22	-	Согласовано
н79У	н78У	2.26	-	Согласовано
н78У	н77У	2.22	-	Согласовано

3. Сведения о характеристиках уточняемого земельного участка с кадастровым номером 47:05:0104004:235 :

№ п/п	Наименование характеристики земельного участка	Значение характеристики
1	2	3
1.	Сведения об адресе земельного участка	-
1.1.	Сведения об ином месте нахождения земельного участка, не являющегося объектом адресации, в структурированном виде	-
1.2.	Дополнительные сведения о месте нахождения земельного участка	-
2.	Площадь земельного участка ± величина погрешности определения (вычисления) площади (Р ± ΔР), м2	5 ± 0.78
3.	Формула, примененная для вычисления предельной погрешности определения площади земельного участка, с подставленными значениями и итоговые (вычисленные) значения (ΔР), м2	$\Delta P=3.5*Mt*\sqrt{P}=3.5*0,1*\sqrt{5.00}=0.78$
4.	Площадь земельного участка согласно сведениям Единого государственного реестра недвижимости (Ркад), м2	-

3. Сведения о характеристиках уточняемого земельного участка с кадастровым номером 47:05:0104004:235 :

№ п/п	Наименование характеристики земельного участка	Значение характеристики
1	2	3
5.	Оценка расхождения Р и Ркад (Р - Ркад), м2	-
6.	Предельные минимальный и максимальный размеры земельного участка (Рмин и Рмакс), м2	- -
7.	Вид (виды) разрешенного использования	-
7.1.	Дополнительные сведения об использовании земельного участка	-
8.	Кадастровый или иной государственный учетный номер (инвентарный) здания, сооружения, объекта незавершенного строительства, расположенного на земельном участке	-
9.	Сведения о земельных участках (землях общего пользования, территории общего пользования), посредством которых обеспечивается доступ	Земли общего пользования
10.	Иные сведения	-

4. Пояснения к сведениям об уточняемом земельном участке с кадастровым номером 47:05:0104004:235 :

1.	-

Сведения об уточняемых земельных участках

1. Сведения о характерных точках границы уточняемого земельного участка с кадастровым номером 47:05:0104004:236 :

Система координат МСК-47, зона 3 **Зона № 3**

Обозначение характерных точек границ	Координаты, м				Метод определения координат	Формулы, примененные для расчета средней квадратической погрешности определения координат характерных точек границ (Mt), с подставленными в такие формулы значениями и итоговые (вычисленные) значения Mt, м	Описание закрепления точки
	содержатся в Едином государственном реестре недвижимости		определены в результате выполнения комплексных кадастровых работ				
	X	Y	X	Y			
1	2	3	4	5	6	7	8
н45У	-	-	544762.28	3264767.72	Фотограмметрический метод	0.1	-
н46У	-	-	544762.23	3264769.96	Фотограмметрический метод	0.1	-
н47У	-	-	544760.01	3264769.93	Фотограмметрический метод	0.1	-
н44У	-	-	544760.06	3264767.67	Фотограмметрический метод	0.1	-
н45У	-	-	544762.28	3264767.72	Фотограмметрический метод	0.1	-

2. Сведения о частях границ уточняемого земельного участка с кадастровым номером 47:05:0104004:236 :

Обозначение части границ		Горизонтальное проложение (S), м	Описание прохождения части границ	Сведения о согласовании местоположения границ (согласовано/спорное)
от т.	до т.			
1	2	3	4	5
н45У	н46У	2.24	-	Согласовано
н46У	н47У	2.22	-	Согласовано
н47У	н44У	2.26	-	Согласовано
н44У	н45У	2.22	-	Согласовано

3. Сведения о характеристиках уточняемого земельного участка с кадастровым номером 47:05:0104004:236 :

№ п/п	Наименование характеристики земельного участка	Значение характеристики
1	2	3
1.	Сведения об адресе земельного участка	-
1.1.	Сведения об ином месте нахождения земельного участка, не являющегося объектом адресации, в структурированном виде	-
1.2.	Дополнительные сведения о месте нахождения земельного участка	-
2.	Площадь земельного участка ± величина погрешности определения (вычисления) площади (P ± ΔP), м2	5 ± 0.78
3.	Формула, примененная для вычисления предельной погрешности определения площади земельного участка, с подставленными значениями и итоговые (вычисленные) значения (ΔP), м2	ΔP=3.5*Mt*√P=3.5*0,1*√5.00=0.78
4.	Площадь земельного участка согласно сведениям Единого государственного реестра недвижимости (Ркад), м2	-

3. Сведения о характеристиках уточняемого земельного участка с кадастровым номером 47:05:0104004:236 :

№ п/п	Наименование характеристики земельного участка	Значение характеристики
1	2	3
5.	Оценка расхождения Р и Ркад (Р - Ркад), м2	-
6.	Предельные минимальный и максимальный размеры земельного участка (Рмин и Рмакс), м2	- -
7.	Вид (виды) разрешенного использования	-
7.1.	Дополнительные сведения об использовании земельного участка	-
8.	Кадастровый или иной государственный учетный номер (инвентарный) здания, сооружения, объекта незавершенного строительства, расположенного на земельном участке	-
9.	Сведения о земельных участках (землях общего пользования, территории общего пользования), посредством которых обеспечивается доступ	Земли общего пользования
10.	Иные сведения	-

4. Пояснения к сведениям об уточняемом земельном участке с кадастровым номером 47:05:0104004:236 :

1.	-

Сведения об уточняемых земельных участках

1. Сведения о характерных точках границы уточняемого земельного участка с кадастровым номером 47:05:0104004:237 :

Система координат МСК-47, зона 3 **Зона № 3**

Обозначение характерных точек границ	Координаты, м				Метод определения координат	Формулы, примененные для расчета средней квадратической погрешности определения координат характерных точек границ (Mt), с подставленными в такие формулы значениями и итоговые (вычисленные) значения Mt, м	Описание закрепления точки
	содержатся в Едином государственном реестре недвижимости		определены в результате выполнения комплексных кадастровых работ				
	X	Y	X	Y			
1	2	3	4	5	6	7	8
н361У	-	-	544791.51	3264775.12	Фотограмметрический метод	0.1	-
н362У	-	-	544791.46	3264777.36	Фотограмметрический метод	0.1	-
н363У	-	-	544789.24	3264777.33	Фотограмметрический метод	0.1	-
н364У	-	-	544789.29	3264775.07	Фотограмметрический метод	0.1	-
н361У	-	-	544791.51	3264775.12	Фотограмметрический метод	0.1	-

2. Сведения о частях границ уточняемого земельного участка с кадастровым номером 47:05:0104004:237 :

Обозначение части границ		Горизонтальное проложение (S), м	Описание прохождения части границ	Сведения о согласовании местоположения границ (согласовано/спорное)
от т.	до т.			
1	2	3	4	5
н361У	н362У	2.24	-	Согласовано
н362У	н363У	2.22	-	Согласовано
н363У	н364У	2.26	-	Согласовано
н364У	н361У	2.22	-	Согласовано

3. Сведения о характеристиках уточняемого земельного участка с кадастровым номером 47:05:0104004:237 :

№ п/п	Наименование характеристики земельного участка	Значение характеристики
1	2	3
1.	Сведения об адресе земельного участка	-
1.1.	Сведения об ином месте нахождения земельного участка, не являющегося объектом адресации, в структурированном виде	-
1.2.	Дополнительные сведения о месте нахождения земельного участка	-
2.	Площадь земельного участка ± величина погрешности определения (вычисления) площади (P ± ΔP), м2	5 ± 0.78
3.	Формула, примененная для вычисления предельной погрешности определения площади земельного участка, с подставленными значениями и итоговые (вычисленные) значения (ΔP), м2	ΔP=3.5*Mt*√P=3.5*0,1*√5.00=0.78
4.	Площадь земельного участка согласно сведениям Единого государственного реестра недвижимости (Ркад), м2	-

3. Сведения о характеристиках уточняемого земельного участка с кадастровым номером 47:05:0104004:237 :

№ п/п	Наименование характеристики земельного участка	Значение характеристики
1	2	3
5.	Оценка расхождения Р и Ркад (Р - Ркад), м2	-
6.	Предельные минимальный и максимальный размеры земельного участка (Рмин и Рмакс), м2	- -
7.	Вид (виды) разрешенного использования	-
7.1.	Дополнительные сведения об использовании земельного участка	-
8.	Кадастровый или иной государственный учетный номер (инвентарный) здания, сооружения, объекта незавершенного строительства, расположенного на земельном участке	-
9.	Сведения о земельных участках (землях общего пользования, территории общего пользования), посредством которых обеспечивается доступ	Земли общего пользования
10.	Иные сведения	-

4. Пояснения к сведениям об уточняемом земельном участке с кадастровым номером 47:05:0104004:237 :

1.	-

Сведения об уточняемых земельных участках

1. Сведения о характерных точках границы уточняемого земельного участка с кадастровым номером 47:05:0104004:238 :

Система координат МСК-47, зона 3 **Зона № 3**

Обозначение характерных точек границ	Координаты, м				Метод определения координат	Формулы, примененные для расчета средней квадратической погрешности определения координат характерных точек границ (Mt), с подставленными в такие формулы значениями и итоговые (вычисленные) значения Mt, м	Описание закрепления точки
	содержатся в Едином государственном реестре недвижимости		определены в результате выполнения комплексных кадастровых работ				
	X	Y	X	Y			
1	2	3	4	5	6	7	8
н365У	-	-	544791.21	3264803.66	Фотограмметрический метод	0.1	-
н366У	-	-	544791.21	3264805.90	Фотограмметрический метод	0.1	-
н367У	-	-	544788.99	3264805.92	Фотограмметрический метод	0.1	-
н368У	-	-	544788.99	3264803.66	Фотограмметрический метод	0.1	-
н365У	-	-	544791.21	3264803.66	Фотограмметрический метод	0.1	-

2. Сведения о частях границ уточняемого земельного участка с кадастровым номером 47:05:0104004:238 :

Обозначение части границ		Горизонтальное проложение (S), м	Описание прохождения части границ	Сведения о согласовании местоположения границ (согласовано/спорное)
от т.	до т.			
1	2	3	4	5
н365У	н366У	2.24	-	Согласовано
н366У	н367У	2.22	-	Согласовано
н367У	н368У	2.26	-	Согласовано
н368У	н365У	2.22	-	Согласовано

3. Сведения о характеристиках уточняемого земельного участка с кадастровым номером 47:05:0104004:238 :

№ п/п	Наименование характеристики земельного участка	Значение характеристики
1	2	3
1.	Сведения об адресе земельного участка	-
1.1.	Сведения об ином месте нахождения земельного участка, не являющегося объектом адресации, в структурированном виде	-
1.2.	Дополнительные сведения о месте нахождения земельного участка	-
2.	Площадь земельного участка ± величина погрешности определения (вычисления) площади (P ± ΔP), м2	5 ± 0.78
3.	Формула, примененная для вычисления предельной погрешности определения площади земельного участка, с подставленными значениями и итоговые (вычисленные) значения (ΔP), м2	$\Delta P=3.5*Mt*\sqrt{P}=3.5*0,1*\sqrt{5.00}=0.78$
4.	Площадь земельного участка согласно сведениям Единого государственного реестра недвижимости (Ркад), м2	-

3. Сведения о характеристиках уточняемого земельного участка с кадастровым номером 47:05:0104004:238 :

№ п/п	Наименование характеристики земельного участка	Значение характеристики
1	2	3
5.	Оценка расхождения Р и Ркад (Р - Ркад), м2	-
6.	Предельные минимальный и максимальный размеры земельного участка (Рмин и Рмакс), м2	- -
7.	Вид (виды) разрешенного использования	-
7.1.	Дополнительные сведения об использовании земельного участка	-
8.	Кадастровый или иной государственный учетный номер (инвентарный) здания, сооружения, объекта незавершенного строительства, расположенного на земельном участке	-
9.	Сведения о земельных участках (землях общего пользования, территории общего пользования), посредством которых обеспечивается доступ	Земли общего пользования
10.	Иные сведения	-

4. Пояснения к сведениям об уточняемом земельном участке с кадастровым номером 47:05:0104004:238 :

1.	-

Сведения об уточняемых земельных участках

1. Сведения о характерных точках границы уточняемого земельного участка с кадастровым номером 47:05:0104004:239 :

Система координат МСК-47, зона 3 **Зона № 3**

Обозначение характерных точек границ	Координаты, м				Метод определения координат	Формулы, примененные для расчета средней квадратической погрешности определения координат характерных точек границ (Mt), с подставленными в такие формулы значениями и итоговые (вычисленные) значения Mt, м	Описание закрепления точки
	содержатся в Едином государственном реестре недвижимости		определены в результате выполнения комплексных кадастровых работ				
	X	Y	X	Y			
1	2	3	4	5	6	7	8
н369У	-	-	544790.62	3264840.43	Фотограмметрический метод	0.1	-
н370У	-	-	544790.62	3264842.67	Фотограмметрический метод	0.1	-
н371У	-	-	544788.40	3264842.69	Фотограмметрический метод	0.1	-
н372У	-	-	544788.40	3264840.43	Фотограмметрический метод	0.1	-
н369У	-	-	544790.62	3264840.43	Фотограмметрический метод	0.1	-

2. Сведения о частях границ уточняемого земельного участка с кадастровым номером 47:05:0104004:239 :

Обозначение части границ		Горизонтальное проложение (S), м	Описание прохождения части границ	Сведения о согласовании местоположения границ (согласовано/спорное)
от т.	до т.			
1	2	3	4	5
н369У	н370У	2.24	-	Согласовано
н370У	н371У	2.22	-	Согласовано
н371У	н372У	2.26	-	Согласовано
н372У	н369У	2.22	-	Согласовано

3. Сведения о характеристиках уточняемого земельного участка с кадастровым номером 47:05:0104004:239 :

№ п/п	Наименование характеристики земельного участка	Значение характеристики
1	2	3
1.	Сведения об адресе земельного участка	-
1.1.	Сведения об ином месте нахождения земельного участка, не являющегося объектом адресации, в структурированном виде	-
1.2.	Дополнительные сведения о месте нахождения земельного участка	-
2.	Площадь земельного участка ± величина погрешности определения (вычисления) площади (Р ± ΔР), м2	5 ± 0.78
3.	Формула, примененная для вычисления предельной погрешности определения площади земельного участка, с подставленными значениями и итоговые (вычисленные) значения (ΔР), м2	$\Delta P=3.5*Mt*\sqrt{P}=3.5*0,1*\sqrt{5.00}=0.78$
4.	Площадь земельного участка согласно сведениям Единого государственного реестра недвижимости (Ркад), м2	-

3. Сведения о характеристиках уточняемого земельного участка с кадастровым номером 47:05:0104004:239 :

№ п/п	Наименование характеристики земельного участка	Значение характеристики
1	2	3
5.	Оценка расхождения Р и Ркад (Р - Ркад), м2	-
6.	Предельные минимальный и максимальный размеры земельного участка (Рмин и Рмакс), м2	- -
7.	Вид (виды) разрешенного использования	-
7.1.	Дополнительные сведения об использовании земельного участка	-
8.	Кадастровый или иной государственный учетный номер (инвентарный) здания, сооружения, объекта незавершенного строительства, расположенного на земельном участке	-
9.	Сведения о земельных участках (землях общего пользования, территории общего пользования), посредством которых обеспечивается доступ	Земли общего пользования
10.	Иные сведения	-

4. Пояснения к сведениям об уточняемом земельном участке с кадастровым номером 47:05:0104004:239 :

1.	-

Сведения об уточняемых земельных участках

1. Сведения о характерных точках границы уточняемого земельного участка с кадастровым номером 47:05:0104004:240 :

Система координат МСК-47, зона 3 **Зона № 3**

Обозначение характерных точек границ	Координаты, м				Метод определения координат	Формулы, примененные для расчета средней квадратической погрешности определения координат характерных точек границ (Mt), с подставленными в такие формулы значениями и итоговые (вычисленные) значения Mt, м	Описание закрепления точки
	содержатся в Едином государственном реестре недвижимости		определены в результате выполнения комплексных кадастровых работ				
	X	Y	X	Y			
1	2	3	4	5	6	7	8
н373У	-	-	544792.09	3264882.15	Фотограмметрический метод	0.1	-
н374У	-	-	544792.09	3264884.39	Фотограмметрический метод	0.1	-
н375У	-	-	544789.87	3264884.41	Фотограмметрический метод	0.1	-
н376У	-	-	544789.87	3264882.15	Фотограмметрический метод	0.1	-
н373У	-	-	544792.09	3264882.15	Фотограмметрический метод	0.1	-

2. Сведения о частях границ уточняемого земельного участка с кадастровым номером 47:05:0104004:240 :

Обозначение части границ		Горизонтальное проложение (S), м	Описание прохождения части границ	Сведения о согласовании местоположения границ (согласовано/спорное)
от т.	до т.			
1	2	3	4	5
н373У	н374У	2.24	-	Согласовано
н374У	н375У	2.22	-	Согласовано
н375У	н376У	2.26	-	Согласовано
н376У	н373У	2.22	-	Согласовано

3. Сведения о характеристиках уточняемого земельного участка с кадастровым номером 47:05:0104004:240 :

№ п/п	Наименование характеристики земельного участка	Значение характеристики
1	2	3
1.	Сведения об адресе земельного участка	-
1.1.	Сведения об ином месте нахождения земельного участка, не являющегося объектом адресации, в структурированном виде	-
1.2.	Дополнительные сведения о месте нахождения земельного участка	-
2.	Площадь земельного участка ± величина погрешности определения (вычисления) площади (P ± ΔP), м2	5 ± 0.78
3.	Формула, примененная для вычисления предельной погрешности определения площади земельного участка, с подставленными значениями и итоговые (вычисленные) значения (ΔP), м2	$\Delta P=3.5*Mt*\sqrt{P}=3.5*0,1*\sqrt{5.00}=0.78$
4.	Площадь земельного участка согласно сведениям Единого государственного реестра недвижимости (Ркад), м2	-

3. Сведения о характеристиках уточняемого земельного участка с кадастровым номером 47:05:0104004:240 :

№ п/п	Наименование характеристики земельного участка	Значение характеристики
1	2	3
5.	Оценка расхождения Р и Ркад (Р - Ркад), м2	-
6.	Предельные минимальный и максимальный размеры земельного участка (Рмин и Рмакс), м2	- -
7.	Вид (виды) разрешенного использования	-
7.1.	Дополнительные сведения об использовании земельного участка	-
8.	Кадастровый или иной государственный учетный номер (инвентарный) здания, сооружения, объекта незавершенного строительства, расположенного на земельном участке	-
9.	Сведения о земельных участках (землях общего пользования, территории общего пользования), посредством которых обеспечивается доступ	Земли общего пользования
10.	Иные сведения	-

4. Пояснения к сведениям об уточняемом земельном участке с кадастровым номером 47:05:0104004:240 :

1.	-

Сведения об уточняемых земельных участках

1. Сведения о характерных точках границы уточняемого земельного участка с кадастровым номером 47:05:0104004:241 :

Система координат МСК-47, зона 3 **Зона № 3**

Обозначение характерных точек границ	Координаты, м				Метод определения координат	Формулы, примененные для расчета средней квадратической погрешности определения координат характерных точек границ (Mt), с подставленными в такие формулы значениями и итоговые (вычисленные) значения Mt, м	Описание закрепления точки
	содержатся в Едином государственном реестре недвижимости		определены в результате выполнения комплексных кадастровых работ				
	X	Y	X	Y			
1	2	3	4	5	6	7	8
н377У	-	-	544792.31	3264735.85	Фотограмметрический метод	0.1	-
н378У	-	-	544792.26	3264738.09	Фотограмметрический метод	0.1	-
н379У	-	-	544790.04	3264738.06	Фотограмметрический метод	0.1	-
н380У	-	-	544790.09	3264735.80	Фотограмметрический метод	0.1	-
н377У	-	-	544792.31	3264735.85	Фотограмметрический метод	0.1	-

2. Сведения о частях границ уточняемого земельного участка с кадастровым номером 47:05:0104004:241 :

Обозначение части границ		Горизонтальное проложение (S), м	Описание прохождения части границ	Сведения о согласовании местоположения границ (согласовано/спорное)
от т.	до т.			
1	2	3	4	5
н377У	н378У	2.24	-	Согласовано
н378У	н379У	2.22	-	Согласовано
н379У	н380У	2.26	-	Согласовано
н380У	н377У	2.22	-	Согласовано

3. Сведения о характеристиках уточняемого земельного участка с кадастровым номером 47:05:0104004:241 :

№ п/п	Наименование характеристики земельного участка	Значение характеристики
1	2	3
1.	Сведения об адресе земельного участка	-
1.1.	Сведения об ином месте нахождения земельного участка, не являющегося объектом адресации, в структурированном виде	-
1.2.	Дополнительные сведения о месте нахождения земельного участка	-
2.	Площадь земельного участка ± величина погрешности определения (вычисления) площади (Р ± ΔР), м2	5 ± 0.78
3.	Формула, примененная для вычисления предельной погрешности определения площади земельного участка, с подставленными значениями и итоговые (вычисленные) значения (ΔР), м2	$\Delta P=3.5*Mt*\sqrt{P}=3.5*0,1*\sqrt{5.00}=0.78$
4.	Площадь земельного участка согласно сведениям Единого государственного реестра недвижимости (Ркад), м2	-

3. Сведения о характеристиках уточняемого земельного участка с кадастровым номером 47:05:0104004:241 :

№ п/п	Наименование характеристики земельного участка	Значение характеристики
1	2	3
5.	Оценка расхождения Р и Ркад (Р - Ркад), м2	-
6.	Предельные минимальный и максимальный размеры земельного участка (Рмин и Рмакс), м2	- -
7.	Вид (виды) разрешенного использования	-
7.1.	Дополнительные сведения об использовании земельного участка	-
8.	Кадастровый или иной государственный учетный номер (инвентарный) здания, сооружения, объекта незавершенного строительства, расположенного на земельном участке	-
9.	Сведения о земельных участках (землях общего пользования, территории общего пользования), посредством которых обеспечивается доступ	Земли общего пользования
10.	Иные сведения	-

4. Пояснения к сведениям об уточняемом земельном участке с кадастровым номером 47:05:0104004:241 :

1.	-

Сведения об уточняемых земельных участках

1. Сведения о характерных точках границы уточняемого земельного участка с кадастровым номером 47:05:0104004:242 :

Система координат МСК-47, зона 3 **Зона № 3**

Обозначение характерных точек границ	Координаты, м				Метод определения координат	Формулы, примененные для расчета средней квадратической погрешности определения координат характерных точек границ (Mt), с подставленными в такие формулы значениями и итоговые (вычисленные) значения Mt, м	Описание закрепления точки
	содержатся в Едином государственном реестре недвижимости		определены в результате выполнения комплексных кадастровых работ				
	X	Y	X	Y			
1	2	3	4	5	6	7	8
н104У	-	-	544789.47	3263750.98	Фотограмметрический метод	0.1	-
н105У	-	-	544789.84	3263753.19	Фотограмметрический метод	0.1	-
н106У	-	-	544787.67	3263753.60	Фотограмметрический метод	0.1	-
н103У	-	-	544787.27	3263751.37	Фотограмметрический метод	0.1	-
н104У	-	-	544789.47	3263750.98	Фотограмметрический метод	0.1	-

2. Сведения о частях границ уточняемого земельного участка с кадастровым номером 47:05:0104004:242 :

Обозначение части границ		Горизонтальное проложение (S), м	Описание прохождения части границ	Сведения о согласовании местоположения границ (согласовано/спорное)
от т.	до т.			
1	2	3	4	5
н104У	н105У	2.24	-	Согласовано
н105У	н106У	2.21	-	Согласовано
н106У	н103У	2.27	-	Согласовано
н103У	н104У	2.23	-	Согласовано

3. Сведения о характеристиках уточняемого земельного участка с кадастровым номером 47:05:0104004:242 :

№ п/п	Наименование характеристики земельного участка	Значение характеристики
1	2	3
1.	Сведения об адресе земельного участка	-
1.1.	Сведения об ином месте нахождения земельного участка, не являющегося объектом адресации, в структурированном виде	-
1.2.	Дополнительные сведения о месте нахождения земельного участка	-
2.	Площадь земельного участка ± величина погрешности определения (вычисления) площади (P ± ΔP), м2	5 ± 0.78
3.	Формула, примененная для вычисления предельной погрешности определения площади земельного участка, с подставленными значениями и итоговые (вычисленные) значения (ΔP), м2	$\Delta P=3.5*Mt*\sqrt{P}=3.5*0,1*\sqrt{5.00}=0.78$
4.	Площадь земельного участка согласно сведениям Единого государственного реестра недвижимости (Ркад), м2	-

3. Сведения о характеристиках уточняемого земельного участка с кадастровым номером 47:05:0104004:242 :

№ п/п	Наименование характеристики земельного участка	Значение характеристики
1	2	3
5.	Оценка расхождения Р и Ркад (Р - Ркад), м2	-
6.	Предельные минимальный и максимальный размеры земельного участка (Рмин и Рмакс), м2	- -
7.	Вид (виды) разрешенного использования	-
7.1.	Дополнительные сведения об использовании земельного участка	-
8.	Кадастровый или иной государственный учетный номер (инвентарный) здания, сооружения, объекта незавершенного строительства, расположенного на земельном участке	-
9.	Сведения о земельных участках (землях общего пользования, территории общего пользования), посредством которых обеспечивается доступ	Земли общего пользования
10.	Иные сведения	-

4. Пояснения к сведениям об уточняемом земельном участке с кадастровым номером 47:05:0104004:242 :

1.	-

Сведения об уточняемых земельных участках

1. Сведения о характерных точках границы уточняемого земельного участка с кадастровым номером 47:05:0104004:243 :

Система координат МСК-47, зона 3 **Зона № 3**

Обозначение характерных точек границ	Координаты, м				Метод определения координат	Формулы, примененные для расчета средней квадратической погрешности определения координат характерных точек границ (Mt), с подставленными в такие формулы значениями и итоговые (вычисленные) значения Mt, м	Описание закрепления точки
	содержатся в Едином государственном реестре недвижимости		определены в результате выполнения комплексных кадастровых работ				
	X	Y	X	Y			
1	2	3	4	5	6	7	8
н381У	-	-	544782.08	3263714.60	Фотограмметрический метод	0.1	-
н382У	-	-	544782.08	3263716.84	Фотограмметрический метод	0.1	-
н383У	-	-	544779.86	3263716.86	Фотограмметрический метод	0.1	-
н384У	-	-	544779.86	3263714.60	Фотограмметрический метод	0.1	-
н381У	-	-	544782.08	3263714.60	Фотограмметрический метод	0.1	-

2. Сведения о частях границ уточняемого земельного участка с кадастровым номером 47:05:0104004:243 :

Обозначение части границ		Горизонтальное проложение (S), м	Описание прохождения части границ	Сведения о согласовании местоположения границ (согласовано/спорное)
от т.	до т.			
1	2	3	4	5
н381У	н382У	2.24	-	Согласовано
н382У	н383У	2.22	-	Согласовано
н383У	н384У	2.26	-	Согласовано
н384У	н381У	2.22	-	Согласовано

3. Сведения о характеристиках уточняемого земельного участка с кадастровым номером 47:05:0104004:243 :

№ п/п	Наименование характеристики земельного участка	Значение характеристики
1	2	3
1.	Сведения об адресе земельного участка	-
1.1.	Сведения об ином месте нахождения земельного участка, не являющегося объектом адресации, в структурированном виде	-
1.2.	Дополнительные сведения о месте нахождения земельного участка	-
2.	Площадь земельного участка ± величина погрешности определения (вычисления) площади (Р ± ΔР), м2	5 ± 0.78
3.	Формула, примененная для вычисления предельной погрешности определения площади земельного участка, с подставленными значениями и итоговые (вычисленные) значения (ΔР), м2	$\Delta P=3.5*Mt*\sqrt{P}=3.5*0,1*\sqrt{5.00}=0.78$
4.	Площадь земельного участка согласно сведениям Единого государственного реестра недвижимости (Ркад), м2	-

3. Сведения о характеристиках уточняемого земельного участка с кадастровым номером 47:05:0104004:243 :

№ п/п	Наименование характеристики земельного участка	Значение характеристики
1	2	3
5.	Оценка расхождения Р и Ркад (Р - Ркад), м2	-
6.	Предельные минимальный и максимальный размеры земельного участка (Рмин и Рмакс), м2	- -
7.	Вид (виды) разрешенного использования	-
7.1.	Дополнительные сведения об использовании земельного участка	-
8.	Кадастровый или иной государственный учетный номер (инвентарный) здания, сооружения, объекта незавершенного строительства, расположенного на земельном участке	-
9.	Сведения о земельных участках (землях общего пользования, территории общего пользования), посредством которых обеспечивается доступ	Земли общего пользования
10.	Иные сведения	-

4. Пояснения к сведениям об уточняемом земельном участке с кадастровым номером 47:05:0104004:243 :

1.	-

Сведения об уточняемых земельных участках

1. Сведения о характерных точках границы уточняемого земельного участка с кадастровым номером 47:05:0104004:244 :

Система координат МСК-47, зона 3 **Зона № 3**

Обозначение характерных точек границ	Координаты, м				Метод определения координат	Формулы, примененные для расчета средней квадратической погрешности определения координат характерных точек границ (Mt), с подставленными в такие формулы значениями и итоговые (вычисленные) значения Mt, м	Описание закрепления точки
	содержатся в Едином государственном реестре недвижимости		определены в результате выполнения комплексных кадастровых работ				
	X	Y	X	Y			
1	2	3	4	5	6	7	8
н385У	-	-	544782.22	3263684.56	Фотограмметрический метод	0.1	-
н386У	-	-	544782.22	3263686.80	Фотограмметрический метод	0.1	-
н387У	-	-	544780.00	3263686.82	Фотограмметрический метод	0.1	-
н388У	-	-	544780.00	3263684.56	Фотограмметрический метод	0.1	-
н385У	-	-	544782.22	3263684.56	Фотограмметрический метод	0.1	-

2. Сведения о частях границ уточняемого земельного участка с кадастровым номером 47:05:0104004:244 :

Обозначение части границ		Горизонтальное проложение (S), м	Описание прохождения части границ	Сведения о согласовании местоположения границ (согласовано/спорное)
от т.	до т.			
1	2	3	4	5
н385У	н386У	2.24	-	Согласовано
н386У	н387У	2.22	-	Согласовано
н387У	н388У	2.26	-	Согласовано
н388У	н385У	2.22	-	Согласовано

3. Сведения о характеристиках уточняемого земельного участка с кадастровым номером 47:05:0104004:244 :

№ п/п	Наименование характеристики земельного участка	Значение характеристики
1	2	3
1.	Сведения об адресе земельного участка	-
1.1.	Сведения об ином месте нахождения земельного участка, не являющегося объектом адресации, в структурированном виде	-
1.2.	Дополнительные сведения о месте нахождения земельного участка	-
2.	Площадь земельного участка ± величина погрешности определения (вычисления) площади (P ± ΔP), м2	5 ± 0.78
3.	Формула, примененная для вычисления предельной погрешности определения площади земельного участка, с подставленными значениями и итоговые (вычисленные) значения (ΔP), м2	ΔP=3.5*Mt*√P=3.5*0,1*√5.00=0.78
4.	Площадь земельного участка согласно сведениям Единого государственного реестра недвижимости (Ркад), м2	-

3. Сведения о характеристиках уточняемого земельного участка с кадастровым номером 47:05:0104004:244 :

№ п/п	Наименование характеристики земельного участка	Значение характеристики
1	2	3
5.	Оценка расхождения Р и Ркад (Р - Ркад), м2	-
6.	Предельные минимальный и максимальный размеры земельного участка (Рмин и Рмакс), м2	- -
7.	Вид (виды) разрешенного использования	-
7.1.	Дополнительные сведения об использовании земельного участка	-
8.	Кадастровый или иной государственный учетный номер (инвентарный) здания, сооружения, объекта незавершенного строительства, расположенного на земельном участке	-
9.	Сведения о земельных участках (землях общего пользования, территории общего пользования), посредством которых обеспечивается доступ	Земли общего пользования
10.	Иные сведения	-

4. Пояснения к сведениям об уточняемом земельном участке с кадастровым номером 47:05:0104004:244 :

1.	-

Сведения об уточняемых земельных участках

1. Сведения о характерных точках границы уточняемого земельного участка с кадастровым номером 47:05:0104004:245 :

Система координат МСК-47, зона 3 **Зона № 3**

Обозначение характерных точек границ	Координаты, м				Метод определения координат	Формулы, примененные для расчета средней квадратической погрешности определения координат характерных точек границ (Mt), с подставленными в такие формулы значениями и итоговые (вычисленные) значения Mt, м	Описание закрепления точки
	содержатся в Едином государственном реестре недвижимости		определены в результате выполнения комплексных кадастровых работ				
	X	Y	X	Y			
1	2	3	4	5	6	7	8
н389У	-	-	544782.52	3263649.16	Фотограмметрический метод	0.1	-
н390У	-	-	544782.52	3263651.40	Фотограмметрический метод	0.1	-
н391У	-	-	544780.30	3263651.42	Фотограмметрический метод	0.1	-
н392У	-	-	544780.30	3263649.16	Фотограмметрический метод	0.1	-
н389У	-	-	544782.52	3263649.16	Фотограмметрический метод	0.1	-

2. Сведения о частях границ уточняемого земельного участка с кадастровым номером 47:05:0104004:245 :

Обозначение части границ		Горизонтальное проложение (S), м	Описание прохождения части границ	Сведения о согласовании местоположения границ (согласовано/спорное)
от т.	до т.			
1	2	3	4	5
н389У	н390У	2.24	-	Согласовано
н390У	н391У	2.22	-	Согласовано
н391У	н392У	2.26	-	Согласовано
н392У	н389У	2.22	-	Согласовано

3. Сведения о характеристиках уточняемого земельного участка с кадастровым номером 47:05:0104004:245 :

№ п/п	Наименование характеристики земельного участка	Значение характеристики
1	2	3
1.	Сведения об адресе земельного участка	-
1.1.	Сведения об ином месте нахождения земельного участка, не являющегося объектом адресации, в структурированном виде	-
1.2.	Дополнительные сведения о месте нахождения земельного участка	-
2.	Площадь земельного участка ± величина погрешности определения (вычисления) площади (Р ± ΔР), м2	5 ± 0.78
3.	Формула, примененная для вычисления предельной погрешности определения площади земельного участка, с подставленными значениями и итоговые (вычисленные) значения (ΔР), м2	$\Delta P=3.5*Mt*\sqrt{P}=3.5*0,1*\sqrt{5.00}=0.78$
4.	Площадь земельного участка согласно сведениям Единого государственного реестра недвижимости (Ркад), м2	-

3. Сведения о характеристиках уточняемого земельного участка с кадастровым номером 47:05:0104004:245 :

№ п/п	Наименование характеристики земельного участка	Значение характеристики
1	2	3
5.	Оценка расхождения Р и Ркад (Р - Ркад), м2	-
6.	Предельные минимальный и максимальный размеры земельного участка (Рмин и Рмакс), м2	- -
7.	Вид (виды) разрешенного использования	-
7.1.	Дополнительные сведения об использовании земельного участка	-
8.	Кадастровый или иной государственный учетный номер (инвентарный) здания, сооружения, объекта незавершенного строительства, расположенного на земельном участке	-
9.	Сведения о земельных участках (землях общего пользования, территории общего пользования), посредством которых обеспечивается доступ	Земли общего пользования
10.	Иные сведения	-

4. Пояснения к сведениям об уточняемом земельном участке с кадастровым номером 47:05:0104004:245 :

1.	-

Сведения об уточняемых земельных участках

1. Сведения о характерных точках границы уточняемого земельного участка с кадастровым номером 47:05:0104004:246 :

Система координат МСК-47, зона 3 **Зона № 3**

Обозначение характерных точек границ	Координаты, м				Метод определения координат	Формулы, примененные для расчета средней квадратической погрешности определения координат характерных точек границ (Mt), с подставленными в такие формулы значениями и итоговые (вычисленные) значения Mt, м	Описание закрепления точки
	содержатся в Едином государственном реестре недвижимости		определены в результате выполнения комплексных кадастровых работ				
	X	Y	X	Y			
1	2	3	4	5	6	7	8
н393У	-	-	544783.09	3263613.98	Фотограмметрический метод	0.1	-
н394У	-	-	544783.09	3263616.22	Фотограмметрический метод	0.1	-
н395У	-	-	544780.87	3263616.24	Фотограмметрический метод	0.1	-
н396У	-	-	544780.87	3263613.98	Фотограмметрический метод	0.1	-
н393У	-	-	544783.09	3263613.98	Фотограмметрический метод	0.1	-

2. Сведения о частях границ уточняемого земельного участка с кадастровым номером 47:05:0104004:246 :

Обозначение части границ		Горизонтальное проложение (S), м	Описание прохождения части границ	Сведения о согласовании местоположения границ (согласовано/спорное)
от т.	до т.			
1	2	3	4	5
н393У	н394У	2.24	-	Согласовано
н394У	н395У	2.22	-	Согласовано
н395У	н396У	2.26	-	Согласовано
н396У	н393У	2.22	-	Согласовано

3. Сведения о характеристиках уточняемого земельного участка с кадастровым номером 47:05:0104004:246 :

№ п/п	Наименование характеристики земельного участка	Значение характеристики
1	2	3
1.	Сведения об адресе земельного участка	-
1.1.	Сведения об ином месте нахождения земельного участка, не являющегося объектом адресации, в структурированном виде	-
1.2.	Дополнительные сведения о месте нахождения земельного участка	-
2.	Площадь земельного участка ± величина погрешности определения (вычисления) площади (P ± ΔP), м2	5 ± 0.78
3.	Формула, примененная для вычисления предельной погрешности определения площади земельного участка, с подставленными значениями и итоговые (вычисленные) значения (ΔP), м2	ΔP=3.5*Mt*√P=3.5*0,1*√5.00=0.78
4.	Площадь земельного участка согласно сведениям Единого государственного реестра недвижимости (Ркад), м2	-

3. Сведения о характеристиках уточняемого земельного участка с кадастровым номером 47:05:0104004:246 :

№ п/п	Наименование характеристики земельного участка	Значение характеристики
1	2	3
5.	Оценка расхождения Р и Ркад (Р - Ркад), м2	-
6.	Предельные минимальный и максимальный размеры земельного участка (Рмин и Рмакс), м2	- -
7.	Вид (виды) разрешенного использования	-
7.1.	Дополнительные сведения об использовании земельного участка	-
8.	Кадастровый или иной государственный учетный номер (инвентарный) здания, сооружения, объекта незавершенного строительства, расположенного на земельном участке	-
9.	Сведения о земельных участках (землях общего пользования, территории общего пользования), посредством которых обеспечивается доступ	Земли общего пользования
10.	Иные сведения	-

4. Пояснения к сведениям об уточняемом земельном участке с кадастровым номером 47:05:0104004:246 :

1.	-

Сведения об уточняемых земельных участках

1. Сведения о характерных точках границы уточняемого земельного участка с кадастровым номером 47:05:0104005:62 :

Система координат МСК-47, зона 3 **Зона № 3**

Обозначение характерных точек границ	Координаты, м				Метод определения координат	Формулы, примененные для расчета средней квадратической погрешности определения координат характерных точек границ (Mt), с подставленными в такие формулы значениями и итоговые (вычисленные) значения Mt, м	Описание закрепления точки
	содержатся в Едином государственном реестре недвижимости		определены в результате выполнения комплексных кадастровых работ				
	X	Y	X	Y			
1	2	3	4	5	6	7	8
275	-	-	544306.46	3264762.51	Фотограмметрический метод	0.1	-
274	-	-	544310.64	3264762.76	Фотограмметрический метод	0.1	-
273	-	-	544340.84	3264761.54	Фотограмметрический метод	0.1	-
272	-	-	544362.13	3264763.35	Фотограмметрический метод	0.1	-
н70У	-	-	544369.06	3264764.37	Фотограмметрический метод	0.1	-
н397У	-	-	544364.26	3264798.53	Фотограмметрический метод	0.1	-
н398У	-	-	544354.34	3264798.35	Фотограмметрический метод	0.1	-
н399У	-	-	544344.40	3264795.65	Фотограмметрический метод	0.1	-
н400У	-	-	544331.81	3264791.18	Фотограмметрический метод	0.1	-
н401У	-	-	544311.51	3264781.62	Фотограмметрический метод	0.1	-
н402У	-	-	544307.83	3264768.14	Фотограмметрический метод	0.1	-
275	-	-	544306.46	3264762.51	Фотограмметрический метод	0.1	-

2. Сведения о частях границ уточняемого земельного участка с кадастровым номером 47:05:0104005:62 :

Обозначение части границ		Горизонтальное проложение (S), м	Описание прохождения части границ	Сведения о согласовании местоположения границ (согласовано/спорное)
от т.	до т.			
1	2	3	4	5
275	274	4.19	-	Согласовано
274	273	30.22	-	Согласовано
273	272	21.37	-	Согласовано
272	н70У	7.00	-	Согласовано
н70У	н397У	34.50	-	Согласовано
н397У	н398У	9.92	-	Согласовано
н398У	н399У	10.30	-	Согласовано
н399У	н400У	13.36	-	Согласовано
н400У	н401У	22.44	-	Согласовано
н401У	н402У	13.97	-	Согласовано

2. Сведения о частях границ уточняемого земельного участка с кадастровым номером 47:05:0104005:62 :

Обозначение части границ		Горизонтальное проложение (S), м	Описание прохождения части границ	Сведения о согласовании местоположения границ (согласовано/спорное)
от т.	до т.			
1	2	3	4	5
н402У	275	5.79	-	Согласовано

3. Сведения о характеристиках уточняемого земельного участка с кадастровым номером 47:05:0104005:62 :

№ п/п	Наименование характеристики земельного участка	Значение характеристики
1	2	3
1.	Сведения об адресе земельного участка	-
1.1.	Сведения об ином месте нахождения земельного участка, не являющегося объектом адресации, в структурированном виде	Российская Федерация, Ленинградская область, район Подпорожский, город Подпорожье, микрорайон Самострой
1.2.	Дополнительные сведения о месте нахождения земельного участка	-
2.	Площадь земельного участка ± величина погрешности определения (вычисления) площади (Р ± ΔР), м2	1716 ± 14
3.	Формула, примененная для вычисления предельной погрешности определения площади земельного участка, с подставленными значениями и итоговые (вычисленные) значения (ΔР), м2	ΔР=3.5*Mt*√P=3.5*0,1*√1716=14
4.	Площадь земельного участка согласно сведениям Единого государственного реестра недвижимости (Ркад), м2	1560
5.	Оценка расхождения Р и Ркад (Р - Ркад), м2	156
6.	Предельные минимальный и максимальный размеры земельного участка (Рмин и Рмакс), м2	- -
7.	Вид (виды) разрешенного использования	для индивидуального жилищного строительства
7.1.	Дополнительные сведения об использовании земельного участка	-
8.	Кадастровый или иной государственный учетный номер (инвентарный) здания, сооружения, объекта незавершенного строительства, расположенного на земельном участке	47:05:0000000:1910
9.	Сведения о земельных участках (землях общего пользования, территории общего пользования), посредством которых обеспечивается доступ	Земли общего пользования
10.	Иные сведения	-

4. Пояснения к сведениям об уточняемом земельном участке с кадастровым номером 47:05:0104005:62 :

1.	-

Сведения об уточняемых земельных участках

1. Сведения о характерных точках границы уточняемого земельного участка с кадастровым номером 47:05:0105005:71 :

Система координат МСК-47, зона 3 **Зона № 3**

Обозначение характерных точек границ	Координаты, м				Метод определения координат	Формулы, примененные для расчета средней квадратической погрешности определения координат характерных точек границ (Mt), с подставленными в такие формулы значениями и итоговые (вычисленные) значения Mt, м	Описание закрепления точки
	содержатся в Едином государственном реестре недвижимости		определены в результате выполнения комплексных кадастровых работ				
	X	Y	X	Y			
1	2	3	4	5	6	7	8
н403У	-	-	544262.57	3264771.91	Фотограмметрический метод	0.1	-
н404У	-	-	544294.74	3264771.91	Фотограмметрический метод	0.1	-
н405У	-	-	544294.74	3264801.44	Фотограмметрический метод	0.1	-
н406У	-	-	544262.57	3264801.44	Фотограмметрический метод	0.1	-
н403У	-	-	544262.57	3264771.91	Фотограмметрический метод	0.1	-

2. Сведения о частях границ уточняемого земельного участка с кадастровым номером 47:05:0105005:71 :

Обозначение части границ		Горизонтальное проложение (S), м	Описание прохождения части границ	Сведения о согласовании местоположения границ (согласовано/спорное)
от т.	до т.			
1	2	3	4	5
н403У	н404У	32.17	-	Согласовано
н404У	н405У	29.53	-	Согласовано
н405У	н406У	32.17	-	Согласовано
н406У	н403У	29.53	-	Согласовано

3. Сведения о характеристиках уточняемого земельного участка с кадастровым номером 47:05:0105005:71 :

№ п/п	Наименование характеристики земельного участка	Значение характеристики
1	2	3
1.	Сведения об адресе земельного участка	-
1.1.	Сведения об ином месте нахождения земельного участка, не являющегося объектом адресации, в структурированном виде	Российская Федерация, Ленинградская область, район Подпорожский, город Подпорожье, улица Новгородская
1.2.	Дополнительные сведения о месте нахождения земельного участка	-
2.	Площадь земельного участка ± величина погрешности определения (вычисления) площади (Р ± ΔР), м2	950 ± 11
3.	Формула, примененная для вычисления предельной погрешности определения площади земельного участка, с подставленными значениями и итоговые (вычисленные) значения (ΔР), м2	$\Delta P=3.5*Mt*\sqrt{P}=3.5*0,1*\sqrt{950}=11$
4.	Площадь земельного участка согласно сведениям Единого государственного реестра недвижимости (Ркад), м2	950

3. Сведения о характеристиках уточняемого земельного участка с кадастровым номером 47:05:0105005:71 :

№ п/п	Наименование характеристики земельного участка	Значение характеристики
1	2	3
5.	Оценка расхождения Р и Ркад (Р - Ркад), м2	-
6.	Предельные минимальный и максимальный размеры земельного участка (Рмин и Рмакс), м2	- -
7.	Вид (виды) разрешенного использования	под жилую застройку - малоэтажную
7.1.	Дополнительные сведения об использовании земельного участка	-
8.	Кадастровый или иной государственный учетный номер (инвентарный) здания, сооружения, объекта незавершенного строительства, расположенного на земельном участке	-
9.	Сведения о земельных участках (землях общего пользования, территории общего пользования), посредством которых обеспечивается доступ	Земли общего пользования
10.	Иные сведения	-

4. Пояснения к сведениям об уточняемом земельном участке с кадастровым номером 47:05:0105005:71 :

1.	-

Сведения об уточняемых земельных участках

1. Сведения о характерных точках границы уточняемого земельного участка с кадастровым номером 47:05:0104004:71 :

Система координат МСК-47, зона 3 **Зона № 3**

Обозначение характерных точек границ	Координаты, м				Метод определения координат	Формулы, примененные для расчета средней квадратической погрешности определения координат характерных точек границ (Mt), с подставленными в такие формулы значениями и итоговые (вычисленные) значения Mt, м	Описание закрепления точки
	содержатся в Едином государственном реестре недвижимости		определены в результате выполнения комплексных кадастровых работ				
	X	Y	X	Y			
1	2	3	4	5	6	7	8
н65У	-	-	544531.17	3264846.87	Фотограмметрический метод	0.1	-
265	-	-	544545.96	3264820.52	Фотограмметрический метод	0.1	-
н407У	-	-	544556.62	3264832.59	Фотограмметрический метод	0.1	-
н408У	-	-	544560.42	3264838.93	Фотограмметрический метод	0.1	-
н409У	-	-	544558.02	3264841.46	Фотограмметрический метод	0.1	-
н410У	-	-	544571.82	3264850.64	Фотограмметрический метод	0.1	-
н411У	-	-	544565.01	3264865.28	Фотограмметрический метод	0.1	-
н65У	-	-	544531.17	3264846.87	Фотограмметрический метод	0.1	-

2. Сведения о частях границ уточняемого земельного участка с кадастровым номером 47:05:0104004:71 :

Обозначение части границ		Горизонтальное проложение (S), м	Описание прохождения части границ	Сведения о согласовании местоположения границ (согласовано/спорное)
от т.	до т.			
1	2	3	4	5
н65У	265	30.22	-	Согласовано
265	н407У	16.10	-	Согласовано
н407У	н408У	7.39	-	Согласовано
н408У	н409У	3.49	-	Согласовано
н409У	н410У	16.57	-	Согласовано
н410У	н411У	16.15	-	Согласовано
н411У	н65У	38.52	-	Согласовано

3. Сведения о характеристиках уточняемого земельного участка с кадастровым номером 47:05:0104004:71 :

№ п/п	Наименование характеристики земельного участка	Значение характеристики
1	2	3
1.	Сведения об адресе земельного участка	-
1.1.	Сведения об ином месте нахождения земельного участка, не являющегося объектом адресации, в структурированном виде	Российская Федерация, Ленинградская область, район Подпорожский, город Подпорожье, микрорайон Самострой

3. Сведения о характеристиках уточняемого земельного участка с кадастровым номером 47:05:0104004:71 :

№ п/п	Наименование характеристики земельного участка	Значение характеристики
1	2	3
1.2.	Дополнительные сведения о месте нахождения земельного участка	-
2.	Площадь земельного участка ± величина погрешности определения (вычисления) площади (Р ± ΔР), м2	836 ± 10
3.	Формула, примененная для вычисления предельной погрешности определения площади земельного участка, с подставленными значениями и итоговые (вычисленные) значения (ΔР), м2	ΔР=3.5*Mt*√P=3.5*0,1*√836=10
4.	Площадь земельного участка согласно сведениям Единого государственного реестра недвижимости (Ркад), м2	760
5.	Оценка расхождения Р и Ркад (Р - Ркад), м2	76
6.	Предельные минимальный и максимальный размеры земельного участка (Рмин и Рмакс), м2	- -
7.	Вид (виды) разрешенного использования	для индивидуального жилищного строительства
7.1.	Дополнительные сведения об использовании земельного участка	-
8.	Кадастровый или иной государственный учетный номер (инвентарный) здания, сооружения, объекта незавершенного строительства, расположенного на земельном участке	47:05:0000000:2063
9.	Сведения о земельных участках (землях общего пользования, территории общего пользования), посредством которых обеспечивается доступ	Земли общего пользования
10.	Иные сведения	-

4. Пояснения к сведениям об уточняемом земельном участке с кадастровым номером 47:05:0104004:71 :

1.	-

Сведения об уточняемых земельных участках

1. Сведения о характерных точках границы уточняемого земельного участка с кадастровым номером 47:05:0104004:3 :

Система координат МСК-47, зона 3 **Зона № 3**

Обозначение характерных точек границ	Координаты, м				Метод определения координат	Формулы, примененные для расчета средней квадратической погрешности определения координат характерных точек границ (Mt), с подставленными в такие формулы значениями и итоговые (вычисленные) значения Mt, м	Описание закрепления точки
	содержатся в Едином государственном реестре недвижимости		определены в результате выполнения комплексных кадастровых работ				
	X	Y	X	Y			
1	2	3	4	5	6	7	8
н412У	-	-	544597.24	3264819.33	Фотограмметрический метод	0.1	-
н413У	-	-	544650.61	3264829.18	Фотограмметрический метод	0.1	-
н414У	-	-	544658.05	3264832.63	Фотограмметрический метод	0.1	-
н415У	-	-	544654.97	3264837.81	Фотограмметрический метод	0.1	-
н416У	-	-	544649.54	3264847.90	Фотограмметрический метод	0.1	-
н417У	-	-	544643.52	3264861.38	Фотограмметрический метод	0.1	-
н418У	-	-	544638.40	3264859.13	Фотограмметрический метод	0.1	-
н419У	-	-	544636.57	3264864.47	Фотограмметрический метод	0.1	-
н420У	-	-	544632.61	3264873.08	Фотограмметрический метод	0.1	-
н421У	-	-	544630.55	3264873.08	Фотограмметрический метод	0.1	-
н422У	-	-	544626.34	3264882.75	Фотограмметрический метод	0.1	-
н423У	-	-	544614.55	3264880.48	Фотограмметрический метод	0.1	-
н424У	-	-	544589.53	3264866.79	Фотограмметрический метод	0.1	-
н425У	-	-	544586.90	3264863.65	Фотограмметрический метод	0.1	-
н426У	-	-	544585.66	3264860.29	Фотограмметрический метод	0.1	-
н427У	-	-	544592.36	3264835.35	Фотограмметрический метод	0.1	-
н428У	-	-	544595.76	3264836.26	Фотограмметрический метод	0.1	-
н429У	-	-	544597.13	3264825.67	Фотограмметрический метод	0.1	-
н412У	-	-	544597.24	3264819.33	Фотограмметрический метод	0.1	-

2. Сведения о частях границ уточняемого земельного участка с кадастровым номером 47:05:0104004:3 :

Обозначение части границ		Горизонтальное проложение (S), м	Описание прохождения части границ	Сведения о согласовании местоположения границ (согласовано/спорное)
от т.	до т.			
1	2	3	4	5
н412У	н413У	54.27	-	Согласовано
н413У	н414У	8.20	-	Согласовано

2. Сведения о частях границ уточняемого земельного участка с кадастровым номером 47:05:0104004:3 :

Обозначение части границ		Горизонтальное проложение (S), м	Описание прохождения части границ	Сведения о согласовании местоположения границ (согласовано/спорное)
от т.	до т.			
1	2	3	4	5
н414У	н415У	6.03	-	Согласовано
н415У	н416У	11.46	-	Согласовано
н416У	н417У	14.76	-	Согласовано
н417У	н418У	5.59	-	Согласовано
н418У	н419У	5.64	-	Согласовано
н419У	н420У	9.48	-	Согласовано
н420У	н421У	2.06	-	Согласовано
н421У	н422У	10.55	-	Согласовано
н422У	н423У	12.01	-	Согласовано
н423У	н424У	28.52	-	Согласовано
н424У	н425У	4.10	-	Согласовано
н425У	н426У	3.58	-	Согласовано
н426У	н427У	25.82	-	Согласовано
н427У	н428У	3.52	-	Согласовано
н428У	н429У	10.68	-	Согласовано
н429У	н412У	6.34	-	Согласовано

3. Сведения о характеристиках уточняемого земельного участка с кадастровым номером 47:05:0104004:3 :

№ п/п	Наименование характеристики земельного участка	Значение характеристики
1	2	3
1.	Сведения об адресе земельного участка	Российская Федерация, 187782, Ленинградская область, м.р-н Подпорожский, г.п Подпорожское, город Подпорожье, улица Самострой, з/у 33 30d7bfa2-a6d6-4147-9202-62fd22b0a38b
1.1.	Сведения об ином месте нахождения земельного участка, не являющегося объектом адресации, в структурированном виде	-
1.2.	Дополнительные сведения о месте нахождения земельного участка	-
2.	Площадь земельного участка ± величина погрешности определения (вычисления) площади (Р ± ΔР), м2	2884 ± 19
3.	Формула, примененная для вычисления предельной погрешности определения площади земельного участка, с подставленными значениями и итоговые (вычисленные) значения (ΔР), м2	ΔР=3.5*Mt*√P=3.5*0,1*√2884=19
4.	Площадь земельного участка согласно сведениям Единого государственного реестра недвижимости (Ркад), м2	2884
5.	Оценка расхождения Р и Ркад (Р - Ркад), м2	-
6.	Предельные минимальный и максимальный размеры земельного участка (Рмин и Рмакс), м2	- -
7.	Вид (виды) разрешенного использования	под жилую застройку - индивидуальную
7.1.	Дополнительные сведения об использовании земельного участка	-

3. Сведения о характеристиках уточняемого земельного участка с кадастровым номером 47:05:0104004:3 :

№ п/п	Наименование характеристики земельного участка	Значение характеристики
1	2	3
8.	Кадастровый или иной государственный учетный номер (инвентарный) здания, сооружения, объекта незавершенного строительства, расположенного на земельном участке	47:05:0000000:1911
9.	Сведения о земельных участках (землях общего пользования, территории общего пользования), посредством которых обеспечивается доступ	Земли общего пользования
10.	Иные сведения	-

4. Пояснения к сведениям об уточняемом земельном участке с кадастровым номером 47:05:0104004:3 :

1.	-

Сведения об уточняемых земельных участках

1. Сведения о характерных точках границы уточняемого земельного участка с кадастровым номером 47:05:0104004:39 :

Система координат МСК-47, зона 3 **Зона № 3**

Обозначение характерных точек границ	Координаты, м				Метод определения координат	Формулы, примененные для расчета средней квадратической погрешности определения координат характерных точек границ (Mt), с подставленными в такие формулы значениями и итоговые (вычисленные) значения Mt, м	Описание закрепления точки
	содержатся в Едином государственном реестре недвижимости		определены в результате выполнения комплексных кадастровых работ				
	X	Y	X	Y			
1	2	3	4	5	6	7	8
н430У	-	-	544604.49	3264805.85	Фотограмметрический метод	0.1	-
н431У	-	-	544606.72	3264800.79	Фотограмметрический метод	0.1	-
н432У	-	-	544607.20	3264789.88	Фотограмметрический метод	0.1	-
н433У	-	-	544614.71	3264769.27	Фотограмметрический метод	0.1	-
н434У	-	-	544630.36	3264779.80	Фотограмметрический метод	0.1	-
н435У	-	-	544642.04	3264799.17	Фотограмметрический метод	0.1	-
н436У	-	-	544646.15	3264813.11	Фотограмметрический метод	0.1	-
н437У	-	-	544642.27	3264821.03	Фотограмметрический метод	0.1	-
н438У	-	-	544615.62	3264809.35	Фотограмметрический метод	0.1	-
н430У	-	-	544604.49	3264805.85	Фотограмметрический метод	0.1	-

2. Сведения о частях границ уточняемого земельного участка с кадастровым номером 47:05:0104004:39 :

Обозначение части границ		Горизонтальное проложение (S), м	Описание прохождения части границ	Сведения о согласовании местоположения границ (согласовано/спорное)
от т.	до т.			
1	2	3	4	5
н430У	н431У	5.53	-	Согласовано
н431У	н432У	10.92	-	Согласовано
н432У	н433У	21.94	-	Согласовано
н433У	н434У	18.86	-	Согласовано
н434У	н435У	22.62	-	Согласовано
н435У	н436У	14.53	-	Согласовано
н436У	н437У	8.82	-	Согласовано
н437У	н438У	29.10	-	Согласовано
н438У	н430У	11.67	-	Согласовано

3. Сведения о характеристиках уточняемого земельного участка с кадастровым номером 47:05:0104004:39 :

№ п/п	Наименование характеристики земельного участка	Значение характеристики
1	2	3
1.	Сведения об адресе земельного участка	Российская Федерация, 187782, Ленинградская область, м.р-н Подпорожский, г.п Подпорожское, город Подпорожье, улица Самострой, з/у 31 11fe0c4b-c0a3-479d-9bb9-109582fbcb61
1.1.	Сведения об ином месте нахождения земельного участка, не являющегося объектом адресации, в структурированном виде	-
1.2.	Дополнительные сведения о месте нахождения земельного участка	-
2.	Площадь земельного участка ± величина погрешности определения (вычисления) площади (Р ± ΔР), м2	1200 ± 12
3.	Формула, примененная для вычисления предельной погрешности определения площади земельного участка, с подставленными значениями и итоговые (вычисленные) значения (ΔР), м2	ΔР=3.5*Mt*√P=3.5*0,1*√1200=12
4.	Площадь земельного участка согласно сведениям Единого государственного реестра недвижимости (Ркад), м2	1200
5.	Оценка расхождения Р и Ркад (Р - Ркад), м2	-
6.	Предельные минимальный и максимальный размеры земельного участка (Рмин и Рмакс), м2	- -
7.	Вид (виды) разрешенного использования	для индивидуального жилищного строительства
7.1.	Дополнительные сведения об использовании земельного участка	-
8.	Кадастровый или иной государственный учетный номер (инвентарный) здания, сооружения, объекта незавершенного строительства, расположенного на земельном участке	-
9.	Сведения о земельных участках (землях общего пользования, территории общего пользования), посредством которых обеспечивается доступ	Земли общего пользования
10.	Иные сведения	-

4. Пояснения к сведениям об уточняемом земельном участке с кадастровым номером 47:05:0104004:39 :

1.	-

Сведения об уточняемых земельных участках

1. Сведения о характерных точках границы уточняемого земельного участка с кадастровым номером 47:05:0104004:102 :

Система координат МСК-47, зона 3 **Зона № 3**

Обозначение характерных точек границ	Координаты, м				Метод определения координат	Формулы, примененные для расчета средней квадратической погрешности определения координат характерных точек границ (Mt), с подставленными в такие формулы значениями и итоговые (вычисленные) значения Mt, м	Описание закрепления точки
	содержатся в Едином государственном реестре недвижимости		определены в результате выполнения комплексных кадастровых работ				
	X	Y	X	Y			
1	2	3	4	5	6	7	8
н207У	-	-	544634.86	3264562.48	Фотограмметрический метод	0.1	-
н206У	-	-	544677.08	3264563.10	Фотограмметрический метод	0.1	-
н439У	-	-	544677.08	3264580.08	Фотограмметрический метод	0.1	-
н440У	-	-	544634.58	3264579.22	Фотограмметрический метод	0.1	-
н207У	-	-	544634.86	3264562.48	Фотограмметрический метод	0.1	-

2. Сведения о частях границ уточняемого земельного участка с кадастровым номером 47:05:0104004:102 :

Обозначение части границ		Горизонтальное проложение (S), м	Описание прохождения части границ	Сведения о согласовании местоположения границ (согласовано/спорное)
от т.	до т.			
1	2	3	4	5
н207У	н206У	42.22	-	Согласовано
н206У	н439У	16.98	-	Согласовано
н439У	н440У	42.51	-	Согласовано
н440У	н207У	16.74	-	Согласовано

3. Сведения о характеристиках уточняемого земельного участка с кадастровым номером 47:05:0104004:102 :

№ п/п	Наименование характеристики земельного участка	Значение характеристики
1	2	3
1.	Сведения об адресе земельного участка	-
1.1.	Сведения об ином месте нахождения земельного участка, не являющегося объектом адресации, в структурированном виде	Российская Федерация, Ленинградская область, район Подпорожский, город Подпорожье, улица Заречная
1.2.	Дополнительные сведения о месте нахождения земельного участка	-
2.	Площадь земельного участка ± величина погрешности определения (вычисления) площади (Р ± ΔР), м2	714 ± 9
3.	Формула, примененная для вычисления предельной погрешности определения площади земельного участка, с подставленными значениями и итоговые (вычисленные) значения (ΔР), м2	ΔР=3.5*Mt*√P=3.5*0,1*√714=9
4.	Площадь земельного участка согласно сведениям Единого государственного реестра недвижимости (Ркад), м2	650

3. Сведения о характеристиках уточняемого земельного участка с кадастровым номером 47:05:0104004:102 :

№ п/п	Наименование характеристики земельного участка	Значение характеристики
1	2	3
5.	Оценка расхождения Р и Ркад (Р - Ркад), м2	64
6.	Предельные минимальный и максимальный размеры земельного участка (Рмин и Рмакс), м2	- -
7.	Вид (виды) разрешенного использования	для индивидуального жилищного строительства
7.1.	Дополнительные сведения об использовании земельного участка	-
8.	Кадастровый или иной государственный учетный номер (инвентарный) здания, сооружения, объекта незавершенного строительства, расположенного на земельном участке	47:05:0104004:401
9.	Сведения о земельных участках (землях общего пользования, территории общего пользования), посредством которых обеспечивается доступ	Земли общего пользования
10.	Иные сведения	-

4. Пояснения к сведениям об уточняемом земельном участке с кадастровым номером 47:05:0104004:102 :

1.	-

Сведения об уточняемых земельных участках

1. Сведения о характерных точках границы уточняемого земельного участка с кадастровым номером 47:05:0104004:98 :

Система координат МСК-47, зона 3 **Зона № 3**

Обозначение характерных точек границ	Координаты, м				Метод определения координат	Формулы, примененные для расчета средней квадратической погрешности определения координат характерных точек границ (Mt), с подставленными в такие формулы значениями и итоговые (вычисленные) значения Mt, м	Описание закрепления точки
	содержатся в Едином государственном реестре недвижимости		определены в результате выполнения комплексных кадастровых работ				
	X	Y	X	Y			
1	2	3	4	5	6	7	8
н175У	-	-	544714.90	3264070.65	Фотограмметрический метод	0.1	-
н441У	-	-	544714.79	3264072.90	Фотограмметрический метод	0.1	-
н442У	-	-	544714.50	3264079.11	Фотограмметрический метод	0.1	-
н443У	-	-	544700.60	3264079.14	Фотограмметрический метод	0.1	-
н444У	-	-	544700.21	3264088.03	Фотограмметрический метод	0.1	-
н445У	-	-	544692.81	3264088.03	Фотограмметрический метод	0.1	-
н446У	-	-	544693.10	3264080.93	Фотограмметрический метод	0.1	-
н447У	-	-	544681.03	3264080.46	Фотограмметрический метод	0.1	-
н448У	-	-	544681.13	3264078.03	Фотограмметрический метод	0.1	-
н177У	-	-	544681.66	3264068.75	Фотограмметрический метод	0.1	-
н176У	-	-	544698.28	3264069.70	Фотограмметрический метод	0.1	-
н175У	-	-	544714.90	3264070.65	Фотограмметрический метод	0.1	-

2. Сведения о частях границ уточняемого земельного участка с кадастровым номером 47:05:0104004:98 :

Обозначение части границ		Горизонтальное проложение (S), м	Описание прохождения части границ	Сведения о согласовании местоположения границ (согласовано/спорное)
от т.	до т.			
1	2	3	4	5
н175У	н441У	2.25	-	Согласовано
н441У	н442У	6.22	-	Согласовано
н442У	н443У	13.90	-	Согласовано
н443У	н444У	8.90	-	Согласовано
н444У	н445У	7.40	-	Согласовано
н445У	н446У	7.11	-	Согласовано
н446У	н447У	12.08	-	Согласовано
н447У	н448У	2.43	-	Согласовано
н448У	н177У	9.30	-	Согласовано
н177У	н176У	16.65	-	Согласовано

2. Сведения о частях границ уточняемого земельного участка с кадастровым номером 47:05:0104004:98 :

Обозначение части границ		Горизонтальное проложение (S), м	Описание прохождения части границ	Сведения о согласовании местоположения границ (согласовано/спорное)
от т.	до т.			
1	2	3	4	5
н176У	н175У	16.65	-	Согласовано

3. Сведения о характеристиках уточняемого земельного участка с кадастровым номером 47:05:0104004:98 :

№ п/п	Наименование характеристики земельного участка	Значение характеристики
1	2	3
1.	Сведения об адресе земельного участка	-
1.1.	Сведения об ином месте нахождения земельного участка, не являющегося объектом адресации, в структурированном виде	Российская Федерация, Ленинградская область, район Подпорожский, город Подпорожье, улица Заречная
1.2.	Дополнительные сведения о месте нахождения земельного участка	-
2.	Площадь земельного участка ± величина погрешности определения (вычисления) площади (Р ± ΔР), м2	400 ± 7
3.	Формула, примененная для вычисления предельной погрешности определения площади земельного участка, с подставленными значениями и итоговые (вычисленные) значения (ΔР), м2	ΔР=3.5*Mt*√P=3.5*0,1*√400=7
4.	Площадь земельного участка согласно сведениям Единого государственного реестра недвижимости (Ркад), м2	400
5.	Оценка расхождения Р и Ркад (Р - Ркад), м2	-
6.	Предельные минимальный и максимальный размеры земельного участка (Рмин и Рмакс), м2	- -
7.	Вид (виды) разрешенного использования	для индивидуального жилищного строительства
7.1.	Дополнительные сведения об использовании земельного участка	-
8.	Кадастровый или иной государственный учетный номер (инвентарный) здания, сооружения, объекта незавершенного строительства, расположенного на земельном участке	47:05:0104004:354
9.	Сведения о земельных участках (землях общего пользования, территории общего пользования), посредством которых обеспечивается доступ	Земли общего пользования
10.	Иные сведения	-

4. Пояснения к сведениям об уточняемом земельном участке с кадастровым номером 47:05:0104004:98 :

1.	-

Сведения об уточняемых земельных участках

1. Сведения о характерных точках границы уточняемого земельного участка с кадастровым номером 47:05:0104004:249 :

Система координат **Зона № -**

Обозначение характерных точек границ	Координаты, м				Метод определения координат	Формулы, примененные для расчета средней квадратической погрешности определения координат характерных точек границ (Mt), с подставленными в такие формулы значениями и итоговые (вычисленные) значения Mt, м	Описание закрепления точки
	содержатся в Едином государственном реестре недвижимости		определены в результате выполнения комплексных кадастровых работ				
	X	Y	X	Y			
1	2	3	4	5	6	7	8
-	-	-	-	-	-	-	-

2. Сведения о частях границ уточняемого земельного участка с кадастровым номером 47:05:0104004:249 :

Обозначение части границ		Горизонтальное проложение (S), м	Описание прохождения части границ	Сведения о согласовании местоположения границ (согласовано/спорное)
от т.	до т.			
1	2	3	4	5
-	-	-	-	-

3. Сведения о характеристиках уточняемого земельного участка с кадастровым номером 47:05:0104004:249 :

№ п/п	Наименование характеристики земельного участка	Значение характеристики
1	2	3
1.	Сведения об адресе земельного участка	-
1.1.	Сведения об ином месте нахождения земельного участка, не являющегося объектом адресации, в структурированном виде	Российская Федерация, Ленинградская область, район Подпорожский, город Подпорожье, микрорайон Самострой
1.2.	Дополнительные сведения о месте нахождения земельного участка	-
2.	Площадь земельного участка ± величина погрешности определения (вычисления) площади (Р ± ΔР), м2	110 ± 4
3.	Формула, примененная для вычисления предельной погрешности определения площади земельного участка, с подставленными значениями и итоговые (вычисленные) значения (ΔР), м2	ΔР=3.5*Mt*√P=3.5*0,1*√110=4
4.	Площадь земельного участка согласно сведениям Единого государственного реестра недвижимости (Ркад), м2	170
5.	Оценка расхождения Р и Ркад (Р - Ркад), м2	60
6.	Предельные минимальный и максимальный размеры земельного участка (Рмин и Рмакс), м2	- -
7.	Вид (виды) разрешенного использования	-
7.1.	Дополнительные сведения об использовании земельного участка	-
8.	Кадастровый или иной государственный учетный номер (инвентарный) здания, сооружения, объекта незавершенного строительства, расположенного на земельном участке	-

3. Сведения о характеристиках уточняемого земельного участка с кадастровым номером 47:05:0104004:249 :

№ п/п	Наименование характеристики земельного участка	Значение характеристики
1	**2**	**3**
9.	Сведения о земельных участках (землях общего пользования, территории общего пользования), посредством которых обеспечивается доступ	Земли общего пользования
10.	Иные сведения	-

4. Пояснения к сведениям об уточняемом земельном участке с кадастровым номером 47:05:0104004:249 :

1.	-

Сведения об уточняемых земельных участках

1. Сведения о характерных точках границы уточняемого земельного участка с кадастровым номером 47:05:0104004:250 :

Система координат МСК-47, зона 3 **Зона № 3**

Обозначение характерных точек границ	Координаты, м				Метод определения координат	Формулы, примененные для расчета средней квадратической погрешности определения координат характерных точек границ (Mt), с подставленными в такие формулы значениями и итоговые (вычисленные) значения Mt, м	Описание закрепления точки
	содержатся в Едином государственном реестре недвижимости		определены в результате выполнения комплексных кадастровых работ				
	X	Y	X	Y			
1	2	3	4	5	6	7	8
н449У	-	-	544303.74	3264727.39	Фотограмметрический метод	0.1	-
н450У	-	-	544305.98	3264727.40	Фотограмметрический метод	0.1	-
н451У	-	-	544305.95	3264729.63	Фотограмметрический метод	0.1	-
н452У	-	-	544303.74	3264729.65	Фотограмметрический метод	0.1	-
н449У	-	-	544303.74	3264727.39	Фотограмметрический метод	0.1	-

2. Сведения о частях границ уточняемого земельного участка с кадастровым номером 47:05:0104004:250 :

Обозначение части границ		Горизонтальное проложение (S), м	Описание прохождения части границ	Сведения о согласовании местоположения границ (согласовано/спорное)
от т.	до т.			
1	2	3	4	5
н449У	н450У	2.24	-	Согласовано
н450У	н451У	2.23	-	Согласовано
н451У	н452У	2.21	-	Согласовано
н452У	н449У	2.26	-	Согласовано

3. Сведения о характеристиках уточняемого земельного участка с кадастровым номером 47:05:0104004:250 :

№ п/п	Наименование характеристики земельного участка	Значение характеристики
1	2	3
1.	Сведения об адресе земельного участка	-
1.1.	Сведения об ином месте нахождения земельного участка, не являющегося объектом адресации, в структурированном виде	-
1.2.	Дополнительные сведения о месте нахождения земельного участка	-
2.	Площадь земельного участка ± величина погрешности определения (вычисления) площади (P ± ΔP), м2	5 ± 0.78
3.	Формула, примененная для вычисления предельной погрешности определения площади земельного участка, с подставленными значениями и итоговые (вычисленные) значения (ΔP), м2	$\Delta P=3.5*Mt*\sqrt{P}=3.5*0,1*\sqrt{5.00}=0.78$
4.	Площадь земельного участка согласно сведениям Единого государственного реестра недвижимости (Ркад), м2	-

3. Сведения о характеристиках уточняемого земельного участка с кадастровым номером 47:05:0104004:250 :

№ п/п	Наименование характеристики земельного участка	Значение характеристики
1	2	3
5.	Оценка расхождения Р и Ркад (Р - Ркад), м2	-
6.	Предельные минимальный и максимальный размеры земельного участка (Рмин и Рмакс), м2	- -
7.	Вид (виды) разрешенного использования	-
7.1.	Дополнительные сведения об использовании земельного участка	-
8.	Кадастровый или иной государственный учетный номер (инвентарный) здания, сооружения, объекта незавершенного строительства, расположенного на земельном участке	-
9.	Сведения о земельных участках (землях общего пользования, территории общего пользования), посредством которых обеспечивается доступ	Земли общего пользования
10.	Иные сведения	-

4. Пояснения к сведениям об уточняемом земельном участке с кадастровым номером 47:05:0104004:250 :

1.	-

Сведения об уточняемых земельных участках

1. Сведения о характерных точках границы уточняемого земельного участка с кадастровым номером 47:05:0104004:251 :

Система координат МСК-47, зона 3 **Зона № 3**

Обозначение характерных точек границ	Координаты, м				Метод определения координат	Формулы, примененные для расчета средней квадратической погрешности определения координат характерных точек границ (Mt), с подставленными в такие формулы значениями и итоговые (вычисленные) значения Mt, м	Описание закрепления точки
	содержатся в Едином государственном реестре недвижимости		определены в результате выполнения комплексных кадастровых работ				
	X	Y	X	Y			
1	2	3	4	5	6	7	8
н453У	-	-	544304.63	3264689.72	Фотограмметрический метод	0.1	-
371	-	-	544306.85	3264689.72	Фотограмметрический метод	0.1	-
н97У	-	-	544306.84	3264691.96	Фотограмметрический метод	0.1	-
н96У	-	-	544306.01	3264691.97	Фотограмметрический метод	0.1	-
н454У	-	-	544304.62	3264691.98	Фотограмметрический метод	0.1	-
н453У	-	-	544304.63	3264689.72	Фотограмметрический метод	0.1	-

2. Сведения о частях границ уточняемого земельного участка с кадастровым номером 47:05:0104004:251 :

Обозначение части границ		Горизонтальное проложение (S), м	Описание прохождения части границ	Сведения о согласовании местоположения границ (согласовано/спорное)
от т.	до т.			
1	2	3	4	5
н453У	371	2.22	-	Согласовано
371	н97У	2.24	-	Согласовано
н97У	н96У	0.83	-	Согласовано
н96У	н454У	1.39	-	Согласовано
н454У	н453У	2.26	-	Согласовано

3. Сведения о характеристиках уточняемого земельного участка с кадастровым номером 47:05:0104004:251 :

№ п/п	Наименование характеристики земельного участка	Значение характеристики
1	2	3
1.	Сведения об адресе земельного участка	-
1.1.	Сведения об ином месте нахождения земельного участка, не являющегося объектом адресации, в структурированном виде	-
1.2.	Дополнительные сведения о месте нахождения земельного участка	-
2.	Площадь земельного участка ± величина погрешности определения (вычисления) площади (P ± ΔP), м2	5 ± 0.78

3. Сведения о характеристиках уточняемого земельного участка с кадастровым номером 47:05:0104004:251 :

№ п/п	Наименование характеристики земельного участка	Значение характеристики
1	2	3
3.	Формула, примененная для вычисления предельной погрешности определения площади земельного участка, с подставленными значениями и итоговые (вычисленные) значения (ΔР), м2	ΔР=3.5*Mt*√P=3.5*0,1*√5.00=0.78
4.	Площадь земельного участка согласно сведениям Единого государственного реестра недвижимости (Ркад), м2	-
5.	Оценка расхождения Р и Ркад (Р - Ркад), м2	-
6.	Предельные минимальный и максимальный размеры земельного участка (Рмин и Рмакс), м2	- -
7.	Вид (виды) разрешенного использования	-
7.1.	Дополнительные сведения об использовании земельного участка	-
8.	Кадастровый или иной государственный учетный номер (инвентарный) здания, сооружения, объекта незавершенного строительства, расположенного на земельном участке	-
9.	Сведения о земельных участках (землях общего пользования, территории общего пользования), посредством которых обеспечивается доступ	Земли общего пользования
10.	Иные сведения	-

4. Пояснения к сведениям об уточняемом земельном участке с кадастровым номером 47:05:0104004:251 :

1.	-

Сведения об уточняемых земельных участках

1. Сведения о характерных точках границы уточняемого земельного участка с кадастровым номером 47:05:0104004:252 :

Система координат МСК-47, зона 3 **Зона № 3**

Обозначение характерных точек границ	Координаты, м				Метод определения координат	Формулы, примененные для расчета средней квадратической погрешности определения координат характерных точек границ (Mt), с подставленными в такие формулы значениями и итоговые (вычисленные) значения Mt, м	Описание закрепления точки
	содержатся в Едином государственном реестре недвижимости		определены в результате выполнения комплексных кадастровых работ				
	X	Y	X	Y			
1	2	3	4	5	6	7	8
н98У	-	-	544351.42	3264691.25	Фотограмметрический метод	0.1	-
н99У	-	-	544353.64	3264691.25	Фотограмметрический метод	0.1	-
н100У	-	-	544353.64	3264693.49	Фотограмметрический метод	0.1	-
н101У	-	-	544351.42	3264693.51	Фотограмметрический метод	0.1	-
н98У	-	-	544351.42	3264691.25	Фотограмметрический метод	0.1	-

2. Сведения о частях границ уточняемого земельного участка с кадастровым номером 47:05:0104004:252 :

Обозначение части границ		Горизонтальное проложение (S), м	Описание прохождения части границ	Сведения о согласовании местоположения границ (согласовано/спорное)
от т.	до т.			
1	2	3	4	5
н98У	н99У	2.22	-	Согласовано
н99У	н100У	2.24	-	Согласовано
н100У	н101У	2.22	-	Согласовано
н101У	н98У	2.26	-	Согласовано

3. Сведения о характеристиках уточняемого земельного участка с кадастровым номером 47:05:0104004:252 :

№ п/п	Наименование характеристики земельного участка	Значение характеристики
1	2	3
1.	Сведения об адресе земельного участка	-
1.1.	Сведения об ином месте нахождения земельного участка, не являющегося объектом адресации, в структурированном виде	-
1.2.	Дополнительные сведения о месте нахождения земельного участка	-
2.	Площадь земельного участка ± величина погрешности определения (вычисления) площади (P ± ΔP), м2	5 ± 0.78
3.	Формула, примененная для вычисления предельной погрешности определения площади земельного участка, с подставленными значениями и итоговые (вычисленные) значения (ΔP), м2	$\Delta P=3.5*Mt*\sqrt{P}=3.5*0,1*\sqrt{5.00}=0.78$
4.	Площадь земельного участка согласно сведениям Единого государственного реестра недвижимости (Ркад), м2	-

3. Сведения о характеристиках уточняемого земельного участка с кадастровым номером 47:05:0104004:252 :

№ п/п	Наименование характеристики земельного участка	Значение характеристики
1	2	3
5.	Оценка расхождения Р и Ркад (Р - Ркад), м2	-
6.	Предельные минимальный и максимальный размеры земельного участка (Рмин и Рмакс), м2	- -
7.	Вид (виды) разрешенного использования	-
7.1.	Дополнительные сведения об использовании земельного участка	-
8.	Кадастровый или иной государственный учетный номер (инвентарный) здания, сооружения, объекта незавершенного строительства, расположенного на земельном участке	-
9.	Сведения о земельных участках (землях общего пользования, территории общего пользования), посредством которых обеспечивается доступ	Земли общего пользования
10.	Иные сведения	-

4. Пояснения к сведениям об уточняемом земельном участке с кадастровым номером 47:05:0104004:252 :

1.	-

Сведения об уточняемых земельных участках

1. Сведения о характерных точках границы уточняемого земельного участка с кадастровым номером 47:05:0104004:253 :

Система координат МСК-47, зона 3 **Зона № 3**

Обозначение характерных точек границ	Координаты, м				Метод определения координат	Формулы, примененные для расчета средней квадратической погрешности определения координат характерных точек границ (Mt), с подставленными в такие формулы значениями и итоговые (вычисленные) значения Mt, м	Описание закрепления точки
	содержатся в Едином государственном реестре недвижимости		определены в результате выполнения комплексных кадастровых работ				
	X	Y	X	Y			
1	2	3	4	5	6	7	8
н21У	-	-	544416.00	3264693.67	Фотограмметрический метод	0.1	-
н22У	-	-	544418.22	3264693.67	Фотограмметрический метод	0.1	-
н23У	-	-	544418.22	3264695.91	Фотограмметрический метод	0.1	-
н24У	-	-	544416.00	3264695.93	Фотограмметрический метод	0.1	-
н21У	-	-	544416.00	3264693.67	Фотограмметрический метод	0.1	-

2. Сведения о частях границ уточняемого земельного участка с кадастровым номером 47:05:0104004:253 :

Обозначение части границ		Горизонтальное проложение (S), м	Описание прохождения части границ	Сведения о согласовании местоположения границ (согласовано/спорное)
от т.	до т.			
1	2	3	4	5
н21У	н22У	2.22	-	Согласовано
н22У	н23У	2.24	-	Согласовано
н23У	н24У	2.22	-	Согласовано
н24У	н21У	2.26	-	Согласовано

3. Сведения о характеристиках уточняемого земельного участка с кадастровым номером 47:05:0104004:253 :

№ п/п	Наименование характеристики земельного участка	Значение характеристики
1	2	3
1.	Сведения об адресе земельного участка	-
1.1.	Сведения об ином месте нахождения земельного участка, не являющегося объектом адресации, в структурированном виде	-
1.2.	Дополнительные сведения о месте нахождения земельного участка	-
2.	Площадь земельного участка ± величина погрешности определения (вычисления) площади (Р ± ΔР), м2	5 ± 0.78
3.	Формула, примененная для вычисления предельной погрешности определения площади земельного участка, с подставленными значениями и итоговые (вычисленные) значения (ΔР), м2	$\Delta P=3.5*Mt*\sqrt{P}=3.5*0,1*\sqrt{5.00}=0.78$
4.	Площадь земельного участка согласно сведениям Единого государственного реестра недвижимости (Ркад), м2	-

3. Сведения о характеристиках уточняемого земельного участка с кадастровым номером 47:05:0104004:253 :

№ п/п	Наименование характеристики земельного участка	Значение характеристики
1	2	3
5.	Оценка расхождения Р и Ркад (Р - Ркад), м2	-
6.	Предельные минимальный и максимальный размеры земельного участка (Рмин и Рмакс), м2	- -
7.	Вид (виды) разрешенного использования	-
7.1.	Дополнительные сведения об использовании земельного участка	-
8.	Кадастровый или иной государственный учетный номер (инвентарный) здания, сооружения, объекта незавершенного строительства, расположенного на земельном участке	-
9.	Сведения о земельных участках (землях общего пользования, территории общего пользования), посредством которых обеспечивается доступ	Земли общего пользования
10.	Иные сведения	-

4. Пояснения к сведениям об уточняемом земельном участке с кадастровым номером 47:05:0104004:253 :

1.	-

Сведения об уточняемых земельных участках

1. Сведения о характерных точках границы уточняемого земельного участка с кадастровым номером 47:05:0104004:254 :

Система координат МСК-47, зона 3 **Зона № 3**

Обозначение характерных точек границ	Координаты, м				Метод определения координат	Формулы, примененные для расчета средней квадратической погрешности определения координат характерных точек границ (Mt), с подставленными в такие формулы значениями и итоговые (вычисленные) значения Mt, м	Описание закрепления точки
	содержатся в Едином государственном реестре недвижимости		определены в результате выполнения комплексных кадастровых работ				
	X	Y	X	Y			
1	2	3	4	5	6	7	8
н455У	-	-	544421.45	3264731.60	Фотограмметрический метод	0.1	-
н456У	-	-	544423.66	3264731.75	Фотограмметрический метод	0.1	-
н457У	-	-	544423.52	3264733.99	Фотограмметрический метод	0.1	-
н458У	-	-	544421.30	3264733.86	Фотограмметрический метод	0.1	-
н455У	-	-	544421.45	3264731.60	Фотограмметрический метод	0.1	-

2. Сведения о частях границ уточняемого земельного участка с кадастровым номером 47:05:0104004:254 :

Обозначение части границ		Горизонтальное проложение (S), м	Описание прохождения части границ	Сведения о согласовании местоположения границ (согласовано/спорное)
от т.	до т.			
1	2	3	4	5
н455У	н456У	2.22	-	Согласовано
н456У	н457У	2.24	-	Согласовано
н457У	н458У	2.22	-	Согласовано
н458У	н455У	2.26	-	Согласовано

3. Сведения о характеристиках уточняемого земельного участка с кадастровым номером 47:05:0104004:254 :

№ п/п	Наименование характеристики земельного участка	Значение характеристики
1	2	3
1.	Сведения об адресе земельного участка	-
1.1.	Сведения об ином месте нахождения земельного участка, не являющегося объектом адресации, в структурированном виде	-
1.2.	Дополнительные сведения о месте нахождения земельного участка	-
2.	Площадь земельного участка ± величина погрешности определения (вычисления) площади (P ± ΔP), м2	5 ± 0.78
3.	Формула, примененная для вычисления предельной погрешности определения площади земельного участка, с подставленными значениями и итоговые (вычисленные) значения (ΔP), м2	$\Delta P=3.5*Mt*\sqrt{P}=3.5*0,1*\sqrt{5.00}=0.78$
4.	Площадь земельного участка согласно сведениям Единого государственного реестра недвижимости (Ркад), м2	-

3. Сведения о характеристиках уточняемого земельного участка с кадастровым номером 47:05:0104004:254 :

№ п/п	Наименование характеристики земельного участка	Значение характеристики
1	2	3
5.	Оценка расхождения Р и Ркад (Р - Ркад), м2	-
6.	Предельные минимальный и максимальный размеры земельного участка (Рмин и Рмакс), м2	- -
7.	Вид (виды) разрешенного использования	-
7.1.	Дополнительные сведения об использовании земельного участка	-
8.	Кадастровый или иной государственный учетный номер (инвентарный) здания, сооружения, объекта незавершенного строительства, расположенного на земельном участке	-
9.	Сведения о земельных участках (землях общего пользования, территории общего пользования), посредством которых обеспечивается доступ	Земли общего пользования
10.	Иные сведения	-

4. Пояснения к сведениям об уточняемом земельном участке с кадастровым номером 47:05:0104004:254 :

1.	-

Сведения об уточняемых земельных участках

1. Сведения о характерных точках границы уточняемого земельного участка с кадастровым номером 47:05:0104004:255 :

Система координат МСК-47, зона 3 **Зона № 3**

Обозначение характерных точек границ	Координаты, м				Метод определения координат	Формулы, примененные для расчета средней квадратической погрешности определения координат характерных точек границ (Mt), с подставленными в такие формулы значениями и итоговые (вычисленные) значения Mt, м	Описание закрепления точки
	содержатся в Едином государственном реестре недвижимости		определены в результате выполнения комплексных кадастровых работ				
	X	Y	X	Y			
1	2	3	4	5	6	7	8
382	-	-	544461.25	3264737.10	Фотограмметрический метод	0.1	-
379	-	-	544463.45	3264737.31	Фотограмметрический метод	0.1	-
380	-	-	544463.25	3264739.55	Фотограмметрический метод	0.1	-
381	-	-	544461.04	3264739.36	Фотограмметрический метод	0.1	-
382	-	-	544461.25	3264737.10	Фотограмметрический метод	0.1	-

2. Сведения о частях границ уточняемого земельного участка с кадастровым номером 47:05:0104004:255 :

Обозначение части границ		Горизонтальное проложение (S), м	Описание прохождения части границ	Сведения о согласовании местоположения границ (согласовано/спорное)
от т.	до т.			
1	2	3	4	5
382	379	2.21	-	Согласовано
379	380	2.25	-	Согласовано
380	381	2.22	-	Согласовано
381	382	2.27	-	Согласовано

3. Сведения о характеристиках уточняемого земельного участка с кадастровым номером 47:05:0104004:255 :

№ п/п	Наименование характеристики земельного участка	Значение характеристики
1	2	3
1.	Сведения об адресе земельного участка	-
1.1.	Сведения об ином месте нахождения земельного участка, не являющегося объектом адресации, в структурированном виде	-
1.2.	Дополнительные сведения о месте нахождения земельного участка	-
2.	Площадь земельного участка ± величина погрешности определения (вычисления) площади (P ± ΔP), м2	5 ± 0.78
3.	Формула, примененная для вычисления предельной погрешности определения площади земельного участка, с подставленными значениями и итоговые (вычисленные) значения (ΔP), м2	$\Delta P=3.5*Mt*\sqrt{P}=3.5*0,1*\sqrt{5.00}=0.78$
4.	Площадь земельного участка согласно сведениям Единого государственного реестра недвижимости (Ркад), м2	-

3. Сведения о характеристиках уточняемого земельного участка с кадастровым номером 47:05:0104004:255 :

№ п/п	Наименование характеристики земельного участка	Значение характеристики
1	2	3
5.	Оценка расхождения Р и Ркад (Р - Ркад), м2	-
6.	Предельные минимальный и максимальный размеры земельного участка (Рмин и Рмакс), м2	- -
7.	Вид (виды) разрешенного использования	-
7.1.	Дополнительные сведения об использовании земельного участка	-
8.	Кадастровый или иной государственный учетный номер (инвентарный) здания, сооружения, объекта незавершенного строительства, расположенного на земельном участке	-
9.	Сведения о земельных участках (землях общего пользования, территории общего пользования), посредством которых обеспечивается доступ	Земли общего пользования
10.	Иные сведения	-

4. Пояснения к сведениям об уточняемом земельном участке с кадастровым номером 47:05:0104004:255 :

1.	-

Сведения об уточняемых земельных участках

1. Сведения о характерных точках границы уточняемого земельного участка с кадастровым номером 47:05:0104004:256 :

Система координат МСК-47, зона 3 **Зона № 3**

Обозначение характерных точек границ	Координаты, м				Метод определения координат	Формулы, примененные для расчета средней квадратической погрешности определения координат характерных точек границ (Mt), с подставленными в такие формулы значениями и итоговые (вычисленные) значения Mt, м	Описание закрепления точки
	содержатся в Едином государственном реестре недвижимости		определены в результате выполнения комплексных кадастровых работ				
	X	Y	X	Y			
1	2	3	4	5	6	7	8
н459У	-	-	544491.08	3264739.82	Фотограмметрический метод	0.1	-
н226У	-	-	544491.88	3264740.71	Фотограмметрический метод	0.1	-
н225У	-	-	544492.56	3264741.47	Фотограмметрический метод	0.1	-
н224У	-	-	544490.90	3264742.98	Фотограмметрический метод	0.1	-
н223У	-	-	544490.17	3264742.19	Фотограмметрический метод	0.1	-
н460У	-	-	544489.40	3264741.36	Фотограмметрический метод	0.1	-
н459У	-	-	544491.08	3264739.82	Фотограмметрический метод	0.1	-

2. Сведения о частях границ уточняемого земельного участка с кадастровым номером 47:05:0104004:256 :

Обозначение части границ		Горизонтальное проложение (S), м	Описание прохождения части границ	Сведения о согласовании местоположения границ (согласовано/спорное)
от т.	до т.			
1	2	3	4	5
н459У	н226У	1.20	-	Согласовано
н226У	н225У	1.02	-	Согласовано
н225У	н224У	2.24	-	Согласовано
н224У	н223У	1.08	-	Согласовано
н223У	н460У	1.13	-	Согласовано
н460У	н459У	2.28	-	Согласовано

3. Сведения о характеристиках уточняемого земельного участка с кадастровым номером 47:05:0104004:256 :

№ п/п	Наименование характеристики земельного участка	Значение характеристики
1	2	3
1.	Сведения об адресе земельного участка	-
1.1.	Сведения об ином месте нахождения земельного участка, не являющегося объектом адресации, в структурированном виде	-
1.2.	Дополнительные сведения о месте нахождения земельного участка	-
2.	Площадь земельного участка ± величина погрешности определения (вычисления) площади (P ± ΔP), м2	5 ± 0.78

3. Сведения о характеристиках уточняемого земельного участка с кадастровым номером 47:05:0104004:256 :

№ п/п	Наименование характеристики земельного участка	Значение характеристики
1	2	3
3.	Формула, примененная для вычисления предельной погрешности определения площади земельного участка, с подставленными значениями и итоговые (вычисленные) значения (ΔР), м2	ΔР=3.5*Mt*√P=3.5*0,1*√5.00=0.78
4.	Площадь земельного участка согласно сведениям Единого государственного реестра недвижимости (Ркад), м2	-
5.	Оценка расхождения Р и Ркад (Р - Ркад), м2	-
6.	Предельные минимальный и максимальный размеры земельного участка (Рмин и Рмакс), м2	- -
7.	Вид (виды) разрешенного использования	-
7.1.	Дополнительные сведения об использовании земельного участка	-
8.	Кадастровый или иной государственный учетный номер (инвентарный) здания, сооружения, объекта незавершенного строительства, расположенного на земельном участке	-
9.	Сведения о земельных участках (землях общего пользования, территории общего пользования), посредством которых обеспечивается доступ	Земли общего пользования
10.	Иные сведения	-

4. Пояснения к сведениям об уточняемом земельном участке с кадастровым номером 47:05:0104004:256 :

1.	-

Сведения об уточняемых земельных участках

1. Сведения о характерных точках границы уточняемого земельного участка с кадастровым номером 47:05:0104004:257 :

Система координат МСК-47, зона 3 **Зона № 3**

Обозначение характерных точек границ	Координаты, м				Метод определения координат	Формулы, примененные для расчета средней квадратической погрешности определения координат характерных точек границ (Mt), с подставленными в такие формулы значениями и итоговые (вычисленные) значения Mt, м	Описание закрепления точки
	содержатся в Едином государственном реестре недвижимости		определены в результате выполнения комплексных кадастровых работ				
	X	Y	X	Y			
1	2	3	4	5	6	7	8
н461У	-	-	544418.94	3264775.86	Фотограмметрический метод	0.1	-
н462У	-	-	544421.11	3264776.31	Фотограмметрический метод	0.1	-
н463У	-	-	544420.65	3264778.51	Фотограмметрический метод	0.1	-
н464У	-	-	544418.48	3264778.08	Фотограмметрический метод	0.1	-
н461У	-	-	544418.94	3264775.86	Фотограмметрический метод	0.1	-

2. Сведения о частях границ уточняемого земельного участка с кадастровым номером 47:05:0104004:257 :

Обозначение части границ		Горизонтальное проложение (S), м	Описание прохождения части границ	Сведения о согласовании местоположения границ (согласовано/спорное)
от т.	до т.			
1	2	3	4	5
н461У	н462У	2.22	-	Согласовано
н462У	н463У	2.25	-	Согласовано
н463У	н464У	2.21	-	Согласовано
н464У	н461У	2.27	-	Согласовано

3. Сведения о характеристиках уточняемого земельного участка с кадастровым номером 47:05:0104004:257 :

№ п/п	Наименование характеристики земельного участка	Значение характеристики
1	2	3
1.	Сведения об адресе земельного участка	-
1.1.	Сведения об ином месте нахождения земельного участка, не являющегося объектом адресации, в структурированном виде	-
1.2.	Дополнительные сведения о месте нахождения земельного участка	-
2.	Площадь земельного участка ± величина погрешности определения (вычисления) площади (P ± ΔP), м2	5 ± 0.78
3.	Формула, примененная для вычисления предельной погрешности определения площади земельного участка, с подставленными значениями и итоговые (вычисленные) значения (ΔP), м2	$\Delta P=3.5*Mt*\sqrt{P}=3.5*0,1*\sqrt{5.00}=0.78$
4.	Площадь земельного участка согласно сведениям Единого государственного реестра недвижимости (Ркад), м2	-

3. Сведения о характеристиках уточняемого земельного участка с кадастровым номером 47:05:0104004:257 :

№ п/п	Наименование характеристики земельного участка	Значение характеристики
1	2	3
5.	Оценка расхождения Р и Ркад (Р - Ркад), м2	-
6.	Предельные минимальный и максимальный размеры земельного участка (Рмин и Рмакс), м2	- -
7.	Вид (виды) разрешенного использования	-
7.1.	Дополнительные сведения об использовании земельного участка	-
8.	Кадастровый или иной государственный учетный номер (инвентарный) здания, сооружения, объекта незавершенного строительства, расположенного на земельном участке	-
9.	Сведения о земельных участках (землях общего пользования, территории общего пользования), посредством которых обеспечивается доступ	Земли общего пользования
10.	Иные сведения	-

4. Пояснения к сведениям об уточняемом земельном участке с кадастровым номером 47:05:0104004:257 :

1.	-

Сведения об уточняемых земельных участках

1. Сведения о характерных точках границы уточняемого земельного участка с кадастровым номером 47:05:0104004:258 :

Система координат МСК-47, зона 3 **Зона № 3**

Обозначение характерных точек границ	Координаты, м				Метод определения координат	Формулы, примененные для расчета средней квадратической погрешности определения координат характерных точек границ (Mt), с подставленными в такие формулы значениями и итоговые (вычисленные) значения Mt, м	Описание закрепления точки
	содержатся в Едином государственном реестре недвижимости		определены в результате выполнения комплексных кадастровых работ				
	X	Y	X	Y			
1	2	3	4	5	6	7	8
н465У	-	-	544457.67	3264788.17	Фотограмметрический метод	0.1	-
н84У	-	-	544457.98	3264788.72	Фотограмметрический метод	0.1	-
н83У	-	-	544458.75	3264790.09	Фотограмметрический метод	0.1	-
н82У	-	-	544456.81	3264791.20	Фотограмметрический метод	0.1	-
н81У	-	-	544456.02	3264789.85	Фотограмметрический метод	0.1	-
н466У	-	-	544455.67	3264789.28	Фотограмметрический метод	0.1	-
н465У	-	-	544457.67	3264788.17	Фотограмметрический метод	0.1	-

2. Сведения о частях границ уточняемого земельного участка с кадастровым номером 47:05:0104004:258 :

Обозначение части границ		Горизонтальное проложение (S), м	Описание прохождения части границ	Сведения о согласовании местоположения границ (согласовано/спорное)
от т.	до т.			
1	2	3	4	5
н465У	н84У	0.63	-	Согласовано
н84У	н83У	1.57	-	Согласовано
н83У	н82У	2.24	-	Согласовано
н82У	н81У	1.56	-	Согласовано
н81У	н466У	0.67	-	Согласовано
н466У	н465У	2.29	-	Согласовано

3. Сведения о характеристиках уточняемого земельного участка с кадастровым номером 47:05:0104004:258 :

№ п/п	Наименование характеристики земельного участка	Значение характеристики
1	2	3
1.	Сведения об адресе земельного участка	-
1.1.	Сведения об ином месте нахождения земельного участка, не являющегося объектом адресации, в структурированном виде	-
1.2.	Дополнительные сведения о месте нахождения земельного участка	-
2.	Площадь земельного участка ± величина погрешности определения (вычисления) площади (P ± ΔP), м2	5 ± 0.78

3. Сведения о характеристиках уточняемого земельного участка с кадастровым номером 47:05:0104004:258 :

№ п/п	Наименование характеристики земельного участка	Значение характеристики
1	2	3
3.	Формула, примененная для вычисления предельной погрешности определения площади земельного участка, с подставленными значениями и итоговые (вычисленные) значения (ΔР), м2	ΔР=3.5*Mt*√P=3.5*0,1*√5.00=0.78
4.	Площадь земельного участка согласно сведениям Единого государственного реестра недвижимости (Ркад), м2	-
5.	Оценка расхождения Р и Ркад (Р - Ркад), м2	-
6.	Предельные минимальный и максимальный размеры земельного участка (Рмин и Рмакс), м2	- -
7.	Вид (виды) разрешенного использования	-
7.1.	Дополнительные сведения об использовании земельного участка	-
8.	Кадастровый или иной государственный учетный номер (инвентарный) здания, сооружения, объекта незавершенного строительства, расположенного на земельном участке	-
9.	Сведения о земельных участках (землях общего пользования, территории общего пользования), посредством которых обеспечивается доступ	Земли общего пользования
10.	Иные сведения	-

4. Пояснения к сведениям об уточняемом земельном участке с кадастровым номером 47:05:0104004:258 :

1.	-

Сведения об уточняемых земельных участках

1. Сведения о характерных точках границы уточняемого земельного участка с кадастровым номером 47:05:0104004:259 :

Система координат МСК-47, зона 3 **Зона № 3**

Обозначение характерных точек границ	Координаты, м				Метод определения координат	Формулы, примененные для расчета средней квадратической погрешности определения координат характерных точек границ (Mt), с подставленными в такие формулы значениями и итоговые (вычисленные) значения Mt, м	Описание закрепления точки
	содержатся в Едином государственном реестре недвижимости		определены в результате выполнения комплексных кадастровых работ				
	X	Y	X	Y			
1	2	3	4	5	6	7	8
н61У	-	-	544291.35	3264686.80	Фотограмметрический метод	0.1	-
н62У	-	-	544293.56	3264687.10	Фотограмметрический метод	0.1	-
н63У	-	-	544293.23	3264689.33	Фотограмметрический метод	0.1	-
н64У	-	-	544291.04	3264689.03	Фотограмметрический метод	0.1	-
н61У	-	-	544291.35	3264686.80	Фотограмметрический метод	0.1	-

2. Сведения о частях границ уточняемого земельного участка с кадастровым номером 47:05:0104004:259 :

Обозначение части границ		Горизонтальное проложение (S), м	Описание прохождения части границ	Сведения о согласовании местоположения границ (согласовано/спорное)
от т.	до т.			
1	2	3	4	5
н61У	н62У	2.23	-	Согласовано
н62У	н63У	2.25	-	Согласовано
н63У	н64У	2.21	-	Согласовано
н64У	н61У	2.25	-	Согласовано

3. Сведения о характеристиках уточняемого земельного участка с кадастровым номером 47:05:0104004:259 :

№ п/п	Наименование характеристики земельного участка	Значение характеристики
1	2	3
1.	Сведения об адресе земельного участка	-
1.1.	Сведения об ином месте нахождения земельного участка, не являющегося объектом адресации, в структурированном виде	-
1.2.	Дополнительные сведения о месте нахождения земельного участка	-
2.	Площадь земельного участка ± величина погрешности определения (вычисления) площади (P ± ΔP), м2	5 ± 0.78
3.	Формула, примененная для вычисления предельной погрешности определения площади земельного участка, с подставленными значениями и итоговые (вычисленные) значения (ΔP), м2	$\Delta P=3.5*Mt*\sqrt{P}=3.5*0,1*\sqrt{5.00}=0.78$
4.	Площадь земельного участка согласно сведениям Единого государственного реестра недвижимости (Ркад), м2	-

3. Сведения о характеристиках уточняемого земельного участка с кадастровым номером 47:05:0104004:259 :

№ п/п	Наименование характеристики земельного участка	Значение характеристики
1	2	3
5.	Оценка расхождения Р и Ркад (Р - Ркад), м2	-
6.	Предельные минимальный и максимальный размеры земельного участка (Рмин и Рмакс), м2	- -
7.	Вид (виды) разрешенного использования	-
7.1.	Дополнительные сведения об использовании земельного участка	-
8.	Кадастровый или иной государственный учетный номер (инвентарный) здания, сооружения, объекта незавершенного строительства, расположенного на земельном участке	-
9.	Сведения о земельных участках (землях общего пользования, территории общего пользования), посредством которых обеспечивается доступ	Земли общего пользования
10.	Иные сведения	-

4. Пояснения к сведениям об уточняемом земельном участке с кадастровым номером 47:05:0104004:259 :

1.	-

Сведения об уточняемых земельных участках

1. Сведения о характерных точках границы уточняемого земельного участка с кадастровым номером 47:05:0104004:260 :

Система координат МСК-47, зона 3 **Зона № 3**

Обозначение характерных точек границ	Координаты, м				Метод определения координат	Формулы, примененные для расчета средней квадратической погрешности определения координат характерных точек границ (Mt), с подставленными в такие формулы значениями и итоговые (вычисленные) значения Mt, м	Описание закрепления точки
	содержатся в Едином государственном реестре недвижимости		определены в результате выполнения комплексных кадастровых работ				
	X	Y	X	Y			
1	2	3	4	5	6	7	8
н467У	-	-	544282.93	3264732.55	Фотограмметрический метод	0.1	-
н468У	-	-	544285.16	3264732.56	Фотограмметрический метод	0.1	-
н53У	-	-	544285.15	3264734.27	Фотограмметрический метод	0.1	-
н52У	-	-	544285.15	3264734.80	Фотограмметрический метод	0.1	-
н51У	-	-	544282.94	3264734.82	Фотограмметрический метод	0.1	-
н50У	-	-	544282.94	3264734.09	Фотограмметрический метод	0.1	-
н467У	-	-	544282.93	3264732.55	Фотограмметрический метод	0.1	-

2. Сведения о частях границ уточняемого земельного участка с кадастровым номером 47:05:0104004:260 :

Обозначение части границ		Горизонтальное проложение (S), м	Описание прохождения части границ	Сведения о согласовании местоположения границ (согласовано/спорное)
от т.	до т.			
1	2	3	4	5
н467У	н468У	2.23	-	Согласовано
н468У	н53У	1.71	-	Согласовано
н53У	н52У	0.53	-	Согласовано
н52У	н51У	2.21	-	Согласовано
н51У	н50У	0.73	-	Согласовано
н50У	н467У	1.54	-	Согласовано

3. Сведения о характеристиках уточняемого земельного участка с кадастровым номером 47:05:0104004:260 :

№ п/п	Наименование характеристики земельного участка	Значение характеристики
1	2	3
1.	Сведения об адресе земельного участка	-
1.1.	Сведения об ином месте нахождения земельного участка, не являющегося объектом адресации, в структурированном виде	-
1.2.	Дополнительные сведения о месте нахождения земельного участка	-
2.	Площадь земельного участка ± величина погрешности определения (вычисления) площади (P ± ΔP), м2	5 ± 0.78

3. Сведения о характеристиках уточняемого земельного участка с кадастровым номером 47:05:0104004:260 :

№ п/п	Наименование характеристики земельного участка	Значение характеристики
1	2	3
3.	Формула, примененная для вычисления предельной погрешности определения площади земельного участка, с подставленными значениями и итоговые (вычисленные) значения (ΔР), м2	ΔР=3.5*Mt*√P=3.5*0,1*√5.00=0.78
4.	Площадь земельного участка согласно сведениям Единого государственного реестра недвижимости (Ркад), м2	-
5.	Оценка расхождения Р и Ркад (Р - Ркад), м2	-
6.	Предельные минимальный и максимальный размеры земельного участка (Рмин и Рмакс), м2	- -
7.	Вид (виды) разрешенного использования	-
7.1.	Дополнительные сведения об использовании земельного участка	-
8.	Кадастровый или иной государственный учетный номер (инвентарный) здания, сооружения, объекта незавершенного строительства, расположенного на земельном участке	-
9.	Сведения о земельных участках (землях общего пользования, территории общего пользования), посредством которых обеспечивается доступ	Земли общего пользования
10.	Иные сведения	-

4. Пояснения к сведениям об уточняемом земельном участке с кадастровым номером 47:05:0104004:260 :

1.	-

Сведения об уточняемых земельных участках

1. Сведения о характерных точках границы уточняемого земельного участка с кадастровым номером 47:05:0104004:261 :

Система координат МСК-47, зона 3 **Зона № 3**

Обозначение характерных точек границ	Координаты, м				Метод определения координат	Формулы, примененные для расчета средней квадратической погрешности определения координат характерных точек границ (Mt), с подставленными в такие формулы значениями и итоговые (вычисленные) значения Mt, м	Описание закрепления точки
	содержатся в Едином государственном реестре недвижимости		определены в результате выполнения комплексных кадастровых работ				
	X	Y	X	Y			
1	2	3	4	5	6	7	8
н469У	-	-	544252.72	3264729.94	Фотограмметрический метод	0.1	-
н470У	-	-	544254.93	3264730.18	Фотограмметрический метод	0.1	-
н59У	-	-	544254.67	3264732.41	Фотограмметрический метод	0.1	-
н58У	-	-	544252.47	3264732.19	Фотограмметрический метод	0.1	-
н469У	-	-	544252.72	3264729.94	Фотограмметрический метод	0.1	-

2. Сведения о частях границ уточняемого земельного участка с кадастровым номером 47:05:0104004:261 :

Обозначение части границ		Горизонтальное проложение (S), м	Описание прохождения части границ	Сведения о согласовании местоположения границ (согласовано/спорное)
от т.	до т.			
1	2	3	4	5
н469У	н470У	2.22	-	Согласовано
н470У	н59У	2.25	-	Согласовано
н59У	н58У	2.21	-	Согласовано
н58У	н469У	2.26	-	Согласовано

3. Сведения о характеристиках уточняемого земельного участка с кадастровым номером 47:05:0104004:261 :

№ п/п	Наименование характеристики земельного участка	Значение характеристики
1	2	3
1.	Сведения об адресе земельного участка	-
1.1.	Сведения об ином месте нахождения земельного участка, не являющегося объектом адресации, в структурированном виде	-
1.2.	Дополнительные сведения о месте нахождения земельного участка	-
2.	Площадь земельного участка ± величина погрешности определения (вычисления) площади (Р ± ΔР), м2	5 ± 0.78
3.	Формула, примененная для вычисления предельной погрешности определения площади земельного участка, с подставленными значениями и итоговые (вычисленные) значения (ΔР), м2	$\Delta P=3.5*Mt*\sqrt{P}=3.5*0,1*\sqrt{5.00}=0.78$
4.	Площадь земельного участка согласно сведениям Единого государственного реестра недвижимости (Ркад), м2	-

3. Сведения о характеристиках уточняемого земельного участка с кадастровым номером 47:05:0104004:261 :

№ п/п	Наименование характеристики земельного участка	Значение характеристики
1	2	3
5.	Оценка расхождения Р и Ркад (Р - Ркад), м2	-
6.	Предельные минимальный и максимальный размеры земельного участка (Рмин и Рмакс), м2	- -
7.	Вид (виды) разрешенного использования	-
7.1.	Дополнительные сведения об использовании земельного участка	-
8.	Кадастровый или иной государственный учетный номер (инвентарный) здания, сооружения, объекта незавершенного строительства, расположенного на земельном участке	-
9.	Сведения о земельных участках (землях общего пользования, территории общего пользования), посредством которых обеспечивается доступ	Земли общего пользования
10.	Иные сведения	-

4. Пояснения к сведениям об уточняемом земельном участке с кадастровым номером 47:05:0104004:261 :

1.	-

Сведения об уточняемых земельных участках

1. Сведения о характерных точках границы уточняемого земельного участка с кадастровым номером 47:05:0104004:262 :

Система координат МСК-47, зона 3 **Зона № 3**

Обозначение характерных точек границ	Координаты, м				Метод определения координат	Формулы, примененные для расчета средней квадратической погрешности определения координат характерных точек границ (Mt), с подставленными в такие формулы значениями и итоговые (вычисленные) значения Mt, м	Описание закрепления точки
	содержатся в Едином государственном реестре недвижимости		определены в результате выполнения комплексных кадастровых работ				
	X	Y	X	Y			
1	2	3	4	5	6	7	8
н471У	-	-	544219.71	3264727.44	Фотограмметрический метод	0.1	-
н472У	-	-	544221.92	3264727.69	Фотограмметрический метод	0.1	-
н57У	-	-	544221.75	3264729.17	Фотограмметрический метод	0.1	-
н56У	-	-	544221.67	3264729.92	Фотограмметрический метод	0.1	-
н55У	-	-	544219.47	3264729.70	Фотограмметрический метод	0.1	-
н54У	-	-	544219.55	3264728.95	Фотограмметрический метод	0.1	-
н471У	-	-	544219.71	3264727.44	Фотограмметрический метод	0.1	-

2. Сведения о частях границ уточняемого земельного участка с кадастровым номером 47:05:0104004:262 :

Обозначение части границ		Горизонтальное проложение (S), м	Описание прохождения части границ	Сведения о согласовании местоположения границ (согласовано/спорное)
от т.	до т.			
1	2	3	4	5
н471У	н472У	2.22	-	Согласовано
н472У	н57У	1.49	-	Согласовано
н57У	н56У	0.75	-	Согласовано
н56У	н55У	2.21	-	Согласовано
н55У	н54У	0.75	-	Согласовано
н54У	н471У	1.52	-	Согласовано

3. Сведения о характеристиках уточняемого земельного участка с кадастровым номером 47:05:0104004:262 :

№ п/п	Наименование характеристики земельного участка	Значение характеристики
1	2	3
1.	Сведения об адресе земельного участка	-
1.1.	Сведения об ином месте нахождения земельного участка, не являющегося объектом адресации, в структурированном виде	-
1.2.	Дополнительные сведения о месте нахождения земельного участка	-
2.	Площадь земельного участка ± величина погрешности определения (вычисления) площади (P ± ΔP), м2	5 ± 0.78

3. Сведения о характеристиках уточняемого земельного участка с кадастровым номером 47:05:0104004:262 :

№ п/п	Наименование характеристики земельного участка	Значение характеристики
1	2	3
3.	Формула, примененная для вычисления предельной погрешности определения площади земельного участка, с подставленными значениями и итоговые (вычисленные) значения (ΔР), м2	ΔР=3.5*Mt*√P=3.5*0,1*√5.00=0.78
4.	Площадь земельного участка согласно сведениям Единого государственного реестра недвижимости (Ркад), м2	-
5.	Оценка расхождения Р и Ркад (Р - Ркад), м2	-
6.	Предельные минимальный и максимальный размеры земельного участка (Рмин и Рмакс), м2	- -
7.	Вид (виды) разрешенного использования	-
7.1.	Дополнительные сведения об использовании земельного участка	-
8.	Кадастровый или иной государственный учетный номер (инвентарный) здания, сооружения, объекта незавершенного строительства, расположенного на земельном участке	-
9.	Сведения о земельных участках (землях общего пользования, территории общего пользования), посредством которых обеспечивается доступ	Земли общего пользования
10.	Иные сведения	-

4. Пояснения к сведениям об уточняемом земельном участке с кадастровым номером 47:05:0104004:262 :

1.	-

Сведения об уточняемых земельных участках

1. Сведения о характерных точках границы уточняемого земельного участка с кадастровым номером 47:05:0104004:263 :

Система координат МСК-47, зона 3 **Зона № 3**

Обозначение характерных точек границ	Координаты, м				Метод определения координат	Формулы, примененные для расчета средней квадратической погрешности определения координат характерных точек границ (Mt), с подставленными в такие формулы значениями и итоговые (вычисленные) значения Mt, м	Описание закрепления точки
	содержатся в Едином государственном реестре недвижимости		определены в результате выполнения комплексных кадастровых работ				
	X	Y	X	Y			
1	2	3	4	5	6	7	8
н473У	-	-	544200.71	3264726.92	Фотограмметрический метод	0.1	-
н474У	-	-	544202.94	3264726.94	Фотограмметрический метод	0.1	-
н95У	-	-	544202.91	3264728.43	Фотограмметрический метод	0.1	-
н94У	-	-	544202.90	3264729.18	Фотограмметрический метод	0.1	-
н93У	-	-	544200.69	3264729.18	Фотограмметрический метод	0.1	-
н92У	-	-	544200.69	3264728.43	Фотограмметрический метод	0.1	-
н473У	-	-	544200.71	3264726.92	Фотограмметрический метод	0.1	-

2. Сведения о частях границ уточняемого земельного участка с кадастровым номером 47:05:0104004:263 :

Обозначение части границ		Горизонтальное проложение (S), м	Описание прохождения части границ	Сведения о согласовании местоположения границ (согласовано/спорное)
от т.	до т.			
1	2	3	4	5
н473У	н474У	2.23	-	Согласовано
н474У	н95У	1.49	-	Согласовано
н95У	н94У	0.75	-	Согласовано
н94У	н93У	2.21	-	Согласовано
н93У	н92У	0.75	-	Согласовано
н92У	н473У	1.51	-	Согласовано

3. Сведения о характеристиках уточняемого земельного участка с кадастровым номером 47:05:0104004:263 :

№ п/п	Наименование характеристики земельного участка	Значение характеристики
1	2	3
1.	Сведения об адресе земельного участка	-
1.1.	Сведения об ином месте нахождения земельного участка, не являющегося объектом адресации, в структурированном виде	-
1.2.	Дополнительные сведения о месте нахождения земельного участка	-
2.	Площадь земельного участка ± величина погрешности определения (вычисления) площади (P ± ΔP), м2	5 ± 0.78

3. Сведения о характеристиках уточняемого земельного участка с кадастровым номером 47:05:0104004:263 :

№ п/п	Наименование характеристики земельного участка	Значение характеристики
1	2	3
3.	Формула, примененная для вычисления предельной погрешности определения площади земельного участка, с подставленными значениями и итоговые (вычисленные) значения (ΔР), м2	ΔР=3.5*Mt*√P=3.5*0,1*√5.00=0.78
4.	Площадь земельного участка согласно сведениям Единого государственного реестра недвижимости (Ркад), м2	-
5.	Оценка расхождения Р и Ркад (Р - Ркад), м2	-
6.	Предельные минимальный и максимальный размеры земельного участка (Рмин и Рмакс), м2	- -
7.	Вид (виды) разрешенного использования	-
7.1.	Дополнительные сведения об использовании земельного участка	-
8.	Кадастровый или иной государственный учетный номер (инвентарный) здания, сооружения, объекта незавершенного строительства, расположенного на земельном участке	-
9.	Сведения о земельных участках (землях общего пользования, территории общего пользования), посредством которых обеспечивается доступ	Земли общего пользования
10.	Иные сведения	-

4. Пояснения к сведениям об уточняемом земельном участке с кадастровым номером 47:05:0104004:263 :

1.	-

Сведения об уточняемых земельных участках

1. Сведения о характерных точках границы уточняемого земельного участка с кадастровым номером 47:05:0104004:264 :

Система координат МСК-47, зона 3 **Зона № 3**

Обозначение характерных точек границ	Координаты, м				Метод определения координат	Формулы, примененные для расчета средней квадратической погрешности определения координат характерных точек границ (Mt), с подставленными в такие формулы значениями и итоговые (вычисленные) значения Mt, м	Описание закрепления точки
	содержатся в Едином государственном реестре недвижимости		определены в результате выполнения комплексных кадастровых работ				
	X	Y	X	Y			
1	2	3	4	5	6	7	8
н475У	-	-	544179.30	3264726.32	Фотограмметрический метод	0.1	-
н476У	-	-	544181.53	3264726.34	Фотограмметрический метод	0.1	-
н91У	-	-	544181.49	3264728.58	Фотограмметрический метод	0.1	-
н90У	-	-	544179.28	3264728.58	Фотограмметрический метод	0.1	-
н475У	-	-	544179.30	3264726.32	Фотограмметрический метод	0.1	-

2. Сведения о частях границ уточняемого земельного участка с кадастровым номером 47:05:0104004:264 :

Обозначение части границ		Горизонтальное проложение (S), м	Описание прохождения части границ	Сведения о согласовании местоположения границ (согласовано/спорное)
от т.	до т.			
1	2	3	4	5
н475У	н476У	2.23	-	Согласовано
н476У	н91У	2.24	-	Согласовано
н91У	н90У	2.21	-	Согласовано
н90У	н475У	2.26	-	Согласовано

3. Сведения о характеристиках уточняемого земельного участка с кадастровым номером 47:05:0104004:264 :

№ п/п	Наименование характеристики земельного участка	Значение характеристики
1	2	3
1.	Сведения об адресе земельного участка	-
1.1.	Сведения об ином месте нахождения земельного участка, не являющегося объектом адресации, в структурированном виде	-
1.2.	Дополнительные сведения о месте нахождения земельного участка	-
2.	Площадь земельного участка ± величина погрешности определения (вычисления) площади (P ± ΔP), м2	5 ± 0.78
3.	Формула, примененная для вычисления предельной погрешности определения площади земельного участка, с подставленными значениями и итоговые (вычисленные) значения (ΔP), м2	$\Delta P=3.5*Mt*\sqrt{P}=3.5*0,1*\sqrt{5.00}=0.78$
4.	Площадь земельного участка согласно сведениям Единого государственного реестра недвижимости (Ркад), м2	-

3. Сведения о характеристиках уточняемого земельного участка с кадастровым номером 47:05:0104004:264 :

№ п/п	Наименование характеристики земельного участка	Значение характеристики
1	2	3
5.	Оценка расхождения Р и Ркад (Р - Ркад), м2	-
6.	Предельные минимальный и максимальный размеры земельного участка (Рмин и Рмакс), м2	- -
7.	Вид (виды) разрешенного использования	-
7.1.	Дополнительные сведения об использовании земельного участка	-
8.	Кадастровый или иной государственный учетный номер (инвентарный) здания, сооружения, объекта незавершенного строительства, расположенного на земельном участке	-
9.	Сведения о земельных участках (землях общего пользования, территории общего пользования), посредством которых обеспечивается доступ	Земли общего пользования
10.	Иные сведения	-

4. Пояснения к сведениям об уточняемом земельном участке с кадастровым номером 47:05:0104004:264 :

1.	-

Сведения об уточняемых земельных участках

1. Сведения о характерных точках границы уточняемого земельного участка с кадастровым номером 47:05:0104004:265 :

Система координат МСК-47, зона 3 **Зона № 3**

Обозначение характерных точек границ	Координаты, м				Метод определения координат	Формулы, примененные для расчета средней квадратической погрешности определения координат характерных точек границ (Mt), с подставленными в такие формулы значениями и итоговые (вычисленные) значения Mt, м	Описание закрепления точки
	содержатся в Едином государственном реестре недвижимости		определены в результате выполнения комплексных кадастровых работ				
	X	Y	X	Y			
1	2	3	4	5	6	7	8
н477У	-	-	544154.32	3264726.19	Фотограмметрический метод	0.1	-
н478У	-	-	544156.55	3264726.21	Фотограмметрический метод	0.1	-
н479У	-	-	544156.52	3264728.45	Фотограмметрический метод	0.1	-
н480У	-	-	544154.31	3264728.45	Фотограмметрический метод	0.1	-
н477У	-	-	544154.32	3264726.19	Фотограмметрический метод	0.1	-

2. Сведения о частях границ уточняемого земельного участка с кадастровым номером 47:05:0104004:265 :

Обозначение части границ		Горизонтальное проложение (S), м	Описание прохождения части границ	Сведения о согласовании местоположения границ (согласовано/спорное)
от т.	до т.			
1	2	3	4	5
н477У	н478У	2.23	-	Согласовано
н478У	н479У	2.24	-	Согласовано
н479У	н480У	2.21	-	Согласовано
н480У	н477У	2.26	-	Согласовано

3. Сведения о характеристиках уточняемого земельного участка с кадастровым номером 47:05:0104004:265 :

№ п/п	Наименование характеристики земельного участка	Значение характеристики
1	2	3
1.	Сведения об адресе земельного участка	-
1.1.	Сведения об ином месте нахождения земельного участка, не являющегося объектом адресации, в структурированном виде	-
1.2.	Дополнительные сведения о месте нахождения земельного участка	-
2.	Площадь земельного участка ± величина погрешности определения (вычисления) площади (P ± ΔP), м2	5 ± 0.78
3.	Формула, примененная для вычисления предельной погрешности определения площади земельного участка, с подставленными значениями и итоговые (вычисленные) значения (ΔP), м2	$\Delta P=3.5*Mt*\sqrt{P}=3.5*0,1*\sqrt{5.00}=0.78$
4.	Площадь земельного участка согласно сведениям Единого государственного реестра недвижимости (Ркад), м2	-

3. Сведения о характеристиках уточняемого земельного участка с кадастровым номером 47:05:0104004:265 :

№ п/п	Наименование характеристики земельного участка	Значение характеристики
1	2	3
5.	Оценка расхождения Р и Ркад (Р - Ркад), м2	-
6.	Предельные минимальный и максимальный размеры земельного участка (Рмин и Рмакс), м2	- -
7.	Вид (виды) разрешенного использования	-
7.1.	Дополнительные сведения об использовании земельного участка	-
8.	Кадастровый или иной государственный учетный номер (инвентарный) здания, сооружения, объекта незавершенного строительства, расположенного на земельном участке	-
9.	Сведения о земельных участках (землях общего пользования, территории общего пользования), посредством которых обеспечивается доступ	Земли общего пользования
10.	Иные сведения	-

4. Пояснения к сведениям об уточняемом земельном участке с кадастровым номером 47:05:0104004:265 :

1.	-

Сведения об уточняемых земельных участках

1. Сведения о характерных точках границы уточняемого земельного участка с кадастровым номером 47:05:0104004:266 :

Система координат МСК-47, зона 3 **Зона № 3**

Обозначение характерных точек границ	Координаты, м				Метод определения координат	Формулы, примененные для расчета средней квадратической погрешности определения координат характерных точек границ (Mt), с подставленными в такие формулы значениями и итоговые (вычисленные) значения Mt, м	Описание закрепления точки
	содержатся в Едином государственном реестре недвижимости		определены в результате выполнения комплексных кадастровых работ				
	X	Y	X	Y			
1	2	3	4	5	6	7	8
н481У	-	-	544134.44	3264725.78	Фотограмметрический метод	0.1	-
н482У	-	-	544136.66	3264725.80	Фотограмметрический метод	0.1	-
н483У	-	-	544136.64	3264728.04	Фотограмметрический метод	0.1	-
н484У	-	-	544134.42	3264728.04	Фотограмметрический метод	0.1	-
н481У	-	-	544134.44	3264725.78	Фотограмметрический метод	0.1	-

2. Сведения о частях границ уточняемого земельного участка с кадастровым номером 47:05:0104004:266 :

Обозначение части границ		Горизонтальное проложение (S), м	Описание прохождения части границ	Сведения о согласовании местоположения границ (согласовано/спорное)
от т.	до т.			
1	2	3	4	5
н481У	н482У	2.22	-	Согласовано
н482У	н483У	2.24	-	Согласовано
н483У	н484У	2.22	-	Согласовано
н484У	н481У	2.26	-	Согласовано

3. Сведения о характеристиках уточняемого земельного участка с кадастровым номером 47:05:0104004:266 :

№ п/п	Наименование характеристики земельного участка	Значение характеристики
1	2	3
1.	Сведения об адресе земельного участка	-
1.1.	Сведения об ином месте нахождения земельного участка, не являющегося объектом адресации, в структурированном виде	-
1.2.	Дополнительные сведения о месте нахождения земельного участка	-
2.	Площадь земельного участка ± величина погрешности определения (вычисления) площади (P ± ΔP), м2	5 ± 0.78
3.	Формула, примененная для вычисления предельной погрешности определения площади земельного участка, с подставленными значениями и итоговые (вычисленные) значения (ΔP), м2	$\Delta P=3.5*Mt*\sqrt{P}=3.5*0,1*\sqrt{5.00}=0.78$
4.	Площадь земельного участка согласно сведениям Единого государственного реестра недвижимости (Ркад), м2	-

3. Сведения о характеристиках уточняемого земельного участка с кадастровым номером 47:05:0104004:266 :

№ п/п	Наименование характеристики земельного участка	Значение характеристики
1	2	3
5.	Оценка расхождения Р и Ркад (Р - Ркад), м2	-
6.	Предельные минимальный и максимальный размеры земельного участка (Рмин и Рмакс), м2	- -
7.	Вид (виды) разрешенного использования	-
7.1.	Дополнительные сведения об использовании земельного участка	-
8.	Кадастровый или иной государственный учетный номер (инвентарный) здания, сооружения, объекта незавершенного строительства, расположенного на земельном участке	-
9.	Сведения о земельных участках (землях общего пользования, территории общего пользования), посредством которых обеспечивается доступ	Земли общего пользования
10.	Иные сведения	-

4. Пояснения к сведениям об уточняемом земельном участке с кадастровым номером 47:05:0104004:266 :

1.	-

Сведения об уточняемых земельных участках

1. Сведения о характерных точках границы уточняемого земельного участка с кадастровым номером 47:05:0104004:267 :

Система координат МСК-47, зона 3 **Зона № 3**

Обозначение характерных точек границ	Координаты, м				Метод определения координат	Формулы, примененные для расчета средней квадратической погрешности определения координат характерных точек границ (Mt), с подставленными в такие формулы значениями и итоговые (вычисленные) значения Mt, м	Описание закрепления точки
	содержатся в Едином государственном реестре недвижимости		определены в результате выполнения комплексных кадастровых работ				
	X	Y	X	Y			
1	2	3	4	5	6	7	8
н485У	-	-	544133.74	3264693.75	Фотограмметрический метод	0.1	-
н486У	-	-	544135.96	3264693.77	Фотограмметрический метод	0.1	-
н487У	-	-	544135.94	3264696.01	Фотограмметрический метод	0.1	-
н488У	-	-	544133.72	3264696.01	Фотограмметрический метод	0.1	-
н485У	-	-	544133.74	3264693.75	Фотограмметрический метод	0.1	-

2. Сведения о частях границ уточняемого земельного участка с кадастровым номером 47:05:0104004:267 :

Обозначение части границ		Горизонтальное проложение (S), м	Описание прохождения части границ	Сведения о согласовании местоположения границ (согласовано/спорное)
от т.	до т.			
1	2	3	4	5
н485У	н486У	2.22	-	Согласовано
н486У	н487У	2.24	-	Согласовано
н487У	н488У	2.22	-	Согласовано
н488У	н485У	2.26	-	Согласовано

3. Сведения о характеристиках уточняемого земельного участка с кадастровым номером 47:05:0104004:267 :

№ п/п	Наименование характеристики земельного участка	Значение характеристики
1	2	3
1.	Сведения об адресе земельного участка	-
1.1.	Сведения об ином месте нахождения земельного участка, не являющегося объектом адресации, в структурированном виде	-
1.2.	Дополнительные сведения о месте нахождения земельного участка	-
2.	Площадь земельного участка ± величина погрешности определения (вычисления) площади (P ± ΔP), м2	5 ± 0.78
3.	Формула, примененная для вычисления предельной погрешности определения площади земельного участка, с подставленными значениями и итоговые (вычисленные) значения (ΔP), м2	ΔP=3.5*Mt*√P=3.5*0,1*√5.00=0.78
4.	Площадь земельного участка согласно сведениям Единого государственного реестра недвижимости (Ркад), м2	-

3. Сведения о характеристиках уточняемого земельного участка с кадастровым номером 47:05:0104004:267 :

№ п/п	Наименование характеристики земельного участка	Значение характеристики
1	2	3
5.	Оценка расхождения Р и Ркад (Р - Ркад), м2	-
6.	Предельные минимальный и максимальный размеры земельного участка (Рмин и Рмакс), м2	- -
7.	Вид (виды) разрешенного использования	-
7.1.	Дополнительные сведения об использовании земельного участка	-
8.	Кадастровый или иной государственный учетный номер (инвентарный) здания, сооружения, объекта незавершенного строительства, расположенного на земельном участке	-
9.	Сведения о земельных участках (землях общего пользования, территории общего пользования), посредством которых обеспечивается доступ	Земли общего пользования
10.	Иные сведения	-

4. Пояснения к сведениям об уточняемом земельном участке с кадастровым номером 47:05:0104004:267 :

1.	-

Сведения об уточняемых земельных участках

1. Сведения о характерных точках границы уточняемого земельного участка с кадастровым номером 47:05:0104004:268 :

Система координат МСК-47, зона 3 **Зона № 3**

Обозначение характерных точек границ	Координаты, м				Метод определения координат	Формулы, примененные для расчета средней квадратической погрешности определения координат характерных точек границ (Mt), с подставленными в такие формулы значениями и итоговые (вычисленные) значения Mt, м	Описание закрепления точки
	содержатся в Едином государственном реестре недвижимости		определены в результате выполнения комплексных кадастровых работ				
	X	Y	X	Y			
1	2	3	4	5	6	7	8
н489У	-	-	544134.63	3264660.48	Фотограмметрический метод	0.1	-
н490У	-	-	544136.85	3264660.50	Фотограмметрический метод	0.1	-
н491У	-	-	544136.83	3264662.74	Фотограмметрический метод	0.1	-
н492У	-	-	544134.61	3264662.74	Фотограмметрический метод	0.1	-
н489У	-	-	544134.63	3264660.48	Фотограмметрический метод	0.1	-

2. Сведения о частях границ уточняемого земельного участка с кадастровым номером 47:05:0104004:268 :

Обозначение части границ		Горизонтальное проложение (S), м	Описание прохождения части границ	Сведения о согласовании местоположения границ (согласовано/спорное)
от т.	до т.			
1	2	3	4	5
н489У	н490У	2.22	-	Согласовано
н490У	н491У	2.24	-	Согласовано
н491У	н492У	2.22	-	Согласовано
н492У	н489У	2.26	-	Согласовано

3. Сведения о характеристиках уточняемого земельного участка с кадастровым номером 47:05:0104004:268 :

№ п/п	Наименование характеристики земельного участка	Значение характеристики
1	2	3
1.	Сведения об адресе земельного участка	-
1.1.	Сведения об ином месте нахождения земельного участка, не являющегося объектом адресации, в структурированном виде	-
1.2.	Дополнительные сведения о месте нахождения земельного участка	-
2.	Площадь земельного участка ± величина погрешности определения (вычисления) площади (P ± ΔP), м2	5 ± 0.78
3.	Формула, примененная для вычисления предельной погрешности определения площади земельного участка, с подставленными значениями и итоговые (вычисленные) значения (ΔP), м2	$\Delta P=3.5*Mt*\sqrt{P}=3.5*0,1*\sqrt{5.00}=0.78$
4.	Площадь земельного участка согласно сведениям Единого государственного реестра недвижимости (Ркад), м2	-

3. Сведения о характеристиках уточняемого земельного участка с кадастровым номером 47:05:0104004:268 :

№ п/п	Наименование характеристики земельного участка	Значение характеристики
1	2	3
5.	Оценка расхождения Р и Ркад (Р - Ркад), м2	-
6.	Предельные минимальный и максимальный размеры земельного участка (Рмин и Рмакс), м2	- -
7.	Вид (виды) разрешенного использования	-
7.1.	Дополнительные сведения об использовании земельного участка	-
8.	Кадастровый или иной государственный учетный номер (инвентарный) здания, сооружения, объекта незавершенного строительства, расположенного на земельном участке	-
9.	Сведения о земельных участках (землях общего пользования, территории общего пользования), посредством которых обеспечивается доступ	Земли общего пользования
10.	Иные сведения	-

4. Пояснения к сведениям об уточняемом земельном участке с кадастровым номером 47:05:0104004:268 :

1.	-

Сведения об уточняемых земельных участках

1. Сведения о характерных точках границы уточняемого земельного участка с кадастровым номером 47:05:0104004:269 :

Система координат МСК-47, зона 3 **Зона № 3**

Обозначение характерных точек границ	Координаты, м				Метод определения координат	Формулы, примененные для расчета средней квадратической погрешности определения координат характерных точек границ (Mt), с подставленными в такие формулы значениями и итоговые (вычисленные) значения Mt, м	Описание закрепления точки
	содержатся в Едином государственном реестре недвижимости		определены в результате выполнения комплексных кадастровых работ				
	X	Y	X	Y			
1	2	3	4	5	6	7	8
н493У	-	-	544134.87	3264630.96	Фотограмметрический метод	0.1	-
н494У	-	-	544137.09	3264630.98	Фотограмметрический метод	0.1	-
н495У	-	-	544137.07	3264633.22	Фотограмметрический метод	0.1	-
н496У	-	-	544134.85	3264633.22	Фотограмметрический метод	0.1	-
н493У	-	-	544134.87	3264630.96	Фотограмметрический метод	0.1	-

2. Сведения о частях границ уточняемого земельного участка с кадастровым номером 47:05:0104004:269 :

Обозначение части границ		Горизонтальное проложение (S), м	Описание прохождения части границ	Сведения о согласовании местоположения границ (согласовано/спорное)
от т.	до т.			
1	2	3	4	5
н493У	н494У	2.22	-	Согласовано
н494У	н495У	2.24	-	Согласовано
н495У	н496У	2.22	-	Согласовано
н496У	н493У	2.26	-	Согласовано

3. Сведения о характеристиках уточняемого земельного участка с кадастровым номером 47:05:0104004:269 :

№ п/п	Наименование характеристики земельного участка	Значение характеристики
1	2	3
1.	Сведения об адресе земельного участка	-
1.1.	Сведения об ином месте нахождения земельного участка, не являющегося объектом адресации, в структурированном виде	-
1.2.	Дополнительные сведения о месте нахождения земельного участка	-
2.	Площадь земельного участка ± величина погрешности определения (вычисления) площади (P ± ΔP), м2	5 ± 0.78
3.	Формула, примененная для вычисления предельной погрешности определения площади земельного участка, с подставленными значениями и итоговые (вычисленные) значения (ΔP), м2	$\Delta P=3.5*Mt*\sqrt{P}=3.5*0,1*\sqrt{5.00}=0.78$
4.	Площадь земельного участка согласно сведениям Единого государственного реестра недвижимости (Ркад), м2	-

3. Сведения о характеристиках уточняемого земельного участка с кадастровым номером 47:05:0104004:269 :

№ п/п	Наименование характеристики земельного участка	Значение характеристики
1	2	3
5.	Оценка расхождения Р и Ркад (Р - Ркад), м2	-
6.	Предельные минимальный и максимальный размеры земельного участка (Рмин и Рмакс), м2	- -
7.	Вид (виды) разрешенного использования	-
7.1.	Дополнительные сведения об использовании земельного участка	-
8.	Кадастровый или иной государственный учетный номер (инвентарный) здания, сооружения, объекта незавершенного строительства, расположенного на земельном участке	-
9.	Сведения о земельных участках (землях общего пользования, территории общего пользования), посредством которых обеспечивается доступ	Земли общего пользования
10.	Иные сведения	-

4. Пояснения к сведениям об уточняемом земельном участке с кадастровым номером 47:05:0104004:269 :

1.	-

Сведения об уточняемых земельных участках

1. Сведения о характерных точках границы уточняемого земельного участка с кадастровым номером 47:05:0104004:270 :

Система координат МСК-47, зона 3 **Зона № 3**

Обозначение характерных точек границ	Координаты, м				Метод определения координат	Формулы, примененные для расчета средней квадратической погрешности определения координат характерных точек границ (Mt), с подставленными в такие формулы значениями и итоговые (вычисленные) значения Mt, м	Описание закрепления точки
	содержатся в Едином государственном реестре недвижимости		определены в результате выполнения комплексных кадастровых работ				
	X	Y	X	Y			
1	2	3	4	5	6	7	8
н497У	-	-	544303.78	3264748.09	Фотограмметрический метод	0.1	-
н498У	-	-	544306.00	3264748.09	Фотограмметрический метод	0.1	-
н499У	-	-	544306.00	3264750.33	Фотограмметрический метод	0.1	-
н500У	-	-	544303.78	3264750.35	Фотограмметрический метод	0.1	-
н497У	-	-	544303.78	3264748.09	Фотограмметрический метод	0.1	-

2. Сведения о частях границ уточняемого земельного участка с кадастровым номером 47:05:0104004:270 :

Обозначение части границ		Горизонтальное проложение (S), м	Описание прохождения части границ	Сведения о согласовании местоположения границ (согласовано/спорное)
от т.	до т.			
1	2	3	4	5
н497У	н498У	2.22	-	Согласовано
н498У	н499У	2.24	-	Согласовано
н499У	н500У	2.22	-	Согласовано
н500У	н497У	2.26	-	Согласовано

3. Сведения о характеристиках уточняемого земельного участка с кадастровым номером 47:05:0104004:270 :

№ п/п	Наименование характеристики земельного участка	Значение характеристики
1	2	3
1.	Сведения об адресе земельного участка	-
1.1.	Сведения об ином месте нахождения земельного участка, не являющегося объектом адресации, в структурированном виде	-
1.2.	Дополнительные сведения о месте нахождения земельного участка	-
2.	Площадь земельного участка ± величина погрешности определения (вычисления) площади (P ± ΔP), м2	5 ± 0.78
3.	Формула, примененная для вычисления предельной погрешности определения площади земельного участка, с подставленными значениями и итоговые (вычисленные) значения (ΔP), м2	$\Delta P=3.5*Mt*\sqrt{P}=3.5*0,1*\sqrt{5.00}=0.78$
4.	Площадь земельного участка согласно сведениям Единого государственного реестра недвижимости (Ркад), м2	-

3. Сведения о характеристиках уточняемого земельного участка с кадастровым номером 47:05:0104004:270 :

№ п/п	Наименование характеристики земельного участка	Значение характеристики
1	2	3
5.	Оценка расхождения Р и Ркад (Р - Ркад), м2	-
6.	Предельные минимальный и максимальный размеры земельного участка (Рмин и Рмакс), м2	- -
7.	Вид (виды) разрешенного использования	-
7.1.	Дополнительные сведения об использовании земельного участка	-
8.	Кадастровый или иной государственный учетный номер (инвентарный) здания, сооружения, объекта незавершенного строительства, расположенного на земельном участке	-
9.	Сведения о земельных участках (землях общего пользования, территории общего пользования), посредством которых обеспечивается доступ	Земли общего пользования
10.	Иные сведения	-

4. Пояснения к сведениям об уточняемом земельном участке с кадастровым номером 47:05:0104004:270 :

1.	-

Сведения об уточняемых земельных участках

1. Сведения о характерных точках границы уточняемого земельного участка с кадастровым номером 47:05:0104004:271 :

Система координат МСК-47, зона 3 **Зона № 3**

Обозначение характерных точек границ	Координаты, м				Метод определения координат	Формулы, примененные для расчета средней квадратической погрешности определения координат характерных точек границ (Mt), с подставленными в такие формулы значениями и итоговые (вычисленные) значения Mt, м	Описание закрепления точки
	содержатся в Едином государственном реестре недвижимости		определены в результате выполнения комплексных кадастровых работ				
	X	Y	X	Y			
1	2	3	4	5	6	7	8
н501У	-	-	544304.55	3264768.87	Фотограмметрический метод	0.1	-
н502У	-	-	544306.77	3264768.87	Фотограмметрический метод	0.1	-
н503У	-	-	544306.77	3264771.11	Фотограмметрический метод	0.1	-
н504У	-	-	544304.55	3264771.13	Фотограмметрический метод	0.1	-
н501У	-	-	544304.55	3264768.87	Фотограмметрический метод	0.1	-

2. Сведения о частях границ уточняемого земельного участка с кадастровым номером 47:05:0104004:271 :

Обозначение части границ		Горизонтальное проложение (S), м	Описание прохождения части границ	Сведения о согласовании местоположения границ (согласовано/спорное)
от т.	до т.			
1	2	3	4	5
н501У	н502У	2.22	-	Согласовано
н502У	н503У	2.24	-	Согласовано
н503У	н504У	2.22	-	Согласовано
н504У	н501У	2.26	-	Согласовано

3. Сведения о характеристиках уточняемого земельного участка с кадастровым номером 47:05:0104004:271 :

№ п/п	Наименование характеристики земельного участка	Значение характеристики
1	2	3
1.	Сведения об адресе земельного участка	-
1.1.	Сведения об ином месте нахождения земельного участка, не являющегося объектом адресации, в структурированном виде	-
1.2.	Дополнительные сведения о месте нахождения земельного участка	-
2.	Площадь земельного участка ± величина погрешности определения (вычисления) площади (Р ± ΔР), м2	5 ± 0.78
3.	Формула, примененная для вычисления предельной погрешности определения площади земельного участка, с подставленными значениями и итоговые (вычисленные) значения (ΔР), м2	$\Delta P=3.5*Mt*\sqrt{P}=3.5*0,1*\sqrt{5.00}=0.78$
4.	Площадь земельного участка согласно сведениям Единого государственного реестра недвижимости (Ркад), м2	-

3. Сведения о характеристиках уточняемого земельного участка с кадастровым номером 47:05:0104004:271 :

№ п/п	Наименование характеристики земельного участка	Значение характеристики
1	2	3
5.	Оценка расхождения Р и Ркад (Р - Ркад), м2	-
6.	Предельные минимальный и максимальный размеры земельного участка (Рмин и Рмакс), м2	- -
7.	Вид (виды) разрешенного использования	-
7.1.	Дополнительные сведения об использовании земельного участка	-
8.	Кадастровый или иной государственный учетный номер (инвентарный) здания, сооружения, объекта незавершенного строительства, расположенного на земельном участке	-
9.	Сведения о земельных участках (землях общего пользования, территории общего пользования), посредством которых обеспечивается доступ	Земли общего пользования
10.	Иные сведения	-

4. Пояснения к сведениям об уточняемом земельном участке с кадастровым номером 47:05:0104004:271 :

1.	-

Сведения об уточняемых земельных участках

1. Сведения о характерных точках границы уточняемого земельного участка с кадастровым номером 47:05:0104004:151 :

Система координат **Зона № -**

Обозначение характерных точек границ	Координаты, м				Метод определения координат	Формулы, примененные для расчета средней квадратической погрешности определения координат характерных точек границ (Mt), с подставленными в такие формулы значениями и итоговые (вычисленные) значения Mt, м	Описание закрепления точки
	содержатся в Едином государственном реестре недвижимости		определены в результате выполнения комплексных кадастровых работ				
	X	Y	X	Y			
1	2	3	4	5	6	7	8
-	-	-	-	-	-	-	-

2. Сведения о частях границ уточняемого земельного участка с кадастровым номером 47:05:0104004:151 :

Обозначение части границ		Горизонтальное проложение (S), м	Описание прохождения части границ	Сведения о согласовании местоположения границ (согласовано/спорное)
от т.	до т.			
1	2	3	4	5
-	-	-	-	-

3. Сведения о характеристиках уточняемого земельного участка с кадастровым номером 47:05:0104004:151 :

№ п/п	Наименование характеристики земельного участка	Значение характеристики
1	2	3
1.	Сведения об адресе земельного участка	-
1.1.	Сведения об ином месте нахождения земельного участка, не являющегося объектом адресации, в структурированном виде	Российская Федерация, Ленинградская область, район Подпорожский, город Подпорожье, улица Заречная
1.2.	Дополнительные сведения о месте нахождения земельного участка	-
2.	Площадь земельного участка ± величина погрешности определения (вычисления) площади (Р ± ΔР), м2	240 ± 5
3.	Формула, примененная для вычисления предельной погрешности определения площади земельного участка, с подставленными значениями и итоговые (вычисленные) значения (ΔР), м2	ΔР=3.5*Mt*√P=3.5*0,1*√240=5
4.	Площадь земельного участка согласно сведениям Единого государственного реестра недвижимости (Ркад), м2	240
5.	Оценка расхождения Р и Ркад (Р - Ркад), м2	-
6.	Предельные минимальный и максимальный размеры земельного участка (Рмин и Рмакс), м2	- -
7.	Вид (виды) разрешенного использования	-
7.1.	Дополнительные сведения об использовании земельного участка	-
8.	Кадастровый или иной государственный учетный номер (инвентарный) здания, сооружения, объекта незавершенного строительства, расположенного на земельном участке	-

3. Сведения о характеристиках уточняемого земельного участка с кадастровым номером 47:05:0104004:151 :

№ п/п	Наименование характеристики земельного участка	Значение характеристики
1	**2**	**3**
9.	Сведения о земельных участках (землях общего пользования, территории общего пользования), посредством которых обеспечивается доступ	Земли общего пользования
10.	Иные сведения	-

4. Пояснения к сведениям об уточняемом земельном участке с кадастровым номером 47:05:0104004:151 :

1.	-

Сведения об уточняемых земельных участках

1. Сведения о характерных точках границы уточняемого земельного участка с кадастровым номером 47:05:0104004:152 :

Система координат МСК-47, зона 3 **Зона № 3**

Обозначение характерных точек границ	Координаты, м				Метод определения координат	Формулы, примененные для расчета средней квадратической погрешности определения координат характерных точек границ (Mt), с подставленными в такие формулы значениями и итоговые (вычисленные) значения Mt, м	Описание закрепления точки
	содержатся в Едином государственном реестре недвижимости		определены в результате выполнения комплексных кадастровых работ				
	X	Y	X	Y			
1	2	3	4	5	6	7	8
н505У	-	-	544789.89	3263887.00	Фотограмметрический метод	0.1	-
н506У	-	-	544792.05	3263886.50	Фотограмметрический метод	0.1	-
н507У	-	-	544792.56	3263888.69	Фотограмметрический метод	0.1	-
н508У	-	-	544790.40	3263889.20	Фотограмметрический метод	0.1	-
н505У	-	-	544789.89	3263887.00	Фотограмметрический метод	0.1	-

2. Сведения о частях границ уточняемого земельного участка с кадастровым номером 47:05:0104004:152 :

Обозначение части границ		Горизонтальное проложение (S), м	Описание прохождения части границ	Сведения о согласовании местоположения границ (согласовано/спорное)
от т.	до т.			
1	2	3	4	5
н505У	н506У	2.22	-	-
н506У	н507У	2.25	-	-
н507У	н508У	2.22	-	-
н508У	н505У	2.26	-	-

3. Сведения о характеристиках уточняемого земельного участка с кадастровым номером 47:05:0104004:152 :

№ п/п	Наименование характеристики земельного участка	Значение характеристики
1	2	3
1.	Сведения об адресе земельного участка	-
1.1.	Сведения об ином месте нахождения земельного участка, не являющегося объектом адресации, в структурированном виде	-
1.2.	Дополнительные сведения о месте нахождения земельного участка	-
2.	Площадь земельного участка ± величина погрешности определения (вычисления) площади (P ± ΔP), м2	5 ± 0.78
3.	Формула, примененная для вычисления предельной погрешности определения площади земельного участка, с подставленными значениями и итоговые (вычисленные) значения (ΔP), м2	ΔP=3.5*Mt*√P=3.5*0,1*√5.00=0.78
4.	Площадь земельного участка согласно сведениям Единого государственного реестра недвижимости (Ркад), м2	-

3. Сведения о характеристиках уточняемого земельного участка с кадастровым номером 47:05:0104004:152 :

№ п/п	Наименование характеристики земельного участка	Значение характеристики
1	2	3
5.	Оценка расхождения Р и Ркад (Р - Ркад), м2	-
6.	Предельные минимальный и максимальный размеры земельного участка (Рмин и Рмакс), м2	- -
7.	Вид (виды) разрешенного использования	-
7.1.	Дополнительные сведения об использовании земельного участка	-
8.	Кадастровый или иной государственный учетный номер (инвентарный) здания, сооружения, объекта незавершенного строительства, расположенного на земельном участке	-
9.	Сведения о земельных участках (землях общего пользования, территории общего пользования), посредством которых обеспечивается доступ	Земли общего пользования
10.	Иные сведения	-

4. Пояснения к сведениям об уточняемом земельном участке с кадастровым номером 47:05:0104004:152 :

1.	-

Сведения об уточняемых земельных участках

1. Сведения о характерных точках границы уточняемого земельного участка с кадастровым номером 47:05:0104004:153 :

Система координат МСК-47, зона 3 **Зона № 3**

Обозначение характерных точек границ	Координаты, м				Метод определения координат	Формулы, примененные для расчета средней квадратической погрешности определения координат характерных точек границ (Mt), с подставленными в такие формулы значениями и итоговые (вычисленные) значения Mt, м	Описание закрепления точки
	содержатся в Едином государственном реестре недвижимости		определены в результате выполнения комплексных кадастровых работ				
	X	Y	X	Y			
1	2	3	4	5	6	7	8
н509У	-	-	544743.60	3263894.79	Фотограмметрический метод	0.1	-
н510У	-	-	544745.83	3263894.99	Фотограмметрический метод	0.1	-
н511У	-	-	544745.63	3263897.22	Фотограмметрический метод	0.1	-
н512У	-	-	544743.43	3263897.04	Фотограмметрический метод	0.1	-
н509У	-	-	544743.60	3263894.79	Фотограмметрический метод	0.1	-

2. Сведения о частях границ уточняемого земельного участка с кадастровым номером 47:05:0104004:153 :

Обозначение части границ		Горизонтальное проложение (S), м	Описание прохождения части границ	Сведения о согласовании местоположения границ (согласовано/спорное)
от т.	до т.			
1	2	3	4	5
н509У	н510У	2.24	-	Согласовано
н510У	н511У	2.24	-	Согласовано
н511У	н512У	2.21	-	Согласовано
н512У	н509У	2.26	-	Согласовано

3. Сведения о характеристиках уточняемого земельного участка с кадастровым номером 47:05:0104004:153 :

№ п/п	Наименование характеристики земельного участка	Значение характеристики
1	2	3
1.	Сведения об адресе земельного участка	-
1.1.	Сведения об ином месте нахождения земельного участка, не являющегося объектом адресации, в структурированном виде	-
1.2.	Дополнительные сведения о месте нахождения земельного участка	-
2.	Площадь земельного участка ± величина погрешности определения (вычисления) площади (P ± ΔP), м2	5 ± 0.78
3.	Формула, примененная для вычисления предельной погрешности определения площади земельного участка, с подставленными значениями и итоговые (вычисленные) значения (ΔP), м2	ΔP=3.5*Mt*√P=3.5*0,1*√5.00=0.78
4.	Площадь земельного участка согласно сведениям Единого государственного реестра недвижимости (Ркад), м2	-

3. Сведения о характеристиках уточняемого земельного участка с кадастровым номером 47:05:0104004:153 :

№ п/п	Наименование характеристики земельного участка	Значение характеристики
1	2	3
5.	Оценка расхождения Р и Ркад (Р - Ркад), м2	-
6.	Предельные минимальный и максимальный размеры земельного участка (Рмин и Рмакс), м2	- -
7.	Вид (виды) разрешенного использования	-
7.1.	Дополнительные сведения об использовании земельного участка	-
8.	Кадастровый или иной государственный учетный номер (инвентарный) здания, сооружения, объекта незавершенного строительства, расположенного на земельном участке	-
9.	Сведения о земельных участках (землях общего пользования, территории общего пользования), посредством которых обеспечивается доступ	Земли общего пользования
10.	Иные сведения	-

4. Пояснения к сведениям об уточняемом земельном участке с кадастровым номером 47:05:0104004:153 :

1.	-

Сведения об уточняемых земельных участках

1. Сведения о характерных точках границы уточняемого земельного участка с кадастровым номером 47:05:0104004:154 :

Система координат МСК-47, зона 3 **Зона № 3**

Обозначение характерных точек границ	Координаты, м				Метод определения координат	Формулы, примененные для расчета средней квадратической погрешности определения координат характерных точек границ (Mt), с подставленными в такие формулы значениями и итоговые (вычисленные) значения Mt, м	Описание закрепления точки
	содержатся в Едином государственном реестре недвижимости		определены в результате выполнения комплексных кадастровых работ				
	X	Y	X	Y			
1	2	3	4	5	6	7	8
н513У	-	-	544741.32	3263918.99	Фотограмметрический метод	0.1	-
н514У	-	-	544743.55	3263919.19	Фотограмметрический метод	0.1	-
н515У	-	-	544743.35	3263921.42	Фотограмметрический метод	0.1	-
н516У	-	-	544741.15	3263921.24	Фотограмметрический метод	0.1	-
н513У	-	-	544741.32	3263918.99	Фотограмметрический метод	0.1	-

2. Сведения о частях границ уточняемого земельного участка с кадастровым номером 47:05:0104004:154 :

Обозначение части границ		Горизонтальное проложение (S), м	Описание прохождения части границ	Сведения о согласовании местоположения границ (согласовано/спорное)
от т.	до т.			
1	2	3	4	5
н513У	н514У	2.24	-	Согласовано
н514У	н515У	2.24	-	Согласовано
н515У	н516У	2.21	-	Согласовано
н516У	н513У	2.26	-	Согласовано

3. Сведения о характеристиках уточняемого земельного участка с кадастровым номером 47:05:0104004:154 :

№ п/п	Наименование характеристики земельного участка	Значение характеристики
1	2	3
1.	Сведения об адресе земельного участка	-
1.1.	Сведения об ином месте нахождения земельного участка, не являющегося объектом адресации, в структурированном виде	-
1.2.	Дополнительные сведения о месте нахождения земельного участка	-
2.	Площадь земельного участка ± величина погрешности определения (вычисления) площади (P ± ΔP), м2	5 ± 0.78
3.	Формула, примененная для вычисления предельной погрешности определения площади земельного участка, с подставленными значениями и итоговые (вычисленные) значения (ΔP), м2	$\Delta P=3.5*Mt*\sqrt{P}=3.5*0,1*\sqrt{5.00}=0.78$
4.	Площадь земельного участка согласно сведениям Единого государственного реестра недвижимости (Ркад), м2	-

3. Сведения о характеристиках уточняемого земельного участка с кадастровым номером 47:05:0104004:154 :

№ п/п	Наименование характеристики земельного участка	Значение характеристики
1	2	3
5.	Оценка расхождения Р и Ркад (Р - Ркад), м2	-
6.	Предельные минимальный и максимальный размеры земельного участка (Рмин и Рмакс), м2	- -
7.	Вид (виды) разрешенного использования	-
7.1.	Дополнительные сведения об использовании земельного участка	-
8.	Кадастровый или иной государственный учетный номер (инвентарный) здания, сооружения, объекта незавершенного строительства, расположенного на земельном участке	-
9.	Сведения о земельных участках (землях общего пользования, территории общего пользования), посредством которых обеспечивается доступ	Земли общего пользования
10.	Иные сведения	-

4. Пояснения к сведениям об уточняемом земельном участке с кадастровым номером 47:05:0104004:154 :

1.	-

Сведения об уточняемых земельных участках

1. Сведения о характерных точках границы уточняемого земельного участка с кадастровым номером 47:05:0104004:155 :

Система координат МСК-47, зона 3 **Зона № 3**

Обозначение характерных точек границ	Координаты, м				Метод определения координат	Формулы, примененные для расчета средней квадратической погрешности определения координат характерных точек границ (Mt), с подставленными в такие формулы значениями и итоговые (вычисленные) значения Mt, м	Описание закрепления точки
	содержатся в Едином государственном реестре недвижимости		определены в результате выполнения комплексных кадастровых работ				
	X	Y	X	Y			
1	2	3	4	5	6	7	8
н517У	-	-	544740.22	3263949.64	Фотограмметрический метод	0.1	-
н518У	-	-	544742.45	3263949.77	Фотограмметрический метод	0.1	-
н519У	-	-	544742.32	3263952.01	Фотограмметрический метод	0.1	-
н520У	-	-	544740.11	3263951.89	Фотограмметрический метод	0.1	-
н517У	-	-	544740.22	3263949.64	Фотограмметрический метод	0.1	-

2. Сведения о частях границ уточняемого земельного участка с кадастровым номером 47:05:0104004:155 :

Обозначение части границ		Горизонтальное проложение (S), м	Описание прохождения части границ	Сведения о согласовании местоположения границ (согласовано/спорное)
от т.	до т.			
1	2	3	4	5
н517У	н518У	2.23	-	Согласовано
н518У	н519У	2.24	-	Согласовано
н519У	н520У	2.21	-	Согласовано
н520У	н517У	2.25	-	Согласовано

3. Сведения о характеристиках уточняемого земельного участка с кадастровым номером 47:05:0104004:155 :

№ п/п	Наименование характеристики земельного участка	Значение характеристики
1	2	3
1.	Сведения об адресе земельного участка	-
1.1.	Сведения об ином месте нахождения земельного участка, не являющегося объектом адресации, в структурированном виде	-
1.2.	Дополнительные сведения о месте нахождения земельного участка	-
2.	Площадь земельного участка ± величина погрешности определения (вычисления) площади (Р ± ΔР), м2	5 ± 0.78
3.	Формула, примененная для вычисления предельной погрешности определения площади земельного участка, с подставленными значениями и итоговые (вычисленные) значения (ΔР), м2	$\Delta P=3.5*Mt*\sqrt{P}=3.5*0,1*\sqrt{5.00}=0.78$
4.	Площадь земельного участка согласно сведениям Единого государственного реестра недвижимости (Ркад), м2	-

3. Сведения о характеристиках уточняемого земельного участка с кадастровым номером 47:05:0104004:155 :

№ п/п	Наименование характеристики земельного участка	Значение характеристики
1	2	3
5.	Оценка расхождения Р и Ркад (Р - Ркад), м2	-
6.	Предельные минимальный и максимальный размеры земельного участка (Рмин и Рмакс), м2	- -
7.	Вид (виды) разрешенного использования	-
7.1.	Дополнительные сведения об использовании земельного участка	-
8.	Кадастровый или иной государственный учетный номер (инвентарный) здания, сооружения, объекта незавершенного строительства, расположенного на земельном участке	-
9.	Сведения о земельных участках (землях общего пользования, территории общего пользования), посредством которых обеспечивается доступ	Земли общего пользования
10.	Иные сведения	-

4. Пояснения к сведениям об уточняемом земельном участке с кадастровым номером 47:05:0104004:155 :

1.	-

Сведения об уточняемых земельных участках

1. Сведения о характерных точках границы уточняемого земельного участка с кадастровым номером 47:05:0104004:156 :

Система координат МСК-47, зона 3 **Зона № 3**

Обозначение характерных точек границ	Координаты, м				Метод определения координат	Формулы, примененные для расчета средней квадратической погрешности определения координат характерных точек границ (Mt), с подставленными в такие формулы значениями и итоговые (вычисленные) значения Mt, м	Описание закрепления точки
	содержатся в Едином государственном реестре недвижимости		определены в результате выполнения комплексных кадастровых работ				
	X	Y	X	Y			
1	2	3	4	5	6	7	8
н521У	-	-	544737.60	3263982.12	Фотограмметрический метод	0.1	-
н32У	-	-	544739.15	3263982.13	Фотограмметрический метод	0.1	-
н31У	-	-	544739.82	3263982.13	Фотограмметрический метод	0.1	-
н30У	-	-	544739.81	3263984.37	Фотограмметрический метод	0.1	-
115	-	-	544739.09	3263984.37	Фотограмметрический метод	0.1	-
н33У	-	-	544737.95	3263984.37	Фотограмметрический метод	0.1	-
н522У	-	-	544737.58	3263984.37	Фотограмметрический метод	0.1	-
н521У	-	-	544737.60	3263982.12	Фотограмметрический метод	0.1	-

2. Сведения о частях границ уточняемого земельного участка с кадастровым номером 47:05:0104004:156 :

Обозначение части границ		Горизонтальное проложение (S), м	Описание прохождения части границ	Сведения о согласовании местоположения границ (согласовано/спорное)
от т.	до т.			
1	2	3	4	5
н521У	н32У	1.55	-	Согласовано
н32У	н31У	0.67	-	Согласовано
н31У	н30У	2.24	-	Согласовано
н30У	115	0.72	-	Согласовано
115	н33У	1.14	-	Согласовано
н33У	н522У	0.37	-	Согласовано
н522У	н521У	2.25	-	Согласовано

3. Сведения о характеристиках уточняемого земельного участка с кадастровым номером 47:05:0104004:156 :

№ п/п	Наименование характеристики земельного участка	Значение характеристики
1	2	3
1.	Сведения об адресе земельного участка	-
1.1.	Сведения об ином месте нахождения земельного участка, не являющегося объектом адресации, в структурированном виде	-

3. Сведения о характеристиках уточняемого земельного участка с кадастровым номером 47:05:0104004:156 :

№ п/п	Наименование характеристики земельного участка	Значение характеристики
1	2	3
1.2.	Дополнительные сведения о месте нахождения земельного участка	-
2.	Площадь земельного участка ± величина погрешности определения (вычисления) площади (Р ± ΔР), м2	4.99 ± 0.78
3.	Формула, примененная для вычисления предельной погрешности определения площади земельного участка, с подставленными значениями и итоговые (вычисленные) значения (ΔР), м2	ΔР=3.5*Mt*√P=3.5*0,1*√4.99=0.78
4.	Площадь земельного участка согласно сведениям Единого государственного реестра недвижимости (Ркад), м2	-
5.	Оценка расхождения Р и Ркад (Р - Ркад), м2	-
6.	Предельные минимальный и максимальный размеры земельного участка (Рмин и Рмакс), м2	- -
7.	Вид (виды) разрешенного использования	-
7.1.	Дополнительные сведения об использовании земельного участка	-
8.	Кадастровый или иной государственный учетный номер (инвентарный) здания, сооружения, объекта незавершенного строительства, расположенного на земельном участке	-
9.	Сведения о земельных участках (землях общего пользования, территории общего пользования), посредством которых обеспечивается доступ	Земли общего пользования
10.	Иные сведения	-

4. Пояснения к сведениям об уточняемом земельном участке с кадастровым номером 47:05:0104004:156 :

1.	-

Сведения об уточняемых земельных участках

1. Сведения о характерных точках границы уточняемого земельного участка с кадастровым номером 47:05:0104004:157 :

Система координат МСК-47, зона 3 **Зона № 3**

Обозначение характерных точек границ	Координаты, м				Метод определения координат	Формулы, примененные для расчета средней квадратической погрешности определения координат характерных точек границ (Mt), с подставленными в такие формулы значениями и итоговые (вычисленные) значения Mt, м	Описание закрепления точки
	содержатся в Едином государственном реестре недвижимости		определены в результате выполнения комплексных кадастровых работ				
	X	Y	X	Y			
1	2	3	4	5	6	7	8
н523У	-	-	544734.72	3264016.16	Фотограмметрический метод	0.1	-
н524У	-	-	544736.93	3264016.39	Фотограмметрический метод	0.1	-
н525У	-	-	544736.71	3264018.63	Фотограмметрический метод	0.1	-
н526У	-	-	544734.50	3264018.40	Фотограмметрический метод	0.1	-
н523У	-	-	544734.72	3264016.16	Фотограмметрический метод	0.1	-

2. Сведения о частях границ уточняемого земельного участка с кадастровым номером 47:05:0104004:157 :

Обозначение части границ		Горизонтальное проложение (S), м	Описание прохождения части границ	Сведения о согласовании местоположения границ (согласовано/спорное)
от т.	до т.			
1	2	3	4	5
н523У	н524У	2.22	-	Согласовано
н524У	н525У	2.25	-	Согласовано
н525У	н526У	2.22	-	Согласовано
н526У	н523У	2.25	-	Согласовано

3. Сведения о характеристиках уточняемого земельного участка с кадастровым номером 47:05:0104004:157 :

№ п/п	Наименование характеристики земельного участка	Значение характеристики
1	2	3
1.	Сведения об адресе земельного участка	-
1.1.	Сведения об ином месте нахождения земельного участка, не являющегося объектом адресации, в структурированном виде	-
1.2.	Дополнительные сведения о месте нахождения земельного участка	-
2.	Площадь земельного участка ± величина погрешности определения (вычисления) площади (P ± ΔP), м2	5 ± 0.78
3.	Формула, примененная для вычисления предельной погрешности определения площади земельного участка, с подставленными значениями и итоговые (вычисленные) значения (ΔP), м2	$\Delta P=3.5*Mt*\sqrt{P}=3.5*0,1*\sqrt{5.00}=0.78$
4.	Площадь земельного участка согласно сведениям Единого государственного реестра недвижимости (Ркад), м2	-

3. Сведения о характеристиках уточняемого земельного участка с кадастровым номером 47:05:0104004:157 :

№ п/п	Наименование характеристики земельного участка	Значение характеристики
1	2	3
5.	Оценка расхождения Р и Ркад (Р - Ркад), м2	-
6.	Предельные минимальный и максимальный размеры земельного участка (Рмин и Рмакс), м2	- -
7.	Вид (виды) разрешенного использования	-
7.1.	Дополнительные сведения об использовании земельного участка	-
8.	Кадастровый или иной государственный учетный номер (инвентарный) здания, сооружения, объекта незавершенного строительства, расположенного на земельном участке	-
9.	Сведения о земельных участках (землях общего пользования, территории общего пользования), посредством которых обеспечивается доступ	Земли общего пользования
10.	Иные сведения	-

4. Пояснения к сведениям об уточняемом земельном участке с кадастровым номером 47:05:0104004:157 :

1.	-

Сведения об уточняемых земельных участках

1. Сведения о характерных точках границы уточняемого земельного участка с кадастровым номером 47:05:0104004:158 :

Система координат МСК-47, зона 3 **Зона № 3**

Обозначение характерных точек границ	Координаты, м				Метод определения координат	Формулы, примененные для расчета средней квадратической погрешности определения координат характерных точек границ (Mt), с подставленными в такие формулы значениями и итоговые (вычисленные) значения Mt, м	Описание закрепления точки
	содержатся в Едином государственном реестре недвижимости		определены в результате выполнения комплексных кадастровых работ				
	X	Y	X	Y			
1	2	3	4	5	6	7	8
н527У	-	-	544714.47	3264014.89	Фотограмметрический метод	0.1	-
н528У	-	-	544716.70	3264014.89	Фотограмметрический метод	0.1	-
н529У	-	-	544716.68	3264017.14	Фотограмметрический метод	0.1	-
н530У	-	-	544714.47	3264017.14	Фотограмметрический метод	0.1	-
н527У	-	-	544714.47	3264014.89	Фотограмметрический метод	0.1	-

2. Сведения о частях границ уточняемого земельного участка с кадастровым номером 47:05:0104004:158 :

Обозначение части границ		Горизонтальное проложение (S), м	Описание прохождения части границ	Сведения о согласовании местоположения границ (согласовано/спорное)
от т.	до т.			
1	2	3	4	5
н527У	н528У	2.23	-	Согласовано
н528У	н529У	2.25	-	Согласовано
н529У	н530У	2.21	-	Согласовано
н530У	н527У	2.25	-	Согласовано

3. Сведения о характеристиках уточняемого земельного участка с кадастровым номером 47:05:0104004:158 :

№ п/п	Наименование характеристики земельного участка	Значение характеристики
1	2	3
1.	Сведения об адресе земельного участка	-
1.1.	Сведения об ином месте нахождения земельного участка, не являющегося объектом адресации, в структурированном виде	-
1.2.	Дополнительные сведения о месте нахождения земельного участка	-
2.	Площадь земельного участка ± величина погрешности определения (вычисления) площади (P ± ΔP), м2	5 ± 0.78
3.	Формула, примененная для вычисления предельной погрешности определения площади земельного участка, с подставленными значениями и итоговые (вычисленные) значения (ΔP), м2	ΔP=3.5*Mt*√P=3.5*0,1*√5.00=0.78
4.	Площадь земельного участка согласно сведениям Единого государственного реестра недвижимости (Ркад), м2	-

3. Сведения о характеристиках уточняемого земельного участка с кадастровым номером 47:05:0104004:158 :

№ п/п	Наименование характеристики земельного участка	Значение характеристики
1	2	3
5.	Оценка расхождения Р и Ркад (Р - Ркад), м2	-
6.	Предельные минимальный и максимальный размеры земельного участка (Рмин и Рмакс), м2	- -
7.	Вид (виды) разрешенного использования	-
7.1.	Дополнительные сведения об использовании земельного участка	-
8.	Кадастровый или иной государственный учетный номер (инвентарный) здания, сооружения, объекта незавершенного строительства, расположенного на земельном участке	-
9.	Сведения о земельных участках (землях общего пользования, территории общего пользования), посредством которых обеспечивается доступ	Земли общего пользования
10.	Иные сведения	-

4. Пояснения к сведениям об уточняемом земельном участке с кадастровым номером 47:05:0104004:158 :

1.	-

Сведения об уточняемых земельных участках

1. Сведения о характерных точках границы уточняемого земельного участка с кадастровым номером 47:05:0104004:159 :

Система координат МСК-47, зона 3 **Зона № 3**

Обозначение характерных точек границ	Координаты, м				Метод определения координат	Формулы, примененные для расчета средней квадратической погрешности определения координат характерных точек границ (Mt), с подставленными в такие формулы значениями и итоговые (вычисленные) значения Mt, м	Описание закрепления точки
	содержатся в Едином государственном реестре недвижимости		определены в результате выполнения комплексных кадастровых работ				
	X	Y	X	Y			
1	2	3	4	5	6	7	8
н151У	-	-	544714.00	3264028.07	Фотограмметрический метод	0.1	-
н531У	-	-	544715.96	3264026.99	Фотограмметрический метод	0.1	-
н532У	-	-	544716.99	3264028.99	Фотограмметрический метод	0.1	-
н153У	-	-	544714.74	3264030.05	Фотограмметрический метод	0.1	-
н152У	-	-	544714.41	3264028.81	Фотограмметрический метод	0.1	-
н151У	-	-	544714.00	3264028.07	Фотограмметрический метод	0.1	-

2. Сведения о частях границ уточняемого земельного участка с кадастровым номером 47:05:0104004:159 :

Обозначение части границ		Горизонтальное проложение (S), м	Описание прохождения части границ	Сведения о согласовании местоположения границ (согласовано/спорное)
от т.	до т.			
1	2	3	4	5
н151У	н531У	2.24	-	Согласовано
н531У	н532У	2.25	-	Согласовано
н532У	н153У	2.49	-	Согласовано
н153У	н152У	1.28	-	Согласовано
н152У	н151У	0.85	-	Согласовано

3. Сведения о характеристиках уточняемого земельного участка с кадастровым номером 47:05:0104004:159 :

№ п/п	Наименование характеристики земельного участка	Значение характеристики
1	2	3
1.	Сведения об адресе земельного участка	-
1.1.	Сведения об ином месте нахождения земельного участка, не являющегося объектом адресации, в структурированном виде	-
1.2.	Дополнительные сведения о месте нахождения земельного участка	-
2.	Площадь земельного участка ± величина погрешности определения (вычисления) площади (P ± ΔP), м2	5 ± 0.78

3. Сведения о характеристиках уточняемого земельного участка с кадастровым номером 47:05:0104004:159 :

№ п/п	Наименование характеристики земельного участка	Значение характеристики
1	2	3
3.	Формула, примененная для вычисления предельной погрешности определения площади земельного участка, с подставленными значениями и итоговые (вычисленные) значения (ΔР), м2	ΔР=3.5*Mt*√P=3.5*0,1*√5.00=0.78
4.	Площадь земельного участка согласно сведениям Единого государственного реестра недвижимости (Ркад), м2	-
5.	Оценка расхождения Р и Ркад (Р - Ркад), м2	-
6.	Предельные минимальный и максимальный размеры земельного участка (Рмин и Рмакс), м2	- -
7.	Вид (виды) разрешенного использования	-
7.1.	Дополнительные сведения об использовании земельного участка	-
8.	Кадастровый или иной государственный учетный номер (инвентарный) здания, сооружения, объекта незавершенного строительства, расположенного на земельном участке	-
9.	Сведения о земельных участках (землях общего пользования, территории общего пользования), посредством которых обеспечивается доступ	Земли общего пользования
10.	Иные сведения	-

4. Пояснения к сведениям об уточняемом земельном участке с кадастровым номером 47:05:0104004:159 :

1.	-

Сведения об уточняемых земельных участках

1. Сведения о характерных точках границы уточняемого земельного участка с кадастровым номером 47:05:0104004:160 :

Система координат МСК-47, зона 3 **Зона № 3**

Обозначение характерных точек границ	Координаты, м				Метод определения координат	Формулы, примененные для расчета средней квадратической погрешности определения координат характерных точек границ (Mt), с подставленными в такие формулы значениями и итоговые (вычисленные) значения Mt, м	Описание закрепления точки
	содержатся в Едином государственном реестре недвижимости		определены в результате выполнения комплексных кадастровых работ				
	X	Y	X	Y			
1	2	3	4	5	6	7	8
н108У	-	-	544687.15	3264024.72	Фотограмметрический метод	0.1	-
н109У	-	-	544689.38	3264024.74	Фотограмметрический метод	0.1	-
н110У	-	-	544689.37	3264026.98	Фотограмметрический метод	0.1	-
н111У	-	-	544687.16	3264026.98	Фотограмметрический метод	0.1	-
н108У	-	-	544687.15	3264024.72	Фотограмметрический метод	0.1	-

2. Сведения о частях границ уточняемого земельного участка с кадастровым номером 47:05:0104004:160 :

Обозначение части границ		Горизонтальное проложение (S), м	Описание прохождения части границ	Сведения о согласовании местоположения границ (согласовано/спорное)
от т.	до т.			
1	2	3	4	5
н108У	н109У	2.23	-	Согласовано
н109У	н110У	2.24	-	Согласовано
н110У	н111У	2.21	-	Согласовано
н111У	н108У	2.26	-	Согласовано

3. Сведения о характеристиках уточняемого земельного участка с кадастровым номером 47:05:0104004:160 :

№ п/п	Наименование характеристики земельного участка	Значение характеристики
1	2	3
1.	Сведения об адресе земельного участка	-
1.1.	Сведения об ином месте нахождения земельного участка, не являющегося объектом адресации, в структурированном виде	-
1.2.	Дополнительные сведения о месте нахождения земельного участка	-
2.	Площадь земельного участка ± величина погрешности определения (вычисления) площади (P ± ΔP), м2	5 ± 0.78
3.	Формула, примененная для вычисления предельной погрешности определения площади земельного участка, с подставленными значениями и итоговые (вычисленные) значения (ΔP), м2	ΔP=3.5*Mt*√P=3.5*0,1*√5.00=0.78
4.	Площадь земельного участка согласно сведениям Единого государственного реестра недвижимости (Ркад), м2	-

3. Сведения о характеристиках уточняемого земельного участка с кадастровым номером 47:05:0104004:160 :

№ п/п	Наименование характеристики земельного участка	Значение характеристики
1	2	3
5.	Оценка расхождения Р и Ркад (Р - Ркад), м2	-
6.	Предельные минимальный и максимальный размеры земельного участка (Рмин и Рмакс), м2	- -
7.	Вид (виды) разрешенного использования	-
7.1.	Дополнительные сведения об использовании земельного участка	-
8.	Кадастровый или иной государственный учетный номер (инвентарный) здания, сооружения, объекта незавершенного строительства, расположенного на земельном участке	-
9.	Сведения о земельных участках (землях общего пользования, территории общего пользования), посредством которых обеспечивается доступ	Земли общего пользования
10.	Иные сведения	-

4. Пояснения к сведениям об уточняемом земельном участке с кадастровым номером 47:05:0104004:160 :

1.	-

Сведения об уточняемых земельных участках

1. Сведения о характерных точках границы уточняемого земельного участка с кадастровым номером 47:05:0104004:161 :

Система координат МСК-47, зона 3 **Зона № 3**

Обозначение характерных точек границ	Координаты, м				Метод определения координат	Формулы, примененные для расчета средней квадратической погрешности определения координат характерных точек границ (Mt), с подставленными в такие формулы значениями и итоговые (вычисленные) значения Mt, м	Описание закрепления точки
	содержатся в Едином государственном реестре недвижимости		определены в результате выполнения комплексных кадастровых работ				
	X	Y	X	Y			
1	2	3	4	5	6	7	8
н533У	-	-	544758.10	3264021.80	Фотограмметрический метод	0.1	-
н534У	-	-	544760.32	3264022.04	Фотограмметрический метод	0.1	-
н535У	-	-	544760.09	3264024.27	Фотограмметрический метод	0.1	-
н536У	-	-	544757.89	3264024.05	Фотограмметрический метод	0.1	-
н533У	-	-	544758.10	3264021.80	Фотограмметрический метод	0.1	-

2. Сведения о частях границ уточняемого земельного участка с кадастровым номером 47:05:0104004:161 :

Обозначение части границ		Горизонтальное проложение (S), м	Описание прохождения части границ	Сведения о согласовании местоположения границ (согласовано/спорное)
от т.	до т.			
1	2	3	4	5
н533У	н534У	2.23	-	Согласовано
н534У	н535У	2.24	-	Согласовано
н535У	н536У	2.21	-	Согласовано
н536У	н533У	2.26	-	Согласовано

3. Сведения о характеристиках уточняемого земельного участка с кадастровым номером 47:05:0104004:161 :

№ п/п	Наименование характеристики земельного участка	Значение характеристики
1	2	3
1.	Сведения об адресе земельного участка	-
1.1.	Сведения об ином месте нахождения земельного участка, не являющегося объектом адресации, в структурированном виде	-
1.2.	Дополнительные сведения о месте нахождения земельного участка	-
2.	Площадь земельного участка ± величина погрешности определения (вычисления) площади (P ± ΔP), м2	5 ± 0.78
3.	Формула, примененная для вычисления предельной погрешности определения площади земельного участка, с подставленными значениями и итоговые (вычисленные) значения (ΔP), м2	$\Delta P=3.5*Mt*\sqrt{P}=3.5*0,1*\sqrt{5.00}=0.78$
4.	Площадь земельного участка согласно сведениям Единого государственного реестра недвижимости (Ркад), м2	-

3. Сведения о характеристиках уточняемого земельного участка с кадастровым номером 47:05:0104004:161 :

№ п/п	Наименование характеристики земельного участка	Значение характеристики
1	2	3
5.	Оценка расхождения Р и Ркад (Р - Ркад), м2	-
6.	Предельные минимальный и максимальный размеры земельного участка (Рмин и Рмакс), м2	- -
7.	Вид (виды) разрешенного использования	-
7.1.	Дополнительные сведения об использовании земельного участка	-
8.	Кадастровый или иной государственный учетный номер (инвентарный) здания, сооружения, объекта незавершенного строительства, расположенного на земельном участке	-
9.	Сведения о земельных участках (землях общего пользования, территории общего пользования), посредством которых обеспечивается доступ	Земли общего пользования
10.	Иные сведения	-

4. Пояснения к сведениям об уточняемом земельном участке с кадастровым номером 47:05:0104004:161 :

1.	-

Сведения об уточняемых земельных участках

1. Сведения о характерных точках границы уточняемого земельного участка с кадастровым номером 47:05:0104004:162 :

Система координат МСК-47, зона 3 **Зона № 3**

Обозначение характерных точек границ	Координаты, м				Метод определения координат	Формулы, примененные для расчета средней квадратической погрешности определения координат характерных точек границ (Mt), с подставленными в такие формулы значениями и итоговые (вычисленные) значения Mt, м	Описание закрепления точки
	содержатся в Едином государственном реестре недвижимости		определены в результате выполнения комплексных кадастровых работ				
	X	Y	X	Y			
1	2	3	4	5	6	7	8
н113У	-	-	544769.37	3264040.57	Фотограмметрический метод	0.1	-
н114У	-	-	544771.59	3264040.70	Фотограмметрический метод	0.1	-
н115У	-	-	544771.47	3264042.94	Фотограмметрический метод	0.1	-
н116У	-	-	544769.25	3264042.82	Фотограмметрический метод	0.1	-
н113У	-	-	544769.37	3264040.57	Фотограмметрический метод	0.1	-

2. Сведения о частях границ уточняемого земельного участка с кадастровым номером 47:05:0104004:162 :

Обозначение части границ		Горизонтальное проложение (S), м	Описание прохождения части границ	Сведения о согласовании местоположения границ (согласовано/спорное)
от т.	до т.			
1	2	3	4	5
н113У	н114У	2.22	-	Согласовано
н114У	н115У	2.24	-	Согласовано
н115У	н116У	2.22	-	Согласовано
н116У	н113У	2.25	-	Согласовано

3. Сведения о характеристиках уточняемого земельного участка с кадастровым номером 47:05:0104004:162 :

№ п/п	Наименование характеристики земельного участка	Значение характеристики
1	2	3
1.	Сведения об адресе земельного участка	-
1.1.	Сведения об ином месте нахождения земельного участка, не являющегося объектом адресации, в структурированном виде	-
1.2.	Дополнительные сведения о месте нахождения земельного участка	-
2.	Площадь земельного участка ± величина погрешности определения (вычисления) площади (P ± ΔP), м2	5 ± 0.78
3.	Формула, примененная для вычисления предельной погрешности определения площади земельного участка, с подставленными значениями и итоговые (вычисленные) значения (ΔP), м2	$\Delta P=3.5*Mt*\sqrt{P}=3.5*0,1*\sqrt{5.00}=0.78$
4.	Площадь земельного участка согласно сведениям Единого государственного реестра недвижимости (Ркад), м2	-

3. Сведения о характеристиках уточняемого земельного участка с кадастровым номером 47:05:0104004:162 :

№ п/п	Наименование характеристики земельного участка	Значение характеристики
1	2	3
5.	Оценка расхождения Р и Ркад (Р - Ркад), м2	-
6.	Предельные минимальный и максимальный размеры земельного участка (Рмин и Рмакс), м2	- -
7.	Вид (виды) разрешенного использования	-
7.1.	Дополнительные сведения об использовании земельного участка	-
8.	Кадастровый или иной государственный учетный номер (инвентарный) здания, сооружения, объекта незавершенного строительства, расположенного на земельном участке	-
9.	Сведения о земельных участках (землях общего пользования, территории общего пользования), посредством которых обеспечивается доступ	Земли общего пользования
10.	Иные сведения	-

4. Пояснения к сведениям об уточняемом земельном участке с кадастровым номером 47:05:0104004:162 :

1.	-

Сведения об уточняемых земельных участках

1. Сведения о характерных точках границы уточняемого земельного участка с кадастровым номером 47:05:0104004:163 :

Система координат МСК-47, зона 3 **Зона № 3**

Обозначение характерных точек границ	Координаты, м				Метод определения координат	Формулы, примененные для расчета средней квадратической погрешности определения координат характерных точек границ (Mt), с подставленными в такие формулы значениями и итоговые (вычисленные) значения Mt, м	Описание закрепления точки
	содержатся в Едином государственном реестре недвижимости		определены в результате выполнения комплексных кадастровых работ				
	X	Y	X	Y			
1	2	3	4	5	6	7	8
н537У	-	-	544730.91	3263948.97	Фотограмметрический метод	0.1	-
н538У	-	-	544733.13	3263949.10	Фотограмметрический метод	0.1	-
н539У	-	-	544733.01	3263951.34	Фотограмметрический метод	0.1	-
н540У	-	-	544730.79	3263951.22	Фотограмметрический метод	0.1	-
н537У	-	-	544730.91	3263948.97	Фотограмметрический метод	0.1	-

2. Сведения о частях границ уточняемого земельного участка с кадастровым номером 47:05:0104004:163 :

Обозначение части границ		Горизонтальное проложение (S), м	Описание прохождения части границ	Сведения о согласовании местоположения границ (согласовано/спорное)
от т.	до т.			
1	2	3	4	5
н537У	н538У	2.22	-	Согласовано
н538У	н539У	2.24	-	Согласовано
н539У	н540У	2.22	-	Согласовано
н540У	н537У	2.25	-	Согласовано

3. Сведения о характеристиках уточняемого земельного участка с кадастровым номером 47:05:0104004:163 :

№ п/п	Наименование характеристики земельного участка	Значение характеристики
1	2	3
1.	Сведения об адресе земельного участка	-
1.1.	Сведения об ином месте нахождения земельного участка, не являющегося объектом адресации, в структурированном виде	-
1.2.	Дополнительные сведения о месте нахождения земельного участка	-
2.	Площадь земельного участка ± величина погрешности определения (вычисления) площади (P ± ΔP), м2	5 ± 0.78
3.	Формула, примененная для вычисления предельной погрешности определения площади земельного участка, с подставленными значениями и итоговые (вычисленные) значения (ΔP), м2	$\Delta P=3.5*Mt*\sqrt{P}=3.5*0,1*\sqrt{5.00}=0.78$
4.	Площадь земельного участка согласно сведениям Единого государственного реестра недвижимости (Ркад), м2	-

3. Сведения о характеристиках уточняемого земельного участка с кадастровым номером 47:05:0104004:163 :

№ п/п	Наименование характеристики земельного участка	Значение характеристики
1	2	3
5.	Оценка расхождения Р и Ркад (Р - Ркад), м2	-
6.	Предельные минимальный и максимальный размеры земельного участка (Рмин и Рмакс), м2	- -
7.	Вид (виды) разрешенного использования	-
7.1.	Дополнительные сведения об использовании земельного участка	-
8.	Кадастровый или иной государственный учетный номер (инвентарный) здания, сооружения, объекта незавершенного строительства, расположенного на земельном участке	-
9.	Сведения о земельных участках (землях общего пользования, территории общего пользования), посредством которых обеспечивается доступ	Земли общего пользования
10.	Иные сведения	-

4. Пояснения к сведениям об уточняемом земельном участке с кадастровым номером 47:05:0104004:163 :

1.	-

Сведения об уточняемых земельных участках

1. Сведения о характерных точках границы уточняемого земельного участка с кадастровым номером 47:05:0104004:164 :

Система координат МСК-47, зона 3 **Зона № 3**

Обозначение характерных точек границ	Координаты, м				Метод определения координат	Формулы, примененные для расчета средней квадратической погрешности определения координат характерных точек границ (Mt), с подставленными в такие формулы значениями и итоговые (вычисленные) значения Mt, м	Описание закрепления точки
	содержатся в Едином государственном реестре недвижимости		определены в результате выполнения комплексных кадастровых работ				
	X	Y	X	Y			
1	2	3	4	5	6	7	8
н541У	-	-	544723.22	3264074.00	Фотограмметрический метод	0.1	-
н542У	-	-	544725.44	3264074.08	Фотограмметрический метод	0.1	-
н543У	-	-	544725.35	3264076.32	Фотограмметрический метод	0.1	-
н544У	-	-	544723.13	3264076.26	Фотограмметрический метод	0.1	-
н541У	-	-	544723.22	3264074.00	Фотограмметрический метод	0.1	-

2. Сведения о частях границ уточняемого земельного участка с кадастровым номером 47:05:0104004:164 :

Обозначение части границ		Горизонтальное проложение (S), м	Описание прохождения части границ	Сведения о согласовании местоположения границ (согласовано/спорное)
от т.	до т.			
1	2	3	4	5
н541У	н542У	2.22	-	Согласовано
н542У	н543У	2.24	-	Согласовано
н543У	н544У	2.22	-	Согласовано
н544У	н541У	2.26	-	Согласовано

3. Сведения о характеристиках уточняемого земельного участка с кадастровым номером 47:05:0104004:164 :

№ п/п	Наименование характеристики земельного участка	Значение характеристики
1	2	3
1.	Сведения об адресе земельного участка	-
1.1.	Сведения об ином месте нахождения земельного участка, не являющегося объектом адресации, в структурированном виде	-
1.2.	Дополнительные сведения о месте нахождения земельного участка	-
2.	Площадь земельного участка ± величина погрешности определения (вычисления) площади (P ± ΔP), м2	5 ± 0.78
3.	Формула, примененная для вычисления предельной погрешности определения площади земельного участка, с подставленными значениями и итоговые (вычисленные) значения (ΔP), м2	$\Delta P=3.5*Mt*\sqrt{P}=3.5*0,1*\sqrt{5.00}=0.78$
4.	Площадь земельного участка согласно сведениям Единого государственного реестра недвижимости (Ркад), м2	-

3. Сведения о характеристиках уточняемого земельного участка с кадастровым номером 47:05:0104004:164 :

№ п/п	Наименование характеристики земельного участка	Значение характеристики
1	2	3
5.	Оценка расхождения Р и Ркад (Р - Ркад), м2	-
6.	Предельные минимальный и максимальный размеры земельного участка (Рмин и Рмакс), м2	- -
7.	Вид (виды) разрешенного использования	-
7.1.	Дополнительные сведения об использовании земельного участка	-
8.	Кадастровый или иной государственный учетный номер (инвентарный) здания, сооружения, объекта незавершенного строительства, расположенного на земельном участке	-
9.	Сведения о земельных участках (землях общего пользования, территории общего пользования), посредством которых обеспечивается доступ	Земли общего пользования
10.	Иные сведения	-

4. Пояснения к сведениям об уточняемом земельном участке с кадастровым номером 47:05:0104004:164 :

1.	-

Сведения об уточняемых земельных участках

1. Сведения о характерных точках границы уточняемого земельного участка с кадастровым номером 47:05:0104004:165 :

Система координат МСК-47, зона 3 **Зона № 3**

Обозначение характерных точек границ	Координаты, м				Метод определения координат	Формулы, примененные для расчета средней квадратической погрешности определения координат характерных точек границ (Mt), с подставленными в такие формулы значениями и итоговые (вычисленные) значения Mt, м	Описание закрепления точки
	содержатся в Едином государственном реестре недвижимости		определены в результате выполнения комплексных кадастровых работ				
	X	Y	X	Y			
1	2	3	4	5	6	7	8
н175У	-	-	544714.90	3264070.65	Фотограмметрический метод	0.1	-
н545У	-	-	544717.12	3264070.78	Фотограмметрический метод	0.1	-
н546У	-	-	544717.00	3264073.03	Фотограмметрический метод	0.1	-
н441У	-	-	544714.79	3264072.90	Фотограмметрический метод	0.1	-
н175У	-	-	544714.90	3264070.65	Фотограмметрический метод	0.1	-

2. Сведения о частях границ уточняемого земельного участка с кадастровым номером 47:05:0104004:165 :

Обозначение части границ		Горизонтальное проложение (S), м	Описание прохождения части границ	Сведения о согласовании местоположения границ (согласовано/спорное)
от т.	до т.			
1	2	3	4	5
н175У	н545У	2.22	-	Согласовано
н545У	н546У	2.25	-	Согласовано
н546У	н441У	2.21	-	Согласовано
н441У	н175У	2.25	-	Согласовано

3. Сведения о характеристиках уточняемого земельного участка с кадастровым номером 47:05:0104004:165 :

№ п/п	Наименование характеристики земельного участка	Значение характеристики
1	2	3
1.	Сведения об адресе земельного участка	-
1.1.	Сведения об ином месте нахождения земельного участка, не являющегося объектом адресации, в структурированном виде	-
1.2.	Дополнительные сведения о месте нахождения земельного участка	-
2.	Площадь земельного участка ± величина погрешности определения (вычисления) площади (P ± ΔP), м2	5 ± 0.78
3.	Формула, примененная для вычисления предельной погрешности определения площади земельного участка, с подставленными значениями и итоговые (вычисленные) значения (ΔP), м2	$\Delta P=3.5*Mt*\sqrt{P}=3.5*0,1*\sqrt{5.00}=0.78$
4.	Площадь земельного участка согласно сведениям Единого государственного реестра недвижимости (Ркад), м2	-

3. Сведения о характеристиках уточняемого земельного участка с кадастровым номером 47:05:0104004:165 :

№ п/п	Наименование характеристики земельного участка	Значение характеристики
1	2	3
5.	Оценка расхождения Р и Ркад (Р - Ркад), м2	-
6.	Предельные минимальный и максимальный размеры земельного участка (Рмин и Рмакс), м2	- -
7.	Вид (виды) разрешенного использования	-
7.1.	Дополнительные сведения об использовании земельного участка	-
8.	Кадастровый или иной государственный учетный номер (инвентарный) здания, сооружения, объекта незавершенного строительства, расположенного на земельном участке	-
9.	Сведения о земельных участках (землях общего пользования, территории общего пользования), посредством которых обеспечивается доступ	Земли общего пользования
10.	Иные сведения	-

4. Пояснения к сведениям об уточняемом земельном участке с кадастровым номером 47:05:0104004:165 :

1.	-

Сведения об уточняемых земельных участках

1. Сведения о характерных точках границы уточняемого земельного участка с кадастровым номером 47:05:0104004:166 :

Система координат МСК-47, зона 3 **Зона № 3**

Обозначение характерных точек границ	Координаты, м				Метод определения координат	Формулы, примененные для расчета средней квадратической погрешности определения координат характерных точек границ (Mt), с подставленными в такие формулы значениями и итоговые (вычисленные) значения Mt, м	Описание закрепления точки
	содержатся в Едином государственном реестре недвижимости		определены в результате выполнения комплексных кадастровых работ				
	X	Y	X	Y			
1	2	3	4	5	6	7	8
н547У	-	-	544722.65	3264098.99	Фотограмметрический метод	0.1	-
н548У	-	-	544724.87	3264099.07	Фотограмметрический метод	0.1	-
н549У	-	-	544724.80	3264101.32	Фотограмметрический метод	0.1	-
н550У	-	-	544722.58	3264101.24	Фотограмметрический метод	0.1	-
н547У	-	-	544722.65	3264098.99	Фотограмметрический метод	0.1	-

2. Сведения о частях границ уточняемого земельного участка с кадастровым номером 47:05:0104004:166 :

Обозначение части границ		Горизонтальное проложение (S), м	Описание прохождения части границ	Сведения о согласовании местоположения границ (согласовано/спорное)
от т.	до т.			
1	2	3	4	5
н547У	н548У	2.22	-	Согласовано
н548У	н549У	2.25	-	Согласовано
н549У	н550У	2.22	-	Согласовано
н550У	н547У	2.25	-	Согласовано

3. Сведения о характеристиках уточняемого земельного участка с кадастровым номером 47:05:0104004:166 :

№ п/п	Наименование характеристики земельного участка	Значение характеристики
1	2	3
1.	Сведения об адресе земельного участка	-
1.1.	Сведения об ином месте нахождения земельного участка, не являющегося объектом адресации, в структурированном виде	-
1.2.	Дополнительные сведения о месте нахождения земельного участка	-
2.	Площадь земельного участка ± величина погрешности определения (вычисления) площади (P ± ΔP), м2	5 ± 0.78
3.	Формула, примененная для вычисления предельной погрешности определения площади земельного участка, с подставленными значениями и итоговые (вычисленные) значения (ΔP), м2	$\Delta P=3.5*Mt*\sqrt{P}=3.5*0,1*\sqrt{5.00}=0.78$
4.	Площадь земельного участка согласно сведениям Единого государственного реестра недвижимости (Ркад), м2	-

3. Сведения о характеристиках уточняемого земельного участка с кадастровым номером 47:05:0104004:166 :

№ п/п	Наименование характеристики земельного участка	Значение характеристики
1	2	3
5.	Оценка расхождения Р и Ркад (Р - Ркад), м2	-
6.	Предельные минимальный и максимальный размеры земельного участка (Рмин и Рмакс), м2	- -
7.	Вид (виды) разрешенного использования	-
7.1.	Дополнительные сведения об использовании земельного участка	-
8.	Кадастровый или иной государственный учетный номер (инвентарный) здания, сооружения, объекта незавершенного строительства, расположенного на земельном участке	-
9.	Сведения о земельных участках (землях общего пользования, территории общего пользования), посредством которых обеспечивается доступ	Земли общего пользования
10.	Иные сведения	-

4. Пояснения к сведениям об уточняемом земельном участке с кадастровым номером 47:05:0104004:166 :

1.	-

Сведения об уточняемых земельных участках

1. Сведения о характерных точках границы уточняемого земельного участка с кадастровым номером 47:05:0104004:167 :

Система координат МСК-47, зона 3 **Зона № 3**

Обозначение характерных точек границ	Координаты, м				Метод определения координат	Формулы, примененные для расчета средней квадратической погрешности определения координат характерных точек границ (Mt), с подставленными в такие формулы значениями и итоговые (вычисленные) значения Mt, м	Описание закрепления точки
	содержатся в Едином государственном реестре недвижимости		определены в результате выполнения комплексных кадастровых работ				
	X	Y	X	Y			
1	2	3	4	5	6	7	8
н551У	-	-	544710.69	3264097.86	Фотограмметрический метод	0.1	-
н552У	-	-	544712.92	3264098.00	Фотограмметрический метод	0.1	-
н553У	-	-	544712.79	3264100.24	Фотограмметрический метод	0.1	-
н554У	-	-	544710.59	3264100.12	Фотограмметрический метод	0.1	-
н551У	-	-	544710.69	3264097.86	Фотограмметрический метод	0.1	-

2. Сведения о частях границ уточняемого земельного участка с кадастровым номером 47:05:0104004:167 :

Обозначение части границ		Горизонтальное проложение (S), м	Описание прохождения части границ	Сведения о согласовании местоположения границ (согласовано/спорное)
от т.	до т.			
1	2	3	4	5
н551У	н552У	2.23	-	Согласовано
н552У	н553У	2.24	-	Согласовано
н553У	н554У	2.20	-	Согласовано
н554У	н551У	2.26	-	Согласовано

3. Сведения о характеристиках уточняемого земельного участка с кадастровым номером 47:05:0104004:167 :

№ п/п	Наименование характеристики земельного участка	Значение характеристики
1	2	3
1.	Сведения об адресе земельного участка	-
1.1.	Сведения об ином месте нахождения земельного участка, не являющегося объектом адресации, в структурированном виде	-
1.2.	Дополнительные сведения о месте нахождения земельного участка	-
2.	Площадь земельного участка ± величина погрешности определения (вычисления) площади (Р ± ΔР), м2	5 ± 0.78
3.	Формула, примененная для вычисления предельной погрешности определения площади земельного участка, с подставленными значениями и итоговые (вычисленные) значения (ΔР), м2	$\Delta P=3.5*Mt*\sqrt{P}=3.5*0,1*\sqrt{5.00}=0.78$
4.	Площадь земельного участка согласно сведениям Единого государственного реестра недвижимости (Ркад), м2	-

3. Сведения о характеристиках уточняемого земельного участка с кадастровым номером 47:05:0104004:167 :

№ п/п	Наименование характеристики земельного участка	Значение характеристики
1	2	3
5.	Оценка расхождения Р и Ркад (Р - Ркад), м2	-
6.	Предельные минимальный и максимальный размеры земельного участка (Рмин и Рмакс), м2	- -
7.	Вид (виды) разрешенного использования	-
7.1.	Дополнительные сведения об использовании земельного участка	-
8.	Кадастровый или иной государственный учетный номер (инвентарный) здания, сооружения, объекта незавершенного строительства, расположенного на земельном участке	-
9.	Сведения о земельных участках (землях общего пользования, территории общего пользования), посредством которых обеспечивается доступ	Земли общего пользования
10.	Иные сведения	-

4. Пояснения к сведениям об уточняемом земельном участке с кадастровым номером 47:05:0104004:167 :

1.	-

Сведения об уточняемых земельных участках

1. Сведения о характерных точках границы уточняемого земельного участка с кадастровым номером 47:05:0104004:168 :

Система координат МСК-47, зона 3 **Зона № 3**

Обозначение характерных точек границ	Координаты, м				Метод определения координат	Формулы, примененные для расчета средней квадратической погрешности определения координат характерных точек границ (Mt), с подставленными в такие формулы значениями и итоговые (вычисленные) значения Mt, м	Описание закрепления точки
	содержатся в Едином государственном реестре недвижимости		определены в результате выполнения комплексных кадастровых работ				
	X	Y	X	Y			
1	2	3	4	5	6	7	8
74	-	-	544685.78	3264097.41	Фотограмметрический метод	0.1	-
73	-	-	544685.73	3264098.24	Фотограмметрический метод	0.1	-
72	-	-	544684.73	3264098.18	Фотограмметрический метод	0.1	-
71	-	-	544684.77	3264097.32	Фотограмметрический метод	0.1	-
н18У	-	-	544683.81	3264097.22	Фотограмметрический метод	0.1	-
н555У	-	-	544683.92	3264095.83	Фотограмметрический метод	0.1	-
н556У	-	-	544686.96	3264096.20	Фотограмметрический метод	0.1	-
н19У	-	-	544686.81	3264097.54	Фотограмметрический метод	0.1	-
74	-	-	544685.78	3264097.41	Фотограмметрический метод	0.1	-

2. Сведения о частях границ уточняемого земельного участка с кадастровым номером 47:05:0104004:168 :

Обозначение части границ		Горизонтальное проложение (S), м	Описание прохождения части границ	Сведения о согласовании местоположения границ (согласовано/спорное)
от т.	до т.			
1	2	3	4	5
74	73	0.83	-	Согласовано
73	72	1.00	-	Согласовано
72	71	0.86	-	Согласовано
71	н18У	0.97	-	Согласовано
н18У	н555У	1.39	-	Согласовано
н555У	н556У	3.06	-	Согласовано
н556У	н19У	1.35	-	Согласовано
н19У	74	1.04	-	Согласовано

3. Сведения о характеристиках уточняемого земельного участка с кадастровым номером 47:05:0104004:168 :

№ п/п	Наименование характеристики земельного участка	Значение характеристики
1	2	3
1.	Сведения об адресе земельного участка	-

3. Сведения о характеристиках уточняемого земельного участка с кадастровым номером 47:05:0104004:168 :

№ п/п	Наименование характеристики земельного участка	Значение характеристики
1	2	3
1.1.	Сведения об ином месте нахождения земельного участка, не являющегося объектом адресации, в структурированном виде	-
1.2.	Дополнительные сведения о месте нахождения земельного участка	-
2.	Площадь земельного участка ± величина погрешности определения (вычисления) площади (Р ± ΔР), м2	5 ± 0.78
3.	Формула, примененная для вычисления предельной погрешности определения площади земельного участка, с подставленными значениями и итоговые (вычисленные) значения (ΔР), м2	ΔР=3.5*Mt*√P=3.5*0,1*√5.00=0.78
4.	Площадь земельного участка согласно сведениям Единого государственного реестра недвижимости (Ркад), м2	-
5.	Оценка расхождения Р и Ркад (Р - Ркад), м2	-
6.	Предельные минимальный и максимальный размеры земельного участка (Рмин и Рмакс), м2	- -
7.	Вид (виды) разрешенного использования	-
7.1.	Дополнительные сведения об использовании земельного участка	-
8.	Кадастровый или иной государственный учетный номер (инвентарный) здания, сооружения, объекта незавершенного строительства, расположенного на земельном участке	-
9.	Сведения о земельных участках (землях общего пользования, территории общего пользования), посредством которых обеспечивается доступ	Земли общего пользования
10.	Иные сведения	-

4. Пояснения к сведениям об уточняемом земельном участке с кадастровым номером 47:05:0104004:168 :

1.	-

Сведения об уточняемых земельных участках

1. Сведения о характерных точках границы уточняемого земельного участка с кадастровым номером 47:05:0104004:169 :

Система координат МСК-47, зона 3 **Зона № 3**

Обозначение характерных точек границ	Координаты, м				Метод определения координат	Формулы, примененные для расчета средней квадратической погрешности определения координат характерных точек границ (Mt), с подставленными в такие формулы значениями и итоговые (вычисленные) значения Mt, м	Описание закрепления точки
	содержатся в Едином государственном реестре недвижимости		определены в результате выполнения комплексных кадастровых работ				
	X	Y	X	Y			
1	2	3	4	5	6	7	8
н557У	-	-	544681.44	3264089.33	Фотограмметрический метод	0.1	-
н558У	-	-	544683.66	3264089.46	Фотограмметрический метод	0.1	-
н559У	-	-	544683.54	3264091.71	Фотограмметрический метод	0.1	-
н560У	-	-	544681.33	3264091.58	Фотограмметрический метод	0.1	-
н557У	-	-	544681.44	3264089.33	Фотограмметрический метод	0.1	-

2. Сведения о частях границ уточняемого земельного участка с кадастровым номером 47:05:0104004:169 :

Обозначение части границ		Горизонтальное проложение (S), м	Описание прохождения части границ	Сведения о согласовании местоположения границ (согласовано/спорное)
от т.	до т.			
1	2	3	4	5
н557У	н558У	2.22	-	Согласовано
н558У	н559У	2.25	-	Согласовано
н559У	н560У	2.21	-	Согласовано
н560У	н557У	2.25	-	Согласовано

3. Сведения о характеристиках уточняемого земельного участка с кадастровым номером 47:05:0104004:169 :

№ п/п	Наименование характеристики земельного участка	Значение характеристики
1	2	3
1.	Сведения об адресе земельного участка	-
1.1.	Сведения об ином месте нахождения земельного участка, не являющегося объектом адресации, в структурированном виде	-
1.2.	Дополнительные сведения о месте нахождения земельного участка	-
2.	Площадь земельного участка ± величина погрешности определения (вычисления) площади (P ± ΔP), м2	5 ± 0.78
3.	Формула, примененная для вычисления предельной погрешности определения площади земельного участка, с подставленными значениями и итоговые (вычисленные) значения (ΔP), м2	ΔP=3.5*Mt*√P=3.5*0,1*√5.00=0.78
4.	Площадь земельного участка согласно сведениям Единого государственного реестра недвижимости (Ркад), м2	-

3. Сведения о характеристиках уточняемого земельного участка с кадастровым номером 47:05:0104004:169 :

№ п/п	Наименование характеристики земельного участка	Значение характеристики
1	2	3
5.	Оценка расхождения Р и Ркад (Р - Ркад), м2	-
6.	Предельные минимальный и максимальный размеры земельного участка (Рмин и Рмакс), м2	- -
7.	Вид (виды) разрешенного использования	-
7.1.	Дополнительные сведения об использовании земельного участка	-
8.	Кадастровый или иной государственный учетный номер (инвентарный) здания, сооружения, объекта незавершенного строительства, расположенного на земельном участке	-
9.	Сведения о земельных участках (землях общего пользования, территории общего пользования), посредством которых обеспечивается доступ	Земли общего пользования
10.	Иные сведения	-

4. Пояснения к сведениям об уточняемом земельном участке с кадастровым номером 47:05:0104004:169 :

1.	-

Сведения об уточняемых земельных участках

1. Сведения о характерных точках границы уточняемого земельного участка с кадастровым номером 47:05:0104004:170 :

Система координат МСК-47, зона 3 **Зона № 3**

Обозначение характерных точек границ	Координаты, м				Метод определения координат	Формулы, примененные для расчета средней квадратической погрешности определения координат характерных точек границ (Mt), с подставленными в такие формулы значениями и итоговые (вычисленные) значения Mt, м	Описание закрепления точки
	содержатся в Едином государственном реестре недвижимости		определены в результате выполнения комплексных кадастровых работ				
	X	Y	X	Y			
1	2	3	4	5	6	7	8
н561У	-	-	544721.68	3264130.84	Фотограмметрический метод	0.1	-
н562У	-	-	544723.92	3264130.93	Фотограмметрический метод	0.1	-
н563У	-	-	544723.83	3264133.17	Фотограмметрический метод	0.1	-
н564У	-	-	544721.63	3264133.10	Фотограмметрический метод	0.1	-
н561У	-	-	544721.68	3264130.84	Фотограмметрический метод	0.1	-

2. Сведения о частях границ уточняемого земельного участка с кадастровым номером 47:05:0104004:170 :

Обозначение части границ		Горизонтальное проложение (S), м	Описание прохождения части границ	Сведения о согласовании местоположения границ (согласовано/спорное)
от т.	до т.			
1	2	3	4	5
н561У	н562У	2.24	-	Согласовано
н562У	н563У	2.24	-	Согласовано
н563У	н564У	2.20	-	Согласовано
н564У	н561У	2.26	-	Согласовано

3. Сведения о характеристиках уточняемого земельного участка с кадастровым номером 47:05:0104004:170 :

№ п/п	Наименование характеристики земельного участка	Значение характеристики
1	2	3
1.	Сведения об адресе земельного участка	-
1.1.	Сведения об ином месте нахождения земельного участка, не являющегося объектом адресации, в структурированном виде	-
1.2.	Дополнительные сведения о месте нахождения земельного участка	-
2.	Площадь земельного участка ± величина погрешности определения (вычисления) площади (P ± ΔP), м2	5 ± 0.78
3.	Формула, примененная для вычисления предельной погрешности определения площади земельного участка, с подставленными значениями и итоговые (вычисленные) значения (ΔP), м2	$\Delta P=3.5*Mt*\sqrt{P}=3.5*0,1*\sqrt{5.00}=0.78$
4.	Площадь земельного участка согласно сведениям Единого государственного реестра недвижимости (Ркад), м2	-

3. Сведения о характеристиках уточняемого земельного участка с кадастровым номером 47:05:0104004:170 :

№ п/п	Наименование характеристики земельного участка	Значение характеристики
1	2	3
5.	Оценка расхождения Р и Ркад (Р - Ркад), м2	-
6.	Предельные минимальный и максимальный размеры земельного участка (Рмин и Рмакс), м2	- -
7.	Вид (виды) разрешенного использования	-
7.1.	Дополнительные сведения об использовании земельного участка	-
8.	Кадастровый или иной государственный учетный номер (инвентарный) здания, сооружения, объекта незавершенного строительства, расположенного на земельном участке	-
9.	Сведения о земельных участках (землях общего пользования, территории общего пользования), посредством которых обеспечивается доступ	Земли общего пользования
10.	Иные сведения	-

4. Пояснения к сведениям об уточняемом земельном участке с кадастровым номером 47:05:0104004:170 :

1.	-

Сведения об уточняемых земельных участках

1. Сведения о характерных точках границы уточняемого земельного участка с кадастровым номером 47:05:0104004:171 :

Система координат МСК-47, зона 3 **Зона № 3**

Обозначение характерных точек границ	Координаты, м				Метод определения координат	Формулы, примененные для расчета средней квадратической погрешности определения координат характерных точек границ (Mt), с подставленными в такие формулы значениями и итоговые (вычисленные) значения Mt, м	Описание закрепления точки
	содержатся в Едином государственном реестре недвижимости		определены в результате выполнения комплексных кадастровых работ				
	X	Y	X	Y			
1	2	3	4	5	6	7	8
н565У	-	-	544721.87	3264160.65	Фотограмметрический метод	0.1	-
н566У	-	-	544724.10	3264160.71	Фотограмметрический метод	0.1	-
н567У	-	-	544724.00	3264162.97	Фотограмметрический метод	0.1	-
н568У	-	-	544721.80	3264162.90	Фотограмметрический метод	0.1	-
н565У	-	-	544721.87	3264160.65	Фотограмметрический метод	0.1	-

2. Сведения о частях границ уточняемого земельного участка с кадастровым номером 47:05:0104004:171 :

Обозначение части границ		Горизонтальное проложение (S), м	Описание прохождения части границ	Сведения о согласовании местоположения границ (согласовано/спорное)
от т.	до т.			
1	2	3	4	5
н565У	н566У	2.23	-	Согласовано
н566У	н567У	2.26	-	Согласовано
н567У	н568У	2.20	-	Согласовано
н568У	н565У	2.25	-	Согласовано

3. Сведения о характеристиках уточняемого земельного участка с кадастровым номером 47:05:0104004:171 :

№ п/п	Наименование характеристики земельного участка	Значение характеристики
1	2	3
1.	Сведения об адресе земельного участка	-
1.1.	Сведения об ином месте нахождения земельного участка, не являющегося объектом адресации, в структурированном виде	-
1.2.	Дополнительные сведения о месте нахождения земельного участка	-
2.	Площадь земельного участка ± величина погрешности определения (вычисления) площади (Р ± ΔР), м2	5 ± 0.78
3.	Формула, примененная для вычисления предельной погрешности определения площади земельного участка, с подставленными значениями и итоговые (вычисленные) значения (ΔР), м2	$\Delta P=3.5*Mt*\sqrt{P}=3.5*0,1*\sqrt{5.00}=0.78$
4.	Площадь земельного участка согласно сведениям Единого государственного реестра недвижимости (Ркад), м2	-

3. Сведения о характеристиках уточняемого земельного участка с кадастровым номером 47:05:0104004:171 :

№ п/п	Наименование характеристики земельного участка	Значение характеристики
1	2	3
5.	Оценка расхождения Р и Ркад (Р - Ркад), м2	-
6.	Предельные минимальный и максимальный размеры земельного участка (Рмин и Рмакс), м2	- -
7.	Вид (виды) разрешенного использования	-
7.1.	Дополнительные сведения об использовании земельного участка	-
8.	Кадастровый или иной государственный учетный номер (инвентарный) здания, сооружения, объекта незавершенного строительства, расположенного на земельном участке	-
9.	Сведения о земельных участках (землях общего пользования, территории общего пользования), посредством которых обеспечивается доступ	Земли общего пользования
10.	Иные сведения	-

4. Пояснения к сведениям об уточняемом земельном участке с кадастровым номером 47:05:0104004:171 :

1.	-

Сведения об уточняемых земельных участках

1. Сведения о характерных точках границы уточняемого земельного участка с кадастровым номером 47:05:0104004:172 :

Система координат МСК-47, зона 3 **Зона № 3**

Обозначение характерных точек границ	Координаты, м				Метод определения координат	Формулы, примененные для расчета средней квадратической погрешности определения координат характерных точек границ (Mt), с подставленными в такие формулы значениями и итоговые (вычисленные) значения Mt, м	Описание закрепления точки
	содержатся в Едином государственном реестре недвижимости		определены в результате выполнения комплексных кадастровых работ				
	X	Y	X	Y			
1	2	3	4	5	6	7	8
н569У	-	-	544711.75	3264171.37	Фотограмметрический метод	0.1	-
н570У	-	-	544713.98	3264171.50	Фотограмметрический метод	0.1	-
н571У	-	-	544713.82	3264173.75	Фотограмметрический метод	0.1	-
н572У	-	-	544711.62	3264173.62	Фотограмметрический метод	0.1	-
н569У	-	-	544711.75	3264171.37	Фотограмметрический метод	0.1	-

2. Сведения о частях границ уточняемого земельного участка с кадастровым номером 47:05:0104004:172 :

Обозначение части границ		Горизонтальное проложение (S), м	Описание прохождения части границ	Сведения о согласовании местоположения границ (согласовано/спорное)
от т.	до т.			
1	2	3	4	5
н569У	н570У	2.23	-	Согласовано
н570У	н571У	2.26	-	Согласовано
н571У	н572У	2.20	-	Согласовано
н572У	н569У	2.25	-	Согласовано

3. Сведения о характеристиках уточняемого земельного участка с кадастровым номером 47:05:0104004:172 :

№ п/п	Наименование характеристики земельного участка	Значение характеристики
1	2	3
1.	Сведения об адресе земельного участка	-
1.1.	Сведения об ином месте нахождения земельного участка, не являющегося объектом адресации, в структурированном виде	-
1.2.	Дополнительные сведения о месте нахождения земельного участка	-
2.	Площадь земельного участка ± величина погрешности определения (вычисления) площади (P ± ΔP), м2	5 ± 0.78
3.	Формула, примененная для вычисления предельной погрешности определения площади земельного участка, с подставленными значениями и итоговые (вычисленные) значения (ΔP), м2	$\Delta P=3.5*Mt*\sqrt{P}=3.5*0,1*\sqrt{5.00}=0.78$
4.	Площадь земельного участка согласно сведениям Единого государственного реестра недвижимости (Ркад), м2	-

3. Сведения о характеристиках уточняемого земельного участка с кадастровым номером 47:05:0104004:172 :

№ п/п	Наименование характеристики земельного участка	Значение характеристики
1	2	3
5.	Оценка расхождения Р и Ркад (Р - Ркад), м2	-
6.	Предельные минимальный и максимальный размеры земельного участка (Рмин и Рмакс), м2	- -
7.	Вид (виды) разрешенного использования	-
7.1.	Дополнительные сведения об использовании земельного участка	-
8.	Кадастровый или иной государственный учетный номер (инвентарный) здания, сооружения, объекта незавершенного строительства, расположенного на земельном участке	-
9.	Сведения о земельных участках (землях общего пользования, территории общего пользования), посредством которых обеспечивается доступ	Земли общего пользования
10.	Иные сведения	-

4. Пояснения к сведениям об уточняемом земельном участке с кадастровым номером 47:05:0104004:172 :

1.	-

Сведения об уточняемых земельных участках

1. Сведения о характерных точках границы уточняемого земельного участка с кадастровым номером 47:05:0104004:173 :

Система координат МСК-47, зона 3 **Зона № 3**

Обозначение характерных точек границ	Координаты, м				Метод определения координат	Формулы, примененные для расчета средней квадратической погрешности определения координат характерных точек границ (Mt), с подставленными в такие формулы значениями и итоговые (вычисленные) значения Mt, м	Описание закрепления точки
	содержатся в Едином государственном реестре недвижимости		определены в результате выполнения комплексных кадастровых работ				
	X	Y	X	Y			
1	2	3	4	5	6	7	8
н119У	-	-	544720.08	3264197.22	Фотограмметрический метод	0.1	-
н118У	-	-	544722.31	3264196.99	Фотограмметрический метод	0.1	-
н117У	-	-	544722.51	3264199.23	Фотограмметрический метод	0.1	-
н120У	-	-	544720.32	3264199.46	Фотограмметрический метод	0.1	-
н119У	-	-	544720.08	3264197.22	Фотограмметрический метод	0.1	-

2. Сведения о частях границ уточняемого земельного участка с кадастровым номером 47:05:0104004:173 :

Обозначение части границ		Горизонтальное проложение (S), м	Описание прохождения части границ	Сведения о согласовании местоположения границ (согласовано/спорное)
от т.	до т.			
1	2	3	4	5
н119У	н118У	2.24	-	Согласовано
н118У	н117У	2.25	-	Согласовано
н117У	н120У	2.20	-	Согласовано
н120У	н119У	2.25	-	Согласовано

3. Сведения о характеристиках уточняемого земельного участка с кадастровым номером 47:05:0104004:173 :

№ п/п	Наименование характеристики земельного участка	Значение характеристики
1	2	3
1.	Сведения об адресе земельного участка	-
1.1.	Сведения об ином месте нахождения земельного участка, не являющегося объектом адресации, в структурированном виде	-
1.2.	Дополнительные сведения о месте нахождения земельного участка	-
2.	Площадь земельного участка ± величина погрешности определения (вычисления) площади (P ± ΔP), м2	5 ± 0.78
3.	Формула, примененная для вычисления предельной погрешности определения площади земельного участка, с подставленными значениями и итоговые (вычисленные) значения (ΔP), м2	ΔP=3.5*Mt*√P=3.5*0,1*√5.00=0.78
4.	Площадь земельного участка согласно сведениям Единого государственного реестра недвижимости (Ркад), м2	-

3. Сведения о характеристиках уточняемого земельного участка с кадастровым номером 47:05:0104004:173 :

№ п/п	Наименование характеристики земельного участка	Значение характеристики
1	2	3
5.	Оценка расхождения Р и Ркад (Р - Ркад), м2	-
6.	Предельные минимальный и максимальный размеры земельного участка (Рмин и Рмакс), м2	- -
7.	Вид (виды) разрешенного использования	-
7.1.	Дополнительные сведения об использовании земельного участка	-
8.	Кадастровый или иной государственный учетный номер (инвентарный) здания, сооружения, объекта незавершенного строительства, расположенного на земельном участке	-
9.	Сведения о земельных участках (землях общего пользования, территории общего пользования), посредством которых обеспечивается доступ	Земли общего пользования
10.	Иные сведения	-

4. Пояснения к сведениям об уточняемом земельном участке с кадастровым номером 47:05:0104004:173 :

1.	-

Сведения об уточняемых земельных участках

1. Сведения о характерных точках границы уточняемого земельного участка с кадастровым номером 47:05:0104004:174 :

Система координат МСК-47, зона 3 **Зона № 3**

Обозначение характерных точек границ	Координаты, м				Метод определения координат	Формулы, примененные для расчета средней квадратической погрешности определения координат характерных точек границ (Mt), с подставленными в такие формулы значениями и итоговые (вычисленные) значения Mt, м	Описание закрепления точки
	содержатся в Едином государственном реестре недвижимости		определены в результате выполнения комплексных кадастровых работ				
	X	Y	X	Y			
1	2	3	4	5	6	7	8
н573У	-	-	544704.04	3264198.87	Фотограмметрический метод	0.1	-
н574У	-	-	544706.25	3264199.10	Фотограмметрический метод	0.1	-
н575У	-	-	544706.04	3264201.33	Фотограмметрический метод	0.1	-
н576У	-	-	544703.83	3264201.12	Фотограмметрический метод	0.1	-
н573У	-	-	544704.04	3264198.87	Фотограмметрический метод	0.1	-

2. Сведения о частях границ уточняемого земельного участка с кадастровым номером 47:05:0104004:174 :

Обозначение части границ		Горизонтальное проложение (S), м	Описание прохождения части границ	Сведения о согласовании местоположения границ (согласовано/спорное)
от т.	до т.			
1	2	3	4	5
н573У	н574У	2.22	-	Согласовано
н574У	н575У	2.24	-	Согласовано
н575У	н576У	2.22	-	Согласовано
н576У	н573У	2.26	-	Согласовано

3. Сведения о характеристиках уточняемого земельного участка с кадастровым номером 47:05:0104004:174 :

№ п/п	Наименование характеристики земельного участка	Значение характеристики
1	2	3
1.	Сведения об адресе земельного участка	-
1.1.	Сведения об ином месте нахождения земельного участка, не являющегося объектом адресации, в структурированном виде	-
1.2.	Дополнительные сведения о месте нахождения земельного участка	-
2.	Площадь земельного участка ± величина погрешности определения (вычисления) площади (P ± ΔP), м2	5 ± 0.78
3.	Формула, примененная для вычисления предельной погрешности определения площади земельного участка, с подставленными значениями и итоговые (вычисленные) значения (ΔP), м2	$\Delta P=3.5*Mt*\sqrt{P}=3.5*0,1*\sqrt{5.00}=0.78$
4.	Площадь земельного участка согласно сведениям Единого государственного реестра недвижимости (Ркад), м2	-

3. Сведения о характеристиках уточняемого земельного участка с кадастровым номером 47:05:0104004:174 :

№ п/п	Наименование характеристики земельного участка	Значение характеристики
1	2	3
5.	Оценка расхождения Р и Ркад (Р - Ркад), м2	-
6.	Предельные минимальный и максимальный размеры земельного участка (Рмин и Рмакс), м2	- -
7.	Вид (виды) разрешенного использования	-
7.1.	Дополнительные сведения об использовании земельного участка	-
8.	Кадастровый или иной государственный учетный номер (инвентарный) здания, сооружения, объекта незавершенного строительства, расположенного на земельном участке	-
9.	Сведения о земельных участках (землях общего пользования, территории общего пользования), посредством которых обеспечивается доступ	Земли общего пользования
10.	Иные сведения	-

4. Пояснения к сведениям об уточняемом земельном участке с кадастровым номером 47:05:0104004:174 :

1.	-

Сведения об уточняемых земельных участках

1. Сведения о характерных точках границы уточняемого земельного участка с кадастровым номером 47:05:0104004:175 :

Система координат МСК-47, зона 3 **Зона № 3**

Обозначение характерных точек границ	Координаты, м				Метод определения координат	Формулы, примененные для расчета средней квадратической погрешности определения координат характерных точек границ (Mt), с подставленными в такие формулы значениями и итоговые (вычисленные) значения Mt, м	Описание закрепления точки
	содержатся в Едином государственном реестре недвижимости		определены в результате выполнения комплексных кадастровых работ				
	X	Y	X	Y			
1	2	3	4	5	6	7	8
н577У	-	-	544702.89	3264214.56	Фотограмметрический метод	0.1	-
н578У	-	-	544705.10	3264214.75	Фотограмметрический метод	0.1	-
н579У	-	-	544704.93	3264216.99	Фотограмметрический метод	0.1	-
н580У	-	-	544702.72	3264216.82	Фотограмметрический метод	0.1	-
н577У	-	-	544702.89	3264214.56	Фотограмметрический метод	0.1	-

2. Сведения о частях границ уточняемого земельного участка с кадастровым номером 47:05:0104004:175 :

Обозначение части границ		Горизонтальное проложение (S), м	Описание прохождения части границ	Сведения о согласовании местоположения границ (согласовано/спорное)
от т.	до т.			
1	2	3	4	5
н577У	н578У	2.22	-	Согласовано
н578У	н579У	2.25	-	Согласовано
н579У	н580У	2.22	-	Согласовано
н580У	н577У	2.27	-	Согласовано

3. Сведения о характеристиках уточняемого земельного участка с кадастровым номером 47:05:0104004:175 :

№ п/п	Наименование характеристики земельного участка	Значение характеристики
1	2	3
1.	Сведения об адресе земельного участка	-
1.1.	Сведения об ином месте нахождения земельного участка, не являющегося объектом адресации, в структурированном виде	-
1.2.	Дополнительные сведения о месте нахождения земельного участка	-
2.	Площадь земельного участка ± величина погрешности определения (вычисления) площади (P ± ΔP), м2	5 ± 0.78
3.	Формула, примененная для вычисления предельной погрешности определения площади земельного участка, с подставленными значениями и итоговые (вычисленные) значения (ΔP), м2	ΔP=3.5*Mt*√P=3.5*0,1*√5.00=0.78
4.	Площадь земельного участка согласно сведениям Единого государственного реестра недвижимости (Ркад), м2	-

3. Сведения о характеристиках уточняемого земельного участка с кадастровым номером 47:05:0104004:175 :

№ п/п	Наименование характеристики земельного участка	Значение характеристики
1	2	3
5.	Оценка расхождения Р и Ркад (Р - Ркад), м2	-
6.	Предельные минимальный и максимальный размеры земельного участка (Рмин и Рмакс), м2	- -
7.	Вид (виды) разрешенного использования	-
7.1.	Дополнительные сведения об использовании земельного участка	-
8.	Кадастровый или иной государственный учетный номер (инвентарный) здания, сооружения, объекта незавершенного строительства, расположенного на земельном участке	-
9.	Сведения о земельных участках (землях общего пользования, территории общего пользования), посредством которых обеспечивается доступ	Земли общего пользования
10.	Иные сведения	-

4. Пояснения к сведениям об уточняемом земельном участке с кадастровым номером 47:05:0104004:175 :

1.	-

Сведения об уточняемых земельных участках

1. Сведения о характерных точках границы уточняемого земельного участка с кадастровым номером 47:05:0104004:176 :

Система координат МСК-47, зона 3 **Зона № 3**

Обозначение характерных точек границ	Координаты, м				Метод определения координат	Формулы, примененные для расчета средней квадратической погрешности определения координат характерных точек границ (Mt), с подставленными в такие формулы значениями и итоговые (вычисленные) значения Mt, м	Описание закрепления точки
	содержатся в Едином государственном реестре недвижимости		определены в результате выполнения комплексных кадастровых работ				
	X	Y	X	Y			
1	2	3	4	5	6	7	8
н581У	-	-	544700.59	3264241.06	Фотограмметрический метод	0.1	-
н582У	-	-	544702.80	3264241.30	Фотограмметрический метод	0.1	-
н583У	-	-	544702.59	3264243.53	Фотограмметрический метод	0.1	-
н584У	-	-	544700.39	3264243.32	Фотограмметрический метод	0.1	-
н581У	-	-	544700.59	3264241.06	Фотограмметрический метод	0.1	-

2. Сведения о частях границ уточняемого земельного участка с кадастровым номером 47:05:0104004:176 :

Обозначение части границ		Горизонтальное проложение (S), м	Описание прохождения части границ	Сведения о согласовании местоположения границ (согласовано/спорное)
от т.	до т.			
1	2	3	4	5
н581У	н582У	2.22	-	Согласовано
н582У	н583У	2.24	-	Согласовано
н583У	н584У	2.21	-	Согласовано
н584У	н581У	2.27	-	Согласовано

3. Сведения о характеристиках уточняемого земельного участка с кадастровым номером 47:05:0104004:176 :

№ п/п	Наименование характеристики земельного участка	Значение характеристики
1	2	3
1.	Сведения об адресе земельного участка	-
1.1.	Сведения об ином месте нахождения земельного участка, не являющегося объектом адресации, в структурированном виде	-
1.2.	Дополнительные сведения о месте нахождения земельного участка	-
2.	Площадь земельного участка ± величина погрешности определения (вычисления) площади (P ± ΔP), м2	5 ± 0.78
3.	Формула, примененная для вычисления предельной погрешности определения площади земельного участка, с подставленными значениями и итоговые (вычисленные) значения (ΔP), м2	ΔP=3.5*Mt*√P=3.5*0,1*√5.00=0.78
4.	Площадь земельного участка согласно сведениям Единого государственного реестра недвижимости (Ркад), м2	-

3. Сведения о характеристиках уточняемого земельного участка с кадастровым номером 47:05:0104004:176 :

№ п/п	Наименование характеристики земельного участка	Значение характеристики
1	2	3
5.	Оценка расхождения Р и Ркад (Р - Ркад), м2	-
6.	Предельные минимальный и максимальный размеры земельного участка (Рмин и Рмакс), м2	- -
7.	Вид (виды) разрешенного использования	-
7.1.	Дополнительные сведения об использовании земельного участка	-
8.	Кадастровый или иной государственный учетный номер (инвентарный) здания, сооружения, объекта незавершенного строительства, расположенного на земельном участке	-
9.	Сведения о земельных участках (землях общего пользования, территории общего пользования), посредством которых обеспечивается доступ	Земли общего пользования
10.	Иные сведения	-

4. Пояснения к сведениям об уточняемом земельном участке с кадастровым номером 47:05:0104004:176 :

1.	-

Сведения об уточняемых земельных участках

1. Сведения о характерных точках границы уточняемого земельного участка с кадастровым номером 47:05:0104004:177 :

Система координат МСК-47, зона 3 **Зона № 3**

Обозначение характерных точек границ	Координаты, м				Метод определения координат	Формулы, примененные для расчета средней квадратической погрешности определения координат характерных точек границ (Mt), с подставленными в такие формулы значениями и итоговые (вычисленные) значения Mt, м	Описание закрепления точки
	содержатся в Едином государственном реестре недвижимости		определены в результате выполнения комплексных кадастровых работ				
	X	Y	X	Y			
1	2	3	4	5	6	7	8
н585У	-	-	544699.16	3264259.13	Фотограмметрический метод	0.1	-
н586У	-	-	544701.36	3264259.36	Фотограмметрический метод	0.1	-
н587У	-	-	544701.16	3264261.60	Фотограмметрический метод	0.1	-
н588У	-	-	544698.95	3264261.38	Фотограмметрический метод	0.1	-
н585У	-	-	544699.16	3264259.13	Фотограмметрический метод	0.1	-

2. Сведения о частях границ уточняемого земельного участка с кадастровым номером 47:05:0104004:177 :

Обозначение части границ		Горизонтальное проложение (S), м	Описание прохождения части границ	Сведения о согласовании местоположения границ (согласовано/спорное)
от т.	до т.			
1	2	3	4	5
н585У	н586У	2.21	-	Согласовано
н586У	н587У	2.25	-	Согласовано
н587У	н588У	2.22	-	Согласовано
н588У	н585У	2.26	-	Согласовано

3. Сведения о характеристиках уточняемого земельного участка с кадастровым номером 47:05:0104004:177 :

№ п/п	Наименование характеристики земельного участка	Значение характеристики
1	2	3
1.	Сведения об адресе земельного участка	-
1.1.	Сведения об ином месте нахождения земельного участка, не являющегося объектом адресации, в структурированном виде	-
1.2.	Дополнительные сведения о месте нахождения земельного участка	-
2.	Площадь земельного участка ± величина погрешности определения (вычисления) площади (P ± ΔP), м2	5 ± 0.78
3.	Формула, примененная для вычисления предельной погрешности определения площади земельного участка, с подставленными значениями и итоговые (вычисленные) значения (ΔP), м2	$\Delta P=3.5*Mt*\sqrt{P}=3.5*0,1*\sqrt{5.00}=0.78$
4.	Площадь земельного участка согласно сведениям Единого государственного реестра недвижимости (Ркад), м2	-

3. Сведения о характеристиках уточняемого земельного участка с кадастровым номером 47:05:0104004:177 :

№ п/п	Наименование характеристики земельного участка	Значение характеристики
1	2	3
5.	Оценка расхождения Р и Ркад (Р - Ркад), м2	-
6.	Предельные минимальный и максимальный размеры земельного участка (Рмин и Рмакс), м2	- -
7.	Вид (виды) разрешенного использования	-
7.1.	Дополнительные сведения об использовании земельного участка	-
8.	Кадастровый или иной государственный учетный номер (инвентарный) здания, сооружения, объекта незавершенного строительства, расположенного на земельном участке	-
9.	Сведения о земельных участках (землях общего пользования, территории общего пользования), посредством которых обеспечивается доступ	Земли общего пользования
10.	Иные сведения	-

4. Пояснения к сведениям об уточняемом земельном участке с кадастровым номером 47:05:0104004:177 :

1.	-

Сведения об уточняемых земельных участках

1. Сведения о характерных точках границы уточняемого земельного участка с кадастровым номером 47:05:0104004:178 :

Система координат МСК-47, зона 3 **Зона № 3**

Обозначение характерных точек границ	Координаты, м				Метод определения координат	Формулы, примененные для расчета средней квадратической погрешности определения координат характерных точек границ (Mt), с подставленными в такие формулы значениями и итоговые (вычисленные) значения Mt, м	Описание закрепления точки
	содержатся в Едином государственном реестре недвижимости		определены в результате выполнения комплексных кадастровых работ				
	X	Y	X	Y			
1	2	3	4	5	6	7	8
н589У	-	-	544697.32	3264278.28	Фотограмметрический метод	0.1	-
н590У	-	-	544699.53	3264278.50	Фотограмметрический метод	0.1	-
н591У	-	-	544699.31	3264280.74	Фотограмметрический метод	0.1	-
н592У	-	-	544697.11	3264280.53	Фотограмметрический метод	0.1	-
н589У	-	-	544697.32	3264278.28	Фотограмметрический метод	0.1	-

2. Сведения о частях границ уточняемого земельного участка с кадастровым номером 47:05:0104004:178 :

Обозначение части границ		Горизонтальное проложение (S), м	Описание прохождения части границ	Сведения о согласовании местоположения границ (согласовано/спорное)
от т.	до т.			
1	2	3	4	5
н589У	н590У	2.22	-	Согласовано
н590У	н591У	2.25	-	Согласовано
н591У	н592У	2.21	-	Согласовано
н592У	н589У	2.26	-	Согласовано

3. Сведения о характеристиках уточняемого земельного участка с кадастровым номером 47:05:0104004:178 :

№ п/п	Наименование характеристики земельного участка	Значение характеристики
1	2	3
1.	Сведения об адресе земельного участка	-
1.1.	Сведения об ином месте нахождения земельного участка, не являющегося объектом адресации, в структурированном виде	-
1.2.	Дополнительные сведения о месте нахождения земельного участка	-
2.	Площадь земельного участка ± величина погрешности определения (вычисления) площади (Р ± ΔР), м2	5 ± 0.78
3.	Формула, примененная для вычисления предельной погрешности определения площади земельного участка, с подставленными значениями и итоговые (вычисленные) значения (ΔР), м2	$\Delta P=3.5*Mt*\sqrt{P}=3.5*0,1*\sqrt{5.00}=0.78$
4.	Площадь земельного участка согласно сведениям Единого государственного реестра недвижимости (Ркад), м2	-

3. Сведения о характеристиках уточняемого земельного участка с кадастровым номером 47:05:0104004:178 :

№ п/п	Наименование характеристики земельного участка	Значение характеристики
1	2	3
5.	Оценка расхождения Р и Ркад (Р - Ркад), м2	-
6.	Предельные минимальный и максимальный размеры земельного участка (Рмин и Рмакс), м2	- -
7.	Вид (виды) разрешенного использования	-
7.1.	Дополнительные сведения об использовании земельного участка	-
8.	Кадастровый или иной государственный учетный номер (инвентарный) здания, сооружения, объекта незавершенного строительства, расположенного на земельном участке	-
9.	Сведения о земельных участках (землях общего пользования, территории общего пользования), посредством которых обеспечивается доступ	Земли общего пользования
10.	Иные сведения	-

4. Пояснения к сведениям об уточняемом земельном участке с кадастровым номером 47:05:0104004:178 :

1.	-

Сведения об уточняемых земельных участках

1. Сведения о характерных точках границы уточняемого земельного участка с кадастровым номером 47:05:0104004:179 :

Система координат МСК-47, зона 3 **Зона № 3**

Обозначение характерных точек границ	Координаты, м				Метод определения координат	Формулы, примененные для расчета средней квадратической погрешности определения координат характерных точек границ (Mt), с подставленными в такие формулы значениями и итоговые (вычисленные) значения Mt, м	Описание закрепления точки
	содержатся в Едином государственном реестре недвижимости		определены в результате выполнения комплексных кадастровых работ				
	X	Y	X	Y			
1	2	3	4	5	6	7	8
н26У	-	-	544716.64	3264282.08	Фотограмметрический метод	0.1	-
н27У	-	-	544718.84	3264281.73	Фотограмметрический метод	0.1	-
н28У	-	-	544719.19	3264283.95	Фотограмметрический метод	0.1	-
н29У	-	-	544717.01	3264284.31	Фотограмметрический метод	0.1	-
н26У	-	-	544716.64	3264282.08	Фотограмметрический метод	0.1	-

2. Сведения о частях границ уточняемого земельного участка с кадастровым номером 47:05:0104004:179 :

Обозначение части границ		Горизонтальное проложение (S), м	Описание прохождения части границ	Сведения о согласовании местоположения границ (согласовано/спорное)
от т.	до т.			
1	2	3	4	5
н26У	н27У	2.23	-	Согласовано
н27У	н28У	2.25	-	Согласовано
н28У	н29У	2.21	-	Согласовано
н29У	н26У	2.26	-	Согласовано

3. Сведения о характеристиках уточняемого земельного участка с кадастровым номером 47:05:0104004:179 :

№ п/п	Наименование характеристики земельного участка	Значение характеристики
1	2	3
1.	Сведения об адресе земельного участка	-
1.1.	Сведения об ином месте нахождения земельного участка, не являющегося объектом адресации, в структурированном виде	-
1.2.	Дополнительные сведения о месте нахождения земельного участка	-
2.	Площадь земельного участка ± величина погрешности определения (вычисления) площади (Р ± ΔР), м2	5 ± 0.78
3.	Формула, примененная для вычисления предельной погрешности определения площади земельного участка, с подставленными значениями и итоговые (вычисленные) значения (ΔР), м2	$\Delta P=3.5*Mt*\sqrt{P}=3.5*0,1*\sqrt{5.00}=0.78$
4.	Площадь земельного участка согласно сведениям Единого государственного реестра недвижимости (Ркад), м2	-

3. Сведения о характеристиках уточняемого земельного участка с кадастровым номером 47:05:0104004:179 :

№ п/п	Наименование характеристики земельного участка	Значение характеристики
1	2	3
5.	Оценка расхождения Р и Ркад (Р - Ркад), м2	-
6.	Предельные минимальный и максимальный размеры земельного участка (Рмин и Рмакс), м2	- -
7.	Вид (виды) разрешенного использования	-
7.1.	Дополнительные сведения об использовании земельного участка	-
8.	Кадастровый или иной государственный учетный номер (инвентарный) здания, сооружения, объекта незавершенного строительства, расположенного на земельном участке	-
9.	Сведения о земельных участках (землях общего пользования, территории общего пользования), посредством которых обеспечивается доступ	Земли общего пользования
10.	Иные сведения	-

4. Пояснения к сведениям об уточняемом земельном участке с кадастровым номером 47:05:0104004:179 :

1.	-

Сведения об уточняемых земельных участках

1. Сведения о характерных точках границы уточняемого земельного участка с кадастровым номером 47:05:0104004:180 :

Система координат МСК-47, зона 3 **Зона № 3**

Обозначение характерных точек границ	Координаты, м				Метод определения координат	Формулы, примененные для расчета средней квадратической погрешности определения координат характерных точек границ (Mt), с подставленными в такие формулы значениями и итоговые (вычисленные) значения Mt, м	Описание закрепления точки
	содержатся в Едином государственном реестре недвижимости		определены в результате выполнения комплексных кадастровых работ				
	X	Y	X	Y			
1	2	3	4	5	6	7	8
н593У	-	-	544695.32	3264300.54	Фотограмметрический метод	0.1	-
н594У	-	-	544697.54	3264300.77	Фотограмметрический метод	0.1	-
н595У	-	-	544697.31	3264303.00	Фотограмметрический метод	0.1	-
н596У	-	-	544695.11	3264302.79	Фотограмметрический метод	0.1	-
н593У	-	-	544695.32	3264300.54	Фотограмметрический метод	0.1	-

2. Сведения о частях границ уточняемого земельного участка с кадастровым номером 47:05:0104004:180 :

Обозначение части границ		Горизонтальное проложение (S), м	Описание прохождения части границ	Сведения о согласовании местоположения границ (согласовано/спорное)
от т.	до т.			
1	2	3	4	5
н593У	н594У	2.23	-	Согласовано
н594У	н595У	2.24	-	Согласовано
н595У	н596У	2.21	-	Согласовано
н596У	н593У	2.26	-	Согласовано

3. Сведения о характеристиках уточняемого земельного участка с кадастровым номером 47:05:0104004:180 :

№ п/п	Наименование характеристики земельного участка	Значение характеристики
1	2	3
1.	Сведения об адресе земельного участка	-
1.1.	Сведения об ином месте нахождения земельного участка, не являющегося объектом адресации, в структурированном виде	-
1.2.	Дополнительные сведения о месте нахождения земельного участка	-
2.	Площадь земельного участка ± величина погрешности определения (вычисления) площади (P ± ΔP), м2	5 ± 0.78
3.	Формула, примененная для вычисления предельной погрешности определения площади земельного участка, с подставленными значениями и итоговые (вычисленные) значения (ΔP), м2	ΔP=3.5*Mt*√P=3.5*0,1*√5.00=0.78
4.	Площадь земельного участка согласно сведениям Единого государственного реестра недвижимости (Ркад), м2	-

3. Сведения о характеристиках уточняемого земельного участка с кадастровым номером 47:05:0104004:180 :

№ п/п	Наименование характеристики земельного участка	Значение характеристики
1	2	3
5.	Оценка расхождения Р и Ркад (Р - Ркад), м2	-
6.	Предельные минимальный и максимальный размеры земельного участка (Рмин и Рмакс), м2	- -
7.	Вид (виды) разрешенного использования	-
7.1.	Дополнительные сведения об использовании земельного участка	-
8.	Кадастровый или иной государственный учетный номер (инвентарный) здания, сооружения, объекта незавершенного строительства, расположенного на земельном участке	-
9.	Сведения о земельных участках (землях общего пользования, территории общего пользования), посредством которых обеспечивается доступ	Земли общего пользования
10.	Иные сведения	-

4. Пояснения к сведениям об уточняемом земельном участке с кадастровым номером 47:05:0104004:180 :

1.	-

Сведения об уточняемых земельных участках

1. Сведения о характерных точках границы уточняемого земельного участка с кадастровым номером 47:05:0104004:181 :

Система координат МСК-47, зона 3 **Зона № 3**

Обозначение характерных точек границ	Координаты, м				Метод определения координат	Формулы, примененные для расчета средней квадратической погрешности определения координат характерных точек границ (Mt), с подставленными в такие формулы значениями и итоговые (вычисленные) значения Mt, м	Описание закрепления точки
	содержатся в Едином государственном реестре недвижимости		определены в результате выполнения комплексных кадастровых работ				
	X	Y	X	Y			
1	2	3	4	5	6	7	8
н597У	-	-	544693.66	3264323.43	Фотограмметрический метод	0.1	-
н598У	-	-	544695.87	3264323.67	Фотограмметрический метод	0.1	-
н599У	-	-	544695.66	3264325.90	Фотограмметрический метод	0.1	-
н600У	-	-	544693.46	3264325.69	Фотограмметрический метод	0.1	-
н597У	-	-	544693.66	3264323.43	Фотограмметрический метод	0.1	-

2. Сведения о частях границ уточняемого земельного участка с кадастровым номером 47:05:0104004:181 :

Обозначение части границ		Горизонтальное проложение (S), м	Описание прохождения части границ	Сведения о согласовании местоположения границ (согласовано/спорное)
от т.	до т.			
1	2	3	4	5
н597У	н598У	2.22	-	Согласовано
н598У	н599У	2.24	-	Согласовано
н599У	н600У	2.21	-	Согласовано
н600У	н597У	2.27	-	Согласовано

3. Сведения о характеристиках уточняемого земельного участка с кадастровым номером 47:05:0104004:181 :

№ п/п	Наименование характеристики земельного участка	Значение характеристики
1	2	3
1.	Сведения об адресе земельного участка	-
1.1.	Сведения об ином месте нахождения земельного участка, не являющегося объектом адресации, в структурированном виде	-
1.2.	Дополнительные сведения о месте нахождения земельного участка	-
2.	Площадь земельного участка ± величина погрешности определения (вычисления) площади (P ± ΔP), м2	5 ± 0.78
3.	Формула, примененная для вычисления предельной погрешности определения площади земельного участка, с подставленными значениями и итоговые (вычисленные) значения (ΔP), м2	ΔP=3.5*Mt*√P=3.5*0,1*√5.00=0.78
4.	Площадь земельного участка согласно сведениям Единого государственного реестра недвижимости (Ркад), м2	-

3. Сведения о характеристиках уточняемого земельного участка с кадастровым номером 47:05:0104004:181 :

№ п/п	Наименование характеристики земельного участка	Значение характеристики
1	2	3
5.	Оценка расхождения Р и Ркад (Р - Ркад), м2	-
6.	Предельные минимальный и максимальный размеры земельного участка (Рмин и Рмакс), м2	- -
7.	Вид (виды) разрешенного использования	-
7.1.	Дополнительные сведения об использовании земельного участка	-
8.	Кадастровый или иной государственный учетный номер (инвентарный) здания, сооружения, объекта незавершенного строительства, расположенного на земельном участке	-
9.	Сведения о земельных участках (землях общего пользования, территории общего пользования), посредством которых обеспечивается доступ	Земли общего пользования
10.	Иные сведения	-

4. Пояснения к сведениям об уточняемом земельном участке с кадастровым номером 47:05:0104004:181 :

1.	-

Сведения об уточняемых земельных участках

1. Сведения о характерных точках границы уточняемого земельного участка с кадастровым номером 47:05:0104004:182 :

Система координат МСК-47, зона 3 **Зона № 3**

Обозначение характерных точек границ	Координаты, м				Метод определения координат	Формулы, примененные для расчета средней квадратической погрешности определения координат характерных точек границ (Mt), с подставленными в такие формулы значениями и итоговые (вычисленные) значения Mt, м	Описание закрепления точки
	содержатся в Едином государственном реестре недвижимости		определены в результате выполнения комплексных кадастровых работ				
	X	Y	X	Y			
1	2	3	4	5	6	7	8
н601У	-	-	544692.42	3264345.22	Фотограмметрический метод	0.1	-
н602У	-	-	544694.63	3264345.46	Фотограмметрический метод	0.1	-
н603У	-	-	544694.42	3264347.69	Фотограмметрический метод	0.1	-
н604У	-	-	544692.22	3264347.48	Фотограмметрический метод	0.1	-
н601У	-	-	544692.42	3264345.22	Фотограмметрический метод	0.1	-

2. Сведения о частях границ уточняемого земельного участка с кадастровым номером 47:05:0104004:182 :

Обозначение части границ		Горизонтальное проложение (S), м	Описание прохождения части границ	Сведения о согласовании местоположения границ (согласовано/спорное)
от т.	до т.			
1	2	3	4	5
н601У	н602У	2.22	-	Согласовано
н602У	н603У	2.24	-	Согласовано
н603У	н604У	2.21	-	Согласовано
н604У	н601У	2.27	-	Согласовано

3. Сведения о характеристиках уточняемого земельного участка с кадастровым номером 47:05:0104004:182 :

№ п/п	Наименование характеристики земельного участка	Значение характеристики
1	2	3
1.	Сведения об адресе земельного участка	-
1.1.	Сведения об ином месте нахождения земельного участка, не являющегося объектом адресации, в структурированном виде	-
1.2.	Дополнительные сведения о месте нахождения земельного участка	-
2.	Площадь земельного участка ± величина погрешности определения (вычисления) площади (P ± ΔP), м2	5 ± 0.78
3.	Формула, примененная для вычисления предельной погрешности определения площади земельного участка, с подставленными значениями и итоговые (вычисленные) значения (ΔP), м2	$\Delta P=3.5*Mt*\sqrt{P}=3.5*0,1*\sqrt{5.00}=0.78$
4.	Площадь земельного участка согласно сведениям Единого государственного реестра недвижимости (Ркад), м2	-

3. Сведения о характеристиках уточняемого земельного участка с кадастровым номером 47:05:0104004:182 :

№ п/п	Наименование характеристики земельного участка	Значение характеристики
1	2	3
5.	Оценка расхождения Р и Ркад (Р - Ркад), м2	-
6.	Предельные минимальный и максимальный размеры земельного участка (Рмин и Рмакс), м2	- -
7.	Вид (виды) разрешенного использования	-
7.1.	Дополнительные сведения об использовании земельного участка	-
8.	Кадастровый или иной государственный учетный номер (инвентарный) здания, сооружения, объекта незавершенного строительства, расположенного на земельном участке	-
9.	Сведения о земельных участках (землях общего пользования, территории общего пользования), посредством которых обеспечивается доступ	Земли общего пользования
10.	Иные сведения	-

4. Пояснения к сведениям об уточняемом земельном участке с кадастровым номером 47:05:0104004:182 :

1.	-

Сведения об уточняемых земельных участках

1. Сведения о характерных точках границы уточняемого земельного участка с кадастровым номером 47:05:0104004:183 :

Система координат МСК-47, зона 3 **Зона № 3**

Обозначение характерных точек границ	Координаты, м				Метод определения координат	Формулы, примененные для расчета средней квадратической погрешности определения координат характерных точек границ (Mt), с подставленными в такие формулы значениями и итоговые (вычисленные) значения Mt, м	Описание закрепления точки
	содержатся в Едином государственном реестре недвижимости		определены в результате выполнения комплексных кадастровых работ				
	X	Y	X	Y			
1	2	3	4	5	6	7	8
н605У	-	-	544691.46	3264361.84	Фотограмметрический метод	0.1	-
н606У	-	-	544693.67	3264362.08	Фотограмметрический метод	0.1	-
н607У	-	-	544693.46	3264364.31	Фотограмметрический метод	0.1	-
н608У	-	-	544691.26	3264364.10	Фотограмметрический метод	0.1	-
н605У	-	-	544691.46	3264361.84	Фотограмметрический метод	0.1	-

2. Сведения о частях границ уточняемого земельного участка с кадастровым номером 47:05:0104004:183 :

Обозначение части границ		Горизонтальное проложение (S), м	Описание прохождения части границ	Сведения о согласовании местоположения границ (согласовано/спорное)
от т.	до т.			
1	2	3	4	5
н605У	н606У	2.22	-	Согласовано
н606У	н607У	2.24	-	Согласовано
н607У	н608У	2.21	-	Согласовано
н608У	н605У	2.27	-	Согласовано

3. Сведения о характеристиках уточняемого земельного участка с кадастровым номером 47:05:0104004:183 :

№ п/п	Наименование характеристики земельного участка	Значение характеристики
1	2	3
1.	Сведения об адресе земельного участка	-
1.1.	Сведения об ином месте нахождения земельного участка, не являющегося объектом адресации, в структурированном виде	-
1.2.	Дополнительные сведения о месте нахождения земельного участка	-
2.	Площадь земельного участка ± величина погрешности определения (вычисления) площади (P ± ΔP), м2	5 ± 0.78
3.	Формула, примененная для вычисления предельной погрешности определения площади земельного участка, с подставленными значениями и итоговые (вычисленные) значения (ΔP), м2	$\Delta P=3.5*Mt*\sqrt{P}=3.5*0,1*\sqrt{5.00}=0.78$
4.	Площадь земельного участка согласно сведениям Единого государственного реестра недвижимости (Ркад), м2	-

3. Сведения о характеристиках уточняемого земельного участка с кадастровым номером 47:05:0104004:183 :

№ п/п	Наименование характеристики земельного участка	Значение характеристики
1	2	3
5.	Оценка расхождения Р и Ркад (Р - Ркад), м2	-
6.	Предельные минимальный и максимальный размеры земельного участка (Рмин и Рмакс), м2	- -
7.	Вид (виды) разрешенного использования	-
7.1.	Дополнительные сведения об использовании земельного участка	-
8.	Кадастровый или иной государственный учетный номер (инвентарный) здания, сооружения, объекта незавершенного строительства, расположенного на земельном участке	-
9.	Сведения о земельных участках (землях общего пользования, территории общего пользования), посредством которых обеспечивается доступ	Земли общего пользования
10.	Иные сведения	-

4. Пояснения к сведениям об уточняемом земельном участке с кадастровым номером 47:05:0104004:183 :

1.	-

Сведения об уточняемых земельных участках

1. Сведения о характерных точках границы уточняемого земельного участка с кадастровым номером 47:05:0104004:184 :

Система координат МСК-47, зона 3 **Зона № 3**

Обозначение характерных точек границ	Координаты, м				Метод определения координат	Формулы, примененные для расчета средней квадратической погрешности определения координат характерных точек границ (Mt), с подставленными в такие формулы значениями и итоговые (вычисленные) значения Mt, м	Описание закрепления точки
	содержатся в Едином государственном реестре недвижимости		определены в результате выполнения комплексных кадастровых работ				
	X	Y	X	Y			
1	2	3	4	5	6	7	8
н609У	-	-	544687.30	3264407.40	Фотограмметрический метод	0.1	-
н610У	-	-	544689.53	3264407.51	Фотограмметрический метод	0.1	-
н611У	-	-	544689.42	3264409.75	Фотограмметрический метод	0.1	-
н612У	-	-	544687.21	3264409.66	Фотограмметрический метод	0.1	-
н609У	-	-	544687.30	3264407.40	Фотограмметрический метод	0.1	-

2. Сведения о частях границ уточняемого земельного участка с кадастровым номером 47:05:0104004:184 :

Обозначение части границ		Горизонтальное проложение (S), м	Описание прохождения части границ	Сведения о согласовании местоположения границ (согласовано/спорное)
от т.	до т.			
1	2	3	4	5
н609У	н610У	2.23	-	Согласовано
н610У	н611У	2.24	-	Согласовано
н611У	н612У	2.21	-	Согласовано
н612У	н609У	2.26	-	Согласовано

3. Сведения о характеристиках уточняемого земельного участка с кадастровым номером 47:05:0104004:184 :

№ п/п	Наименование характеристики земельного участка	Значение характеристики
1	2	3
1.	Сведения об адресе земельного участка	-
1.1.	Сведения об ином месте нахождения земельного участка, не являющегося объектом адресации, в структурированном виде	-
1.2.	Дополнительные сведения о месте нахождения земельного участка	-
2.	Площадь земельного участка ± величина погрешности определения (вычисления) площади (P ± ΔP), м2	5 ± 0.78
3.	Формула, примененная для вычисления предельной погрешности определения площади земельного участка, с подставленными значениями и итоговые (вычисленные) значения (ΔP), м2	$\Delta P=3.5*Mt*\sqrt{P}=3.5*0,1*\sqrt{5.00}=0.78$
4.	Площадь земельного участка согласно сведениям Единого государственного реестра недвижимости (Ркад), м2	-

3. Сведения о характеристиках уточняемого земельного участка с кадастровым номером 47:05:0104004:184 :

№ п/п	Наименование характеристики земельного участка	Значение характеристики
1	2	3
5.	Оценка расхождения Р и Ркад (Р - Ркад), м2	-
6.	Предельные минимальный и максимальный размеры земельного участка (Рмин и Рмакс), м2	- -
7.	Вид (виды) разрешенного использования	-
7.1.	Дополнительные сведения об использовании земельного участка	-
8.	Кадастровый или иной государственный учетный номер (инвентарный) здания, сооружения, объекта незавершенного строительства, расположенного на земельном участке	-
9.	Сведения о земельных участках (землях общего пользования, территории общего пользования), посредством которых обеспечивается доступ	Земли общего пользования
10.	Иные сведения	-

4. Пояснения к сведениям об уточняемом земельном участке с кадастровым номером 47:05:0104004:184 :

1.	-

Сведения об уточняемых земельных участках

1. Сведения о характерных точках границы уточняемого земельного участка с кадастровым номером 47:05:0104004:185 :

Система координат МСК-47, зона 3 **Зона № 3**

Обозначение характерных точек границ	Координаты, м				Метод определения координат	Формулы, примененные для расчета средней квадратической погрешности определения координат характерных точек границ (Mt), с подставленными в такие формулы значениями и итоговые (вычисленные) значения Mt, м	Описание закрепления точки
	содержатся в Едином государственном реестре недвижимости		определены в результате выполнения комплексных кадастровых работ				
	X	Y	X	Y			
1	2	3	4	5	6	7	8
н613У	-	-	544685.40	3264442.02	Фотограмметрический метод	0.1	-
н614У	-	-	544687.63	3264442.13	Фотограмметрический метод	0.1	-
н615У	-	-	544687.52	3264444.37	Фотограмметрический метод	0.1	-
н616У	-	-	544685.31	3264444.28	Фотограмметрический метод	0.1	-
н613У	-	-	544685.40	3264442.02	Фотограмметрический метод	0.1	-

2. Сведения о частях границ уточняемого земельного участка с кадастровым номером 47:05:0104004:185 :

Обозначение части границ		Горизонтальное проложение (S), м	Описание прохождения части границ	Сведения о согласовании местоположения границ (согласовано/спорное)
от т.	до т.			
1	2	3	4	5
н613У	н614У	2.23	-	Согласовано
н614У	н615У	2.24	-	Согласовано
н615У	н616У	2.21	-	Согласовано
н616У	н613У	2.26	-	Согласовано

3. Сведения о характеристиках уточняемого земельного участка с кадастровым номером 47:05:0104004:185 :

№ п/п	Наименование характеристики земельного участка	Значение характеристики
1	2	3
1.	Сведения об адресе земельного участка	-
1.1.	Сведения об ином месте нахождения земельного участка, не являющегося объектом адресации, в структурированном виде	-
1.2.	Дополнительные сведения о месте нахождения земельного участка	-
2.	Площадь земельного участка ± величина погрешности определения (вычисления) площади (P ± ΔP), м2	5 ± 0.78
3.	Формула, примененная для вычисления предельной погрешности определения площади земельного участка, с подставленными значениями и итоговые (вычисленные) значения (ΔP), м2	$\Delta P=3.5*Mt*\sqrt{P}=3.5*0,1*\sqrt{5.00}=0.78$
4.	Площадь земельного участка согласно сведениям Единого государственного реестра недвижимости (Ркад), м2	-

3. Сведения о характеристиках уточняемого земельного участка с кадастровым номером 47:05:0104004:185 :

№ п/п	Наименование характеристики земельного участка	Значение характеристики
1	2	3
5.	Оценка расхождения Р и Ркад (Р - Ркад), м2	-
6.	Предельные минимальный и максимальный размеры земельного участка (Рмин и Рмакс), м2	- -
7.	Вид (виды) разрешенного использования	-
7.1.	Дополнительные сведения об использовании земельного участка	-
8.	Кадастровый или иной государственный учетный номер (инвентарный) здания, сооружения, объекта незавершенного строительства, расположенного на земельном участке	-
9.	Сведения о земельных участках (землях общего пользования, территории общего пользования), посредством которых обеспечивается доступ	Земли общего пользования
10.	Иные сведения	-

4. Пояснения к сведениям об уточняемом земельном участке с кадастровым номером 47:05:0104004:185 :

1.	-

Сведения об уточняемых земельных участках

1. Сведения о характерных точках границы уточняемого земельного участка с кадастровым номером 47:05:0104004:186 :

Система координат МСК-47, зона 3 **Зона № 3**

Обозначение характерных точек границ	Координаты, м				Метод определения координат	Формулы, примененные для расчета средней квадратической погрешности определения координат характерных точек границ (Mt), с подставленными в такие формулы значениями и итоговые (вычисленные) значения Mt, м	Описание закрепления точки
	содержатся в Едином государственном реестре недвижимости		определены в результате выполнения комплексных кадастровых работ				
	X	Y	X	Y			
1	2	3	4	5	6	7	8
н617У	-	-	544709.86	3264426.41	Фотограмметрический метод	0.1	-
н618У	-	-	544712.09	3264426.41	Фотограмметрический метод	0.1	-
н619У	-	-	544712.09	3264428.65	Фотограмметрический метод	0.1	-
н620У	-	-	544709.88	3264428.67	Фотограмметрический метод	0.1	-
н617У	-	-	544709.86	3264426.41	Фотограмметрический метод	0.1	-

2. Сведения о частях границ уточняемого земельного участка с кадастровым номером 47:05:0104004:186 :

Обозначение части границ		Горизонтальное проложение (S), м	Описание прохождения части границ	Сведения о согласовании местоположения границ (согласовано/спорное)
от т.	до т.			
1	2	3	4	5
н617У	н618У	2.23	-	Согласовано
н618У	н619У	2.24	-	Согласовано
н619У	н620У	2.21	-	Согласовано
н620У	н617У	2.26	-	Согласовано

3. Сведения о характеристиках уточняемого земельного участка с кадастровым номером 47:05:0104004:186 :

№ п/п	Наименование характеристики земельного участка	Значение характеристики
1	2	3
1.	Сведения об адресе земельного участка	-
1.1.	Сведения об ином месте нахождения земельного участка, не являющегося объектом адресации, в структурированном виде	-
1.2.	Дополнительные сведения о месте нахождения земельного участка	-
2.	Площадь земельного участка ± величина погрешности определения (вычисления) площади (P ± ΔP), м2	5 ± 0.78
3.	Формула, примененная для вычисления предельной погрешности определения площади земельного участка, с подставленными значениями и итоговые (вычисленные) значения (ΔP), м2	ΔP=3.5*Mt*√P=3.5*0,1*√5.00=0.78
4.	Площадь земельного участка согласно сведениям Единого государственного реестра недвижимости (Ркад), м2	-

3. Сведения о характеристиках уточняемого земельного участка с кадастровым номером 47:05:0104004:186 :

№ п/п	Наименование характеристики земельного участка	Значение характеристики
1	2	3
5.	Оценка расхождения Р и Ркад (Р - Ркад), м2	-
6.	Предельные минимальный и максимальный размеры земельного участка (Рмин и Рмакс), м2	- -
7.	Вид (виды) разрешенного использования	-
7.1.	Дополнительные сведения об использовании земельного участка	-
8.	Кадастровый или иной государственный учетный номер (инвентарный) здания, сооружения, объекта незавершенного строительства, расположенного на земельном участке	-
9.	Сведения о земельных участках (землях общего пользования, территории общего пользования), посредством которых обеспечивается доступ	Земли общего пользования
10.	Иные сведения	-

4. Пояснения к сведениям об уточняемом земельном участке с кадастровым номером 47:05:0104004:186 :

1.	-

Сведения об уточняемых земельных участках

1. Сведения о характерных точках границы уточняемого земельного участка с кадастровым номером 47:05:0104004:187 :

Система координат МСК-47, зона 3 **Зона № 3**

Обозначение характерных точек границ	Координаты, м				Метод определения координат	Формулы, примененные для расчета средней квадратической погрешности определения координат характерных точек границ (Mt), с подставленными в такие формулы значениями и итоговые (вычисленные) значения Mt, м	Описание закрепления точки
	содержатся в Едином государственном реестре недвижимости		определены в результате выполнения комплексных кадастровых работ				
	X	Y	X	Y			
1	2	3	4	5	6	7	8
н621У	-	-	544743.14	3264427.72	Фотограмметрический метод	0.1	-
н622У	-	-	544745.36	3264428.00	Фотограмметрический метод	0.1	-
н623У	-	-	544745.07	3264430.22	Фотограмметрический метод	0.1	-
н624У	-	-	544742.87	3264429.96	Фотограмметрический метод	0.1	-
н621У	-	-	544743.14	3264427.72	Фотограмметрический метод	0.1	-

2. Сведения о частях границ уточняемого земельного участка с кадастровым номером 47:05:0104004:187 :

Обозначение части границ		Горизонтальное проложение (S), м	Описание прохождения части границ	Сведения о согласовании местоположения границ (согласовано/спорное)
от т.	до т.			
1	2	3	4	5
н621У	н622У	2.24	-	Согласовано
н622У	н623У	2.24	-	Согласовано
н623У	н624У	2.22	-	Согласовано
н624У	н621У	2.26	-	Согласовано

3. Сведения о характеристиках уточняемого земельного участка с кадастровым номером 47:05:0104004:187 :

№ п/п	Наименование характеристики земельного участка	Значение характеристики
1	2	3
1.	Сведения об адресе земельного участка	-
1.1.	Сведения об ином месте нахождения земельного участка, не являющегося объектом адресации, в структурированном виде	-
1.2.	Дополнительные сведения о месте нахождения земельного участка	-
2.	Площадь земельного участка ± величина погрешности определения (вычисления) площади (P ± ΔP), м2	5 ± 0.78
3.	Формула, примененная для вычисления предельной погрешности определения площади земельного участка, с подставленными значениями и итоговые (вычисленные) значения (ΔP), м2	$\Delta P=3.5*Mt*\sqrt{P}=3.5*0,1*\sqrt{5.00}=0.78$
4.	Площадь земельного участка согласно сведениям Единого государственного реестра недвижимости (Ркад), м2	-

3. Сведения о характеристиках уточняемого земельного участка с кадастровым номером 47:05:0104004:187 :

№ п/п	Наименование характеристики земельного участка	Значение характеристики
1	2	3
5.	Оценка расхождения Р и Ркад (Р - Ркад), м2	-
6.	Предельные минимальный и максимальный размеры земельного участка (Рмин и Рмакс), м2	- -
7.	Вид (виды) разрешенного использования	-
7.1.	Дополнительные сведения об использовании земельного участка	-
8.	Кадастровый или иной государственный учетный номер (инвентарный) здания, сооружения, объекта незавершенного строительства, расположенного на земельном участке	-
9.	Сведения о земельных участках (землях общего пользования, территории общего пользования), посредством которых обеспечивается доступ	Земли общего пользования
10.	Иные сведения	-

4. Пояснения к сведениям об уточняемом земельном участке с кадастровым номером 47:05:0104004:187 :

1.	-

Сведения об уточняемых земельных участках

1. Сведения о характерных точках границы уточняемого земельного участка с кадастровым номером 47:05:0104004:188 :

Система координат МСК-47, зона 3 **Зона № 3**

Обозначение характерных точек границ	Координаты, м				Метод определения координат	Формулы, примененные для расчета средней квадратической погрешности определения координат характерных точек границ (Mt), с подставленными в такие формулы значениями и итоговые (вычисленные) значения Mt, м	Описание закрепления точки
	содержатся в Едином государственном реестре недвижимости		определены в результате выполнения комплексных кадастровых работ				
	X	Y	X	Y			
1	2	3	4	5	6	7	8
н625У	-	-	544769.15	3264430.00	Фотограмметрический метод	0.1	-
н626У	-	-	544771.37	3264430.02	Фотограмметрический метод	0.1	-
н627У	-	-	544771.35	3264432.26	Фотограмметрический метод	0.1	-
н628У	-	-	544769.13	3264432.26	Фотограмметрический метод	0.1	-
н625У	-	-	544769.15	3264430.00	Фотограмметрический метод	0.1	-

2. Сведения о частях границ уточняемого земельного участка с кадастровым номером 47:05:0104004:188 :

Обозначение части границ		Горизонтальное проложение (S), м	Описание прохождения части границ	Сведения о согласовании местоположения границ (согласовано/спорное)
от т.	до т.			
1	2	3	4	5
н625У	н626У	2.22	-	Согласовано
н626У	н627У	2.24	-	Согласовано
н627У	н628У	2.22	-	Согласовано
н628У	н625У	2.26	-	Согласовано

3. Сведения о характеристиках уточняемого земельного участка с кадастровым номером 47:05:0104004:188 :

№ п/п	Наименование характеристики земельного участка	Значение характеристики
1	2	3
1.	Сведения об адресе земельного участка	-
1.1.	Сведения об ином месте нахождения земельного участка, не являющегося объектом адресации, в структурированном виде	-
1.2.	Дополнительные сведения о месте нахождения земельного участка	-
2.	Площадь земельного участка ± величина погрешности определения (вычисления) площади (P ± ΔP), м2	5 ± 0.78
3.	Формула, примененная для вычисления предельной погрешности определения площади земельного участка, с подставленными значениями и итоговые (вычисленные) значения (ΔP), м2	$\Delta P=3.5*Mt*\sqrt{P}=3.5*0,1*\sqrt{5.00}=0.78$
4.	Площадь земельного участка согласно сведениям Единого государственного реестра недвижимости (Ркад), м2	-

3. Сведения о характеристиках уточняемого земельного участка с кадастровым номером 47:05:0104004:188 :

№ п/п	Наименование характеристики земельного участка	Значение характеристики
1	2	3
5.	Оценка расхождения Р и Ркад (Р - Ркад), м2	-
6.	Предельные минимальный и максимальный размеры земельного участка (Рмин и Рмакс), м2	- -
7.	Вид (виды) разрешенного использования	-
7.1.	Дополнительные сведения об использовании земельного участка	-
8.	Кадастровый или иной государственный учетный номер (инвентарный) здания, сооружения, объекта незавершенного строительства, расположенного на земельном участке	-
9.	Сведения о земельных участках (землях общего пользования, территории общего пользования), посредством которых обеспечивается доступ	Земли общего пользования
10.	Иные сведения	-

4. Пояснения к сведениям об уточняемом земельном участке с кадастровым номером 47:05:0104004:188 :

1.	-

Сведения об уточняемых земельных участках

1. Сведения о характерных точках границы уточняемого земельного участка с кадастровым номером 47:05:0104004:189 :

Система координат МСК-47, зона 3 **Зона № 3**

Обозначение характерных точек границ	Координаты, м				Метод определения координат	Формулы, примененные для расчета средней квадратической погрешности определения координат характерных точек границ (Mt), с подставленными в такие формулы значениями и итоговые (вычисленные) значения Mt, м	Описание закрепления точки
	содержатся в Едином государственном реестре недвижимости		определены в результате выполнения комплексных кадастровых работ				
	X	Y	X	Y			
1	2	3	4	5	6	7	8
н629У	-	-	544684.19	3264473.76	Фотограмметрический метод	0.1	-
н630У	-	-	544686.42	3264473.87	Фотограмметрический метод	0.1	-
н631У	-	-	544686.31	3264476.11	Фотограмметрический метод	0.1	-
н632У	-	-	544684.10	3264476.02	Фотограмметрический метод	0.1	-
н629У	-	-	544684.19	3264473.76	Фотограмметрический метод	0.1	-

2. Сведения о частях границ уточняемого земельного участка с кадастровым номером 47:05:0104004:189 :

Обозначение части границ		Горизонтальное проложение (S), м	Описание прохождения части границ	Сведения о согласовании местоположения границ (согласовано/спорное)
от т.	до т.			
1	2	3	4	5
н629У	н630У	2.23	-	Согласовано
н630У	н631У	2.24	-	Согласовано
н631У	н632У	2.21	-	Согласовано
н632У	н629У	2.26	-	Согласовано

3. Сведения о характеристиках уточняемого земельного участка с кадастровым номером 47:05:0104004:189 :

№ п/п	Наименование характеристики земельного участка	Значение характеристики
1	2	3
1.	Сведения об адресе земельного участка	-
1.1.	Сведения об ином месте нахождения земельного участка, не являющегося объектом адресации, в структурированном виде	-
1.2.	Дополнительные сведения о месте нахождения земельного участка	-
2.	Площадь земельного участка ± величина погрешности определения (вычисления) площади (P ± ΔP), м2	5 ± 0.78
3.	Формула, примененная для вычисления предельной погрешности определения площади земельного участка, с подставленными значениями и итоговые (вычисленные) значения (ΔP), м2	$\Delta P=3.5*Mt*\sqrt{P}=3.5*0,1*\sqrt{5.00}=0.78$
4.	Площадь земельного участка согласно сведениям Единого государственного реестра недвижимости (Ркад), м2	-

3. Сведения о характеристиках уточняемого земельного участка с кадастровым номером 47:05:0104004:189 :

№ п/п	Наименование характеристики земельного участка	Значение характеристики
1	2	3
5.	Оценка расхождения Р и Ркад (Р - Ркад), м2	-
6.	Предельные минимальный и максимальный размеры земельного участка (Рмин и Рмакс), м2	- -
7.	Вид (виды) разрешенного использования	-
7.1.	Дополнительные сведения об использовании земельного участка	-
8.	Кадастровый или иной государственный учетный номер (инвентарный) здания, сооружения, объекта незавершенного строительства, расположенного на земельном участке	-
9.	Сведения о земельных участках (землях общего пользования, территории общего пользования), посредством которых обеспечивается доступ	Земли общего пользования
10.	Иные сведения	-

4. Пояснения к сведениям об уточняемом земельном участке с кадастровым номером 47:05:0104004:189 :

1.	-

Сведения об уточняемых земельных участках

1. Сведения о характерных точках границы уточняемого земельного участка с кадастровым номером 47:05:0104004:190 :

Система координат МСК-47, зона 3 **Зона № 3**

Обозначение характерных точек границ	Координаты, м				Метод определения координат	Формулы, примененные для расчета средней квадратической погрешности определения координат характерных точек границ (Mt), с подставленными в такие формулы значениями и итоговые (вычисленные) значения Mt, м	Описание закрепления точки
	содержатся в Едином государственном реестре недвижимости		определены в результате выполнения комплексных кадастровых работ				
	X	Y	X	Y			
1	2	3	4	5	6	7	8
н633У	-	-	544683.27	3264514.11	Фотограмметрический метод	0.1	-
н634У	-	-	544685.50	3264514.22	Фотограмметрический метод	0.1	-
н635У	-	-	544685.39	3264516.46	Фотограмметрический метод	0.1	-
н636У	-	-	544683.18	3264516.37	Фотограмметрический метод	0.1	-
н633У	-	-	544683.27	3264514.11	Фотограмметрический метод	0.1	-

2. Сведения о частях границ уточняемого земельного участка с кадастровым номером 47:05:0104004:190 :

Обозначение части границ		Горизонтальное проложение (S), м	Описание прохождения части границ	Сведения о согласовании местоположения границ (согласовано/спорное)
от т.	до т.			
1	2	3	4	5
н633У	н634У	2.23	-	Согласовано
н634У	н635У	2.24	-	Согласовано
н635У	н636У	2.21	-	Согласовано
н636У	н633У	2.26	-	Согласовано

3. Сведения о характеристиках уточняемого земельного участка с кадастровым номером 47:05:0104004:190 :

№ п/п	Наименование характеристики земельного участка	Значение характеристики
1	2	3
1.	Сведения об адресе земельного участка	-
1.1.	Сведения об ином месте нахождения земельного участка, не являющегося объектом адресации, в структурированном виде	-
1.2.	Дополнительные сведения о месте нахождения земельного участка	-
2.	Площадь земельного участка ± величина погрешности определения (вычисления) площади (P ± ΔP), м2	5 ± 0.78
3.	Формула, примененная для вычисления предельной погрешности определения площади земельного участка, с подставленными значениями и итоговые (вычисленные) значения (ΔP), м2	$\Delta P=3.5*Mt*\sqrt{P}=3.5*0,1*\sqrt{5.00}=0.78$
4.	Площадь земельного участка согласно сведениям Единого государственного реестра недвижимости (Ркад), м2	-

3. Сведения о характеристиках уточняемого земельного участка с кадастровым номером 47:05:0104004:190 :

№ п/п	Наименование характеристики земельного участка	Значение характеристики
1	2	3
5.	Оценка расхождения Р и Ркад (Р - Ркад), м2	-
6.	Предельные минимальный и максимальный размеры земельного участка (Рмин и Рмакс), м2	- -
7.	Вид (виды) разрешенного использования	-
7.1.	Дополнительные сведения об использовании земельного участка	-
8.	Кадастровый или иной государственный учетный номер (инвентарный) здания, сооружения, объекта незавершенного строительства, расположенного на земельном участке	-
9.	Сведения о земельных участках (землях общего пользования, территории общего пользования), посредством которых обеспечивается доступ	Земли общего пользования
10.	Иные сведения	-

4. Пояснения к сведениям об уточняемом земельном участке с кадастровым номером 47:05:0104004:190 :

1.	-

Сведения об уточняемых земельных участках

1. Сведения о характерных точках границы уточняемого земельного участка с кадастровым номером 47:05:0104004:191 :

Система координат МСК-47, зона 3 **Зона № 3**

Обозначение характерных точек границ	Координаты, м				Метод определения координат	Формулы, примененные для расчета средней квадратической погрешности определения координат характерных точек границ (Mt), с подставленными в такие формулы значениями и итоговые (вычисленные) значения Mt, м	Описание закрепления точки
	содержатся в Едином государственном реестре недвижимости		определены в результате выполнения комплексных кадастровых работ				
	X	Y	X	Y			
1	2	3	4	5	6	7	8
н637У	-	-	544712.32	3264517.79	Фотограмметрический метод	0.1	-
н638У	-	-	544714.55	3264517.90	Фотограмметрический метод	0.1	-
н639У	-	-	544714.44	3264520.14	Фотограмметрический метод	0.1	-
н640У	-	-	544712.23	3264520.05	Фотограмметрический метод	0.1	-
н637У	-	-	544712.32	3264517.79	Фотограмметрический метод	0.1	-

2. Сведения о частях границ уточняемого земельного участка с кадастровым номером 47:05:0104004:191 :

Обозначение части границ		Горизонтальное проложение (S), м	Описание прохождения части границ	Сведения о согласовании местоположения границ (согласовано/спорное)
от т.	до т.			
1	2	3	4	5
н637У	н638У	2.23	-	Согласовано
н638У	н639У	2.24	-	Согласовано
н639У	н640У	2.21	-	Согласовано
н640У	н637У	2.26	-	Согласовано

3. Сведения о характеристиках уточняемого земельного участка с кадастровым номером 47:05:0104004:191 :

№ п/п	Наименование характеристики земельного участка	Значение характеристики
1	2	3
1.	Сведения об адресе земельного участка	-
1.1.	Сведения об ином месте нахождения земельного участка, не являющегося объектом адресации, в структурированном виде	-
1.2.	Дополнительные сведения о месте нахождения земельного участка	-
2.	Площадь земельного участка ± величина погрешности определения (вычисления) площади (P ± ΔP), м2	5 ± 0.78
3.	Формула, примененная для вычисления предельной погрешности определения площади земельного участка, с подставленными значениями и итоговые (вычисленные) значения (ΔP), м2	$\Delta P=3.5*Mt*\sqrt{P}=3.5*0,1*\sqrt{5.00}=0.78$
4.	Площадь земельного участка согласно сведениям Единого государственного реестра недвижимости (Ркад), м2	-

3. Сведения о характеристиках уточняемого земельного участка с кадастровым номером 47:05:0104004:191 :

№ п/п	Наименование характеристики земельного участка	Значение характеристики
1	2	3
5.	Оценка расхождения Р и Ркад (Р - Ркад), м2	-
6.	Предельные минимальный и максимальный размеры земельного участка (Рмин и Рмакс), м2	- -
7.	Вид (виды) разрешенного использования	-
7.1.	Дополнительные сведения об использовании земельного участка	-
8.	Кадастровый или иной государственный учетный номер (инвентарный) здания, сооружения, объекта незавершенного строительства, расположенного на земельном участке	-
9.	Сведения о земельных участках (землях общего пользования, территории общего пользования), посредством которых обеспечивается доступ	Земли общего пользования
10.	Иные сведения	-

4. Пояснения к сведениям об уточняемом земельном участке с кадастровым номером 47:05:0104004:191 :

1.	-

Сведения об уточняемых земельных участках

1. Сведения о характерных точках границы уточняемого земельного участка с кадастровым номером 47:05:0104004:192 :

Система координат МСК-47, зона 3 **Зона № 3**

Обозначение характерных точек границ	Координаты, м				Метод определения координат	Формулы, примененные для расчета средней квадратической погрешности определения координат характерных точек границ (Mt), с подставленными в такие формулы значениями и итоговые (вычисленные) значения Mt, м	Описание закрепления точки
	содержатся в Едином государственном реестре недвижимости		определены в результате выполнения комплексных кадастровых работ				
	X	Y	X	Y			
1	2	3	4	5	6	7	8
н641У	-	-	544681.41	3264548.36	Фотограмметрический метод	0.1	-
н642У	-	-	544683.64	3264548.47	Фотограмметрический метод	0.1	-
н643У	-	-	544683.53	3264550.71	Фотограмметрический метод	0.1	-
н644У	-	-	544681.32	3264550.62	Фотограмметрический метод	0.1	-
н641У	-	-	544681.41	3264548.36	Фотограмметрический метод	0.1	-

2. Сведения о частях границ уточняемого земельного участка с кадастровым номером 47:05:0104004:192 :

Обозначение части границ		Горизонтальное проложение (S), м	Описание прохождения части границ	Сведения о согласовании местоположения границ (согласовано/спорное)
от т.	до т.			
1	2	3	4	5
н641У	н642У	2.23	-	Согласовано
н642У	н643У	2.24	-	Согласовано
н643У	н644У	2.21	-	Согласовано
н644У	н641У	2.26	-	Согласовано

3. Сведения о характеристиках уточняемого земельного участка с кадастровым номером 47:05:0104004:192 :

№ п/п	Наименование характеристики земельного участка	Значение характеристики
1	2	3
1.	Сведения об адресе земельного участка	-
1.1.	Сведения об ином месте нахождения земельного участка, не являющегося объектом адресации, в структурированном виде	-
1.2.	Дополнительные сведения о месте нахождения земельного участка	-
2.	Площадь земельного участка ± величина погрешности определения (вычисления) площади (P ± ΔP), м2	5 ± 0.78
3.	Формула, примененная для вычисления предельной погрешности определения площади земельного участка, с подставленными значениями и итоговые (вычисленные) значения (ΔP), м2	$\Delta P=3.5*Mt*\sqrt{P}=3.5*0,1*\sqrt{5.00}=0.78$
4.	Площадь земельного участка согласно сведениям Единого государственного реестра недвижимости (Ркад), м2	-

3. Сведения о характеристиках уточняемого земельного участка с кадастровым номером 47:05:0104004:192 :

№ п/п	Наименование характеристики земельного участка	Значение характеристики
1	2	3
5.	Оценка расхождения Р и Ркад (Р - Ркад), м2	-
6.	Предельные минимальный и максимальный размеры земельного участка (Рмин и Рмакс), м2	- -
7.	Вид (виды) разрешенного использования	-
7.1.	Дополнительные сведения об использовании земельного участка	-
8.	Кадастровый или иной государственный учетный номер (инвентарный) здания, сооружения, объекта незавершенного строительства, расположенного на земельном участке	-
9.	Сведения о земельных участках (землях общего пользования, территории общего пользования), посредством которых обеспечивается доступ	Земли общего пользования
10.	Иные сведения	-

4. Пояснения к сведениям об уточняемом земельном участке с кадастровым номером 47:05:0104004:192 :

1.	-

Сведения об уточняемых земельных участках

1. Сведения о характерных точках границы уточняемого земельного участка с кадастровым номером 47:05:0104004:193 :

Система координат МСК-47, зона 3 **Зона № 3**

Обозначение характерных точек границ	Координаты, м				Метод определения координат	Формулы, примененные для расчета средней квадратической погрешности определения координат характерных точек границ (Mt), с подставленными в такие формулы значениями и итоговые (вычисленные) значения Mt, м	Описание закрепления точки
	содержатся в Едином государственном реестре недвижимости		определены в результате выполнения комплексных кадастровых работ				
	X	Y	X	Y			
1	2	3	4	5	6	7	8
н645У	-	-	544680.10	3264578.81	Фотограмметрический метод	0.1	-
н646У	-	-	544682.33	3264578.92	Фотограмметрический метод	0.1	-
н647У	-	-	544682.22	3264581.16	Фотограмметрический метод	0.1	-
н648У	-	-	544680.01	3264581.07	Фотограмметрический метод	0.1	-
н645У	-	-	544680.10	3264578.81	Фотограмметрический метод	0.1	-

2. Сведения о частях границ уточняемого земельного участка с кадастровым номером 47:05:0104004:193 :

Обозначение части границ		Горизонтальное проложение (S), м	Описание прохождения части границ	Сведения о согласовании местоположения границ (согласовано/спорное)
от т.	до т.			
1	2	3	4	5
н645У	н646У	2.23	-	Согласовано
н646У	н647У	2.24	-	Согласовано
н647У	н648У	2.21	-	Согласовано
н648У	н645У	2.26	-	Согласовано

3. Сведения о характеристиках уточняемого земельного участка с кадастровым номером 47:05:0104004:193 :

№ п/п	Наименование характеристики земельного участка	Значение характеристики
1	2	3
1.	Сведения об адресе земельного участка	-
1.1.	Сведения об ином месте нахождения земельного участка, не являющегося объектом адресации, в структурированном виде	-
1.2.	Дополнительные сведения о месте нахождения земельного участка	-
2.	Площадь земельного участка ± величина погрешности определения (вычисления) площади (Р ± ΔР), м2	5 ± 0.78
3.	Формула, примененная для вычисления предельной погрешности определения площади земельного участка, с подставленными значениями и итоговые (вычисленные) значения (ΔР), м2	$\Delta P=3.5*Mt*\sqrt{P}=3.5*0,1*\sqrt{5.00}=0.78$
4.	Площадь земельного участка согласно сведениям Единого государственного реестра недвижимости (Ркад), м2	-

3. Сведения о характеристиках уточняемого земельного участка с кадастровым номером 47:05:0104004:193 :

№ п/п	Наименование характеристики земельного участка	Значение характеристики
1	2	3
5.	Оценка расхождения Р и Ркад (Р - Ркад), м2	-
6.	Предельные минимальный и максимальный размеры земельного участка (Рмин и Рмакс), м2	- -
7.	Вид (виды) разрешенного использования	-
7.1.	Дополнительные сведения об использовании земельного участка	-
8.	Кадастровый или иной государственный учетный номер (инвентарный) здания, сооружения, объекта незавершенного строительства, расположенного на земельном участке	-
9.	Сведения о земельных участках (землях общего пользования, территории общего пользования), посредством которых обеспечивается доступ	Земли общего пользования
10.	Иные сведения	-

4. Пояснения к сведениям об уточняемом земельном участке с кадастровым номером 47:05:0104004:193 :

1.	-

Сведения об уточняемых земельных участках

1. Сведения о характерных точках границы уточняемого земельного участка с кадастровым номером 47:05:0104004:194 :

Система координат МСК-47, зона 3 **Зона № 3**

Обозначение характерных точек границ	Координаты, м				Метод определения координат	Формулы, примененные для расчета средней квадратической погрешности определения координат характерных точек границ (Mt), с подставленными в такие формулы значениями и итоговые (вычисленные) значения Mt, м	Описание закрепления точки
	содержатся в Едином государственном реестре недвижимости		определены в результате выполнения комплексных кадастровых работ				
	X	Y	X	Y			
1	2	3	4	5	6	7	8
н649У	-	-	544678.68	3264611.81	Фотограмметрический метод	0.1	-
н650У	-	-	544680.91	3264611.92	Фотограмметрический метод	0.1	-
н651У	-	-	544680.80	3264614.16	Фотограмметрический метод	0.1	-
н652У	-	-	544678.59	3264614.07	Фотограмметрический метод	0.1	-
н649У	-	-	544678.68	3264611.81	Фотограмметрический метод	0.1	-

2. Сведения о частях границ уточняемого земельного участка с кадастровым номером 47:05:0104004:194 :

Обозначение части границ		Горизонтальное проложение (S), м	Описание прохождения части границ	Сведения о согласовании местоположения границ (согласовано/спорное)
от т.	до т.			
1	2	3	4	5
н649У	н650У	2.23	-	Согласовано
н650У	н651У	2.24	-	Согласовано
н651У	н652У	2.21	-	Согласовано
н652У	н649У	2.26	-	Согласовано

3. Сведения о характеристиках уточняемого земельного участка с кадастровым номером 47:05:0104004:194 :

№ п/п	Наименование характеристики земельного участка	Значение характеристики
1	2	3
1.	Сведения об адресе земельного участка	-
1.1.	Сведения об ином месте нахождения земельного участка, не являющегося объектом адресации, в структурированном виде	-
1.2.	Дополнительные сведения о месте нахождения земельного участка	-
2.	Площадь земельного участка ± величина погрешности определения (вычисления) площади (P ± ΔP), м2	5 ± 0.78
3.	Формула, примененная для вычисления предельной погрешности определения площади земельного участка, с подставленными значениями и итоговые (вычисленные) значения (ΔP), м2	$\Delta P=3.5*Mt*\sqrt{P}=3.5*0,1*\sqrt{5.00}=0.78$
4.	Площадь земельного участка согласно сведениям Единого государственного реестра недвижимости (Ркад), м2	-

3. Сведения о характеристиках уточняемого земельного участка с кадастровым номером 47:05:0104004:194 :

№ п/п	Наименование характеристики земельного участка	Значение характеристики
1	2	3
5.	Оценка расхождения Р и Ркад (Р - Ркад), м2	-
6.	Предельные минимальный и максимальный размеры земельного участка (Рмин и Рмакс), м2	- -
7.	Вид (виды) разрешенного использования	-
7.1.	Дополнительные сведения об использовании земельного участка	-
8.	Кадастровый или иной государственный учетный номер (инвентарный) здания, сооружения, объекта незавершенного строительства, расположенного на земельном участке	-
9.	Сведения о земельных участках (землях общего пользования, территории общего пользования), посредством которых обеспечивается доступ	Земли общего пользования
10.	Иные сведения	-

4. Пояснения к сведениям об уточняемом земельном участке с кадастровым номером 47:05:0104004:194 :

1.	-

Сведения об уточняемых земельных участках

1. Сведения о характерных точках границы уточняемого земельного участка с кадастровым номером 47:05:0104004:195 :

Система координат МСК-47, зона 3 **Зона № 3**

Обозначение характерных точек границ	Координаты, м				Метод определения координат	Формулы, примененные для расчета средней квадратической погрешности определения координат характерных точек границ (Mt), с подставленными в такие формулы значениями и итоговые (вычисленные) значения Mt, м	Описание закрепления точки
	содержатся в Едином государственном реестре недвижимости		определены в результате выполнения комплексных кадастровых работ				
	X	Y	X	Y			
1	2	3	4	5	6	7	8
н653У	-	-	544676.95	3264638.46	Фотограмметрический метод	0.1	-
н654У	-	-	544679.18	3264638.57	Фотограмметрический метод	0.1	-
н655У	-	-	544679.07	3264640.81	Фотограмметрический метод	0.1	-
н656У	-	-	544676.86	3264640.72	Фотограмметрический метод	0.1	-
н653У	-	-	544676.95	3264638.46	Фотограмметрический метод	0.1	-

2. Сведения о частях границ уточняемого земельного участка с кадастровым номером 47:05:0104004:195 :

Обозначение части границ		Горизонтальное проложение (S), м	Описание прохождения части границ	Сведения о согласовании местоположения границ (согласовано/спорное)
от т.	до т.			
1	2	3	4	5
н653У	н654У	2.23	-	Согласовано
н654У	н655У	2.24	-	Согласовано
н655У	н656У	2.21	-	Согласовано
н656У	н653У	2.26	-	Согласовано

3. Сведения о характеристиках уточняемого земельного участка с кадастровым номером 47:05:0104004:195 :

№ п/п	Наименование характеристики земельного участка	Значение характеристики
1	2	3
1.	Сведения об адресе земельного участка	-
1.1.	Сведения об ином месте нахождения земельного участка, не являющегося объектом адресации, в структурированном виде	-
1.2.	Дополнительные сведения о месте нахождения земельного участка	-
2.	Площадь земельного участка ± величина погрешности определения (вычисления) площади (P ± ΔP), м2	5 ± 0.78
3.	Формула, примененная для вычисления предельной погрешности определения площади земельного участка, с подставленными значениями и итоговые (вычисленные) значения (ΔP), м2	ΔP=3.5*Mt*√P=3.5*0,1*√5.00=0.78
4.	Площадь земельного участка согласно сведениям Единого государственного реестра недвижимости (Ркад), м2	-

3. Сведения о характеристиках уточняемого земельного участка с кадастровым номером 47:05:0104004:195 :

№ п/п	Наименование характеристики земельного участка	Значение характеристики
1	2	3
5.	Оценка расхождения Р и Ркад (Р - Ркад), м2	-
6.	Предельные минимальный и максимальный размеры земельного участка (Рмин и Рмакс), м2	- -
7.	Вид (виды) разрешенного использования	-
7.1.	Дополнительные сведения об использовании земельного участка	-
8.	Кадастровый или иной государственный учетный номер (инвентарный) здания, сооружения, объекта незавершенного строительства, расположенного на земельном участке	-
9.	Сведения о земельных участках (землях общего пользования, территории общего пользования), посредством которых обеспечивается доступ	Земли общего пользования
10.	Иные сведения	-

4. Пояснения к сведениям об уточняемом земельном участке с кадастровым номером 47:05:0104004:195 :

1.	-

Сведения об уточняемых земельных участках

1. Сведения о характерных точках границы уточняемого земельного участка с кадастровым номером 47:05:0104004:196 :

Система координат МСК-47, зона 3 **Зона № 3**

Обозначение характерных точек границ	Координаты, м				Метод определения координат	Формулы, примененные для расчета средней квадратической погрешности определения координат характерных точек границ (Mt), с подставленными в такие формулы значениями и итоговые (вычисленные) значения Mt, м	Описание закрепления точки
	содержатся в Едином государственном реестре недвижимости		определены в результате выполнения комплексных кадастровых работ				
	X	Y	X	Y			
1	2	3	4	5	6	7	8
н657У	-	-	544677.46	3264652.28	Фотограмметрический метод	0.1	-
н658У	-	-	544679.69	3264652.39	Фотограмметрический метод	0.1	-
н659У	-	-	544679.58	3264654.63	Фотограмметрический метод	0.1	-
н660У	-	-	544677.37	3264654.54	Фотограмметрический метод	0.1	-
н657У	-	-	544677.46	3264652.28	Фотограмметрический метод	0.1	-

2. Сведения о частях границ уточняемого земельного участка с кадастровым номером 47:05:0104004:196 :

Обозначение части границ		Горизонтальное проложение (S), м	Описание прохождения части границ	Сведения о согласовании местоположения границ (согласовано/спорное)
от т.	до т.			
1	2	3	4	5
н657У	н658У	2.23	-	Согласовано
н658У	н659У	2.24	-	Согласовано
н659У	н660У	2.21	-	Согласовано
н660У	н657У	2.26	-	Согласовано

3. Сведения о характеристиках уточняемого земельного участка с кадастровым номером 47:05:0104004:196 :

№ п/п	Наименование характеристики земельного участка	Значение характеристики
1	2	3
1.	Сведения об адресе земельного участка	-
1.1.	Сведения об ином месте нахождения земельного участка, не являющегося объектом адресации, в структурированном виде	-
1.2.	Дополнительные сведения о месте нахождения земельного участка	-
2.	Площадь земельного участка ± величина погрешности определения (вычисления) площади (P ± ΔP), м2	5 ± 0.78
3.	Формула, примененная для вычисления предельной погрешности определения площади земельного участка, с подставленными значениями и итоговые (вычисленные) значения (ΔP), м2	$\Delta P=3.5*Mt*\sqrt{P}=3.5*0,1*\sqrt{5.00}=0.78$
4.	Площадь земельного участка согласно сведениям Единого государственного реестра недвижимости (Ркад), м2	-

3. Сведения о характеристиках уточняемого земельного участка с кадастровым номером 47:05:0104004:196 :

№ п/п	Наименование характеристики земельного участка	Значение характеристики
1	2	3
5.	Оценка расхождения Р и Ркад (Р - Ркад), м2	-
6.	Предельные минимальный и максимальный размеры земельного участка (Рмин и Рмакс), м2	- -
7.	Вид (виды) разрешенного использования	-
7.1.	Дополнительные сведения об использовании земельного участка	-
8.	Кадастровый или иной государственный учетный номер (инвентарный) здания, сооружения, объекта незавершенного строительства, расположенного на земельном участке	-
9.	Сведения о земельных участках (землях общего пользования, территории общего пользования), посредством которых обеспечивается доступ	Земли общего пользования
10.	Иные сведения	-

4. Пояснения к сведениям об уточняемом земельном участке с кадастровым номером 47:05:0104004:196 :

1.	-

Сведения об уточняемых земельных участках

1. Сведения о характерных точках границы уточняемого земельного участка с кадастровым номером 47:05:0104004:197 :

Система координат МСК-47, зона 3 **Зона № 3**

Обозначение характерных точек границ	Координаты, м				Метод определения координат	Формулы, примененные для расчета средней квадратической погрешности определения координат характерных точек границ (Mt), с подставленными в такие формулы значениями и итоговые (вычисленные) значения Mt, м	Описание закрепления точки
	содержатся в Едином государственном реестре недвижимости		определены в результате выполнения комплексных кадастровых работ				
	X	Y	X	Y			
1	2	3	4	5	6	7	8
н661У	-	-	544708.86	3264654.19	Фотограмметрический метод	0.1	-
н662У	-	-	544711.09	3264654.30	Фотограмметрический метод	0.1	-
н663У	-	-	544710.98	3264656.54	Фотограмметрический метод	0.1	-
н664У	-	-	544708.77	3264656.45	Фотограмметрический метод	0.1	-
н661У	-	-	544708.86	3264654.19	Фотограмметрический метод	0.1	-

2. Сведения о частях границ уточняемого земельного участка с кадастровым номером 47:05:0104004:197 :

Обозначение части границ		Горизонтальное проложение (S), м	Описание прохождения части границ	Сведения о согласовании местоположения границ (согласовано/спорное)
от т.	до т.			
1	2	3	4	5
н661У	н662У	2.23	-	Согласовано
н662У	н663У	2.24	-	Согласовано
н663У	н664У	2.21	-	Согласовано
н664У	н661У	2.26	-	Согласовано

3. Сведения о характеристиках уточняемого земельного участка с кадастровым номером 47:05:0104004:197 :

№ п/п	Наименование характеристики земельного участка	Значение характеристики
1	2	3
1.	Сведения об адресе земельного участка	-
1.1.	Сведения об ином месте нахождения земельного участка, не являющегося объектом адресации, в структурированном виде	-
1.2.	Дополнительные сведения о месте нахождения земельного участка	-
2.	Площадь земельного участка ± величина погрешности определения (вычисления) площади (P ± ΔP), м2	5 ± 0.78
3.	Формула, примененная для вычисления предельной погрешности определения площади земельного участка, с подставленными значениями и итоговые (вычисленные) значения (ΔP), м2	$\Delta P=3.5*Mt*\sqrt{P}=3.5*0,1*\sqrt{5.00}=0.78$
4.	Площадь земельного участка согласно сведениям Единого государственного реестра недвижимости (Ркад), м2	-

3. Сведения о характеристиках уточняемого земельного участка с кадастровым номером 47:05:0104004:197 :

№ п/п	Наименование характеристики земельного участка	Значение характеристики
1	2	3
5.	Оценка расхождения Р и Ркад (Р - Ркад), м2	-
6.	Предельные минимальный и максимальный размеры земельного участка (Рмин и Рмакс), м2	- -
7.	Вид (виды) разрешенного использования	-
7.1.	Дополнительные сведения об использовании земельного участка	-
8.	Кадастровый или иной государственный учетный номер (инвентарный) здания, сооружения, объекта незавершенного строительства, расположенного на земельном участке	-
9.	Сведения о земельных участках (землях общего пользования, территории общего пользования), посредством которых обеспечивается доступ	Земли общего пользования
10.	Иные сведения	-

4. Пояснения к сведениям об уточняемом земельном участке с кадастровым номером 47:05:0104004:197 :

1.	-

Сведения об уточняемых земельных участках

1. Сведения о характерных точках границы уточняемого земельного участка с кадастровым номером 47:05:0104004:198 :

Система координат МСК-47, зона 3 **Зона № 3**

Обозначение характерных точек границ	Координаты, м				Метод определения координат	Формулы, примененные для расчета средней квадратической погрешности определения координат характерных точек границ (Mt), с подставленными в такие формулы значениями и итоговые (вычисленные) значения Mt, м	Описание закрепления точки
	содержатся в Едином государственном реестре недвижимости		определены в результате выполнения комплексных кадастровых работ				
	X	Y	X	Y			
1	2	3	4	5	6	7	8
н48У	-	-	544654.32	3264653.50	Фотограмметрический метод	0.1	-
213	-	-	544652.28	3264653.42	Фотограмметрический метод	0.1	-
н49У	-	-	544652.36	3264654.29	Фотограмметрический метод	0.1	-
н665У	-	-	544651.19	3264654.32	Фотограмметрический метод	0.1	-
н666У	-	-	544651.19	3264652.15	Фотограмметрический метод	0.1	-
н667У	-	-	544654.31	3264652.18	Фотограмметрический метод	0.1	-
н48У	-	-	544654.32	3264653.50	Фотограмметрический метод	0.1	-

2. Сведения о частях границ уточняемого земельного участка с кадастровым номером 47:05:0104004:198 :

Обозначение части границ		Горизонтальное проложение (S), м	Описание прохождения части границ	Сведения о согласовании местоположения границ (согласовано/спорное)
от т.	до т.			
1	2	3	4	5
н48У	213	2.04	-	Согласовано
213	н49У	0.87	-	Согласовано
н49У	н665У	1.17	-	Согласовано
н665У	н666У	2.17	-	Согласовано
н666У	н667У	3.12	-	Согласовано
н667У	н48У	1.32	-	Согласовано

3. Сведения о характеристиках уточняемого земельного участка с кадастровым номером 47:05:0104004:198 :

№ п/п	Наименование характеристики земельного участка	Значение характеристики
1	2	3
1.	Сведения об адресе земельного участка	-
1.1.	Сведения об ином месте нахождения земельного участка, не являющегося объектом адресации, в структурированном виде	-
1.2.	Дополнительные сведения о месте нахождения земельного участка	-
2.	Площадь земельного участка ± величина погрешности определения (вычисления) площади (P ± ΔP), м2	5 ± 0.78

3. Сведения о характеристиках уточняемого земельного участка с кадастровым номером 47:05:0104004:198 :

№ п/п	Наименование характеристики земельного участка	Значение характеристики
1	2	3
3.	Формула, примененная для вычисления предельной погрешности определения площади земельного участка, с подставленными значениями и итоговые (вычисленные) значения (ΔР), м2	ΔР=3.5*Mt*√P=3.5*0,1*√5.00=0.78
4.	Площадь земельного участка согласно сведениям Единого государственного реестра недвижимости (Ркад), м2	-
5.	Оценка расхождения Р и Ркад (Р - Ркад), м2	-
6.	Предельные минимальный и максимальный размеры земельного участка (Рмин и Рмакс), м2	- -
7.	Вид (виды) разрешенного использования	-
7.1.	Дополнительные сведения об использовании земельного участка	-
8.	Кадастровый или иной государственный учетный номер (инвентарный) здания, сооружения, объекта незавершенного строительства, расположенного на земельном участке	-
9.	Сведения о земельных участках (землях общего пользования, территории общего пользования), посредством которых обеспечивается доступ	Земли общего пользования
10.	Иные сведения	-

4. Пояснения к сведениям об уточняемом земельном участке с кадастровым номером 47:05:0104004:198 :

1.	-

Сведения об уточняемых земельных участках

1. Сведения о характерных точках границы уточняемого земельного участка с кадастровым номером 47:05:0104004:199 :

Система координат МСК-47, зона 3 **Зона № 3**

Обозначение характерных точек границ	Координаты, м				Метод определения координат	Формулы, примененные для расчета средней квадратической погрешности определения координат характерных точек границ (Mt), с подставленными в такие формулы значениями и итоговые (вычисленные) значения Mt, м	Описание закрепления точки
	содержатся в Едином государственном реестре недвижимости		определены в результате выполнения комплексных кадастровых работ				
	X	Y	X	Y			
1	2	3	4	5	6	7	8
н668У	-	-	544767.51	3264656.26	Фотограмметрический метод	0.1	-
н669У	-	-	544769.72	3264656.30	Фотограмметрический метод	0.1	-
н670У	-	-	544769.69	3264658.54	Фотограмметрический метод	0.1	-
н671У	-	-	544767.48	3264658.54	Фотограмметрический метод	0.1	-
н668У	-	-	544767.51	3264656.26	Фотограмметрический метод	0.1	-

2. Сведения о частях границ уточняемого земельного участка с кадастровым номером 47:05:0104004:199 :

Обозначение части границ		Горизонтальное проложение (S), м	Описание прохождения части границ	Сведения о согласовании местоположения границ (согласовано/спорное)
от т.	до т.			
1	2	3	4	5
н668У	н669У	2.21	-	Согласовано
н669У	н670У	2.24	-	Согласовано
н670У	н671У	2.21	-	Согласовано
н671У	н668У	2.28	-	Согласовано

3. Сведения о характеристиках уточняемого земельного участка с кадастровым номером 47:05:0104004:199 :

№ п/п	Наименование характеристики земельного участка	Значение характеристики
1	2	3
1.	Сведения об адресе земельного участка	-
1.1.	Сведения об ином месте нахождения земельного участка, не являющегося объектом адресации, в структурированном виде	-
1.2.	Дополнительные сведения о месте нахождения земельного участка	-
2.	Площадь земельного участка ± величина погрешности определения (вычисления) площади (P ± ΔP), м2	5 ± 0.78
3.	Формула, примененная для вычисления предельной погрешности определения площади земельного участка, с подставленными значениями и итоговые (вычисленные) значения (ΔP), м2	$\Delta P=3.5*Mt*\sqrt{P}=3.5*0,1*\sqrt{5.00}=0.78$
4.	Площадь земельного участка согласно сведениям Единого государственного реестра недвижимости (Ркад), м2	-

3. Сведения о характеристиках уточняемого земельного участка с кадастровым номером 47:05:0104004:199 :

№ п/п	Наименование характеристики земельного участка	Значение характеристики
1	2	3
5.	Оценка расхождения Р и Ркад (Р - Ркад), м2	-
6.	Предельные минимальный и максимальный размеры земельного участка (Рмин и Рмакс), м2	- -
7.	Вид (виды) разрешенного использования	-
7.1.	Дополнительные сведения об использовании земельного участка	-
8.	Кадастровый или иной государственный учетный номер (инвентарный) здания, сооружения, объекта незавершенного строительства, расположенного на земельном участке	-
9.	Сведения о земельных участках (землях общего пользования, территории общего пользования), посредством которых обеспечивается доступ	Земли общего пользования
10.	Иные сведения	-

4. Пояснения к сведениям об уточняемом земельном участке с кадастровым номером 47:05:0104004:199 :

1.	-

Сведения об уточняемых земельных участках

1. Сведения о характерных точках границы уточняемого земельного участка с кадастровым номером 47:05:0104004:86 :

Система координат МСК-47, зона 3 **Зона № 3**

Обозначение характерных точек границ	Координаты, м				Метод определения координат	Формулы, примененные для расчета средней квадратической погрешности определения координат характерных точек границ (Mt), с подставленными в такие формулы значениями и итоговые (вычисленные) значения Mt, м	Описание закрепления точки
	содержатся в Едином государственном реестре недвижимости		определены в результате выполнения комплексных кадастровых работ				
	X	Y	X	Y			
1	2	3	4	5	6	7	8
411	-	-	544795.89	3264050.29	Фотограмметрический метод	0.1	-
н213У	-	-	544791.84	3264071.55	Фотограмметрический метод	0.1	-
н216У	-	-	544764.97	3264069.37	Фотограмметрический метод	0.1	-
н672У	-	-	544761.95	3264063.25	Фотограмметрический метод	0.1	-
н112У	-	-	544763.27	3264047.12	Фотограмметрический метод	0.1	-
414	-	-	544766.45	3264047.37	Фотограмметрический метод	0.1	-
413	-	-	544777.33	3264048.49	Фотограмметрический метод	0.1	-
412	-	-	544789.78	3264049.43	Фотограмметрический метод	0.1	-
411	-	-	544795.89	3264050.29	Фотограмметрический метод	0.1	-

2. Сведения о частях границ уточняемого земельного участка с кадастровым номером 47:05:0104004:86 :

Обозначение части границ		Горизонтальное проложение (S), м	Описание прохождения части границ	Сведения о согласовании местоположения границ (согласовано/спорное)
от т.	до т.			
1	2	3	4	5
411	н213У	21.64	-	Согласовано
н213У	н216У	26.96	-	Согласовано
н216У	н672У	6.82	-	Согласовано
н672У	н112У	16.18	-	Согласовано
н112У	414	3.19	-	Согласовано
414	413	10.94	-	Согласовано
413	412	12.49	-	Согласовано
412	411	6.17	-	Согласовано

3. Сведения о характеристиках уточняемого земельного участка с кадастровым номером 47:05:0104004:86 :

№ п/п	Наименование характеристики земельного участка	Значение характеристики
1	2	3
1.	Сведения об адресе земельного участка	-

3. Сведения о характеристиках уточняемого земельного участка с кадастровым номером 47:05:0104004:86 :

№ п/п	Наименование характеристики земельного участка	Значение характеристики
1	2	3
1.1.	Сведения об ином месте нахождения земельного участка, не являющегося объектом адресации, в структурированном виде	Российская Федерация, Ленинградская область, район Подпорожский, город Подпорожье, проспект Механический
1.2.	Дополнительные сведения о месте нахождения земельного участка	-
2.	Площадь земельного участка ± величина погрешности определения (вычисления) площади (Р ± ΔР), м2	681 ± 9
3.	Формула, примененная для вычисления предельной погрешности определения площади земельного участка, с подставленными значениями и итоговые (вычисленные) значения (ΔР), м2	ΔР=3.5*Mt*√P=3.5*0,1*√681=9
4.	Площадь земельного участка согласно сведениям Единого государственного реестра недвижимости (Ркад), м2	681
5.	Оценка расхождения Р и Ркад (Р - Ркад), м2	-
6.	Предельные минимальный и максимальный размеры земельного участка (Рмин и Рмакс), м2	- -
7.	Вид (виды) разрешенного использования	для индивидуального жилищного строительства
7.1.	Дополнительные сведения об использовании земельного участка	-
8.	Кадастровый или иной государственный учетный номер (инвентарный) здания, сооружения, объекта незавершенного строительства, расположенного на земельном участке	47:05:0104004:395
9.	Сведения о земельных участках (землях общего пользования, территории общего пользования), посредством которых обеспечивается доступ	Земли общего пользования
10.	Иные сведения	-

4. Пояснения к сведениям об уточняемом земельном участке с кадастровым номером 47:05:0104004:86 :

1.	-

Сведения об уточняемых земельных участках

1. Сведения о характерных точках границы уточняемого земельного участка с кадастровым номером 47:05:0104004:12 :

Система координат МСК-47, зона 3 **Зона № 3**

Обозначение характерных точек границ	Координаты, м				Метод определения координат	Формулы, примененные для расчета средней квадратической погрешности определения координат характерных точек границ (Mt), с подставленными в такие формулы значениями и итоговые (вычисленные) значения Mt, м	Описание закрепления точки
	содержатся в Едином государственном реестре недвижимости		определены в результате выполнения комплексных кадастровых работ				
	X	Y	X	Y			
1	2	3	4	5	6	7	8
н673У	-	-	544609.61	3264094.99	Фотограмметрический метод	0.1	-
н674У	-	-	544610.36	3264139.16	Фотограмметрический метод	0.1	-
н675У	-	-	544591.18	3264138.90	Фотограмметрический метод	0.1	-
н676У	-	-	544581.33	3264136.55	Фотограмметрический метод	0.1	-
н677У	-	-	544580.88	3264101.87	Фотограмметрический метод	0.1	-
н678У	-	-	544585.58	3264100.60	Фотограмметрический метод	0.1	-
н679У	-	-	544595.88	3264095.10	Фотограмметрический метод	0.1	-
н673У	-	-	544609.61	3264094.99	Фотограмметрический метод	0.1	-

2. Сведения о частях границ уточняемого земельного участка с кадастровым номером 47:05:0104004:12 :

Обозначение части границ		Горизонтальное проложение (S), м	Описание прохождения части границ	Сведения о согласовании местоположения границ (согласовано/спорное)
от т.	до т.			
1	2	3	4	5
н673У	н674У	44.18	-	Согласовано
н674У	н675У	19.18	-	Согласовано
н675У	н676У	10.13	-	Согласовано
н676У	н677У	34.68	-	Согласовано
н677У	н678У	4.87	-	Согласовано
н678У	н679У	11.68	-	Согласовано
н679У	н673У	13.73	-	Согласовано

3. Сведения о характеристиках уточняемого земельного участка с кадастровым номером 47:05:0104004:12 :

№ п/п	Наименование характеристики земельного участка	Значение характеристики
1	2	3
1.	Сведения об адресе земельного участка	-
1.1.	Сведения об ином месте нахождения земельного участка, не являющегося объектом адресации, в структурированном виде	Российская Федерация, Ленинградская область, район Подпорожский, город Подпорожье, улица Горная, дом 11а

3. Сведения о характеристиках уточняемого земельного участка с кадастровым номером 47:05:0104004:12 :

№ п/п	Наименование характеристики земельного участка	Значение характеристики
1	2	3
1.2.	Дополнительные сведения о месте нахождения земельного участка	-
2.	Площадь земельного участка ± величина погрешности определения (вычисления) площади (Р ± ΔР), м2	1200 ± 12
3.	Формула, примененная для вычисления предельной погрешности определения площади земельного участка, с подставленными значениями и итоговые (вычисленные) значения (ΔР), м2	ΔР=3.5*Mt*√P=3.5*0,1*√1200=12
4.	Площадь земельного участка согласно сведениям Единого государственного реестра недвижимости (Ркад), м2	1200
5.	Оценка расхождения Р и Ркад (Р - Ркад), м2	-
6.	Предельные минимальный и максимальный размеры земельного участка (Рмин и Рмакс), м2	- -
7.	Вид (виды) разрешенного использования	для индивидуального жилищного строительства
7.1.	Дополнительные сведения об использовании земельного участка	-
8.	Кадастровый или иной государственный учетный номер (инвентарный) здания, сооружения, объекта незавершенного строительства, расположенного на земельном участке	47:05:0104004:807
9.	Сведения о земельных участках (землях общего пользования, территории общего пользования), посредством которых обеспечивается доступ	Земли общего пользования
10.	Иные сведения	-

4. Пояснения к сведениям об уточняемом земельном участке с кадастровым номером 47:05:0104004:12 :

1.	-

Сведения об образуемых земельных участках

1. Сведения о характерных точках границ образуемых земельных участков

:ЗУ1 :

обозначение земельного участка

Система координат МСК-47, зона 3 **Зона № 3**

Обозначение характерных точек границ	Координаты, м		Метод определения координат	Формулы, примененные для расчета средней квадратической погрешности определения координат характерной точки границ (Mt), с подставленными в такие формулы значениями и итоговые (вычисленные) значения Mt, м	Описание закрепления точки
	X	Y			
1	2	3	4	5	6
н1У	544598.05	3264781.85	-	-	-
н2У	544598.05	3264796.95	-	-	-
н3У	544593.68	3264813.70	-	-	-
н4У	544587.51	3264822.72	-	-	-
н5У	544575.48	3264820.83	-	-	-
н6У	544562.81	3264815.55	-	-	-
н7У	544573.63	3264775.33	-	-	-
н1У	544598.05	3264781.85	-	-	-

2. Сведения о частях границ образуемых земельных участков:

:ЗУ1 :

обозначение земельного участка

Обозначение части границ		Горизонтальное проложение (S), м	Описание прохождения части границ	Сведения о согласовании местоположения границ (согласовано/спорное)
от т.	до т.			
1	2	3	4	5
н1У	н2У	15.10	-	Согласовано
н2У	н3У	17.31	-	Согласовано
н3У	н4У	10.93	-	Согласовано
н4У	н5У	12.18	-	Согласовано
н5У	н6У	13.73	-	Согласовано
н6У	н7У	41.65	-	Согласовано
н7У	н1У	25.28	-	Согласовано

3. Сведения о характеристиках образуемого земельного участка:

:ЗУ1 :

обозначение земельного участка

№ п/п	Наименование характеристики земельного участка	Значение характеристики
1	2	3
1.	Сведения об адресе земельного участка	-

3. Сведения о характеристиках образуемого земельного участка:		:ЗУ1 : обозначение земельного участка
№ п/п	**Наименование характеристики земельного участка**	**Значение характеристики**
1	**2**	**3**
1.1.	Сведения об ином месте нахождения земельного участка, не являющегося объектом адресации, в структурированном виде	Российская Федерация, 187782, Ленинградская область, м.р-н Подпорожский, г.п Подпорожское, город Подпорожье, улица Самострой, з/у 27
1.2.	Дополнительные сведения о месте нахождения земельного участка	-
2.	Категория земель	Земли населенных пунктов
3.	Вид (виды) разрешенного использования	Для индивидуального жилищного строительства (Для индивидуального жилищного строительства)
3.1.	Дополнительные сведения об использовании земельного участка	-
4.	Реестровый номер границ территориальной зоны или в случае отсутствия такого реестрового номера ее индивидуальное обозначение (вид, тип, номер, индекс)	47:05-7.291
5.	Площадь земельного участка ± величина предельной погрешности определения (вычисления) площади (Р± ΔР), м2	1200 ± 12
6.	Формула, примененная для вычисления предельной погрешности определения площади земельного участка, с подставленными значениями и итоговые (вычисленные) значения (ΔР), м2	ΔР=3.5*Mt*√P=3.5*0,1*√1200=12
7.	Предельные минимальный и максимальный размеры земельного участка (Рмин и Рмакс), м2	- -
8.	Кадастровый или иной государственный учетный номер (инвентарный) объекта недвижимости, расположенного на образуемом земельном участке	47:05:0104004:418
9.	Кадастровые номера исходных земельных участков	-
9.1.	Кадастровый номер входящего в состав земельного участка, представляющего собой единое землепользование (номер контура многоконтурного земельного участка), преобразование которого осуществляется	-
9.2.	Кадастровые номера земельных участков, исключаемых из состава измененного (исходного) земельного участка, представляющего собой единое землепользование	-
9.3.	Кадастровый или иной государственный учетный номер (инвентарный) объекта недвижимости, расположенного на измененном земельном участке	-
10.	Условный номер земельного участка	-
11.	Учетный номер проекта межевания территории	-
12.	Дополнительные сведения об образовании земельного участка	Земельный участок образован из земель неразграниченной государственной собственности
13.	Сведения о земельных участках (землях общего пользования, территории общего пользования), посредством которых обеспечивается доступ	Земли общего пользования
14.	Иные сведения	-

4. Пояснения к сведениям об образуемом земельном участке:	**:ЗУ1 :** обозначение земельного участка
1.	-

Сведения об образуемых земельных участках

1. Сведения о характерных точках границ образуемых земельных участков

:ЗУ2 :

обозначение земельного участка

Система координат МСК-47, зона 3 **Зона № 3**

Обозначение характерных точек границ	Координаты, м		Метод определения координат	Формулы, примененные для расчета средней квадратической погрешности определения координат характерной точки границ (Mt), с подставленными в такие формулы значениями и итоговые (вычисленные) значения Mt, м	Описание закрепления точки
	X	Y			
1	2	3	4	5	6
н8У	544657.13	3263867.79	Фотограмметрический метод	0.1	-
н9У	544654.88	3263899.79	Фотограмметрический метод	0.1	-
н10У	544638.81	3263898.81	Фотограмметрический метод	0.1	-
н11У	544640.84	3263866.64	Фотограмметрический метод	0.1	-
н8У	544657.13	3263867.79	Фотограмметрический метод	0.1	-

2. Сведения о частях границ образуемых земельных участков:

:ЗУ2 :

обозначение земельного участка

Обозначение части границ		Горизонтальное проложение (S), м	Описание прохождения части границ	Сведения о согласовании местоположения границ (согласовано/спорное)
от т.	до т.			
1	2	3	4	5
н8У	н9У	32.08	-	Согласовано
н9У	н10У	16.10	-	Согласовано
н10У	н11У	32.23	-	Согласовано
н11У	н8У	16.33	-	Согласовано

3. Сведения о характеристиках образуемого земельного участка:

:ЗУ2 :

обозначение земельного участка

№ п/п	Наименование характеристики земельного участка	Значение характеристики
1	2	3
1.	Сведения об адресе земельного участка	-
1.1.	Сведения об ином месте нахождения земельного участка, не являющегося объектом адресации, в структурированном виде	Российская Федерация, 187782, Ленинградская область, м.р-н Подпорожский, г.п Подпорожское, город Подпорожье, переулок Металлистов, з/у 9
1.2.	Дополнительные сведения о месте нахождения земельного участка	-
2.	Категория земель	Земли населенных пунктов

3. Сведения о характеристиках образуемого земельного участка:		:ЗУ2 : обозначение земельного участка
№ п/п	**Наименование характеристики земельного участка**	**Значение характеристики**
1	**2**	**3**
3.	Вид (виды) разрешенного использования	Малоэтажная многоквартирная жилая застройка (Малоэтажная многоквартирная жилая застройка)
3.1.	Дополнительные сведения об использовании земельного участка	-
4.	Реестровый номер границ территориальной зоны или в случае отсутствия такого реестрового номера ее индивидуальное обозначение (вид, тип, номер, индекс)	47:05-7.303
5.	Площадь земельного участка ± величина предельной погрешности определения (вычисления) площади (Р± ΔР), м2	521 ± 8
6.	Формула, примененная для вычисления предельной погрешности определения площади земельного участка, с подставленными значениями и итоговые (вычисленные) значения (ΔР), м2	ΔР=3.5*Mt*√P=3.5*0,1*√521=8
7.	Предельные минимальный и максимальный размеры земельного участка (Рмин и Рмакс), м2	- -
8.	Кадастровый или иной государственный учетный номер (инвентарный) объекта недвижимости, расположенного на образуемом земельном участке	47:05:0104004:841
9.	Кадастровые номера исходных земельных участков	-
9.1.	Кадастровый номер входящего в состав земельного участка, представляющего собой единое землепользование (номер контура многоконтурного земельного участка), преобразование которого осуществляется	-
9.2.	Кадастровые номера земельных участков, исключаемых из состава измененного (исходного) земельного участка, представляющего собой единое землепользование	-
9.3.	Кадастровый или иной государственный учетный номер (инвентарный) объекта недвижимости, расположенного на измененном земельном участке	-
10.	Условный номер земельного участка	-
11.	Учетный номер проекта межевания территории	-
12.	Дополнительные сведения об образовании земельного участка	Земельный участок образован из земель неразграниченной государственной собственности
13.	Сведения о земельных участках (землях общего пользования, территории общего пользования), посредством которых обеспечивается доступ	Земли общего пользования
14.	Иные сведения	-

4. Пояснения к сведениям об образуемом земельном участке:		:ЗУ2 : обозначение земельного участка
1.	-	

Сведения об уточняемых земельных участках, необходимые для исправления реестровых ошибок в сведениях о местоположении их границ

1. Сведения о характерных точках границ уточняемого земельного участка с кадастровым номером 47:05:0104004:284 :

Система координат МСК-47, зона 3 **Зона № 3**

Обозначение характерных точек границ	Координаты, м				Метод определения координат	Формулы, примененные для расчета средней квадратической погрешности определения координат характерных точек границ (Mt), с подставленными в такие формулы значениями и итоговые (вычисленные) значения Mt, м	Описание закрепления точки
	содержатся в Едином государственном реестре недвижимости		определены в результате выполнения комплексных кадастровых работ				
	X	Y	X	Y			
1	2	3	4	5	6	7	8
1	544750.48	3264833.18	544750.48	3264833.18	Фотограмметрический метод	0.1	Закрепление отсутствует
2	544741.69	3264832.63	544741.69	3264832.63	Фотограмметрический метод	0.1	Закрепление отсутствует
3	544741.16	3264805.26	544741.16	3264805.26	Фотограмметрический метод	0.1	Закрепление отсутствует
4	544765.17	3264804.07	544765.17	3264804.07	Фотограмметрический метод	0.1	Закрепление отсутствует
5	544765.54	3264800.07	544765.54	3264800.07	Фотограмметрический метод	0.1	Закрепление отсутствует
6	544780.40	3264800.20	544780.40	3264800.20	Фотограмметрический метод	0.1	Закрепление отсутствует
7	544780.29	3264834.84	544780.29	3264834.84	Фотограмметрический метод	0.1	Закрепление отсутствует
1	544750.48	3264833.18	544750.48	3264833.18	Фотограмметрический метод	0.1	Закрепление отсутствует

2. Сведения о частях границ уточняемого земельного участка с кадастровым номером 47:05:0104004:284 :

Обозначение части границ		Горизонтальное проложение (S), м	Описание прохождения части границ	Сведения о согласовании местоположения границ (согласовано/спорное)
от т.	до т.			
1	2	3	4	5
1	2	8.81	-	Согласовано
2	3	27.38	-	Согласовано
3	4	24.04	-	Согласовано
4	5	4.02	-	Согласовано
5	6	14.86	-	Согласовано
6	7	34.64	-	Согласовано
7	1	29.86	-	Согласовано

3. Сведения о характеристиках уточняемого земельного участка с кадастровым номером 47:05:0104004:284 :

№ п/п	Наименование характеристики	Значение характеристики
1	2	3
1.	Сведения об адресе земельного участка	Российская Федерация, 187782, Ленинградская область, м.р-н Подпорожский, г.п Подпорожское, город Подпорожье, проспект Механический, з/у 50 b8df27a9-c213-4276-9890-8e8cd364c42f
1.1.	Сведения об ином месте нахождения земельного участка, не являющегося объектом адресации, в структурированном виде	-
1.2.	Дополнительные сведения о месте нахождения земельного участка	-
2.	Площадь земельного участка ± величина погрешности определения (вычисления) площади (Р ± ΔР), м2	1200 ± 12
3.	Формула, примененная для расчета предельной допустимой погрешности определения площади земельного участка, с подставленными значениями и итоговые (вычисленные) значения (ΔР), м2	ΔР=3.5*Mt*√P=3.5*0,1*√1200=12
4.	Площадь земельного участка согласно сведениям Единого государственного реестра недвижимости (Ркад), м2	1200
5.	Оценка расхождения Р и Ркад (Р - Ркад), м2	-
6.	Предельные минимальный и максимальный размеры земельного участка (Рмин и Рмакс), м2	- -
7.	Кадастровый номер или иной государственный учетный номер (инвентарный) объекта недвижимости, расположенного на земельном участке	47:05:0104004:321
8.	Вид (виды) разрешенного использования	для размещения дома индивидуальной жилой застройки
8.1.	Дополнительные сведения об использовании земельного участка	-
9.	Сведения о земельных участках (землях общего пользования, территории общего пользования), посредством которых обеспечивается доступ	Земли общего пользования
10.	Иные сведения	-

4. Пояснения к сведениям об уточняемом земельном участке с кадастровым номером 47:05:0104004:284 :

1.	-

Сведения об уточняемых земельных участках, необходимые для исправления реестровых ошибок в сведениях о местоположении их границ

1. Сведения о характерных точках границ уточняемого земельного участка с кадастровым номером 47:05:0104004:77 :

Система координат МСК-47, зона 3 **Зона № 3**

Обозначение характерных точек границ	Координаты, м				Метод определения координат	Формулы, примененные для расчета средней квадратической погрешности определения координат характерных точек границ (Mt), с подставленными в такие формулы значениями и итоговые (вычисленные) значения Mt, м	Описание закрепления точки
	содержатся в Едином государственном реестре недвижимости		определены в результате выполнения комплексных кадастровых работ				
	X	Y	X	Y			
1	2	3	4	5	6	7	8
8	544731.09	3263918.15	544731.09	3263918.15	Фотограмметрический метод	0.10	Закрепление отсутствует
9	544730.38	3263947.15	544730.38	3263947.15	Фотограмметрический метод	0.10	Закрепление отсутствует
10	544730.22	3263950.60	544730.22	3263950.60	Фотограмметрический метод	0.10	Закрепление отсутствует
11	544724.81	3263950.33	544724.81	3263950.33	Фотограмметрический метод	0.10	Закрепление отсутствует
12	544700.30	3263949.11	544700.30	3263949.11	Фотограмметрический метод	0.10	Закрепление отсутствует
13	544694.30	3263949.49	544694.30	3263949.49	Фотограмметрический метод	0.10	Закрепление отсутствует
14	544686.65	3263949.26	544686.65	3263949.26	Фотограмметрический метод	0.10	Закрепление отсутствует
15	544688.41	3263916.60	544688.41	3263916.60	Фотограмметрический метод	0.10	Закрепление отсутствует
16	544708.06	3263917.10	544708.06	3263917.10	Фотограмметрический метод	0.10	Закрепление отсутствует
17	544718.50	3263917.64	544718.50	3263917.64	Фотограмметрический метод	0.10	Закрепление отсутствует
8	544731.09	3263918.15	544731.09	3263918.15	Фотограмметрический метод	0.10	Закрепление отсутствует

2. Сведения о частях границ уточняемого земельного участка с кадастровым номером 47:05:0104004:77 :

Обозначение части границ		Горизонтальное проложение (S), м	Описание прохождения части границ	Сведения о согласовании местоположения границ (согласовано/спорное)
от т.	до т.			
1	2	3	4	5
8	9	29.01	-	Согласовано
9	10	3.45	-	Согласовано
10	11	5.42	-	Согласовано
11	12	24.54	-	Согласовано
12	13	6.01	-	Согласовано
13	14	7.65	-	Согласовано
14	15	32.71	-	Согласовано
15	16	19.66	-	Согласовано
16	17	10.45	-	Согласовано
17	8	12.60	-	Согласовано

3. Сведения о характеристиках уточняемого земельного участка с кадастровым номером 47:05:0104004:77 :

№ п/п	Наименование характеристики	Значение характеристики
1	2	3
1.	Сведения об адресе земельного участка	Российская Федерация, 187782, Ленинградская область, м.р-н Подпорожский, г.п Подпорожское, город Подпорожье, улица Заречная, з/у 3 89b86dee-2ce1-4b05-bc8e-83d61bab2604
1.1.	Сведения об ином месте нахождения земельного участка, не являющегося объектом адресации, в структурированном виде	-
1.2.	Дополнительные сведения о месте нахождения земельного участка	-
2.	Площадь земельного участка ± величина погрешности определения (вычисления) площади (Р ± ΔР), м2	1400 ± 13
3.	Формула, примененная для расчета предельной допустимой погрешности определения площади земельного участка, с подставленными значениями и итоговые (вычисленные) значения (ΔР), м2	ΔР=3.5*Mt*√P=3.5*0,1*√1400=13
4.	Площадь земельного участка согласно сведениям Единого государственного реестра недвижимости (Ркад), м2	1400
5.	Оценка расхождения Р и Ркад (Р - Ркад), м2	-
6.	Предельные минимальный и максимальный размеры земельного участка (Рмин и Рмакс), м2	- -
7.	Кадастровый номер или иной государственный учетный номер (инвентарный) объекта недвижимости, расположенного на земельном участке	47:05:0104004:364
8.	Вид (виды) разрешенного использования	для индивидуального жилищного строительства
8.1.	Дополнительные сведения об использовании земельного участка	-
9.	Сведения о земельных участках (землях общего пользования, территории общего пользования), посредством которых обеспечивается доступ	Земли общего пользования
10.	Иные сведения	-

4. Пояснения к сведениям об уточняемом земельном участке с кадастровым номером 47:05:0104004:77 :

1.	-

Сведения об уточняемых земельных участках, необходимые для исправления реестровых ошибок в сведениях о местоположении их границ

1. Сведения о характерных точках границ уточняемого земельного участка с кадастровым номером 47:05:0104004:6 :

Система координат МСК-47, зона 3 **Зона № 3**

Обозначение характерных точек границ	Координаты, м				Метод определения координат	Формулы, примененные для расчета средней квадратической погрешности определения координат характерных точек границ (Mt), с подставленными в такие формулы значениями и итоговые (вычисленные) значения Mt, м	Описание закрепления точки
	содержатся в Едином государственном реестре недвижимости		определены в результате выполнения комплексных кадастровых работ				
	X	Y	X	Y			
1	2	3	4	5	6	7	8
18	544611.07	3264156.09	544611.07	3264156.09	Фотограмметрический метод	0.1	Закрепление отсутствует
19	544611.04	3264182.92	544611.04	3264182.92	Фотограмметрический метод	0.1	Закрепление отсутствует
20	544611.05	3264184.09	544611.05	3264184.09	Фотограмметрический метод	0.1	Закрепление отсутствует
21	544609.42	3264184.09	544609.42	3264184.09	Фотограмметрический метод	0.1	Закрепление отсутствует
22	544606.30	3264184.06	544606.30	3264184.06	Фотограмметрический метод	0.1	Закрепление отсутствует
23	544587.43	3264183.17	544587.43	3264183.17	Фотограмметрический метод	0.1	Закрепление отсутствует
24	544564.15	3264172.38	544564.15	3264172.38	Фотограмметрический метод	0.1	Закрепление отсутствует
25	544562.01	3264171.50	544562.01	3264171.50	Фотограмметрический метод	0.1	Закрепление отсутствует
26	544562.56	3264155.49	544562.56	3264155.49	Фотограмметрический метод	0.1	Закрепление отсутствует
27	544568.59	3264155.43	544568.59	3264155.43	Фотограмметрический метод	0.1	Закрепление отсутствует
45	-	-	544593.13	3264155.95	Фотограмметрический метод	0.1	Закрепление отсутствует
44	-	-	544601.15	3264155.63	Фотограмметрический метод	0.1	Закрепление отсутствует
28	544607.21	3264156.25	544609.15	3264155.20	Фотограмметрический метод	0.1	Закрепление отсутствует
18	544611.07	3264156.09	544611.07	3264156.09	Фотограмметрический метод	0.1	Закрепление отсутствует

2. Сведения о частях границ уточняемого земельного участка с кадастровым номером 47:05:0104004:6 :

Обозначение части границ		Горизонтальное проложение (S), м	Описание прохождения части границ	Сведения о согласовании местоположения границ (согласовано/спорное)
от т.	до т.			
1	2	3	4	5
18	19	26.83	-	Согласовано
19	20	1.17	-	Согласовано
20	21	1.63	-	Согласовано
21	22	3.12	-	Согласовано
22	23	18.89	-	Согласовано
23	24	25.66	-	Согласовано

2. Сведения о частях границ уточняемого земельного участка с кадастровым номером 47:05:0104004:6 :

Обозначение части границ		Горизонтальное проложение (S), м	Описание прохождения части границ	Сведения о согласовании местоположения границ (согласовано/спорное)
от т.	до т.			
1	2	3	4	5
24	25	2.31	-	Согласовано
25	26	16.02	-	Согласовано
26	27	6.03	-	Согласовано
27	45	24.55	-	Согласовано
45	44	8.03	-	Согласовано
44	28	8.01	-	Согласовано
28	18	2.12	-	Согласовано

3. Сведения о характеристиках уточняемого земельного участка с кадастровым номером 47:05:0104004:6 :

№ п/п	Наименование характеристики	Значение характеристики
1	2	3
1.	Сведения об адресе земельного участка	Российская Федерация, 187782, Ленинградская область, м.р-н Подпорожский, г.п Подпорожское, город Подпорожье, улица Горная, з/у 13 f8293a10-71d0-4cde-8eda-f3154fdb93ae
1.1.	Сведения об ином месте нахождения земельного участка, не являющегося объектом адресации, в структурированном виде	-
1.2.	Дополнительные сведения о месте нахождения земельного участка	-
2.	Площадь земельного участка ± величина погрешности определения (вычисления) площади (Р ± ΔР), м2	1209 ± 12
3.	Формула, примененная для расчета предельной допустимой погрешности определения площади земельного участка, с подставленными значениями и итоговые (вычисленные) значения (ΔР), м2	ΔР=3.5*Mt*√P=3.5*0,1*√1209=12
4.	Площадь земельного участка согласно сведениям Единого государственного реестра недвижимости (Ркад), м2	1200
5.	Оценка расхождения Р и Ркад (Р - Ркад), м2	9
6.	Предельные минимальный и максимальный размеры земельного участка (Рмин и Рмакс), м2	- -
7.	Кадастровый номер или иной государственный учетный номер (инвентарный) объекта недвижимости, расположенного на земельном участке	47:05:0104004:353
8.	Вид (виды) разрешенного использования	для индивидуального жилищного строительства
8.1.	Дополнительные сведения об использовании земельного участка	-
9.	Сведения о земельных участках (землях общего пользования, территории общего пользования), посредством которых обеспечивается доступ	Земли общего пользования
10.	Иные сведения	-

4. Пояснения к сведениям об уточняемом земельном участке с кадастровым номером 47:05:0104004:6 :

1.	-

Сведения об уточняемых земельных участках, необходимые для исправления реестровых ошибок в сведениях о местоположении их границ

1. Сведения о характерных точках границ уточняемого земельного участка с кадастровым номером 47:05:0104004:10 :

Система координат МСК-47, зона 3 **Зона № 3**

Обозначение характерных точек границ	Координаты, м				Метод определения координат	Формулы, примененные для расчета средней квадратической погрешности определения координат характерных точек границ (Mt), с подставленными в такие формулы значениями и итоговые (вычисленные) значения Mt, м	Описание закрепления точки
	содержатся в Едином государственном реестре недвижимости		определены в результате выполнения комплексных кадастровых работ				
	X	Y	X	Y			
1	2	3	4	5	6	7	8
1	544750.48	3264833.18	544750.48	3264833.18	Фотограмметрический метод	0.1	Закрепление отсутствует
7	544780.29	3264834.84	544780.29	3264834.84	Фотограмметрический метод	0.1	Закрепление отсутствует
29	544779.02	3264875.88	544779.02	3264875.88	Фотограмметрический метод	0.1	Закрепление отсутствует
30	544751.46	3264875.84	544751.46	3264875.84	Фотограмметрический метод	0.1	Закрепление отсутствует
н12У	-	-	544750.63	3264839.65	Фотограмметрический метод	0.1	Закрепление отсутствует
1	544750.48	3264833.18	544750.48	3264833.18	Фотограмметрический метод	0.1	Закрепление отсутствует

2. Сведения о частях границ уточняемого земельного участка с кадастровым номером 47:05:0104004:10 :

Обозначение части границ		Горизонтальное проложение (S), м	Описание прохождения части границ	Сведения о согласовании местоположения границ (согласовано/спорное)
от т.	до т.			
1	2	3	4	5
1	7	29.86	-	Согласовано
7	29	41.06	-	Согласовано
29	30	27.56	-	Согласовано
30	н12У	36.20	-	Согласовано
н12У	1	6.47	-	Согласовано

3. Сведения о характеристиках уточняемого земельного участка с кадастровым номером 47:05:0104004:10 :

№ п/п	Наименование характеристики	Значение характеристики
1	2	3
1.	Сведения об адресе земельного участка	Российская Федерация, 187782, Ленинградская область, м.р-н Подпорожский, г.п Подпорожское, город Подпорожье, проспект Механический, з/у 52 1b0edb25-717b-4d45-a1bb-21426805ae4c
1.1.	Сведения об ином месте нахождения земельного участка, не являющегося объектом адресации, в структурированном виде	-
1.2.	Дополнительные сведения о месте нахождения земельного участка	-

3. Сведения о характеристиках уточняемого земельного участка с кадастровым номером 47:05:0104004:10 :

№ п/п	Наименование характеристики	Значение характеристики
1	2	3
2.	Площадь земельного участка ± величина погрешности определения (вычисления) площади (Р ± ΔР), м2	1201 ± 12
3.	Формула, примененная для расчета предельной допустимой погрешности определения площади земельного участка, с подставленными значениями и итоговые (вычисленные) значения (ΔР), м2	ΔР=3.5*Mt*√P=3.5*0,1*√1201=12
4.	Площадь земельного участка согласно сведениям Единого государственного реестра недвижимости (Ркад), м2	1200
5.	Оценка расхождения Р и Ркад (Р - Ркад), м2	1
6.	Предельные минимальный и максимальный размеры земельного участка (Рмин и Рмакс), м2	- -
7.	Кадастровый номер или иной государственный учетный номер (инвентарный) объекта недвижимости, расположенного на земельном участке	47:05:0104004:390
8.	Вид (виды) разрешенного использования	для индивидуального жилищного строительства
8.1.	Дополнительные сведения об использовании земельного участка	-
9.	Сведения о земельных участках (землях общего пользования, территории общего пользования), посредством которых обеспечивается доступ	Земли общего пользования
10.	Иные сведения	-

4. Пояснения к сведениям об уточняемом земельном участке с кадастровым номером 47:05:0104004:10 :

1.	-

Сведения об уточняемых земельных участках, необходимые для исправления реестровых ошибок в сведениях о местоположении их границ

1. Сведения о характерных точках границ уточняемого земельного участка с кадастровым номером 47:05:0104004:25 :

Система координат МСК-47, зона 3 **Зона № 3**

Обозначение характерных точек границ	Координаты, м				Метод определения координат	Формулы, примененные для расчета средней квадратической погрешности определения координат характерных точек границ (Mt), с подставленными в такие формулы значениями и итоговые (вычисленные) значения Mt, м	Описание закрепления точки
	содержатся в Едином государственном реестре недвижимости		определены в результате выполнения комплексных кадастровых работ				
	X	Y	X	Y			
1	2	3	4	5	6	7	8
Внешний контур						-	
31	544638.01	3263963.83	544638.01	3263963.83	Фотограмметрический метод	0.1	-
32	544638.31	3263984.26	544638.31	3263984.26	Фотограмметрический метод	0.1	-
33	544643.63	3263984.49	544643.63	3263984.49	Фотограмметрический метод	0.1	-
34	544643.46	3263987.13	544643.46	3263987.13	Фотограмметрический метод	0.1	-
н13У	-	-	544660.08	3263987.04	Фотограмметрический метод	0.1	-
35	544661.03	3263987.03	544661.03	3263987.03	Фотограмметрический метод	0.1	-
36	544660.95	3263984.88	544660.95	3263984.88	Фотограмметрический метод	0.1	-
37	544667.59	3263984.90	544667.59	3263984.90	Фотограмметрический метод	0.1	-
38	544667.67	3263964.85	544667.67	3263964.85	Фотограмметрический метод	0.1	-
31	544638.01	3263963.83	544638.01	3263963.83	Фотограмметрический метод	0.1	-
Внутренний контур						-	
39	544658.72	3263964.90	544658.72	3263964.90	Фотограмметрический метод	0.1	-
40	544659.72	3263964.89	544659.72	3263964.89	Фотограмметрический метод	0.1	-
41	544659.72	3263965.89	544659.72	3263965.89	Фотограмметрический метод	0.1	-
42	544658.72	3263965.90	544658.72	3263965.90	Фотограмметрический метод	0.1	-
39	544658.72	3263964.90	544658.72	3263964.90	Фотограмметрический метод	0.1	-

2. Сведения о частях границ уточняемого земельного участка с кадастровым номером 47:05:0104004:25 :

Обозначение части границ		Горизонтальное проложение (S), м	Описание прохождения части границ	Сведения о согласовании местоположения границ (согласовано/спорное)
от т.	до т.			
1	2	3	4	5
Внешний контур				
31	32	20.43	-	Согласовано

2. Сведения о частях границ уточняемого земельного участка с кадастровым номером 47:05:0104004:25 :

Обозначение части границ		Горизонтальное проложение (S), м	Описание прохождения части границ	Сведения о согласовании местоположения границ (согласовано/спорное)
от т.	до т.			
1	2	3	4	5
32	33	5.32	-	Согласовано
33	34	2.65	-	Согласовано
34	н13У	16.62	-	Согласовано
н13У	35	0.95	-	Согласовано
35	36	2.15	-	Согласовано
36	37	6.64	-	Согласовано
37	38	20.05	-	Согласовано
38	31	29.68	-	Согласовано
Внутренний контур				
39	40	1.00	-	Согласовано
40	41	1.00	-	Согласовано
41	42	1.00	-	Согласовано
42	39	1.00	-	Согласовано

3. Сведения о характеристиках уточняемого земельного участка с кадастровым номером 47:05:0104004:25 :

№ п/п	Наименование характеристики	Значение характеристики
1	2	3
1.	Сведения об адресе земельного участка	Российская Федерация, 187782, Ленинградская область, м.р-н Подпорожский, г.п Подпорожское, город Подпорожье, улица Горная, з/у 8 527ab77c-b288-4a01-99cf-46d38d437b1d
1.1.	Сведения об ином месте нахождения земельного участка, не являющегося объектом адресации, в структурированном виде	-
1.2.	Дополнительные сведения о месте нахождения земельного участка	-
2.	Площадь земельного участка ± величина погрешности определения (вычисления) площади (Р ± ΔР), м2	640 ± 9
3.	Формула, примененная для расчета предельной допустимой погрешности определения площади земельного участка, с подставленными значениями и итоговые (вычисленные) значения (ΔР), м2	$\Delta P=3.5*Mt*\sqrt{P}=3.5*0,1*\sqrt{640}=9$
4.	Площадь земельного участка согласно сведениям Единого государственного реестра недвижимости (Ркад), м2	640
5.	Оценка расхождения Р и Ркад (Р - Ркад), м2	-
6.	Предельные минимальный и максимальный размеры земельного участка (Рмин и Рмакс), м2	- -
7.	Кадастровый номер или иной государственный учетный номер (инвентарный) объекта недвижимости, расположенного на земельном участке	47:05:0104004:309
8.	Вид (виды) разрешенного использования	для индивидуального жилищного строительства
8.1.	Дополнительные сведения об использовании земельного участка	-

3. Сведения о характеристиках уточняемого земельного участка с кадастровым номером 47:05:0104004:25 :

№ п/п	Наименование характеристики	Значение характеристики
1	2	3
9.	Сведения о земельных участках (землях общего пользования, территории общего пользования), посредством которых обеспечивается доступ	Земли общего пользования
10.	Иные сведения	-

4. Пояснения к сведениям об уточняемом земельном участке с кадастровым номером 47:05:0104004:25 :

1.	-

Сведения об уточняемых земельных участках, необходимые для исправления реестровых ошибок в сведениях о местоположении их границ

1. Сведения о характерных точках границ уточняемого земельного участка с кадастровым номером 47:05:0104004:32 :

Система координат МСК-47, зона 3 **Зона № 3**

Обозначение характерных точек границ	Координаты, м				Метод определения координат	Формулы, примененные для расчета средней квадратической погрешности определения координат характерных точек границ (Mt), с подставленными в такие формулы значениями и итоговые (вычисленные) значения Mt, м	Описание закрепления точки
	содержатся в Едином государственном реестре недвижимости		определены в результате выполнения комплексных кадастровых работ				
	X	Y	X	Y			
1	2	3	4	5	6	7	8
43	544600.59	3264145.17	544600.59	3264145.17	Фотограмметрический метод	0.1	Временный межевой знак
300	-	-	544600.69	3264147.17	Фотограмметрический метод	0.1	Временный межевой знак
н14У	-	-	544600.74	3264148.17	Фотограмметрический метод	0.1	Временный межевой знак
299	-	-	544601.04	3264153.63	Фотограмметрический метод	0.1	Временный межевой знак
44	544601.15	3264155.63	544601.15	3264155.63	Фотограмметрический метод	0.1	Временный межевой знак
45	544593.13	3264155.95	544593.13	3264155.95	Фотограмметрический метод	0.1	-
46	544592.58	3264145.59	544592.58	3264145.59	Фотограмметрический метод	0.1	-
43	544600.59	3264145.17	544600.59	3264145.17	Фотограмметрический метод	0.1	Временный межевой знак

2. Сведения о частях границ уточняемого земельного участка с кадастровым номером 47:05:0104004:32 :

Обозначение части границ		Горизонтальное проложение (S), м	Описание прохождения части границ	Сведения о согласовании местоположения границ (согласовано/спорное)
от т.	до т.			
1	2	3	4	5
43	300	2.00	-	Согласовано
300	н14У	1.00	-	Согласовано
н14У	299	5.47	-	Согласовано
299	44	2.00	-	Согласовано
44	45	8.03	-	Согласовано
45	46	10.37	-	Согласовано
46	43	8.02	-	Согласовано

3. Сведения о характеристиках уточняемого земельного участка с кадастровым номером 47:05:0104004:32 :

№ п/п	Наименование характеристики	Значение характеристики
1	2	3
1.	Сведения об адресе земельного участка	-
1.1.	Сведения об ином месте нахождения земельного участка, не являющегося объектом адресации, в структурированном виде	Российская Федерация, Ленинградская область, м.р-н Подпорожский, г.п Подпорожское, город Подпорожье, улица Горная
1.2.	Дополнительные сведения о месте нахождения земельного участка	Российская Федерация, Ленинградская область, Подпорожский муниципальный район, Подпорожское городское поселение, г Подпорожье, ул. Горная, место 2 (гараж)
2.	Площадь земельного участка ± величина погрешности определения (вычисления) площади (Р ± ΔР), м2	84 ± 3
3.	Формула, примененная для расчета предельной допустимой погрешности определения площади земельного участка, с подставленными значениями и итоговые (вычисленные) значения (ΔР), м2	ΔР=3.5*Mt*√P=3.5*0,1*√84=3
4.	Площадь земельного участка согласно сведениям Единого государственного реестра недвижимости (Ркад), м2	84
5.	Оценка расхождения Р и Ркад (Р - Ркад), м2	-
6.	Предельные минимальный и максимальный размеры земельного участка (Рмин и Рмакс), м2	- -
7.	Кадастровый номер или иной государственный учетный номер (инвентарный) объекта недвижимости, расположенного на земельном участке	47:05:0000000:1637
8.	Вид (виды) разрешенного использования	для размещения индивидуального гаража
8.1.	Дополнительные сведения об использовании земельного участка	-
9.	Сведения о земельных участках (землях общего пользования, территории общего пользования), посредством которых обеспечивается доступ	Земли общего пользования
10.	Иные сведения	-

4. Пояснения к сведениям об уточняемом земельном участке с кадастровым номером 47:05:0104004:32 :

1.	-

Сведения об уточняемых земельных участках, необходимые для исправления реестровых ошибок в сведениях о местоположении их границ

1. Сведения о характерных точках границ уточняемого земельного участка с кадастровым номером 47:05:0104004:41 :

Система координат МСК-47, зона 3 **Зона № 3**

Обозначение характерных точек границ	Координаты, м				Метод определения координат	Формулы, примененные для расчета средней квадратической погрешности определения координат характерных точек границ (Mt), с подставленными в такие формулы значениями и итоговые (вычисленные) значения Mt, м	Описание закрепления точки
	содержатся в Едином государственном реестре недвижимости		определены в результате выполнения комплексных кадастровых работ				
	X	Y	X	Y			
1	2	3	4	5	6	7	8
47	544618.73	3264090.67	544618.73	3264090.67	Фотограмметрический метод	0.1	Закрепление отсутствует
48	544649.41	3264093.61	544649.41	3264093.61	Фотограмметрический метод	0.1	Закрепление отсутствует
70	-	-	544649.44	3264095.14	Фотограмметрический метод	0.1	Закрепление отсутствует
67	-	-	544649.46	3264096.14	Фотограмметрический метод	0.1	Закрепление отсутствует
66	-	-	544649.89	3264120.07	Фотограмметрический метод	0.1	Закрепление отсутствует
49	544649.94	3264123.90	544649.94	3264123.90	Фотограмметрический метод	0.1	Закрепление отсутствует
50	544619.88	3264123.07	544619.88	3264123.07	Фотограмметрический метод	0.1	Закрепление отсутствует
47	544618.73	3264090.67	544618.73	3264090.67	Фотограмметрический метод	0.1	Закрепление отсутствует

2. Сведения о частях границ уточняемого земельного участка с кадастровым номером 47:05:0104004:41 :

Обозначение части границ		Горизонтальное проложение (S), м	Описание прохождения части границ	Сведения о согласовании местоположения границ (согласовано/спорное)
от т.	до т.			
1	2	3	4	5
47	48	30.82	-	Согласовано
48	70	1.53	-	Согласовано
70	67	1.00	-	Согласовано
67	66	23.93	-	Согласовано
66	49	3.83	-	Согласовано
49	50	30.07	-	Согласовано
50	47	32.42	-	Согласовано

3. Сведения о характеристиках уточняемого земельного участка с кадастровым номером 47:05:0104004:41 :

№ п/п	Наименование характеристики	Значение характеристики
1	2	3
1.	Сведения об адресе земельного участка	-

3. Сведения о характеристиках уточняемого земельного участка с кадастровым номером 47:05:0104004:41 :

№ п/п	Наименование характеристики	Значение характеристики
1	2	3
1.1.	Сведения об ином месте нахождения земельного участка, не являющегося объектом адресации, в структурированном виде	Российская Федерация, Ленинградская область, м.р-н Подпорожский, г.п Подпорожское, город Подпорожье, улица Горная, з/у 18
1.2.	Дополнительные сведения о месте нахождения земельного участка	-
2.	Площадь земельного участка ± величина погрешности определения (вычисления) площади (Р ± ΔР), м2	951 ± 11
3.	Формула, примененная для расчета предельной допустимой погрешности определения площади земельного участка, с подставленными значениями и итоговые (вычисленные) значения (ΔР), м2	ΔР=3.5*Mt*√P=3.5*0,1*√951=11
4.	Площадь земельного участка согласно сведениям Единого государственного реестра недвижимости (Ркад), м2	950
5.	Оценка расхождения Р и Ркад (Р - Ркад), м2	1
6.	Предельные минимальный и максимальный размеры земельного участка (Рмин и Рмакс), м2	- -
7.	Кадастровый номер или иной государственный учетный номер (инвентарный) объекта недвижимости, расположенного на земельном участке	47:05:0000000:2273
8.	Вид (виды) разрешенного использования	для индивидуального жилищного строительства
8.1.	Дополнительные сведения об использовании земельного участка	-
9.	Сведения о земельных участках (землях общего пользования, территории общего пользования), посредством которых обеспечивается доступ	Земли общего пользования
10.	Иные сведения	-

4. Пояснения к сведениям об уточняемом земельном участке с кадастровым номером 47:05:0104004:41 :

1.	-

Сведения об уточняемых земельных участках, необходимые для исправления реестровых ошибок в сведениях о местоположении их границ

1. Сведения о характерных точках границ уточняемого земельного участка с кадастровым номером 47:05:0104004:45 :

Система координат МСК-47, зона 3 **Зона № 3**

Обозначение характерных точек границ	Координаты, м				Метод определения координат	Формулы, примененные для расчета средней квадратической погрешности определения координат характерных точек границ (Mt), с подставленными в такие формулы значениями и итоговые (вычисленные) значения Mt, м	Описание закрепления точки
	содержатся в Едином государственном реестре недвижимости		определены в результате выполнения комплексных кадастровых работ				
	X	Y	X	Y			
1	2	3	4	5	6	7	8
51	544329.35	3264841.21	544329.35	3264841.21	Фотограмметрический метод	0.1	-
н15У	-	-	544332.03	3264854.35	Фотограмметрический метод	0.1	-
52	544333.94	3264863.66	544333.94	3264863.66	Фотограмметрический метод	0.1	-
53	544312.13	3264867.02	544312.13	3264867.02	Фотограмметрический метод	0.1	-
54	544309.80	3264848.73	544309.80	3264848.73	Фотограмметрический метод	0.1	-
н16У	-	-	544314.97	3264846.74	Фотограмметрический метод	0.1	-
51	544329.35	3264841.21	544329.35	3264841.21	Фотограмметрический метод	0.1	-

2. Сведения о частях границ уточняемого земельного участка с кадастровым номером 47:05:0104004:45 :

Обозначение части границ		Горизонтальное проложение (S), м	Описание прохождения части границ	Сведения о согласовании местоположения границ (согласовано/спорное)
от т.	до т.			
1	2	3	4	5
51	н15У	13.41	-	Согласовано
н15У	52	9.50	-	Согласовано
52	53	22.07	-	Согласовано
53	54	18.44	-	Согласовано
54	н16У	5.54	-	Согласовано
н16У	51	15.41	-	Согласовано

3. Сведения о характеристиках уточняемого земельного участка с кадастровым номером 47:05:0104004:45 :

№ п/п	Наименование характеристики	Значение характеристики
1	2	3
1.	Сведения об адресе земельного участка	Российская Федерация, 187782, Ленинградская область, м.р-н Подпорожский, г.п Подпорожское, город Подпорожье, улица Новгородская, з/у 1а 69ee4318-2fd7-498d-a28f-d5bcbfa20733

3. Сведения о характеристиках уточняемого земельного участка с кадастровым номером 47:05:0104004:45 :

№ п/п	Наименование характеристики	Значение характеристики
1	2	3
1.1.	Сведения об ином месте нахождения земельного участка, не являющегося объектом адресации, в структурированном виде	-
1.2.	Дополнительные сведения о месте нахождения земельного участка	-
2.	Площадь земельного участка ± величина погрешности определения (вычисления) площади (Р ± ΔР), м2	440 ± 7
3.	Формула, примененная для расчета предельной допустимой погрешности определения площади земельного участка, с подставленными значениями и итоговые (вычисленные) значения (ΔР), м2	ΔР=3.5*Mt*√P=3.5*0,1*√440=7
4.	Площадь земельного участка согласно сведениям Единого государственного реестра недвижимости (Ркад), м2	440
5.	Оценка расхождения Р и Ркад (Р - Ркад), м2	-
6.	Предельные минимальный и максимальный размеры земельного участка (Рмин и Рмакс), м2	- -
7.	Кадастровый номер или иной государственный учетный номер (инвентарный) объекта недвижимости, расположенного на земельном участке	47:05:0105004:245
8.	Вид (виды) разрешенного использования	для индивидуального жилищного строительства
8.1.	Дополнительные сведения об использовании земельного участка	-
9.	Сведения о земельных участках (землях общего пользования, территории общего пользования), посредством которых обеспечивается доступ	Земли общего пользования
10.	Иные сведения	-

4. Пояснения к сведениям об уточняемом земельном участке с кадастровым номером 47:05:0104004:45 :

1.	-

Сведения об уточняемых земельных участках, необходимые для исправления реестровых ошибок в сведениях о местоположении их границ

1. Сведения о характерных точках границ уточняемого земельного участка с кадастровым номером 47:05:0104004:806 :

Система координат МСК-47, зона 3 **Зона № 3**

Обозначение характерных точек границ	Координаты, м				Метод определения координат	Формулы, примененные для расчета средней квадратической погрешности определения координат характерных точек границ (Mt), с подставленными в такие формулы значениями и итоговые (вычисленные) значения Mt, м	Описание закрепления точки
	содержатся в Едином государственном реестре недвижимости		определены в результате выполнения комплексных кадастровых работ				
	X	Y	X	Y			
1	2	3	4	5	6	7	8
55	544714.80	3264108.80	544714.80	3264108.80	Фотограмметрический метод	0.1	Временный межевой знак
56	544713.80	3264136.73	544713.80	3264136.73	Фотограмметрический метод	0.1	Временный межевой знак
57	544705.74	3264135.46	544705.74	3264135.46	Фотограмметрический метод	0.1	Временный межевой знак
58	544700.21	3264133.92	544700.21	3264133.92	Фотограмметрический метод	0.1	Временный межевой знак
59	544692.27	3264129.22	544692.27	3264129.22	Фотограмметрический метод	0.1	Временный межевой знак
60	544670.68	3264129.45	544670.68	3264129.45	Фотограмметрический метод	0.1	Временный межевой знак
61	544670.58	3264132.07	544670.58	3264132.07	Фотограмметрический метод	0.1	Временный межевой знак
62	544666.25	3264131.99	544666.25	3264131.99	Фотограмметрический метод	0.1	Временный межевой знак
63	544662.43	3264131.80	544662.43	3264131.80	Фотограмметрический метод	0.1	Временный межевой знак
64	544662.61	3264126.40	544662.61	3264126.40	Фотограмметрический метод	0.1	Временный межевой знак
65	544659.74	3264121.65	544659.74	3264121.65	Фотограмметрический метод	0.1	Временный межевой знак
н17У	-	-	544657.43	3264121.28	Фотограмметрический метод	0.1	Временный межевой знак
66	544649.89	3264120.07	544649.89	3264120.07	Фотограмметрический метод	0.1	Временный межевой знак
67	544649.46	3264096.14	544649.46	3264096.14	Фотограмметрический метод	0.1	Временный межевой знак
68	544650.06	3264096.14	544650.06	3264096.14	Фотограмметрический метод	0.1	Временный межевой знак

1. Сведения о характерных точках границ уточняемого земельного участка с кадастровым номером 47:05:0104004:806 :

Система координат МСК-47, зона 3 **Зона № 3**

Обозначение характерных точек границ	Координаты, м				Метод определения координат	Формулы, примененные для расчета средней квадратической погрешности определения координат характерных точек границ (Mt), с подставленными в такие формулы значениями и итоговые (вычисленные) значения Mt, м	Описание закрепления точки
	содержатся в Едином государственном реестре недвижимости		определены в результате выполнения комплексных кадастровых работ				
	X	Y	X	Y			
1	2	3	4	5	6	7	8
69	544650.06	3264095.14	544650.06	3264095.14	Фотограмметрический метод	0.1	Временный межевой знак
70	544649.44	3264095.14	544649.44	3264095.14	Фотограмметрический метод	0.1	Временный межевой знак
48	544649.41	3264093.61	544649.41	3264093.61	Фотограмметрический метод	0.1	Временный межевой знак
н18У	-	-	544683.81	3264097.22	Фотограмметрический метод	0.1	Временный межевой знак
71	544684.77	3264097.32	544684.77	3264097.32	Фотограмметрический метод	0.1	Временный межевой знак
72	544684.73	3264098.18	544684.73	3264098.18	Фотограмметрический метод	0.1	Временный межевой знак
73	544685.73	3264098.24	544685.73	3264098.24	Фотограмметрический метод	0.1	Временный межевой знак
74	544685.78	3264097.41	544685.78	3264097.41	Фотограмметрический метод	0.1	Временный межевой знак
н19У	-	-	544686.81	3264097.54	Фотограмметрический метод	0.1	Временный межевой знак
75	544708.47	3264100.24	544708.47	3264100.24	Фотограмметрический метод	0.1	Временный межевой знак
55	544714.80	3264108.80	544714.80	3264108.80	Фотограмметрический метод	0.1	Временный межевой знак

2. Сведения о частях границ уточняемого земельного участка с кадастровым номером 47:05:0104004:806 :

Обозначение части границ		Горизонтальное проложение (S), м	Описание прохождения части границ	Сведения о согласовании местоположения границ (согласовано/спорное)
от т.	до т.			
1	2	3	4	5
55	56	27.95	-	Согласовано
56	57	8.16	-	Согласовано
57	58	5.74	-	Согласовано
58	59	9.23	-	Согласовано
59	60	21.59	-	Согласовано

2. Сведения о частях границ уточняемого земельного участка с кадастровым номером 47:05:0104004:806 :

Обозначение части границ		Горизонтальное проложение (S), м	Описание прохождения части границ	Сведения о согласовании местоположения границ (согласовано/спорное)
от т.	до т.			
1	2	3	4	5
60	61	2.62	-	Согласовано
61	62	4.33	-	Согласовано
62	63	3.82	-	Согласовано
63	64	5.40	-	Согласовано
64	65	5.55	-	Согласовано
65	н17У	2.34	-	Согласовано
н17У	66	7.64	-	Согласовано
66	67	23.93	-	Согласовано
67	68	0.60	-	Согласовано
68	69	1.00	-	Согласовано
69	70	0.62	-	Согласовано
70	48	1.53	-	Согласовано
48	н18У	34.59	-	Согласовано
н18У	71	0.97	-	Согласовано
71	72	0.86	-	Согласовано
72	73	1.00	-	Согласовано
73	74	0.83	-	Согласовано
74	н19У	1.04	-	Согласовано
н19У	75	21.83	-	Согласовано
75	55	10.65	-	Согласовано

3. Сведения о характеристиках уточняемого земельного участка с кадастровым номером 47:05:0104004:806 :

№ п/п	Наименование характеристики	Значение характеристики
1	2	3
1.	Сведения об адресе земельного участка	Российская Федерация, 187782, Ленинградская область, м.р-н Подпорожский, г.п Подпорожское, город Подпорожье, улица Заречная, з/у 17 2f5f9513-ac23-4d4c-bc81-2e5670f12b77
1.1.	Сведения об ином месте нахождения земельного участка, не являющегося объектом адресации, в структурированном виде	-
1.2.	Дополнительные сведения о месте нахождения земельного участка	-
2.	Площадь земельного участка ± величина погрешности определения (вычисления) площади (Р ± ΔР), м2	2085 ± 16
3.	Формула, примененная для расчета предельной допустимой погрешности определения площади земельного участка, с подставленными значениями и итоговые (вычисленные) значения (ΔР), м2	ΔР=3.5*Mt*√P=3.5*0,1*√2085=16
4.	Площадь земельного участка согласно сведениям Единого государственного реестра недвижимости (Ркад), м2	2085
5.	Оценка расхождения Р и Ркад (Р - Ркад), м2	-

3. Сведения о характеристиках уточняемого земельного участка с кадастровым номером 47:05:0104004:806 :

№ п/п	Наименование характеристики	Значение характеристики
1	2	3
6.	Предельные минимальный и максимальный размеры земельного участка (Рмин и Рмакс), м2	- -
7.	Кадастровый номер или иной государственный учетный номер (инвентарный) объекта недвижимости, расположенного на земельном участке	47:05:0104004:413
8.	Вид (виды) разрешенного использования	для размещения дома малоэтажной жилой застройки
8.1.	Дополнительные сведения об использовании земельного участка	-
9.	Сведения о земельных участках (землях общего пользования, территории общего пользования), посредством которых обеспечивается доступ	Земли общего пользования
10.	Иные сведения	-

4. Пояснения к сведениям об уточняемом земельном участке с кадастровым номером 47:05:0104004:806 :

1.	-

Сведения об уточняемых земельных участках, необходимые для исправления реестровых ошибок в сведениях о местоположении их границ

1. Сведения о характерных точках границ уточняемого земельного участка с кадастровым номером 47:05:0104004:47 :

Система координат МСК-47, зона 3 **Зона № 3**

Обозначение характерных точек границ	Координаты, м				Метод определения координат	Формулы, примененные для расчета средней квадратической погрешности определения координат характерных точек границ (Mt), с подставленными в такие формулы значениями и итоговые (вычисленные) значения Mt, м	Описание закрепления точки
	содержатся в Едином государственном реестре недвижимости		определены в результате выполнения комплексных кадастровых работ				
	X	Y	X	Y			
1	2	3	4	5	6	7	8
Внешний контур						-	
76	544431.25	3264708.73	544431.80	3264708.75	Фотограмметрический метод	0.1	Закрепление отсутствует
77	544395.05	3264707.96	544395.05	3264707.96	Фотограмметрический метод	0.1	Закрепление отсутствует
78	544392.30	3264708.00	544392.30	3264708.00	Фотограмметрический метод	0.1	Закрепление отсутствует
79	544392.25	3264712.08	544392.25	3264712.08	Фотограмметрический метод	0.1	Закрепление отсутствует
80	544390.36	3264711.98	544390.36	3264711.98	Фотограмметрический метод	0.1	Закрепление отсутствует
81	544385.92	3264712.09	544385.92	3264712.09	Фотограмметрический метод	0.1	Закрепление отсутствует
82	544380.54	3264712.12	544380.54	3264712.12	Фотограмметрический метод	0.1	Закрепление отсутствует
н20У	-	-	544371.23	3264712.23	Фотограмметрический метод	0.1	Закрепление отсутствует
83	544363.61	3264712.32	544363.61	3264712.32	Фотограмметрический метод	0.1	Закрепление отсутствует
84	544363.00	3264712.21	544363.00	3264712.21	Фотограмметрический метод	0.1	Закрепление отсутствует
85	544363.92	3264686.56	544363.92	3264686.56	Фотограмметрический метод	0.1	Закрепление отсутствует
86	544370.96	3264684.47	544370.96	3264684.47	Фотограмметрический метод	0.1	Закрепление отсутствует
87	544394.25	3264683.42	544394.25	3264683.42	Фотограмметрический метод	0.1	Закрепление отсутствует
88	544409.39	3264684.07	544409.39	3264684.07	Фотограмметрический метод	0.1	Закрепление отсутствует
89	544409.33	3264687.67	544409.33	3264687.67	Фотограмметрический метод	0.1	Закрепление отсутствует
90	544418.50	3264688.52	544418.50	3264688.52	Фотограмметрический метод	0.1	Закрепление отсутствует
91	544418.85	3264690.47	544418.85	3264690.47	Фотограмметрический метод	0.1	Закрепление отсутствует
92	544430.77	3264690.85	544430.77	3264690.85	Фотограмметрический метод	0.1	Закрепление отсутствует
76	544431.25	3264708.73	544431.80	3264708.75	Фотограмметрический метод	0.1	Закрепление отсутствует
Внутренний контур						-	
н21У	-	-	544416.00	3264693.67	-	-	-
н22У	-	-	544418.22	3264693.67	-	-	-

1. Сведения о характерных точках границ уточняемого земельного участка с кадастровым номером 47:05:0104004:47 :

Система координат МСК-47, зона 3 **Зона № 3**

Обозначение характерных точек границ	Координаты, м				Метод определения координат	Формулы, примененные для расчета средней квадратической погрешности определения координат характерных точек границ (Mt), с подставленными в такие формулы значениями и итоговые (вычисленные) значения Mt, м	Описание закрепления точки
	содержатся в Едином государственном реестре недвижимости		определены в результате выполнения комплексных кадастровых работ				
	X	Y	X	Y			
1	2	3	4	5	6	7	8
н23У	-	-	544418.22	3264695.91	-	-	-
н24У	-	-	544416.00	3264695.93	-	-	-
н21У	-	-	544416.00	3264693.67	-	-	-

2. Сведения о частях границ уточняемого земельного участка с кадастровым номером 47:05:0104004:47 :

Обозначение части границ		Горизонтальное проложение (S), м	Описание прохождения части границ	Сведения о согласовании местоположения границ (согласовано/спорное)
от т.	до т.			
1	2	3	4	5
Внешний контур				
76	77	36.76	-	Согласовано
77	78	2.75	-	Согласовано
78	79	4.08	-	Согласовано
79	80	1.89	-	Согласовано
80	81	4.44	-	Согласовано
81	82	5.38	-	Согласовано
82	н20У	9.31	-	Согласовано
н20У	83	7.62	-	Согласовано
83	84	0.62	-	Согласовано
84	85	25.67	-	Согласовано
85	86	7.34	-	Согласовано
86	87	23.31	-	Согласовано
87	88	15.15	-	Согласовано
88	89	3.60	-	Согласовано
89	90	9.21	-	Согласовано
90	91	1.98	-	Согласовано
91	92	11.93	-	Согласовано
92	76	17.93	-	Согласовано
Внутренний контур				
н21У	н22У	2.22	-	Согласовано
н22У	н23У	2.24	-	Согласовано
н23У	н24У	2.22	-	Согласовано
н24У	н21У	2.26	-	Согласовано

3. Сведения о характеристиках уточняемого земельного участка с кадастровым номером 47:05:0104004:47 :

№ п/п	Наименование характеристики	Значение характеристики
1	2	3
1.	Сведения об адресе земельного участка	Российская Федерация, 187782, Ленинградская область, м.р-н Подпорожский, г.п Подпорожское, город Подпорожье, улица Самострой, з/у 13 aeebb385-5390-4597-819e-4e87bd2b9d6d
1.1.	Сведения об ином месте нахождения земельного участка, не являющегося объектом адресации, в структурированном виде	-
1.2.	Дополнительные сведения о месте нахождения земельного участка	-
2.	Площадь земельного участка ± величина погрешности определения (вычисления) площади (Р ± ΔР), м2	1626 ± 14
3.	Формула, примененная для расчета предельной допустимой погрешности определения площади земельного участка, с подставленными значениями и итоговые (вычисленные) значения (ΔР), м2	ΔР=3.5*Mt*√P=3.5*0,1*√1626=14
4.	Площадь земельного участка согласно сведениям Единого государственного реестра недвижимости (Ркад), м2	1626
5.	Оценка расхождения Р и Ркад (Р - Ркад), м2	-
6.	Предельные минимальный и максимальный размеры земельного участка (Рмин и Рмакс), м2	- -
7.	Кадастровый номер или иной государственный учетный номер (инвентарный) объекта недвижимости, расположенного на земельном участке	47:05:0104004:355
8.	Вид (виды) разрешенного использования	для индивидуального жилищного строительства
8.1.	Дополнительные сведения об использовании земельного участка	-
9.	Сведения о земельных участках (землях общего пользования, территории общего пользования), посредством которых обеспечивается доступ	Земли общего пользования
10.	Иные сведения	-

4. Пояснения к сведениям об уточняемом земельном участке с кадастровым номером 47:05:0104004:47 :

1.	-

Сведения об уточняемых земельных участках, необходимые для исправления реестровых ошибок в сведениях о местоположении их границ

1. Сведения о характерных точках границ уточняемого земельного участка с кадастровым номером 47:05:0104004:1176 :

Система координат МСК-47, зона 3 **Зона № 3**

Обозначение характерных точек границ	Координаты, м				Метод определения координат	Формулы, примененные для расчета средней квадратической погрешности определения координат характерных точек границ (Mt), с подставленными в такие формулы значениями и итоговые (вычисленные) значения Mt, м	Описание закрепления точки
	содержатся в Едином государственном реестре недвижимости		определены в результате выполнения комплексных кадастровых работ				
	X	Y	X	Y			
1	2	3	4	5	6	7	8
Внешний контур						-	
93	544747.39	3264259.63	544747.39	3264259.63	Фотограмметрический метод	0.1	-
94	544747.39	3264290.68	544747.39	3264290.68	Фотограмметрический метод	0.1	-
97	-	-	544711.75	3264289.72	Фотограмметрический метод	0.1	-
95	544708.63	3264289.63	544708.63	3264289.63	Фотограмметрический метод	0.1	-
н25У	-	-	544709.94	3264259.63	Фотограмметрический метод	0.1	-
96	544710.24	3264259.63	544710.24	3264259.63	Фотограмметрический метод	0.1	-
93	544747.39	3264259.63	544747.39	3264259.63	Фотограмметрический метод	0.1	-
Внутренний контур						-	
н26У	-	-	544716.64	3264282.08	-	-	-
н27У	-	-	544718.84	3264281.73	-	-	-
н28У	-	-	544719.19	3264283.95	-	-	-
н29У	-	-	544717.01	3264284.31	-	-	-
н26У	-	-	544716.64	3264282.08	-	-	-

2. Сведения о частях границ уточняемого земельного участка с кадастровым номером 47:05:0104004:1176 :

Обозначение части границ		Горизонтальное проложение (S), м	Описание прохождения части границ	Сведения о согласовании местоположения границ (согласовано/спорное)
от т.	до т.			
1	2	3	4	5
Внешний контур				
93	94	31.05	-	Согласовано
94	97	35.65	-	Согласовано
97	95	3.12	-	Согласовано
95	н25У	30.03	-	Согласовано
н25У	96	0.30	-	Согласовано
96	93	37.15	-	Согласовано
Внутренний контур				

2. Сведения о частях границ уточняемого земельного участка с кадастровым номером 47:05:0104004:1176 :

Обозначение части границ		Горизонтальное проложение (S), м	Описание прохождения части границ	Сведения о согласовании местоположения границ (согласовано/спорное)
от т.	до т.			
1	2	3	4	5
н26У	н27У	2.23	-	Согласовано
н27У	н28У	2.25	-	Согласовано
н28У	н29У	2.21	-	Согласовано
н29У	н26У	2.26	-	Согласовано

3. Сведения о характеристиках уточняемого земельного участка с кадастровым номером 47:05:0104004:1176 :

№ п/п	Наименование характеристики	Значение характеристики
1	2	3
1.	Сведения об адресе земельного участка	Российская Федерация, 187782, Ленинградская область, м.р-н Подпорожский, г.п Подпорожское, город Подпорожье, улица Заречная, з/у 26а c1471f07-62e3-4634-9a61-322b6fd0bbda
1.1.	Сведения об ином месте нахождения земельного участка, не являющегося объектом адресации, в структурированном виде	-
1.2.	Дополнительные сведения о месте нахождения земельного участка	-
2.	Площадь земельного участка ± величина погрешности определения (вычисления) площади (Р ± ΔР), м2	1159 ± 12
3.	Формула, примененная для расчета предельной допустимой погрешности определения площади земельного участка, с подставленными значениями и итоговые (вычисленные) значения (ΔР), м2	ΔР=3.5*Mt*√P=3.5*0,1*√1159=12
4.	Площадь земельного участка согласно сведениям Единого государственного реестра недвижимости (Ркад), м2	1159
5.	Оценка расхождения Р и Ркад (Р - Ркад), м2	-
6.	Предельные минимальный и максимальный размеры земельного участка (Рмин и Рмакс), м2	- -
7.	Кадастровый номер или иной государственный учетный номер (инвентарный) объекта недвижимости, расположенного на земельном участке	-
8.	Вид (виды) разрешенного использования	Индивидуальные жилые дома
8.1.	Дополнительные сведения об использовании земельного участка	-
9.	Сведения о земельных участках (землях общего пользования, территории общего пользования), посредством которых обеспечивается доступ	Земли общего пользования
10.	Иные сведения	-

4. Пояснения к сведениям об уточняемом земельном участке с кадастровым номером 47:05:0104004:1176 :

1.	-

Сведения об уточняемых земельных участках, необходимые для исправления реестровых ошибок в сведениях о местоположении их границ

1. Сведения о характерных точках границ уточняемого земельного участка с кадастровым номером 47:05:0104004:63 :

Система координат МСК-47, зона 3 **Зона № 3**

Обозначение характерных точек границ	Координаты, м				Метод определения координат	Формулы, примененные для расчета средней квадратической погрешности определения координат характерных точек границ (Mt), с подставленными в такие формулы значениями и итоговые (вычисленные) значения Mt, м	Описание закрепления точки
	содержатся в Едином государственном реестре недвижимости		определены в результате выполнения комплексных кадастровых работ				
	X	Y	X	Y			
1	2	3	4	5	6	7	8
97	544711.75	3264289.72	544711.75	3264289.72	Фотограмметрический метод	0.1	Временный межевой знак
94	-	-	544747.39	3264290.68	Фотограмметрический метод	0.1	Временный межевой знак
98	544749.39	3264290.73	544749.39	3264290.73	Фотограмметрический метод	0.1	Временный межевой знак
99	544748.34	3264329.32	544748.34	3264329.32	Фотограмметрический метод	0.1	Временный межевой знак
100	544710.86	3264328.31	544710.86	3264328.31	Фотограмметрический метод	0.1	Временный межевой знак
97	544711.75	3264289.72	544711.75	3264289.72	Фотограмметрический метод	0.1	Временный межевой знак

2. Сведения о частях границ уточняемого земельного участка с кадастровым номером 47:05:0104004:63 :

Обозначение части границ		Горизонтальное проложение (S), м	Описание прохождения части границ	Сведения о согласовании местоположения границ (согласовано/спорное)
от т.	до т.			
1	2	3	4	5
97	94	35.65	-	Согласовано
94	98	2.00	-	Согласовано
98	99	38.60	-	Согласовано
99	100	37.49	-	Согласовано
100	97	38.60	-	Согласовано

3. Сведения о характеристиках уточняемого земельного участка с кадастровым номером 47:05:0104004:63 :

№ п/п	Наименование характеристики	Значение характеристики
1	2	3
1.	Сведения об адресе земельного участка	Российская Федерация, 187782, Ленинградская область, м.р-н Подпорожский, г.п Подпорожское, город Подпорожье, проспект Механический, з/у 28 072c3bfa-2e5e-4a67-8bab-c5d604fba7c5
1.1.	Сведения об ином месте нахождения земельного участка, не являющегося объектом адресации, в структурированном виде	-
1.2.	Дополнительные сведения о месте нахождения земельного участка	-
2.	Площадь земельного участка ± величина погрешности определения (вычисления) площади (Р ± ΔР), м2	1450 ± 13
3.	Формула, примененная для расчета предельной допустимой погрешности определения площади земельного участка, с подставленными значениями и итоговые (вычисленные) значения (ΔР), м2	ΔР=3.5*Mt*√P=3.5*0,1*√1450=13
4.	Площадь земельного участка согласно сведениям Единого государственного реестра недвижимости (Ркад), м2	1450
5.	Оценка расхождения Р и Ркад (Р - Ркад), м2	-
6.	Предельные минимальный и максимальный размеры земельного участка (Рмин и Рмакс), м2	- -
7.	Кадастровый номер или иной государственный учетный номер (инвентарный) объекта недвижимости, расположенного на земельном участке	47:05:0104004:388
8.	Вид (виды) разрешенного использования	для размещения магазина
8.1.	Дополнительные сведения об использовании земельного участка	-
9.	Сведения о земельных участках (землях общего пользования, территории общего пользования), посредством которых обеспечивается доступ	Земли общего пользования
10.	Иные сведения	-

4. Пояснения к сведениям об уточняемом земельном участке с кадастровым номером 47:05:0104004:63 :

1.	-

Сведения об уточняемых земельных участках, необходимые для исправления реестровых ошибок в сведениях о местоположении их границ

1. Сведения о характерных точках границ уточняемого земельного участка с кадастровым номером 47:05:0104004:73 :

Система координат МСК-47, зона 3 **Зона № 3**

Обозначение характерных точек границ	Координаты, м				Метод определения координат	Формулы, примененные для расчета средней квадратической погрешности определения координат характерных точек границ (Mt), с подставленными в такие формулы значениями и итоговые (вычисленные) значения Mt, м	Описание закрепления точки
	содержатся в Едином государственном реестре недвижимости		определены в результате выполнения комплексных кадастровых работ				
	X	Y	X	Y			
1	2	3	4	5	6	7	8
101	544739.35	3263974.48	544739.35	3263974.48	Фотограмметрический метод	0.1	Закрепление отсутствует
102	544740.65	3263974.51	544739.43	3263973.78	Фотограмметрический метод	0.1	Закрепление отсутствует
103	544740.76	3263972.96	544740.76	3263972.96	Фотограмметрический метод	0.1	Закрепление отсутствует
104	544764.78	3263972.53	544764.78	3263972.53	Фотограмметрический метод	0.1	Закрепление отсутствует
105	544770.77	3263972.94	544770.77	3263972.94	Фотограмметрический метод	0.1	Закрепление отсутствует
106	544770.68	3263974.12	544770.68	3263974.12	Фотограмметрический метод	0.1	Закрепление отсутствует
107	544775.93	3263975.89	544775.93	3263975.89	Фотограмметрический метод	0.1	Закрепление отсутствует
108	544775.61	3263981.03	544775.61	3263981.03	Фотограмметрический метод	0.1	Закрепление отсутствует
109	544775.42	3263984.02	544775.42	3263984.02	Фотограмметрический метод	0.1	Закрепление отсутствует
110	544769.72	3263983.67	544769.72	3263983.67	Фотограмметрический метод	0.1	Закрепление отсутствует
111	544769.62	3263984.41	544769.62	3263984.41	Фотограмметрический метод	0.1	Закрепление отсутствует
112	544769.76	3263989.43	544769.76	3263989.43	Фотограмметрический метод	0.1	Закрепление отсутствует
113	544770.16	3263994.34	544770.16	3263994.34	Фотограмметрический метод	0.1	Закрепление отсутствует
296	-	-	544742.98	3263994.72	Фотограмметрический метод	0.1	Закрепление отсутствует
114	544738.82	3263994.78	544738.82	3263994.78	Фотограмметрический метод	0.1	Закрепление отсутствует
115	544739.11	3263983.49	544739.09	3263984.37	Фотограмметрический метод	0.1	Закрепление отсутствует
н30У	-	-	544739.81	3263984.37	Фотограмметрический метод	0.1	Закрепление отсутствует
н31У	-	-	544739.82	3263982.13	Фотограмметрический метод	0.1	Закрепление отсутствует
н32У	-	-	544739.15	3263982.13	Фотограмметрический метод	0.1	Закрепление отсутствует
101	544739.35	3263974.48	544739.35	3263974.48	Фотограмметрический метод	0.1	Закрепление отсутствует

2. Сведения о частях границ уточняемого земельного участка с кадастровым номером 47:05:0104004:73 :

Обозначение части границ		Горизонтальное проложение (S), м	Описание прохождения части границ	Сведения о согласовании местоположения границ (согласовано/спорное)
от т.	до т.			
1	2	3	4	5
101	102	0.70	-	Согласовано
102	103	1.56	-	Согласовано
103	104	24.02	-	Согласовано
104	105	6.00	-	Согласовано
105	106	1.18	-	Согласовано
106	107	5.54	-	Согласовано
107	108	5.15	-	Согласовано
108	109	3.00	-	Согласовано
109	110	5.71	-	Согласовано
110	111	0.75	-	Согласовано
111	112	5.02	-	Согласовано
112	113	4.93	-	Согласовано
113	296	27.18	-	Согласовано
296	114	4.16	-	Согласовано
114	115	10.41	-	Согласовано
115	н30У	0.72	-	Согласовано
н30У	н31У	2.24	-	Согласовано
н31У	н32У	0.67	-	Согласовано
н32У	101	7.65	-	Согласовано

3. Сведения о характеристиках уточняемого земельного участка с кадастровым номером 47:05:0104004:73 :

№ п/п	Наименование характеристики	Значение характеристики
1	2	3
1.	Сведения об адресе земельного участка	Российская Федерация, 187782, Ленинградская область, м.р-н Подпорожский, г.п Подпорожское, город Подпорожье, улица Заречная, з/у 12 5b40508b-244a-4b7b-9845-b360b2ac65e7
1.1.	Сведения об ином месте нахождения земельного участка, не являющегося объектом адресации, в структурированном виде	-
1.2.	Дополнительные сведения о месте нахождения земельного участка	-
2.	Площадь земельного участка ± величина погрешности определения (вычисления) площади (Р ± ΔР), м2	722 ± 9
3.	Формула, примененная для расчета предельной допустимой погрешности определения площади земельного участка, с подставленными значениями и итоговые (вычисленные) значения (ΔР), м2	$\Delta P=3.5*Mt*\sqrt{P}=3.5*0,1*\sqrt{722}=9$
4.	Площадь земельного участка согласно сведениям Единого государственного реестра недвижимости (Ркад), м2	722
5.	Оценка расхождения Р и Ркад (Р - Ркад), м2	-

3. Сведения о характеристиках уточняемого земельного участка с кадастровым номером 47:05:0104004:73 :

№ п/п	Наименование характеристики	Значение характеристики
1	2	3
6.	Предельные минимальный и максимальный размеры земельного участка (Рмин и Рмакс), м2	- -
7.	Кадастровый номер или иной государственный учетный номер (инвентарный) объекта недвижимости, расположенного на земельном участке	47:05:0104004:341
8.	Вид (виды) разрешенного использования	для индивидуального жилищного строительства
8.1.	Дополнительные сведения об использовании земельного участка	-
9.	Сведения о земельных участках (землях общего пользования, территории общего пользования), посредством которых обеспечивается доступ	Земли общего пользования
10.	Иные сведения	-

4. Пояснения к сведениям об уточняемом земельном участке с кадастровым номером 47:05:0104004:73 :

1.	-

Сведения об уточняемых земельных участках, необходимые для исправления реестровых ошибок в сведениях о местоположении их границ

1. Сведения о характерных точках границ уточняемого земельного участка с кадастровым номером 47:05:0104004:78 :

Система координат МСК-47, зона 3 **Зона № 3**

Обозначение характерных точек границ	Координаты, м				Метод определения координат	Формулы, примененные для расчета средней квадратической погрешности определения координат характерных точек границ (Mt), с подставленными в такие формулы значениями и итоговые (вычисленные) значения Mt, м	Описание закрепления точки
	содержатся в Едином государственном реестре недвижимости		определены в результате выполнения комплексных кадастровых работ				
	X	Y	X	Y			
1	2	3	4	5	6	7	8
115	544739.11	3263983.49	544739.09	3263984.37	Фотограмметрический метод	0.1	Закрепление отсутствует
114	-	-	544738.82	3263994.78	Фотограмметрический метод	0.1	Закрепление отсутствует
116	544738.77	3263996.84	544738.77	3263996.84	Фотограмметрический метод	0.1	Закрепление отсутствует
295	-	-	544735.33	3263998.35	Фотограмметрический метод	0.1	Закрепление отсутствует
117	544725.20	3264002.81	544725.20	3264002.81	Фотограмметрический метод	0.1	Закрепление отсутствует
118	544721.40	3263996.93	544721.40	3263996.93	Фотограмметрический метод	0.1	Закрепление отсутствует
н33У	-	-	544737.95	3263984.37	Фотограмметрический метод	0.1	Закрепление отсутствует
115	544739.11	3263983.49	544739.09	3263984.37	Фотограмметрический метод	0.1	Закрепление отсутствует

2. Сведения о частях границ уточняемого земельного участка с кадастровым номером 47:05:0104004:78 :

Обозначение части границ		Горизонтальное проложение (S), м	Описание прохождения части границ	Сведения о согласовании местоположения границ (согласовано/спорное)
от т.	до т.			
1	2	3	4	5
115	114	10.41	-	Согласовано
114	116	2.06	-	Согласовано
116	295	3.76	-	Согласовано
295	117	11.07	-	Согласовано
117	118	7.00	-	Согласовано
118	н33У	20.78	-	Согласовано
н33У	115	1.14	-	Согласовано

3. Сведения о характеристиках уточняемого земельного участка с кадастровым номером 47:05:0104004:78 :

№ п/п	Наименование характеристики	Значение характеристики
1	2	3
1.	Сведения об адресе земельного участка	-

3. Сведения о характеристиках уточняемого земельного участка с кадастровым номером 47:05:0104004:78 :

№ п/п	Наименование характеристики	Значение характеристики
1	2	3
1.1.	Сведения об ином месте нахождения земельного участка, не являющегося объектом адресации, в структурированном виде	Российская Федерация, Ленинградская область, район Подпорожский, город Подпорожье, улица Заречная
1.2.	Дополнительные сведения о месте нахождения земельного участка	-
2.	Площадь земельного участка ± величина погрешности определения (вычисления) площади (Р ± ΔР), м2	167 ± 5
3.	Формула, примененная для расчета предельной допустимой погрешности определения площади земельного участка, с подставленными значениями и итоговые (вычисленные) значения (ΔР), м2	ΔР=3.5*Mt*√P=3.5*0,1*√167=5
4.	Площадь земельного участка согласно сведениям Единого государственного реестра недвижимости (Ркад), м2	167
5.	Оценка расхождения Р и Ркад (Р - Ркад), м2	-
6.	Предельные минимальный и максимальный размеры земельного участка (Рмин и Рмакс), м2	- -
7.	Кадастровый номер или иной государственный учетный номер (инвентарный) объекта недвижимости, расположенного на земельном участке	-
8.	Вид (виды) разрешенного использования	для индивидуального жилищного строительства
8.1.	Дополнительные сведения об использовании земельного участка	-
9.	Сведения о земельных участках (землях общего пользования, территории общего пользования), посредством которых обеспечивается доступ	Земли общего пользования
10.	Иные сведения	-

4. Пояснения к сведениям об уточняемом земельном участке с кадастровым номером 47:05:0104004:78 :

1.	-

Сведения об уточняемых земельных участках, необходимые для исправления реестровых ошибок в сведениях о местоположении их границ

1. Сведения о характерных точках границ уточняемого земельного участка с кадастровым номером 47:05:0104004:1178 :

Система координат МСК-47, зона 3 **Зона № 3**

Обозначение характерных точек границ	Координаты, м				Метод определения координат	Формулы, примененные для расчета средней квадратической погрешности определения координат характерных точек границ (Mt), с подставленными в такие формулы значениями и итоговые (вычисленные) значения Mt, м	Описание закрепления точки
	содержатся в Едином государственном реестре недвижимости		определены в результате выполнения комплексных кадастровых работ				
	X	Y	X	Y			
1	2	3	4	5	6	7	8
119	544611.73	3264482.15	544611.73	3264482.15	Фотограмметрический метод	0.1	-
120	544611.73	3264512.15	544611.73	3264512.15	Фотограмметрический метод	0.1	-
121	544571.73	3264512.15	544571.73	3264512.15	Фотограмметрический метод	0.1	-
122	544571.73	3264482.15	544571.73	3264482.15	Фотограмметрический метод	0.1	-
н34У	-	-	544578.60	3264482.15	Фотограмметрический метод	0.1	-
119	544611.73	3264482.15	544611.73	3264482.15	Фотограмметрический метод	0.1	-

2. Сведения о частях границ уточняемого земельного участка с кадастровым номером 47:05:0104004:1178 :

Обозначение части границ		Горизонтальное проложение (S), м	Описание прохождения части границ	Сведения о согласовании местоположения границ (согласовано/спорное)
от т.	до т.			
1	2	3	4	5
119	120	30.00	-	Согласовано
120	121	40.00	-	Согласовано
121	122	30.00	-	Согласовано
122	н34У	6.87	-	Согласовано
н34У	119	33.13	-	Согласовано

3. Сведения о характеристиках уточняемого земельного участка с кадастровым номером 47:05:0104004:1178 :

№ п/п	Наименование характеристики	Значение характеристики
1	2	3
1.	Сведения об адресе земельного участка	-
1.1.	Сведения об ином месте нахождения земельного участка, не являющегося объектом адресации, в структурированном виде	Российская Федерация, Ленинградская область, м.р-н Подпорожский, г.п Подпорожское, город Подпорожье, улица Горная, з/у 27а
1.2.	Дополнительные сведения о месте нахождения земельного участка	-
2.	Площадь земельного участка ± величина погрешности определения (вычисления) площади (P ± ΔP), м2	1200 ± 12

3. Сведения о характеристиках уточняемого земельного участка с кадастровым номером 47:05:0104004:1178 :

№ п/п	Наименование характеристики	Значение характеристики
1	2	3
3.	Формула, примененная для расчета предельной допустимой погрешности определения площади земельного участка, с подставленными значениями и итоговые (вычисленные) значения (ΔР), м2	ΔР=3.5*Mt*√P=3.5*0,1*√1200=12
4.	Площадь земельного участка согласно сведениям Единого государственного реестра недвижимости (Ркад), м2	1200
5.	Оценка расхождения Р и Ркад (Р - Ркад), м2	-
6.	Предельные минимальный и максимальный размеры земельного участка (Рмин и Рмакс), м2	- -
7.	Кадастровый номер или иной государственный учетный номер (инвентарный) объекта недвижимости, расположенного на земельном участке	47:05:0104004:1187
8.	Вид (виды) разрешенного использования	Индивидуальные жилые дома
8.1.	Дополнительные сведения об использовании земельного участка	-
9.	Сведения о земельных участках (землях общего пользования, территории общего пользования), посредством которых обеспечивается доступ	Земли общего пользования
10.	Иные сведения	-

4. Пояснения к сведениям об уточняемом земельном участке с кадастровым номером 47:05:0104004:1178 :

1.	-

Сведения об уточняемых земельных участках, необходимые для исправления реестровых ошибок в сведениях о местоположении их границ

1. Сведения о характерных точках границ уточняемого земельного участка с кадастровым номером 47:05:0104004:70 :

Система координат МСК-47, зона 3 **Зона № 3**

Обозначение характерных точек границ	Координаты, м				Метод определения координат	Формулы, примененные для расчета средней квадратической погрешности определения координат характерных точек границ (Mt), с подставленными в такие формулы значениями и итоговые (вычисленные) значения Mt, м	Описание закрепления точки
	содержатся в Едином государственном реестре недвижимости		определены в результате выполнения комплексных кадастровых работ				
	X	Y	X	Y			
1	2	3	4	5	6	7	8
Внешний контур						-	
123	544800.42	3264528.05	544800.42	3264528.05	Фотограмметрический метод	0.1	-
124	544795.10	3264527.83	544795.10	3264527.83	Фотограмметрический метод	0.1	-
125	544792.89	3264527.80	544792.89	3264527.80	Фотограмметрический метод	0.1	-
126	544783.99	3264527.48	544783.99	3264527.48	Фотограмметрический метод	0.1	Временный межевой знак
127	544746.57	3264527.50	544746.57	3264527.50	Фотограмметрический метод	0.1	Временный межевой знак
128	544746.58	3264528.90	544746.58	3264528.90	Фотограмметрический метод	0.1	Временный межевой знак
129	544746.63	3264536.95	544746.63	3264536.95	Фотограмметрический метод	0.1	-
130	544741.27	3264536.97	544741.27	3264536.97	Фотограмметрический метод	0.1	Временный межевой знак
131	544741.32	3264545.21	544741.32	3264545.22	Фотограмметрический метод	0.1	-
132	544734.15	3264545.28	544734.15	3264545.29	Фотограмметрический метод	0.1	Временный межевой знак
133	544733.97	3264561.26	544733.97	3264561.26	Фотограмметрический метод	0.1	-
134	544727.76	3264561.32	544727.75	3264561.32	Фотограмметрический метод	0.1	-
135	544727.09	3264592.55	544727.09	3264592.55	Фотограмметрический метод	0.1	-
136	544726.93	3264597.72	544726.93	3264597.72	Фотограмметрический метод	0.1	-
137	544726.49	3264611.85	544726.49	3264611.85	Фотограмметрический метод	0.1	-
138	544733.37	3264612.06	544733.37	3264612.06	Фотограмметрический метод	0.1	-
139	544788.82	3264614.41	544788.82	3264614.41	Фотограмметрический метод	0.1	-
140	544796.99	3264614.50	544796.99	3264614.50	Фотограмметрический метод	0.1	-
141	544797.17	3264607.33	544797.17	3264607.33	Фотограмметрический метод	0.1	-

1. Сведения о характерных точках границ уточняемого земельного участка с кадастровым номером 47:05:0104004:70 :

Система координат МСК-47, зона 3 **Зона № 3**

Обозначение характерных точек границ	Координаты, м				Метод определения координат	Формулы, примененные для расчета средней квадратической погрешности определения координат характерных точек границ (Mt), с подставленными в такие формулы значениями и итоговые (вычисленные) значения Mt, м	Описание закрепления точки
	содержатся в Едином государственном реестре недвижимости		определены в результате выполнения комплексных кадастровых работ				
	X	Y	X	Y			
1	2	3	4	5	6	7	8
142	544799.49	3264551.84	544799.49	3264551.84	Фотограмметрический метод	0.1	Временный межевой знак
143	544800.29	3264531.57	544800.29	3264531.57	Фотограмметрический метод	0.1	-
123	544800.42	3264528.05	544800.42	3264528.05	Фотограмметрический метод	0.1	-
Внутренний контур						-	
144	544745.61	3264589.35	544745.61	3264589.36	Фотограмметрический метод	0.1	-
145	544745.19	3264603.45	544745.19	3264603.46	Фотограмметрический метод	0.1	-
146	544735.40	3264603.16	544735.40	3264603.17	Фотограмметрический метод	0.1	-
147	544735.81	3264589.07	544735.81	3264589.08	Фотограмметрический метод	0.1	-
144	544745.61	3264589.35	544745.61	3264589.36	Фотограмметрический метод	0.1	-

2. Сведения о частях границ уточняемого земельного участка с кадастровым номером 47:05:0104004:70 :

Обозначение части границ		Горизонтальное проложение (S), м	Описание прохождения части границ	Сведения о согласовании местоположения границ (согласовано/спорное)
от т.	до т.			
1	2	3	4	5
Внешний контур				
123	124	5.32	-	Согласовано
124	125	2.21	-	Согласовано
125	126	8.91	-	Согласовано
126	127	37.42	-	Согласовано
127	128	1.40	-	Согласовано
128	129	8.05	-	Согласовано
129	130	5.36	-	Согласовано
130	131	8.25	-	Согласовано
131	132	7.17	-	Согласовано
132	133	15.97	-	Согласовано
133	134	6.22	-	Согласовано
134	135	31.24	-	Согласовано
135	136	5.17	-	Согласовано
136	137	14.14	-	Согласовано

2. Сведения о частях границ уточняемого земельного участка с кадастровым номером 47:05:0104004:70 :

Обозначение части границ		Горизонтальное проложение (S), м	Описание прохождения части границ	Сведения о согласовании местоположения границ (согласовано/спорное)
от т.	до т.			
1	2	3	4	5
137	138	6.88	-	Согласовано
138	139	55.50	-	Согласовано
139	140	8.17	-	Согласовано
140	141	7.17	-	Согласовано
141	142	55.54	-	Согласовано
142	143	20.29	-	Согласовано
143	123	3.52	-	Согласовано
Внутренний контур				
144	145	14.11	-	Согласовано
145	146	9.79	-	Согласовано
146	147	14.10	-	Согласовано
147	144	9.80	-	Согласовано

3. Сведения о характеристиках уточняемого земельного участка с кадастровым номером 47:05:0104004:70 :

№ п/п	Наименование характеристики	Значение характеристики
1	2	3
1.	Сведения об адресе земельного участка	-
1.1.	Сведения об ином месте нахождения земельного участка, не являющегося объектом адресации, в структурированном виде	Российская Федерация, Ленинградская область, район Подпорожский, город Подпорожье, проспект Механический
1.2.	Дополнительные сведения о месте нахождения земельного участка	-
2.	Площадь земельного участка ± величина погрешности определения (вычисления) площади (Р ± ΔР), м2	5582 ± 26
3.	Формула, примененная для расчета предельной допустимой погрешности определения площади земельного участка, с подставленными значениями и итоговые (вычисленные) значения (ΔР), м2	ΔР=3.5*Mt*√P=3.5*0,1*√5582=26
4.	Площадь земельного участка согласно сведениям Единого государственного реестра недвижимости (Ркад), м2	5582
5.	Оценка расхождения Р и Ркад (Р - Ркад), м2	-
6.	Предельные минимальный и максимальный размеры земельного участка (Рмин и Рмакс), м2	- -
7.	Кадастровый номер или иной государственный учетный номер (инвентарный) объекта недвижимости, расположенного на земельном участке	47:05:0104004:315
8.	Вид (виды) разрешенного использования	для строительства 126-ти квартирного жилого дома
8.1.	Дополнительные сведения об использовании земельного участка	-
9.	Сведения о земельных участках (землях общего пользования, территории общего пользования), посредством которых обеспечивается доступ	Земли общего пользования
10.	Иные сведения	-

4. Пояснения к сведениям об уточняемом земельном участке с кадастровым номером 47:05:0104004:70 :	
1.	-

Сведения об уточняемых земельных участках, необходимые для исправления реестровых ошибок в сведениях о местоположении их границ

1. Сведения о характерных точках границ уточняемого земельного участка с кадастровым номером 47:05:0104004:74 :

Система координат МСК-47, зона 3 **Зона № 3**

Обозначение характерных точек границ	Координаты, м				Метод определения координат	Формулы, примененные для расчета средней квадратической погрешности определения координат характерных точек границ (Mt), с подставленными в такие формулы значениями и итоговые (вычисленные) значения Mt, м	Описание закрепления точки
	содержатся в Едином государственном реестре недвижимости		определены в результате выполнения комплексных кадастровых работ				
	X	Y	X	Y			
1	2	3	4	5	6	7	8
148	544755.58	3263661.95	544755.58	3263661.95	Фотограмметрический метод	0.1	-
149	544748.99	3263711.59	544748.99	3263711.59	Фотограмметрический метод	0.1	-
150	544735.59	3263749.36	544735.59	3263749.36	Фотограмметрический метод	0.1	-
151	544717.96	3263748.40	544717.96	3263748.40	Фотограмметрический метод	0.1	-
152	544716.81	3263772.06	544716.81	3263772.06	Фотограмметрический метод	0.1	-
153	544722.46	3263772.34	544722.46	3263772.34	Фотограмметрический метод	0.1	-
154	544723.10	3263778.08	544723.10	3263778.08	Фотограмметрический метод	0.1	-
155	544720.49	3263777.74	544720.49	3263777.74	Фотограмметрический метод	0.1	-
156	544719.63	3263784.39	544719.63	3263784.39	Фотограмметрический метод	0.1	-
157	544724.81	3263790.58	544724.81	3263790.58	Фотограмметрический метод	0.1	-
158	544725.87	3263801.17	544725.87	3263801.17	Фотограмметрический метод	0.1	-
159	544717.03	3263800.09	544717.03	3263800.09	Фотограмметрический метод	0.1	-
160	544715.62	3263801.91	544715.62	3263801.91	Фотограмметрический метод	0.1	-
н35У	-	-	544693.61	3263800.19	Фотограмметрический метод	0.1	-
161	544689.52	3263799.88	544689.52	3263799.88	Фотограмметрический метод	0.1	-
162	544687.29	3263800.32	544687.29	3263800.32	Фотограмметрический метод	0.1	-
163	544669.62	3263798.97	544669.62	3263798.97	Фотограмметрический метод	0.1	-
164	544647.90	3263797.31	544647.90	3263797.31	Фотограмметрический метод	0.1	-
165	544642.86	3263771.03	544642.86	3263771.03	Фотограмметрический метод	0.1	-
166	544632.68	3263770.62	544632.68	3263770.62	Фотограмметрический метод	0.1	-
167	544633.52	3263749.70	544633.52	3263749.70	Фотограмметрический метод	0.1	-
168	544641.71	3263750.03	544641.71	3263750.03	Фотограмметрический метод	0.1	-

1. Сведения о характерных точках границ уточняемого земельного участка с кадастровым номером 47:05:0104004:74 :

Система координат МСК-47, зона 3 **Зона № 3**

Обозначение характерных точек границ	Координаты, м				Метод определения координат	Формулы, примененные для расчета средней квадратической погрешности определения координат характерных точек границ (Mt), с подставленными в такие формулы значениями и итоговые (вычисленные) значения Mt, м	Описание закрепления точки
	содержатся в Едином государственном реестре недвижимости		определены в результате выполнения комплексных кадастровых работ				
	X	Y	X	Y			
1	2	3	4	5	6	7	8
169	544642.74	3263708.78	544642.74	3263708.78	Фотограмметрический метод	0.1	-
170	544692.39	3263699.21	544692.39	3263699.21	Фотограмметрический метод	0.1	-
171	544701.54	3263653.79	544701.54	3263653.79	Фотограмметрический метод	0.1	-
148	544755.58	3263661.95	544755.58	3263661.95	Фотограмметрический метод	0.1	-

2. Сведения о частях границ уточняемого земельного участка с кадастровым номером 47:05:0104004:74 :

Обозначение части границ		Горизонтальное проложение (S), м	Описание прохождения части границ	Сведения о согласовании местоположения границ (согласовано/спорное)
от т.	до т.			
1	2	3	4	5
148	149	50.08	-	Согласовано
149	150	40.08	-	Согласовано
150	151	17.66	-	Согласовано
151	152	23.69	-	Согласовано
152	153	5.66	-	Согласовано
153	154	5.78	-	Согласовано
154	155	2.63	-	Согласовано
155	156	6.71	-	Согласовано
156	157	8.07	-	Согласовано
157	158	10.64	-	Согласовано
158	159	8.91	-	Согласовано
159	160	2.30	-	Согласовано
160	н35У	22.08	-	Согласовано
н35У	161	4.10	-	Согласовано
161	162	2.27	-	Согласовано
162	163	17.72	-	Согласовано
163	164	21.78	-	Согласовано
164	165	26.76	-	Согласовано
165	166	10.19	-	Согласовано
166	167	20.94	-	Согласовано
167	168	8.20	-	Согласовано
168	169	41.26	-	Согласовано

2. Сведения о частях границ уточняемого земельного участка с кадастровым номером 47:05:0104004:74 :

Обозначение части границ		Горизонтальное проложение (S), м	Описание прохождения части границ	Сведения о согласовании местоположения границ (согласовано/спорное)
от т.	до т.			
1	2	3	4	5
169	170	50.56	-	Согласовано
170	171	46.33	-	Согласовано
171	148	54.65	-	Согласовано

3. Сведения о характеристиках уточняемого земельного участка с кадастровым номером 47:05:0104004:74 :

№ п/п	Наименование характеристики	Значение характеристики
1	2	3
1.	Сведения об адресе земельного участка	Российская Федерация, 187782, Ленинградская область, м.р-н Подпорожский, г.п Подпорожское, город Подпорожье, проспект Механический, з/у 8 84dc260e-e391-4c96-a436-0ab0 cbd359b9
1.1.	Сведения об ином месте нахождения земельного участка, не являющегося объектом адресации, в структурированном виде	-
1.2.	Дополнительные сведения о месте нахождения земельного участка	-
2.	Площадь земельного участка ± величина погрешности определения (вычисления) площади (Р ± ΔР), м2	11245 ± 37
3.	Формула, примененная для расчета предельной допустимой погрешности определения площади земельного участка, с подставленными значениями и итоговые (вычисленные) значения (ΔР), м2	ΔР=3.5*Mt*√P=3.5*0,1*√11245=37
4.	Площадь земельного участка согласно сведениям Единого государственного реестра недвижимости (Ркад), м2	11245
5.	Оценка расхождения Р и Ркад (Р - Ркад), м2	-
6.	Предельные минимальный и максимальный размеры земельного участка (Рмин и Рмакс), м2	- -
7.	Кадастровый номер или иной государственный учетный номер (инвентарный) объекта недвижимости, расположенного на земельном участке	47:05:0104004:328
8.	Вид (виды) разрешенного использования	для производственной деятельности
8.1.	Дополнительные сведения об использовании земельного участка	-
9.	Сведения о земельных участках (землях общего пользования, территории общего пользования), посредством которых обеспечивается доступ	Земли общего пользования
10.	Иные сведения	-

4. Пояснения к сведениям об уточняемом земельном участке с кадастровым номером 47:05:0104004:74 :

1.	-

Сведения об уточняемых земельных участках, необходимые для исправления реестровых ошибок в сведениях о местоположении их границ

1. Сведения о характерных точках границ уточняемого земельного участка с кадастровым номером 47:05:0104004:75 :

Система координат МСК-47, зона 3 **Зона № 3**

Обозначение характерных точек границ	Координаты, м				Метод определения координат	Формулы, примененные для расчета средней квадратической погрешности определения координат характерных точек границ (Mt), с подставленными в такие формулы значениями и итоговые (вычисленные) значения Mt, м	Описание закрепления точки
	содержатся в Едином государственном реестре недвижимости		определены в результате выполнения комплексных кадастровых работ				
	X	Y	X	Y			
1	2	3	4	5	6	7	8
172	544653.67	3264292.20	544653.67	3264292.20	Фотограмметрический метод	0.10	Временный межевой знак
173	544688.65	3264294.32	544688.65	3264294.32	Фотограмметрический метод	0.10	Временный межевой знак
174	544687.25	3264313.82	544687.25	3264313.82	Фотограмметрический метод	0.10	Временный межевой знак
н36У	-	-	544677.86	3264313.30	Фотограмметрический метод	0.10	Временный межевой знак
175	544652.56	3264311.89	544652.56	3264311.89	Фотограмметрический метод	0.10	Временный межевой знак
172	544653.67	3264292.20	544653.67	3264292.20	Фотограмметрический метод	0.10	Временный межевой знак

2. Сведения о частях границ уточняемого земельного участка с кадастровым номером 47:05:0104004:75 :

Обозначение части границ		Горизонтальное проложение (S), м	Описание прохождения части границ	Сведения о согласовании местоположения границ (согласовано/спорное)
от т.	до т.			
1	2	3	4	5
172	173	35.04	-	Согласовано
173	174	19.55	-	Согласовано
174	н36У	9.40	-	Согласовано
н36У	175	25.34	-	Согласовано
175	172	19.72	-	Согласовано

3. Сведения о характеристиках уточняемого земельного участка с кадастровым номером 47:05:0104004:75 :

№ п/п	Наименование характеристики	Значение характеристики
1	2	3
1.	Сведения об адресе земельного участка	Российская Федерация, 187782, Ленинградская область, м.р-н Подпорожский, г.п Подпорожское, город Подпорожье, улица Заречная, з/у 27 a0cf5623-a5ed-4612-a338-cc99e03dac0a
1.1.	Сведения об ином месте нахождения земельного участка, не являющегося объектом адресации, в структурированном виде	-
1.2.	Дополнительные сведения о месте нахождения земельного участка	-
2.	Площадь земельного участка ± величина погрешности определения (вычисления) площади (Р ± ΔР), м2	685 ± 9
3.	Формула, примененная для расчета предельной допустимой погрешности определения площади земельного участка, с подставленными значениями и итоговые (вычисленные) значения (ΔР), м2	ΔР=3.5*Mt*√P=3.5*0,1*√685=9
4.	Площадь земельного участка согласно сведениям Единого государственного реестра недвижимости (Ркад), м2	685
5.	Оценка расхождения Р и Ркад (Р - Ркад), м2	-
6.	Предельные минимальный и максимальный размеры земельного участка (Рмин и Рмакс), м2	- -
7.	Кадастровый номер или иной государственный учетный номер (инвентарный) объекта недвижимости, расположенного на земельном участке	47:05:0104004:417
8.	Вид (виды) разрешенного использования	для размещения здания бани-сауны
8.1.	Дополнительные сведения об использовании земельного участка	-
9.	Сведения о земельных участках (землях общего пользования, территории общего пользования), посредством которых обеспечивается доступ	Земли общего пользования
10.	Иные сведения	-

4. Пояснения к сведениям об уточняемом земельном участке с кадастровым номером 47:05:0104004:75 :

1.	-

Сведения об уточняемых земельных участках, необходимые для исправления реестровых ошибок в сведениях о местоположении их границ

1. Сведения о характерных точках границ уточняемого земельного участка с кадастровым номером 47:05:0104004:108 :

Система координат МСК-47, зона 3 **Зона № 3**

Обозначение характерных точек границ	Координаты, м				Метод определения координат	Формулы, примененные для расчета средней квадратической погрешности определения координат характерных точек границ (Mt), с подставленными в такие формулы значениями и итоговые (вычисленные) значения Mt, м	Описание закрепления точки
	содержатся в Едином государственном реестре недвижимости		определены в результате выполнения комплексных кадастровых работ				
	X	Y	X	Y			
1	2	3	4	5	6	7	8
176	544808.82	3263962.11	544808.82	3263962.11	Фотограмметрический метод	0.1	-
177	544806.55	3263983.11	544806.55	3263983.11	Фотограмметрический метод	0.1	-
178	544784.77	3263981.46	544784.77	3263981.46	Фотограмметрический метод	0.1	-
108	544775.61	3263981.03	544775.61	3263981.03	Фотограмметрический метод	0.1	-
107	544775.93	3263975.89	544775.93	3263975.89	Фотограмметрический метод	0.1	-
106	544770.68	3263974.12	544770.68	3263974.12	Фотограмметрический метод	0.1	-
105	544770.77	3263972.94	544770.77	3263972.94	Фотограмметрический метод	0.1	-
179	544772.50	3263957.58	544772.50	3263957.58	Фотограмметрический метод	0.1	-
180	544777.98	3263958.17	544777.98	3263958.17	Фотограмметрический метод	0.1	-
н37У	-	-	544789.80	3263959.68	Фотограмметрический метод	0.1	-
н38У	-	-	544798.40	3263960.78	Фотограмметрический метод	0.1	-
176	544808.82	3263962.11	544808.82	3263962.11	Фотограмметрический метод	0.1	-

2. Сведения о частях границ уточняемого земельного участка с кадастровым номером 47:05:0104004:108 :

Обозначение части границ		Горизонтальное проложение (S), м	Описание прохождения части границ	Сведения о согласовании местоположения границ (согласовано/спорное)
от т.	до т.			
1	2	3	4	5
176	177	21.12	-	Согласовано
177	178	21.84	-	Согласовано
178	108	9.17	-	Согласовано
108	107	5.15	-	Согласовано
107	106	5.54	-	Согласовано
106	105	1.18	-	Согласовано
105	179	15.46	-	Согласовано
179	180	5.51	-	Согласовано
180	н37У	11.92	-	Согласовано

2. Сведения о частях границ уточняемого земельного участка с кадастровым номером 47:05:0104004:108 :

Обозначение части границ		Горизонтальное проложение (S), м	Описание прохождения части границ	Сведения о согласовании местоположения границ (согласовано/спорное)
от т.	до т.			
1	2	3	4	5
н37У	н38У	8.67	-	Согласовано
н38У	176	10.50	-	Согласовано

3. Сведения о характеристиках уточняемого земельного участка с кадастровым номером 47:05:0104004:108 :

№ п/п	Наименование характеристики	Значение характеристики
1	2	3
1.	Сведения об адресе земельного участка	-
1.1.	Сведения об ином месте нахождения земельного участка, не являющегося объектом адресации, в структурированном виде	Российская Федерация, Ленинградская область, м.р-н Подпорожский, г.п Подпорожское, город Подпорожье, проспект Механический, з/у 14
1.2.	Дополнительные сведения о месте нахождения земельного участка	-
2.	Площадь земельного участка ± величина погрешности определения (вычисления) площади (Р ± ΔР), м2	778 ± 10
3.	Формула, примененная для расчета предельной допустимой погрешности определения площади земельного участка, с подставленными значениями и итоговые (вычисленные) значения (ΔР), м2	ΔР=3.5*Mt*√P=3.5*0,1*√778=10
4.	Площадь земельного участка согласно сведениям Единого государственного реестра недвижимости (Ркад), м2	778
5.	Оценка расхождения Р и Ркад (Р - Ркад), м2	-
6.	Предельные минимальный и максимальный размеры земельного участка (Рмин и Рмакс), м2	- -
7.	Кадастровый номер или иной государственный учетный номер (инвентарный) объекта недвижимости, расположенного на земельном участке	47:05:0104004:352
8.	Вид (виды) разрешенного использования	для индивидуального жилищного строительства
8.1.	Дополнительные сведения об использовании земельного участка	-
9.	Сведения о земельных участках (землях общего пользования, территории общего пользования), посредством которых обеспечивается доступ	Земли общего пользования
10.	Иные сведения	-

4. Пояснения к сведениям об уточняемом земельном участке с кадастровым номером 47:05:0104004:108 :

1.	-

Сведения об уточняемых земельных участках, необходимые для исправления реестровых ошибок в сведениях о местоположении их границ

1. Сведения о характерных точках границ уточняемого земельного участка с кадастровым номером 47:05:0104004:285 :

Система координат МСК-47, зона 3 **Зона № 3**

Обозначение характерных точек границ	Координаты, м				Метод определения координат	Формулы, примененные для расчета средней квадратической погрешности определения координат характерных точек границ (Mt), с подставленными в такие формулы значениями и итоговые (вычисленные) значения Mt, м	Описание закрепления точки
	содержатся в Едином государственном реестре недвижимости		определены в результате выполнения комплексных кадастровых работ				
	X	Y	X	Y			
1	2	3	4	5	6	7	8
181	544734.95	3263880.41	544734.95	3263880.41	Фотограмметрический метод	0.10	-
182	544734.56	3263885.13	544734.56	3263885.13	Фотограмметрический метод	0.10	-
н39У	-	-	544732.56	3263884.96	Фотограмметрический метод	0.10	-
183	544730.57	3263884.79	544730.57	3263884.79	Фотограмметрический метод	0.10	-
184	544730.96	3263880.03	544730.96	3263880.03	Фотограмметрический метод	0.10	-
181	544734.95	3263880.41	544734.95	3263880.41	Фотограмметрический метод	0.10	-

2. Сведения о частях границ уточняемого земельного участка с кадастровым номером 47:05:0104004:285 :

Обозначение части границ		Горизонтальное проложение (S), м	Описание прохождения части границ	Сведения о согласовании местоположения границ (согласовано/спорное)
от т.	до т.			
1	2	3	4	5
181	182	4.74	-	Согласовано
182	н39У	2.01	-	Согласовано
н39У	183	2.00	-	Согласовано
183	184	4.78	-	Согласовано
184	181	4.01	-	Согласовано

3. Сведения о характеристиках уточняемого земельного участка с кадастровым номером 47:05:0104004:285 :

№ п/п	Наименование характеристики	Значение характеристики
1	2	3
1.	Сведения об адресе земельного участка	-
1.1.	Сведения об ином месте нахождения земельного участка, не являющегося объектом адресации, в структурированном виде	Российская Федерация, Ленинградская область, м.р-н Подпорожский, г.п Подпорожское, город Подпорожье, переулок Металлистов
1.2.	Дополнительные сведения о месте нахождения земельного участка	-
2.	Площадь земельного участка ± величина погрешности определения (вычисления) площади (P ± ΔP), м2	19 ± 2

3. Сведения о характеристиках уточняемого земельного участка с кадастровым номером 47:05:0104004:285 :

№ п/п	Наименование характеристики	Значение характеристики
1	2	3
3.	Формула, примененная для расчета предельной допустимой погрешности определения площади земельного участка, с подставленными значениями и итоговые (вычисленные) значения (ΔР), м2	ΔР=3.5*Mt*√P=3.5*0,1*√19=2
4.	Площадь земельного участка согласно сведениям Единого государственного реестра недвижимости (Ркад), м2	19
5.	Оценка расхождения Р и Ркад (Р - Ркад), м2	-
6.	Предельные минимальный и максимальный размеры земельного участка (Рмин и Рмакс), м2	- -
7.	Кадастровый номер или иной государственный учетный номер (инвентарный) объекта недвижимости, расположенного на земельном участке	-
8.	Вид (виды) разрешенного использования	под объекты инженерного оборудования - электроснабжения
8.1.	Дополнительные сведения об использовании земельного участка	-
9.	Сведения о земельных участках (землях общего пользования, территории общего пользования), посредством которых обеспечивается доступ	Земли общего пользования
10.	Иные сведения	-

4. Пояснения к сведениям об уточняемом земельном участке с кадастровым номером 47:05:0104004:285 :

1.	-

Сведения об уточняемых земельных участках, необходимые для исправления реестровых ошибок в сведениях о местоположении их границ

1. Сведения о характерных точках границ уточняемого земельного участка с кадастровым номером 47:05:0104004:812 :

Система координат МСК-47, зона 3 **Зона № 3**

Обозначение характерных точек границ	Координаты, м				Метод определения координат	Формулы, примененные для расчета средней квадратической погрешности определения координат характерных точек границ (Mt), с подставленными в такие формулы значениями и итоговые (вычисленные) значения Mt, м	Описание закрепления точки
	содержатся в Едином государственном реестре недвижимости		определены в результате выполнения комплексных кадастровых работ				
	X	Y	X	Y			
1	2	3	4	5	6	7	8
185	544566.90	3264006.46	544566.90	3264006.46	Фотограмметрический метод	0.1	Временный межевой знак
186	544567.32	3264007.17	544567.32	3264007.17	Фотограмметрический метод	0.1	Временный межевой знак
187	544567.66	3264012.14	544567.66	3264012.14	Фотограмметрический метод	0.1	Временный межевой знак
188	544568.04	3264012.37	544568.04	3264012.37	Фотограмметрический метод	0.1	Временный межевой знак
н40У	-	-	544568.45	3264018.44	Фотограмметрический метод	0.1	Временный межевой знак
н41У	-	-	544568.63	3264021.02	Фотограмметрический метод	0.1	Временный межевой знак
189	544568.67	3264021.66	544568.67	3264021.66	Фотограмметрический метод	0.1	Временный межевой знак
190	544569.40	3264024.45	544569.40	3264024.45	Фотограмметрический метод	0.1	Временный межевой знак
191	544558.39	3264025.34	544558.39	3264025.34	Фотограмметрический метод	0.1	Временный межевой знак
192	544553.82	3264015.02	544553.82	3264015.02	Фотограмметрический метод	0.1	Временный межевой знак
193	544551.42	3264011.95	544551.42	3264011.95	Фотограмметрический метод	0.1	Временный межевой знак
194	544551.53	3264009.33	544551.53	3264009.33	Фотограмметрический метод	0.1	Временный межевой знак
195	544551.87	3264002.23	544551.87	3264002.23	Фотограмметрический метод	0.1	Временный межевой знак
196	544560.85	3264002.47	544560.85	3264002.47	Фотограмметрический метод	0.1	Временный межевой знак
197	544562.44	3264006.02	544562.44	3264006.02	Фотограмметрический метод	0.1	Временный межевой знак

1. Сведения о характерных точках границ уточняемого земельного участка с кадастровым номером 47:05:0104004:812 :

Система координат МСК-47, зона 3 **Зона № 3**

Обозначение характерных точек границ	Координаты, м				Метод определения координат	Формулы, примененные для расчета средней квадратической погрешности определения координат характерных точек границ (Mt), с подставленными в такие формулы значениями и итоговые (вычисленные) значения Mt, м	Описание закрепления точки
	содержатся в Едином государственном реестре недвижимости		определены в результате выполнения комплексных кадастровых работ				
	X	Y	X	Y			
1	2	3	4	5	6	7	8
198	544563.80	3264005.69	544563.80	3264005.69	Фотограмметрический метод	0.1	Временный межевой знак
185	544566.90	3264006.46	544566.90	3264006.46	Фотограмметрический метод	0.1	Временный межевой знак

2. Сведения о частях границ уточняемого земельного участка с кадастровым номером 47:05:0104004:812 :

Обозначение части границ		Горизонтальное проложение (S), м	Описание прохождения части границ	Сведения о согласовании местоположения границ (согласовано/спорное)
от т.	до т.			
1	2	3	4	5
185	186	0.82	-	Согласовано
186	187	4.98	-	Согласовано
187	188	0.44	-	Согласовано
188	н40У	6.08	-	Согласовано
н40У	н41У	2.59	-	Согласовано
н41У	189	0.64	-	Согласовано
189	190	2.88	-	Согласовано
190	191	11.05	-	Согласовано
191	192	11.29	-	Согласовано
192	193	3.90	-	Согласовано
193	194	2.62	-	Согласовано
194	195	7.11	-	Согласовано
195	196	8.98	-	Согласовано
196	197	3.89	-	Согласовано
197	198	1.40	-	Согласовано
198	185	3.19	-	Согласовано

3. Сведения о характеристиках уточняемого земельного участка с кадастровым номером 47:05:0104004:812 :

№ п/п	Наименование характеристики	Значение характеристики
1	2	3
1.	Сведения об адресе земельного участка	-
1.1.	Сведения об ином месте нахождения земельного участка, не являющегося объектом адресации, в структурированном виде	Российская Федерация, Ленинградская область, м.р-н Подпорожский, г.п Подпорожское, город Подпорожье

3. Сведения о характеристиках уточняемого земельного участка с кадастровым номером 47:05:0104004:812 :

№ п/п	Наименование характеристики	Значение характеристики
1	2	3
1.2.	Дополнительные сведения о месте нахождения земельного участка	Российская Федерация, Ленинградская область, Подпорожский муниципальный район, Подпорожское городское поселение, г. Подпорожье, по ул. Горная, вблизи дома № 9
2.	Площадь земельного участка ± величина погрешности определения (вычисления) площади (Р ± ΔР), м2	303 ± 6
3.	Формула, примененная для расчета предельной допустимой погрешности определения площади земельного участка, с подставленными значениями и итоговые (вычисленные) значения (ΔР), м2	ΔР=3.5*Mt*√P=3.5*0,1*√303=6
4.	Площадь земельного участка согласно сведениям Единого государственного реестра недвижимости (Ркад), м2	303
5.	Оценка расхождения Р и Ркад (Р - Ркад), м2	-
6.	Предельные минимальный и максимальный размеры земельного участка (Рмин и Рмакс), м2	- -
7.	Кадастровый номер или иной государственный учетный номер (инвентарный) объекта недвижимости, расположенного на земельном участке	-
8.	Вид (виды) разрешенного использования	для ведения огородничества
8.1.	Дополнительные сведения об использовании земельного участка	-
9.	Сведения о земельных участках (землях общего пользования, территории общего пользования), посредством которых обеспечивается доступ	Земли общего пользования
10.	Иные сведения	-

4. Пояснения к сведениям об уточняемом земельном участке с кадастровым номером 47:05:0104004:812 :

1.	-

Сведения об уточняемых земельных участках, необходимые для исправления реестровых ошибок в сведениях о местоположении их границ

1. Сведения о характерных точках границ уточняемого земельного участка с кадастровым номером 47:05:0104004:864 :

Система координат МСК-47, зона 3 **Зона № 3**

Обозначение характерных точек границ	Координаты, м				Метод определения координат	Формулы, примененные для расчета средней квадратической погрешности определения координат характерных точек границ (Mt), с подставленными в такие формулы значениями и итоговые (вычисленные) значения Mt, м	Описание закрепления точки
	содержатся в Едином государственном реестре недвижимости		определены в результате выполнения комплексных кадастровых работ				
	X	Y	X	Y			
1	2	3	4	5	6	7	8
199	544751.05	3264432.17	544751.05	3264432.17	Фотограмметрический метод	0.1	Штырь, арматура, стержень
н42У	-	-	544750.96	3264444.42	Фотограмметрический метод	0.1	Штырь, арматура, стержень
н43У	-	-	544750.84	3264460.72	Фотограмметрический метод	0.1	Штырь, арматура, стержень
200	544750.73	3264473.94	544750.73	3264473.94	Фотограмметрический метод	0.1	Штырь, арматура, стержень
201	544724.59	3264474.10	544724.59	3264474.10	Фотограмметрический метод	0.1	Штырь, арматура, стержень
202	544726.07	3264432.13	544726.07	3264432.13	Фотограмметрический метод	0.1	Штырь, арматура, стержень
199	544751.05	3264432.17	544751.05	3264432.17	Фотограмметрический метод	0.1	Штырь, арматура, стержень

2. Сведения о частях границ уточняемого земельного участка с кадастровым номером 47:05:0104004:864 :

Обозначение части границ		Горизонтальное проложение (S), м	Описание прохождения части границ	Сведения о согласовании местоположения границ (согласовано/спорное)
от т.	до т.			
1	2	3	4	5
199	н42У	12.25	-	Согласовано
н42У	н43У	16.30	-	Согласовано
н43У	200	13.22	-	Согласовано
200	201	26.14	-	Согласовано
201	202	42.00	-	Согласовано
202	199	24.98	-	Согласовано

3. Сведения о характеристиках уточняемого земельного участка с кадастровым номером 47:05:0104004:864 :

№ п/п	Наименование характеристики	Значение характеристики
1	2	3
1.	Сведения об адресе земельного участка	Российская Федерация, 187782, Ленинградская область, м.р-н Подпорожский, г.п Подпорожское, город Подпорожье, переулок Средний, з/у 1а fefb2202-6769-42d3-8c84-2035e3f634cc
1.1.	Сведения об ином месте нахождения земельного участка, не являющегося объектом адресации, в структурированном виде	-
1.2.	Дополнительные сведения о месте нахождения земельного участка	-
2.	Площадь земельного участка ± величина погрешности определения (вычисления) площади (Р ± ΔР), м2	1070 ± 11
3.	Формула, примененная для расчета предельной допустимой погрешности определения площади земельного участка, с подставленными значениями и итоговые (вычисленные) значения (ΔР), м2	ΔР=3.5*Mt*√P=3.5*0,1*√1070=11
4.	Площадь земельного участка согласно сведениям Единого государственного реестра недвижимости (Ркад), м2	1070
5.	Оценка расхождения Р и Ркад (Р - Ркад), м2	-
6.	Предельные минимальный и максимальный размеры земельного участка (Рмин и Рмакс), м2	- -
7.	Кадастровый номер или иной государственный учетный номер (инвентарный) объекта недвижимости, расположенного на земельном участке	47:05:0104004:1200
8.	Вид (виды) разрешенного использования	для индивидуального жилого дома
8.1.	Дополнительные сведения об использовании земельного участка	-
9.	Сведения о земельных участках (землях общего пользования, территории общего пользования), посредством которых обеспечивается доступ	Земли общего пользования
10.	Иные сведения	-

4. Пояснения к сведениям об уточняемом земельном участке с кадастровым номером 47:05:0104004:864 :

1.	-

Сведения об уточняемых земельных участках, необходимые для исправления реестровых ошибок в сведениях о местоположении их границ

1. Сведения о характерных точках границ уточняемого земельного участка с кадастровым номером 47:05:0104004:122 :

Система координат МСК-47, зона 3 **Зона № 3**

Обозначение характерных точек границ	Координаты, м				Метод определения координат	Формулы, примененные для расчета средней квадратической погрешности определения координат характерных точек границ (Mt), с подставленными в такие формулы значениями и итоговые (вычисленные) значения Mt, м	Описание закрепления точки
	содержатся в Едином государственном реестре недвижимости		определены в результате выполнения комплексных кадастровых работ				
	X	Y	X	Y			
1	2	3	4	5	6	7	8
Внешний контур						-	
203	544779.91	3264763.02	544780.10	3264762.85	Фотограмметрический метод	0.1	Штырь, арматура, стержень
204	544780.20	3264785.30	544780.20	3264785.30	Фотограмметрический метод	0.1	Штырь, арматура, стержень
205	544742.05	3264785.49	544742.05	3264785.49	Фотограмметрический метод	0.1	Штырь, арматура, стержень
323	-	-	544742.37	3264778.42	Фотограмметрический метод	0.1	Штырь, арматура, стержень
206	544743.04	3264763.50	544743.04	3264763.50	Фотограмметрический метод	0.1	Штырь, арматура, стержень
203	544779.91	3264763.02	544780.10	3264762.85	Фотограмметрический метод	0.1	Штырь, арматура, стержень
Внутренний контур						-	
н44У	-	-	544760.06	3264767.67	-	-	-
н45У	-	-	544762.28	3264767.72	-	-	-
н46У	-	-	544762.23	3264769.96	-	-	-
н47У	-	-	544760.01	3264769.93	-	-	-
н44У	-	-	544760.06	3264767.67	-	-	-

2. Сведения о частях границ уточняемого земельного участка с кадастровым номером 47:05:0104004:122 :

Обозначение части границ		Горизонтальное проложение (S), м	Описание прохождения части границ	Сведения о согласовании местоположения границ (согласовано/спорное)
от т.	до т.			
1	2	3	4	5
Внешний контур				
203	204	22.45	-	Согласовано
204	205	38.15	-	Согласовано
205	323	7.08	-	Согласовано
323	206	14.94	-	Согласовано

2. Сведения о частях границ уточняемого земельного участка с кадастровым номером 47:05:0104004:122 :

Обозначение части границ		Горизонтальное проложение (S), м	Описание прохождения части границ	Сведения о согласовании местоположения границ (согласовано/спорное)
от т.	до т.			
1	2	3	4	5
206	203	37.07	-	Согласовано
Внутренний контур				
н44У	н45У	2.22	-	Согласовано
н45У	н46У	2.24	-	Согласовано
н46У	н47У	2.22	-	Согласовано
н47У	н44У	2.26	-	Согласовано

3. Сведения о характеристиках уточняемого земельного участка с кадастровым номером 47:05:0104004:122 :

№ п/п	Наименование характеристики	Значение характеристики
1	2	3
1.	Сведения об адресе земельного участка	-
1.1.	Сведения об ином месте нахождения земельного участка, не являющегося объектом адресации, в структурированном виде	Российская Федерация, Ленинградская область, м.р-н Подпорожский, г.п Подпорожское, город Подпорожье, проспект Механический, дом 48
1.2.	Дополнительные сведения о месте нахождения земельного участка	-
2.	Площадь земельного участка ± величина погрешности определения (вычисления) площади (Р ± ΔР), м2	830 ± 10
3.	Формула, примененная для расчета предельной допустимой погрешности определения площади земельного участка, с подставленными значениями и итоговые (вычисленные) значения (ΔР), м2	ΔР=3.5*Mt*√P=3.5*0,1*√830=10
4.	Площадь земельного участка согласно сведениям Единого государственного реестра недвижимости (Ркад), м2	830
5.	Оценка расхождения Р и Ркад (Р - Ркад), м2	-
6.	Предельные минимальный и максимальный размеры земельного участка (Рмин и Рмакс), м2	- -
7.	Кадастровый номер или иной государственный учетный номер (инвентарный) объекта недвижимости, расположенного на земельном участке	-
8.	Вид (виды) разрешенного использования	Для индивидуального жилого дома
8.1.	Дополнительные сведения об использовании земельного участка	-
9.	Сведения о земельных участках (землях общего пользования, территории общего пользования), посредством которых обеспечивается доступ	Земли общего пользования
10.	Иные сведения	-

4. Пояснения к сведениям об уточняемом земельном участке с кадастровым номером 47:05:0104004:122 :

1.	-

Сведения об уточняемых земельных участках, необходимые для исправления реестровых ошибок в сведениях о местоположении их границ

1. Сведения о характерных точках границ уточняемого земельного участка с кадастровым номером 47:05:0104004:1202 :

Система координат МСК-47, зона 3 **Зона № 3**

Обозначение характерных точек границ	Координаты, м				Метод определения координат	Формулы, примененные для расчета средней квадратической погрешности определения координат характерных точек границ (Mt), с подставленными в такие формулы значениями и итоговые (вычисленные) значения Mt, м	Описание закрепления точки
	содержатся в Едином государственном реестре недвижимости		определены в результате выполнения комплексных кадастровых работ				
	X	Y	X	Y			
1	2	3	4	5	6	7	8
207	544690.02	3264655.46	544690.02	3264655.46	Фотограмметрический метод	0.1	-
227	-	-	544689.94	3264656.91	Фотограмметрический метод	0.1	-
208	544689.16	3264670.91	544689.16	3264670.91	Фотограмметрический метод	0.1	-
209	544688.83	3264678.67	544688.83	3264678.67	Фотограмметрический метод	0.1	-
210	544688.82	3264679.59	544688.82	3264679.59	Фотограмметрический метод	0.1	-
211	544664.60	3264679.01	544664.60	3264679.01	Фотограмметрический метод	0.1	-
212	544665.42	3264653.96	544665.42	3264653.96	Фотограмметрический метод	0.1	-
207	544690.02	3264655.46	544690.02	3264655.46	Фотограмметрический метод	0.1	-

2. Сведения о частях границ уточняемого земельного участка с кадастровым номером 47:05:0104004:1202 :

Обозначение части границ		Горизонтальное проложение (S), м	Описание прохождения части границ	Сведения о согласовании местоположения границ (согласовано/спорное)
от т.	до т.			
1	2	3	4	5
207	227	1.45	-	Согласовано
227	208	14.02	-	Согласовано
208	209	7.77	-	Согласовано
209	210	0.92	-	Согласовано
210	211	24.23	-	Согласовано
211	212	25.06	-	Согласовано
212	207	24.65	-	Согласовано

3. Сведения о характеристиках уточняемого земельного участка с кадастровым номером 47:05:0104004:1202 :

№ п/п	Наименование характеристики	Значение характеристики
1	2	3
1.	Сведения об адресе земельного участка	-

3. Сведения о характеристиках уточняемого земельного участка с кадастровым номером 47:05:0104004:1202 :

№ п/п	Наименование характеристики	Значение характеристики
1	2	3
1.1.	Сведения об ином месте нахождения земельного участка, не являющегося объектом адресации, в структурированном виде	Российская Федерация, Ленинградская область, м.р-н Подпорожский, г.п Подпорожское, город Подпорожье, переулок Каменный, з/у 9
1.2.	Дополнительные сведения о месте нахождения земельного участка	-
2.	Площадь земельного участка ± величина погрешности определения (вычисления) площади (Р ± ΔР), м2	600 ± 9
3.	Формула, примененная для расчета предельной допустимой погрешности определения площади земельного участка, с подставленными значениями и итоговые (вычисленные) значения (ΔР), м2	ΔР=3.5*Mt*√P=3.5*0,1*√600=9
4.	Площадь земельного участка согласно сведениям Единого государственного реестра недвижимости (Ркад), м2	600
5.	Оценка расхождения Р и Ркад (Р - Ркад), м2	-
6.	Предельные минимальный и максимальный размеры земельного участка (Рмин и Рмакс), м2	- -
7.	Кадастровый номер или иной государственный учетный номер (инвентарный) объекта недвижимости, расположенного на земельном участке	47:05:0104004:368
8.	Вид (виды) разрешенного использования	для индивидуального жилищного строительства
8.1.	Дополнительные сведения об использовании земельного участка	-
9.	Сведения о земельных участках (землях общего пользования, территории общего пользования), посредством которых обеспечивается доступ	Земли общего пользования
10.	Иные сведения	-

4. Пояснения к сведениям об уточняемом земельном участке с кадастровым номером 47:05:0104004:1202 :

1.	-

Сведения об уточняемых земельных участках, необходимые для исправления реестровых ошибок в сведениях о местоположении их границ

1. Сведения о характерных точках границ уточняемого земельного участка с кадастровым номером 47:05:0104004:1205 :

Система координат МСК-47, зона 3 **Зона № 3**

Обозначение характерных точек границ	Координаты, м				Метод определения координат	Формулы, примененные для расчета средней квадратической погрешности определения координат характерных точек границ (Mt), с подставленными в такие формулы значениями и итоговые (вычисленные) значения Mt, м	Описание закрепления точки
	содержатся в Едином государственном реестре недвижимости		определены в результате выполнения комплексных кадастровых работ				
	X	Y	X	Y			
1	2	3	4	5	6	7	8
213	544652.28	3264653.42	544652.28	3264653.42	Фотограмметрический метод	0.1	-
н48У	-	-	544654.32	3264653.50	Фотограмметрический метод	0.1	-
212	544665.42	3264653.96	544665.42	3264653.96	Фотограмметрический метод	0.1	-
211	544664.60	3264679.01	544664.60	3264679.01	Фотограмметрический метод	0.1	-
210	544688.82	3264679.59	544688.82	3264679.59	Фотограмметрический метод	0.1	-
226	-	-	544688.72	3264699.03	Фотограмметрический метод	0.1	-
214	544688.69	3264703.71	544688.69	3264703.71	Фотограмметрический метод	0.1	-
215	544670.48	3264703.67	544670.48	3264703.67	Фотограмметрический метод	0.1	-
216	544663.74	3264703.66	544663.74	3264703.66	Фотограмметрический метод	0.1	-
217	544648.65	3264703.64	544648.65	3264703.64	Фотограмметрический метод	0.1	-
218	544648.70	3264691.26	544648.70	3264691.26	Фотограмметрический метод	0.1	-
219	544655.53	3264690.44	544655.53	3264690.44	Фотограмметрический метод	0.1	-
н49У	-	-	544652.36	3264654.29	Фотограмметрический метод	0.1	-
213	544652.28	3264653.42	544652.28	3264653.42	Фотограмметрический метод	0.1	-

2. Сведения о частях границ уточняемого земельного участка с кадастровым номером 47:05:0104004:1205 :

Обозначение части границ		Горизонтальное проложение (S), м	Описание прохождения части границ	Сведения о согласовании местоположения границ (согласовано/спорное)
от т.	до т.			
1	2	3	4	5
213	н48У	2.04	-	Согласовано
н48У	212	11.11	-	Согласовано
212	211	25.06	-	Согласовано
211	210	24.23	-	Согласовано
210	226	19.44	-	Согласовано
226	214	4.68	-	Согласовано

2. Сведения о частях границ уточняемого земельного участка с кадастровым номером 47:05:0104004:1205 :

Обозначение части границ		Горизонтальное проложение (S), м	Описание прохождения части границ	Сведения о согласовании местоположения границ (согласовано/спорное)
от т.	до т.			
1	2	3	4	5
214	215	18.21	-	Согласовано
215	216	6.74	-	Согласовано
216	217	15.09	-	Согласовано
217	218	12.38	-	Согласовано
218	219	6.88	-	Согласовано
219	н49У	36.29	-	Согласовано
н49У	213	0.87	-	Согласовано

3. Сведения о характеристиках уточняемого земельного участка с кадастровым номером 47:05:0104004:1205 :

№ п/п	Наименование характеристики	Значение характеристики
1	2	3
1.	Сведения об адресе земельного участка	Российская Федерация, 187782, Ленинградская область, м.р-н Подпорожский, г.п Подпорожское, город Подпорожье, переулок Каменный, з/у 9а d20e6cfd-83a3-4e6e-a8fe-46e8 f7461375
1.1.	Сведения об ином месте нахождения земельного участка, не являющегося объектом адресации, в структурированном виде	-
1.2.	Дополнительные сведения о месте нахождения земельного участка	-
2.	Площадь земельного участка ± величина погрешности определения (вычисления) площади (Р ± ΔР), м2	1200 ± 12
3.	Формула, примененная для расчета предельной допустимой погрешности определения площади земельного участка, с подставленными значениями и итоговые (вычисленные) значения (ΔР), м2	ΔР=3.5*Mt*√P=3.5*0,1*√1200=12
4.	Площадь земельного участка согласно сведениям Единого государственного реестра недвижимости (Ркад), м2	1200
5.	Оценка расхождения Р и Ркад (Р - Ркад), м2	-
6.	Предельные минимальный и максимальный размеры земельного участка (Рмин и Рмакс), м2	- -
7.	Кадастровый номер или иной государственный учетный номер (инвентарный) объекта недвижимости, расположенного на земельном участке	47:05:0104004:368
8.	Вид (виды) разрешенного использования	для индивидуального жилищного строительства
8.1.	Дополнительные сведения об использовании земельного участка	-
9.	Сведения о земельных участках (землях общего пользования, территории общего пользования), посредством которых обеспечивается доступ	Земли общего пользования
10.	Иные сведения	-

4. Пояснения к сведениям об уточняемом земельном участке с кадастровым номером 47:05:0104004:1205 :

1.	-

Сведения об уточняемых земельных участках, необходимые для исправления реестровых ошибок в сведениях о местоположении их границ

1. Сведения о характерных точках границ уточняемого земельного участка с кадастровым номером 47:05:0104004:1194 :

Система координат МСК-47, зона 3 **Зона № 3**

Обозначение характерных точек границ	Координаты, м				Метод определения координат	Формулы, примененные для расчета средней квадратической погрешности определения координат характерных точек границ (Mt), с подставленными в такие формулы значениями и итоговые (вычисленные) значения Mt, м	Описание закрепления точки
	содержатся в Едином государственном реестре недвижимости		определены в результате выполнения комплексных кадастровых работ				
	X	Y	X	Y			
1	2	3	4	5	6	7	8
220	544705.96	3264656.20	544705.96	3264656.20	Фотограмметрический метод	0.1	Деревянный кол
221	544705.93	3264657.44	544705.93	3264657.44	Фотограмметрический метод	0.1	Деревянный кол
222	544705.67	3264663.73	544705.67	3264663.73	Фотограмметрический метод	0.1	Деревянный кол
223	544704.34	3264687.98	544704.34	3264687.98	Фотограмметрический метод	0.1	Деревянный кол
224	544704.03	3264698.60	544704.03	3264698.60	Фотограмметрический метод	0.1	Деревянный кол
225	544703.88	3264703.78	544703.88	3264703.78	Фотограмметрический метод	0.1	Деревянный кол
214	544688.69	3264703.71	544688.69	3264703.71	Фотограмметрический метод	0.1	Деревянный кол
226	544688.72	3264699.03	544688.72	3264699.03	Фотограмметрический метод	0.1	Деревянный кол
210	-	-	544688.82	3264679.59	Фотограмметрический метод	0.1	Деревянный кол
209	544688.83	3264678.67	544688.83	3264678.67	Фотограмметрический метод	0.1	Деревянный кол
208	544689.16	3264670.91	544689.16	3264670.91	Фотограмметрический метод	0.1	Деревянный кол
227	544689.94	3264656.91	544689.94	3264656.91	Фотограмметрический метод	0.1	Деревянный кол
207	544690.02	3264655.46	544690.02	3264655.46	Фотограмметрический метод	0.1	Деревянный кол
220	544705.96	3264656.20	544705.96	3264656.20	Фотограмметрический метод	0.1	Деревянный кол

2. Сведения о частях границ уточняемого земельного участка с кадастровым номером 47:05:0104004:1194 :

Обозначение части границ		Горизонтальное проложение (S), м	Описание прохождения части границ	Сведения о согласовании местоположения границ (согласовано/спорное)
от т.	до т.			
1	2	3	4	5
220	221	1.24	-	Согласовано
221	222	6.30	-	Согласовано
222	223	24.29	-	Согласовано
223	224	10.62	-	Согласовано
224	225	5.18	-	Согласовано
225	214	15.19	-	Согласовано

2. Сведения о частях границ уточняемого земельного участка с кадастровым номером 47:05:0104004:1194 :

Обозначение части границ		Горизонтальное проложение (S), м	Описание прохождения части границ	Сведения о согласовании местоположения границ (согласовано/спорное)
от т.	до т.			
1	2	3	4	5
214	226	4.68	-	Согласовано
226	210	19.44	-	Согласовано
210	209	0.92	-	Согласовано
209	208	7.77	-	Согласовано
208	227	14.02	-	Согласовано
227	207	1.45	-	Согласовано
207	220	15.96	-	Согласовано

3. Сведения о характеристиках уточняемого земельного участка с кадастровым номером 47:05:0104004:1194 :

№ п/п	Наименование характеристики	Значение характеристики
1	2	3
1.	Сведения об адресе земельного участка	Российская Федерация, 187782, Ленинградская область, м.р-н Подпорожский, г.п Подпорожское, город Подпорожье, переулок Каменный, з/у 7 1d8b1135-39ae-41b2-b92f-0e653 d3126f2
1.1.	Сведения об ином месте нахождения земельного участка, не являющегося объектом адресации, в структурированном виде	-
1.2.	Дополнительные сведения о месте нахождения земельного участка	-
2.	Площадь земельного участка ± величина погрешности определения (вычисления) площади (Р ± ΔР), м2	757 ± 10
3.	Формула, примененная для расчета предельной допустимой погрешности определения площади земельного участка, с подставленными значениями и итоговые (вычисленные) значения (ΔР), м2	ΔР=3.5*Mt*√P=3.5*0,1*√757=10
4.	Площадь земельного участка согласно сведениям Единого государственного реестра недвижимости (Ркад), м2	757
5.	Оценка расхождения Р и Ркад (Р - Ркад), м2	-
6.	Предельные минимальный и максимальный размеры земельного участка (Рмин и Рмакс), м2	- -
7.	Кадастровый номер или иной государственный учетный номер (инвентарный) объекта недвижимости, расположенного на земельном участке	47:05:0104004:368
8.	Вид (виды) разрешенного использования	для индивидуального жилищного строительства
8.1.	Дополнительные сведения об использовании земельного участка	-
9.	Сведения о земельных участках (землях общего пользования, территории общего пользования), посредством которых обеспечивается доступ	Земли общего пользования
10.	Иные сведения	-

4. Пояснения к сведениям об уточняемом земельном участке с кадастровым номером 47:05:0104004:1194 :

1.	-

Сведения об уточняемых земельных участках, необходимые для исправления реестровых ошибок в сведениях о местоположении их границ

1. Сведения о характерных точках границ уточняемого земельного участка с кадастровым номером 47:05:0104004:1210 :

Система координат МСК-47, зона 3 **Зона № 3**

Обозначение характерных точек границ	Координаты, м				Метод определения координат	Формулы, примененные для расчета средней квадратической погрешности определения координат характерных точек границ (Mt), с подставленными в такие формулы значениями и итоговые (вычисленные) значения Mt, м	Описание закрепления точки
	содержатся в Едином государственном реестре недвижимости		определены в результате выполнения комплексных кадастровых работ				
	X	Y	X	Y			
1	2	3	4	5	6	7	8
228	544293.83	3264735.35	544293.96	3264735.40	Фотограмметрический метод	0.1	-
229	544294.11	3264760.88	544294.11	3264760.88	Фотограмметрический метод	0.1	-
230	544294.14	3264763.88	544294.14	3264763.88	Фотограмметрический метод	0.1	-
231	544260.22	3264763.93	544260.22	3264763.93	Фотограмметрический метод	0.1	-
232	544260.42	3264759.54	544260.42	3264759.54	Фотограмметрический метод	0.1	-
233	544258.88	3264759.22	544258.88	3264759.22	Фотограмметрический метод	0.1	-
234	544251.95	3264758.75	544251.95	3264758.75	Фотограмметрический метод	0.1	-
235	544245.11	3264758.86	544245.11	3264758.87	Фотограмметрический метод	0.1	-
236	544248.75	3264750.68	544248.75	3264750.68	Фотограмметрический метод	0.1	-
237	544255.45	3264751.22	544255.45	3264751.22	Фотограмметрический метод	0.1	-
238	544256.20	3264734.47	544256.20	3264734.47	Фотограмметрический метод	0.1	-
239	544256.58	3264734.52	544256.58	3264734.52	Фотограмметрический метод	0.1	-
240	544260.09	3264734.23	544260.09	3264734.23	Фотограмметрический метод	0.1	-
241	544261.60	3264732.39	544261.60	3264732.39	Фотограмметрический метод	0.1	-
н50У	-	-	544282.94	3264734.09	Фотограмметрический метод	0.1	-
н51У	-	-	544282.94	3264734.82	Фотограмметрический метод	0.1	-
н52У	-	-	544285.15	3264734.80	Фотограмметрический метод	0.1	-
н53У	-	-	544285.15	3264734.27	Фотограмметрический метод	0.1	-
242	544292.67	3264734.87	544292.67	3264734.87	Фотограмметрический метод	0.1	-
228	544293.83	3264735.35	544293.96	3264735.40	Фотограмметрический метод	0.1	-

2. Сведения о частях границ уточняемого земельного участка с кадастровым номером 47:05:0104004:1210 :

Обозначение части границ		Горизонтальное проложение (S), м	Описание прохождения части границ	Сведения о согласовании местоположения границ (согласовано/спорное)
от т.	до т.			
1	2	3	4	5
228	229	25.48	-	Согласовано
229	230	3.00	-	Согласовано
230	231	33.92	-	Согласовано
231	232	4.39	-	Согласовано
232	233	1.57	-	Согласовано
233	234	6.95	-	Согласовано
234	235	6.84	-	Согласовано
235	236	8.96	-	Согласовано
236	237	6.72	-	Согласовано
237	238	16.77	-	Согласовано
238	239	0.38	-	Согласовано
239	240	3.52	-	Согласовано
240	241	2.38	-	Согласовано
241	н50У	21.41	-	Согласовано
н50У	н51У	0.73	-	Согласовано
н51У	н52У	2.21	-	Согласовано
н52У	н53У	0.53	-	Согласовано
н53У	242	7.54	-	Согласовано
242	228	1.39	-	Согласовано

3. Сведения о характеристиках уточняемого земельного участка с кадастровым номером 47:05:0104004:1210 :

№ п/п	Наименование характеристики	Значение характеристики
1	2	3
1.	Сведения об адресе земельного участка	-
1.1.	Сведения об ином месте нахождения земельного участка, не являющегося объектом адресации, в структурированном виде	Российская Федерация, Ленинградская область, м.р-н Подпорожский, г.п Подпорожское, город Подпорожье, улица Самострой, з/у 8
1.2.	Дополнительные сведения о месте нахождения земельного участка	-
2.	Площадь земельного участка ± величина погрешности определения (вычисления) площади (Р ± ΔР), м2	1200 ± 12
3.	Формула, примененная для расчета предельной допустимой погрешности определения площади земельного участка, с подставленными значениями и итоговые (вычисленные) значения (ΔР), м2	ΔР=3.5*Mt*√P=3.5*0,1*√1200=12
4.	Площадь земельного участка согласно сведениям Единого государственного реестра недвижимости (Ркад), м2	1200
5.	Оценка расхождения Р и Ркад (Р - Ркад), м2	-
6.	Предельные минимальный и максимальный размеры земельного участка (Рмин и Рмакс), м2	- -

3. Сведения о характеристиках уточняемого земельного участка с кадастровым номером 47:05:0104004:1210 :

№ п/п	Наименование характеристики	Значение характеристики
1	2	3
7.	Кадастровый номер или иной государственный учетный номер (инвентарный) объекта недвижимости, расположенного на земельном участке	47:05:0000000:2289
8.	Вид (виды) разрешенного использования	для индивидуального жилищного строительства
8.1.	Дополнительные сведения об использовании земельного участка	-
9.	Сведения о земельных участках (землях общего пользования, территории общего пользования), посредством которых обеспечивается доступ	Земли общего пользования
10.	Иные сведения	-

4. Пояснения к сведениям об уточняемом земельном участке с кадастровым номером 47:05:0104004:1210 :

1.	-

Сведения об уточняемых земельных участках, необходимые для исправления реестровых ошибок в сведениях о местоположении их границ

1. Сведения о характерных точках границ уточняемого земельного участка с кадастровым номером 47:05:0104004:298 :

Система координат МСК-47, зона 3 **Зона № 3**

Обозначение характерных точек границ	Координаты, м				Метод определения координат	Формулы, примененные для расчета средней квадратической погрешности определения координат характерных точек границ (Mt), с подставленными в такие формулы значениями и итоговые (вычисленные) значения Mt, м	Описание закрепления точки
	содержатся в Едином государственном реестре недвижимости		определены в результате выполнения комплексных кадастровых работ				
	X	Y	X	Y			
1	2	3	4	5	6	7	8
243	544256.29	3264732.57	544256.29	3264732.57	Фотограмметрический метод	0.1	-
238	-	-	544256.20	3264734.47	Фотограмметрический метод	0.1	-
237	544255.45	3264751.22	544255.45	3264751.22	Фотограмметрический метод	0.1	-
236	544248.75	3264750.68	544248.75	3264750.68	Фотограмметрический метод	0.1	-
244	544245.11	3264758.87	544245.11	3264758.87	Фотограмметрический метод	0.1	-
245	544240.37	3264760.21	544240.39	3264760.31	Фотограмметрический метод	0.1	-
246	544212.33	3264761.11	544212.33	3264761.11	Фотограмметрический метод	0.1	-
247	544213.68	3264728.38	544213.68	3264728.38	Фотограмметрический метод	0.1	-
н54У	-	-	544219.55	3264728.95	Фотограмметрический метод	0.1	-
н55У	-	-	544219.47	3264729.70	Фотограмметрический метод	0.1	-
н56У	-	-	544221.67	3264729.92	Фотограмметрический метод	0.1	-
н57У	-	-	544221.75	3264729.17	Фотограмметрический метод	0.1	-
н58У	-	-	544252.47	3264732.19	Фотограмметрический метод	0.1	-
н59У	-	-	544254.67	3264732.41	Фотограмметрический метод	0.1	-
243	544256.29	3264732.57	544256.29	3264732.57	Фотограмметрический метод	0.1	-

2. Сведения о частях границ уточняемого земельного участка с кадастровым номером 47:05:0104004:298 :

Обозначение части границ		Горизонтальное проложение (S), м	Описание прохождения части границ	Сведения о согласовании местоположения границ (согласовано/спорное)
от т.	до т.			
1	2	3	4	5
243	238	1.90	-	Согласовано
238	237	16.77	-	Согласовано
237	236	6.72	-	Согласовано
236	244	8.96	-	Согласовано
244	245	4.93	-	Согласовано

2. Сведения о частях границ уточняемого земельного участка с кадастровым номером 47:05:0104004:298 :

Обозначение части границ		Горизонтальное проложение (S), м	Описание прохождения части границ	Сведения о согласовании местоположения границ (согласовано/спорное)
от т.	до т.			
1	2	3	4	5
245	246	28.07	-	Согласовано
246	247	32.76	-	Согласовано
247	н54У	5.90	-	Согласовано
н54У	н55У	0.75	-	Согласовано
н55У	н56У	2.21	-	Согласовано
н56У	н57У	0.75	-	Согласовано
н57У	н58У	30.87	-	Согласовано
н58У	н59У	2.21	-	Согласовано
н59У	243	1.63	-	Согласовано

3. Сведения о характеристиках уточняемого земельного участка с кадастровым номером 47:05:0104004:298 :

№ п/п	Наименование характеристики	Значение характеристики
1	2	3
1.	Сведения об адресе земельного участка	Российская Федерация, 187782, Ленинградская область, м.р-н Подпорожский, г.п Подпорожское, город Подпорожье, улица Самострой, з/у 8а 87827053-4c33-4d18-abb6-04db90589fd4
1.1.	Сведения об ином месте нахождения земельного участка, не являющегося объектом адресации, в структурированном виде	-
1.2.	Дополнительные сведения о месте нахождения земельного участка	-
2.	Площадь земельного участка ± величина погрешности определения (вычисления) площади (Р ± ΔР), м2	1200 ± 12
3.	Формула, примененная для расчета предельной допустимой погрешности определения площади земельного участка, с подставленными значениями и итоговые (вычисленные) значения (ΔР), м2	ΔР=3.5*Mt*√P=3.5*0,1*√1200=12
4.	Площадь земельного участка согласно сведениям Единого государственного реестра недвижимости (Ркад), м2	1200
5.	Оценка расхождения Р и Ркад (Р - Ркад), м2	-
6.	Предельные минимальный и максимальный размеры земельного участка (Рмин и Рмакс), м2	- -
7.	Кадастровый номер или иной государственный учетный номер (инвентарный) объекта недвижимости, расположенного на земельном участке	47:05:0104004:1214
8.	Вид (виды) разрешенного использования	для строительства дома индивидуальной жилой застройки
8.1.	Дополнительные сведения об использовании земельного участка	-
9.	Сведения о земельных участках (землях общего пользования, территории общего пользования), посредством которых обеспечивается доступ	Земли общего пользования
10.	Иные сведения	-

4. Пояснения к сведениям об уточняемом земельном участке с кадастровым номером 47:05:0104004:298 :	
1.	-

Сведения об уточняемых земельных участках, необходимые для исправления реестровых ошибок в сведениях о местоположении их границ

1. Сведения о характерных точках границ уточняемого земельного участка с кадастровым номером 47:05:0104004:291 :

Система координат МСК-47, зона 3 **Зона № 3**

Обозначение характерных точек границ	Координаты, м				Метод определения координат	Формулы, примененные для расчета средней квадратической погрешности определения координат характерных точек границ (Mt), с подставленными в такие формулы значениями и итоговые (вычисленные) значения Mt, м	Описание закрепления точки
	содержатся в Едином государственном реестре недвижимости		определены в результате выполнения комплексных кадастровых работ				
	X	Y	X	Y			
1	2	3	4	5	6	7	8
Внешний контур						-	
248	544296.01	3264686.20	544296.01	3264686.20	Фотограмметрический метод	0.3	-
249	544296.00	3264693.12	544296.00	3264693.12	Фотограмметрический метод	0.3	-
250	544296.07	3264694.44	544296.07	3264694.44	Фотограмметрический метод	0.3	-
251	544296.28	3264698.04	544296.28	3264698.04	Фотограмметрический метод	0.3	-
252	544296.21	3264702.21	544296.21	3264702.21	Фотограмметрический метод	0.3	-
253	544296.15	3264703.21	544296.15	3264703.21	Фотограмметрический метод	0.3	-
254	544296.36	3264708.61	544296.36	3264708.61	Фотограмметрический метод	0.3	-
255	544283.17	3264708.34	544283.17	3264708.34	Фотограмметрический метод	0.3	-
256	544266.81	3264707.64	544266.81	3264707.64	Фотограмметрический метод	0.3	-
257	544260.90	3264706.58	544260.90	3264706.58	Фотограмметрический метод	0.3	-
258	544255.38	3264706.04	544255.38	3264706.04	Фотограмметрический метод	0.3	-
н60У	-	-	544250.50	3264705.97	Фотограмметрический метод	0.3	-
259	544235.12	3264705.72	544234.94	3264706.38	Фотограмметрический метод	0.3	-
260	544235.87	3264694.27	544235.87	3264694.27	Фотограмметрический метод	0.3	-
261	544236.35	3264689.26	544236.35	3264689.26	Фотограмметрический метод	0.3	-
262	544239.21	3264678.44	544239.21	3264678.44	Фотограмметрический метод	0.3	-
263	544257.04	3264681.22	544257.04	3264681.22	Фотограмметрический метод	0.3	-
248	544296.01	3264686.20	544296.01	3264686.20	Фотограмметрический метод	0.3	-
Внутренний контур						-	
н61У	-	-	544291.35	3264686.80	-	-	-
н62У	-	-	544293.56	3264687.10	-	-	-
н63У	-	-	544293.23	3264689.33	-	-	-

1. Сведения о характерных точках границ уточняемого земельного участка с кадастровым номером 47:05:0104004:291 :

Система координат МСК-47, зона 3 **Зона № 3**

Обозначение характерных точек границ	Координаты, м				Метод определения координат	Формулы, примененные для расчета средней квадратической погрешности определения координат характерных точек границ (Mt), с подставленными в такие формулы значениями и итоговые (вычисленные) значения Mt, м	Описание закрепления точки
	содержатся в Едином государственном реестре недвижимости		определены в результате выполнения комплексных кадастровых работ				
	X	Y	X	Y			
1	2	3	4	5	6	7	8
н64У	-	-	544291.04	3264689.03	-	-	-
н61У	-	-	544291.35	3264686.80	-	-	-

2. Сведения о частях границ уточняемого земельного участка с кадастровым номером 47:05:0104004:291 :

Обозначение части границ		Горизонтальное проложение (S), м	Описание прохождения части границ	Сведения о согласовании местоположения границ (согласовано/спорное)
от т.	до т.			
1	2	3	4	5
Внешний контур				
248	249	6.92	-	Согласовано
249	250	1.32	-	Согласовано
250	251	3.61	-	Согласовано
251	252	4.17	-	Согласовано
252	253	1.00	-	Согласовано
253	254	5.40	-	Согласовано
254	255	13.19	-	Согласовано
255	256	16.37	-	Согласовано
256	257	6.00	-	Согласовано
257	258	5.55	-	Согласовано
258	н60У	4.88	-	Согласовано
н60У	259	15.57	-	Согласовано
259	260	12.15	-	Согласовано
260	261	5.03	-	Согласовано
261	262	11.19	-	Согласовано
262	263	18.05	-	Согласовано
263	248	39.29	-	Согласовано
Внутренний контур				
н61У	н62У	2.23	-	Согласовано
н62У	н63У	2.25	-	Согласовано
н63У	н64У	2.21	-	Согласовано
н64У	н61У	2.25	-	Согласовано

3. Сведения о характеристиках уточняемого земельного участка с кадастровым номером 47:05:0104004:291 :

№ п/п	Наименование характеристики	Значение характеристики
1	2	3
1.	Сведения об адресе земельного участка	Российская Федерация, 187782, Ленинградская область, м.р-н Подпорожский, г.п Подпорожское, город Подпорожье, улица Самострой, з/у 4 2bfbb04f-8558-47c5-afa4-8ce64ab4bbfb
1.1.	Сведения об ином месте нахождения земельного участка, не являющегося объектом адресации, в структурированном виде	-
1.2.	Дополнительные сведения о месте нахождения земельного участка	-
2.	Площадь земельного участка ± величина погрешности определения (вычисления) площади (Р ± ΔР), м2	1484 ± 13
3.	Формула, примененная для расчета предельной допустимой погрешности определения площади земельного участка, с подставленными значениями и итоговые (вычисленные) значения (ΔР), м2	ΔР=3.5*Mt*√P=3.5*0,1*√1484=13
4.	Площадь земельного участка согласно сведениям Единого государственного реестра недвижимости (Ркад), м2	1484
5.	Оценка расхождения Р и Ркад (Р - Ркад), м2	-
6.	Предельные минимальный и максимальный размеры земельного участка (Рмин и Рмакс), м2	- -
7.	Кадастровый номер или иной государственный учетный номер (инвентарный) объекта недвижимости, расположенного на земельном участке	47:05:0104004:304
8.	Вид (виды) разрешенного использования	для индивидуального жилищного строительства
8.1.	Дополнительные сведения об использовании земельного участка	-
9.	Сведения о земельных участках (землях общего пользования, территории общего пользования), посредством которых обеспечивается доступ	Земли общего пользования
10.	Иные сведения	-

4. Пояснения к сведениям об уточняемом земельном участке с кадастровым номером 47:05:0104004:291 :

1.	-

Сведения об уточняемых земельных участках, необходимые для исправления реестровых ошибок в сведениях о местоположении их границ

1. Сведения о характерных точках границ уточняемого земельного участка с кадастровым номером 47:05:0104004:1 :

Система координат МСК-47, зона 3 **Зона № 3**

Обозначение характерных точек границ	Координаты, м				Метод определения координат	Формулы, примененные для расчета средней квадратической погрешности определения координат характерных точек границ (Mt), с подставленными в такие формулы значениями и итоговые (вычисленные) значения Mt, м	Описание закрепления точки
	содержатся в Едином государственном реестре недвижимости		определены в результате выполнения комплексных кадастровых работ				
	X	Y	X	Y			
1	2	3	4	5	6	7	8
264	544529.80	3264804.16	544529.80	3264804.16	-	0.1	-
265	544545.96	3264820.52	544545.96	3264820.52	-	0.1	-
н65У	-	-	544531.17	3264846.87	-	0.1	-
266	544529.95	3264849.05	544529.95	3264849.05	-	0.1	-
267	544512.13	3264839.05	544512.13	3264839.05	-	0.1	-
н66У	-	-	544516.48	3264828.24	-	0.1	-
268	544518.96	3264822.05	544518.96	3264822.05	-	0.1	-
264	544529.80	3264804.16	544529.80	3264804.16	-	0.1	-

2. Сведения о частях границ уточняемого земельного участка с кадастровым номером 47:05:0104004:1 :

Обозначение части границ		Горизонтальное проложение (S), м	Описание прохождения части границ	Сведения о согласовании местоположения границ (согласовано/спорное)
от т.	до т.			
1	2	3	4	5
264	265	23.00	-	Согласовано
265	н65У	30.22	-	Согласовано
н65У	266	2.50	-	Согласовано
266	267	20.43	-	Согласовано
267	н66У	11.65	-	Согласовано
н66У	268	6.67	-	Согласовано
268	264	20.92	-	Согласовано

3. Сведения о характеристиках уточняемого земельного участка с кадастровым номером 47:05:0104004:1 :

№ п/п	Наименование характеристики	Значение характеристики
1	2	3
1.	Сведения об адресе земельного участка	-
1.1.	Сведения об ином месте нахождения земельного участка, не являющегося объектом адресации, в структурированном виде	Российская Федерация, Ленинградская область, м.р-н Подпорожский, г.п Подпорожское, город Подпорожье, улица Самострой, дом 16
1.2.	Дополнительные сведения о месте нахождения земельного участка	-

3. Сведения о характеристиках уточняемого земельного участка с кадастровым номером 47:05:0104004:1 :

№ п/п	Наименование характеристики	Значение характеристики
1	2	3
2.	Площадь земельного участка ± величина погрешности определения (вычисления) площади (Р ± ΔР), м2	792 ± 10
3.	Формула, примененная для расчета предельной допустимой погрешности определения площади земельного участка, с подставленными значениями и итоговые (вычисленные) значения (ΔР), м2	ΔР=3.5*Mt*√P=3.5*0,1*√792=10
4.	Площадь земельного участка согласно сведениям Единого государственного реестра недвижимости (Ркад), м2	792
5.	Оценка расхождения Р и Ркад (Р - Ркад), м2	-
6.	Предельные минимальный и максимальный размеры земельного участка (Рмин и Рмакс), м2	- -
7.	Кадастровый номер или иной государственный учетный номер (инвентарный) объекта недвижимости, расположенного на земельном участке	47:05:0000000:1912
8.	Вид (виды) разрешенного использования	для индивидуального жилищного строительства
8.1.	Дополнительные сведения об использовании земельного участка	-
9.	Сведения о земельных участках (землях общего пользования, территории общего пользования), посредством которых обеспечивается доступ	Земли общего пользования
10.	Иные сведения	-

4. Пояснения к сведениям об уточняемом земельном участке с кадастровым номером 47:05:0104004:1 :

1.	-

Сведения об уточняемых земельных участках, необходимые для исправления реестровых ошибок в сведениях о местоположении их границ

1. Сведения о характерных точках границ уточняемого земельного участка с кадастровым номером 47:05:0104005:124 :

Система координат МСК-47, зона 3 **Зона № 3**

Обозначение характерных точек границ	Координаты, м				Метод определения координат	Формулы, примененные для расчета средней квадратической погрешности определения координат характерных точек границ (Mt), с подставленными в такие формулы значениями и итоговые (вычисленные) значения Mt, м	Описание закрепления точки
	содержатся в Едином государственном реестре недвижимости		определены в результате выполнения комплексных кадастровых работ				
	X	Y	X	Y			
1	2	3	4	5	6	7	8
269	544306.58	3264735.28	544306.58	3264735.28	Фотограмметрический метод	0.1	Закрепление отсутствует
270	544319.57	3264735.38	544319.57	3264735.38	Фотограмметрический метод	0.1	Закрепление отсутствует
н67У	-	-	544358.94	3264738.46	Фотограмметрический метод	0.1	Закрепление отсутствует
271	544363.59	3264738.82	544363.59	3264738.82	Фотограмметрический метод	0.1	Закрепление отсутствует
272	544362.13	3264763.35	544362.13	3264763.35	Фотограмметрический метод	0.1	Закрепление отсутствует
273	544340.84	3264761.54	544340.84	3264761.54	Фотограмметрический метод	0.1	Закрепление отсутствует
274	544310.64	3264762.76	544310.64	3264762.76	Фотограмметрический метод	0.1	Закрепление отсутствует
275	544306.46	3264762.51	544306.46	3264762.51	Фотограмметрический метод	0.1	Закрепление отсутствует
269	544306.58	3264735.28	544306.58	3264735.28	Фотограмметрический метод	0.1	Закрепление отсутствует

2. Сведения о частях границ уточняемого земельного участка с кадастровым номером 47:05:0104005:124 :

Обозначение части границ		Горизонтальное проложение (S), м	Описание прохождения части границ	Сведения о согласовании местоположения границ (согласовано/спорное)
от т.	до т.			
1	2	3	4	5
269	270	12.99	-	Согласовано
270	н67У	39.49	-	Согласовано
н67У	271	4.66	-	Согласовано
271	272	24.57	-	Согласовано
272	273	21.37	-	Согласовано
273	274	30.22	-	Согласовано
274	275	4.19	-	Согласовано
275	269	27.23	-	Согласовано

3. Сведения о характеристиках уточняемого земельного участка с кадастровым номером 47:05:0104005:124 :

№ п/п	Наименование характеристики	Значение характеристики
1	2	3
1.	Сведения об адресе земельного участка	Российская Федерация, 187782, Ленинградская область, м.р-н Подпорожский, г.п Подпорожское, город Подпорожье, улица Самострой, з/у 7 fe4d1aa8-950b-4c95-b77c-825a404d7598
1.1.	Сведения об ином месте нахождения земельного участка, не являющегося объектом адресации, в структурированном виде	-
1.2.	Дополнительные сведения о месте нахождения земельного участка	-
2.	Площадь земельного участка ± величина погрешности определения (вычисления) площади (Р ± ΔР), м2	1445 ± 13
3.	Формула, примененная для расчета предельной допустимой погрешности определения площади земельного участка, с подставленными значениями и итоговые (вычисленные) значения (ΔР), м2	ΔР=3.5*Mt*√P=3.5*0,1*√1445=13
4.	Площадь земельного участка согласно сведениям Единого государственного реестра недвижимости (Ркад), м2	1445
5.	Оценка расхождения Р и Ркад (Р - Ркад), м2	-
6.	Предельные минимальный и максимальный размеры земельного участка (Рмин и Рмакс), м2	- -
7.	Кадастровый номер или иной государственный учетный номер (инвентарный) объекта недвижимости, расположенного на земельном участке	47:05:0104004:369
8.	Вид (виды) разрешенного использования	для индивидуального жилищного строительства
8.1.	Дополнительные сведения об использовании земельного участка	-
9.	Сведения о земельных участках (землях общего пользования, территории общего пользования), посредством которых обеспечивается доступ	Земли общего пользования
10.	Иные сведения	-

4. Пояснения к сведениям об уточняемом земельном участке с кадастровым номером 47:05:0104005:124 :

1.	-

Сведения об уточняемых земельных участках, необходимые для исправления реестровых ошибок в сведениях о местоположении их границ

1. Сведения о характерных точках границ уточняемого земельного участка с кадастровым номером 47:05:0104004:69 :

Система координат МСК-47, зона 3 **Зона № 3**

Обозначение характерных точек границ	Координаты, м				Метод определения координат	Формулы, примененные для расчета средней квадратической погрешности определения координат характерных точек границ (Mt), с подставленными в такие формулы значениями и итоговые (вычисленные) значения Mt, м	Описание закрепления точки
	содержатся в Едином государственном реестре недвижимости		определены в результате выполнения комплексных кадастровых работ				
	X	Y	X	Y			
1	2	3	4	5	6	7	8
276	544446.96	3264743.53	544446.96	3264743.53	-	0.1	-
277	544446.69	3264749.31	544446.69	3264749.31	-	0.1	-
278	544445.86	3264762.31	544445.86	3264762.31	-	0.1	-
279	544445.29	3264779.91	544445.29	3264779.91	-	0.1	-
280	544441.58	3264779.47	544441.58	3264779.47	-	0.1	-
281	544423.91	3264775.54	544423.91	3264775.54	-	0.1	-
282	544424.77	3264772.28	544424.77	3264772.28	-	0.1	-
н68У	-	-	544414.50	3264770.82	-	0.1	-
н69У	-	-	544376.98	3264765.50	-	0.1	-
283	544372.16	3264764.82	544372.16	3264764.82	-	0.1	-
н70У	-	-	544369.06	3264764.37	-	0.1	-
272	544362.13	3264763.35	544362.13	3264763.35	-	0.1	-
271	544363.59	3264738.82	544363.59	3264738.82	-	0.1	-
284	544371.19	3264739.53	544371.19	3264739.53	-	0.1	-
285	544420.45	3264741.65	544420.45	3264741.65	-	0.1	-
286	544442.97	3264743.34	544442.97	3264743.34	-	0.1	-
276	544446.96	3264743.53	544446.96	3264743.53	-	0.1	-

2. Сведения о частях границ уточняемого земельного участка с кадастровым номером 47:05:0104004:69 :

Обозначение части границ		Горизонтальное проложение (S), м	Описание прохождения части границ	Сведения о согласовании местоположения границ (согласовано/спорное)
от т.	до т.			
1	2	3	4	5
276	277	5.79	-	Согласовано
277	278	13.03	-	Согласовано
278	279	17.61	-	Согласовано
279	280	3.74	-	Согласовано
280	281	18.10	-	Согласовано
281	282	3.37	-	Согласовано
282	н68У	10.37	-	Согласовано
н68У	н69У	37.90	-	Согласовано

2. Сведения о частях границ уточняемого земельного участка с кадастровым номером 47:05:0104004:69 :

Обозначение части границ		Горизонтальное проложение (S), м	Описание прохождения части границ	Сведения о согласовании местоположения границ (согласовано/спорное)
от т.	до т.			
1	2	3	4	5
н69У	283	4.87	-	Согласовано
283	н70У	3.13	-	Согласовано
н70У	272	7.00	-	Согласовано
272	271	24.57	-	Согласовано
271	284	7.63	-	Согласовано
284	285	49.31	-	Согласовано
285	286	22.58	-	Согласовано
286	276	3.99	-	Согласовано

3. Сведения о характеристиках уточняемого земельного участка с кадастровым номером 47:05:0104004:69 :

№ п/п	Наименование характеристики	Значение характеристики
1	2	3
1.	Сведения об адресе земельного участка	Российская Федерация, 187782, Ленинградская область, м.р-н Подпорожский, г.п Подпорожское, город Подпорожье, улица Самострой, з/у 17 b8429d92-f18e-47be-964e-0e996bed4fe4
1.1.	Сведения об ином месте нахождения земельного участка, не являющегося объектом адресации, в структурированном виде	-
1.2.	Дополнительные сведения о месте нахождения земельного участка	-
2.	Площадь земельного участка ± величина погрешности определения (вычисления) площади (Р ± ΔР), м2	2448 ± 17
3.	Формула, примененная для расчета предельной допустимой погрешности определения площади земельного участка, с подставленными значениями и итоговые (вычисленные) значения (ΔР), м2	ΔР=3.5*Mt*√P=3.5*0,1*√2448=17
4.	Площадь земельного участка согласно сведениям Единого государственного реестра недвижимости (Ркад), м2	2448
5.	Оценка расхождения Р и Ркад (Р - Ркад), м2	-
6.	Предельные минимальный и максимальный размеры земельного участка (Рмин и Рмакс), м2	- -
7.	Кадастровый номер или иной государственный учетный номер (инвентарный) объекта недвижимости, расположенного на земельном участке	47:05:0104004:414
8.	Вид (виды) разрешенного использования	под жилую застройку - индивидуальную
8.1.	Дополнительные сведения об использовании земельного участка	-
9.	Сведения о земельных участках (землях общего пользования, территории общего пользования), посредством которых обеспечивается доступ	Земли общего пользования
10.	Иные сведения	-

4. Пояснения к сведениям об уточняемом земельном участке с кадастровым номером 47:05:0104004:69 :

1.	-

Сведения об уточняемых земельных участках, необходимые для исправления реестровых ошибок в сведениях о местоположении их границ

1. Сведения о характерных точках границ уточняемого земельного участка с кадастровым номером 47:05:0104004:1196 :

Система координат МСК-47, зона 3 **Зона № 3**

Обозначение характерных точек границ	Координаты, м				Метод определения координат	Формулы, примененные для расчета средней квадратической погрешности определения координат характерных точек границ (Mt), с подставленными в такие формулы значениями и итоговые (вычисленные) значения Mt, м	Описание закрепления точки
	содержатся в Едином государственном реестре недвижимости		определены в результате выполнения комплексных кадастровых работ				
	X	Y	X	Y			
1	2	3	4	5	6	7	8
287	544771.82	3263995.86	544771.82	3263995.86	-	0.1	Деревянный кол
288	544771.69	3263998.28	544771.69	3263998.28	-	0.1	Деревянный кол
289	544771.23	3264001.47	544771.23	3264001.47	-	0.1	Деревянный кол
290	544770.27	3264002.30	544770.27	3264002.30	-	0.1	Деревянный кол
н71У	-	-	544770.23	3264014.26	-	0.1	Деревянный кол
291	544770.22	3264018.54	544770.22	3264018.54	-	0.1	Деревянный кол
292	544759.94	3264019.57	544759.94	3264019.57	-	0.1	Деревянный кол
293	544744.11	3264019.42	544744.11	3264019.42	-	0.1	Деревянный кол
294	544738.64	3264019.05	544738.64	3264019.05	-	0.1	Деревянный кол
295	544735.33	3263998.35	544735.33	3263998.35	-	0.1	Деревянный кол
116	544738.77	3263996.84	544738.77	3263996.84	-	0.1	Деревянный кол
114	544738.82	3263994.78	544738.82	3263994.78	-	0.1	Деревянный кол
296	544742.98	3263994.72	544742.98	3263994.72	-	0.1	Деревянный кол
113	544770.16	3263994.34	544770.16	3263994.34	-	0.1	Деревянный кол
287	544771.82	3263995.86	544771.82	3263995.86	-	0.1	Деревянный кол

2. Сведения о частях границ уточняемого земельного участка с кадастровым номером 47:05:0104004:1196 :

Обозначение части границ		Горизонтальное проложение (S), м	Описание прохождения части границ	Сведения о согласовании местоположения границ (согласовано/спорное)
от т.	до т.			
1	2	3	4	5
287	288	2.42	-	Согласовано
288	289	3.22	-	Согласовано
289	290	1.27	-	Согласовано
290	н71У	11.96	-	Согласовано
н71У	291	4.28	-	Согласовано

2. Сведения о частях границ уточняемого земельного участка с кадастровым номером 47:05:0104004:1196 :

Обозначение части границ		Горизонтальное проложение (S), м	Описание прохождения части границ	Сведения о согласовании местоположения границ (согласовано/спорное)
от т.	до т.			
1	2	3	4	5
291	292	10.33	-	Согласовано
292	293	15.83	-	Согласовано
293	294	5.48	-	Согласовано
294	295	20.96	-	Согласовано
295	116	3.76	-	Согласовано
116	114	2.06	-	Согласовано
114	296	4.16	-	Согласовано
296	113	27.18	-	Согласовано
113	287	2.25	-	Согласовано

3. Сведения о характеристиках уточняемого земельного участка с кадастровым номером 47:05:0104004:1196 :

№ п/п	Наименование характеристики	Значение характеристики
1	2	3
1.	Сведения об адресе земельного участка	Российская Федерация, 187782, Ленинградская область, м.р-н Подпорожский, г.п Подпорожское, город Подпорожье, улица Заречная, з/у 14 e792d3e1-50a1-455f-a55e-6670626256 2f
1.1.	Сведения об ином месте нахождения земельного участка, не являющегося объектом адресации, в структурированном виде	-
1.2.	Дополнительные сведения о месте нахождения земельного участка	-
2.	Площадь земельного участка ± величина погрешности определения (вычисления) площади (Р ± ΔР), м2	828 ± 10
3.	Формула, примененная для расчета предельной допустимой погрешности определения площади земельного участка, с подставленными значениями и итоговые (вычисленные) значения (ΔР), м2	ΔР=3.5*Mt*√P=3.5*0,1*√828=10
4.	Площадь земельного участка согласно сведениям Единого государственного реестра недвижимости (Ркад), м2	827
5.	Оценка расхождения Р и Ркад (Р - Ркад), м2	1
6.	Предельные минимальный и максимальный размеры земельного участка (Рмин и Рмакс), м2	- -
7.	Кадастровый номер или иной государственный учетный номер (инвентарный) объекта недвижимости, расположенного на земельном участке	47:05:0104004:351
8.	Вид (виды) разрешенного использования	для индивидуального жилищного строительства
8.1.	Дополнительные сведения об использовании земельного участка	-
9.	Сведения о земельных участках (землях общего пользования, территории общего пользования), посредством которых обеспечивается доступ	Земли общего пользования
10.	Иные сведения	-

4. Пояснения к сведениям об уточняемом земельном участке с кадастровым номером 47:05:0104004:1196 :

1.	-

Сведения об уточняемых земельных участках, необходимые для исправления реестровых ошибок в сведениях о местоположении их границ

1. Сведения о характерных точках границ уточняемого земельного участка с кадастровым номером 47:05:0104004:93 :

Система координат МСК-47, зона 3 **Зона № 3**

Обозначение характерных точек границ	Координаты, м				Метод определения координат	Формулы, примененные для расчета средней квадратической погрешности определения координат характерных точек границ (Mt), с подставленными в такие формулы значениями и итоговые (вычисленные) значения Mt, м	Описание закрепления точки
	содержатся в Едином государственном реестре недвижимости		определены в результате выполнения комплексных кадастровых работ				
	X	Y	X	Y			
1	2	3	4	5	6	7	8
297	544608.59	3264144.74	544608.59	3264144.74	-	-	Временный межевой знак
298	544609.15	3264155.20	544609.15	3264155.20	-	-	Временный межевой знак
44	544601.15	3264155.63	544601.15	3264155.63	-	-	Временный межевой знак
299	544601.04	3264153.63	544601.04	3264153.63	-	-	Временный межевой знак
н14У	-	-	544600.74	3264148.17	-	-	Временный межевой знак
300	544600.69	3264147.17	544600.69	3264147.17	-	-	Временный межевой знак
43	544600.59	3264145.17	544600.59	3264145.17	-	-	Временный межевой знак
297	544608.59	3264144.74	544608.59	3264144.74	-	-	Временный межевой знак

2. Сведения о частях границ уточняемого земельного участка с кадастровым номером 47:05:0104004:93 :

Обозначение части границ		Горизонтальное проложение (S), м	Описание прохождения части границ	Сведения о согласовании местоположения границ (согласовано/спорное)
от т.	до т.			
1	2	3	4	5
297	298	10.47	-	Согласовано
298	44	8.01	-	Согласовано
44	299	2.00	-	Согласовано
299	н14У	5.47	-	Согласовано
н14У	300	1.00	-	Согласовано
300	43	2.00	-	Согласовано
43	297	8.01	-	Согласовано

3. Сведения о характеристиках уточняемого земельного участка с кадастровым номером 47:05:0104004:93 :

№ п/п	Наименование характеристики	Значение характеристики
1	2	3
1.	Сведения об адресе земельного участка	-
1.1.	Сведения об ином месте нахождения земельного участка, не являющегося объектом адресации, в структурированном виде	Российская Федерация, Ленинградская область, м.р-н Подпорожский, г.п Подпорожское, город Подпорожье, улица Горная
1.2.	Дополнительные сведения о месте нахождения земельного участка	Российская Федерация, Ленинградская область, Подпорожский муниципальный район, Подпорожское городское поселение, г Подпорожье, ул. Горная, место 1
2.	Площадь земельного участка ± величина погрешности определения (вычисления) площади (Р ± ΔР), м2	84 ± 3
3.	Формула, примененная для расчета предельной допустимой погрешности определения площади земельного участка, с подставленными значениями и итоговые (вычисленные) значения (ΔР), м2	ΔР=3.5*Mt*√P=3.5*0,1*√84=3
4.	Площадь земельного участка согласно сведениям Единого государственного реестра недвижимости (Ркад), м2	84
5.	Оценка расхождения Р и Ркад (Р - Ркад), м2	-
6.	Предельные минимальный и максимальный размеры земельного участка (Рмин и Рмакс), м2	- -
7.	Кадастровый номер или иной государственный учетный номер (инвентарный) объекта недвижимости, расположенного на земельном участке	47:05:0000000:1542
8.	Вид (виды) разрешенного использования	для размещения индивидуального гаража
8.1.	Дополнительные сведения об использовании земельного участка	-
9.	Сведения о земельных участках (землях общего пользования, территории общего пользования), посредством которых обеспечивается доступ	Земли общего пользования
10.	Иные сведения	-

4. Пояснения к сведениям об уточняемом земельном участке с кадастровым номером 47:05:0104004:93 :

1.	-

Сведения об уточняемых земельных участках, необходимые для исправления реестровых ошибок в сведениях о местоположении их границ

1. Сведения о характерных точках границ уточняемого земельного участка с кадастровым номером 47:05:0104004:48 :

Система координат МСК-47, зона 3 **Зона № 3**

Обозначение характерных точек границ	Координаты, м				Метод определения координат	Формулы, примененные для расчета средней квадратической погрешности определения координат характерных точек границ (Mt), с подставленными в такие формулы значениями и итоговые (вычисленные) значения Mt, м	Описание закрепления точки
	содержатся в Едином государственном реестре недвижимости		определены в результате выполнения комплексных кадастровых работ				
	X	Y	X	Y			
1	2	3	4	5	6	7	8
301	544518.46	3264737.63	544518.46	3264737.63	-	0.3	-
302	544551.14	3264744.82	544551.14	3264744.82	-	0.3	-
303	544550.79	3264747.30	544550.79	3264747.30	-	0.3	-
304	544549.94	3264750.03	544549.94	3264750.03	-	0.3	-
305	544548.88	3264749.71	544548.88	3264749.71	-	0.3	-
306	544544.96	3264762.66	544544.96	3264762.66	-	0.3	-
н72У	-	-	544543.55	3264765.88	-	0.3	-
307	544538.53	3264777.38	544538.53	3264777.38	-	0.3	-
308	544536.24	3264782.19	544536.24	3264782.19	-	0.3	-
309	544534.09	3264793.85	544534.09	3264793.85	-	0.3	-
310	544521.65	3264783.64	544521.65	3264783.64	-	0.3	-
311	544512.54	3264775.71	544512.54	3264775.71	-	0.3	-
312	544510.61	3264767.04	544510.61	3264767.04	-	0.3	-
313	544510.69	3264766.68	544510.69	3264766.68	-	0.3	-
314	544511.05	3264763.27	544511.05	3264763.27	-	0.3	-
315	544511.53	3264763.02	544511.53	3264763.02	-	0.3	-
316	544511.97	3264759.14	544511.97	3264759.14	-	0.3	-
317	544512.84	3264759.82	544512.84	3264759.82	-	0.3	-
318	544515.54	3264746.16	544515.54	3264746.16	-	0.3	-
301	544518.46	3264737.63	544518.46	3264737.63	-	0.3	-

2. Сведения о частях границ уточняемого земельного участка с кадастровым номером 47:05:0104004:48 :

Обозначение части границ		Горизонтальное проложение (S), м	Описание прохождения части границ	Сведения о согласовании местоположения границ (согласовано/спорное)
от т.	до т.			
1	2	3	4	5
301	302	33.46	-	Согласовано
302	303	2.50	-	Согласовано
303	304	2.86	-	Согласовано
304	305	1.11	-	Согласовано
305	306	13.53	-	Согласовано

2. Сведения о частях границ уточняемого земельного участка с кадастровым номером 47:05:0104004:48 :

Обозначение части границ		Горизонтальное проложение (S), м	Описание прохождения части границ	Сведения о согласовании местоположения границ (согласовано/спорное)
от т.	до т.			
1	2	3	4	5
306	н72У	3.52	-	Согласовано
н72У	307	12.55	-	Согласовано
307	308	5.33	-	Согласовано
308	309	11.86	-	Согласовано
309	310	16.09	-	Согласовано
310	311	12.08	-	Согласовано
311	312	8.88	-	Согласовано
312	313	0.37	-	Согласовано
313	314	3.43	-	Согласовано
314	315	0.54	-	Согласовано
315	316	3.90	-	Согласовано
316	317	1.10	-	Согласовано
317	318	13.92	-	Согласовано
318	301	9.02	-	Согласовано

3. Сведения о характеристиках уточняемого земельного участка с кадастровым номером 47:05:0104004:48 :

№ п/п	Наименование характеристики	Значение характеристики
1	2	3
1.	Сведения об адресе земельного участка	Российская Федерация, 187782, Ленинградская область, м.р-н Подпорожский, г.п Подпорожское, город Подпорожье, улица Самострой, з/у 25 5ae089c3-7b1a-4058-97b3-23e95789a288
1.1.	Сведения об ином месте нахождения земельного участка, не являющегося объектом адресации, в структурированном виде	-
1.2.	Дополнительные сведения о месте нахождения земельного участка	-
2.	Площадь земельного участка ± величина погрешности определения (вычисления) площади (Р ± ΔР), м2	1370 ± 13
3.	Формула, примененная для расчета предельной допустимой погрешности определения площади земельного участка, с подставленными значениями и итоговые (вычисленные) значения (ΔР), м2	ΔР=3.5*Mt*√P=3.5*0,1*√1370=13
4.	Площадь земельного участка согласно сведениям Единого государственного реестра недвижимости (Ркад), м2	1370
5.	Оценка расхождения Р и Ркад (Р - Ркад), м2	-
6.	Предельные минимальный и максимальный размеры земельного участка (Рмин и Рмакс), м2	- -
7.	Кадастровый номер или иной государственный учетный номер (инвентарный) объекта недвижимости, расположенного на земельном участке	47:05:0104004:860
8.	Вид (виды) разрешенного использования	для индивидуального жилищного строительства
8.1.	Дополнительные сведения об использовании земельного участка	-

3. Сведения о характеристиках уточняемого земельного участка с кадастровым номером 47:05:0104004:48 :

№ п/п	Наименование характеристики	Значение характеристики
1	2	3
9.	Сведения о земельных участках (землях общего пользования, территории общего пользования), посредством которых обеспечивается доступ	Земли общего пользования
10.	Иные сведения	-

4. Пояснения к сведениям об уточняемом земельном участке с кадастровым номером 47:05:0104004:48 :

1.	-

Сведения об уточняемых земельных участках, необходимые для исправления реестровых ошибок в сведениях о местоположении их границ

1. Сведения о характерных точках границ уточняемого земельного участка с кадастровым номером 47:05:0104004:1180 :

Система координат МСК-47, зона 3 **Зона № 3**

Обозначение характерных точек границ	Координаты, м				Метод определения координат	Формулы, примененные для расчета средней квадратической погрешности определения координат характерных точек границ (Mt), с подставленными в такие формулы значениями и итоговые (вычисленные) значения Mt, м	Описание закрепления точки
	содержатся в Едином государственном реестре недвижимости		определены в результате выполнения комплексных кадастровых работ				
	X	Y	X	Y			
1	2	3	4	5	6	7	8
319	544598.64	3264371.50	544598.64	3264371.50	Фотограмметрический метод	0.1	-
н73У	-	-	544598.64	3264373.81	Фотограмметрический метод	0.1	-
н74У	-	-	544597.48	3264373.80	Фотограмметрический метод	0.1	-
н75У	-	-	544597.48	3264376.06	Фотограмметрический метод	0.1	-
н76У	-	-	544598.64	3264376.05	Фотограмметрический метод	0.1	-
320	544598.64	3264394.00	544598.64	3264394.15	Фотограмметрический метод	0.1	-
321	544558.64	3264394.00	544558.64	3264394.00	Фотограмметрический метод	0.1	-
322	544558.64	3264371.50	544558.64	3264371.50	Фотограмметрический метод	0.1	-
319	544598.64	3264371.50	544598.64	3264371.50	Фотограмметрический метод	0.1	-

2. Сведения о частях границ уточняемого земельного участка с кадастровым номером 47:05:0104004:1180 :

Обозначение части границ		Горизонтальное проложение (S), м	Описание прохождения части границ	Сведения о согласовании местоположения границ (согласовано/спорное)
от т.	до т.			
1	2	3	4	5
319	н73У	2.31	-	Согласовано
н73У	н74У	1.16	-	Согласовано
н74У	н75У	2.26	-	Согласовано
н75У	н76У	1.16	-	Согласовано
н76У	320	18.10	-	Согласовано
320	321	40.00	-	Согласовано
321	322	22.50	-	Согласовано
322	319	40.00	-	Согласовано

3. Сведения о характеристиках уточняемого земельного участка с кадастровым номером 47:05:0104004:1180 :

№ п/п	Наименование характеристики	Значение характеристики
1	2	3
1.	Сведения об адресе земельного участка	-

3. Сведения о характеристиках уточняемого земельного участка с кадастровым номером 47:05:0104004:1180 :

№ п/п	Наименование характеристики	Значение характеристики
1	2	3
1.1.	Сведения об ином месте нахождения земельного участка, не являющегося объектом адресации, в структурированном виде	Российская Федерация, Ленинградская область, м.р-н Подпорожский, г.п Подпорожское, город Подпорожье, улица Горная, участок 25а
1.2.	Дополнительные сведения о месте нахождения земельного участка	-
2.	Площадь земельного участка ± величина погрешности определения (вычисления) площади (Р ± ΔР), м2	900 ± 10
3.	Формула, примененная для расчета предельной допустимой погрешности определения площади земельного участка, с подставленными значениями и итоговые (вычисленные) значения (ΔР), м2	ΔР=3.5*Mt*√P=3.5*0,1*√900=10
4.	Площадь земельного участка согласно сведениям Единого государственного реестра недвижимости (Ркад), м2	900
5.	Оценка расхождения Р и Ркад (Р - Ркад), м2	-
6.	Предельные минимальный и максимальный размеры земельного участка (Рмин и Рмакс), м2	- -
7.	Кадастровый номер или иной государственный учетный номер (инвентарный) объекта недвижимости, расположенного на земельном участке	-
8.	Вид (виды) разрешенного использования	индивидуальный жилой дом
8.1.	Дополнительные сведения об использовании земельного участка	-
9.	Сведения о земельных участках (землях общего пользования, территории общего пользования), посредством которых обеспечивается доступ	Земли общего пользования
10.	Иные сведения	-

4. Пояснения к сведениям об уточняемом земельном участке с кадастровым номером 47:05:0104004:1180 :

1.	-

Сведения об уточняемых земельных участках, необходимые для исправления реестровых ошибок в сведениях о местоположении их границ

1. Сведения о характерных точках границ уточняемого земельного участка с кадастровым номером 47:05:0104004:1185 :

Система координат МСК-47, зона 3 **Зона № 3**

Обозначение характерных точек границ	Координаты, м				Метод определения координат	Формулы, примененные для расчета средней квадратической погрешности определения координат характерных точек границ (Mt), с подставленными в такие формулы значениями и итоговые (вычисленные) значения Mt, м	Описание закрепления точки
	содержатся в Едином государственном реестре недвижимости		определены в результате выполнения комплексных кадастровых работ				
	X	Y	X	Y			
1	2	3	4	5	6	7	8
Внешний контур						-	
206	544743.04	3264763.50	544743.04	3264763.50	Фотограмметрический метод	0.1	-
323	544742.37	3264778.42	544742.37	3264778.42	Фотограмметрический метод	0.1	-
324	544708.33	3264777.79	544708.33	3264777.79	Фотограмметрический метод	0.1	-
325	544708.89	3264761.31	544708.89	3264761.31	Фотограмметрический метод	0.1	-
326	544709.52	3264742.10	544709.52	3264742.10	Фотограмметрический метод	0.1	-
327	544723.91	3264742.56	544723.91	3264742.56	Фотограмметрический метод	0.1	-
328	544742.22	3264742.88	544742.68	3264742.89	Фотограмметрический метод	0.1	-
206	544743.04	3264763.50	544743.04	3264763.50	Фотограмметрический метод	0.1	-
Внутренний контур						-	
н77У	-	-	544734.67	3264767.50	Фотограмметрический метод	0.10	-
н78У	-	-	544732.45	3264767.45	Фотограмметрический метод	0.10	-
н79У	-	-	544732.40	3264769.71	Фотограмметрический метод	0.10	-
н80У	-	-	544734.62	3264769.74	Фотограмметрический метод	0.10	-
н77У	-	-	544734.67	3264767.50	Фотограмметрический метод	0.10	-

2. Сведения о частях границ уточняемого земельного участка с кадастровым номером 47:05:0104004:1185 :

Обозначение части границ		Горизонтальное проложение (S), м	Описание прохождения части границ	Сведения о согласовании местоположения границ (согласовано/спорное)
от т.	до т.			
1	2	3	4	5
Внешний контур				
206	323	14.94	-	Согласовано
323	324	34.05	-	Согласовано
324	325	16.49	-	Согласовано
325	326	19.22	-	Согласовано

2. Сведения о частях границ уточняемого земельного участка с кадастровым номером 47:05:0104004:1185 :

Обозначение части границ		Горизонтальное проложение (S), м	Описание прохождения части границ	Сведения о согласовании местоположения границ (согласовано/спорное)
от т.	до т.			
1	2	3	4	5
326	327	14.40	-	Согласовано
327	328	18.77	-	Согласовано
328	206	20.61	-	Согласовано
Внутренний контур				
н77У	н78У	2.22	-	Согласовано
н78У	н79У	2.26	-	Согласовано
н79У	н80У	2.22	-	Согласовано
н80У	н77У	2.24	-	Согласовано

3. Сведения о характеристиках уточняемого земельного участка с кадастровым номером 47:05:0104004:1185 :

№ п/п	Наименование характеристики	Значение характеристики
1	2	3
1.	Сведения об адресе земельного участка	-
1.1.	Сведения об ином месте нахождения земельного участка, не являющегося объектом адресации, в структурированном виде	Российская Федерация, Ленинградская область, м.р-н Подпорожский, г.п Подпорожское, город Подпорожье, улица Заречная, дом 43
1.2.	Дополнительные сведения о месте нахождения земельного участка	-
2.	Площадь земельного участка ± величина погрешности определения (вычисления) площади (Р ± ΔР), м2	1199 ± 12
3.	Формула, примененная для расчета предельной допустимой погрешности определения площади земельного участка, с подставленными значениями и итоговые (вычисленные) значения (ΔР), м2	ΔР=3.5*Mt*√P=3.5*0,1*√1199=12
4.	Площадь земельного участка согласно сведениям Единого государственного реестра недвижимости (Ркад), м2	1200
5.	Оценка расхождения Р и Ркад (Р - Ркад), м2	1
6.	Предельные минимальный и максимальный размеры земельного участка (Рмин и Рмакс), м2	- -
7.	Кадастровый номер или иной государственный учетный номер (инвентарный) объекта недвижимости, расположенного на земельном участке	47:05:0104004:1218
8.	Вид (виды) разрешенного использования	для индивидуального жилищного строительства
8.1.	Дополнительные сведения об использовании земельного участка	-
9.	Сведения о земельных участках (землях общего пользования, территории общего пользования), посредством которых обеспечивается доступ	Земли общего пользования
10.	Иные сведения	-

4. Пояснения к сведениям об уточняемом земельном участке с кадастровым номером 47:05:0104004:1185 :

1.	-

Сведения об уточняемых земельных участках, необходимые для исправления реестровых ошибок в сведениях о местоположении их границ

1. Сведения о характерных точках границ уточняемого земельного участка с кадастровым номером 47:05:0104004:42 :

Система координат МСК-47, зона 3 **Зона № 3**

Обозначение характерных точек границ	Координаты, м				Метод определения координат	Формулы, примененные для расчета средней квадратической погрешности определения координат характерных точек границ (Mt), с подставленными в такие формулы значениями и итоговые (вычисленные) значения Mt, м	Описание закрепления точки
	содержатся в Едином государственном реестре недвижимости		определены в результате выполнения комплексных кадастровых работ				
	X	Y	X	Y			
1	2	3	4	5	6	7	8
329	544452.12	3264792.09	544452.12	3264792.09	Фотограмметрический метод	0.1	Закрепление отсутствует
н81У	-	-	544456.02	3264789.85	Фотограмметрический метод	0.1	Закрепление отсутствует
н82У	-	-	544456.81	3264791.20	Фотограмметрический метод	0.1	Закрепление отсутствует
н83У	-	-	544458.75	3264790.09	Фотограмметрический метод	0.1	Закрепление отсутствует
н84У	-	-	544457.98	3264788.72	Фотограмметрический метод	0.1	Закрепление отсутствует
330	544461.35	3264786.78	544461.60	3264786.63	Фотограмметрический метод	0.1	Закрепление отсутствует
331	544487.79	3264793.31	544487.79	3264793.31	Фотограмметрический метод	0.1	Закрепление отсутствует
н85У	-	-	544483.94	3264819.03	Фотограмметрический метод	0.1	Закрепление отсутствует
332	544482.61	3264827.91	544482.61	3264827.91	Фотограмметрический метод	0.1	Закрепление отсутствует
333	544450.68	3264825.16	544450.68	3264825.16	Фотограмметрический метод	0.1	Закрепление отсутствует
329	544452.12	3264792.09	544452.12	3264792.09	Фотограмметрический метод	0.1	Закрепление отсутствует

2. Сведения о частях границ уточняемого земельного участка с кадастровым номером 47:05:0104004:42 :

Обозначение части границ		Горизонтальное проложение (S), м	Описание прохождения части границ	Сведения о согласовании местоположения границ (согласовано/спорное)
от т.	до т.			
1	2	3	4	5
329	н81У	4.50	-	Согласовано
н81У	н82У	1.56	-	Согласовано
н82У	н83У	2.24	-	Согласовано
н83У	н84У	1.57	-	Согласовано
н84У	330	4.18	-	Согласовано
330	331	27.03	-	Согласовано
331	н85У	26.01	-	Согласовано
н85У	332	8.98	-	Согласовано
332	333	32.05	-	Согласовано
333	329	33.10	-	Согласовано

3. Сведения о характеристиках уточняемого земельного участка с кадастровым номером 47:05:0104004:42 :

№ п/п	Наименование характеристики	Значение характеристики
1	2	3
1.	Сведения об адресе земельного участка	Российская Федерация, 187782, Ленинградская область, м.р-н Подпорожский, г.п Подпорожское, город Подпорожье, улица Самострой, з/у 12 eb8fb267-067a-4d53-b287-74ab9e0971bb
1.1.	Сведения об ином месте нахождения земельного участка, не являющегося объектом адресации, в структурированном виде	-
1.2.	Дополнительные сведения о месте нахождения земельного участка	-
2.	Площадь земельного участка ± величина погрешности определения (вычисления) площади (Р ± ΔР), м2	1250 ± 12
3.	Формула, примененная для расчета предельной допустимой погрешности определения площади земельного участка, с подставленными значениями и итоговые (вычисленные) значения (ΔР), м2	ΔР=3.5*Mt*√P=3.5*0,1*√1250=12
4.	Площадь земельного участка согласно сведениям Единого государственного реестра недвижимости (Ркад), м2	1250
5.	Оценка расхождения Р и Ркад (Р - Ркад), м2	-
6.	Предельные минимальный и максимальный размеры земельного участка (Рмин и Рмакс), м2	- -
7.	Кадастровый номер или иной государственный учетный номер (инвентарный) объекта недвижимости, расположенного на земельном участке	47:05:0104004:343
8.	Вид (виды) разрешенного использования	для индивидуального жилищного строительства
8.1.	Дополнительные сведения об использовании земельного участка	-
9.	Сведения о земельных участках (землях общего пользования, территории общего пользования), посредством которых обеспечивается доступ	Земли общего пользования
10.	Иные сведения	-

4. Пояснения к сведениям об уточняемом земельном участке с кадастровым номером 47:05:0104004:42 :

1.	-

Сведения об уточняемых земельных участках, необходимые для исправления реестровых ошибок в сведениях о местоположении их границ

1. Сведения о характерных точках границ уточняемого земельного участка с кадастровым номером 47:05:0104004:95 :

Система координат МСК-47, зона 3 **Зона № 3**

Обозначение характерных точек границ	Координаты, м				Метод определения координат	Формулы, примененные для расчета средней квадратической погрешности определения координат характерных точек границ (Mt), с подставленными в такие формулы значениями и итоговые (вычисленные) значения Mt, м	Описание закрепления точки
	содержатся в Едином государственном реестре недвижимости		определены в результате выполнения комплексных кадастровых работ				
	X	Y	X	Y			
1	2	3	4	5	6	7	8
334	544581.67	3264185.83	544581.67	3264185.83	Фотограмметрический метод	0.1	Закрепление отсутствует
335	544592.00	3264187.86	544592.00	3264187.86	Фотограмметрический метод	0.1	Закрепление отсутствует
336	544611.39	3264189.19	544611.39	3264189.19	Фотограмметрический метод	0.1	Закрепление отсутствует
337	544612.85	3264190.66	544612.85	3264190.66	Фотограмметрический метод	0.1	Закрепление отсутствует
338	544611.64	3264216.12	544611.64	3264216.12	Фотограмметрический метод	0.1	Закрепление отсутствует
339	544601.58	3264215.71	544601.58	3264215.71	Фотограмметрический метод	0.1	Закрепление отсутствует
340	544598.63	3264215.81	544598.63	3264215.81	Фотограмметрический метод	0.1	Закрепление отсутствует
341	544598.95	3264213.99	544598.95	3264213.99	Фотограмметрический метод	0.1	Закрепление отсутствует
н86У	-	-	544584.24	3264212.70	Фотограмметрический метод	0.1	Закрепление отсутствует
342	544581.18	3264212.43	544581.18	3264212.43	Фотограмметрический метод	0.1	Закрепление отсутствует
343	544581.08	3264216.53	544581.08	3264216.53	Фотограмметрический метод	0.1	Закрепление отсутствует
344	544575.54	3264216.39	544575.54	3264216.39	Фотограмметрический метод	0.1	Закрепление отсутствует
345	544575.19	3264207.73	544575.19	3264207.73	Фотограмметрический метод	0.1	Закрепление отсутствует
346	544574.94	3264201.79	544574.94	3264201.79	Фотограмметрический метод	0.1	Закрепление отсутствует
334	544581.67	3264185.83	544581.67	3264185.83	Фотограмметрический метод	0.1	Закрепление отсутствует

2. Сведения о частях границ уточняемого земельного участка с кадастровым номером 47:05:0104004:95 :

Обозначение части границ		Горизонтальное проложение (S), м	Описание прохождения части границ	Сведения о согласовании местоположения границ (согласовано/спорное)
от т.	до т.			
1	2	3	4	5
334	335	10.53	-	Согласовано
335	336	19.44	-	Согласовано
336	337	2.07	-	Согласовано
337	338	25.49	-	Согласовано
338	339	10.07	-	Согласовано

2. Сведения о частях границ уточняемого земельного участка с кадастровым номером 47:05:0104004:95 :

Обозначение части границ		Горизонтальное проложение (S), м	Описание прохождения части границ	Сведения о согласовании местоположения границ (согласовано/спорное)
от т.	до т.			
1	2	3	4	5
339	340	2.95	-	Согласовано
340	341	1.85	-	Согласовано
341	н86У	14.77	-	Согласовано
н86У	342	3.07	-	Согласовано
342	343	4.10	-	Согласовано
343	344	5.54	-	Согласовано
344	345	8.67	-	Согласовано
345	346	5.95	-	Согласовано
346	334	17.32	-	Согласовано

3. Сведения о характеристиках уточняемого земельного участка с кадастровым номером 47:05:0104004:95 :

№ п/п	Наименование характеристики	Значение характеристики
1	2	3
1.	Сведения об адресе земельного участка	Российская Федерация, 187782, Ленинградская область, м.р-н Подпорожский, г.п Подпорожское, город Подпорожье, улица Горная, з/у 15 8d51a063-4054-40de-a1be-6d13e6fe56f6
1.1.	Сведения об ином месте нахождения земельного участка, не являющегося объектом адресации, в структурированном виде	-
1.2.	Дополнительные сведения о месте нахождения земельного участка	-
2.	Площадь земельного участка ± величина погрешности определения (вычисления) площади (Р ± ΔР), м2	953 ± 11
3.	Формула, примененная для расчета предельной допустимой погрешности определения площади земельного участка, с подставленными значениями и итоговые (вычисленные) значения (ΔР), м2	ΔР=3.5*Mt*√P=3.5*0,1*√953=11
4.	Площадь земельного участка согласно сведениям Единого государственного реестра недвижимости (Ркад), м2	953
5.	Оценка расхождения Р и Ркад (Р - Ркад), м2	-
6.	Предельные минимальный и максимальный размеры земельного участка (Рмин и Рмакс), м2	- -
7.	Кадастровый номер или иной государственный учетный номер (инвентарный) объекта недвижимости, расположенного на земельном участке	47:05:0104004:344
8.	Вид (виды) разрешенного использования	для индивидуального жилищного строительства
8.1.	Дополнительные сведения об использовании земельного участка	-
9.	Сведения о земельных участках (землях общего пользования, территории общего пользования), посредством которых обеспечивается доступ	Земли общего пользования
10.	Иные сведения	-

4. Пояснения к сведениям об уточняемом земельном участке с кадастровым номером 47:05:0104004:95 :	
1.	-

Сведения об уточняемых земельных участках, необходимые для исправления реестровых ошибок в сведениях о местоположении их границ

1. Сведения о характерных точках границ уточняемого земельного участка с кадастровым номером 47:05:0104004:83 :

Система координат МСК-47, зона 3 **Зона № 3**

Обозначение характерных точек границ	Координаты, м				Метод определения координат	Формулы, примененные для расчета средней квадратической погрешности определения координат характерных точек границ (Mt), с подставленными в такие формулы значениями и итоговые (вычисленные) значения Mt, м	Описание закрепления точки
	содержатся в Едином государственном реестре недвижимости		определены в результате выполнения комплексных кадастровых работ				
	X	Y	X	Y			
1	2	3	4	5	6	7	8
347	544592.80	3263896.89	544592.80	3263896.89	Фотограмметрический метод	0.1	-
348	544595.10	3263936.83	544595.10	3263936.83	Фотограмметрический метод	0.1	-
н87У	-	-	544572.76	3263936.83	Фотограмметрический метод	0.1	-
349	544563.27	3263936.83	544563.27	3263936.83	Фотограмметрический метод	0.1	-
350	544563.65	3263898.07	544563.65	3263898.07	Фотограмметрический метод	0.1	-
347	544592.80	3263896.89	544592.80	3263896.89	Фотограмметрический метод	0.1	-

2. Сведения о частях границ уточняемого земельного участка с кадастровым номером 47:05:0104004:83 :

Обозначение части границ		Горизонтальное проложение (S), м	Описание прохождения части границ	Сведения о согласовании местоположения границ (согласовано/спорное)
от т.	до т.			
1	2	3	4	5
347	348	40.01	-	Согласовано
348	н87У	22.34	-	Согласовано
н87У	349	9.49	-	Согласовано
349	350	38.76	-	Согласовано
350	347	29.17	-	Согласовано

3. Сведения о характеристиках уточняемого земельного участка с кадастровым номером 47:05:0104004:83 :

№ п/п	Наименование характеристики	Значение характеристики
1	2	3
1.	Сведения об адресе земельного участка	-
1.1.	Сведения об ином месте нахождения земельного участка, не являющегося объектом адресации, в структурированном виде	Российская Федерация, Ленинградская область, район Подпорожский, город Подпорожье, улица Горная, дом 3
1.2.	Дополнительные сведения о месте нахождения земельного участка	-
2.	Площадь земельного участка ± величина погрешности определения (вычисления) площади (P ± ΔP), м2	1200 ± 12

3. Сведения о характеристиках уточняемого земельного участка с кадастровым номером 47:05:0104004:83 :

№ п/п	Наименование характеристики	Значение характеристики
1	2	3
3.	Формула, примененная для расчета предельной допустимой погрешности определения площади земельного участка, с подставленными значениями и итоговые (вычисленные) значения (ΔР), м2	ΔР=3.5*Mt*√P=3.5*0,1*√1200=12
4.	Площадь земельного участка согласно сведениям Единого государственного реестра недвижимости (Ркад), м2	1200
5.	Оценка расхождения Р и Ркад (Р - Ркад), м2	-
6.	Предельные минимальный и максимальный размеры земельного участка (Рмин и Рмакс), м2	- -
7.	Кадастровый номер или иной государственный учетный номер (инвентарный) объекта недвижимости, расположенного на земельном участке	-
8.	Вид (виды) разрешенного использования	для индивидуального жилищного строительства
8.1.	Дополнительные сведения об использовании земельного участка	-
9.	Сведения о земельных участках (землях общего пользования, территории общего пользования), посредством которых обеспечивается доступ	Земли общего пользования
10.	Иные сведения	-

4. Пояснения к сведениям об уточняемом земельном участке с кадастровым номером 47:05:0104004:83 :

1.	-

Сведения об уточняемых земельных участках, необходимые для исправления реестровых ошибок в сведениях о местоположении их границ

1. Сведения о характерных точках границ уточняемого земельного участка с кадастровым номером 47:05:0104004:27 :

Система координат МСК-47, зона 3 **Зона № 3**

Обозначение характерных точек границ	Координаты, м				Метод определения координат	Формулы, примененные для расчета средней квадратической погрешности определения координат характерных точек границ (Mt), с подставленными в такие формулы значениями и итоговые (вычисленные) значения Mt, м	Описание закрепления точки
	содержатся в Едином государственном реестре недвижимости		определены в результате выполнения комплексных кадастровых работ				
	X	Y	X	Y			
1	2	3	4	5	6	7	8
351	544603.64	3263984.63	544603.64	3263984.63	Фотограмметрический метод	0.1	-
352	544565.85	3263990.50	544565.85	3263990.50	Фотограмметрический метод	0.1	-
353	544550.94	3263986.45	544550.94	3263986.45	Фотограмметрический метод	0.1	-
354	544547.67	3263958.27	544547.67	3263958.27	Фотограмметрический метод	0.1	-
355	544555.13	3263959.92	544555.13	3263959.92	Фотограмметрический метод	0.1	-
356	544558.88	3263965.59	544558.88	3263965.59	Фотограмметрический метод	0.1	-
357	544567.63	3263965.02	544567.63	3263965.02	Фотограмметрический метод	0.1	-
н88У	-	-	544575.05	3263964.14	Фотограмметрический метод	0.1	-
358	544576.40	3263963.98	544576.40	3263963.98	Фотограмметрический метод	0.1	-
359	544585.77	3263962.52	544585.77	3263962.52	Фотограмметрический метод	0.1	-
360	544593.71	3263961.00	544593.71	3263961.00	Фотограмметрический метод	0.1	-
361	544599.52	3263959.85	544599.52	3263959.85	Фотограмметрический метод	0.1	-
351	544603.64	3263984.63	544603.64	3263984.63	Фотограмметрический метод	0.1	-

2. Сведения о частях границ уточняемого земельного участка с кадастровым номером 47:05:0104004:27 :

Обозначение части границ		Горизонтальное проложение (S), м	Описание прохождения части границ	Сведения о согласовании местоположения границ (согласовано/спорное)
от т.	до т.			
1	2	3	4	5
351	352	38.24	-	Согласовано
352	353	15.45	-	Согласовано
353	354	28.37	-	Согласовано
354	355	7.64	-	Согласовано
355	356	6.80	-	Согласовано
356	357	8.77	-	Согласовано
357	н88У	7.47	-	Согласовано

2. Сведения о частях границ уточняемого земельного участка с кадастровым номером 47:05:0104004:27 :

Обозначение части границ		Горизонтальное проложение (S), м	Описание прохождения части границ	Сведения о согласовании местоположения границ (согласовано/спорное)
от т.	до т.			
1	2	3	4	5
н88У	358	1.36	-	Согласовано
358	359	9.48	-	Согласовано
359	360	8.08	-	Согласовано
360	361	5.92	-	Согласовано
361	351	25.12	-	Согласовано

3. Сведения о характеристиках уточняемого земельного участка с кадастровым номером 47:05:0104004:27 :

№ п/п	Наименование характеристики	Значение характеристики
1	2	3
1.	Сведения об адресе земельного участка	Российская Федерация, 187782, Ленинградская область, м.р-н Подпорожский, г.п Подпорожское, город Подпорожье, улица Горная, з/у 7 442021a4-4c3c-4f37-95f6-814938d9c85e
1.1.	Сведения об ином месте нахождения земельного участка, не являющегося объектом адресации, в структурированном виде	-
1.2.	Дополнительные сведения о месте нахождения земельного участка	-
2.	Площадь земельного участка ± величина погрешности определения (вычисления) площади (Р ± ΔР), м2	1320 ± 13
3.	Формула, примененная для расчета предельной допустимой погрешности определения площади земельного участка, с подставленными значениями и итоговые (вычисленные) значения (ΔР), м2	ΔР=3.5*Mt*√P=3.5*0,1*√1320=13
4.	Площадь земельного участка согласно сведениям Единого государственного реестра недвижимости (Ркад), м2	1320
5.	Оценка расхождения Р и Ркад (Р - Ркад), м2	-
6.	Предельные минимальный и максимальный размеры земельного участка (Рмин и Рмакс), м2	- -
7.	Кадастровый номер или иной государственный учетный номер (инвентарный) объекта недвижимости, расположенного на земельном участке	47:05:0104004:367
8.	Вид (виды) разрешенного использования	для индивидуального жилищного строительства
8.1.	Дополнительные сведения об использовании земельного участка	-
9.	Сведения о земельных участках (землях общего пользования, территории общего пользования), посредством которых обеспечивается доступ	Земли общего пользования
10.	Иные сведения	-

4. Пояснения к сведениям об уточняемом земельном участке с кадастровым номером 47:05:0104004:27 :

1.	-

Сведения об уточняемых земельных участках, необходимые для исправления реестровых ошибок в сведениях о местоположении их границ

1. Сведения о характерных точках границ уточняемого земельного участка с кадастровым номером 47:05:0104004:52 :

Система координат МСК-47, зона 3 **Зона № 3**

Обозначение характерных точек границ	Координаты, м				Метод определения координат	Формулы, примененные для расчета средней квадратической погрешности определения координат характерных точек границ (Mt), с подставленными в такие формулы значениями и итоговые (вычисленные) значения Mt, м	Описание закрепления точки
	содержатся в Едином государственном реестре недвижимости		определены в результате выполнения комплексных кадастровых работ				
	X	Y	X	Y			
1	2	3	4	5	6	7	8
362	544655.46	3264053.78	544655.46	3264053.78	Фотограмметрический метод	0.1	Угол здания (сооружения)
363	544655.14	3264076.84	544655.14	3264076.84	Фотограмметрический метод	0.1	Угол забора (изгороди, ограды)
364	544619.88	3264076.38	544619.88	3264076.38	Фотограмметрический метод	0.1	Угол забора (изгороди, ограды)
365	544620.35	3264053.59	544620.35	3264053.59	Фотограмметрический метод	0.1	Угол забора (изгороди, ограды)
366	544633.53	3264054.13	544633.53	3264054.13	Фотограмметрический метод	0.1	Угол забора (изгороди, ограды)
367	544642.82	3264053.50	544642.82	3264053.50	Фотограмметрический метод	0.1	Угол здания (сооружения)
368	544647.76	3264054.16	544647.76	3264054.16	Фотограмметрический метод	0.1	Угол здания (сооружения)
н89У	-	-	544648.95	3264054.10	Фотограмметрический метод	0.1	Угол здания (сооружения)
362	544655.46	3264053.78	544655.46	3264053.78	Фотограмметрический метод	0.1	Угол здания (сооружения)

2. Сведения о частях границ уточняемого земельного участка с кадастровым номером 47:05:0104004:52 :

Обозначение части границ		Горизонтальное проложение (S), м	Описание прохождения части границ	Сведения о согласовании местоположения границ (согласовано/спорное)
от т.	до т.			
1	2	3	4	5
362	363	23.06	-	Согласовано
363	364	35.26	-	Согласовано
364	365	22.79	-	Согласовано
365	366	13.19	-	Согласовано
366	367	9.31	-	Согласовано
367	368	4.98	-	Согласовано
368	н89У	1.19	-	Согласовано

2. Сведения о частях границ уточняемого земельного участка с кадастровым номером 47:05:0104004:52 :

Обозначение части границ		Горизонтальное проложение (S), м	Описание прохождения части границ	Сведения о согласовании местоположения границ (согласовано/спорное)
от т.	до т.			
1	2	3	4	5
н89У	362	6.52	-	Согласовано

3. Сведения о характеристиках уточняемого земельного участка с кадастровым номером 47:05:0104004:52 :

№ п/п	Наименование характеристики	Значение характеристики
1	2	3
1.	Сведения об адресе земельного участка	Российская Федерация, 187782, Ленинградская область, м.р-н Подпорожский, г.п Подпорожское, город Подпорожье, улица Горная, з/у 16 a5ee8e89-f72b-4a25-9cbd-3a95f18a0942
1.1.	Сведения об ином месте нахождения земельного участка, не являющегося объектом адресации, в структурированном виде	-
1.2.	Дополнительные сведения о месте нахождения земельного участка	-
2.	Площадь земельного участка ± величина погрешности определения (вычисления) площади (Р ± ΔР), м2	800 ± 10
3.	Формула, примененная для расчета предельной допустимой погрешности определения площади земельного участка, с подставленными значениями и итоговые (вычисленные) значения (ΔР), м2	ΔР=3.5*Mt*√P=3.5*0,1*√800=10
4.	Площадь земельного участка согласно сведениям Единого государственного реестра недвижимости (Ркад), м2	800
5.	Оценка расхождения Р и Ркад (Р - Ркад), м2	-
6.	Предельные минимальный и максимальный размеры земельного участка (Рмин и Рмакс), м2	- -
7.	Кадастровый номер или иной государственный учетный номер (инвентарный) объекта недвижимости, расположенного на земельном участке	47:05:0104004:337
8.	Вид (виды) разрешенного использования	для индивидуального жилищного строительства
8.1.	Дополнительные сведения об использовании земельного участка	-
9.	Сведения о земельных участках (землях общего пользования, территории общего пользования), посредством которых обеспечивается доступ	Земли общего пользования
10.	Иные сведения	-

4. Пояснения к сведениям об уточняемом земельном участке с кадастровым номером 47:05:0104004:52 :

1.	-

Сведения об уточняемых земельных участках, необходимые для исправления реестровых ошибок в сведениях о местоположении их границ

1. Сведения о характерных точках границ уточняемого земельного участка с кадастровым номером 47:05:0104004:299 :

Система координат МСК-47, зона 3 **Зона № 3**

Обозначение характерных точек границ	Координаты, м				Метод определения координат	Формулы, примененные для расчета средней квадратической погрешности определения координат характерных точек границ (Mt), с подставленными в такие формулы значениями и итоговые (вычисленные) значения Mt, м	Описание закрепления точки
	содержатся в Едином государственном реестре недвижимости		определены в результате выполнения комплексных кадастровых работ				
	X	Y	X	Y			
1	2	3	4	5	6	7	8
246	544212.33	3264761.11	544212.33	3264761.11	-	0.3	-
369	544176.91	3264762.23	544176.83	3264762.23	-	0.3	-
370	544176.73	3264728.60	544176.73	3264728.60	-	0.3	-
н90У	-	-	544179.28	3264728.58	-	0.3	-
н91У	-	-	544181.49	3264728.58	-	0.3	-
н92У	-	-	544200.69	3264728.43	-	0.3	-
н93У	-	-	544200.69	3264729.18	-	0.3	-
н94У	-	-	544202.90	3264729.18	-	0.3	-
н95У	-	-	544202.91	3264728.43	-	0.3	-
247	544213.68	3264728.38	544213.68	3264728.38	-	0.3	-
246	544212.33	3264761.11	544212.33	3264761.11	-	0.3	-

2. Сведения о частях границ уточняемого земельного участка с кадастровым номером 47:05:0104004:299 :

Обозначение части границ		Горизонтальное проложение (S), м	Описание прохождения части границ	Сведения о согласовании местоположения границ (согласовано/спорное)
от т.	до т.			
1	2	3	4	5
246	369	35.52	-	Согласовано
369	370	33.63	-	Согласовано
370	н90У	2.55	-	Согласовано
н90У	н91У	2.21	-	Согласовано
н91У	н92У	19.20	-	Согласовано
н92У	н93У	0.75	-	Согласовано
н93У	н94У	2.21	-	Согласовано
н94У	н95У	0.75	-	Согласовано
н95У	247	10.77	-	Согласовано
247	246	32.76	-	Согласовано

3. Сведения о характеристиках уточняемого земельного участка с кадастровым номером 47:05:0104004:299 :

№ п/п	Наименование характеристики	Значение характеристики
1	2	3
1.	Сведения об адресе земельного участка	Российская Федерация, 187782, Ленинградская область, м.р-н Подпорожский, г.п Подпорожское, город Подпорожье, улица Самострой, з/у 8б 871555f9-26f2-4427-bd73-cf5167edcc27
1.1.	Сведения об ином месте нахождения земельного участка, не являющегося объектом адресации, в структурированном виде	-
1.2.	Дополнительные сведения о месте нахождения земельного участка	-
2.	Площадь земельного участка ± величина погрешности определения (вычисления) площади (Р ± ΔР), м2	1200 ± 12
3.	Формула, примененная для расчета предельной допустимой погрешности определения площади земельного участка, с подставленными значениями и итоговые (вычисленные) значения (ΔР), м2	ΔР=3.5*Mt*√P=3.5*0,1*√1200=12
4.	Площадь земельного участка согласно сведениям Единого государственного реестра недвижимости (Ркад), м2	1200
5.	Оценка расхождения Р и Ркад (Р - Ркад), м2	-
6.	Предельные минимальный и максимальный размеры земельного участка (Рмин и Рмакс), м2	- -
7.	Кадастровый номер или иной государственный учетный номер (инвентарный) объекта недвижимости, расположенного на земельном участке	47:05:0104004:826
8.	Вид (виды) разрешенного использования	для строительства дома индивидуальной жилой застройки
8.1.	Дополнительные сведения об использовании земельного участка	-
9.	Сведения о земельных участках (землях общего пользования, территории общего пользования), посредством которых обеспечивается доступ	Земли общего пользования
10.	Иные сведения	-

4. Пояснения к сведениям об уточняемом земельном участке с кадастровым номером 47:05:0104004:299 :

1.	-

Сведения об уточняемых земельных участках, необходимые для исправления реестровых ошибок в сведениях о местоположении их границ

1. Сведения о характерных точках границ уточняемого земельного участка с кадастровым номером 47:05:0104004:296 :

Система координат МСК-47, зона 3 **Зона № 3**

Обозначение характерных точек границ	Координаты, м				Метод определения координат	Формулы, примененные для расчета средней квадратической погрешности определения координат характерных точек границ (Mt), с подставленными в такие формулы значениями и итоговые (вычисленные) значения Mt, м	Описание закрепления точки
	содержатся в Едином государственном реестре недвижимости		определены в результате выполнения комплексных кадастровых работ				
	X	Y	X	Y			
1	2	3	4	5	6	7	8
Внешний контур						-	
371	544306.00	3264689.76	544306.85	3264689.72	-	0.3	-
372	544359.99	3264687.35	544360.16	3264687.17	-	0.3	-
373	544359.31	3264711.97	544359.31	3264711.97	-	0.3	-
374	544352.50	3264711.56	544352.50	3264711.56	-	0.3	-
375	544306.09	3264710.09	544306.09	3264710.09	-	0.3	-
н96У	-	-	544306.01	3264691.97	-	0.3	-
н97У	-	-	544306.84	3264691.96	-	0.3	-
371	544306.00	3264689.76	544306.85	3264689.72	-	0.3	-
Внутренний контур						-	
н98У	-	-	544351.42	3264691.25	-	-	-
н99У	-	-	544353.64	3264691.25	-	-	-
н100У	-	-	544353.64	3264693.49	-	-	-
н101У	-	-	544351.42	3264693.51	-	-	-
н98У	-	-	544351.42	3264691.25	-	-	-

2. Сведения о частях границ уточняемого земельного участка с кадастровым номером 47:05:0104004:296 :

Обозначение части границ		Горизонтальное проложение (S), м	Описание прохождения части границ	Сведения о согласовании местоположения границ (согласовано/спорное)
от т.	до т.			
1	2	3	4	5
Внешний контур				
371	372	53.37	-	Согласовано
372	373	24.81	-	Согласовано
373	374	6.82	-	Согласовано
374	375	46.43	-	Согласовано
375	н96У	18.12	-	Согласовано
н96У	н97У	0.83	-	Согласовано
н97У	371	2.24	-	Согласовано
Внутренний контур				
н98У	н99У	2.22	-	Согласовано

2. Сведения о частях границ уточняемого земельного участка с кадастровым номером 47:05:0104004:296 :

Обозначение части границ		Горизонтальное проложение (S), м	Описание прохождения части границ	Сведения о согласовании местоположения границ (согласовано/спорное)
от т.	до т.			
1	2	3	4	5
н99У	н100У	2.24	-	Согласовано
н100У	н101У	2.22	-	Согласовано
н101У	н98У	2.26	-	Согласовано

3. Сведения о характеристиках уточняемого земельного участка с кадастровым номером 47:05:0104004:296 :

№ п/п	Наименование характеристики	Значение характеристики
1	2	3
1.	Сведения об адресе земельного участка	Российская Федерация, 187782, Ленинградская область, м.р-н Подпорожский, г.п Подпорожское, город Подпорожье, улица Самострой, з/у 3 ad310dc4-b1a4-4faa-82cc-f7b9c9d0665c
1.1.	Сведения об ином месте нахождения земельного участка, не являющегося объектом адресации, в структурированном виде	-
1.2.	Дополнительные сведения о месте нахождения земельного участка	-
2.	Площадь земельного участка ± величина погрешности определения (вычисления) площади (Р ± ΔР), м2	1200 ± 12
3.	Формула, примененная для расчета предельной допустимой погрешности определения площади земельного участка, с подставленными значениями и итоговые (вычисленные) значения (ΔР), м2	ΔР=3.5*Mt*√P=3.5*0,1*√1200=12
4.	Площадь земельного участка согласно сведениям Единого государственного реестра недвижимости (Ркад), м2	1200
5.	Оценка расхождения Р и Ркад (Р - Ркад), м2	-
6.	Предельные минимальный и максимальный размеры земельного участка (Рмин и Рмакс), м2	- -
7.	Кадастровый номер или иной государственный учетный номер (инвентарный) объекта недвижимости, расположенного на земельном участке	47:05:0104004:366
8.	Вид (виды) разрешенного использования	для индивидуального жилищного строительства
8.1.	Дополнительные сведения об использовании земельного участка	-
9.	Сведения о земельных участках (землях общего пользования, территории общего пользования), посредством которых обеспечивается доступ	Земли общего пользования
10.	Иные сведения	-

4. Пояснения к сведениям об уточняемом земельном участке с кадастровым номером 47:05:0104004:296 :

1.	-

Сведения об уточняемых земельных участках, необходимые для исправления реестровых ошибок в сведениях о местоположении их границ

1. Сведения о характерных точках границ уточняемого земельного участка с кадастровым номером 47:05:0104004:80 :

Система координат МСК-47, зона 3 **Зона № 3**

Обозначение характерных точек границ	Координаты, м				Метод определения координат	Формулы, примененные для расчета средней квадратической погрешности определения координат характерных точек границ (Mt), с подставленными в такие формулы значениями и итоговые (вычисленные) значения Mt, м	Описание закрепления точки
	содержатся в Едином государственном реестре недвижимости		определены в результате выполнения комплексных кадастровых работ				
	X	Y	X	Y			
1	2	3	4	5	6	7	8
Внешний контур						-	
376	544477.08	3264734.55	544477.08	3264734.55	-	0.1	Закрепление отсутствует
377	544443.11	3264734.40	544443.11	3264734.40	-	0.1	Закрепление отсутствует
286	544442.97	3264743.34	544442.97	3264743.34	-	0.1	Закрепление отсутствует
276	544446.96	3264743.53	544446.96	3264743.53	-	0.1	Закрепление отсутствует
378	544477.34	3264744.13	544477.42	3264744.35	-	0.1	Закрепление отсутствует
376	544477.08	3264734.55	544477.08	3264734.55	-	0.1	Закрепление отсутствует
Внутренний контур						-	
379	544462.78	3264737.88	544463.45	3264737.31	-	0.1	Закрепление отсутствует
380	544462.69	3264738.88	544463.25	3264739.55	-	0.1	Закрепление отсутствует
381	544461.69	3264738.78	544461.04	3264739.36	-	0.1	Закрепление отсутствует
382	544461.78	3264737.78	544461.25	3264737.10	-	0.1	Закрепление отсутствует
379	544462.78	3264737.88	544463.45	3264737.31	-	0.1	Закрепление отсутствует

2. Сведения о частях границ уточняемого земельного участка с кадастровым номером 47:05:0104004:80 :

Обозначение части границ		Горизонтальное проложение (S), м	Описание прохождения части границ	Сведения о согласовании местоположения границ (согласовано/спорное)
от т.	до т.			
1	2	3	4	5
Внешний контур				
376	377	33.97	-	Согласовано
377	286	8.94	-	Согласовано
286	276	3.99	-	Согласовано
276	378	30.47	-	Согласовано
378	376	9.81	-	Согласовано
Внутренний контур				

2. Сведения о частях границ уточняемого земельного участка с кадастровым номером 47:05:0104004:80 :

Обозначение части границ		Горизонтальное проложение (S), м	Описание прохождения части границ	Сведения о согласовании местоположения границ (согласовано/спорное)
от т.	до т.			
1	2	3	4	5
379	380	2.25	-	Согласовано
380	381	2.22	-	Согласовано
381	382	2.27	-	Согласовано
382	379	2.21	-	Согласовано

3. Сведения о характеристиках уточняемого земельного участка с кадастровым номером 47:05:0104004:80 :

№ п/п	Наименование характеристики	Значение характеристики
1	2	3
1.	Сведения об адресе земельного участка	-
1.1.	Сведения об ином месте нахождения земельного участка, не являющегося объектом адресации, в структурированном виде	Российская Федерация, Ленинградская область, м.р-н Подпорожский, г.п Подпорожское, город Подпорожье, улица Самострой, з/у 21
1.2.	Дополнительные сведения о месте нахождения земельного участка	-
2.	Площадь земельного участка ± величина погрешности определения (вычисления) площади (Р ± ΔР), м2	317 ± 6
3.	Формула, примененная для расчета предельной допустимой погрешности определения площади земельного участка, с подставленными значениями и итоговые (вычисленные) значения (ΔР), м2	ΔР=3.5*Mt*√P=3.5*0,1*√317=6
4.	Площадь земельного участка согласно сведениям Единого государственного реестра недвижимости (Ркад), м2	317
5.	Оценка расхождения Р и Ркад (Р - Ркад), м2	-
6.	Предельные минимальный и максимальный размеры земельного участка (Рмин и Рмакс), м2	- -
7.	Кадастровый номер или иной государственный учетный номер (инвентарный) объекта недвижимости, расположенного на земельном участке	-
8.	Вид (виды) разрешенного использования	-
8.1.	Дополнительные сведения об использовании земельного участка	-
9.	Сведения о земельных участках (землях общего пользования, территории общего пользования), посредством которых обеспечивается доступ	Земли общего пользования
10.	Иные сведения	-

4. Пояснения к сведениям об уточняемом земельном участке с кадастровым номером 47:05:0104004:80 :

1.	-

Сведения об уточняемых земельных участках, необходимые для исправления реестровых ошибок в сведениях о местоположении их границ

1. Сведения о характерных точках границ уточняемого земельного участка с кадастровым номером 47:05:0104004:290 :

Система координат МСК-47, зона 3 **Зона № 3**

Обозначение характерных точек границ	Координаты, м				Метод определения координат	Формулы, примененные для расчета средней квадратической погрешности определения координат характерных точек границ (Mt), с подставленными в такие формулы значениями и итоговые (вычисленные) значения Mt, м	Описание закрепления точки
	содержатся в Едином государственном реестре недвижимости		определены в результате выполнения комплексных кадастровых работ				
	X	Y	X	Y			
1	2	3	4	5	6	7	8
Внешний контур						-	
159	544717.03	3263800.09	544717.03	3263800.09	-	-	-
160	544715.62	3263801.91	544715.62	3263801.91	-	-	-
383	544714.78	3263840.79	544714.78	3263840.79	-	-	-
384	544818.97	3263842.99	544818.97	3263843.05	-	-	-
385	544825.08	3263760.08	544825.08	3263760.08	-	-	-
386	544827.40	3263760.23	544827.40	3263760.23	-	-	-
387	544828.82	3263728.53	544828.82	3263728.53	-	-	-
н102У	-	-	544825.92	3263727.88	-	-	-
149	544748.99	3263711.59	544748.99	3263711.59	-	-	-
150	544735.59	3263749.36	544735.59	3263749.36	-	-	-
151	544717.96	3263748.40	544717.96	3263748.40	-	-	-
152	544716.81	3263772.06	544716.81	3263772.06	-	-	-
153	544722.46	3263772.34	544722.46	3263772.34	-	-	-
154	544723.10	3263778.08	544723.10	3263778.08	-	-	-
155	544720.49	3263777.74	544720.49	3263777.74	-	-	-
156	544719.63	3263784.39	544719.63	3263784.39	-	-	-
157	544724.81	3263790.58	544724.81	3263790.58	-	-	-
158	544725.87	3263801.17	544725.87	3263801.17	-	-	-
159	544717.03	3263800.09	544717.03	3263800.09	-	-	-
Внутренний контур						-	
388	544789.63	3263791.97	544789.63	3263791.97	-	-	-
389	544789.68	3263785.97	544789.68	3263785.97	-	-	-
390	544799.35	3263786.05	544799.35	3263786.05	-	-	-
391	544799.30	3263792.06	544799.30	3263792.06	-	-	-
388	544789.63	3263791.97	544789.63	3263791.97	-	-	-
Внутренний контур						-	
н103У	-	-	544787.27	3263751.37	-	-	-
н104У	-	-	544789.47	3263750.98	-	-	-
н105У	-	-	544789.84	3263753.19	-	-	-

1. Сведения о характерных точках границ уточняемого земельного участка с кадастровым номером 47:05:0104004:290 :

Система координат МСК-47, зона 3 **Зона № 3**

Обозначение характерных точек границ	Координаты, м				Метод определения координат	Формулы, примененные для расчета средней квадратической погрешности определения координат характерных точек границ (Mt), с подставленными в такие формулы значениями и итоговые (вычисленные) значения Mt, м	Описание закрепления точки
	содержатся в Едином государственном реестре недвижимости		определены в результате выполнения комплексных кадастровых работ				
	X	Y	X	Y			
1	2	3	4	5	6	7	8
н106У	-	-	544787.67	3263753.60	-	-	-
н103У	-	-	544787.27	3263751.37	-	-	-

2. Сведения о частях границ уточняемого земельного участка с кадастровым номером 47:05:0104004:290 :

Обозначение части границ		Горизонтальное проложение (S), м	Описание прохождения части границ	Сведения о согласовании местоположения границ (согласовано/спорное)
от т.	до т.			
1	2	3	4	5
Внешний контур				
159	160	2.30	-	Согласовано
160	383	38.89	-	Согласовано
383	384	104.21	-	Согласовано
384	385	83.19	-	Согласовано
385	386	2.32	-	Согласовано
386	387	31.73	-	Согласовано
387	н102У	2.97	-	Согласовано
н102У	149	78.64	-	Согласовано
149	150	40.08	-	Согласовано
150	151	17.66	-	Согласовано
151	152	23.69	-	Согласовано
152	153	5.66	-	Согласовано
153	154	5.78	-	Согласовано
154	155	2.63	-	Согласовано
155	156	6.71	-	Согласовано
156	157	8.07	-	Согласовано
157	158	10.64	-	Согласовано
158	159	8.91	-	Согласовано
Внутренний контур				
388	389	6.00	-	Согласовано
389	390	9.67	-	Согласовано
390	391	6.01	-	Согласовано
391	388	9.67	-	Согласовано
Внутренний контур				
н103У	н104У	2.23	-	Согласовано

2. Сведения о частях границ уточняемого земельного участка с кадастровым номером 47:05:0104004:290 :

Обозначение части границ		Горизонтальное проложение (S), м	Описание прохождения части границ	Сведения о согласовании местоположения границ (согласовано/спорное)
от т.	до т.			
1	2	3	4	5
н104У	н105У	2.24	-	Согласовано
н105У	н106У	2.21	-	Согласовано
н106У	н103У	2.27	-	Согласовано

3. Сведения о характеристиках уточняемого земельного участка с кадастровым номером 47:05:0104004:290 :

№ п/п	Наименование характеристики	Значение характеристики
1	2	3
1.	Сведения об адресе земельного участка	-
1.1.	Сведения об ином месте нахождения земельного участка, не являющегося объектом адресации, в структурированном виде	Российская Федерация, Ленинградская область, м.р-н Подпорожский, г.п Подпорожское, город Подпорожье, проспект Механический, з/у 8
1.2.	Дополнительные сведения о месте нахождения земельного участка	-
2.	Площадь земельного участка ± величина погрешности определения (вычисления) площади (Р ± ΔР), м2	12211 ± 39
3.	Формула, примененная для расчета предельной допустимой погрешности определения площади земельного участка, с подставленными значениями и итоговые (вычисленные) значения (ΔР), м2	ΔР=3.5*Mt*√P=3.5*0,1*√12211=39
4.	Площадь земельного участка согласно сведениям Единого государственного реестра недвижимости (Ркад), м2	12211
5.	Оценка расхождения Р и Ркад (Р - Ркад), м2	-
6.	Предельные минимальный и максимальный размеры земельного участка (Рмин и Рмакс), м2	- -
7.	Кадастровый номер или иной государственный учетный номер (инвентарный) объекта недвижимости, расположенного на земельном участке	47:05:0104004:322 47:05:0104004:323 47:05:0104004:324 47:05:0104004:325 47:05:0104004:326 47:05:0104004:327 47:05:0104004:329 47:05:0104004:331
8.	Вид (виды) разрешенного использования	для промышленно-производственной деятельности
8.1.	Дополнительные сведения об использовании земельного участка	-
9.	Сведения о земельных участках (землях общего пользования, территории общего пользования), посредством которых обеспечивается доступ	Земли общего пользования
10.	Иные сведения	-

4. Пояснения к сведениям об уточняемом земельном участке с кадастровым номером 47:05:0104004:290 :

1.	-

Сведения об уточняемых земельных участках, необходимые для исправления реестровых ошибок в сведениях о местоположении их границ

1. Сведения о характерных точках границ уточняемого земельного участка с кадастровым номером 47:05:0104004:24 :

Система координат МСК-47, зона 3 **Зона № 3**

Обозначение характерных точек границ	Координаты, м				Метод определения координат	Формулы, примененные для расчета средней квадратической погрешности определения координат характерных точек границ (Mt), с подставленными в такие формулы значениями и итоговые (вычисленные) значения Mt, м	Описание закрепления точки
	содержатся в Едином государственном реестре недвижимости		определены в результате выполнения комплексных кадастровых работ				
	X	Y	X	Y			
1	2	3	4	5	6	7	8
47:05:0104004:24 (1)						-	
392	544676.69	3264616.32	544676.69	3264616.32	-	0.1	-
393	544674.81	3264647.31	544674.81	3264647.31	-	0.1	-
394	544639.75	3264646.46	544639.75	3264646.46	-	0.1	-
395	544640.24	3264614.60	544640.24	3264614.60	-	0.1	-
н107У	-	-	544643.34	3264614.75	-	0.1	-
392	544676.69	3264616.32	544676.69	3264616.32	-	0.1	-
47:05:0104004:24 (2)						-	
396	544626.91	3264661.51	544626.91	3264661.51	-	0.1	-
397	544639.15	3264661.43	544639.15	3264661.43	-	0.1	-
398	544639.74	3264680.38	544639.74	3264680.38	-	0.1	-
399	544627.64	3264681.08	544627.64	3264681.08	-	0.1	-
396	544626.91	3264661.51	544626.91	3264661.51	-	0.1	-

2. Сведения о частях границ уточняемого земельного участка с кадастровым номером 47:05:0104004:24 :

Обозначение части границ		Горизонтальное проложение (S), м	Описание прохождения части границ	Сведения о согласовании местоположения границ (согласовано/спорное)
от т.	до т.			
1	2	3	4	5
47:05:0104004:24 (1)				
392	393	31.05	-	Согласовано
393	394	35.07	-	Согласовано
394	395	31.86	-	Согласовано
395	н107У	3.10	-	Согласовано
н107У	392	33.39	-	Согласовано
47:05:0104004:24 (2)				
396	397	12.24	-	Согласовано
397	398	18.96	-	Согласовано
398	399	12.12	-	Согласовано
399	396	19.58	-	Согласовано

3. Сведения о характеристиках уточняемого земельного участка с кадастровым номером 47:05:0104004:24 :

№ п/п	Наименование характеристики	Значение характеристики
1	2	3
1.	Сведения об адресе земельного участка	Российская Федерация, 187782, Ленинградская область, м.р-н Подпорожский, г.п Подпорожское, город Подпорожье, переулок Каменный, з/у 8 2777cbbc-f07e-442f-8ce3-7133b6ddabc3
1.1.	Сведения об ином месте нахождения земельного участка, не являющегося объектом адресации, в структурированном виде	-
1.2.	Дополнительные сведения о месте нахождения земельного участка	-
2.	Площадь земельного участка ± величина погрешности определения (вычисления) площади (Р ± ΔР), м2	1360 ± 13 1125.06 ± 11.74 (1) 234.65 ± 5.36 (2)
3.	Формула, примененная для расчета предельной допустимой погрешности определения площади земельного участка, с подставленными значениями и итоговые (вычисленные) значения (ΔР), м2	ΔР=3.5*Mt*√P=3.5*0,1*√1360=13 (1) ΔР=3.5*Mt*√P=3.5*0,1*√1125.06=11.74 (2) ΔР=3.5*Mt*√P=3.5*0,1*√234.65=5.36
4.	Площадь земельного участка согласно сведениям Единого государственного реестра недвижимости (Ркад), м2	1360
5.	Оценка расхождения Р и Ркад (Р - Ркад), м2	-
6.	Предельные минимальный и максимальный размеры земельного участка (Рмин и Рмакс), м2	- -
7.	Кадастровый номер или иной государственный учетный номер (инвентарный) объекта недвижимости, расположенного на земельном участке	47:05:0104004:373
8.	Вид (виды) разрешенного использования	для индивидуального жилищного строительства
8.1.	Дополнительные сведения об использовании земельного участка	-
9.	Сведения о земельных участках (землях общего пользования, территории общего пользования), посредством которых обеспечивается доступ	Земли общего пользования (1) Земли общего пользования (2) Земли общего пользования
10.	Иные сведения	-

4. Пояснения к сведениям об уточняемом земельном участке с кадастровым номером 47:05:0104004:24 :

1.	-

Сведения об уточняемых земельных участках, необходимые для исправления реестровых ошибок в сведениях о местоположении их границ

1. Сведения о характерных точках границ уточняемого земельного участка с кадастровым номером 47:05:0104004:44 :

Система координат МСК-47, зона 3 **Зона № 3**

Обозначение характерных точек границ	Координаты, м				Метод определения координат	Формулы, примененные для расчета средней квадратической погрешности определения координат характерных точек границ (Mt), с подставленными в такие формулы значениями и итоговые (вычисленные) значения Mt, м	Описание закрепления точки
	содержатся в Едином государственном реестре недвижимости		определены в результате выполнения комплексных кадастровых работ				
	X	Y	X	Y			
1	2	3	4	5	6	7	8
Внешний контур						-	
400	544692.03	3264020.90	544692.03	3264020.90	-	0.1	Угол забора (изгороди, ограды)
401	544690.61	3264055.65	544690.61	3264055.65	-	0.1	Штырь, арматура, стержень
402	544682.42	3264055.36	544682.42	3264055.36	-	0.1	Штырь, арматура, стержень
403	544670.11	3264054.83	544668.89	3264054.77	-	0.1	Штырь, арматура, стержень
404	544669.62	3264045.48	544669.62	3264045.48	-	0.1	Угол забора (изгороди, ограды)
405	544670.03	3264033.23	544670.03	3264033.23	-	0.1	Угол забора (изгороди, ограды)
406	544669.84	3264031.03	544669.84	3264031.03	-	0.1	Угол забора (изгороди, ограды)
407	544670.04	3264027.12	544670.04	3264027.12	-	0.1	Угол забора (изгороди, ограды)
408	544683.75	3264023.98	544683.75	3264023.98	-	0.1	Угол забора (изгороди, ограды)
400	544692.03	3264020.90	544692.03	3264020.90	-	0.1	Угол забора (изгороди, ограды)
Внутренний контур						-	
н108У	-	-	544687.15	3264024.72	-	-	-
н109У	-	-	544689.38	3264024.74	-	-	-
н110У	-	-	544689.37	3264026.98	-	-	-
н111У	-	-	544687.16	3264026.98	-	-	-
н108У	-	-	544687.15	3264024.72	-	-	-

2. Сведения о частях границ уточняемого земельного участка с кадастровым номером 47:05:0104004:44 :

Обозначение части границ		Горизонтальное проложение (S), м	Описание прохождения части границ	Сведения о согласовании местоположения границ (согласовано/спорное)
от т.	до т.			
1	2	3	4	5
Внешний контур				
400	401	34.78	-	Согласовано
401	402	8.20	-	Согласовано
402	403	13.54	-	Согласовано
403	404	9.32	-	Согласовано
404	405	12.26	-	Согласовано
405	406	2.21	-	Согласовано
406	407	3.92	-	Согласовано
407	408	14.06	-	Согласовано
408	400	8.83	-	Согласовано
Внутренний контур				
н108У	н109У	2.23	-	Согласовано
н109У	н110У	2.24	-	Согласовано
н110У	н111У	2.21	-	Согласовано
н111У	н108У	2.26	-	Согласовано

3. Сведения о характеристиках уточняемого земельного участка с кадастровым номером 47:05:0104004:44 :

№ п/п	Наименование характеристики	Значение характеристики
1	2	3
1.	Сведения об адресе земельного участка	Российская Федерация, 187782, Ленинградская область, м.р-н Подпорожский, г.п Подпорожское, город Подпорожье, переулок Фабричный, з/у 4 5de50e41-38f8-4a7d-adf6-baa6e2f20445
1.1.	Сведения об ином месте нахождения земельного участка, не являющегося объектом адресации, в структурированном виде	-
1.2.	Дополнительные сведения о месте нахождения земельного участка	-
2.	Площадь земельного участка ± величина погрешности определения (вычисления) площади (Р ± ΔР), м2	660 ± 9
3.	Формула, примененная для расчета предельной допустимой погрешности определения площади земельного участка, с подставленными значениями и итоговые (вычисленные) значения (ΔР), м2	ΔР=3.5*Mt*√P=3.5*0,1*√660=9
4.	Площадь земельного участка согласно сведениям Единого государственного реестра недвижимости (Ркад), м2	660
5.	Оценка расхождения Р и Ркад (Р - Ркад), м2	-
6.	Предельные минимальный и максимальный размеры земельного участка (Рмин и Рмакс), м2	- -
7.	Кадастровый номер или иной государственный учетный номер (инвентарный) объекта недвижимости, расположенного на земельном участке	47:05:0104004:361
8.	Вид (виды) разрешенного использования	для индивидуального жилищного строительства

3. Сведения о характеристиках уточняемого земельного участка с кадастровым номером 47:05:0104004:44 :

№ п/п	Наименование характеристики	Значение характеристики
1	2	3
8.1.	Дополнительные сведения об использовании земельного участка	-
9.	Сведения о земельных участках (землях общего пользования, территории общего пользования), посредством которых обеспечивается доступ	Земли общего пользования
10.	Иные сведения	-

4. Пояснения к сведениям об уточняемом земельном участке с кадастровым номером 47:05:0104004:44 :

1.	-

Сведения об уточняемых земельных участках, необходимые для исправления реестровых ошибок в сведениях о местоположении их границ

1. Сведения о характерных точках границ уточняемого земельного участка с кадастровым номером 47:05:0104004:1183 :

Система координат МСК-47, зона 3 **Зона № 3**

Обозначение характерных точек границ	Координаты, м				Метод определения координат	Формулы, примененные для расчета средней квадратической погрешности определения координат характерных точек границ (Mt), с подставленными в такие формулы значениями и итоговые (вычисленные) значения Mt, м	Описание закрепления точки
	содержатся в Едином государственном реестре недвижимости		определены в результате выполнения комплексных кадастровых работ				
	X	Y	X	Y			
1	2	3	4	5	6	7	8
Внешний контур						-	
409	544797.74	3264037.39	544797.74	3264037.39	-	0.1	-
410	544796.37	3264047.49	544796.37	3264047.49	-	0.1	-
411	544795.89	3264050.29	544795.89	3264050.29	-	0.1	-
412	544789.78	3264049.43	544789.78	3264049.43	-	0.1	-
413	544777.33	3264048.49	544777.33	3264048.49	-	0.1	-
414	544766.45	3264047.37	544766.45	3264047.37	-	0.1	-
н112У	-	-	544763.27	3264047.12	-	0.1	-
415	544760.35	3264046.89	544760.35	3264046.89	-	0.1	-
416	544752.11	3264046.21	544751.37	3264046.18	-	0.1	-
417	544750.58	3264033.55	544750.58	3264033.55	-	0.1	-
418	544764.29	3264033.81	544764.29	3264033.81	-	0.1	-
419	544781.92	3264035.65	544781.92	3264035.65	-	0.1	-
420	544790.24	3264036.22	544790.24	3264036.22	-	0.1	-
409	544797.74	3264037.39	544797.74	3264037.39	-	0.1	-
Внутренний контур						-	
н113У	-	-	544769.37	3264040.57	-	-	-
н114У	-	-	544771.59	3264040.70	-	-	-
н115У	-	-	544771.47	3264042.94	-	-	-
н116У	-	-	544769.25	3264042.82	-	-	-
н113У	-	-	544769.37	3264040.57	-	-	-

2. Сведения о частях границ уточняемого земельного участка с кадастровым номером 47:05:0104004:1183 :

Обозначение части границ		Горизонтальное проложение (S), м	Описание прохождения части границ	Сведения о согласовании местоположения границ (согласовано/спорное)
от т.	до т.			
1	2	3	4	5
Внешний контур				
409	410	10.19	-	Согласовано
410	411	2.84	-	Согласовано
411	412	6.17	-	Согласовано

2. Сведения о частях границ уточняемого земельного участка с кадастровым номером 47:05:0104004:1183 :

Обозначение части границ		Горизонтальное проложение (S), м	Описание прохождения части границ	Сведения о согласовании местоположения границ (согласовано/спорное)
от т.	до т.			
1	2	3	4	5
412	413	12.49	-	Согласовано
413	414	10.94	-	Согласовано
414	н112У	3.19	-	Согласовано
н112У	415	2.93	-	Согласовано
415	416	9.01	-	Согласовано
416	417	12.65	-	Согласовано
417	418	13.71	-	Согласовано
418	419	17.73	-	Согласовано
419	420	8.34	-	Согласовано
420	409	7.59	-	Согласовано
Внутренний контур				
н113У	н114У	2.22	-	Согласовано
н114У	н115У	2.24	-	Согласовано
н115У	н116У	2.22	-	Согласовано
н116У	н113У	2.25	-	Согласовано

3. Сведения о характеристиках уточняемого земельного участка с кадастровым номером 47:05:0104004:1183 :

№ п/п	Наименование характеристики	Значение характеристики
1	2	3
1.	Сведения об адресе земельного участка	Российская Федерация, 187782, Ленинградская область, м.р-н Подпорожский, г.п Подпорожское, город Подпорожье, проспект Механический, з/у 18а fb3e0277-ce75-490f-b023-5b0cee0ec998
1.1.	Сведения об ином месте нахождения земельного участка, не являющегося объектом адресации, в структурированном виде	-
1.2.	Дополнительные сведения о месте нахождения земельного участка	-
2.	Площадь земельного участка ± величина погрешности определения (вычисления) площади (Р ± ΔР), м2	600 ± 9
3.	Формула, примененная для расчета предельной допустимой погрешности определения площади земельного участка, с подставленными значениями и итоговые (вычисленные) значения (ΔР), м2	ΔР=3.5*Mt*√P=3.5*0,1*√600=9
4.	Площадь земельного участка согласно сведениям Единого государственного реестра недвижимости (Ркад), м2	600
5.	Оценка расхождения Р и Ркад (Р - Ркад), м2	-
6.	Предельные минимальный и максимальный размеры земельного участка (Рмин и Рмакс), м2	- -
7.	Кадастровый номер или иной государственный учетный номер (инвентарный) объекта недвижимости, расположенного на земельном участке	47:05:0104004:408
8.	Вид (виды) разрешенного использования	для индивидуального жилищного строительства

3. Сведения о характеристиках уточняемого земельного участка с кадастровым номером 47:05:0104004:1183 :

№ п/п	Наименование характеристики	Значение характеристики
1	2	3
8.1.	Дополнительные сведения об использовании земельного участка	-
9.	Сведения о земельных участках (землях общего пользования, территории общего пользования), посредством которых обеспечивается доступ	Земли общего пользования
10.	Иные сведения	-

4. Пояснения к сведениям об уточняемом земельном участке с кадастровым номером 47:05:0104004:1183 :

1.	-

Сведения об уточняемых земельных участках, необходимые для исправления реестровых ошибок в сведениях о местоположении их границ

1. Сведения о характерных точках границ уточняемого земельного участка с кадастровым номером 47:05:0104004:289 :

Система координат МСК-47, зона 3 **Зона № 3**

Обозначение характерных точек границ	Координаты, м				Метод определения координат	Формулы, примененные для расчета средней квадратической погрешности определения координат характерных точек границ (Mt), с подставленными в такие формулы значениями и итоговые (вычисленные) значения Mt, м	Описание закрепления точки
	содержатся в Едином государственном реестре недвижимости		определены в результате выполнения комплексных кадастровых работ				
	X	Y	X	Y			
1	2	3	4	5	6	7	8
Внешний контур						-	
421	544713.70	3264195.18	544713.71	3264195.00	Фотограмметрический метод	0.10	-
422	544781.13	3264192.45	544781.13	3264192.45	Фотограмметрический метод	0.10	-
423	544781.73	3264228.73	544781.73	3264228.73	Фотограмметрический метод	0.10	-
424	544747.39	3264228.73	544747.39	3264228.73	Фотограмметрический метод	0.10	-
425	544747.39	3264197.83	544747.39	3264197.83	Фотограмметрический метод	0.10	-
426	544713.40	3264200.83	544713.40	3264200.83	Фотограмметрический метод	0.10	-
421	544713.70	3264195.18	544713.71	3264195.00	Фотограмметрический метод	0.10	-
Внутренний контур						-	
н117У	-	-	544722.51	3264199.23	Фотограмметрический метод	0.1	-
н118У	-	-	544722.31	3264196.99	Фотограмметрический метод	0.1	-
н119У	-	-	544720.08	3264197.22	Фотограмметрический метод	0.1	-
н120У	-	-	544720.32	3264199.46	Фотограмметрический метод	0.1	-
н117У	-	-	544722.51	3264199.23	Фотограмметрический метод	0.1	-

2. Сведения о частях границ уточняемого земельного участка с кадастровым номером 47:05:0104004:289 :

Обозначение части границ		Горизонтальное проложение (S), м	Описание прохождения части границ	Сведения о согласовании местоположения границ (согласовано/спорное)
от т.	до т.			
1	2	3	4	5
Внешний контур				
421	422	67.47	-	Согласовано
422	423	36.28	-	Согласовано
423	424	34.34	-	Согласовано
424	425	30.90	-	Согласовано
425	426	34.12	-	Согласовано

2. Сведения о частях границ уточняемого земельного участка с кадастровым номером 47:05:0104004:289 :

Обозначение части границ		Горизонтальное проложение (S), м	Описание прохождения части границ	Сведения о согласовании местоположения границ (согласовано/спорное)
от т.	до т.			
1	2	3	4	5
426	421	5.84	-	Согласовано
Внутренний контур				
н117У	н118У	2.25	-	Согласовано
н118У	н119У	2.24	-	Согласовано
н119У	н120У	2.25	-	Согласовано
н120У	н117У	2.20	-	Согласовано

3. Сведения о характеристиках уточняемого земельного участка с кадастровым номером 47:05:0104004:289 :

№ п/п	Наименование характеристики	Значение характеристики
1	2	3
1.	Сведения об адресе земельного участка	Российская Федерация, 187782, Ленинградская область, м.р-н Подпорожский, г.п Подпорожское, город Подпорожье, проспект Механический, з/у 22 32e74e95-6b4b-4360-806a-d707567a9f04
1.1.	Сведения об ином месте нахождения земельного участка, не являющегося объектом адресации, в структурированном виде	-
1.2.	Дополнительные сведения о месте нахождения земельного участка	-
2.	Площадь земельного участка ± величина погрешности определения (вычисления) площади (Р ± ΔР), м2	1376 ± 13
3.	Формула, примененная для расчета предельной допустимой погрешности определения площади земельного участка, с подставленными значениями и итоговые (вычисленные) значения (ΔР), м2	$\Delta P=3.5*Mt*\sqrt{P}=3.5*0,1*\sqrt{1376}=13$
4.	Площадь земельного участка согласно сведениям Единого государственного реестра недвижимости (Ркад), м2	1376
5.	Оценка расхождения Р и Ркад (Р - Ркад), м2	-
6.	Предельные минимальный и максимальный размеры земельного участка (Рмин и Рмакс), м2	- -
7.	Кадастровый номер или иной государственный учетный номер (инвентарный) объекта недвижимости, расположенного на земельном участке	-
8.	Вид (виды) разрешенного использования	для проведения изыскательных работ
8.1.	Дополнительные сведения об использовании земельного участка	-
9.	Сведения о земельных участках (землях общего пользования, территории общего пользования), посредством которых обеспечивается доступ	Земли общего пользования
10.	Иные сведения	-

4. Пояснения к сведениям об уточняемом земельном участке с кадастровым номером 47:05:0104004:289 :

1.	-

Описание местоположения зданий, сооружений, объектов незавершенного строительства на земельном участке

1. Сведения о характерных точках контура объекта недвижимости с кадастровым номером : 47:05:0000000:1912 :

Система координат МСК-47, зона 3 **Зона № 3**

Обозначение характерных точек контура	Содержатся в Едином государственном реестре недвижимости			Определены в ходе выполнения комплексных кадастровых работ			Метод определения координат	Формулы, примененные для расчета средней квадратической погрешности определения координат характерных точек (Mt), м, с подставленными в такие формулы значениями и итоговые (вычисленные) значения Mt, м
	Координаты, м		Радиус, м	Координаты, м		Радиус, м		
	X	Y	R	X	Y	R		
1	2	3	4	5	6	7	8	9
н680О	-	-	-	544529.82	3264828.37	-	Фотограмметрический метод	0.1
н681О	-	-	-	544535.93	3264831.53	-	Фотограмметрический метод	0.1
н682О	-	-	-	544530.88	3264840.83	-	Фотограмметрический метод	0.1
н683О	-	-	-	544524.73	3264837.76	-	Фотограмметрический метод	0.1
н680О	-	-	-	544529.82	3264828.37	-	Фотограмметрический метод	0.1

2. Сведения о характеристиках объекта недвижимости с кадастровым номером : 47:05:0000000:1912 :

№ п/п	Наименование характеристики	Значение характеристики
1	2	3
1.	Вид объекта недвижимости	здание
2.	Ранее присвоенный государственный учетный номер (инвентарный) здания, сооружения, объекта незавершенного строительства	-
3.	Кадастровый номер земельного участка (земельных участков), в границах которого (которых) расположены здание, сооружение, объект незавершенного строительства	47:05:0104004:1
4.	Уникальный учетный номер кадастрового квартала, в границах которого расположены здание, сооружение, объект незавершенного строительства	47:05:0104004
5.	Сведения об адресе здания, сооружения, объекта незавершенного строительства	-
5.1.	Сведения об ином месте нахождения здания, сооружения, объекта незавершенного строительства, не являющегося объектом адресации, в структурированном виде	Российская Федерация, Ленинградская область, м.р-н Подпорожский, г.п Подпорожское, город Подпорожье, улица Самострой, дом 16
5.2.	Дополнительные сведения о месте нахождения здания, сооружения, объекта незавершенного строительства	-
6.	Иные сведения	-

3. Пояснения к сведениям об объекте недвижимости с кадастровым номером 47:05:0000000:1912 :

1.	-

Описание местоположения зданий, сооружений, объектов незавершенного строительства на земельном участке

1. Сведения о характерных точках контура объекта недвижимости с кадастровым номером : 47:05:0000000:1913 :

Система координат МСК-47, зона 3 **Зона № 3**

Обозначение характерных точек контура	Содержатся в Едином государственном реестре недвижимости			Определены в ходе выполнения комплексных кадастровых работ			Метод определения координат	Формулы, примененные для расчета средней квадратической погрешности определения координат характерных точек (Mt), м, с подставленными в такие формулы значениями и итоговые (вычисленные) значения Mt, м
	Координаты, м		Радиус, м	Координаты, м		Радиус, м		
	X	Y	R	X	Y	R		
1	2	3	4	5	6	7	8	9
н684О	-	-	-	544652.79	3264858.52	-	Фотограмметрический метод	0.1
н685О	-	-	-	544659.30	3264861.19	-	Фотограмметрический метод	0.1
н686О	-	-	-	544653.98	3264874.18	-	Фотограмметрический метод	0.1
н687О	-	-	-	544644.64	3264870.35	-	Фотограмметрический метод	0.1
н688О	-	-	-	544645.92	3264867.22	-	Фотограмметрический метод	0.1
н689О	-	-	-	544648.55	3264868.30	-	Фотограмметрический метод	0.1
н684О	-	-	-	544652.79	3264858.52	-	Фотограмметрический метод	0.1

2. Сведения о характеристиках объекта недвижимости с кадастровым номером : 47:05:0000000:1913 :

№ п/п	Наименование характеристики	Значение характеристики
1	2	3
1.	Вид объекта недвижимости	здание
2.	Ранее присвоенный государственный учетный номер (инвентарный) здания, сооружения, объекта незавершенного строительства	-
3.	Кадастровый номер земельного участка (земельных участков), в границах которого (которых) расположены здание, сооружение, объект незавершенного строительства	47:05:0104004:869
4.	Уникальный учетный номер кадастрового квартала, в границах которого расположены здание, сооружение, объект незавершенного строительства	47:05:0104004
5.	Сведения об адресе здания, сооружения, объекта незавершенного строительства	Российская Федерация, 187782, Ленинградская область, м.р-н Подпорожский, г.п Подпорожское, город Подпорожье, улица Самострой, дом 35 ec6c1efb-9b9e-4cf7-9a24-011c4a4df0e0
5.1.	Сведения об ином месте нахождения здания, сооружения, объекта незавершенного строительства, не являющегося объектом адресации, в структурированном виде	-
5.2.	Дополнительные сведения о месте нахождения здания, сооружения, объекта незавершенного строительства	-

2. Сведения о характеристиках объекта недвижимости с кадастровым номером : 47:05:0000000:1913 :

№ п/п	Наименование характеристики	Значение характеристики
1	**2**	**3**
6.	Иные сведения	-

3. Пояснения к сведениям об объекте недвижимости с кадастровым номером 47:05:0000000:1913 :

1.	-

Описание местоположения зданий, сооружений, объектов незавершенного строительства на земельном участке

1. Сведения о характерных точках контура объекта недвижимости с кадастровым номером : 47:05:0000000:2023 :

Система координат МСК-47, зона 3 **Зона № 3**

Обозначение характерных точек контура	Содержатся в Едином государственном реестре недвижимости			Определены в ходе выполнения комплексных кадастровых работ			Метод определения координат	Формулы, примененные для расчета средней квадратической погрешности определения координат характерных точек (Mt), м, с подставленными в такие формулы значениями и итоговые (вычисленные) значения Mt, м
	Координаты, м		Радиус, м	Координаты, м		Радиус, м		
	X	Y	R	X	Y	R		
1	2	3	4	5	6	7	8	9
н690О	-	-	-	544289.23	3264719.99	-	Фотограмметрический метод	0.1
н691О	-	-	-	544289.15	3264726.67	-	Фотограмметрический метод	0.1
н692О	-	-	-	544280.77	3264726.71	-	Фотограмметрический метод	0.1
н693О	-	-	-	544280.85	3264719.89	-	Фотограмметрический метод	0.1
н690О	-	-	-	544289.23	3264719.99	-	Фотограмметрический метод	0.1

2. Сведения о характеристиках объекта недвижимости с кадастровым номером : 47:05:0000000:2023 :

№ п/п	Наименование характеристики	Значение характеристики
1	2	3
1.	Вид объекта недвижимости	здание
2.	Ранее присвоенный государственный учетный номер (инвентарный) здания, сооружения, объекта незавершенного строительства	-
3.	Кадастровый номер земельного участка (земельных участков), в границах которого (которых) расположены здание, сооружение, объект незавершенного строительства	47:05:0104004:58, 47:05:0104004:1224
4.	Уникальный учетный номер кадастрового квартала, в границах которого расположены здание, сооружение, объект незавершенного строительства	47:05:0104004
5.	Сведения об адресе здания, сооружения, объекта незавершенного строительства	Российская Федерация, Ленинградская область, м.р-н Подпорожский, г.п Подпорожское, город Подпорожье, улица Самострой, дом 6 ccbf5567-3072-4bea-9154-80dc2b1eb166
5.1.	Сведения об ином месте нахождения здания, сооружения, объекта незавершенного строительства, не являющегося объектом адресации, в структурированном виде	-
5.2.	Дополнительные сведения о месте нахождения здания, сооружения, объекта незавершенного строительства	-
6.	Иные сведения	-

3. Пояснения к сведениям об объекте недвижимости с кадастровым номером 47:05:0000000:2023 :	
1.	-

Описание местоположения зданий, сооружений, объектов незавершенного строительства на земельном участке

1. Сведения о характерных точках контура объекта недвижимости с кадастровым номером : 47:05:0000000:2202 :

Система координат МСК-47, зона 3 **Зона № 3**

Обозначение характерных точек контура	Содержатся в Едином государственном реестре недвижимости			Определены в ходе выполнения комплексных кадастровых работ			Метод определения координат	Формулы, примененные для расчета средней квадратической погрешности определения координат характерных точек (Mt), м, с подставленными в такие формулы значениями и итоговые (вычисленные) значения Mt, м
	Координаты, м		Радиус, м	Координаты, м		Радиус, м		
	X	Y	R	X	Y	R		
1	2	3	4	5	6	7	8	9
н694О	-	-	-	544324.59	3264717.28	-	Фотограмметрический метод	0.1
н695О	-	-	-	544324.59	3264719.33	-	Фотограмметрический метод	0.1
н696О	-	-	-	544323.85	3264719.33	-	Фотограмметрический метод	0.1
н697О	-	-	-	544323.85	3264726.36	-	Фотограмметрический метод	0.1
н698О	-	-	-	544312.91	3264726.48	-	Фотограмметрический метод	0.1
н699О	-	-	-	544312.91	3264719.46	-	Фотограмметрический метод	0.1
н700О	-	-	-	544319.75	3264719.46	-	Фотограмметрический метод	0.1
н701О	-	-	-	544319.75	3264717.28	-	Фотограмметрический метод	0.1
н694О	-	-	-	544324.59	3264717.28	-	Фотограмметрический метод	0.1

2. Сведения о характеристиках объекта недвижимости с кадастровым номером : 47:05:0000000:2202 :

№ п/п	Наименование характеристики	Значение характеристики
1	2	3
1.	Вид объекта недвижимости	здание
2.	Ранее присвоенный государственный учетный номер (инвентарный) здания, сооружения, объекта незавершенного строительства	-
3.	Кадастровый номер земельного участка (земельных участков), в границах которого (которых) расположены здание, сооружение, объект незавершенного строительства	47:05:0104004:54
4.	Уникальный учетный номер кадастрового квартала, в границах которого расположены здание, сооружение, объект незавершенного строительства	47:05:0104004
5.	Сведения об адресе здания, сооружения, объекта незавершенного строительства	Российская Федерация, 187782, Ленинградская область, м.р-н Подпорожский, г.п Подпорожское, город Подпорожье, улица Самострой, дом 5 53a23073-2462-4d38-8c09-37218cc33f64

2. Сведения о характеристиках объекта недвижимости с кадастровым номером : 47:05:0000000:2202 :

№ п/п	Наименование характеристики	Значение характеристики
1	2	3
5.1.	Сведения об ином месте нахождения здания, сооружения, объекта незавершенного строительства, не являющегося объектом адресации, в структурированном виде	-
5.2.	Дополнительные сведения о месте нахождения здания, сооружения, объекта незавершенного строительства	-
6.	Иные сведения	-

3. Пояснения к сведениям об объекте недвижимости с кадастровым номером 47:05:0000000:2202 :

1.	-

Описание местоположения зданий, сооружений, объектов незавершенного строительства на земельном участке

1. Сведения о характерных точках контура объекта недвижимости с кадастровым номером : 47:05:0000000:2243 :

Система координат МСК-47, зона 3 **Зона № 3**

Обозначение характерных точек контура	Содержатся в Едином государственном реестре недвижимости			Определены в ходе выполнения комплексных кадастровых работ			Метод определения координат	Формулы, примененные для расчета средней квадратической погрешности определения координат характерных точек (Mt), м, с подставленными в такие формулы значениями и итоговые (вычисленные) значения Mt, м
	Координаты, м		Радиус, м	Координаты, м		Радиус, м		
	X	Y	R	X	Y	R		
1	2	3	4	5	6	7	8	9
н702О	-	-	-	544596.74	3264756.93	-	Фотограмметрический метод	0.1
н703О	-	-	-	544596.74	3264764.56	-	Фотограмметрический метод	0.1
н704О	-	-	-	544589.38	3264764.32	-	Фотограмметрический метод	0.1
н705О	-	-	-	544589.27	3264767.18	-	Фотограмметрический метод	0.1
н706О	-	-	-	544584.79	3264767.00	-	Фотограмметрический метод	0.1
н707О	-	-	-	544585.18	3264756.60	-	Фотограмметрический метод	0.1
н702О	-	-	-	544596.74	3264756.93	-	Фотограмметрический метод	0.1

2. Сведения о характеристиках объекта недвижимости с кадастровым номером : 47:05:0000000:2243 :

№ п/п	Наименование характеристики	Значение характеристики
1	2	3
1.	Вид объекта недвижимости	здание
2.	Ранее присвоенный государственный учетный номер (инвентарный) здания, сооружения, объекта незавершенного строительства	-
3.	Кадастровый номер земельного участка (земельных участков), в границах которого (которых) расположены здание, сооружение, объект незавершенного строительства	47:05:0104004:35
4.	Уникальный учетный номер кадастрового квартала, в границах которого расположены здание, сооружение, объект незавершенного строительства	47:05:0104004
5.	Сведения об адресе здания, сооружения, объекта незавершенного строительства	-
5.1.	Сведения об ином месте нахождения здания, сооружения, объекта незавершенного строительства, не являющегося объектом адресации, в структурированном виде	Российская Федерация, Ленинградская область, район Подпорожский, город Подпорожье, территория Варберги-Самострой, микрорайон Варбеги, дом 29
5.2.	Дополнительные сведения о месте нахождения здания, сооружения, объекта незавершенного строительства	-
6.	Иные сведения	-

3. Пояснения к сведениям об объекте недвижимости с кадастровым номером 47:05:0000000:2243 :	
1.	-

Описание местоположения зданий, сооружений, объектов незавершенного строительства на земельном участке

1. Сведения о характерных точках контура объекта недвижимости с кадастровым номером : 47:05:0000000:2273 :

Система координат МСК-47, зона 3 **Зона № 3**

Обозначение характерных точек контура	Содержатся в Едином государственном реестре недвижимости			Определены в ходе выполнения комплексных кадастровых работ			Метод определения координат	Формулы, примененные для расчета средней квадратической погрешности определения координат характерных точек (Mt), м, с подставленными в такие формулы значениями и итоговые (вычисленные) значения Mt, м
	Координаты, м		Радиус, м	Координаты, м		Радиус, м		
	X	Y	R	X	Y	R		
1	2	3	4	5	6	7	8	9
н708О	-	-	-	544632.76	3264103.70	-	Фотограмметрический метод	0.1
н709О	-	-	-	544632.40	3264114.26	-	Фотограмметрический метод	0.1
н710О	-	-	-	544626.96	3264113.98	-	Фотограмметрический метод	0.1
н711О	-	-	-	544627.10	3264111.78	-	Фотограмметрический метод	0.1
н712О	-	-	-	544623.42	3264111.58	-	Фотограмметрический метод	0.1
н713О	-	-	-	544623.78	3264103.30	-	Фотограмметрический метод	0.1
н708О	-	-	-	544632.76	3264103.70	-	Фотограмметрический метод	0.1

2. Сведения о характеристиках объекта недвижимости с кадастровым номером : 47:05:0000000:2273 :

№ п/п	Наименование характеристики	Значение характеристики
1	2	3
1.	Вид объекта недвижимости	здание
2.	Ранее присвоенный государственный учетный номер (инвентарный) здания, сооружения, объекта незавершенного строительства	-
3.	Кадастровый номер земельного участка (земельных участков), в границах которого (которых) расположены здание, сооружение, объект незавершенного строительства	47:05:0104004:41
4.	Уникальный учетный номер кадастрового квартала, в границах которого расположены здание, сооружение, объект незавершенного строительства	47:05:0104004
5.	Сведения об адресе здания, сооружения, объекта незавершенного строительства	Российская Федерация, 187782, Ленинградская область, м.р-н Подпорожский, г.п Подпорожское, город Подпорожье, улица Горная, дом 18 118f6018-0e84-4cab-945b-e9daf7e0dc58
5.1.	Сведения об ином месте нахождения здания, сооружения, объекта незавершенного строительства, не являющегося объектом адресации, в структурированном виде	-

2. Сведения о характеристиках объекта недвижимости с кадастровым номером : 47:05:0000000:2273 :

№ п/п	Наименование характеристики	Значение характеристики
1	2	3
5.2.	Дополнительные сведения о месте нахождения здания, сооружения, объекта незавершенного строительства	-
6.	Иные сведения	-

3. Пояснения к сведениям об объекте недвижимости с кадастровым номером 47:05:0000000:2273 :

1.	-

Описание местоположения зданий, сооружений, объектов незавершенного строительства на земельном участке

1. Сведения о характерных точках контура объекта недвижимости с кадастровым номером : 47:05:0000000:2289 :

Система координат МСК-47, зона 3 **Зона № 3**

Обозначение характерных точек контура	Содержатся в Едином государственном реестре недвижимости			Определены в ходе выполнения комплексных кадастровых работ			Метод определения координат	Формулы, примененные для расчета средней квадратической погрешности определения координат характерных точек (Mt), м, с подставленными в такие формулы значениями и итоговые (вычисленные) значения Mt, м
	Координаты, м		Радиус, м	Координаты, м		Радиус, м		
	X	Y	R	X	Y	R		
1	2	3	4	5	6	7	8	9
н714О	-	-	-	544287.68	3264748.81	-	Фотограмметрический метод	0.1
н715О	-	-	-	544287.66	3264753.59	-	Фотограмметрический метод	0.1
н716О	-	-	-	544276.38	3264753.29	-	Фотограмметрический метод	0.1
н717О	-	-	-	544276.42	3264748.55	-	Фотограмметрический метод	0.1
н714О	-	-	-	544287.68	3264748.81	-	Фотограмметрический метод	0.1

2. Сведения о характеристиках объекта недвижимости с кадастровым номером : 47:05:0000000:2289 :

№ п/п	Наименование характеристики	Значение характеристики
1	2	3
1.	Вид объекта недвижимости	здание
2.	Ранее присвоенный государственный учетный номер (инвентарный) здания, сооружения, объекта незавершенного строительства	-
3.	Кадастровый номер земельного участка (земельных участков), в границах которого (которых) расположены здание, сооружение, объект незавершенного строительства	47:05:0104004:1210
4.	Уникальный учетный номер кадастрового квартала, в границах которого расположены здание, сооружение, объект незавершенного строительства	47:05:0104004
5.	Сведения об адресе здания, сооружения, объекта незавершенного строительства	-
5.1.	Сведения об ином месте нахождения здания, сооружения, объекта незавершенного строительства, не являющегося объектом адресации, в структурированном виде	Российская Федерация, Ленинградская область, м.р-н Подпорожский, г.п Подпорожское, город Подпорожье, улица Самострой, Российская Федерация, Ленинградская область, Подпорожский муниципальный район, Подпорожское городское поселение, г. Подпорожье ул. Самострой д.8
5.2.	Дополнительные сведения о месте нахождения здания, сооружения, объекта незавершенного строительства	-
6.	Иные сведения	-

3. Пояснения к сведениям об объекте недвижимости с кадастровым номером 47:05:0000000:2289 :	
1.	-

Описание местоположения зданий, сооружений, объектов незавершенного строительства на земельном участке

1. Сведения о характерных точках контура объекта недвижимости с кадастровым номером : 47:05:0000000:2341 :

Система координат МСК-47, зона 3 **Зона № 3**

Обозначение характерных точек контура	Содержатся в Едином государственном реестре недвижимости			Определены в ходе выполнения комплексных кадастровых работ			Метод определения координат	Формулы, примененные для расчета средней квадратической погрешности определения координат характерных точек (Mt), м, с подставленными в такие формулы значениями и итоговые (вычисленные) значения Mt, м
	Координаты, м		Радиус, м	Координаты, м		Радиус, м		
	X	Y	R	X	Y	R		
1	2	3	4	5	6	7	8	9
н718О	-	-	-	544502.91	3264800.44	-	Фотограмметрический метод	0.1
н719О	-	-	-	544501.67	3264807.68	-	Фотограмметрический метод	0.1
н720О	-	-	-	544493.55	3264806.40	-	Фотограмметрический метод	0.1
н721О	-	-	-	544495.13	3264799.02	-	Фотограмметрический метод	0.1
н718О	-	-	-	544502.91	3264800.44	-	Фотограмметрический метод	0.1

2. Сведения о характеристиках объекта недвижимости с кадастровым номером : 47:05:0000000:2341 :

№ п/п	Наименование характеристики	Значение характеристики
1	2	3
1.	Вид объекта недвижимости	здание
2.	Ранее присвоенный государственный учетный номер (инвентарный) здания, сооружения, объекта незавершенного строительства	-
3.	Кадастровый номер земельного участка (земельных участков), в границах которого (которых) расположены здание, сооружение, объект незавершенного строительства	47:05:0104004:90
4.	Уникальный учетный номер кадастрового квартала, в границах которого расположены здание, сооружение, объект незавершенного строительства	47:05:0104004
5.	Сведения об адресе здания, сооружения, объекта незавершенного строительства	-
5.1.	Сведения об ином месте нахождения здания, сооружения, объекта незавершенного строительства, не являющегося объектом адресации, в структурированном виде	Российская Федерация, Ленинградская область, район Подпорожский, город Подпорожье, дом 14
5.2.	Дополнительные сведения о месте нахождения здания, сооружения, объекта незавершенного строительства	-
6.	Иные сведения	-

3. Пояснения к сведениям об объекте недвижимости с кадастровым номером 47:05:0000000:2341 :

1.	-

Описание местоположения зданий, сооружений, объектов незавершенного строительства на земельном участке

1. Сведения о характерных точках контура объекта недвижимости с кадастровым номером : 47:05:0000000:4247 :

Система координат МСК-47, зона 3 **Зона № 3**

Обозначение характерных точек контура	Содержатся в Едином государственном реестре недвижимости			Определены в ходе выполнения комплексных кадастровых работ			Метод определения координат	Формулы, примененные для расчета средней квадратической погрешности определения координат характерных точек (Mt), м, с подставленными в такие формулы значениями и итоговые (вычисленные) значения Mt, м
	Координаты, м		Радиус, м	Координаты, м		Радиус, м		
	X	Y	R	X	Y	R		
1	2	3	4	5	6	7	8	9
н722О	-	-	-	544714.13	3263866.53	-	Фотограмметрический метод	0.1
н723О	-	-	-	544714.13	3263868.68	-	Фотограмметрический метод	0.1
н724О	-	-	-	544720.03	3263868.58	-	Фотограмметрический метод	0.1
н725О	-	-	-	544720.17	3263875.34	-	Фотограмметрический метод	0.1
н726О	-	-	-	544707.51	3263875.46	-	Фотограмметрический метод	0.1
н727О	-	-	-	544707.47	3263868.74	-	Фотограмметрический метод	0.1
н728О	-	-	-	544712.08	3263868.69	-	Фотограмметрический метод	0.1
н729О	-	-	-	544712.07	3263866.52	-	Фотограмметрический метод	0.1
н722О	-	-	-	544714.13	3263866.53	-	Фотограмметрический метод	0.1

2. Сведения о характеристиках объекта недвижимости с кадастровым номером : 47:05:0000000:4247 :

№ п/п	Наименование характеристики	Значение характеристики
1	2	3
1.	Вид объекта недвижимости	здание
2.	Ранее присвоенный государственный учетный номер (инвентарный) здания, сооружения, объекта незавершенного строительства	-
3.	Кадастровый номер земельного участка (земельных участков), в границах которого (которых) расположены здание, сооружение, объект незавершенного строительства	47:05:0104004:22
4.	Уникальный учетный номер кадастрового квартала, в границах которого расположены здание, сооружение, объект незавершенного строительства	47:05:0104004
5.	Сведения об адресе здания, сооружения, объекта незавершенного строительства	Российская Федерация, 187782, Ленинградская область, м.р-н Подпорожский, г.п Подпорожское, город Подпорожье, переулок Металлистов, дом 5 e022c90d-bf04-45e2-aedb-042694c416bd

2. Сведения о характеристиках объекта недвижимости
с кадастровым номером : 47:05:0000000:4247 :

№ п/п	Наименование характеристики	Значение характеристики
1	2	3
5.1.	Сведения об ином месте нахождения здания, сооружения, объекта незавершенного строительства, не являющегося объектом адресации, в структурированном виде	-
5.2.	Дополнительные сведения о месте нахождения здания, сооружения, объекта незавершенного строительства	-
6.	Иные сведения	-

3. Пояснения к сведениям об объекте недвижимости с кадастровым номером 47:05:0000000:4247 :

1.	-

Описание местоположения зданий, сооружений, объектов незавершенного строительства на земельном участке

1. Сведения о характерных точках контура объекта недвижимости с кадастровым номером : 47:05:0104004:305 :

Система координат МСК-47, зона 3 **Зона № 3**

Обозначение характерных точек контура	Содержатся в Едином государственном реестре недвижимости			Определены в ходе выполнения комплексных кадастровых работ			Метод определения координат	Формулы, примененные для расчета средней квадратической погрешности определения координат характерных точек (Mt), м, с подставленными в такие формулы значениями и итоговые (вычисленные) значения Mt, м
	Координаты, м		Радиус, м	Координаты, м		Радиус, м		
	X	Y	R	X	Y	R		
1	2	3	4	5	6	7	8	9
н730О	-	-	-	544743.26	3264591.87	-	Фотограмметрический метод	0.1
н731О	-	-	-	544743.06	3264601.91	-	Фотограмметрический метод	0.1
н732О	-	-	-	544737.46	3264601.85	-	Фотограмметрический метод	0.1
н733О	-	-	-	544737.45	3264601.44	-	Фотограмметрический метод	0.1
н734О	-	-	-	544736.81	3264601.43	-	Фотограмметрический метод	0.1
н735О	-	-	-	544736.83	3264598.25	-	Фотограмметрический метод	0.1
н736О	-	-	-	544737.21	3264598.24	-	Фотограмметрический метод	0.1
н737О	-	-	-	544737.26	3264594.87	-	Фотограмметрический метод	0.1
н738О	-	-	-	544737.58	3264594.87	-	Фотограмметрический метод	0.1
н739О	-	-	-	544737.60	3264591.74	-	Фотограмметрический метод	0.1
н730О	-	-	-	544743.26	3264591.87	-	Фотограмметрический метод	0.1

2. Сведения о характеристиках объекта недвижимости с кадастровым номером : 47:05:0104004:305 :

№ п/п	Наименование характеристики	Значение характеристики
1	2	3
1.	Вид объекта недвижимости	здание
2.	Ранее присвоенный государственный учетный номер (инвентарный) здания, сооружения, объекта незавершенного строительства	-
3.	Кадастровый номер земельного участка (земельных участков), в границах которого (которых) расположены здание, сооружение, объект незавершенного строительства	47:05:0104004:136
4.	Уникальный учетный номер кадастрового квартала, в границах которого расположены здание, сооружение, объект незавершенного строительства	47:05:0104004
5.	Сведения об адресе здания, сооружения, объекта незавершенного строительства	-

2. Сведения о характеристиках объекта недвижимости с кадастровым номером : 47:05:0104004:305 :

№ п/п	Наименование характеристики	Значение характеристики
1	2	3
5.1.	Сведения об ином месте нахождения здания, сооружения, объекта незавершенного строительства, не являющегося объектом адресации, в структурированном виде	Российская Федерация, Ленинградская область, район Подпорожский, город Подпорожье, проспект Механический, дом 36-ТП
5.2.	Дополнительные сведения о месте нахождения здания, сооружения, объекта незавершенного строительства	-
6.	Иные сведения	-

3. Пояснения к сведениям об объекте недвижимости с кадастровым номером 47:05:0104004:305 :

1.	-

Описание местоположения зданий, сооружений, объектов незавершенного строительства на земельном участке

1. Сведения о характерных точках контура объекта недвижимости с кадастровым номером : 47:05:0104004:308 :

Система координат МСК-47, зона 3 **Зона № 3**

Обозначение характерных точек контура	Содержатся в Едином государственном реестре недвижимости			Определены в ходе выполнения комплексных кадастровых работ			Метод определения координат	Формулы, примененные для расчета средней квадратической погрешности определения координат характерных точек (Mt), м, с подставленными в такие формулы значениями и итоговые (вычисленные) значения Mt, м
	Координаты, м		Радиус, м	Координаты, м		Радиус, м		
	X	Y	R	X	Y	R		
1	2	3	4	5	6	7	8	9
н740О	-	-	-	544679.90	3263963.31	-	Фотограмметрический метод	0.1
н741О	-	-	-	544687.46	3263977.01	-	Фотограмметрический метод	0.1
н742О	-	-	-	544681.52	3263980.29	-	Фотограмметрический метод	0.1
н743О	-	-	-	544674.10	3263966.37	-	Фотограмметрический метод	0.1
н740О	-	-	-	544679.90	3263963.31	-	Фотограмметрический метод	0.1

2. Сведения о характеристиках объекта недвижимости с кадастровым номером : 47:05:0104004:308 :

№ п/п	Наименование характеристики	Значение характеристики
1	2	3
1.	Вид объекта недвижимости	здание
2.	Ранее присвоенный государственный учетный номер (инвентарный) здания, сооружения, объекта незавершенного строительства	-
3.	Кадастровый номер земельного участка (земельных участков), в границах которого (которых) расположены здание, сооружение, объект незавершенного строительства	47:05:0104004:33, 47:05:0104004:34, 47:05:0104004:101
4.	Уникальный учетный номер кадастрового квартала, в границах которого расположены здание, сооружение, объект незавершенного строительства	47:05:0104004
5.	Сведения об адресе здания, сооружения, объекта незавершенного строительства	Российская Федерация, 187782, Ленинградская область, м.р-н Подпорожский, г.п Подпорожское, город Подпорожье, улица Заречная, дом 7 efeccdbf-23f7-4067-baea-4975339469e2
5.1.	Сведения об ином месте нахождения здания, сооружения, объекта незавершенного строительства, не являющегося объектом адресации, в структурированном виде	-
5.2.	Дополнительные сведения о месте нахождения здания, сооружения, объекта незавершенного строительства	-
6.	Иные сведения	-

3. Пояснения к сведениям об объекте недвижимости с кадастровым номером 47:05:0104004:308 :	
1.	-

Описание местоположения зданий, сооружений, объектов незавершенного строительства на земельном участке

1. Сведения о характерных точках контура объекта недвижимости с кадастровым номером : 47:05:0104004:309 :

Система координат МСК-47, зона 3 **Зона № 3**

Обозначение характерных точек контура	Содержатся в Едином государственном реестре недвижимости			Определены в ходе выполнения комплексных кадастровых работ			Метод определения координат	Формулы, примененные для расчета средней квадратической погрешности определения координат характерных точек (Mt), м, с подставленными в такие формулы значениями и итоговые (вычисленные) значения Mt, м
	Координаты, м		Радиус, м	Координаты, м		Радиус, м		
	X	Y	R	X	Y	R		
1	2	3	4	5	6	7	8	9
н744О	-	-	-	544643.03	3263972.96	-	Фотограмметрический метод	0.1
н745О	-	-	-	544657.84	3263972.99	-	Фотограмметрический метод	0.1
н746О	-	-	-	544660.88	3263973.26	-	Фотограмметрический метод	0.1
н747О	-	-	-	544660.80	3263979.32	-	Фотограмметрический метод	0.1
н748О	-	-	-	544655.16	3263979.27	-	Фотограмметрический метод	0.1
н749О	-	-	-	544655.11	3263985.07	-	Фотограмметрический метод	0.1
н750О	-	-	-	544650.33	3263985.03	-	Фотограмметрический метод	0.1
н751О	-	-	-	544650.38	3263979.20	-	Фотограмметрический метод	0.1
н752О	-	-	-	544642.98	3263979.15	-	Фотограмметрический метод	0.1
н744О	-	-	-	544643.03	3263972.96	-	Фотограмметрический метод	0.1

2. Сведения о характеристиках объекта недвижимости с кадастровым номером : 47:05:0104004:309 :

№ п/п	Наименование характеристики	Значение характеристики
1	2	3
1.	Вид объекта недвижимости	здание
2.	Ранее присвоенный государственный учетный номер (инвентарный) здания, сооружения, объекта незавершенного строительства	-
3.	Кадастровый номер земельного участка (земельных участков), в границах которого (которых) расположены здание, сооружение, объект незавершенного строительства	47:05:0104004:25
4.	Уникальный учетный номер кадастрового квартала, в границах которого расположены здание, сооружение, объект незавершенного строительства	47:05:0104004

2. Сведения о характеристиках объекта недвижимости с кадастровым номером : 47:05:0104004:309 :

№ п/п	Наименование характеристики	Значение характеристики
1	2	3
5.	Сведения об адресе здания, сооружения, объекта незавершенного строительства	Российская Федерация, 187782, Ленинградская область, м.р-н Подпорожский, г.п Подпорожское, город Подпорожье, улица Горная, дом 8 95bc05dd-9697-4446-9165-db6db75d3ef8
5.1.	Сведения об ином месте нахождения здания, сооружения, объекта незавершенного строительства, не являющегося объектом адресации, в структурированном виде	-
5.2.	Дополнительные сведения о месте нахождения здания, сооружения, объекта незавершенного строительства	-
6.	Иные сведения	-

3. Пояснения к сведениям об объекте недвижимости с кадастровым номером 47:05:0104004:309 :

1.	-

Описание местоположения зданий, сооружений, объектов незавершенного строительства на земельном участке

1. Сведения о характерных точках контура объекта недвижимости с кадастровым номером : 47:05:0104004:310 :

Система координат МСК-47, зона 3 **Зона № 3**

Обозначение характерных точек контура	Содержатся в Едином государственном реестре недвижимости			Определены в ходе выполнения комплексных кадастровых работ			Метод определения координат	Формулы, примененные для расчета средней квадратической погрешности определения координат характерных точек (Mt), м, с подставленными в такие формулы значениями и итоговые (вычисленные) значения Mt, м
	Координаты, м		Радиус, м	Координаты, м		Радиус, м		
	X	Y	R	X	Y	R		
1	2	3	4	5	6	7	8	9
н753О	-	-	-	544703.38	3264530.99	-	Фотограмметрический метод	0.1
н754О	-	-	-	544719.54	3264531.80	-	Фотограмметрический метод	0.1
н755О	-	-	-	544719.56	3264531.40	-	Фотограмметрический метод	0.1
н756О	-	-	-	544721.72	3264531.51	-	Фотограмметрический метод	0.1
н757О	-	-	-	544721.39	3264538.69	-	Фотограмметрический метод	0.1
н758О	-	-	-	544719.29	3264538.54	-	Фотограмметрический метод	0.1
н759О	-	-	-	544719.20	3264540.57	-	Фотограмметрический метод	0.1
н760О	-	-	-	544704.85	3264539.95	-	Фотограмметрический метод	0.1
н761О	-	-	-	544704.93	3264538.21	-	Фотограмметрический метод	0.1
н762О	-	-	-	544703.04	3264538.12	-	Фотограмметрический метод	0.1
н753О	-	-	-	544703.38	3264530.99	-	Фотограмметрический метод	0.1

2. Сведения о характеристиках объекта недвижимости с кадастровым номером : 47:05:0104004:310 :

№ п/п	Наименование характеристики	Значение характеристики
1	2	3
1.	Вид объекта недвижимости	здание
2.	Ранее присвоенный государственный учетный номер (инвентарный) здания, сооружения, объекта незавершенного строительства	-
3.	Кадастровый номер земельного участка (земельных участков), в границах которого (которых) расположены здание, сооружение, объект незавершенного строительства	47:05:0104004:300
4.	Уникальный учетный номер кадастрового квартала, в границах которого расположены здание, сооружение, объект незавершенного строительства	47:05:0104004

2. Сведения о характеристиках объекта недвижимости с кадастровым номером : 47:05:0104004:310 :

№ п/п	Наименование характеристики	Значение характеристики
1	2	3
5.	Сведения об адресе здания, сооружения, объекта незавершенного строительства	Российская Федерация, 187782, Ленинградская область, м.р-н Подпорожский, г.п Подпорожское, город Подпорожье, переулок Новый, дом 3 2bc2abc9-9be4-4e3a-b96e-6d8a526c4411
5.1.	Сведения об ином месте нахождения здания, сооружения, объекта незавершенного строительства, не являющегося объектом адресации, в структурированном виде	-
5.2.	Дополнительные сведения о месте нахождения здания, сооружения, объекта незавершенного строительства	-
6.	Иные сведения	-

3. Пояснения к сведениям об объекте недвижимости с кадастровым номером 47:05:0104004:310 :

1.	-

Описание местоположения зданий, сооружений, объектов незавершенного строительства на земельном участке

1. Сведения о характерных точках контура объекта недвижимости с кадастровым номером : 47:05:0104004:311 :

Система координат МСК-47, зона 3 **Зона № 3**

Обозначение характерных точек контура	Содержатся в Едином государственном реестре недвижимости			Определены в ходе выполнения комплексных кадастровых работ			Метод определения координат	Формулы, примененные для расчета средней квадратической погрешности определения координат характерных точек (Mt), м, с подставленными в такие формулы значениями и итоговые (вычисленные) значения Mt, м
	Координаты, м		Радиус, м	Координаты, м		Радиус, м		
	X	Y	R	X	Y	R		
1	2	3	4	5	6	7	8	9
н763О	-	-	-	544748.73	3263872.50	-	Фотограмметрический метод	0.1
н764О	-	-	-	544765.74	3263872.54	-	Фотограмметрический метод	0.1
н765О	-	-	-	544765.82	3263869.89	-	Фотограмметрический метод	0.1
н766О	-	-	-	544769.12	3263869.89	-	Фотограмметрический метод	0.1
н767О	-	-	-	544769.12	3263872.54	-	Фотограмметрический метод	0.1
н768О	-	-	-	544782.40	3263873.00	-	Фотограмметрический метод	0.1
н769О	-	-	-	544782.40	3263884.78	-	Фотограмметрический метод	0.1
н770О	-	-	-	544748.42	3263883.84	-	Фотограмметрический метод	0.1
н763О	-	-	-	544748.73	3263872.50	-	Фотограмметрический метод	0.1

2. Сведения о характеристиках объекта недвижимости с кадастровым номером : 47:05:0104004:311 :

№ п/п	Наименование характеристики	Значение характеристики
1	2	3
1.	Вид объекта недвижимости	здание
2.	Ранее присвоенный государственный учетный номер (инвентарный) здания, сооружения, объекта незавершенного строительства	-
3.	Кадастровый номер земельного участка (земельных участков), в границах которого (которых) расположены здание, сооружение, объект незавершенного строительства	47:05:0104004:113
4.	Уникальный учетный номер кадастрового квартала, в границах которого расположены здание, сооружение, объект незавершенного строительства	47:05:0104004
5.	Сведения об адресе здания, сооружения, объекта незавершенного строительства	Российская Федерация, 187782, Ленинградская область, м.р-н Подпорожский, г.п Подпорожское, город Подпорожье, переулок Металлистов, дом 4 ba851fa0-b5d1-4f96-ba59-4f910a946c1a

2. Сведения о характеристиках объекта недвижимости с кадастровым номером : 47:05:0104004:311 :

№ п/п	Наименование характеристики	Значение характеристики
1	2	3
5.1.	Сведения об ином месте нахождения здания, сооружения, объекта незавершенного строительства, не являющегося объектом адресации, в структурированном виде	-
5.2.	Дополнительные сведения о месте нахождения здания, сооружения, объекта незавершенного строительства	-
6.	Иные сведения	-

3. Пояснения к сведениям об объекте недвижимости с кадастровым номером 47:05:0104004:311 :

1.	-

Описание местоположения зданий, сооружений, объектов незавершенного строительства на земельном участке

1. Сведения о характерных точках контура объекта недвижимости с кадастровым номером : 47:05:0104004:314 :

Система координат МСК-47, зона 3 **Зона № 3**

Обозначение характерных точек контура	Содержатся в Едином государственном реестре недвижимости			Определены в ходе выполнения комплексных кадастровых работ			Метод определения координат	Формулы, примененные для расчета средней квадратической погрешности определения координат характерных точек (Mt), м, с подставленными в такие формулы значениями и итоговые (вычисленные) значения Mt, м
	Координаты, м		Радиус, м	Координаты, м		Радиус, м		
	X	Y	R	X	Y	R		
1	2	3	4	5	6	7	8	9
н771О	-	-	-	544623.59	3263930.89	-	Фотограмметрический метод	0.1
н772О	-	-	-	544624.93	3263941.23	-	Фотограмметрический метод	0.1
н773О	-	-	-	544615.78	3263942.52	-	Фотограмметрический метод	0.1
н774О	-	-	-	544614.30	3263932.11	-	Фотограмметрический метод	0.1
н771О	-	-	-	544623.59	3263930.89	-	Фотограмметрический метод	0.1

2. Сведения о характеристиках объекта недвижимости с кадастровым номером : 47:05:0104004:314 :

№ п/п	Наименование характеристики	Значение характеристики
1	2	3
1.	Вид объекта недвижимости	здание
2.	Ранее присвоенный государственный учетный номер (инвентарный) здания, сооружения, объекта незавершенного строительства	-
3.	Кадастровый номер земельного участка (земельных участков), в границах которого (которых) расположены здание, сооружение, объект незавершенного строительства	47:05:0104004:123
4.	Уникальный учетный номер кадастрового квартала, в границах которого расположены здание, сооружение, объект незавершенного строительства	47:05:0104004
5.	Сведения об адресе здания, сооружения, объекта незавершенного строительства	Российская Федерация, 187782, Ленинградская область, м.р-н Подпорожский, г.п Подпорожское, город Подпорожье, улица Горная, дом 4 992e7b8f-ccf1-4d8c-b00a-03a1f5a7bfd4
5.1.	Сведения об ином месте нахождения здания, сооружения, объекта незавершенного строительства, не являющегося объектом адресации, в структурированном виде	-
5.2.	Дополнительные сведения о месте нахождения здания, сооружения, объекта незавершенного строительства	-
6.	Иные сведения	-

3. Пояснения к сведениям об объекте недвижимости с кадастровым номером 47:05:0104004:314 :	
1.	-

Описание местоположения зданий, сооружений, объектов незавершенного строительства на земельном участке

1. Сведения о характерных точках контура объекта недвижимости с кадастровым номером : 47:05:0104004:335 :

Система координат МСК-47, зона 3 **Зона № 3**

Обозначение характерных точек контура	Содержатся в Едином государственном реестре недвижимости			Определены в ходе выполнения комплексных кадастровых работ			Метод определения координат	Формулы, примененные для расчета средней квадратической погрешности определения координат характерных точек (Mt), м, с подставленными в такие формулы значениями и итоговые (вычисленные) значения Mt, м
	Координаты, м		Радиус, м	Координаты, м		Радиус, м		
	X	Y	R	X	Y	R		
1	2	3	4	5	6	7	8	9
н775О	-	-	-	544696.61	3264034.99	-	Фотограмметрический метод	0.1
н776О	-	-	-	544708.21	3264035.70	-	Фотограмметрический метод	0.1
н777О	-	-	-	544707.57	3264045.78	-	Фотограмметрический метод	0.1
н778О	-	-	-	544704.09	3264045.51	-	Фотограмметрический метод	0.1
н779О	-	-	-	544704.10	3264044.75	-	Фотограмметрический метод	0.1
н780О	-	-	-	544699.88	3264044.40	-	Фотограмметрический метод	0.1
н781О	-	-	-	544699.72	3264046.51	-	Фотограмметрический метод	0.1
н782О	-	-	-	544695.70	3264046.30	-	Фотограмметрический метод	0.1
н775О	-	-	-	544696.61	3264034.99	-	Фотограмметрический метод	0.1

2. Сведения о характеристиках объекта недвижимости с кадастровым номером : 47:05:0104004:335 :

№ п/п	Наименование характеристики	Значение характеристики
1	2	3
1.	Вид объекта недвижимости	здание
2.	Ранее присвоенный государственный учетный номер (инвентарный) здания, сооружения, объекта незавершенного строительства	-
3.	Кадастровый номер земельного участка (земельных участков), в границах которого (которых) расположены здание, сооружение, объект незавершенного строительства	47:05:0104004:36
4.	Уникальный учетный номер кадастрового квартала, в границах которого расположены здание, сооружение, объект незавершенного строительства	47:05:0104004
5.	Сведения об адресе здания, сооружения, объекта незавершенного строительства	Российская Федерация, 187782, Ленинградская область, м.р-н Подпорожский, г.п Подпорожское, город Подпорожье, улица Заречная, дом 11/2 68476e06-632b-4f5f-95be-738660a38f5e

2. Сведения о характеристиках объекта недвижимости с кадастровым номером : 47:05:0104004:335 :

№ п/п	Наименование характеристики	Значение характеристики
1	2	3
5.1.	Сведения об ином месте нахождения здания, сооружения, объекта незавершенного строительства, не являющегося объектом адресации, в структурированном виде	-
5.2.	Дополнительные сведения о месте нахождения здания, сооружения, объекта незавершенного строительства	-
6.	Иные сведения	-

3. Пояснения к сведениям об объекте недвижимости с кадастровым номером 47:05:0104004:335 :

1.	-

Описание местоположения зданий, сооружений, объектов незавершенного строительства на земельном участке

1. Сведения о характерных точках контура объекта недвижимости с кадастровым номером : 47:05:0104004:336 :

Система координат МСК-47, зона 3 **Зона № 3**

Обозначение характерных точек контура	Содержатся в Едином государственном реестре недвижимости			Определены в ходе выполнения комплексных кадастровых работ			Метод определения координат	Формулы, примененные для расчета средней квадратической погрешности определения координат характерных точек (Mt), м, с подставленными в такие формулы значениями и итоговые (вычисленные) значения Mt, м
	Координаты, м		Радиус, м	Координаты, м		Радиус, м		
	X	Y	R	X	Y	R		
1	2	3	4	5	6	7	8	9
н783О	-	-	-	544411.31	3264665.40	-	Фотограмметрический метод	0.1
н784О	-	-	-	544411.31	3264672.16	-	Фотограмметрический метод	0.1
н785О	-	-	-	544399.13	3264672.16	-	Фотограмметрический метод	0.1
н786О	-	-	-	544399.13	3264665.60	-	Фотограмметрический метод	0.1
н783О	-	-	-	544411.31	3264665.40	-	Фотограмметрический метод	0.1

2. Сведения о характеристиках объекта недвижимости с кадастровым номером : 47:05:0104004:336 :

№ п/п	Наименование характеристики	Значение характеристики
1	2	3
1.	Вид объекта недвижимости	здание
2.	Ранее присвоенный государственный учетный номер (инвентарный) здания, сооружения, объекта незавершенного строительства	-
3.	Кадастровый номер земельного участка (земельных участков), в границах которого (которых) расположены здание, сооружение, объект незавершенного строительства	47:05:0104004:89
4.	Уникальный учетный номер кадастрового квартала, в границах которого расположены здание, сооружение, объект незавершенного строительства	47:05:0104004
5.	Сведения об адресе здания, сооружения, объекта незавершенного строительства	-
5.1.	Сведения об ином месте нахождения здания, сооружения, объекта незавершенного строительства, не являющегося объектом адресации, в структурированном виде	Российская Федерация, Ленинградская область, район Подпорожский, город Подпорожье, микрорайон Самострой, дом 11
5.2.	Дополнительные сведения о месте нахождения здания, сооружения, объекта незавершенного строительства	-
6.	Иные сведения	-

3. Пояснения к сведениям об объекте недвижимости с кадастровым номером 47:05:0104004:336 :

1.	-

Описание местоположения зданий, сооружений, объектов незавершенного строительства на земельном участке

1. Сведения о характерных точках контура объекта недвижимости с кадастровым номером : 47:05:0104004:337 :

Система координат МСК-47, зона 3 **Зона № 3**

Обозначение характерных точек контура	Содержатся в Едином государственном реестре недвижимости			Определены в ходе выполнения комплексных кадастровых работ			Метод определения координат	Формулы, примененные для расчета средней квадратической погрешности определения координат характерных точек (Mt), м, с подставленными в такие формулы значениями и итоговые (вычисленные) значения Mt, м
	Координаты, м		Радиус, м	Координаты, м		Радиус, м		
	X	Y	R	X	Y	R		
1	2	3	4	5	6	7	8	9
н787О	-	-	-	544640.13	3264058.21	-	Фотограмметрический метод	0.1
н788О	-	-	-	544640.11	3264065.01	-	Фотограмметрический метод	0.1
н789О	-	-	-	544628.81	3264065.09	-	Фотограмметрический метод	0.1
н790О	-	-	-	544628.74	3264058.17	-	Фотограмметрический метод	0.1
н787О	-	-	-	544640.13	3264058.21	-	Фотограмметрический метод	0.1

2. Сведения о характеристиках объекта недвижимости с кадастровым номером : 47:05:0104004:337 :

№ п/п	Наименование характеристики	Значение характеристики
1	2	3
1.	Вид объекта недвижимости	здание
2.	Ранее присвоенный государственный учетный номер (инвентарный) здания, сооружения, объекта незавершенного строительства	-
3.	Кадастровый номер земельного участка (земельных участков), в границах которого (которых) расположены здание, сооружение, объект незавершенного строительства	47:05:0104004:52
4.	Уникальный учетный номер кадастрового квартала, в границах которого расположены здание, сооружение, объект незавершенного строительства	47:05:0104004
5.	Сведения об адресе здания, сооружения, объекта незавершенного строительства	Российская Федерация, 187782, Ленинградская область, м.р-н Подпорожский, г.п Подпорожское, город Подпорожье, улица Горная, дом 16 58e74e4b-d26c-4d1b-9add-113c56fb1d1d
5.1.	Сведения об ином месте нахождения здания, сооружения, объекта незавершенного строительства, не являющегося объектом адресации, в структурированном виде	-
5.2.	Дополнительные сведения о месте нахождения здания, сооружения, объекта незавершенного строительства	-
6.	Иные сведения	-

3. Пояснения к сведениям об объекте недвижимости с кадастровым номером 47:05:0104004:337 :	
1.	-

Описание местоположения зданий, сооружений, объектов незавершенного строительства на земельном участке

1. Сведения о характерных точках контура объекта недвижимости с кадастровым номером : 47:05:0104004:338 :

Система координат МСК-47, зона 3 **Зона № 3**

Обозначение характерных точек контура	Содержатся в Едином государственном реестре недвижимости			Определены в ходе выполнения комплексных кадастровых работ			Метод определения координат	Формулы, примененные для расчета средней квадратической погрешности определения координат характерных точек (Mt), м, с подставленными в такие формулы значениями и итоговые (вычисленные) значения Mt, м
	Координаты, м		Радиус, м	Координаты, м		Радиус, м		
	X	Y	R	X	Y	R		
1	2	3	4	5	6	7	8	9
н791О	-	-	-	544795.00	3263991.75	-	Фотограмметрический метод	0.1
н792О	-	-	-	544793.06	3264007.59	-	Фотограмметрический метод	0.1
н793О	-	-	-	544788.46	3264007.11	-	Фотограмметрический метод	0.1
н794О	-	-	-	544788.33	3264008.48	-	Фотограмметрический метод	0.1
н795О	-	-	-	544786.45	3264008.30	-	Фотограмметрический метод	0.1
н796О	-	-	-	544786.58	3264006.94	-	Фотограмметрический метод	0.1
н797О	-	-	-	544784.71	3264006.74	-	Фотограмметрический метод	0.1
н798О	-	-	-	544786.67	3263989.34	-	Фотограмметрический метод	0.1
н799О	-	-	-	544790.77	3263989.80	-	Фотограмметрический метод	0.1
н800О	-	-	-	544790.62	3263991.26	-	Фотограмметрический метод	0.1
н791О	-	-	-	544795.00	3263991.75	-	Фотограмметрический метод	0.1

2. Сведения о характеристиках объекта недвижимости с кадастровым номером : 47:05:0104004:338 :

№ п/п	Наименование характеристики	Значение характеристики
1	2	3
1.	Вид объекта недвижимости	здание
2.	Ранее присвоенный государственный учетный номер (инвентарный) здания, сооружения, объекта незавершенного строительства	-
3.	Кадастровый номер земельного участка (земельных участков), в границах которого (которых) расположены здание, сооружение, объект незавершенного строительства	47:05:0104004:107, 47:05:0104004:87
4.	Уникальный учетный номер кадастрового квартала, в границах которого расположены здание, сооружение, объект незавершенного строительства	47:05:0104004

2. Сведения о характеристиках объекта недвижимости с кадастровым номером : 47:05:0104004:338 :

№ п/п	Наименование характеристики	Значение характеристики
1	2	3
5.	Сведения об адресе здания, сооружения, объекта незавершенного строительства	Российская Федерация, 187782, Ленинградская область, м.р-н Подпорожский, г.п Подпорожское, город Подпорожье, проспект Механический, дом 16 1e6d7ba1-f78a-4dc1-b5cd-4a3b25580ecb
5.1.	Сведения об ином месте нахождения здания, сооружения, объекта незавершенного строительства, не являющегося объектом адресации, в структурированном виде	-
5.2.	Дополнительные сведения о месте нахождения здания, сооружения, объекта незавершенного строительства	-
6.	Иные сведения	-

3. Пояснения к сведениям об объекте недвижимости с кадастровым номером 47:05:0104004:338 :

1.	-

Описание местоположения зданий, сооружений, объектов незавершенного строительства на земельном участке

1. Сведения о характерных точках контура объекта недвижимости с кадастровым номером : 47:05:0104004:339 :

Система координат МСК-47, зона 3 **Зона № 3**

Обозначение характерных точек контура	Содержатся в Едином государственном реестре недвижимости			Определены в ходе выполнения комплексных кадастровых работ			Метод определения координат	Формулы, примененные для расчета средней квадратической погрешности определения координат характерных точек (Mt), м, с подставленными в такие формулы значениями и итоговые (вычисленные) значения Mt, м
	Координаты, м		Радиус, м	Координаты, м		Радиус, м		
	X	Y	R	X	Y	R		
1	2	3	4	5	6	7	8	9
н801О	-	-	-	544632.65	3263997.52	-	Фотограмметрический метод	0.1
н802О	-	-	-	544643.01	3264009.92	-	Фотограмметрический метод	0.1
н803О	-	-	-	544639.03	3264013.30	-	Фотограмметрический метод	0.1
н804О	-	-	-	544637.38	3264011.41	-	Фотограмметрический метод	0.1
н805О	-	-	-	544635.91	3264012.63	-	Фотограмметрический метод	0.1
н806О	-	-	-	544627.01	3264002.12	-	Фотограмметрический метод	0.1
н801О	-	-	-	544632.65	3263997.52	-	Фотограмметрический метод	0.1

2. Сведения о характеристиках объекта недвижимости с кадастровым номером : 47:05:0104004:339 :

№ п/п	Наименование характеристики	Значение характеристики
1	2	3
1.	Вид объекта недвижимости	здание
2.	Ранее присвоенный государственный учетный номер (инвентарный) здания, сооружения, объекта незавершенного строительства	-
3.	Кадастровый номер земельного участка (земельных участков), в границах которого (которых) расположены здание, сооружение, объект незавершенного строительства	47:05:0104004:21
4.	Уникальный учетный номер кадастрового квартала, в границах которого расположены здание, сооружение, объект незавершенного строительства	47:05:0104004
5.	Сведения об адресе здания, сооружения, объекта незавершенного строительства	Российская Федерация, 187782, Ленинградская область, м.р-н Подпорожский, г.п Подпорожское, город Подпорожье, улица Горная, дом 12 a3d1480a-0148-4251-9ed1-ffab5fc893f5
5.1.	Сведения об ином месте нахождения здания, сооружения, объекта незавершенного строительства, не являющегося объектом адресации, в структурированном виде	-

2. Сведения о характеристиках объекта недвижимости с кадастровым номером : 47:05:0104004:339 :

№ п/п	Наименование характеристики	Значение характеристики
1	2	3
5.2.	Дополнительные сведения о месте нахождения здания, сооружения, объекта незавершенного строительства	-
6.	Иные сведения	-

3. Пояснения к сведениям об объекте недвижимости с кадастровым номером 47:05:0104004:339 :

1.	-

Описание местоположения зданий, сооружений, объектов незавершенного строительства на земельном участке

1. Сведения о характерных точках контура объекта недвижимости с кадастровым номером : 47:05:0104004:341 :

Система координат МСК-47, зона 3 **Зона № 3**

Обозначение характерных точек контура	Содержатся в Едином государственном реестре недвижимости			Определены в ходе выполнения комплексных кадастровых работ			Метод определения координат	Формулы, примененные для расчета средней квадратической погрешности определения координат характерных точек (Mt), м, с подставленными в такие формулы значениями и итоговые (вычисленные) значения Mt, м
	Координаты, м		Радиус, м	Координаты, м		Радиус, м		
	X	Y	R	X	Y	R		
1	2	3	4	5	6	7	8	9
н807О	-	-	-	544756.72	3263975.41	-	Фотограмметрический метод	0.1
н808О	-	-	-	544756.55	3263978.05	-	Фотограмметрический метод	0.1
н809О	-	-	-	544755.80	3263978.00	-	Фотограмметрический метод	0.1
н810О	-	-	-	544754.80	3263993.42	-	Фотограмметрический метод	0.1
н811О	-	-	-	544750.36	3263993.14	-	Фотограмметрический метод	0.1
н812О	-	-	-	544750.49	3263991.20	-	Фотограмметрический метод	0.1
н813О	-	-	-	544747.02	3263990.97	-	Фотограмметрический метод	0.1
н814О	-	-	-	544747.92	3263977.10	-	Фотограмметрический метод	0.1
н815О	-	-	-	544750.64	3263977.27	-	Фотограмметрический метод	0.1
н816О	-	-	-	544750.79	3263975.02	-	Фотограмметрический метод	0.1
н807О	-	-	-	544756.72	3263975.41	-	Фотограмметрический метод	0.1

2. Сведения о характеристиках объекта недвижимости с кадастровым номером : 47:05:0104004:341 :

№ п/п	Наименование характеристики	Значение характеристики
1	2	3
1.	Вид объекта недвижимости	здание
2.	Ранее присвоенный государственный учетный номер (инвентарный) здания, сооружения, объекта незавершенного строительства	-
3.	Кадастровый номер земельного участка (земельных участков), в границах которого (которых) расположены здание, сооружение, объект незавершенного строительства	47:05:0104004:73
4.	Уникальный учетный номер кадастрового квартала, в границах которого расположены здание, сооружение, объект незавершенного строительства	47:05:0104004

2. Сведения о характеристиках объекта недвижимости с кадастровым номером : 47:05:0104004:341 :

№ п/п	Наименование характеристики	Значение характеристики
1	2	3
5.	Сведения об адресе здания, сооружения, объекта незавершенного строительства	Российская Федерация, 187782, Ленинградская область, м.р-н Подпорожский, г.п Подпорожское, город Подпорожье, улица Заречная, дом 12 0ab93a81-6090-4601-a674-7a10b50106c6
5.1.	Сведения об ином месте нахождения здания, сооружения, объекта незавершенного строительства, не являющегося объектом адресации, в структурированном виде	-
5.2.	Дополнительные сведения о месте нахождения здания, сооружения, объекта незавершенного строительства	-
6.	Иные сведения	-

3. Пояснения к сведениям об объекте недвижимости с кадастровым номером 47:05:0104004:341 :

1.	-

Описание местоположения зданий, сооружений, объектов незавершенного строительства на земельном участке

1. Сведения о характерных точках контура объекта недвижимости с кадастровым номером : 47:05:0104004:342 :

Система координат МСК-47, зона 3 **Зона № 3**

Обозначение характерных точек контура	Содержатся в Едином государственном реестре недвижимости			Определены в ходе выполнения комплексных кадастровых работ			Метод определения координат	Формулы, примененные для расчета средней квадратической погрешности определения координат характерных точек (Mt), м, с подставленными в такие формулы значениями и итоговые (вычисленные) значения Mt, м
	Координаты, м		Радиус, м	Координаты, м		Радиус, м		
	X	Y	R	X	Y	R		
1	2	3	4	5	6	7	8	9
н817О	-	-	-	544796.45	3263911.31	-	Фотограмметрический метод	0.1
н818О	-	-	-	544803.55	3263912.11	-	Фотограмметрический метод	0.1
н819О	-	-	-	544802.05	3263932.78	-	Фотограмметрический метод	0.1
н820О	-	-	-	544795.05	3263932.22	-	Фотограмметрический метод	0.1
н817О	-	-	-	544796.45	3263911.31	-	Фотограмметрический метод	0.1

2. Сведения о характеристиках объекта недвижимости с кадастровым номером : 47:05:0104004:342 :

№ п/п	Наименование характеристики	Значение характеристики
1	2	3
1.	Вид объекта недвижимости	здание
2.	Ранее присвоенный государственный учетный номер (инвентарный) здания, сооружения, объекта незавершенного строительства	-
3.	Кадастровый номер земельного участка (земельных участков), в границах которого (которых) расположены здание, сооружение, объект незавершенного строительства	-
4.	Уникальный учетный номер кадастрового квартала, в границах которого расположены здание, сооружение, объект незавершенного строительства	47:05:0104004
5.	Сведения об адресе здания, сооружения, объекта незавершенного строительства	Российская Федерация, 187782, Ленинградская область, м.р-н Подпорожский, г.п Подпорожское, город Подпорожье, проспект Механический, дом 12 ca9e3965-04a6-4302-9c2b-b7f50220b0a4
5.1.	Сведения об ином месте нахождения здания, сооружения, объекта незавершенного строительства, не являющегося объектом адресации, в структурированном виде	-
5.2.	Дополнительные сведения о месте нахождения здания, сооружения, объекта незавершенного строительства	-
6.	Иные сведения	-

3. Пояснения к сведениям об объекте недвижимости с кадастровым номером 47:05:0104004:342 :	
1.	-

Описание местоположения зданий, сооружений, объектов незавершенного строительства на земельном участке

1. Сведения о характерных точках контура объекта недвижимости с кадастровым номером : 47:05:0104004:343 :

Система координат МСК-47, зона 3 **Зона № 3**

Обозначение характерных точек контура	Содержатся в Едином государственном реестре недвижимости			Определены в ходе выполнения комплексных кадастровых работ			Метод определения координат	Формулы, примененные для расчета средней квадратической погрешности определения координат характерных точек (Mt), м, с подставленными в такие формулы значениями и итоговые (вычисленные) значения Mt, м
	Координаты, м		Радиус, м	Координаты, м		Радиус, м		
	X	Y	R	X	Y	R		
1	2	3	4	5	6	7	8	9
н821О	-	-	-	544458.02	3264794.92	-	Фотограмметрический метод	0.1
н822О	-	-	-	544467.63	3264795.80	-	Фотограмметрический метод	0.1
н823О	-	-	-	544466.78	3264805.14	-	Фотограмметрический метод	0.1
н824О	-	-	-	544457.17	3264804.25	-	Фотограмметрический метод	0.1
н821О	-	-	-	544458.02	3264794.92	-	Фотограмметрический метод	0.1

2. Сведения о характеристиках объекта недвижимости с кадастровым номером : 47:05:0104004:343 :

№ п/п	Наименование характеристики	Значение характеристики
1	2	3
1.	Вид объекта недвижимости	здание
2.	Ранее присвоенный государственный учетный номер (инвентарный) здания, сооружения, объекта незавершенного строительства	-
3.	Кадастровый номер земельного участка (земельных участков), в границах которого (которых) расположены здание, сооружение, объект незавершенного строительства	47:05:0104004:42
4.	Уникальный учетный номер кадастрового квартала, в границах которого расположены здание, сооружение, объект незавершенного строительства	47:05:0104004
5.	Сведения об адресе здания, сооружения, объекта незавершенного строительства	-
5.1.	Сведения об ином месте нахождения здания, сооружения, объекта незавершенного строительства, не являющегося объектом адресации, в структурированном виде	Российская Федерация, Ленинградская область, район Подпорожский, город Подпорожье, микрорайон Самострой, дом 12
5.2.	Дополнительные сведения о месте нахождения здания, сооружения, объекта незавершенного строительства	-
6.	Иные сведения	-

3. Пояснения к сведениям об объекте недвижимости с кадастровым номером 47:05:0104004:343 :

1.	-

Описание местоположения зданий, сооружений, объектов незавершенного строительства на земельном участке

1. Сведения о характерных точках контура объекта недвижимости с кадастровым номером : 47:05:0104004:344 :

Система координат МСК-47, зона 3 **Зона № 3**

Обозначение характерных точек контура	Содержатся в Едином государственном реестре недвижимости			Определены в ходе выполнения комплексных кадастровых работ			Метод определения координат	Формулы, примененные для расчета средней квадратической погрешности определения координат характерных точек (Mt), м, с подставленными в такие формулы значениями и итоговые (вычисленные) значения Mt, м
	Координаты, м		Радиус, м	Координаты, м		Радиус, м		
	X	Y	R	X	Y	R		
1	2	3	4	5	6	7	8	9
н825О	-	-	-	544608.16	3264203.23	-	Фотограмметрический метод	0.1
н826О	-	-	-	544600.06	3264202.61	-	Фотограмметрический метод	0.1
н827О	-	-	-	544599.40	3264197.33	-	Фотограмметрический метод	0.1
н828О	-	-	-	544599.86	3264193.88	-	Фотограмметрический метод	0.1
н829О	-	-	-	544600.12	3264193.13	-	Фотограмметрический метод	0.1
н830О	-	-	-	544609.12	3264193.79	-	Фотограмметрический метод	0.1
н825О	-	-	-	544608.16	3264203.23	-	Фотограмметрический метод	0.1

2. Сведения о характеристиках объекта недвижимости с кадастровым номером : 47:05:0104004:344 :

№ п/п	Наименование характеристики	Значение характеристики
1	2	3
1.	Вид объекта недвижимости	здание
2.	Ранее присвоенный государственный учетный номер (инвентарный) здания, сооружения, объекта незавершенного строительства	-
3.	Кадастровый номер земельного участка (земельных участков), в границах которого (которых) расположены здание, сооружение, объект незавершенного строительства	47:05:0104004:95
4.	Уникальный учетный номер кадастрового квартала, в границах которого расположены здание, сооружение, объект незавершенного строительства	47:05:0104004
5.	Сведения об адресе здания, сооружения, объекта незавершенного строительства	Российская Федерация, 187782, Ленинградская область, м.р-н Подпорожский, г.п Подпорожское, город Подпорожье, улица Горная, дом 15 88598644-c797-4903-8b63-f6bf3624dd76
5.1.	Сведения об ином месте нахождения здания, сооружения, объекта незавершенного строительства, не являющегося объектом адресации, в структурированном виде	-

2. Сведения о характеристиках объекта недвижимости с кадастровым номером : 47:05:0104004:344 :

№ п/п	Наименование характеристики	Значение характеристики
1	2	3
5.2.	Дополнительные сведения о месте нахождения здания, сооружения, объекта незавершенного строительства	-
6.	Иные сведения	-

3. Пояснения к сведениям об объекте недвижимости с кадастровым номером 47:05:0104004:344 :

1.	-

Описание местоположения зданий, сооружений, объектов незавершенного строительства на земельном участке

1. Сведения о характерных точках контура объекта недвижимости с кадастровым номером : 47:05:0104004:345 :

Система координат МСК-47, зона 3 **Зона № 3**

Обозначение характерных точек контура	Содержатся в Едином государственном реестре недвижимости			Определены в ходе выполнения комплексных кадастровых работ			Метод определения координат	Формулы, примененные для расчета средней квадратической погрешности определения координат характерных точек (Mt), м, с подставленными в такие формулы значениями и итоговые (вычисленные) значения Mt, м
	Координаты, м		Радиус, м	Координаты, м		Радиус, м		
	X	Y	R	X	Y	R		
1	2	3	4	5	6	7	8	9
н831О	-	-	-	544674.26	3264062.77	-	Фотограмметрический метод	0.1
н832О	-	-	-	544673.66	3264070.65	-	Фотограмметрический метод	0.1
н833О	-	-	-	544663.72	3264069.81	-	Фотограмметрический метод	0.1
н834О	-	-	-	544664.18	3264061.87	-	Фотограмметрический метод	0.1
н831О	-	-	-	544674.26	3264062.77	-	Фотограмметрический метод	0.1

2. Сведения о характеристиках объекта недвижимости с кадастровым номером : 47:05:0104004:345 :

№ п/п	Наименование характеристики	Значение характеристики
1	2	3
1.	Вид объекта недвижимости	здание
2.	Ранее присвоенный государственный учетный номер (инвентарный) здания, сооружения, объекта незавершенного строительства	-
3.	Кадастровый номер земельного участка (земельных участков), в границах которого (которых) расположены здание, сооружение, объект незавершенного строительства	-
4.	Уникальный учетный номер кадастрового квартала, в границах которого расположены здание, сооружение, объект незавершенного строительства	47:05:0104004
5.	Сведения об адресе здания, сооружения, объекта незавершенного строительства	Российская Федерация, 187782, Ленинградская область, м.р-н Подпорожский, г.п Подпорожское, город Подпорожье, улица Заречная, дом 15 ebde2813-90ae-418b-96ea-e8cc6edc34d9
5.1.	Сведения об ином месте нахождения здания, сооружения, объекта незавершенного строительства, не являющегося объектом адресации, в структурированном виде	-
5.2.	Дополнительные сведения о месте нахождения здания, сооружения, объекта незавершенного строительства	-
6.	Иные сведения	-

3. Пояснения к сведениям об объекте недвижимости с кадастровым номером 47:05:0104004:345 :	
1.	-

Описание местоположения зданий, сооружений, объектов незавершенного строительства на земельном участке

1. Сведения о характерных точках контура объекта недвижимости с кадастровым номером : 47:05:0104004:346 :

Система координат МСК-47, зона 3 **Зона № 3**

Обозначение характерных точек контура	Содержатся в Едином государственном реестре недвижимости			Определены в ходе выполнения комплексных кадастровых работ			Метод определения координат	Формулы, примененные для расчета средней квадратической погрешности определения координат характерных точек (Mt), м, с подставленными в такие формулы значениями и итоговые (вычисленные) значения Mt, м
	Координаты, м		Радиус, м	Координаты, м		Радиус, м		
	X	Y	R	X	Y	R		
1	2	3	4	5	6	7	8	9
н835О	-	-	-	544401.93	3264721.85	-	Фотограмметрический метод	0.1
н836О	-	-	-	544412.53	3264721.40	-	Фотограмметрический метод	0.1
н837О	-	-	-	544412.81	3264727.85	-	Фотограмметрический метод	0.1
н838О	-	-	-	544402.23	3264728.35	-	Фотограмметрический метод	0.1
н835О	-	-	-	544401.93	3264721.85	-	Фотограмметрический метод	0.1

2. Сведения о характеристиках объекта недвижимости с кадастровым номером : 47:05:0104004:346 :

№ п/п	Наименование характеристики	Значение характеристики
1	2	3
1.	Вид объекта недвижимости	здание
2.	Ранее присвоенный государственный учетный номер (инвентарный) здания, сооружения, объекта незавершенного строительства	-
3.	Кадастровый номер земельного участка (земельных участков), в границах которого (которых) расположены здание, сооружение, объект незавершенного строительства	47:05:0104004:59
4.	Уникальный учетный номер кадастрового квартала, в границах которого расположены здание, сооружение, объект незавершенного строительства	47:05:0104004
5.	Сведения об адресе здания, сооружения, объекта незавершенного строительства	-
5.1.	Сведения об ином месте нахождения здания, сооружения, объекта незавершенного строительства, не являющегося объектом адресации, в структурированном виде	Российская Федерация, Ленинградская область, район Подпорожский, город Подпорожье, улица Самострой, дом 15
5.2.	Дополнительные сведения о месте нахождения здания, сооружения, объекта незавершенного строительства	-
6.	Иные сведения	-

3. Пояснения к сведениям об объекте недвижимости с кадастровым номером 47:05:0104004:346 :

1.	-

Описание местоположения зданий, сооружений, объектов незавершенного строительства на земельном участке

1. Сведения о характерных точках контура объекта недвижимости с кадастровым номером : 47:05:0104004:347 :

Система координат МСК-47, зона 3 **Зона № 3**

Обозначение характерных точек контура	Содержатся в Едином государственном реестре недвижимости			Определены в ходе выполнения комплексных кадастровых работ			Метод определения координат	Формулы, примененные для расчета средней квадратической погрешности определения координат характерных точек (Mt), м, с подставленными в такие формулы значениями и итоговые (вычисленные) значения Mt, м
	Координаты, м		Радиус, м	Координаты, м		Радиус, м		
	X	Y	R	X	Y	R		
1	2	3	4	5	6	7	8	9
н839О	-	-	-	544630.29	3263971.87	-	Фотограмметрический метод	0.1
н840О	-	-	-	544631.05	3263976.47	-	Фотограмметрический метод	0.1
н841О	-	-	-	544629.98	3263976.72	-	Фотограмметрический метод	0.1
н842О	-	-	-	544631.33	3263984.51	-	Фотограмметрический метод	0.1
н843О	-	-	-	544621.33	3263986.21	-	Фотограмметрический метод	0.1
н844О	-	-	-	544619.93	3263978.07	-	Фотограмметрический метод	0.1
н845О	-	-	-	544623.69	3263977.37	-	Фотограмметрический метод	0.1
н846О	-	-	-	544622.93	3263973.07	-	Фотограмметрический метод	0.1
н839О	-	-	-	544630.29	3263971.87	-	Фотограмметрический метод	0.1

2. Сведения о характеристиках объекта недвижимости с кадастровым номером : 47:05:0104004:347 :

№ п/п	Наименование характеристики	Значение характеристики
1	2	3
1.	Вид объекта недвижимости	здание
2.	Ранее присвоенный государственный учетный номер (инвентарный) здания, сооружения, объекта незавершенного строительства	-
3.	Кадастровый номер земельного участка (земельных участков), в границах которого (которых) расположены здание, сооружение, объект незавершенного строительства	47:05:0104004:61
4.	Уникальный учетный номер кадастрового квартала, в границах которого расположены здание, сооружение, объект незавершенного строительства	47:05:0104004
5.	Сведения об адресе здания, сооружения, объекта незавершенного строительства	Российская Федерация, 187782, Ленинградская область, м.р-н Подпорожский, г.п Подпорожское, город Подпорожье, улица Горная, дом 10 21d416a4-7fcf-4af4-9dba-634fd989cf90

2. Сведения о характеристиках объекта недвижимости с кадастровым номером : 47:05:0104004:347 :

№ п/п	Наименование характеристики	Значение характеристики
1	2	3
5.1.	Сведения об ином месте нахождения здания, сооружения, объекта незавершенного строительства, не являющегося объектом адресации, в структурированном виде	-
5.2.	Дополнительные сведения о месте нахождения здания, сооружения, объекта незавершенного строительства	-
6.	Иные сведения	-

3. Пояснения к сведениям об объекте недвижимости с кадастровым номером 47:05:0104004:347 :

1.	-

Описание местоположения зданий, сооружений, объектов незавершенного строительства на земельном участке

1. Сведения о характерных точках контура объекта недвижимости с кадастровым номером : 47:05:0104004:348 :

Система координат МСК-47, зона 3 **Зона № 3**

Обозначение характерных точек контура	Содержатся в Едином государственном реестре недвижимости			Определены в ходе выполнения комплексных кадастровых работ			Метод определения координат	Формулы, примененные для расчета средней квадратической погрешности определения координат характерных точек (Mt), м, с подставленными в такие формулы значениями и итоговые (вычисленные) значения Mt, м
	Координаты, м		Радиус, м	Координаты, м		Радиус, м		
	X	Y	R	X	Y	R		
1	2	3	4	5	6	7	8	9
н847О	-	-	-	544759.36	3263958.15	-	Фотограмметрический метод	0.1
н848О	-	-	-	544758.82	3263968.92	-	Фотограмметрический метод	0.1
н849О	-	-	-	544747.44	3263968.35	-	Фотограмметрический метод	0.1
н850О	-	-	-	544747.83	3263960.14	-	Фотограмметрический метод	0.1
н851О	-	-	-	544751.71	3263960.32	-	Фотограмметрический метод	0.1
н852О	-	-	-	544751.84	3263957.78	-	Фотограмметрический метод	0.1
н847О	-	-	-	544759.36	3263958.15	-	Фотограмметрический метод	0.1

2. Сведения о характеристиках объекта недвижимости с кадастровым номером : 47:05:0104004:348 :

№ п/п	Наименование характеристики	Значение характеристики
1	2	3
1.	Вид объекта недвижимости	здание
2.	Ранее присвоенный государственный учетный номер (инвентарный) здания, сооружения, объекта незавершенного строительства	-
3.	Кадастровый номер земельного участка (земельных участков), в границах которого (которых) расположены здание, сооружение, объект незавершенного строительства	47:05:0104004:31
4.	Уникальный учетный номер кадастрового квартала, в границах которого расположены здание, сооружение, объект незавершенного строительства	47:05:0104004
5.	Сведения об адресе здания, сооружения, объекта незавершенного строительства	Российская Федерация, 187782, Ленинградская область, м.р-н Подпорожский, г.п Подпорожское, город Подпорожье, улица Заречная, дом 10 df0085d7-ce05-484d-a923-08a23a705229
5.1.	Сведения об ином месте нахождения здания, сооружения, объекта незавершенного строительства, не являющегося объектом адресации, в структурированном виде	-

2. Сведения о характеристиках объекта недвижимости с кадастровым номером : 47:05:0104004:348 :

№ п/п	Наименование характеристики	Значение характеристики
1	2	3
5.2.	Дополнительные сведения о месте нахождения здания, сооружения, объекта незавершенного строительства	-
6.	Иные сведения	-

3. Пояснения к сведениям об объекте недвижимости с кадастровым номером 47:05:0104004:348 :

1.	-

Описание местоположения зданий, сооружений, объектов незавершенного строительства на земельном участке

1. Сведения о характерных точках контура объекта недвижимости с кадастровым номером : 47:05:0104004:350 :

Система координат МСК-47, зона 3 **Зона № 3**

Обозначение характерных точек контура	Содержатся в Едином государственном реестре недвижимости			Определены в ходе выполнения комплексных кадастровых работ			Метод определения координат	Формулы, примененные для расчета средней квадратической погрешности определения координат характерных точек (Mt), м, с подставленными в такие формулы значениями и итоговые (вычисленные) значения Mt, м
	Координаты, м		Радиус, м	Координаты, м		Радиус, м		
	X	Y	R	X	Y	R		
1	2	3	4	5	6	7	8	9
н853О	-	-	-	544638.68	3264029.64	-	Фотограмметрический метод	0.1
н854О	-	-	-	544638.03	3264046.52	-	Фотограмметрический метод	0.1
н855О	-	-	-	544634.15	3264046.54	-	Фотограмметрический метод	0.1
н856О	-	-	-	544634.07	3264048.12	-	Фотограмметрический метод	0.1
н857О	-	-	-	544628.91	3264047.88	-	Фотограмметрический метод	0.1
н858О	-	-	-	544629.61	3264029.35	-	Фотограмметрический метод	0.1
н853О	-	-	-	544638.68	3264029.64	-	Фотограмметрический метод	0.1

2. Сведения о характеристиках объекта недвижимости с кадастровым номером : 47:05:0104004:350 :

№ п/п	Наименование характеристики	Значение характеристики
1	2	3
1.	Вид объекта недвижимости	здание
2.	Ранее присвоенный государственный учетный номер (инвентарный) здания, сооружения, объекта незавершенного строительства	-
3.	Кадастровый номер земельного участка (земельных участков), в границах которого (которых) расположены здание, сооружение, объект незавершенного строительства	47:05:0104004:17, 47:05:0104004:854
4.	Уникальный учетный номер кадастрового квартала, в границах которого расположены здание, сооружение, объект незавершенного строительства	47:05:0104004
5.	Сведения об адресе здания, сооружения, объекта незавершенного строительства	Российская Федерация, 187782, Ленинградская область, м.р-н Подпорожский, г.п Подпорожское, город Подпорожье, улица Горная, дом 14 62b1286e-74db-4904-a234-4fe089416760
5.1.	Сведения об ином месте нахождения здания, сооружения, объекта незавершенного строительства, не являющегося объектом адресации, в структурированном виде	-

2. Сведения о характеристиках объекта недвижимости с кадастровым номером : 47:05:0104004:350 :

№ п/п	Наименование характеристики	Значение характеристики
1	2	3
5.2.	Дополнительные сведения о месте нахождения здания, сооружения, объекта незавершенного строительства	-
6.	Иные сведения	-

3. Пояснения к сведениям об объекте недвижимости с кадастровым номером 47:05:0104004:350 :

1.	-

Описание местоположения зданий, сооружений, объектов незавершенного строительства на земельном участке

1. Сведения о характерных точках контура объекта недвижимости с кадастровым номером : 47:05:0104004:351 :

Система координат МСК-47, зона 3 **Зона № 3**

Обозначение характерных точек контура	Содержатся в Едином государственном реестре недвижимости			Определены в ходе выполнения комплексных кадастровых работ			Метод определения координат	Формулы, примененные для расчета средней квадратической погрешности определения координат характерных точек (Mt), м, с подставленными в такие формулы значениями и итоговые (вычисленные) значения Mt, м
	Координаты, м		Радиус, м	Координаты, м		Радиус, м		
	X	Y	R	X	Y	R		
1	2	3	4	5	6	7	8	9
н859О	-	-	-	544759.76	3263998.94	-	Фотограмметрический метод	0.1
н860О	-	-	-	544759.49	3264010.65	-	Фотограмметрический метод	0.1
н861О	-	-	-	544746.53	3264010.65	-	Фотограмметрический метод	0.1
н862О	-	-	-	544746.57	3264002.77	-	Фотограмметрический метод	0.1
н863О	-	-	-	544754.18	3264002.82	-	Фотограмметрический метод	0.1
н864О	-	-	-	544754.27	3264000.51	-	Фотограмметрический метод	0.1
н865О	-	-	-	544755.90	3264000.52	-	Фотограмметрический метод	0.1
н866О	-	-	-	544755.94	3263998.88	-	Фотограмметрический метод	0.1
н859О	-	-	-	544759.76	3263998.94	-	Фотограмметрический метод	0.1

2. Сведения о характеристиках объекта недвижимости с кадастровым номером : 47:05:0104004:351 :

№ п/п	Наименование характеристики	Значение характеристики
1	2	3
1.	Вид объекта недвижимости	здание
2.	Ранее присвоенный государственный учетный номер (инвентарный) здания, сооружения, объекта незавершенного строительства	-
3.	Кадастровый номер земельного участка (земельных участков), в границах которого (которых) расположены здание, сооружение, объект незавершенного строительства	47:05:0104004:1196
4.	Уникальный учетный номер кадастрового квартала, в границах которого расположены здание, сооружение, объект незавершенного строительства	47:05:0104004
5.	Сведения об адресе здания, сооружения, объекта незавершенного строительства	Российская Федерация, 187782, Ленинградская область, м.р-н Подпорожский, г.п Подпорожское, город Подпорожье, улица Заречная, дом 14 f0e153e8-ec32-44cc-8606-6341a99936d0

2. Сведения о характеристиках объекта недвижимости с кадастровым номером : 47:05:0104004:351 :

№ п/п	Наименование характеристики	Значение характеристики
1	2	3
5.1.	Сведения об ином месте нахождения здания, сооружения, объекта незавершенного строительства, не являющегося объектом адресации, в структурированном виде	-
5.2.	Дополнительные сведения о месте нахождения здания, сооружения, объекта незавершенного строительства	-
6.	Иные сведения	-

3. Пояснения к сведениям об объекте недвижимости с кадастровым номером 47:05:0104004:351 :

1.	-

Описание местоположения зданий, сооружений, объектов незавершенного строительства на земельном участке

1. Сведения о характерных точках контура объекта недвижимости с кадастровым номером : 47:05:0104004:352 :

Система координат МСК-47, зона 3 **Зона № 3**

Обозначение характерных точек контура	Содержатся в Едином государственном реестре недвижимости			Определены в ходе выполнения комплексных кадастровых работ			Метод определения координат	Формулы, примененные для расчета средней квадратической погрешности определения координат характерных точек (Mt), м, с подставленными в такие формулы значениями и итоговые (вычисленные) значения Mt, м
	Координаты, м		Радиус, м	Координаты, м		Радиус, м		
	X	Y	R	X	Y	R		
1	2	3	4	5	6	7	8	9
н867О	-	-	-	544793.85	3263949.17	-	Фотограмметрический метод	0.1
н868О	-	-	-	544799.71	3263949.87	-	Фотограмметрический метод	0.1
н869О	-	-	-	544797.23	3263970.74	-	Фотограмметрический метод	0.1
н870О	-	-	-	544791.43	3263970.14	-	Фотограмметрический метод	0.1
н871О	-	-	-	544791.75	3263967.48	-	Фотограмметрический метод	0.1
н872О	-	-	-	544788.97	3263967.10	-	Фотограмметрический метод	0.1
н873О	-	-	-	544790.70	3263951.35	-	Фотограмметрический метод	0.1
н874О	-	-	-	544793.50	3263951.61	-	Фотограмметрический метод	0.1
н867О	-	-	-	544793.85	3263949.17	-	Фотограмметрический метод	0.1

2. Сведения о характеристиках объекта недвижимости с кадастровым номером : 47:05:0104004:352 :

№ п/п	Наименование характеристики	Значение характеристики
1	2	3
1.	Вид объекта недвижимости	здание
2.	Ранее присвоенный государственный учетный номер (инвентарный) здания, сооружения, объекта незавершенного строительства	-
3.	Кадастровый номер земельного участка (земельных участков), в границах которого (которых) расположены здание, сооружение, объект незавершенного строительства	47:05:0104004:19, 47:05:0104004:108
4.	Уникальный учетный номер кадастрового квартала, в границах которого расположены здание, сооружение, объект незавершенного строительства	47:05:0104004
5.	Сведения об адресе здания, сооружения, объекта незавершенного строительства	Российская Федерация, 187782, Ленинградская область, м.р-н Подпорожский, г.п Подпорожское, город Подпорожье, проспект Механический, дом 14 35a5e851-a05a-42dc-ad1b-60c56f6f0c08

2. Сведения о характеристиках объекта недвижимости с кадастровым номером : 47:05:0104004:352 :

№ п/п	Наименование характеристики	Значение характеристики
1	2	3
5.1.	Сведения об ином месте нахождения здания, сооружения, объекта незавершенного строительства, не являющегося объектом адресации, в структурированном виде	-
5.2.	Дополнительные сведения о месте нахождения здания, сооружения, объекта незавершенного строительства	-
6.	Иные сведения	-

3. Пояснения к сведениям об объекте недвижимости с кадастровым номером 47:05:0104004:352 :

1.	-

Описание местоположения зданий, сооружений, объектов незавершенного строительства на земельном участке

1. Сведения о характерных точках контура объекта недвижимости с кадастровым номером : 47:05:0104004:353 :

Система координат МСК-47, зона 3 **Зона № 3**

Обозначение характерных точек контура	Содержатся в Едином государственном реестре недвижимости			Определены в ходе выполнения комплексных кадастровых работ			Метод определения координат	Формулы, примененные для расчета средней квадратической погрешности определения координат характерных точек (Mt), м, с подставленными в такие формулы значениями и итоговые (вычисленные) значения Mt, м
	Координаты, м		Радиус, м	Координаты, м		Радиус, м		
	X	Y	R	X	Y	R		
1	2	3	4	5	6	7	8	9
н875О	-	-	-	544609.40	3264168.53	-	Фотограмметрический метод	0.1
н876О	-	-	-	544608.70	3264177.95	-	Фотограмметрический метод	0.1
н877О	-	-	-	544598.24	3264177.13	-	Фотограмметрический метод	0.1
н878О	-	-	-	544598.90	3264167.57	-	Фотограмметрический метод	0.1
н875О	-	-	-	544609.40	3264168.53	-	Фотограмметрический метод	0.1

2. Сведения о характеристиках объекта недвижимости с кадастровым номером : 47:05:0104004:353 :

№ п/п	Наименование характеристики	Значение характеристики
1	2	3
1.	Вид объекта недвижимости	здание
2.	Ранее присвоенный государственный учетный номер (инвентарный) здания, сооружения, объекта незавершенного строительства	-
3.	Кадастровый номер земельного участка (земельных участков), в границах которого (которых) расположены здание, сооружение, объект незавершенного строительства	47:05:0104004:6
4.	Уникальный учетный номер кадастрового квартала, в границах которого расположены здание, сооружение, объект незавершенного строительства	47:05:0104004
5.	Сведения об адресе здания, сооружения, объекта незавершенного строительства	Российская Федерация, 187782, Ленинградская область, м.р-н Подпорожский, г.п Подпорожское, город Подпорожье, улица Горная, дом 13 d01089e3-978e-46dc-ae89-f88516007edb
5.1.	Сведения об ином месте нахождения здания, сооружения, объекта незавершенного строительства, не являющегося объектом адресации, в структурированном виде	-
5.2.	Дополнительные сведения о месте нахождения здания, сооружения, объекта незавершенного строительства	-
6.	Иные сведения	-

3. Пояснения к сведениям об объекте недвижимости с кадастровым номером 47:05:0104004:353 :	
1.	-

Описание местоположения зданий, сооружений, объектов незавершенного строительства на земельном участке

1. Сведения о характерных точках контура объекта недвижимости с кадастровым номером : 47:05:0104004:354 :

Система координат МСК-47, зона 3 **Зона № 3**

Обозначение характерных точек контура	Содержатся в Едином государственном реестре недвижимости			Определены в ходе выполнения комплексных кадастровых работ			Метод определения координат	Формулы, примененные для расчета средней квадратической погрешности определения координат характерных точек (Mt), м, с подставленными в такие формулы значениями и итоговые (вычисленные) значения Mt, м
	Координаты, м		Радиус, м	Координаты, м		Радиус, м		
	X	Y	R	X	Y	R		
1	2	3	4	5	6	7	8	9
н879О	-	-	-	544706.71	3264065.35	-	Фотограмметрический метод	-
н880О	-	-	-	544706.15	3264074.41	-	Фотограмметрический метод	-
н881О	-	-	-	544693.87	3264073.59	-	Фотограмметрический метод	-
н882О	-	-	-	544694.55	3264064.29	-	Фотограмметрический метод	-
н879О	-	-	-	544706.71	3264065.35	-	Фотограмметрический метод	-

2. Сведения о характеристиках объекта недвижимости с кадастровым номером : 47:05:0104004:354 :

№ п/п	Наименование характеристики	Значение характеристики
1	2	3
1.	Вид объекта недвижимости	здание
2.	Ранее присвоенный государственный учетный номер (инвентарный) здания, сооружения, объекта незавершенного строительства	-
3.	Кадастровый номер земельного участка (земельных участков), в границах которого (которых) расположены здание, сооружение, объект незавершенного строительства	47:05:0104004:809, 47:05:0104004:98
4.	Уникальный учетный номер кадастрового квартала, в границах которого расположены здание, сооружение, объект незавершенного строительства	47:05:0104004
5.	Сведения об адресе здания, сооружения, объекта незавершенного строительства	Российская Федерация, 187782, Ленинградская область, м.р-н Подпорожский, г.п Подпорожское, город Подпорожье, улица Заречная, дом 13 b3eae1b4-c80f-41c1-a0dc-b7c063049d2c
5.1.	Сведения об ином месте нахождения здания, сооружения, объекта незавершенного строительства, не являющегося объектом адресации, в структурированном виде	-
5.2.	Дополнительные сведения о месте нахождения здания, сооружения, объекта незавершенного строительства	-
6.	Иные сведения	-

3. Пояснения к сведениям об объекте недвижимости с кадастровым номером 47:05:0104004:354 :	
1.	-

Описание местоположения зданий, сооружений, объектов незавершенного строительства на земельном участке

1. Сведения о характерных точках контура объекта недвижимости с кадастровым номером : 47:05:0104004:355 :

Система координат МСК-47, зона 3 **Зона № 3**

Обозначение характерных точек контура	Содержатся в Едином государственном реестре недвижимости			Определены в ходе выполнения комплексных кадастровых работ			Метод определения координат	Формулы, примененные для расчета средней квадратической погрешности определения координат характерных точек (Mt), м, с подставленными в такие формулы значениями и итоговые (вычисленные) значения Mt, м
	Координаты, м		Радиус, м	Координаты, м		Радиус, м		
	X	Y	R	X	Y	R		
1	2	3	4	5	6	7	8	9
н883О	-	-	-	544412.72	3264696.15	-	Фотограмметрический метод	0.1
н884О	-	-	-	544412.83	3264701.24	-	Фотограмметрический метод	0.1
н885О	-	-	-	544403.05	3264701.45	-	Фотограмметрический метод	0.1
н886О	-	-	-	544403.06	3264699.23	-	Фотограмметрический метод	0.1
н887О	-	-	-	544401.35	3264699.26	-	Фотограмметрический метод	0.1
н888О	-	-	-	544401.36	3264697.05	-	Фотограмметрический метод	0.1
н889О	-	-	-	544403.07	3264697.02	-	Фотограмметрический метод	0.1
н890О	-	-	-	544403.08	3264696.36	-	Фотограмметрический метод	0.1
н891О	-	-	-	544403.00	3264693.64	-	Фотограмметрический метод	0.1
н892О	-	-	-	544406.36	3264693.61	-	Фотограмметрический метод	0.1
н893О	-	-	-	544406.42	3264696.28	-	Фотограмметрический метод	0.1
н883О	-	-	-	544412.72	3264696.15	-	Фотограмметрический метод	0.1

2. Сведения о характеристиках объекта недвижимости с кадастровым номером : 47:05:0104004:355 :

№ п/п	Наименование характеристики	Значение характеристики
1	2	3
1.	Вид объекта недвижимости	здание
2.	Ранее присвоенный государственный учетный номер (инвентарный) здания, сооружения, объекта незавершенного строительства	-
3.	Кадастровый номер земельного участка (земельных участков), в границах которого (которых) расположены здание, сооружение, объект незавершенного строительства	47:05:0104004:47
4.	Уникальный учетный номер кадастрового квартала, в границах которого расположены здание, сооружение, объект незавершенного строительства	47:05:0104004

2. Сведения о характеристиках объекта недвижимости с кадастровым номером : 47:05:0104004:355 :

№ п/п	Наименование характеристики	Значение характеристики
1	2	3
5.	Сведения об адресе здания, сооружения, объекта незавершенного строительства	Российская Федерация, 187782, Ленинградская область, м.р-н Подпорожский, г.п Подпорожское, город Подпорожье, улица Самострой, дом 13 4f87f11b-3b91-4d00-988a-27bdd6c1ce42
5.1.	Сведения об ином месте нахождения здания, сооружения, объекта незавершенного строительства, не являющегося объектом адресации, в структурированном виде	-
5.2.	Дополнительные сведения о месте нахождения здания, сооружения, объекта незавершенного строительства	-
6.	Иные сведения	-

3. Пояснения к сведениям об объекте недвижимости с кадастровым номером 47:05:0104004:355 :

1.	-

Описание местоположения зданий, сооружений, объектов незавершенного строительства на земельном участке

1. Сведения о характерных точках контура объекта недвижимости с кадастровым номером : 47:05:0104004:356 :

Система координат МСК-47, зона 3 **Зона № 3**

Обозначение характерных точек контура	Содержатся в Едином государственном реестре недвижимости			Определены в ходе выполнения комплексных кадастровых работ			Метод определения координат	Формулы, примененные для расчета средней квадратической погрешности определения координат характерных точек (Mt), м, с подставленными в такие формулы значениями и итоговые (вычисленные) значения Mt, м
	Координаты, м		Радиус, м	Координаты, м		Радиус, м		
	X	Y	R	X	Y	R		
1	2	3	4	5	6	7	8	9
н894О	-	-	-	544761.68	3263902.58	-	Фотограмметрический метод	0.1
н895О	-	-	-	544761.41	3263908.56	-	Фотограмметрический метод	0.1
н896О	-	-	-	544762.74	3263908.62	-	Фотограмметрический метод	0.1
н897О	-	-	-	544762.59	3263911.64	-	Фотограмметрический метод	0.1
н898О	-	-	-	544754.16	3263911.16	-	Фотограмметрический метод	0.1
н899О	-	-	-	544754.31	3263908.85	-	Фотограмметрический метод	0.1
н900О	-	-	-	544750.78	3263908.58	-	Фотограмметрический метод	0.1
н901О	-	-	-	544751.12	3263902.16	-	Фотограмметрический метод	0.1
н894О	-	-	-	544761.68	3263902.58	-	Фотограмметрический метод	0.1

2. Сведения о характеристиках объекта недвижимости с кадастровым номером : 47:05:0104004:356 :

№ п/п	Наименование характеристики	Значение характеристики
1	2	3
1.	Вид объекта недвижимости	здание
2.	Ранее присвоенный государственный учетный номер (инвентарный) здания, сооружения, объекта незавершенного строительства	-
3.	Кадастровый номер земельного участка (земельных участков), в границах которого (которых) расположены здание, сооружение, объект незавершенного строительства	47:05:0104004:1177
4.	Уникальный учетный номер кадастрового квартала, в границах которого расположены здание, сооружение, объект незавершенного строительства	47:05:0104004
5.	Сведения об адресе здания, сооружения, объекта незавершенного строительства	Российская Федерация, 187782, Ленинградская область, м.р-н Подпорожский, г.п Подпорожское, город Подпорожье, улица Заречная, дом 4 1ee43670-85a5-45f4-995e-9f4b455860f8

2. Сведения о характеристиках объекта недвижимости с кадастровым номером : 47:05:0104004:356 :

№ п/п	Наименование характеристики	Значение характеристики
1	2	3
5.1.	Сведения об ином месте нахождения здания, сооружения, объекта незавершенного строительства, не являющегося объектом адресации, в структурированном виде	-
5.2.	Дополнительные сведения о месте нахождения здания, сооружения, объекта незавершенного строительства	-
6.	Иные сведения	-

3. Пояснения к сведениям об объекте недвижимости с кадастровым номером 47:05:0104004:356 :

1.	-

Описание местоположения зданий, сооружений, объектов незавершенного строительства на земельном участке

1. Сведения о характерных точках контура объекта недвижимости с кадастровым номером : 47:05:0104004:358 :

Система координат МСК-47, зона 3 **Зона № 3**

Обозначение характерных точек контура	Содержатся в Едином государственном реестре недвижимости			Определены в ходе выполнения комплексных кадастровых работ			Метод определения координат	Формулы, примененные для расчета средней квадратической погрешности определения координат характерных точек (Mt), м, с подставленными в такие формулы значениями и итоговые (вычисленные) значения Mt, м
	Координаты, м		Радиус, м	Координаты, м		Радиус, м		
	X	Y	R	X	Y	R		
1	2	3	4	5	6	7	8	9
н902О	-	-	-	544653.90	3263945.38	-	Фотограмметрический метод	0.1
н903О	-	-	-	544653.96	3263952.50	-	Фотограмметрический метод	0.1
н904О	-	-	-	544642.70	3263952.54	-	Фотограмметрический метод	0.1
н905О	-	-	-	544642.74	3263945.42	-	Фотограмметрический метод	0.1
н902О	-	-	-	544653.90	3263945.38	-	Фотограмметрический метод	0.1

2. Сведения о характеристиках объекта недвижимости с кадастровым номером : 47:05:0104004:358 :

№ п/п	Наименование характеристики	Значение характеристики
1	2	3
1.	Вид объекта недвижимости	здание
2.	Ранее присвоенный государственный учетный номер (инвентарный) здания, сооружения, объекта незавершенного строительства	-
3.	Кадастровый номер земельного участка (земельных участков), в границах которого (которых) расположены здание, сооружение, объект незавершенного строительства	47:05:0104004:857
4.	Уникальный учетный номер кадастрового квартала, в границах которого расположены здание, сооружение, объект незавершенного строительства	47:05:0104004
5.	Сведения об адресе здания, сооружения, объекта незавершенного строительства	Российская Федерация, 187782, Ленинградская область, м.р-н Подпорожский, г.п Подпорожское, город Подпорожье, улица Горная, дом 6 0f19d11e-cba9-4bf0-b5bb-27aa353e476f
5.1.	Сведения об ином месте нахождения здания, сооружения, объекта незавершенного строительства, не являющегося объектом адресации, в структурированном виде	-
5.2.	Дополнительные сведения о месте нахождения здания, сооружения, объекта незавершенного строительства	-
6.	Иные сведения	-

3. Пояснения к сведениям об объекте недвижимости с кадастровым номером 47:05:0104004:358 :	
1.	-

Описание местоположения зданий, сооружений, объектов незавершенного строительства на земельном участке

1. Сведения о характерных точках контура объекта недвижимости с кадастровым номером : 47:05:0104004:359 :

Система координат МСК-47, зона 3 **Зона № 3**

Обозначение характерных точек контура	Содержатся в Едином государственном реестре недвижимости			Определены в ходе выполнения комплексных кадастровых работ			Метод определения координат	Формулы, примененные для расчета средней квадратической погрешности определения координат характерных точек (Mt), м, с подставленными в такие формулы значениями и итоговые (вычисленные) значения Mt, м
	Координаты, м		Радиус, м	Координаты, м		Радиус, м		
	X	Y	R	X	Y	R		
1	2	3	4	5	6	7	8	9
н906О	-	-	-	544750.42	3263916.10	-	Фотограмметрический метод	0.1
н907О	-	-	-	544760.86	3263916.81	-	Фотограмметрический метод	0.1
н908О	-	-	-	544760.37	3263924.41	-	Фотограмметрический метод	0.1
н909О	-	-	-	544759.75	3263924.37	-	Фотограмметрический метод	0.1
н910О	-	-	-	544759.64	3263926.42	-	Фотограмметрический метод	0.1
н911О	-	-	-	544753.55	3263926.17	-	Фотограмметрический метод	0.1
н912О	-	-	-	544753.62	3263924.18	-	Фотограмметрический метод	0.1
н913О	-	-	-	544750.10	3263924.02	-	Фотограмметрический метод	0.1
н906О	-	-	-	544750.42	3263916.10	-	Фотограмметрический метод	0.1

2. Сведения о характеристиках объекта недвижимости с кадастровым номером : 47:05:0104004:359 :

№ п/п	Наименование характеристики	Значение характеристики
1	2	3
1.	Вид объекта недвижимости	здание
2.	Ранее присвоенный государственный учетный номер (инвентарный) здания, сооружения, объекта незавершенного строительства	-
3.	Кадастровый номер земельного участка (земельных участков), в границах которого (которых) расположены здание, сооружение, объект незавершенного строительства	47:05:0104004:60
4.	Уникальный учетный номер кадастрового квартала, в границах которого расположены здание, сооружение, объект незавершенного строительства	47:05:0104004
5.	Сведения об адресе здания, сооружения, объекта незавершенного строительства	Российская Федерация, 187782, Ленинградская область, м.р-н Подпорожский, г.п Подпорожское, город Подпорожье, улица Заречная, дом 6 150a4f36-9e2f-4888-b3ee-05194b3c95cf

2. Сведения о характеристиках объекта недвижимости с кадастровым номером : 47:05:0104004:359 :

№ п/п	Наименование характеристики	Значение характеристики
1	2	3
5.1.	Сведения об ином месте нахождения здания, сооружения, объекта незавершенного строительства, не являющегося объектом адресации, в структурированном виде	-
5.2.	Дополнительные сведения о месте нахождения здания, сооружения, объекта незавершенного строительства	-
6.	Иные сведения	-

3. Пояснения к сведениям об объекте недвижимости с кадастровым номером 47:05:0104004:359 :

1.	-

Описание местоположения зданий, сооружений, объектов незавершенного строительства на земельном участке

1. Сведения о характерных точках контура объекта недвижимости с кадастровым номером : 47:05:0104004:360 :

Система координат МСК-47, зона 3 **Зона № 3**

Обозначение характерных точек контура	Содержатся в Едином государственном реестре недвижимости			Определены в ходе выполнения комплексных кадастровых работ			Метод определения координат	Формулы, примененные для расчета средней квадратической погрешности определения координат характерных точек (Mt), м, с подставленными в такие формулы значениями и итоговые (вычисленные) значения Mt, м
	Координаты, м		Радиус, м	Координаты, м		Радиус, м		
	X	Y	R	X	Y	R		
1	2	3	4	5	6	7	8	9
н914О	-	-	-	544652.66	3264033.20	-	Фотограмметрический метод	0.1
н915О	-	-	-	544660.46	3264033.67	-	Фотограмметрический метод	0.1
н916О	-	-	-	544659.96	3264042.05	-	Фотограмметрический метод	0.1
н917О	-	-	-	544649.78	3264042.05	-	Фотограмметрический метод	0.1
н918О	-	-	-	544649.78	3264036.61	-	Фотограмметрический метод	0.1
н919О	-	-	-	544652.66	3264036.61	-	Фотограмметрический метод	0.1
н914О	-	-	-	544652.66	3264033.20	-	Фотограмметрический метод	0.1

2. Сведения о характеристиках объекта недвижимости с кадастровым номером : 47:05:0104004:360 :

№ п/п	Наименование характеристики	Значение характеристики
1	2	3
1.	Вид объекта недвижимости	здание
2.	Ранее присвоенный государственный учетный номер (инвентарный) здания, сооружения, объекта незавершенного строительства	-
3.	Кадастровый номер земельного участка (земельных участков), в границах которого (которых) расположены здание, сооружение, объект незавершенного строительства	-
4.	Уникальный учетный номер кадастрового квартала, в границах которого расположены здание, сооружение, объект незавершенного строительства	47:05:0104004
5.	Сведения об адресе здания, сооружения, объекта незавершенного строительства	Российская Федерация, 187782, Ленинградская область, м.р-н Подпорожский, г.п Подпорожское, город Подпорожье, переулок Фабричный, дом 6 bd353feb-7082-49cc-ab45-aaf3eae21ace
5.1.	Сведения об ином месте нахождения здания, сооружения, объекта незавершенного строительства, не являющегося объектом адресации, в структурированном виде	-
5.2.	Дополнительные сведения о месте нахождения здания, сооружения, объекта незавершенного строительства	-

2. Сведения о характеристиках объекта недвижимости с кадастровым номером : 47:05:0104004:360 :

№ п/п	Наименование характеристики	Значение характеристики
1	2	3
6.	Иные сведения	-

3. Пояснения к сведениям об объекте недвижимости с кадастровым номером 47:05:0104004:360 :

1.	-

Описание местоположения зданий, сооружений, объектов незавершенного строительства на земельном участке

1. Сведения о характерных точках контура объекта недвижимости с кадастровым номером : 47:05:0104004:361 :

Система координат МСК-47, зона 3 **Зона № 3**

Обозначение характерных точек контура	Содержатся в Едином государственном реестре недвижимости			Определены в ходе выполнения комплексных кадастровых работ			Метод определения координат	Формулы, примененные для расчета средней квадратической погрешности определения координат характерных точек (Mt), м, с подставленными в такие формулы значениями и итоговые (вычисленные) значения Mt, м
	Координаты, м		Радиус, м	Координаты, м		Радиус, м		
	X	Y	R	X	Y	R		
1	2	3	4	5	6	7	8	9
н920О	-	-	-	544679.88	3264045.48	-	Фотограмметрический метод	0.1
н921О	-	-	-	544674.58	3264045.18	-	Фотограмметрический метод	0.1
н922О	-	-	-	544674.66	3264044.04	-	Фотограмметрический метод	0.1
н923О	-	-	-	544670.90	3264043.78	-	Фотограмметрический метод	0.1
н924О	-	-	-	544671.40	3264036.80	-	Фотограмметрический метод	0.1
н925О	-	-	-	544674.08	3264036.96	-	Фотограмметрический метод	0.1
н926О	-	-	-	544674.24	3264034.04	-	Фотограмметрический метод	0.1
н927О	-	-	-	544680.58	3264034.48	-	Фотограмметрический метод	0.1
н920О	-	-	-	544679.88	3264045.48	-	Фотограмметрический метод	0.1

2. Сведения о характеристиках объекта недвижимости с кадастровым номером : 47:05:0104004:361 :

№ п/п	Наименование характеристики	Значение характеристики
1	2	3
1.	Вид объекта недвижимости	здание
2.	Ранее присвоенный государственный учетный номер (инвентарный) здания, сооружения, объекта незавершенного строительства	-
3.	Кадастровый номер земельного участка (земельных участков), в границах которого (которых) расположены здание, сооружение, объект незавершенного строительства	47:05:0104004:44
4.	Уникальный учетный номер кадастрового квартала, в границах которого расположены здание, сооружение, объект незавершенного строительства	47:05:0104004
5.	Сведения об адресе здания, сооружения, объекта незавершенного строительства	Российская Федерация, 187782, Ленинградская область, м.р-н Подпорожский, г.п Подпорожское, город Подпорожье, переулок Фабричный, дом 4 63aeaa0e-87c2-48be-878c-fb636707e676

2. Сведения о характеристиках объекта недвижимости с кадастровым номером : 47:05:0104004:361 :

№ п/п	Наименование характеристики	Значение характеристики
1	2	3
5.1.	Сведения об ином месте нахождения здания, сооружения, объекта незавершенного строительства, не являющегося объектом адресации, в структурированном виде	-
5.2.	Дополнительные сведения о месте нахождения здания, сооружения, объекта незавершенного строительства	-
6.	Иные сведения	-

3. Пояснения к сведениям об объекте недвижимости с кадастровым номером 47:05:0104004:361 :

1.	-

Описание местоположения зданий, сооружений, объектов незавершенного строительства на земельном участке

1. Сведения о характерных точках контура объекта недвижимости с кадастровым номером : 47:05:0104004:364 :

Система координат МСК-47, зона 3 **Зона № 3**

Обозначение характерных точек контура	Содержатся в Едином государственном реестре недвижимости			Определены в ходе выполнения комплексных кадастровых работ			Метод определения координат	Формулы, примененные для расчета средней квадратической погрешности определения координат характерных точек (Mt), м, с подставленными в такие формулы значениями и итоговые (вычисленные) значения Mt, м
	Координаты, м		Радиус, м	Координаты, м		Радиус, м		
	X	Y	R	X	Y	R		
1	2	3	4	5	6	7	8	9
н928О	-	-	-	544725.79	3263928.75	-	Фотограмметрический метод	0.1
н929О	-	-	-	544725.42	3263939.44	-	Фотограмметрический метод	0.1
н930О	-	-	-	544710.70	3263938.88	-	Фотограмметрический метод	0.1
н931О	-	-	-	544711.18	3263928.29	-	Фотограмметрический метод	0.1
н928О	-	-	-	544725.79	3263928.75	-	Фотограмметрический метод	0.1

2. Сведения о характеристиках объекта недвижимости с кадастровым номером : 47:05:0104004:364 :

№ п/п	Наименование характеристики	Значение характеристики
1	2	3
1.	Вид объекта недвижимости	здание
2.	Ранее присвоенный государственный учетный номер (инвентарный) здания, сооружения, объекта незавершенного строительства	-
3.	Кадастровый номер земельного участка (земельных участков), в границах которого (которых) расположены здание, сооружение, объект незавершенного строительства	47:05:0104004:77
4.	Уникальный учетный номер кадастрового квартала, в границах которого расположены здание, сооружение, объект незавершенного строительства	47:05:0104004
5.	Сведения об адресе здания, сооружения, объекта незавершенного строительства	Российская Федерация, 187782, Ленинградская область, м.р-н Подпорожский, г.п Подпорожское, город Подпорожье, улица Заречная, дом 3 19dd98f8-418c-4a2c-b5f0-6e96e2aad047
5.1.	Сведения об ином месте нахождения здания, сооружения, объекта незавершенного строительства, не являющегося объектом адресации, в структурированном виде	-
5.2.	Дополнительные сведения о месте нахождения здания, сооружения, объекта незавершенного строительства	-
6.	Иные сведения	-

3. Пояснения к сведениям об объекте недвижимости с кадастровым номером 47:05:0104004:364 :	
1.	-

Описание местоположения зданий, сооружений, объектов незавершенного строительства на земельном участке

1. Сведения о характерных точках контура объекта недвижимости с кадастровым номером : 47:05:0104004:366 :

Система координат МСК-47, зона 3 **Зона № 3**

Обозначение характерных точек контура	Содержатся в Едином государственном реестре недвижимости			Определены в ходе выполнения комплексных кадастровых работ			Метод определения координат	Формулы, примененные для расчета средней квадратической погрешности определения координат характерных точек (Mt), м, с подставленными в такие формулы значениями и итоговые (вычисленные) значения Mt, м
	Координаты, м		Радиус, м	Координаты, м		Радиус, м		
	X	Y	R	X	Y	R		
1	2	3	4	5	6	7	8	9
н932О	-	-	-	544328.30	3264693.87	-	Фотограмметрический метод	0.1
н933О	-	-	-	544328.57	3264700.56	-	Фотограмметрический метод	0.1
н934О	-	-	-	544324.65	3264700.74	-	Фотограмметрический метод	0.1
н935О	-	-	-	544324.71	3264702.62	-	Фотограмметрический метод	0.1
н936О	-	-	-	544321.72	3264702.75	-	Фотограмметрический метод	0.1
н937О	-	-	-	544321.64	3264700.59	-	Фотограмметрический метод	0.1
н938О	-	-	-	544313.65	3264700.90	-	Фотограмметрический метод	0.1
н939О	-	-	-	544313.75	3264694.57	-	Фотограмметрический метод	0.1
н940О	-	-	-	544324.20	3264694.17	-	Фотограмметрический метод	0.1
н932О	-	-	-	544328.30	3264693.87	-	Фотограмметрический метод	0.1

2. Сведения о характеристиках объекта недвижимости с кадастровым номером : 47:05:0104004:366 :

№ п/п	Наименование характеристики	Значение характеристики
1	2	3
1.	Вид объекта недвижимости	здание
2.	Ранее присвоенный государственный учетный номер (инвентарный) здания, сооружения, объекта незавершенного строительства	-
3.	Кадастровый номер земельного участка (земельных участков), в границах которого (которых) расположены здание, сооружение, объект незавершенного строительства	47:05:0104004:296
4.	Уникальный учетный номер кадастрового квартала, в границах которого расположены здание, сооружение, объект незавершенного строительства	47:05:0104004
5.	Сведения об адресе здания, сооружения, объекта незавершенного строительства	-
5.1.	Сведения об ином месте нахождения здания, сооружения, объекта незавершенного строительства, не являющегося объектом адресации, в структурированном виде	Российская Федерация, Ленинградская область, район Подпорожский, город Подпорожье, улица Самострой, дом 3

2. Сведения о характеристиках объекта недвижимости с кадастровым номером : 47:05:0104004:366 :

№ п/п	Наименование характеристики	Значение характеристики
1	2	3
5.2.	Дополнительные сведения о месте нахождения здания, сооружения, объекта незавершенного строительства	-
6.	Иные сведения	-

3. Пояснения к сведениям об объекте недвижимости с кадастровым номером 47:05:0104004:366 :

1.	-

Описание местоположения зданий, сооружений, объектов незавершенного строительства на земельном участке

1. Сведения о характерных точках контура объекта недвижимости с кадастровым номером : 47:05:0104004:368 :

Система координат МСК-47, зона 3 **Зона № 3**

Обозначение характерных точек контура	Содержатся в Едином государственном реестре недвижимости			Определены в ходе выполнения комплексных кадастровых работ			Метод определения координат	Формулы, примененные для расчета средней квадратической погрешности определения координат характерных точек (Mt), м, с подставленными в такие формулы значениями и итоговые (вычисленные) значения Mt, м
	Координаты, м		Радиус, м	Координаты, м		Радиус, м		
	X	Y	R	X	Y	R		
1	2	3	4	5	6	7	8	9
н941О	-	-	-	544696.56	3264670.16	-	Фотограмметрический метод	0.1
н942О	-	-	-	544696.46	3264674.72	-	Фотограмметрический метод	0.1
н943О	-	-	-	544698.68	3264674.80	-	Фотограмметрический метод	0.1
н944О	-	-	-	544698.44	3264678.62	-	Фотограмметрический метод	0.1
н945О	-	-	-	544696.21	3264678.52	-	Фотограмметрический метод	0.1
н946О	-	-	-	544696.18	3264678.98	-	Фотограмметрический метод	0.1
н947О	-	-	-	544682.15	3264678.37	-	Фотограмметрический метод	0.1
н948О	-	-	-	544682.04	3264680.64	-	Фотограмметрический метод	0.1
н949О	-	-	-	544677.21	3264680.47	-	Фотограмметрический метод	0.1
н950О	-	-	-	544677.73	3264667.59	-	Фотограмметрический метод	0.1
н951О	-	-	-	544685.31	3264667.81	-	Фотограмметрический метод	0.1
н952О	-	-	-	544685.23	3264670.21	-	Фотограмметрический метод	0.1
н953О	-	-	-	544693.10	3264670.49	-	Фотограмметрический метод	0.1
н954О	-	-	-	544693.12	3264669.93	-	Фотограмметрический метод	0.1
н941О	-	-	-	544696.56	3264670.16	-	Фотограмметрический метод	0.1

2. Сведения о характеристиках объекта недвижимости с кадастровым номером : 47:05:0104004:368 :

№ п/п	Наименование характеристики	Значение характеристики
1	2	3
1.	Вид объекта недвижимости	здание
2.	Ранее присвоенный государственный учетный номер (инвентарный) здания, сооружения, объекта незавершенного строительства	-

2. Сведения о характеристиках объекта недвижимости с кадастровым номером : 47:05:0104004:368 :

№ п/п	Наименование характеристики	Значение характеристики
1	2	3
3.	Кадастровый номер земельного участка (земельных участков), в границах которого (которых) расположены здание, сооружение, объект незавершенного строительства	47:05:0104004:1194, 47:05:0104004:1202, 47:05:0104004:1205
4.	Уникальный учетный номер кадастрового квартала, в границах которого расположены здание, сооружение, объект незавершенного строительства	47:05:0104004
5.	Сведения об адресе здания, сооружения, объекта незавершенного строительства	Российская Федерация, 187782, Ленинградская область, м.р-н Подпорожский, г.п Подпорожское, город Подпорожье, переулок Каменный, дом 7 30167770-5b56-4583-b4a6-952e828402a7
5.1.	Сведения об ином месте нахождения здания, сооружения, объекта незавершенного строительства, не являющегося объектом адресации, в структурированном виде	-
5.2.	Дополнительные сведения о месте нахождения здания, сооружения, объекта незавершенного строительства	-
6.	Иные сведения	-

3. Пояснения к сведениям об объекте недвижимости с кадастровым номером 47:05:0104004:368 :

1.	-

Описание местоположения зданий, сооружений, объектов незавершенного строительства на земельном участке

1. Сведения о характерных точках контура объекта недвижимости с кадастровым номером : 47:05:0104004:369 :

Система координат МСК-47, зона 3 **Зона № 3**

Обозначение характерных точек контура	Содержатся в Едином государственном реестре недвижимости			Определены в ходе выполнения комплексных кадастровых работ			Метод определения координат	Формулы, примененные для расчета средней квадратической погрешности определения координат характерных точек (Mt), м, с подставленными в такие формулы значениями и итоговые (вычисленные) значения Mt, м
	Координаты, м		Радиус, м	Координаты, м		Радиус, м		
	X	Y	R	X	Y	R		
1	2	3	4	5	6	7	8	9
н955О	-	-	-	544324.09	3264740.93	-	Фотограмметрический метод	0.1
н956О	-	-	-	544324.16	3264742.93	-	Фотограмметрический метод	0.1
н957О	-	-	-	544325.20	3264742.90	-	Фотограмметрический метод	0.1
н958О	-	-	-	544325.43	3264750.28	-	Фотограмметрический метод	0.1
н959О	-	-	-	544314.23	3264750.63	-	Фотограмметрический метод	0.1
н960О	-	-	-	544314.00	3264743.25	-	Фотограмметрический метод	0.1
н961О	-	-	-	544322.16	3264743.00	-	Фотограмметрический метод	0.1
н962О	-	-	-	544322.09	3264741.00	-	Фотограмметрический метод	0.1
н955О	-	-	-	544324.09	3264740.93	-	Фотограмметрический метод	0.1

2. Сведения о характеристиках объекта недвижимости с кадастровым номером : 47:05:0104004:369 :

№ п/п	Наименование характеристики	Значение характеристики
1	2	3
1.	Вид объекта недвижимости	здание
2.	Ранее присвоенный государственный учетный номер (инвентарный) здания, сооружения, объекта незавершенного строительства	-
3.	Кадастровый номер земельного участка (земельных участков), в границах которого (которых) расположены здание, сооружение, объект незавершенного строительства	47:05:0104005:124
4.	Уникальный учетный номер кадастрового квартала, в границах которого расположены здание, сооружение, объект незавершенного строительства	47:05:0104004
5.	Сведения об адресе здания, сооружения, объекта незавершенного строительства	-
5.1.	Сведения об ином месте нахождения здания, сооружения, объекта незавершенного строительства, не являющегося объектом адресации, в структурированном виде	Российская Федерация, Ленинградская область, район Подпорожский, город Подпорожье, улица Самострой, дом 7

2. Сведения о характеристиках объекта недвижимости с кадастровым номером : 47:05:0104004:369 :

№ п/п	Наименование характеристики	Значение характеристики
1	2	3
5.2.	Дополнительные сведения о месте нахождения здания, сооружения, объекта незавершенного строительства	-
6.	Иные сведения	-

3. Пояснения к сведениям об объекте недвижимости с кадастровым номером 47:05:0104004:369 :

1.	-

Описание местоположения зданий, сооружений, объектов незавершенного строительства на земельном участке

1. Сведения о характерных точках контура объекта недвижимости с кадастровым номером : 47:05:0104004:370 :

Система координат МСК-47, зона 3 **Зона № 3**

Обозначение характерных точек контура	Содержатся в Едином государственном реестре недвижимости			Определены в ходе выполнения комплексных кадастровых работ			Метод определения координат	Формулы, примененные для расчета средней квадратической погрешности определения координат характерных точек (Mt), м, с подставленными в такие формулы значениями и итоговые (вычисленные) значения Mt, м
	Координаты, м		Радиус, м	Координаты, м		Радиус, м		
	X	Y	R	X	Y	R		
1	2	3	4	5	6	7	8	9
н963О	-	-	-	544600.78	3263999.16	-	Фотограмметрический метод	0.1
н964О	-	-	-	544600.50	3264007.36	-	Фотограмметрический метод	0.1
н965О	-	-	-	544596.42	3264007.08	-	Фотограмметрический метод	0.1
н966О	-	-	-	544596.20	3264012.02	-	Фотограмметрический метод	0.1
н967О	-	-	-	544588.96	3264011.69	-	Фотограмметрический метод	0.1
н968О	-	-	-	544589.58	3263998.60	-	Фотограмметрический метод	0.1
н963О	-	-	-	544600.78	3263999.16	-	Фотограмметрический метод	0.1

2. Сведения о характеристиках объекта недвижимости с кадастровым номером : 47:05:0104004:370 :

№ п/п	Наименование характеристики	Значение характеристики
1	2	3
1.	Вид объекта недвижимости	здание
2.	Ранее присвоенный государственный учетный номер (инвентарный) здания, сооружения, объекта незавершенного строительства	-
3.	Кадастровый номер земельного участка (земельных участков), в границах которого (которых) расположены здание, сооружение, объект незавершенного строительства	47:05:0104004:55
4.	Уникальный учетный номер кадастрового квартала, в границах которого расположены здание, сооружение, объект незавершенного строительства	47:05:0104004
5.	Сведения об адресе здания, сооружения, объекта незавершенного строительства	Российская Федерация, 187782, Ленинградская область, м.р-н Подпорожский, г.п Подпорожское, город Подпорожье, улица Горная, дом 9 5650adee-f29a-44d5-9aa2-b45316e2d63e
5.1.	Сведения об ином месте нахождения здания, сооружения, объекта незавершенного строительства, не являющегося объектом адресации, в структурированном виде	-

2. Сведения о характеристиках объекта недвижимости с кадастровым номером : 47:05:0104004:370 :

№ п/п	Наименование характеристики	Значение характеристики
1	2	3
5.2.	Дополнительные сведения о месте нахождения здания, сооружения, объекта незавершенного строительства	-
6.	Иные сведения	-

3. Пояснения к сведениям об объекте недвижимости с кадастровым номером 47:05:0104004:370 :

1.	-

Описание местоположения зданий, сооружений, объектов незавершенного строительства на земельном участке

1. Сведения о характерных точках контура объекта недвижимости с кадастровым номером : 47:05:0104004:371 :

Система координат МСК-47, зона 3 **Зона № 3**

Обозначение характерных точек контура	Содержатся в Едином государственном реестре недвижимости			Определены в ходе выполнения комплексных кадастровых работ			Метод определения координат	Формулы, примененные для расчета средней квадратической погрешности определения координат характерных точек (Mt), м, с подставленными в такие формулы значениями и итоговые (вычисленные) значения Mt, м
	Координаты, м		Радиус, м	Координаты, м		Радиус, м		
	X	Y	R	X	Y	R		
1	2	3	4	5	6	7	8	9
н969О	-	-	-	544675.97	3264001.69	-	Фотограмметрический метод	0.1
н970О	-	-	-	544686.17	3264001.19	-	Фотограмметрический метод	0.1
н971О	-	-	-	544686.48	3264007.18	-	Фотограмметрический метод	0.1
н972О	-	-	-	544683.31	3264007.33	-	Фотограмметрический метод	0.1
н973О	-	-	-	544683.43	3264010.07	-	Фотограмметрический метод	0.1
н974О	-	-	-	544676.21	3264010.17	-	Фотограмметрический метод	0.1
н969О	-	-	-	544675.97	3264001.69	-	Фотограмметрический метод	0.1

2. Сведения о характеристиках объекта недвижимости с кадастровым номером : 47:05:0104004:371 :

№ п/п	Наименование характеристики	Значение характеристики
1	2	3
1.	Вид объекта недвижимости	здание
2.	Ранее присвоенный государственный учетный номер (инвентарный) здания, сооружения, объекта незавершенного строительства	-
3.	Кадастровый номер земельного участка (земельных участков), в границах которого (которых) расположены здание, сооружение, объект незавершенного строительства	47:05:0104004:28
4.	Уникальный учетный номер кадастрового квартала, в границах которого расположены здание, сооружение, объект незавершенного строительства	47:05:0104004
5.	Сведения об адресе здания, сооружения, объекта незавершенного строительства	Российская Федерация, 187782, Ленинградская область, м.р-н Подпорожский, г.п Подпорожское, город Подпорожье, улица Заречная, дом 9 177d05b8-eb68-4c59-a8fd-7f7fd724b7d0
5.1.	Сведения об ином месте нахождения здания, сооружения, объекта незавершенного строительства, не являющегося объектом адресации, в структурированном виде	-

2. Сведения о характеристиках объекта недвижимости с кадастровым номером : 47:05:0104004:371 :

№ п/п	Наименование характеристики	Значение характеристики
1	2	3
5.2.	Дополнительные сведения о месте нахождения здания, сооружения, объекта незавершенного строительства	-
6.	Иные сведения	-

3. Пояснения к сведениям об объекте недвижимости с кадастровым номером 47:05:0104004:371 :

1.	-

Описание местоположения зданий, сооружений, объектов незавершенного строительства на земельном участке

1. Сведения о характерных точках контура объекта недвижимости с кадастровым номером : 47:05:0104004:372 :

Система координат МСК-47, зона 3 **Зона № 3**

Обозначение характерных точек контура	Содержатся в Едином государственном реестре недвижимости			Определены в ходе выполнения комплексных кадастровых работ			Метод определения координат	Формулы, примененные для расчета средней квадратической погрешности определения координат характерных точек (Mt), м, с подставленными в такие формулы значениями и итоговые (вычисленные) значения Mt, м
	Координаты, м		Радиус, м	Координаты, м		Радиус, м		
	X	Y	R	X	Y	R		
1	2	3	4	5	6	7	8	9
н975О	-	-	-	544761.30	3263937.88	-	Фотограмметрический метод	0.1
н976О	-	-	-	544761.07	3263941.91	-	Фотограмметрический метод	0.1
н977О	-	-	-	544758.54	3263941.77	-	Фотограмметрический метод	0.1
н978О	-	-	-	544758.24	3263947.41	-	Фотограмметрический метод	0.1
н979О	-	-	-	544749.58	3263946.93	-	Фотограмметрический метод	0.1
н980О	-	-	-	544749.94	3263940.42	-	Фотограмметрический метод	0.1
н981О	-	-	-	544752.64	3263940.57	-	Фотограмметрический метод	0.1
н982О	-	-	-	544752.80	3263937.42	-	Фотограмметрический метод	0.1
н983О	-	-	-	544754.70	3263937.52	-	Фотограмметрический метод	0.1
н984О	-	-	-	544754.77	3263936.26	-	Фотограмметрический метод	0.1
н985О	-	-	-	544756.87	3263936.37	-	Фотограмметрический метод	0.1
н986О	-	-	-	544756.80	3263937.64	-	Фотограмметрический метод	0.1
н975О	-	-	-	544761.30	3263937.88	-	Фотограмметрический метод	0.1

2. Сведения о характеристиках объекта недвижимости с кадастровым номером : 47:05:0104004:372 :

№ п/п	Наименование характеристики	Значение характеристики
1	2	3
1.	Вид объекта недвижимости	здание
2.	Ранее присвоенный государственный учетный номер (инвентарный) здания, сооружения, объекта незавершенного строительства	-
3.	Кадастровый номер земельного участка (земельных участков), в границах которого (которых) расположены здание, сооружение, объект незавершенного строительства	47:05:0104004:23
4.	Уникальный учетный номер кадастрового квартала, в границах которого расположены здание, сооружение, объект незавершенного строительства	47:05:0104004

2. Сведения о характеристиках объекта недвижимости с кадастровым номером : 47:05:0104004:372 :

№ п/п	Наименование характеристики	Значение характеристики
1	2	3
5.	Сведения об адресе здания, сооружения, объекта незавершенного строительства	Российская Федерация, 187782, Ленинградская область, м.р-н Подпорожский, г.п Подпорожское, город Подпорожье, улица Заречная, дом 8 8602336b-dd17-47e6-a626-d7528227b9ca
5.1.	Сведения об ином месте нахождения здания, сооружения, объекта незавершенного строительства, не являющегося объектом адресации, в структурированном виде	-
5.2.	Дополнительные сведения о месте нахождения здания, сооружения, объекта незавершенного строительства	-
6.	Иные сведения	-

3. Пояснения к сведениям об объекте недвижимости с кадастровым номером 47:05:0104004:372 :

1.	-

Описание местоположения зданий, сооружений, объектов незавершенного строительства на земельном участке

1. Сведения о характерных точках контура объекта недвижимости с кадастровым номером : 47:05:0104004:373 :

Система координат МСК-47, зона 3 **Зона № 3**

Обозначение характерных точек контура	Содержатся в Едином государственном реестре недвижимости			Определены в ходе выполнения комплексных кадастровых работ			Метод определения координат	Формулы, примененные для расчета средней квадратической погрешности определения координат характерных точек (Mt), м, с подставленными в такие формулы значениями и итоговые (вычисленные) значения Mt, м
	Координаты, м		Радиус, м	Координаты, м		Радиус, м		
	X	Y	R	X	Y	R		
1	2	3	4	5	6	7	8	9
н987О	-	-	-	544670.87	3264629.24	-	Фотограмметрический метод	0.1
н988О	-	-	-	544670.78	3264636.64	-	Фотограмметрический метод	0.1
н989О	-	-	-	544668.57	3264636.55	-	Фотограмметрический метод	0.1
н990О	-	-	-	544668.49	3264639.38	-	Фотограмметрический метод	0.1
н991О	-	-	-	544662.73	3264639.16	-	Фотограмметрический метод	0.1
н992О	-	-	-	544662.82	3264636.40	-	Фотограмметрический метод	0.1
н993О	-	-	-	544659.17	3264636.34	-	Фотограмметрический метод	0.1
н994О	-	-	-	544659.37	3264629.07	-	Фотограмметрический метод	0.1
н987О	-	-	-	544670.87	3264629.24	-	Фотограмметрический метод	0.1

2. Сведения о характеристиках объекта недвижимости с кадастровым номером : 47:05:0104004:373 :

№ п/п	Наименование характеристики	Значение характеристики
1	2	3
1.	Вид объекта недвижимости	здание
2.	Ранее присвоенный государственный учетный номер (инвентарный) здания, сооружения, объекта незавершенного строительства	-
3.	Кадастровый номер земельного участка (земельных участков), в границах которого (которых) расположены здание, сооружение, объект незавершенного строительства	47:05:0104004:24
4.	Уникальный учетный номер кадастрового квартала, в границах которого расположены здание, сооружение, объект незавершенного строительства	47:05:0104004
5.	Сведения об адресе здания, сооружения, объекта незавершенного строительства	Российская Федерация, 187782, Ленинградская область, м.р-н Подпорожский, г.п Подпорожское, город Подпорожье, переулок Каменный, дом 8 71fad31c-8ed6-408c-ad0f-43f3e3b42e26

2. Сведения о характеристиках объекта недвижимости с кадастровым номером : 47:05:0104004:373 :

№ п/п	Наименование характеристики	Значение характеристики
1	2	3
5.1.	Сведения об ином месте нахождения здания, сооружения, объекта незавершенного строительства, не являющегося объектом адресации, в структурированном виде	-
5.2.	Дополнительные сведения о месте нахождения здания, сооружения, объекта незавершенного строительства	-
6.	Иные сведения	-

3. Пояснения к сведениям об объекте недвижимости с кадастровым номером 47:05:0104004:373 :

1.	-

Описание местоположения зданий, сооружений, объектов незавершенного строительства на земельном участке

1. Сведения о характерных точках контура объекта недвижимости с кадастровым номером : 47:05:0104004:374 :

Система координат МСК-47, зона 3 **Зона № 3**

Обозначение характерных точек контура	Содержатся в Едином государственном реестре недвижимости			Определены в ходе выполнения комплексных кадастровых работ			Метод определения координат	Формулы, примененные для расчета средней квадратической погрешности определения координат характерных точек (Mt), м, с подставленными в такие формулы значениями и итоговые (вычисленные) значения Mt, м
	Координаты, м		Радиус, м	Координаты, м		Радиус, м		
	X	Y	R	X	Y	R		
1	2	3	4	5	6	7	8	9
н995О	-	-	-	544592.89	3263949.97	-	Фотограмметрический метод	0.1
н996О	-	-	-	544593.93	3263956.59	-	Фотограмметрический метод	0.1
н997О	-	-	-	544590.99	3263957.13	-	Фотограмметрический метод	0.1
н998О	-	-	-	544591.48	3263960.70	-	Фотограмметрический метод	0.1
н999О	-	-	-	544586.06	3263961.56	-	Фотограмметрический метод	0.1
н1000О	-	-	-	544584.45	3263951.43	-	Фотограмметрический метод	0.1
н995О	-	-	-	544592.89	3263949.97	-	Фотограмметрический метод	0.1

2. Сведения о характеристиках объекта недвижимости с кадастровым номером : 47:05:0104004:374 :

№ п/п	Наименование характеристики	Значение характеристики
1	2	3
1.	Вид объекта недвижимости	здание
2.	Ранее присвоенный государственный учетный номер (инвентарный) здания, сооружения, объекта незавершенного строительства	-
3.	Кадастровый номер земельного участка (земельных участков), в границах которого (которых) расположены здание, сооружение, объект незавершенного строительства	47:05:0104004:20
4.	Уникальный учетный номер кадастрового квартала, в границах которого расположены здание, сооружение, объект незавершенного строительства	47:05:0104004
5.	Сведения об адресе здания, сооружения, объекта незавершенного строительства	Российская Федерация, 187782, Ленинградская область, м.р-н Подпорожский, г.п Подпорожское, город Подпорожье, улица Горная, дом 5 3f549cb9-9386-4509-82fb-3ec4f3e7cd13
5.1.	Сведения об ином месте нахождения здания, сооружения, объекта незавершенного строительства, не являющегося объектом адресации, в структурированном виде	-

2. Сведения о характеристиках объекта недвижимости с кадастровым номером : 47:05:0104004:374 :

№ п/п	Наименование характеристики	Значение характеристики
1	2	3
5.2.	Дополнительные сведения о месте нахождения здания, сооружения, объекта незавершенного строительства	-
6.	Иные сведения	-

3. Пояснения к сведениям об объекте недвижимости с кадастровым номером 47:05:0104004:374 :

1.	-

Описание местоположения зданий, сооружений, объектов незавершенного строительства на земельном участке

1. Сведения о характерных точках контура объекта недвижимости с кадастровым номером : 47:05:0104004:375 :

Система координат МСК-47, зона 3 **Зона № 3**

Обозначение характерных точек контура	Содержатся в Едином государственном реестре недвижимости			Определены в ходе выполнения комплексных кадастровых работ			Метод определения координат	Формулы, примененные для расчета средней квадратической погрешности определения координат характерных точек (Mt), м, с подставленными в такие формулы значениями и итоговые (вычисленные) значения Mt, м
	Координаты, м		Радиус, м	Координаты, м		Радиус, м		
	X	Y	R	X	Y	R		
1	2	3	4	5	6	7	8	9
н1001О	-	-	-	544725.25	3263963.99	-	Фотограмметрический метод	0.1
н1002О	-	-	-	544725.11	3263970.77	-	Фотограмметрический метод	0.1
н1003О	-	-	-	544718.29	3263970.65	-	Фотограмметрический метод	0.1
н1004О	-	-	-	544718.13	3263976.85	-	Фотограмметрический метод	0.1
н1005О	-	-	-	544710.93	3263976.95	-	Фотограмметрический метод	0.1
н1006О	-	-	-	544711.11	3263969.67	-	Фотограмметрический метод	0.1
н1007О	-	-	-	544712.45	3263969.71	-	Фотограмметрический метод	0.1
н1008О	-	-	-	544712.65	3263965.11	-	Фотограмметрический метод	0.1
н1009О	-	-	-	544711.30	3263965.06	-	Фотограмметрический метод	0.1
н1010О	-	-	-	544711.39	3263961.87	-	Фотограмметрический метод	0.1
н1011О	-	-	-	544718.05	3263961.95	-	Фотограмметрический метод	0.1
н1012О	-	-	-	544718.02	3263963.88	-	Фотограмметрический метод	0.1
н1001О	-	-	-	544725.25	3263963.99	-	Фотограмметрический метод	0.1

2. Сведения о характеристиках объекта недвижимости с кадастровым номером : 47:05:0104004:375 :

№ п/п	Наименование характеристики	Значение характеристики
1	2	3
1.	Вид объекта недвижимости	здание
2.	Ранее присвоенный государственный учетный номер (инвентарный) здания, сооружения, объекта незавершенного строительства	-
3.	Кадастровый номер земельного участка (земельных участков), в границах которого (которых) расположены здание, сооружение, объект незавершенного строительства	47:05:0104004:40
4.	Уникальный учетный номер кадастрового квартала, в границах которого расположены здание, сооружение, объект незавершенного строительства	47:05:0104004

2. Сведения о характеристиках объекта недвижимости с кадастровым номером : 47:05:0104004:375 :

№ п/п	Наименование характеристики	Значение характеристики
1	2	3
5.	Сведения об адресе здания, сооружения, объекта незавершенного строительства	Российская Федерация, 187782, Ленинградская область, м.р-н Подпорожский, г.п Подпорожское, город Подпорожье, улица Заречная, дом 5 911a19e1-4b84-47d1-8cd7-e0613ffe4684
5.1.	Сведения об ином месте нахождения здания, сооружения, объекта незавершенного строительства, не являющегося объектом адресации, в структурированном виде	-
5.2.	Дополнительные сведения о месте нахождения здания, сооружения, объекта незавершенного строительства	-
6.	Иные сведения	-

3. Пояснения к сведениям об объекте недвижимости с кадастровым номером 47:05:0104004:375 :

1.	-

Описание местоположения зданий, сооружений, объектов незавершенного строительства на земельном участке

1. Сведения о характерных точках контура объекта недвижимости с кадастровым номером : 47:05:0104004:376 :

Система координат МСК-47, зона 3 **Зона № 3**

Обозначение характерных точек контура	Содержатся в Едином государственном реестре недвижимости			Определены в ходе выполнения комплексных кадастровых работ			Метод определения координат	Формулы, примененные для расчета средней квадратической погрешности определения координат характерных точек (Mt), м, с подставленными в такие формулы значениями и итоговые (вычисленные) значения Mt, м
	Координаты, м		Радиус, м	Координаты, м		Радиус, м		
	X	Y	R	X	Y	R		
1	2	3	4	5	6	7	8	9
н1013О	-	-	-	544730.37	3264672.17	-	Фотограмметрический метод	0.1
н1014О	-	-	-	544730.05	3264680.47	-	Фотограмметрический метод	0.1
н1015О	-	-	-	544726.05	3264680.31	-	Фотограмметрический метод	0.1
н1016О	-	-	-	544725.83	3264682.77	-	Фотограмметрический метод	0.1
н1017О	-	-	-	544719.40	3264682.42	-	Фотограмметрический метод	0.1
н1018О	-	-	-	544719.50	3264680.10	-	Фотограмметрический метод	0.1
н1019О	-	-	-	544712.54	3264679.64	-	Фотограмметрический метод	0.1
н1020О	-	-	-	544713.06	3264669.70	-	Фотограмметрический метод	0.1
н1021О	-	-	-	544719.58	3264669.94	-	Фотограмметрический метод	0.1
н1022О	-	-	-	544719.53	3264671.54	-	Фотограмметрический метод	0.1
н1013О	-	-	-	544730.37	3264672.17	-	Фотограмметрический метод	0.1

2. Сведения о характеристиках объекта недвижимости с кадастровым номером : 47:05:0104004:376 :

№ п/п	Наименование характеристики	Значение характеристики
1	2	3
1.	Вид объекта недвижимости	здание
2.	Ранее присвоенный государственный учетный номер (инвентарный) здания, сооружения, объекта незавершенного строительства	-
3.	Кадастровый номер земельного участка (земельных участков), в границах которого (которых) расположены здание, сооружение, объект незавершенного строительства	47:05:0104004:1222
4.	Уникальный учетный номер кадастрового квартала, в границах которого расположены здание, сооружение, объект незавершенного строительства	47:05:0104004

2. Сведения о характеристиках объекта недвижимости с кадастровым номером : 47:05:0104004:376 :

№ п/п	Наименование характеристики	Значение характеристики
1	2	3
5.	Сведения об адресе здания, сооружения, объекта незавершенного строительства	Российская Федерация, 187782, Ленинградская область, м.р-н Подпорожский, г.п Подпорожское, город Подпорожье, переулок Каменный, дом 5 701bc550-eee4-4532-8101-4fc32d375c55
5.1.	Сведения об ином месте нахождения здания, сооружения, объекта незавершенного строительства, не являющегося объектом адресации, в структурированном виде	-
5.2.	Дополнительные сведения о месте нахождения здания, сооружения, объекта незавершенного строительства	-
6.	Иные сведения	-

3. Пояснения к сведениям об объекте недвижимости с кадастровым номером 47:05:0104004:376 :

1.	-

Описание местоположения зданий, сооружений, объектов незавершенного строительства на земельном участке

1. Сведения о характерных точках контура объекта недвижимости с кадастровым номером : 47:05:0104004:377 :

Система координат МСК-47, зона 3 **Зона № 3**

Обозначение характерных точек контура	Содержатся в Едином государственном реестре недвижимости			Определены в ходе выполнения комплексных кадастровых работ			Метод определения координат	Формулы, примененные для расчета средней квадратической погрешности определения координат характерных точек (Mt), м, с подставленными в такие формулы значениями и итоговые (вычисленные) значения Mt, м
	Координаты, м		Радиус, м	Координаты, м		Радиус, м		
	X	Y	R	X	Y	R		
1	2	3	4	5	6	7	8	9
н1023О	-	-	-	544655.01	3264403.25	-	Фотограмметрический метод	0.1
н1024О	-	-	-	544653.84	3264416.62	-	Фотограмметрический метод	0.1
н1025О	-	-	-	544647.05	3264416.05	-	Фотограмметрический метод	0.1
н1026О	-	-	-	544648.10	3264402.71	-	Фотограмметрический метод	0.1
н1023О	-	-	-	544655.01	3264403.25	-	Фотограмметрический метод	0.1

2. Сведения о характеристиках объекта недвижимости с кадастровым номером : 47:05:0104004:377 :

№ п/п	Наименование характеристики	Значение характеристики
1	2	3
1.	Вид объекта недвижимости	здание
2.	Ранее присвоенный государственный учетный номер (инвентарный) здания, сооружения, объекта незавершенного строительства	-
3.	Кадастровый номер земельного участка (земельных участков), в границах которого (которых) расположены здание, сооружение, объект незавершенного строительства	47:05:0104004:9
4.	Уникальный учетный номер кадастрового квартала, в границах которого расположены здание, сооружение, объект незавершенного строительства	47:05:0104004
5.	Сведения об адресе здания, сооружения, объекта незавершенного строительства	Российская Федерация, 187782, Ленинградская область, м.р-н Подпорожский, г.п Подпорожское, город Подпорожье, переулок Средний, дом 5 900d58b4-e9c1-4239-bd8f-e25006433e84
5.1.	Сведения об ином месте нахождения здания, сооружения, объекта незавершенного строительства, не являющегося объектом адресации, в структурированном виде	-
5.2.	Дополнительные сведения о месте нахождения здания, сооружения, объекта незавершенного строительства	-
6.	Иные сведения	-

3. Пояснения к сведениям об объекте недвижимости с кадастровым номером 47:05:0104004:377 :	
1.	-

Описание местоположения зданий, сооружений, объектов незавершенного строительства на земельном участке

1. Сведения о характерных точках контура объекта недвижимости с кадастровым номером : 47:05:0104004:380 :

Система координат МСК-47, зона 3 **Зона № 3**

Обозначение характерных точек контура	Содержатся в Едином государственном реестре недвижимости			Определены в ходе выполнения комплексных кадастровых работ			Метод определения координат	Формулы, примененные для расчета средней квадратической погрешности определения координат характерных точек (Mt), м, с подставленными в такие формулы значениями и итоговые (вычисленные) значения Mt, м
	Координаты, м		Радиус, м	Координаты, м		Радиус, м		
	X	Y	R	X	Y	R		
1	2	3	4	5	6	7	8	9
н1027О	-	-	-	544668.18	3263880.49	-	Фотограмметрический метод	0.1
н1028О	-	-	-	544668.66	3263869.59	-	Фотограмметрический метод	0.1
н1029О	-	-	-	544672.78	3263869.76	-	Фотограмметрический метод	0.1
н1030О	-	-	-	544672.83	3263868.59	-	Фотограмметрический метод	0.1
н1031О	-	-	-	544676.51	3263868.80	-	Фотограмметрический метод	0.1
н1032О	-	-	-	544676.45	3263870.00	-	Фотограмметрический метод	0.1
н1033О	-	-	-	544688.87	3263870.66	-	Фотограмметрический метод	0.1
н1034О	-	-	-	544688.91	3263869.32	-	Фотограмметрический метод	0.1
н1035О	-	-	-	544692.45	3263869.51	-	Фотограмметрический метод	0.1
н1036О	-	-	-	544692.43	3263870.75	-	Фотограмметрический метод	0.1
н1037О	-	-	-	544696.65	3263870.98	-	Фотограмметрический метод	0.1
н1038О	-	-	-	544696.23	3263881.54	-	Фотограмметрический метод	0.1
н1039О	-	-	-	544692.14	3263881.37	-	Фотограмметрический метод	0.1
н1040О	-	-	-	544692.09	3263882.54	-	Фотограмметрический метод	0.1
н1041О	-	-	-	544688.42	3263882.44	-	Фотограмметрический метод	0.1
н1042О	-	-	-	544688.46	3263881.29	-	Фотограмметрический метод	0.1
н1043О	-	-	-	544676.08	3263880.80	-	Фотограмметрический метод	0.1
н1044О	-	-	-	544676.01	3263881.80	-	Фотограмметрический метод	0.1
н1045О	-	-	-	544672.36	3263881.63	-	Фотограмметрический метод	0.1
н1046О	-	-	-	544672.41	3263880.66	-	Фотограмметрический метод	0.1
н1027О	-	-	-	544668.18	3263880.49	-	Фотограмметрический метод	0.1

2. Сведения о характеристиках объекта недвижимости с кадастровым номером : 47:05:0104004:380 :

№ п/п	Наименование характеристики	Значение характеристики
1	2	3
1.	Вид объекта недвижимости	здание
2.	Ранее присвоенный государственный учетный номер (инвентарный) здания, сооружения, объекта незавершенного строительства	-
3.	Кадастровый номер земельного участка (земельных участков), в границах которого (которых) расположены здание, сооружение, объект незавершенного строительства	47:05:0104004:126
4.	Уникальный учетный номер кадастрового квартала, в границах которого расположены здание, сооружение, объект незавершенного строительства	47:05:0104004
5.	Сведения об адресе здания, сооружения, объекта незавершенного строительства	Российская Федерация, 187782, Ленинградская область, м.р-н Подпорожский, г.п Подпорожское, город Подпорожье, переулок Металлистов, дом 7 845b7e46-969f-452c-9367-d54cab4a6173
5.1.	Сведения об ином месте нахождения здания, сооружения, объекта незавершенного строительства, не являющегося объектом адресации, в структурированном виде	-
5.2.	Дополнительные сведения о месте нахождения здания, сооружения, объекта незавершенного строительства	-
6.	Иные сведения	-

3. Пояснения к сведениям об объекте недвижимости с кадастровым номером 47:05:0104004:380 :

1.	-

Описание местоположения зданий, сооружений, объектов незавершенного строительства на земельном участке

1. Сведения о характерных точках контура объекта недвижимости с кадастровым номером : 47:05:0104004:381 :

Система координат МСК-47, зона 3 **Зона № 3**

Обозначение характерных точек контура	Содержатся в Едином государственном реестре недвижимости			Определены в ходе выполнения комплексных кадастровых работ			Метод определения координат	Формулы, примененные для расчета средней квадратической погрешности определения координат характерных точек (Mt), м, с подставленными в такие формулы значениями и итоговые (вычисленные) значения Mt, м
	Координаты, м		Радиус, м	Координаты, м		Радиус, м		
	X	Y	R	X	Y	R		
1	2	3	4	5	6	7	8	9
н1047О	-	-	-	544662.12	3264603.05	-	Фотограмметрический метод	0.1
н1048О	-	-	-	544671.07	3264603.05	-	Фотограмметрический метод	0.1
н1049О	-	-	-	544671.02	3264610.55	-	Фотограмметрический метод	0.1
н1050О	-	-	-	544662.18	3264610.60	-	Фотограмметрический метод	0.1
н1047О	-	-	-	544662.12	3264603.05	-	Фотограмметрический метод	0.1

2. Сведения о характеристиках объекта недвижимости с кадастровым номером : 47:05:0104004:381 :

№ п/п	Наименование характеристики	Значение характеристики
1	2	3
1.	Вид объекта недвижимости	здание
2.	Ранее присвоенный государственный учетный номер (инвентарный) здания, сооружения, объекта незавершенного строительства	-
3.	Кадастровый номер земельного участка (земельных участков), в границах которого (которых) расположены здание, сооружение, объект незавершенного строительства	47:05:0104004:18
4.	Уникальный учетный номер кадастрового квартала, в границах которого расположены здание, сооружение, объект незавершенного строительства	47:05:0104004
5.	Сведения об адресе здания, сооружения, объекта незавершенного строительства	Российская Федерация, 187782, Ленинградская область, м.р-н Подпорожский, г.п Подпорожское, город Подпорожье, улица Заречная, дом 37 8af79d75-ad62-495b-aae6-cb3e3076c1f7
5.1.	Сведения об ином месте нахождения здания, сооружения, объекта незавершенного строительства, не являющегося объектом адресации, в структурированном виде	-
5.2.	Дополнительные сведения о месте нахождения здания, сооружения, объекта незавершенного строительства	-
6.	Иные сведения	-

3. Пояснения к сведениям об объекте недвижимости с кадастровым номером 47:05:0104004:381 :	
1.	-

Описание местоположения зданий, сооружений, объектов незавершенного строительства на земельном участке

1. Сведения о характерных точках контура объекта недвижимости с кадастровым номером : 47:05:0104004:385 :

Система координат МСК-47, зона 3 **Зона № 3**

Обозначение характерных точек контура	Содержатся в Едином государственном реестре недвижимости			Определены в ходе выполнения комплексных кадастровых работ			Метод определения координат	Формулы, примененные для расчета средней квадратической погрешности определения координат характерных точек (Mt), м, с подставленными в такие формулы значениями и итоговые (вычисленные) значения Mt, м
	Координаты, м		Радиус, м	Координаты, м		Радиус, м		
	X	Y	R	X	Y	R		
1	2	3	4	5	6	7	8	9
н1051О	-	-	-	544700.37	3264169.74	-	Фотограмметрический метод	0.1
н1052О	-	-	-	544700.12	3264177.97	-	Фотограмметрический метод	0.1
н1053О	-	-	-	544679.38	3264177.50	-	Фотограмметрический метод	0.1
н1054О	-	-	-	544679.43	3264167.68	-	Фотограмметрический метод	0.1
н1055О	-	-	-	544682.36	3264167.75	-	Фотограмметрический метод	0.1
н1056О	-	-	-	544682.33	3264169.29	-	Фотограмметрический метод	0.1
н1051О	-	-	-	544700.37	3264169.74	-	Фотограмметрический метод	0.1

2. Сведения о характеристиках объекта недвижимости с кадастровым номером : 47:05:0104004:385 :

№ п/п	Наименование характеристики	Значение характеристики
1	2	3
1.	Вид объекта недвижимости	здание
2.	Ранее присвоенный государственный учетный номер (инвентарный) здания, сооружения, объекта незавершенного строительства	-
3.	Кадастровый номер земельного участка (земельных участков), в границах которого (которых) расположены здание, сооружение, объект незавершенного строительства	47:05:0104004:124
4.	Уникальный учетный номер кадастрового квартала, в границах которого расположены здание, сооружение, объект незавершенного строительства	47:05:0104004
5.	Сведения об адресе здания, сооружения, объекта незавершенного строительства	Российская Федерация, 187782, Ленинградская область, м.р-н Подпорожский, г.п Подпорожское, город Подпорожье, улица Заречная, дом 21 59a6d6c9-df9e-4fe3-9382-4a408a3bd67d
5.1.	Сведения об ином месте нахождения здания, сооружения, объекта незавершенного строительства, не являющегося объектом адресации, в структурированном виде	-

2. Сведения о характеристиках объекта недвижимости с кадастровым номером : 47:05:0104004:385 :

№ п/п	Наименование характеристики	Значение характеристики
1	2	3
5.2.	Дополнительные сведения о месте нахождения здания, сооружения, объекта незавершенного строительства	-
6.	Иные сведения	-

3. Пояснения к сведениям об объекте недвижимости с кадастровым номером 47:05:0104004:385 :

1.	-

Описание местоположения зданий, сооружений, объектов незавершенного строительства на земельном участке

1. Сведения о характерных точках контура объекта недвижимости с кадастровым номером : 47:05:0104004:386 :

Система координат МСК-47, зона 3 **Зона № 3**

Обозначение характерных точек контура	Содержатся в Едином государственном реестре недвижимости			Определены в ходе выполнения комплексных кадастровых работ			Метод определения координат	Формулы, примененные для расчета средней квадратической погрешности определения координат характерных точек (Mt), м, с подставленными в такие формулы значениями и итоговые (вычисленные) значения Mt, м
	Координаты, м		Радиус, м	Координаты, м		Радиус, м		
	X	Y	R	X	Y	R		
1	2	3	4	5	6	7	8	9
н1057О	-	-	-	544467.67	3264760.56	-	Фотограмметрический метод	0.1
н1058О	-	-	-	544466.75	3264772.76	-	Фотограмметрический метод	0.1
н1059О	-	-	-	544459.61	3264772.08	-	Фотограмметрический метод	0.1
н1060О	-	-	-	544460.63	3264759.89	-	Фотограмметрический метод	0.1
н1057О	-	-	-	544467.67	3264760.56	-	Фотограмметрический метод	0.1

2. Сведения о характеристиках объекта недвижимости с кадастровым номером : 47:05:0104004:386 :

№ п/п	Наименование характеристики	Значение характеристики
1	2	3
1.	Вид объекта недвижимости	здание
2.	Ранее присвоенный государственный учетный номер (инвентарный) здания, сооружения, объекта незавершенного строительства	-
3.	Кадастровый номер земельного участка (земельных участков), в границах которого (которых) расположены здание, сооружение, объект незавершенного строительства	47:05:0104004:30
4.	Уникальный учетный номер кадастрового квартала, в границах которого расположены здание, сооружение, объект незавершенного строительства	47:05:0104004
5.	Сведения об адресе здания, сооружения, объекта незавершенного строительства	Российская Федерация, 187782, Ленинградская область, м.р-н Подпорожский, г.п Подпорожское, город Подпорожье, улица Самострой, дом 21 6b37120d-e305-4432-9a5b-e46be6a9dc85
5.1.	Сведения об ином месте нахождения здания, сооружения, объекта незавершенного строительства, не являющегося объектом адресации, в структурированном виде	-
5.2.	Дополнительные сведения о месте нахождения здания, сооружения, объекта незавершенного строительства	-
6.	Иные сведения	-

3. Пояснения к сведениям об объекте недвижимости с кадастровым номером 47:05:0104004:386 :	
1.	-

Описание местоположения зданий, сооружений, объектов незавершенного строительства на земельном участке

1. Сведения о характерных точках контура объекта недвижимости с кадастровым номером : 47:05:0104004:388 :

Система координат МСК-47, зона 3 **Зона № 3**

Обозначение характерных точек контура	Содержатся в Едином государственном реестре недвижимости			Определены в ходе выполнения комплексных кадастровых работ			Метод определения координат	Формулы, примененные для расчета средней квадратической погрешности определения координат характерных точек (Mt), м, с подставленными в такие формулы значениями и итоговые (вычисленные) значения Mt, м
	Координаты, м		Радиус, м	Координаты, м		Радиус, м		
	X	Y	R	X	Y	R		
1	2	3	4	5	6	7	8	9
н1061О	-	-	-	544740.02	3264304.68	-	Фотограмметрический метод	0.1
н1062О	-	-	-	544739.77	3264316.18	-	Фотограмметрический метод	0.1
н1063О	-	-	-	544737.27	3264316.08	-	Фотограмметрический метод	0.1
н1064О	-	-	-	544737.07	3264323.83	-	Фотограмметрический метод	0.1
н1065О	-	-	-	544732.84	3264323.76	-	Фотограмметрический метод	0.1
н1066О	-	-	-	544732.77	3264326.48	-	Фотограмметрический метод	0.1
н1067О	-	-	-	544726.54	3264326.32	-	Фотограмметрический метод	0.1
н1068О	-	-	-	544726.57	3264324.42	-	Фотограмметрический метод	0.1
н1069О	-	-	-	544725.04	3264324.39	-	Фотограмметрический метод	0.1
н1070О	-	-	-	544724.97	3264327.22	-	Фотограмметрический метод	0.1
н1071О	-	-	-	544710.91	3264326.86	-	Фотограмметрический метод	0.1
н1072О	-	-	-	544710.98	3264323.12	-	Фотограмметрический метод	0.1
н1073О	-	-	-	544712.12	3264323.10	-	Фотограмметрический метод	0.1
н1074О	-	-	-	544712.73	3264295.35	-	Фотограмметрический метод	0.1
н1075О	-	-	-	544715.22	3264295.41	-	Фотограмметрический метод	0.1
н1076О	-	-	-	544715.23	3264294.49	-	Фотограмметрический метод	0.1
н1077О	-	-	-	544729.97	3264295.11	-	Фотограмметрический метод	0.1
н1078О	-	-	-	544729.82	3264304.19	-	Фотограмметрический метод	0.1
н1061О	-	-	-	544740.02	3264304.68	-	Фотограмметрический метод	0.1

2. Сведения о характеристиках объекта недвижимости с кадастровым номером : 47:05:0104004:388 :

№ п/п	Наименование характеристики	Значение характеристики
1	2	3
1.	Вид объекта недвижимости	здание
2.	Ранее присвоенный государственный учетный номер (инвентарный) здания, сооружения, объекта незавершенного строительства	-
3.	Кадастровый номер земельного участка (земельных участков), в границах которого (которых) расположены здание, сооружение, объект незавершенного строительства	47:05:0104004:63
4.	Уникальный учетный номер кадастрового квартала, в границах которого расположены здание, сооружение, объект незавершенного строительства	47:05:0104004
5.	Сведения об адресе здания, сооружения, объекта незавершенного строительства	Российская Федерация, 187782, Ленинградская область, м.р-н Подпорожский, г.п Подпорожское, город Подпорожье, проспект Механический, дом 28 0981374c-1ca2-4984-bea4-414da96178fb
5.1.	Сведения об ином месте нахождения здания, сооружения, объекта незавершенного строительства, не являющегося объектом адресации, в структурированном виде	-
5.2.	Дополнительные сведения о месте нахождения здания, сооружения, объекта незавершенного строительства	-
6.	Иные сведения	-

3. Пояснения к сведениям об объекте недвижимости с кадастровым номером 47:05:0104004:388 :

1.	-

Описание местоположения зданий, сооружений, объектов незавершенного строительства на земельном участке

1. Сведения о характерных точках контура объекта недвижимости с кадастровым номером : 47:05:0104004:389 :

Система координат МСК-47, зона 3 **Зона № 3**

Обозначение характерных точек контура	Содержатся в Едином государственном реестре недвижимости			Определены в ходе выполнения комплексных кадастровых работ			Метод определения координат	Формулы, примененные для расчета средней квадратической погрешности определения координат характерных точек (Mt), м, с подставленными в такие формулы значениями и итоговые (вычисленные) значения Mt, м
	Координаты, м		Радиус, м	Координаты, м		Радиус, м		
	X	Y	R	X	Y	R		
1	2	3	4	5	6	7	8	9
н1079О	-	-	-	544675.10	3264460.32	-	-	-
н1080О	-	-	-	544675.10	3264468.67	-	-	-
н1081О	-	-	-	544670.55	3264468.67	-	-	-
н1082О	-	-	-	544670.55	3264470.60	-	-	-
н1083О	-	-	-	544666.25	3264470.60	-	-	-
н1084О	-	-	-	544666.25	3264460.32	-	-	-
н1079О	-	-	-	544675.10	3264460.32	-	-	-

2. Сведения о характеристиках объекта недвижимости с кадастровым номером : 47:05:0104004:389 :

№ п/п	Наименование характеристики	Значение характеристики
1	2	3
1.	Вид объекта недвижимости	здание
2.	Ранее присвоенный государственный учетный номер (инвентарный) здания, сооружения, объекта незавершенного строительства	-
3.	Кадастровый номер земельного участка (земельных участков), в границах которого (которых) расположены здание, сооружение, объект незавершенного строительства	-
4.	Уникальный учетный номер кадастрового квартала, в границах которого расположены здание, сооружение, объект незавершенного строительства	47:05:0104004
5.	Сведения об адресе здания, сооружения, объекта незавершенного строительства	Российская Федерация, 187782, Ленинградская область, м.р-н Подпорожский, г.п Подпорожское, город Подпорожье, улица Заречная, дом 31 32b7d08c-e029-44ce-8aab-d05cdfe3548c
5.1.	Сведения об ином месте нахождения здания, сооружения, объекта незавершенного строительства, не являющегося объектом адресации, в структурированном виде	-
5.2.	Дополнительные сведения о месте нахождения здания, сооружения, объекта незавершенного строительства	-
6.	Иные сведения	-

3. Пояснения к сведениям об объекте недвижимости с кадастровым номером 47:05:0104004:389 :	
1.	-

Описание местоположения зданий, сооружений, объектов незавершенного строительства на земельном участке

1. Сведения о характерных точках контура объекта недвижимости с кадастровым номером : 47:05:0104004:390 :

Система координат МСК-47, зона 3 **Зона № 3**

Обозначение характерных точек контура	Содержатся в Едином государственном реестре недвижимости			Определены в ходе выполнения комплексных кадастровых работ			Метод определения координат	Формулы, примененные для расчета средней квадратической погрешности определения координат характерных точек (Mt), м, с подставленными в такие формулы значениями и итоговые (вычисленные) значения Mt, м
	Координаты, м		Радиус, м	Координаты, м		Радиус, м		
	X	Y	R	X	Y	R		
1	2	3	4	5	6	7	8	9
н1085О	-	-	-	544765.11	3264861.32	-	Фотограмметрический метод	0.1
н1086О	-	-	-	544764.77	3264872.94	-	Фотограмметрический метод	0.1
н1087О	-	-	-	544773.81	3264873.19	-	Фотограмметрический метод	0.1
н1088О	-	-	-	544774.14	3264861.85	-	Фотограмметрический метод	0.1
н1085О	-	-	-	544765.11	3264861.32	-	Фотограмметрический метод	0.1

2. Сведения о характеристиках объекта недвижимости с кадастровым номером : 47:05:0104004:390 :

№ п/п	Наименование характеристики	Значение характеристики
1	2	3
1.	Вид объекта недвижимости	здание
2.	Ранее присвоенный государственный учетный номер (инвентарный) здания, сооружения, объекта незавершенного строительства	-
3.	Кадастровый номер земельного участка (земельных участков), в границах которого (которых) расположены здание, сооружение, объект незавершенного строительства	47:05:0104004:10
4.	Уникальный учетный номер кадастрового квартала, в границах которого расположены здание, сооружение, объект незавершенного строительства	47:05:0104004
5.	Сведения об адресе здания, сооружения, объекта незавершенного строительства	Российская Федерация, 187782, Ленинградская область, м.р-н Подпорожский, г.п Подпорожское, город Подпорожье, проспект Механический, дом 52 d1113a2d-0ba3-4550-b7d1-9a91fa38aaac
5.1.	Сведения об ином месте нахождения здания, сооружения, объекта незавершенного строительства, не являющегося объектом адресации, в структурированном виде	-
5.2.	Дополнительные сведения о месте нахождения здания, сооружения, объекта незавершенного строительства	-
6.	Иные сведения	-

3. Пояснения к сведениям об объекте недвижимости с кадастровым номером 47:05:0104004:390 :	
1.	-

Описание местоположения зданий, сооружений, объектов незавершенного строительства на земельном участке

1. Сведения о характерных точках контура объекта недвижимости с кадастровым номером : 47:05:0104004:392 :

Система координат МСК-47, зона 3 **Зона № 3**

Обозначение характерных точек контура	Содержатся в Едином государственном реестре недвижимости			Определены в ходе выполнения комплексных кадастровых работ			Метод определения координат	Формулы, примененные для расчета средней квадратической погрешности определения координат характерных точек (Mt), м, с подставленными в такие формулы значениями и итоговые (вычисленные) значения Mt, м
	Координаты, м		Радиус, м	Координаты, м		Радиус, м		
	X	Y	R	X	Y	R		
1	2	3	4	5	6	7	8	9
н1089О	-	-	-	544476.07	3264666.06	-	Фотограмметрический метод	0.1
н1090О	-	-	-	544476.37	3264691.27	-	Фотограмметрический метод	0.1
н1091О	-	-	-	544461.87	3264691.49	-	Фотограмметрический метод	0.1
н1092О	-	-	-	544461.79	3264687.65	-	Фотограмметрический метод	0.1
н1093О	-	-	-	544463.52	3264687.63	-	Фотограмметрический метод	0.1
н1094О	-	-	-	544463.60	3264666.31	-	Фотограмметрический метод	0.1
н1089О	-	-	-	544476.07	3264666.06	-	Фотограмметрический метод	0.1

2. Сведения о характеристиках объекта недвижимости с кадастровым номером : 47:05:0104004:392 :

№ п/п	Наименование характеристики	Значение характеристики
1	2	3
1.	Вид объекта недвижимости	здание
2.	Ранее присвоенный государственный учетный номер (инвентарный) здания, сооружения, объекта незавершенного строительства	-
3.	Кадастровый номер земельного участка (земельных участков), в границах которого (которых) расположены здание, сооружение, объект незавершенного строительства	47:05:0104004:92
4.	Уникальный учетный номер кадастрового квартала, в границах которого расположены здание, сооружение, объект незавершенного строительства	47:05:0104004
5.	Сведения об адресе здания, сооружения, объекта незавершенного строительства	Российская Федерация, 187782, Ленинградская область, м.р-н Подпорожский, г.п Подпорожское, город Подпорожье, улица Самострой, дом 52 091fea49-e999-4d6a-a60c-f06070c9ccf5
5.1.	Сведения об ином месте нахождения здания, сооружения, объекта незавершенного строительства, не являющегося объектом адресации, в структурированном виде	-
5.2.	Дополнительные сведения о месте нахождения здания, сооружения, объекта незавершенного строительства	-

2. Сведения о характеристиках объекта недвижимости с кадастровым номером : 47:05:0104004:392 :

№ п/п	Наименование характеристики	Значение характеристики
1	**2**	**3**
6.	Иные сведения	-

3. Пояснения к сведениям об объекте недвижимости с кадастровым номером 47:05:0104004:392 :

1.	-

Описание местоположения зданий, сооружений, объектов незавершенного строительства на земельном участке

1. Сведения о характерных точках контура объекта недвижимости с кадастровым номером : 47:05:0104004:395 :

Система координат МСК-47, зона 3 **Зона № 3**

Обозначение характерных точек контура	Содержатся в Едином государственном реестре недвижимости			Определены в ходе выполнения комплексных кадастровых работ			Метод определения координат	Формулы, примененные для расчета средней квадратической погрешности определения координат характерных точек (Mt), м, с подставленными в такие формулы значениями и итоговые (вычисленные) значения Mt, м
	Координаты, м		Радиус, м	Координаты, м		Радиус, м		
	X	Y	R	X	Y	R		
1	2	3	4	5	6	7	8	9
н1095О	-	-	-	544784.84	3264081.31	-	Фотограмметрический метод	0.1
н1096О	-	-	-	544777.85	3264080.73	-	Фотограмметрический метод	0.1
н1097О	-	-	-	544780.24	3264059.86	-	Фотограмметрический метод	0.1
н1098О	-	-	-	544787.39	3264060.66	-	Фотограмметрический метод	0.1
н1095О	-	-	-	544784.84	3264081.31	-	Фотограмметрический метод	0.1

2. Сведения о характеристиках объекта недвижимости с кадастровым номером : 47:05:0104004:395 :

№ п/п	Наименование характеристики	Значение характеристики
1	2	3
1.	Вид объекта недвижимости	здание
2.	Ранее присвоенный государственный учетный номер (инвентарный) здания, сооружения, объекта незавершенного строительства	-
3.	Кадастровый номер земельного участка (земельных участков), в границах которого (которых) расположены здание, сооружение, объект незавершенного строительства	47:05:0103001:683, 47:05:0104004:86
4.	Уникальный учетный номер кадастрового квартала, в границах которого расположены здание, сооружение, объект незавершенного строительства	47:05:0104004
5.	Сведения об адресе здания, сооружения, объекта незавершенного строительства	Российская Федерация, 187782, Ленинградская область, м.р-н Подпорожский, г.п Подпорожское, город Подпорожье, проспект Механический, дом 20 af091c8a-31a6-472b-8eb2-6cbca80d40f8
5.1.	Сведения об ином месте нахождения здания, сооружения, объекта незавершенного строительства, не являющегося объектом адресации, в структурированном виде	-
5.2.	Дополнительные сведения о месте нахождения здания, сооружения, объекта незавершенного строительства	-
6.	Иные сведения	-

3. Пояснения к сведениям об объекте недвижимости с кадастровым номером 47:05:0104004:395 :	
1.	-

Описание местоположения зданий, сооружений, объектов незавершенного строительства на земельном участке

1. Сведения о характерных точках контура объекта недвижимости с кадастровым номером : 47:05:0104004:398 :

Система координат МСК-47, зона 3 **Зона № 3**

Обозначение характерных точек контура	Содержатся в Едином государственном реестре недвижимости			Определены в ходе выполнения комплексных кадастровых работ			Метод определения координат	Формулы, примененные для расчета средней квадратической погрешности определения координат характерных точек (Mt), м, с подставленными в такие формулы значениями и итоговые (вычисленные) значения Mt, м
	Координаты, м		Радиус, м	Координаты, м		Радиус, м		
	X	Y	R	X	Y	R		
1	2	3	4	5	6	7	8	9
н1099О	-	-	-	544503.68	3264757.19	-	Фотограмметрический метод	0.1
н1100О	-	-	-	544501.82	3264764.91	-	Фотограмметрический метод	0.1
н1101О	-	-	-	544499.16	3264764.37	-	Фотограмметрический метод	0.1
н1102О	-	-	-	544499.52	3264762.58	-	Фотограмметрический метод	0.1
н1103О	-	-	-	544493.22	3264761.07	-	Фотограмметрический метод	0.1
н1104О	-	-	-	544494.72	3264754.75	-	Фотограмметрический метод	0.1
н1099О	-	-	-	544503.68	3264757.19	-	Фотограмметрический метод	0.1

2. Сведения о характеристиках объекта недвижимости с кадастровым номером : 47:05:0104004:398 :

№ п/п	Наименование характеристики	Значение характеристики
1	2	3
1.	Вид объекта недвижимости	здание
2.	Ранее присвоенный государственный учетный номер (инвентарный) здания, сооружения, объекта незавершенного строительства	-
3.	Кадастровый номер земельного участка (земельных участков), в границах которого (которых) расположены здание, сооружение, объект незавершенного строительства	47:05:0104004:100
4.	Уникальный учетный номер кадастрового квартала, в границах которого расположены здание, сооружение, объект незавершенного строительства	47:05:0104004
5.	Сведения об адресе здания, сооружения, объекта незавершенного строительства	-
5.1.	Сведения об ином месте нахождения здания, сооружения, объекта незавершенного строительства, не являющегося объектом адресации, в структурированном виде	Российская Федерация, Ленинградская область, район Подпорожский, город Подпорожье, микрорайон Самострой, дом 23
5.2.	Дополнительные сведения о месте нахождения здания, сооружения, объекта незавершенного строительства	-
6.	Иные сведения	-

3. Пояснения к сведениям об объекте недвижимости с кадастровым номером 47:05:0104004:398 :	
1.	-

Описание местоположения зданий, сооружений, объектов незавершенного строительства на земельном участке

1. Сведения о характерных точках контура объекта недвижимости с кадастровым номером : 47:05:0104004:404 :

Система координат МСК-47, зона 3 **Зона № 3**

Обозначение характерных точек контура	Содержатся в Едином государственном реестре недвижимости			Определены в ходе выполнения комплексных кадастровых работ			Метод определения координат	Формулы, примененные для расчета средней квадратической погрешности определения координат характерных точек (Mt), м, с подставленными в такие формулы значениями и итоговые (вычисленные) значения Mt, м
	Координаты, м		Радиус, м	Координаты, м		Радиус, м		
	X	Y	R	X	Y	R		
1	2	3	4	5	6	7	8	9
н1105О	-	-	-	544744.97	3264084.57	-	Фотограмметрический метод	0.1
н1106О	-	-	-	544744.65	3264091.25	-	Фотограмметрический метод	0.1
н1107О	-	-	-	544743.84	3264091.20	-	Фотограмметрический метод	0.1
н1108О	-	-	-	544743.71	3264093.75	-	Фотограмметрический метод	0.1
н1109О	-	-	-	544740.30	3264093.63	-	Фотограмметрический метод	0.1
н1110О	-	-	-	544740.25	3264094.84	-	Фотограмметрический метод	0.1
н1111О	-	-	-	544738.90	3264094.80	-	Фотограмметрический метод	0.1
н1112О	-	-	-	544738.93	3264093.61	-	Фотограмметрический метод	0.1
н1113О	-	-	-	544738.55	3264093.59	-	Фотограмметрический метод	0.1
н1114О	-	-	-	544738.63	3264091.02	-	Фотограмметрический метод	0.1
н1115О	-	-	-	544734.15	3264090.75	-	Фотограмметрический метод	0.1
н1116О	-	-	-	544734.41	3264083.91	-	Фотограмметрический метод	0.1
н1105О	-	-	-	544744.97	3264084.57	-	Фотограмметрический метод	0.1

2. Сведения о характеристиках объекта недвижимости с кадастровым номером : 47:05:0104004:404 :

№ п/п	Наименование характеристики	Значение характеристики
1	2	3
1.	Вид объекта недвижимости	здание
2.	Ранее присвоенный государственный учетный номер (инвентарный) здания, сооружения, объекта незавершенного строительства	-
3.	Кадастровый номер земельного участка (земельных участков), в границах которого (которых) расположены здание, сооружение, объект незавершенного строительства	47:05:0104004:37
4.	Уникальный учетный номер кадастрового квартала, в границах которого расположены здание, сооружение, объект незавершенного строительства	47:05:0104004

2. Сведения о характеристиках объекта недвижимости с кадастровым номером : 47:05:0104004:404 :

№ п/п	Наименование характеристики	Значение характеристики
1	2	3
5.	Сведения об адресе здания, сооружения, объекта незавершенного строительства	Российская Федерация, 187782, Ленинградская область, м.р-н Подпорожский, г.п Подпорожское, город Подпорожье, улица Заречная, дом 18 b1eed201-4301-4cda-8bf3-6636a56049c6
5.1.	Сведения об ином месте нахождения здания, сооружения, объекта незавершенного строительства, не являющегося объектом адресации, в структурированном виде	-
5.2.	Дополнительные сведения о месте нахождения здания, сооружения, объекта незавершенного строительства	-
6.	Иные сведения	-

3. Пояснения к сведениям об объекте недвижимости с кадастровым номером 47:05:0104004:404 :

1.	-

Описание местоположения зданий, сооружений, объектов незавершенного строительства на земельном участке

1. Сведения о характерных точках контура объекта недвижимости с кадастровым номером : 47:05:0104004:407 :

Система координат МСК-47, зона 3 **Зона № 3**

Обозначение характерных точек контура	Содержатся в Едином государственном реестре недвижимости			Определены в ходе выполнения комплексных кадастровых работ			Метод определения координат	Формулы, примененные для расчета средней квадратической погрешности определения координат характерных точек (Mt), м, с подставленными в такие формулы значениями и итоговые (вычисленные) значения Mt, м
	Координаты, м		Радиус, м	Координаты, м		Радиус, м		
	X	Y	R	X	Y	R		
1	2	3	4	5	6	7	8	9
н1117О	-	-	-	544526.61	3264660.65	-	Фотограмметрический метод	0.1
н1118О	-	-	-	544534.69	3264661.58	-	Фотограмметрический метод	0.1
н1119О	-	-	-	544532.85	3264677.54	-	Фотограмметрический метод	0.1
н1120О	-	-	-	544528.97	3264677.10	-	Фотограмметрический метод	0.1
н1121О	-	-	-	544528.72	3264679.26	-	Фотограмметрический метод	0.1
н1122О	-	-	-	544524.53	3264678.78	-	Фотограмметрический метод	0.1
н1117О	-	-	-	544526.61	3264660.65	-	Фотограмметрический метод	0.1

2. Сведения о характеристиках объекта недвижимости с кадастровым номером : 47:05:0104004:407 :

№ п/п	Наименование характеристики	Значение характеристики
1	2	3
1.	Вид объекта недвижимости	здание
2.	Ранее присвоенный государственный учетный номер (инвентарный) здания, сооружения, объекта незавершенного строительства	-
3.	Кадастровый номер земельного участка (земельных участков), в границах которого (которых) расположены здание, сооружение, объект незавершенного строительства	47:05:0104004:76
4.	Уникальный учетный номер кадастрового квартала, в границах которого расположены здание, сооружение, объект незавершенного строительства	47:05:0104004
5.	Сведения об адресе здания, сооружения, объекта незавершенного строительства	Российская Федерация, 187782, Ленинградская область, м.р-н Подпорожский, г.п Подпорожское, город Подпорожье, улица Самострой, дом 39 f1b83ac5-02c0-4425-a00c-032bdf82a661
5.1.	Сведения об ином месте нахождения здания, сооружения, объекта незавершенного строительства, не являющегося объектом адресации, в структурированном виде	-

2. Сведения о характеристиках объекта недвижимости с кадастровым номером : 47:05:0104004:407 :

№ п/п	Наименование характеристики	Значение характеристики
1	**2**	**3**
5.2.	Дополнительные сведения о месте нахождения здания, сооружения, объекта незавершенного строительства	-
6.	Иные сведения	-

3. Пояснения к сведениям об объекте недвижимости с кадастровым номером 47:05:0104004:407 :

1.	-

Описание местоположения зданий, сооружений, объектов незавершенного строительства на земельном участке

1. Сведения о характерных точках контура объекта недвижимости с кадастровым номером : 47:05:0104004:408 :

Система координат МСК-47, зона 3 **Зона № 3**

Обозначение характерных точек контура	Содержатся в Едином государственном реестре недвижимости			Определены в ходе выполнения комплексных кадастровых работ			Метод определения координат	Формулы, примененные для расчета средней квадратической погрешности определения координат характерных точек (Mt), м, с подставленными в такие формулы значениями и итоговые (вычисленные) значения Mt, м
	Координаты, м		Радиус, м	Координаты, м		Радиус, м		
	X	Y	R	X	Y	R		
1	2	3	4	5	6	7	8	9
419	-	-	-	544781.92	3264035.65	-	Фотограмметрический метод	0.1
420	-	-	-	544790.24	3264036.22	-	Фотограмметрический метод	0.1
н1123О	-	-	-	544789.31	3264045.56	-	Фотограмметрический метод	0.1
н1124О	-	-	-	544780.95	3264044.80	-	Фотограмметрический метод	0.1
н1125О	-	-	-	544781.19	3264042.23	-	Фотограмметрический метод	0.1
н1126О	-	-	-	544778.99	3264041.98	-	Фотограмметрический метод	0.1
н1127О	-	-	-	544779.37	3264038.66	-	Фотограмметрический метод	0.1
н1128О	-	-	-	544781.56	3264038.95	-	Фотограмметрический метод	0.1
419	-	-	-	544781.92	3264035.65	-	Фотограмметрический метод	0.1

2. Сведения о характеристиках объекта недвижимости с кадастровым номером : 47:05:0104004:408 :

№ п/п	Наименование характеристики	Значение характеристики
1	2	3
1.	Вид объекта недвижимости	здание
2.	Ранее присвоенный государственный учетный номер (инвентарный) здания, сооружения, объекта незавершенного строительства	-
3.	Кадастровый номер земельного участка (земельных участков), в границах которого (которых) расположены здание, сооружение, объект незавершенного строительства	47:05:0104004:1183
4.	Уникальный учетный номер кадастрового квартала, в границах которого расположены здание, сооружение, объект незавершенного строительства	47:05:0104004
5.	Сведения об адресе здания, сооружения, объекта незавершенного строительства	-
5.1.	Сведения об ином месте нахождения здания, сооружения, объекта незавершенного строительства, не являющегося объектом адресации, в структурированном виде	Российская Федерация, Ленинградская область, район Подпорожский, город Подпорожье, проспект Механический, дом 18

2. Сведения о характеристиках объекта недвижимости с кадастровым номером : 47:05:0104004:408 :

№ п/п	Наименование характеристики	Значение характеристики
1	2	3
5.2.	Дополнительные сведения о месте нахождения здания, сооружения, объекта незавершенного строительства	-
6.	Иные сведения	-

3. Пояснения к сведениям об объекте недвижимости с кадастровым номером 47:05:0104004:408 :

1.	-

Описание местоположения зданий, сооружений, объектов незавершенного строительства на земельном участке

1. Сведения о характерных точках контура объекта недвижимости с кадастровым номером : 47:05:0104004:412 :

Система координат МСК-47, зона 3 **Зона № 3**

Обозначение характерных точек контура	Содержатся в Едином государственном реестре недвижимости			Определены в ходе выполнения комплексных кадастровых работ			Метод определения координат	Формулы, примененные для расчета средней квадратической погрешности определения координат характерных точек (Mt), м, с подставленными в такие формулы значениями и итоговые (вычисленные) значения Mt, м
	Координаты, м		Радиус, м	Координаты, м		Радиус, м		
	X	Y	R	X	Y	R		
1	2	3	4	5	6	7	8	9
н1129О	-	-	-	544606.91	3264228.60	-	Фотограмметрический метод	0.1
н1130О	-	-	-	544606.05	3264241.08	-	Фотограмметрический метод	0.1
н1131О	-	-	-	544592.73	3264240.02	-	Фотограмметрический метод	0.1
н1132О	-	-	-	544593.55	3264227.60	-	Фотограмметрический метод	0.1
н1129О	-	-	-	544606.91	3264228.60	-	Фотограмметрический метод	0.1

2. Сведения о характеристиках объекта недвижимости с кадастровым номером : 47:05:0104004:412 :

№ п/п	Наименование характеристики	Значение характеристики
1	2	3
1.	Вид объекта недвижимости	здание
2.	Ранее присвоенный государственный учетный номер (инвентарный) здания, сооружения, объекта незавершенного строительства	-
3.	Кадастровый номер земельного участка (земельных участков), в границах которого (которых) расположены здание, сооружение, объект незавершенного строительства	47:05:0104004:5
4.	Уникальный учетный номер кадастрового квартала, в границах которого расположены здание, сооружение, объект незавершенного строительства	47:05:0104004
5.	Сведения об адресе здания, сооружения, объекта незавершенного строительства	Российская Федерация, 187782, Ленинградская область, м.р-н Подпорожский, г.п Подпорожское, город Подпорожье, улица Горная, дом 17 9c1f3541-2e58-4ff2-8bbf-e6e9ea5ffbbd
5.1.	Сведения об ином месте нахождения здания, сооружения, объекта незавершенного строительства, не являющегося объектом адресации, в структурированном виде	-
5.2.	Дополнительные сведения о месте нахождения здания, сооружения, объекта незавершенного строительства	-
6.	Иные сведения	-

3. Пояснения к сведениям об объекте недвижимости с кадастровым номером 47:05:0104004:412 :	
1.	-

Описание местоположения зданий, сооружений, объектов незавершенного строительства на земельном участке

1. Сведения о характерных точках контура объекта недвижимости с кадастровым номером : 47:05:0104004:413 :

Система координат МСК-47, зона 3 **Зона № 3**

Обозначение характерных точек контура	Содержатся в Едином государственном реестре недвижимости			Определены в ходе выполнения комплексных кадастровых работ			Метод определения координат	Формулы, примененные для расчета средней квадратической погрешности определения координат характерных точек (Mt), м, с подставленными в такие формулы значениями и итоговые (вычисленные) значения Mt, м
	Координаты, м		Радиус, м	Координаты, м		Радиус, м		
	X	Y	R	X	Y	R		
1	2	3	4	5	6	7	8	9
н1133О	-	-	-	544705.46	3264105.26	-	Фотограмметрический метод	0.1
н1134О	-	-	-	544705.11	3264109.05	-	Фотограмметрический метод	0.1
н1135О	-	-	-	544704.04	3264109.04	-	Фотограмметрический метод	0.1
н1136О	-	-	-	544703.45	3264116.02	-	Фотограмметрический метод	0.1
н1137О	-	-	-	544704.44	3264116.10	-	Фотограмметрический метод	0.1
н1138О	-	-	-	544704.08	3264120.01	-	Фотограмметрический метод	0.1
н1139О	-	-	-	544698.40	3264119.52	-	Фотограмметрический метод	0.1
н1140О	-	-	-	544698.18	3264122.07	-	Фотограмметрический метод	0.1
н1141О	-	-	-	544692.80	3264121.62	-	Фотограмметрический метод	0.1
н1142О	-	-	-	544693.05	3264119.33	-	Фотограмметрический метод	0.1
н1143О	-	-	-	544691.73	3264119.24	-	Фотограмметрический метод	0.1
н1144О	-	-	-	544693.01	3264104.23	-	Фотограмметрический метод	0.1
н1145О	-	-	-	544694.29	3264104.33	-	Фотограмметрический метод	0.1
н1146О	-	-	-	544694.48	3264101.92	-	Фотограмметрический метод	0.1
н1147О	-	-	-	544699.87	3264102.20	-	Фотограмметрический метод	0.1
н1148О	-	-	-	544699.65	3264104.78	-	Фотограмметрический метод	0.1
н1133О	-	-	-	544705.46	3264105.26	-	Фотограмметрический метод	0.1

2. Сведения о характеристиках объекта недвижимости с кадастровым номером : 47:05:0104004:413 :

№ п/п	Наименование характеристики	Значение характеристики
1	2	3
1.	Вид объекта недвижимости	здание

2. Сведения о характеристиках объекта недвижимости с кадастровым номером : 47:05:0104004:413 :

№ п/п	Наименование характеристики	Значение характеристики
1	2	3
2.	Ранее присвоенный государственный учетный номер (инвентарный) здания, сооружения, объекта незавершенного строительства	-
3.	Кадастровый номер земельного участка (земельных участков), в границах которого (которых) расположены здание, сооружение, объект незавершенного строительства	47:05:0104004:806
4.	Уникальный учетный номер кадастрового квартала, в границах которого расположены здание, сооружение, объект незавершенного строительства	47:05:0104004
5.	Сведения об адресе здания, сооружения, объекта незавершенного строительства	Российская Федерация, 187782, Ленинградская область, м.р-н Подпорожский, г.п Подпорожское, город Подпорожье, улица Заречная, дом 17 440025d8-b95d-42ef-9b94-c59fcda895d4
5.1.	Сведения об ином месте нахождения здания, сооружения, объекта незавершенного строительства, не являющегося объектом адресации, в структурированном виде	-
5.2.	Дополнительные сведения о месте нахождения здания, сооружения, объекта незавершенного строительства	-
6.	Иные сведения	-

3. Пояснения к сведениям об объекте недвижимости с кадастровым номером 47:05:0104004:413 :

1.	-

Описание местоположения зданий, сооружений, объектов незавершенного строительства на земельном участке

1. Сведения о характерных точках контура объекта недвижимости с кадастровым номером : 47:05:0104004:414 :

Система координат МСК-47, зона 3 **Зона № 3**

Обозначение характерных точек контура	Содержатся в Едином государственном реестре недвижимости			Определены в ходе выполнения комплексных кадастровых работ			Метод определения координат	Формулы, примененные для расчета средней квадратической погрешности определения координат характерных точек (Mt), м, с подставленными в такие формулы значениями и итоговые (вычисленные) значения Mt, м
	Координаты, м		Радиус, м	Координаты, м		Радиус, м		
	X	Y	R	X	Y	R		
1	2	3	4	5	6	7	8	9
н1149О	-	-	-	544405.85	3264746.65	-	Фотограмметрический метод	0.1
н1150О	-	-	-	544405.85	3264748.73	-	Фотограмметрический метод	0.1
н1151О	-	-	-	544413.23	3264748.83	-	Фотограмметрический метод	0.1
н1152О	-	-	-	544413.18	3264755.43	-	Фотограмметрический метод	0.1
н1153О	-	-	-	544400.06	3264755.32	-	Фотограмметрический метод	0.1
н1154О	-	-	-	544400.11	3264746.62	-	Фотограмметрический метод	0.1
н1149О	-	-	-	544405.85	3264746.65	-	Фотограмметрический метод	0.1

2. Сведения о характеристиках объекта недвижимости с кадастровым номером : 47:05:0104004:414 :

№ п/п	Наименование характеристики	Значение характеристики
1	2	3
1.	Вид объекта недвижимости	здание
2.	Ранее присвоенный государственный учетный номер (инвентарный) здания, сооружения, объекта незавершенного строительства	-
3.	Кадастровый номер земельного участка (земельных участков), в границах которого (которых) расположены здание, сооружение, объект незавершенного строительства	47:05:0104004:69
4.	Уникальный учетный номер кадастрового квартала, в границах которого расположены здание, сооружение, объект незавершенного строительства	47:05:0104004
5.	Сведения об адресе здания, сооружения, объекта незавершенного строительства	-
5.1.	Сведения об ином месте нахождения здания, сооружения, объекта незавершенного строительства, не являющегося объектом адресации, в структурированном виде	Российская Федерация, Ленинградская область, район Подпорожский, город Подпорожье, микрорайон Самострой, дом 17
5.2.	Дополнительные сведения о месте нахождения здания, сооружения, объекта незавершенного строительства	-
6.	Иные сведения	-

3. Пояснения к сведениям об объекте недвижимости с кадастровым номером 47:05:0104004:414 :	
1.	-

Описание местоположения зданий, сооружений, объектов незавершенного строительства на земельном участке

1. Сведения о характерных точках контура объекта недвижимости с кадастровым номером : 47:05:0104004:417 :

Система координат МСК-47, зона 3 **Зона № 3**

Обозначение характерных точек контура	Содержатся в Едином государственном реестре недвижимости			Определены в ходе выполнения комплексных кадастровых работ			Метод определения координат	Формулы, примененные для расчета средней квадратической погрешности определения координат характерных точек (Mt), м, с подставленными в такие формулы значениями и итоговые (вычисленные) значения Mt, м
	Координаты, м		Радиус, м	Координаты, м		Радиус, м		
	X	Y	R	X	Y	R		
1	2	3	4	5	6	7	8	9
н1155О	-	-	-	544678.23	3264300.80	-	Фотограмметрический метод	0.1
н1156О	-	-	-	544677.73	3264312.65	-	Фотограмметрический метод	0.1
н1157О	-	-	-	544655.99	3264311.77	-	Фотограмметрический метод	0.1
н1158О	-	-	-	544656.43	3264299.80	-	Фотограмметрический метод	0.1
н1155О	-	-	-	544678.23	3264300.80	-	Фотограмметрический метод	0.1

2. Сведения о характеристиках объекта недвижимости с кадастровым номером : 47:05:0104004:417 :

№ п/п	Наименование характеристики	Значение характеристики
1	2	3
1.	Вид объекта недвижимости	здание
2.	Ранее присвоенный государственный учетный номер (инвентарный) здания, сооружения, объекта незавершенного строительства	-
3.	Кадастровый номер земельного участка (земельных участков), в границах которого (которых) расположены здание, сооружение, объект незавершенного строительства	47:05:0104004:75
4.	Уникальный учетный номер кадастрового квартала, в границах которого расположены здание, сооружение, объект незавершенного строительства	47:05:0104004
5.	Сведения об адресе здания, сооружения, объекта незавершенного строительства	Российская Федерация, 187782, Ленинградская область, м.р-н Подпорожский, г.п Подпорожское, город Подпорожье, улица Заречная, дом 27 db5259f5-b4bb-451c-b6ee-cec382d1ab3f
5.1.	Сведения об ином месте нахождения здания, сооружения, объекта незавершенного строительства, не являющегося объектом адресации, в структурированном виде	-
5.2.	Дополнительные сведения о месте нахождения здания, сооружения, объекта незавершенного строительства	-
6.	Иные сведения	-

3. Пояснения к сведениям об объекте недвижимости с кадастровым номером 47:05:0104004:417 :	
1.	-

Описание местоположения зданий, сооружений, объектов незавершенного строительства на земельном участке

1. Сведения о характерных точках контура объекта недвижимости с кадастровым номером : 47:05:0104004:418 :

Система координат МСК-47, зона 3 **Зона № 3**

Обозначение характерных точек контура	Содержатся в Едином государственном реестре недвижимости			Определены в ходе выполнения комплексных кадастровых работ			Метод определения координат	Формулы, примененные для расчета средней квадратической погрешности определения координат характерных точек (Mt), м, с подставленными в такие формулы значениями и итоговые (вычисленные) значения Mt, м
	Координаты, м		Радиус, м	Координаты, м		Радиус, м		
	X	Y	R	X	Y	R		
1	2	3	4	5	6	7	8	9
н1159О	-	-	-	544595.76	3264797.02	-	Фотограмметрический метод	0.1
н1160О	-	-	-	544594.08	3264804.82	-	Фотограмметрический метод	0.1
н1161О	-	-	-	544592.02	3264804.32	-	Фотограмметрический метод	0.1
н1162О	-	-	-	544589.46	3264815.68	-	Фотограмметрический метод	0.1
н1163О	-	-	-	544580.86	3264813.92	-	Фотограмметрический метод	0.1
н1164О	-	-	-	544584.99	3264794.52	-	Фотограмметрический метод	0.1
н1159О	-	-	-	544595.76	3264797.02	-	Фотограмметрический метод	0.1

2. Сведения о характеристиках объекта недвижимости с кадастровым номером : 47:05:0104004:418 :

№ п/п	Наименование характеристики	Значение характеристики
1	2	3
1.	Вид объекта недвижимости	здание
2.	Ранее присвоенный государственный учетный номер (инвентарный) здания, сооружения, объекта незавершенного строительства	-
3.	Кадастровый номер земельного участка (земельных участков), в границах которого (которых) расположены здание, сооружение, объект незавершенного строительства	-
4.	Уникальный учетный номер кадастрового квартала, в границах которого расположены здание, сооружение, объект незавершенного строительства	47:05:0104004
5.	Сведения об адресе здания, сооружения, объекта незавершенного строительства	Российская Федерация, 187782, Ленинградская область, м.р-н Подпорожский, г.п Подпорожское, город Подпорожье, улица Самострой, дом 27 aa37ec22-76b6-4bb9-ae90-3c2513c53fab
5.1.	Сведения об ином месте нахождения здания, сооружения, объекта незавершенного строительства, не являющегося объектом адресации, в структурированном виде	-

2. Сведения о характеристиках объекта недвижимости с кадастровым номером : 47:05:0104004:418 :

№ п/п	Наименование характеристики	Значение характеристики
1	2	3
5.2.	Дополнительные сведения о месте нахождения здания, сооружения, объекта незавершенного строительства	-
6.	Иные сведения	-

3. Пояснения к сведениям об объекте недвижимости с кадастровым номером 47:05:0104004:418 :

1.	-

Описание местоположения зданий, сооружений, объектов незавершенного строительства на земельном участке

1. Сведения о характерных точках контура объекта недвижимости с кадастровым номером : 47:05:0104004:420 :

Система координат МСК-47, зона 3 **Зона № 3**

Обозначение характерных точек контура	Содержатся в Едином государственном реестре недвижимости			Определены в ходе выполнения комплексных кадастровых работ			Метод определения координат	Формулы, примененные для расчета средней квадратической погрешности определения координат характерных точек (Mt), м, с подставленными в такие формулы значениями и итоговые (вычисленные) значения Mt, м
	Координаты, м		Радиус, м	Координаты, м		Радиус, м		
	X	Y	R	X	Y	R		
1	2	3	4	5	6	7	8	9
н1165О	-	-	-	544750.52	3264172.06	-	Фотограмметрический метод	0.1
н1166О	-	-	-	544750.28	3264178.96	-	Фотограмметрический метод	0.1
н1167О	-	-	-	544730.54	3264178.37	-	Фотограмметрический метод	0.1
н1168О	-	-	-	544730.95	3264167.90	-	Фотограмметрический метод	0.1
н1169О	-	-	-	544738.36	3264168.23	-	Фотограмметрический метод	0.1
н1170О	-	-	-	544738.24	3264171.59	-	Фотограмметрический метод	0.1
н1165О	-	-	-	544750.52	3264172.06	-	Фотограмметрический метод	0.1

2. Сведения о характеристиках объекта недвижимости с кадастровым номером : 47:05:0104004:420 :

№ п/п	Наименование характеристики	Значение характеристики
1	2	3
1.	Вид объекта недвижимости	здание
2.	Ранее присвоенный государственный учетный номер (инвентарный) здания, сооружения, объекта незавершенного строительства	-
3.	Кадастровый номер земельного участка (земельных участков), в границах которого (которых) расположены здание, сооружение, объект незавершенного строительства	47:05:0104004:1220, 47:05:0104004:1221
4.	Уникальный учетный номер кадастрового квартала, в границах которого расположены здание, сооружение, объект незавершенного строительства	47:05:0104004
5.	Сведения об адресе здания, сооружения, объекта незавершенного строительства	-
5.1.	Сведения об ином месте нахождения здания, сооружения, объекта незавершенного строительства, не являющегося объектом адресации, в структурированном виде	Российская Федерация, 187782, Ленинградская область, м.р-н Подпорожский, г.п Подпорожское, город Подпорожье, улица Заречная, дом 22
5.2.	Дополнительные сведения о месте нахождения здания, сооружения, объекта незавершенного строительства	-
6.	Иные сведения	-

3. Пояснения к сведениям об объекте недвижимости с кадастровым номером 47:05:0104004:420 :	
1.	-

Описание местоположения зданий, сооружений, объектов незавершенного строительства на земельном участке

1. Сведения о характерных точках контура объекта недвижимости с кадастровым номером : 47:05:0104004:423 :

Система координат МСК-47, зона 3 **Зона № 3**

Обозначение характерных точек контура	Содержатся в Едином государственном реестре недвижимости			Определены в ходе выполнения комплексных кадастровых работ			Метод определения координат	Формулы, примененные для расчета средней квадратической погрешности определения координат характерных точек (Mt), м, с подставленными в такие формулы значениями и итоговые (вычисленные) значения Mt, м
	Координаты, м		Радиус, м	Координаты, м		Радиус, м		
	X	Y	R	X	Y	R		
1	2	3	4	5	6	7	8	9
н1171О	-	-	-	544777.73	3264621.26	-	Фотограмметрический метод	0.1
н1172О	-	-	-	544777.43	3264645.11	-	Фотограмметрический метод	0.1
н1173О	-	-	-	544756.59	3264644.85	-	Фотограмметрический метод	0.1
н1174О	-	-	-	544756.89	3264621.03	-	Фотограмметрический метод	0.1
н1171О	-	-	-	544777.73	3264621.26	-	Фотограмметрический метод	0.1

2. Сведения о характеристиках объекта недвижимости с кадастровым номером : 47:05:0104004:423 :

№ п/п	Наименование характеристики	Значение характеристики
1	2	3
1.	Вид объекта недвижимости	здание
2.	Ранее присвоенный государственный учетный номер (инвентарный) здания, сооружения, объекта незавершенного строительства	-
3.	Кадастровый номер земельного участка (земельных участков), в границах которого (которых) расположены здание, сооружение, объект незавершенного строительства	47:05:0104004:72
4.	Уникальный учетный номер кадастрового квартала, в границах которого расположены здание, сооружение, объект незавершенного строительства	47:05:0104004
5.	Сведения об адресе здания, сооружения, объекта незавершенного строительства	Российская Федерация, 187782, Ленинградская область, м.р-н Подпорожский, г.п Подпорожское, город Подпорожье, проспект Механический, дом 38 fbfb0d70-af97-48e5-b60d-60d57e809cf9
5.1.	Сведения об ином месте нахождения здания, сооружения, объекта незавершенного строительства, не являющегося объектом адресации, в структурированном виде	-
5.2.	Дополнительные сведения о месте нахождения здания, сооружения, объекта незавершенного строительства	-
6.	Иные сведения	-

3. Пояснения к сведениям об объекте недвижимости с кадастровым номером 47:05:0104004:423 :	
1.	-

Описание местоположения зданий, сооружений, объектов незавершенного строительства на земельном участке

1. Сведения о характерных точках контура объекта недвижимости с кадастровым номером : 47:05:0104004:841 :

Система координат МСК-47, зона 3 **Зона № 3**

Обозначение характерных точек контура	Содержатся в Едином государственном реестре недвижимости			Определены в ходе выполнения комплексных кадастровых работ			Метод определения координат	Формулы, примененные для расчета средней квадратической погрешности определения координат характерных точек (Mt), м, с подставленными в такие формулы значениями и итоговые (вычисленные) значения Mt, м
	Координаты, м		Радиус, м	Координаты, м		Радиус, м		
	X	Y	R	X	Y	R		
1	2	3	4	5	6	7	8	9
н1175О	-	-	-	544643.11	3263868.99	-	Фотограмметрический метод	0.1
н1176О	-	-	-	544653.98	3263869.72	-	Фотограмметрический метод	0.1
н1177О	-	-	-	544653.76	3263873.27	-	Фотограмметрический метод	0.1
н1178О	-	-	-	544654.78	3263873.35	-	Фотограмметрический метод	0.1
н1179О	-	-	-	544654.53	3263877.05	-	Фотограмметрический метод	0.1
н1180О	-	-	-	544653.62	3263876.99	-	Фотограмметрический метод	0.1
н1181О	-	-	-	544653.00	3263889.07	-	Фотограмметрический метод	0.1
н1182О	-	-	-	544653.90	3263889.16	-	Фотограмметрический метод	0.1
н1183О	-	-	-	544653.66	3263892.94	-	Фотограмметрический метод	0.1
н1184О	-	-	-	544652.78	3263892.89	-	Фотограмметрический метод	0.1
н1185О	-	-	-	544652.46	3263897.33	-	Фотограмметрический метод	0.1
н1186О	-	-	-	544641.69	3263896.64	-	Фотограмметрический метод	0.1
н1187О	-	-	-	544641.90	3263892.41	-	Фотограмметрический метод	0.1
н1188О	-	-	-	544640.94	3263892.35	-	Фотограмметрический метод	0.1
н1189О	-	-	-	544641.09	3263889.11	-	Фотограмметрический метод	0.1
н1190О	-	-	-	544641.97	3263889.18	-	Фотограмметрический метод	0.1
н1191О	-	-	-	544642.68	3263876.52	-	Фотограмметрический метод	0.1
н1192О	-	-	-	544641.74	3263876.46	-	Фотограмметрический метод	0.1
н1193О	-	-	-	544641.98	3263872.99	-	Фотограмметрический метод	0.1
н1194О	-	-	-	544642.90	3263873.08	-	Фотограмметрический метод	0.1
н1175О	-	-	-	544643.11	3263868.99	-	Фотограмметрический метод	0.1

2. Сведения о характеристиках объекта недвижимости с кадастровым номером : 47:05:0104004:841 :

№ п/п	Наименование характеристики	Значение характеристики
1	2	3
1.	Вид объекта недвижимости	здание
2.	Ранее присвоенный государственный учетный номер (инвентарный) здания, сооружения, объекта незавершенного строительства	-
3.	Кадастровый номер земельного участка (земельных участков), в границах которого (которых) расположены здание, сооружение, объект незавершенного строительства	-
4.	Уникальный учетный номер кадастрового квартала, в границах которого расположены здание, сооружение, объект незавершенного строительства	47:05:0104004
5.	Сведения об адресе здания, сооружения, объекта незавершенного строительства	Российская Федерация, 187782, Ленинградская область, м.р-н Подпорожский, г.п Подпорожское, город Подпорожье, переулок Металлистов, дом 9 da8392be-0c19-4935-8965-aa62a60cd7a4
5.1.	Сведения об ином месте нахождения здания, сооружения, объекта незавершенного строительства, не являющегося объектом адресации, в структурированном виде	-
5.2.	Дополнительные сведения о месте нахождения здания, сооружения, объекта незавершенного строительства	-
6.	Иные сведения	-

3. Пояснения к сведениям об объекте недвижимости с кадастровым номером 47:05:0104004:841 :

1.	-

Описание местоположения зданий, сооружений, объектов незавершенного строительства на земельном участке

1. Сведения о характерных точках контура объекта недвижимости с кадастровым номером : 47:05:0104004:863 :

Система координат МСК-47, зона 3 **Зона № 3**

Обозначение характерных точек контура	Содержатся в Едином государственном реестре недвижимости			Определены в ходе выполнения комплексных кадастровых работ			Метод определения координат	Формулы, примененные для расчета средней квадратической погрешности определения координат характерных точек (Mt), м, с подставленными в такие формулы значениями и итоговые (вычисленные) значения Mt, м
	Координаты, м		Радиус, м	Координаты, м		Радиус, м		
	X	Y	R	X	Y	R		
1	2	3	4	5	6	7	8	9
н1195О	-	-	-	544472.63	3264698.60	-	Фотограмметрический метод	0.1
н1196О	-	-	-	544472.81	3264704.60	-	Фотограмметрический метод	0.1
н1197О	-	-	-	544461.95	3264704.94	-	Фотограмметрический метод	0.1
н1198О	-	-	-	544461.87	3264698.82	-	Фотограмметрический метод	0.1
н1195О	-	-	-	544472.63	3264698.60	-	Фотограмметрический метод	0.1

2. Сведения о характеристиках объекта недвижимости с кадастровым номером : 47:05:0104004:863 :

№ п/п	Наименование характеристики	Значение характеристики
1	2	3
1.	Вид объекта недвижимости	здание
2.	Ранее присвоенный государственный учетный номер (инвентарный) здания, сооружения, объекта незавершенного строительства	-
3.	Кадастровый номер земельного участка (земельных участков), в границах которого (которых) расположены здание, сооружение, объект незавершенного строительства	47:05:0104004:92
4.	Уникальный учетный номер кадастрового квартала, в границах которого расположены здание, сооружение, объект незавершенного строительства	47:05:0104004
5.	Сведения об адресе здания, сооружения, объекта незавершенного строительства	Российская Федерация, 187782, Ленинградская область, м.р-н Подпорожский, г.п Подпорожское, город Подпорожье, улица Самострой, дом 52, строение 1 2f6c2f19-2f20-43e6-aa1f-a1b0a4e0790c
5.1.	Сведения об ином месте нахождения здания, сооружения, объекта незавершенного строительства, не являющегося объектом адресации, в структурированном виде	-
5.2.	Дополнительные сведения о месте нахождения здания, сооружения, объекта незавершенного строительства	-
6.	Иные сведения	-

3. Пояснения к сведениям об объекте недвижимости с кадастровым номером 47:05:0104004:863 :	
1.	-

Описание местоположения зданий, сооружений, объектов незавершенного строительства на земельном участке

1. Сведения о характерных точках контура объекта недвижимости с кадастровым номером : 47:05:0105004:245 :

Система координат МСК-47, зона 3 **Зона № 3**

Обозначение характерных точек контура	Содержатся в Едином государственном реестре недвижимости			Определены в ходе выполнения комплексных кадастровых работ			Метод определения координат	Формулы, примененные для расчета средней квадратической погрешности определения координат характерных точек (Mt), м, с подставленными в такие формулы значениями и итоговые (вычисленные) значения Mt, м
	Координаты, м		Радиус, м	Координаты, м		Радиус, м		
	X	Y	R	X	Y	R		
1	2	3	4	5	6	7	8	9
н1199О	-	-	-	544327.62	3264852.31	-	Фотограмметрический метод	0.1
н1200О	-	-	-	544328.66	3264861.49	-	Фотограмметрический метод	0.1
н1201О	-	-	-	544316.90	3264862.56	-	Фотограмметрический метод	0.1
н1202О	-	-	-	544316.20	3264855.66	-	Фотограмметрический метод	0.1
н1203О	-	-	-	544324.50	3264854.71	-	Фотограмметрический метод	0.1
н1204О	-	-	-	544324.30	3264852.61	-	Фотограмметрический метод	0.1
н1199О	-	-	-	544327.62	3264852.31	-	Фотограмметрический метод	0.1

2. Сведения о характеристиках объекта недвижимости с кадастровым номером : 47:05:0105004:245 :

№ п/п	Наименование характеристики	Значение характеристики
1	2	3
1.	Вид объекта недвижимости	здание
2.	Ранее присвоенный государственный учетный номер (инвентарный) здания, сооружения, объекта незавершенного строительства	-
3.	Кадастровый номер земельного участка (земельных участков), в границах которого (которых) расположены здание, сооружение, объект незавершенного строительства	47:05:0104004:45
4.	Уникальный учетный номер кадастрового квартала, в границах которого расположены здание, сооружение, объект незавершенного строительства	47:05:0104004
5.	Сведения об адресе здания, сооружения, объекта незавершенного строительства	Российская Федерация, 187782, Ленинградская область, м.р-н Подпорожский, г.п Подпорожское, город Подпорожье, улица Новгородская, дом 1а 89c34ab3-a215-4ece-8ff7-0c8626ce6d9c
5.1.	Сведения об ином месте нахождения здания, сооружения, объекта незавершенного строительства, не являющегося объектом адресации, в структурированном виде	-

2. Сведения о характеристиках объекта недвижимости с кадастровым номером : 47:05:0105004:245 :

№ п/п	Наименование характеристики	Значение характеристики
1	2	3
5.2.	Дополнительные сведения о месте нахождения здания, сооружения, объекта незавершенного строительства	-
6.	Иные сведения	-

3. Пояснения к сведениям об объекте недвижимости с кадастровым номером 47:05:0105004:245 :

1.	-

Описание местоположения зданий, сооружений, объектов незавершенного строительства на земельном участке

1. Сведения о характерных точках контура объекта недвижимости с кадастровым номером : 47:05:0104004:321 :

Система координат МСК-47, зона 3 **Зона № 3**

Обозначение характерных точек контура	Содержатся в Едином государственном реестре недвижимости			Определены в ходе выполнения комплексных кадастровых работ			Метод определения координат	Формулы, примененные для расчета средней квадратической погрешности определения координат характерных точек (Mt), м, с подставленными в такие формулы значениями и итоговые (вычисленные) значения Mt, м
	Координаты, м		Радиус, м	Координаты, м		Радиус, м		
	X	Y	R	X	Y	R		
1	2	3	4	5	6	7	8	9
н1205О	-	-	-	544775.97	3264809.86	-	Фотограмметрический метод	0.1
н1206О	-	-	-	544775.67	3264816.75	-	Фотограмметрический метод	0.1
н1207О	-	-	-	544765.17	3264816.33	-	Фотограмметрический метод	0.1
н1208О	-	-	-	544765.49	3264809.49	-	Фотограмметрический метод	0.1
н1205О	-	-	-	544775.97	3264809.86	-	Фотограмметрический метод	0.1

2. Сведения о характеристиках объекта недвижимости с кадастровым номером : 47:05:0104004:321 :

№ п/п	Наименование характеристики	Значение характеристики
1	2	3
1.	Вид объекта недвижимости	здание
2.	Ранее присвоенный государственный учетный номер (инвентарный) здания, сооружения, объекта незавершенного строительства	-
3.	Кадастровый номер земельного участка (земельных участков), в границах которого (которых) расположены здание, сооружение, объект незавершенного строительства	47:05:0104004:284
4.	Уникальный учетный номер кадастрового квартала, в границах которого расположены здание, сооружение, объект незавершенного строительства	47:05:0104004
5.	Сведения об адресе здания, сооружения, объекта незавершенного строительства	Российская Федерация, 187782, Ленинградская область, м.р-н Подпорожский, г.п Подпорожское, город Подпорожье, проспект Механический, дом 50 7e1365cc-60a9-427d-9ffb-b7084b6da713
5.1.	Сведения об ином месте нахождения здания, сооружения, объекта незавершенного строительства, не являющегося объектом адресации, в структурированном виде	-
5.2.	Дополнительные сведения о месте нахождения здания, сооружения, объекта незавершенного строительства	-
6.	Иные сведения	-

3. Пояснения к сведениям об объекте недвижимости с кадастровым номером 47:05:0104004:321 :	
1.	-

Описание местоположения зданий, сооружений, объектов незавершенного строительства на земельном участке

1. Сведения о характерных точках контура объекта недвижимости с кадастровым номером : 47:05:0000000:1542 :

Система координат МСК-47, зона 3 **Зона № 3**

Обозначение характерных точек контура	Содержатся в Едином государственном реестре недвижимости			Определены в ходе выполнения комплексных кадастровых работ			Метод определения координат	Формулы, примененные для расчета средней квадратической погрешности определения координат характерных точек (Mt), м, с подставленными в такие формулы значениями и итоговые (вычисленные) значения Mt, м
	Координаты, м		Радиус, м	Координаты, м		Радиус, м		
	X	Y	R	X	Y	R		
1	2	3	4	5	6	7	8	9
н14О	-	-	-	544600.74	3264148.17	-	Фотограмметрический метод	0.1
н1209О	-	-	-	544606.42	3264147.85	-	Фотограмметрический метод	0.1
н1210О	-	-	-	544606.76	3264153.29	-	Фотограмметрический метод	0.1
299	-	-	-	544601.04	3264153.63	-	Фотограмметрический метод	0.1
н14О	-	-	-	544600.74	3264148.17	-	Фотограмметрический метод	0.1

2. Сведения о характеристиках объекта недвижимости с кадастровым номером : 47:05:0000000:1542 :

№ п/п	Наименование характеристики	Значение характеристики
1	2	3
1.	Вид объекта недвижимости	здание
2.	Ранее присвоенный государственный учетный номер (инвентарный) здания, сооружения, объекта незавершенного строительства	-
3.	Кадастровый номер земельного участка (земельных участков), в границах которого (которых) расположены здание, сооружение, объект незавершенного строительства	47:05:0104004:93
4.	Уникальный учетный номер кадастрового квартала, в границах которого расположены здание, сооружение, объект незавершенного строительства	47:05:0104004
5.	Сведения об адресе здания, сооружения, объекта незавершенного строительства	-
5.1.	Сведения об ином месте нахождения здания, сооружения, объекта незавершенного строительства, не являющегося объектом адресации, в структурированном виде	Российская Федерация, Ленинградская область, район Подпорожский, город Подпорожье, улица Горная
5.2.	Дополнительные сведения о месте нахождения здания, сооружения, объекта незавершенного строительства	-
6.	Иные сведения	-

3. Пояснения к сведениям об объекте недвижимости с кадастровым номером 47:05:0000000:1542 :

1.	-

Описание местоположения зданий, сооружений, объектов незавершенного строительства на земельном участке

1. Сведения о характерных точках контура объекта недвижимости с кадастровым номером : 47:05:0000000:1637 :

Система координат МСК-47, зона 3 **Зона № 3**

Обозначение характерных точек контура	Содержатся в Едином государственном реестре недвижимости			Определены в ходе выполнения комплексных кадастровых работ			Метод определения координат	Формулы, примененные для расчета средней квадратической погрешности определения координат характерных точек (Mt), м, с подставленными в такие формулы значениями и итоговые (вычисленные) значения Mt, м
	Координаты, м		Радиус, м	Координаты, м		Радиус, м		
	X	Y	R	X	Y	R		
1	2	3	4	5	6	7	8	9
н14О	-	-	-	544600.74	3264148.17	-	Фотограмметрический метод	0.1
299	-	-	-	544601.04	3264153.63	-	Фотограмметрический метод	0.1
н1211О	-	-	-	544594.52	3264154.03	-	Фотограмметрический метод	0.1
н1212О	-	-	-	544594.16	3264148.54	-	Фотограмметрический метод	0.1
н14О	-	-	-	544600.74	3264148.17	-	Фотограмметрический метод	0.1

2. Сведения о характеристиках объекта недвижимости с кадастровым номером : 47:05:0000000:1637 :

№ п/п	Наименование характеристики	Значение характеристики
1	2	3
1.	Вид объекта недвижимости	здание
2.	Ранее присвоенный государственный учетный номер (инвентарный) здания, сооружения, объекта незавершенного строительства	-
3.	Кадастровый номер земельного участка (земельных участков), в границах которого (которых) расположены здание, сооружение, объект незавершенного строительства	47:05:0104004:32
4.	Уникальный учетный номер кадастрового квартала, в границах которого расположены здание, сооружение, объект незавершенного строительства	47:05:0104004
5.	Сведения об адресе здания, сооружения, объекта незавершенного строительства	-
5.1.	Сведения об ином месте нахождения здания, сооружения, объекта незавершенного строительства, не являющегося объектом адресации, в структурированном виде	Российская Федерация, Ленинградская область, район Подпорожский, город Подпорожье, улица Горная
5.2.	Дополнительные сведения о месте нахождения здания, сооружения, объекта незавершенного строительства	-
6.	Иные сведения	-

3. Пояснения к сведениям об объекте недвижимости с кадастровым номером 47:05:0000000:1637 :

1.	-

Описание местоположения зданий, сооружений, объектов незавершенного строительства на земельном участке

1. Сведения о характерных точках контура объекта недвижимости с кадастровым номером : 47:05:0101001:439 :

Система координат МСК-47, зона 3 **Зона № 3**

Обозначение характерных точек контура	Содержатся в Едином государственном реестре недвижимости			Определены в ходе выполнения комплексных кадастровых работ			Метод определения координат	Формулы, примененные для расчета средней квадратической погрешности определения координат характерных точек (Mt), м, с подставленными в такие формулы значениями и итоговые (вычисленные) значения Mt, м
	Координаты, м		Радиус, м	Координаты, м		Радиус, м		
	X	Y	R	X	Y	R		
1	2	3	4	5	6	7	8	9
н1213О	-	-	-	544722.97	3264498.54	-	Фотограмметрический метод	0.1
н1214О	-	-	-	544722.73	3264506.23	-	Фотограмметрический метод	0.1
н1215О	-	-	-	544720.39	3264506.16	-	Фотограмметрический метод	0.1
н1216О	-	-	-	544720.35	3264507.41	-	Фотограмметрический метод	0.1
н1217О	-	-	-	544705.68	3264506.95	-	Фотограмметрический метод	0.1
н1218О	-	-	-	544705.69	3264505.73	-	Фотограмметрический метод	0.1
н1219О	-	-	-	544703.72	3264505.66	-	Фотограмметрический метод	0.1
н1220О	-	-	-	544703.93	3264499.06	-	Фотограмметрический метод	0.1
н1221О	-	-	-	544705.94	3264499.12	-	Фотограмметрический метод	0.1
н1222О	-	-	-	544705.98	3264498.12	-	Фотограмметрический метод	0.1
н1213О	-	-	-	544722.97	3264498.54	-	Фотограмметрический метод	0.1

2. Сведения о характеристиках объекта недвижимости с кадастровым номером : 47:05:0101001:439 :

№ п/п	Наименование характеристики	Значение характеристики
1	2	3
1.	Вид объекта недвижимости	здание
2.	Ранее присвоенный государственный учетный номер (инвентарный) здания, сооружения, объекта незавершенного строительства	-
3.	Кадастровый номер земельного участка (земельных участков), в границах которого (которых) расположены здание, сооружение, объект незавершенного строительства	47:05:0104004:302
4.	Уникальный учетный номер кадастрового квартала, в границах которого расположены здание, сооружение, объект незавершенного строительства	47:05:0104004

2. Сведения о характеристиках объекта недвижимости с кадастровым номером : 47:05:0101001:439 :

№ п/п	Наименование характеристики	Значение характеристики
1	2	3
5.	Сведения об адресе здания, сооружения, объекта незавершенного строительства	Российская Федерация, 187782, Ленинградская область, м.р-н Подпорожский, г.п Подпорожское, город Подпорожье, переулок Новый, дом 4 0f18b61e-1ae6-4c5e-b9a0-f0e33b6c227b
5.1.	Сведения об ином месте нахождения здания, сооружения, объекта незавершенного строительства, не являющегося объектом адресации, в структурированном виде	-
5.2.	Дополнительные сведения о месте нахождения здания, сооружения, объекта незавершенного строительства	-
6.	Иные сведения	-

3. Пояснения к сведениям об объекте недвижимости с кадастровым номером 47:05:0101001:439 :

1.	-

Описание местоположения зданий, сооружений, объектов незавершенного строительства на земельном участке

1. Сведения о характерных точках контура объекта недвижимости с кадастровым номером : 47:05:0000000:1910 :

Система координат МСК-47, зона 3 **Зона № 3**

Обозначение характерных точек контура	Содержатся в Едином государственном реестре недвижимости			Определены в ходе выполнения комплексных кадастровых работ			Метод определения координат	Формулы, примененные для расчета средней квадратической погрешности определения координат характерных точек (Mt), м, с подставленными в такие формулы значениями и итоговые (вычисленные) значения Mt, м
	Координаты, м		Радиус, м	Координаты, м		Радиус, м		
	X	Y	R	X	Y	R		
1	2	3	4	5	6	7	8	9
н1223О	-	-	-	544314.76	3264775.30	-	Фотограмметрический метод	0.1
н1224О	-	-	-	544323.84	3264775.21	-	Фотограмметрический метод	0.1
н1225О	-	-	-	544323.84	3264772.89	-	Фотограмметрический метод	0.1
н1226О	-	-	-	544327.56	3264772.86	-	Фотограмметрический метод	0.1
н1227О	-	-	-	544327.54	3264779.79	-	Фотограмметрический метод	0.1
н1228О	-	-	-	544314.84	3264780.04	-	Фотограмметрический метод	0.1
н1223О	-	-	-	544314.76	3264775.30	-	Фотограмметрический метод	0.1

2. Сведения о характеристиках объекта недвижимости с кадастровым номером : 47:05:0000000:1910 :

№ п/п	Наименование характеристики	Значение характеристики
1	2	3
1.	Вид объекта недвижимости	здание
2.	Ранее присвоенный государственный учетный номер (инвентарный) здания, сооружения, объекта незавершенного строительства	-
3.	Кадастровый номер земельного участка (земельных участков), в границах которого (которых) расположены здание, сооружение, объект незавершенного строительства	47:05:0104005:62
4.	Уникальный учетный номер кадастрового квартала, в границах которого расположены здание, сооружение, объект незавершенного строительства	47:05:0104004
5.	Сведения об адресе здания, сооружения, объекта незавершенного строительства	-
5.1.	Сведения об ином месте нахождения здания, сооружения, объекта незавершенного строительства, не являющегося объектом адресации, в структурированном виде	Российская Федерация, Ленинградская область, район Подпорожский, город Подпорожье, микрорайон Самострой, дом 9
5.2.	Дополнительные сведения о месте нахождения здания, сооружения, объекта незавершенного строительства	-
6.	Иные сведения	-

3. Пояснения к сведениям об объекте недвижимости с кадастровым номером 47:05:0000000:1910 :	
1.	-

Описание местоположения зданий, сооружений, объектов незавершенного строительства на земельном участке

1. Сведения о характерных точках контура объекта недвижимости с кадастровым номером : 47:05:0104004:304 :

Система координат МСК-47, зона 3 **Зона № 3**

Обозначение характерных точек контура	Содержатся в Едином государственном реестре недвижимости			Определены в ходе выполнения комплексных кадастровых работ			Метод определения координат	Формулы, примененные для расчета средней квадратической погрешности определения координат характерных точек (Mt), м, с подставленными в такие формулы значениями и итоговые (вычисленные) значения Mt, м
	Координаты, м		Радиус, м	Координаты, м		Радиус, м		
	X	Y	R	X	Y	R		
1	2	3	4	5	6	7	8	9
н1229О	-	-	-	544287.81	3264694.48	-	Фотограмметрический метод	0.1
н1230О	-	-	-	544287.81	3264701.06	-	Фотограмметрический метод	0.1
н1231О	-	-	-	544279.77	3264701.06	-	Фотограмметрический метод	0.1
н1232О	-	-	-	544279.77	3264703.09	-	Фотограмметрический метод	0.1
н1233О	-	-	-	544276.77	3264703.09	-	Фотограмметрический метод	0.1
н1234О	-	-	-	544276.77	3264694.21	-	Фотограмметрический метод	0.1
н1235О	-	-	-	544275.23	3264694.21	-	Фотограмметрический метод	0.1
н1236О	-	-	-	544275.23	3264692.04	-	Фотограмметрический метод	0.1
н1237О	-	-	-	544281.59	3264692.04	-	Фотограмметрический метод	0.1
н1238О	-	-	-	544281.59	3264694.28	-	Фотограмметрический метод	0.1
н1229О	-	-	-	544287.81	3264694.48	-	Фотограмметрический метод	0.1

2. Сведения о характеристиках объекта недвижимости с кадастровым номером : 47:05:0104004:304 :

№ п/п	Наименование характеристики	Значение характеристики
1	2	3
1.	Вид объекта недвижимости	здание
2.	Ранее присвоенный государственный учетный номер (инвентарный) здания, сооружения, объекта незавершенного строительства	-
3.	Кадастровый номер земельного участка (земельных участков), в границах которого (которых) расположены здание, сооружение, объект незавершенного строительства	47:05:0104004:291
4.	Уникальный учетный номер кадастрового квартала, в границах которого расположены здание, сооружение, объект незавершенного строительства	47:05:0104004

2. Сведения о характеристиках объекта недвижимости с кадастровым номером : 47:05:0104004:304 :

№ п/п	Наименование характеристики	Значение характеристики
1	2	3
5.	Сведения об адресе здания, сооружения, объекта незавершенного строительства	Российская Федерация, 187782, Ленинградская область, м.р-н Подпорожский, г.п Подпорожское, город Подпорожье, улица Самострой, дом 4 f2da5de5-eedc-4673-9f1d-378231af1cb1
5.1.	Сведения об ином месте нахождения здания, сооружения, объекта незавершенного строительства, не являющегося объектом адресации, в структурированном виде	-
5.2.	Дополнительные сведения о месте нахождения здания, сооружения, объекта незавершенного строительства	-
6.	Иные сведения	-

3. Пояснения к сведениям об объекте недвижимости с кадастровым номером 47:05:0104004:304 :

1.	-

Описание местоположения зданий, сооружений, объектов незавершенного строительства на земельном участке

1. Сведения о характерных точках контура объекта недвижимости с кадастровым номером : 47:05:0000000:2063 :

Система координат МСК-47, зона 3 **Зона № 3**

Обозначение характерных точек контура	Содержатся в Едином государственном реестре недвижимости			Определены в ходе выполнения комплексных кадастровых работ			Метод определения координат	Формулы, примененные для расчета средней квадратической погрешности определения координат характерных точек (Mt), м, с подставленными в такие формулы значениями и итоговые (вычисленные) значения Mt, м
	Координаты, м		Радиус, м	Координаты, м		Радиус, м		
	X	Y	R	X	Y	R		
1	2	3	4	5	6	7	8	9
н1239О	-	-	-	544557.68	3264849.03	-	Фотограмметрический метод	0.1
н1240О	-	-	-	544568.19	3264854.14	-	Фотограмметрический метод	0.1
н1241О	-	-	-	544564.88	3264861.11	-	Фотограмметрический метод	0.1
н1242О	-	-	-	544554.20	3264855.94	-	Фотограмметрический метод	0.1
н1239О	-	-	-	544557.68	3264849.03	-	Фотограмметрический метод	0.1

2. Сведения о характеристиках объекта недвижимости с кадастровым номером : 47:05:0000000:2063 :

№ п/п	Наименование характеристики	Значение характеристики
1	2	3
1.	Вид объекта недвижимости	здание
2.	Ранее присвоенный государственный учетный номер (инвентарный) здания, сооружения, объекта незавершенного строительства	-
3.	Кадастровый номер земельного участка (земельных участков), в границах которого (которых) расположены здание, сооружение, объект незавершенного строительства	47:05:0104004:71
4.	Уникальный учетный номер кадастрового квартала, в границах которого расположены здание, сооружение, объект незавершенного строительства	47:05:0104004
5.	Сведения об адресе здания, сооружения, объекта незавершенного строительства	-
5.1.	Сведения об ином месте нахождения здания, сооружения, объекта незавершенного строительства, не являющегося объектом адресации, в структурированном виде	Российская Федерация, Ленинградская область, район Подпорожский, город Подпорожье, микрорайон Самострой, дом 18
5.2.	Дополнительные сведения о месте нахождения здания, сооружения, объекта незавершенного строительства	-
6.	Иные сведения	-

3. Пояснения к сведениям об объекте недвижимости с кадастровым номером 47:05:0000000:2063 :

1.	-

Описание местоположения зданий, сооружений, объектов незавершенного строительства на земельном участке

1. Сведения о характерных точках контура объекта недвижимости с кадастровым номером : 47:05:0104004:332 :

Система координат МСК-47, зона 3 **Зона № 3**

Обозначение характерных точек контура	Содержатся в Едином государственном реестре недвижимости			Определены в ходе выполнения комплексных кадастровых работ			Метод определения координат	Формулы, примененные для расчета средней квадратической погрешности определения координат характерных точек (Mt), м, с подставленными в такие формулы значениями и итоговые (вычисленные) значения Mt, м
	Координаты, м		Радиус, м	Координаты, м		Радиус, м		
	X	Y	R	X	Y	R		
1	2	3	4	5	6	7	8	9
н1243О	-	-	-	544730.26	3264122.44	-	Фотограмметрический метод	0.1
н1244О	-	-	-	544730.26	3264115.91	-	Фотограмметрический метод	0.1
н1245О	-	-	-	544739.77	3264116.36	-	Фотограмметрический метод	0.1
н1246О	-	-	-	544739.71	3264136.33	-	Фотограмметрический метод	0.1
н1247О	-	-	-	544730.42	3264136.33	-	Фотограмметрический метод	0.1
н1248О	-	-	-	544730.42	3264128.43	-	Фотограмметрический метод	0.1
н1249О	-	-	-	544732.44	3264128.43	-	Фотограмметрический метод	0.1
н1250О	-	-	-	544732.44	3264122.44	-	Фотограмметрический метод	0.1
н1243О	-	-	-	544730.26	3264122.44	-	Фотограмметрический метод	0.1

2. Сведения о характеристиках объекта недвижимости с кадастровым номером : 47:05:0104004:332 :

№ п/п	Наименование характеристики	Значение характеристики
1	2	3
1.	Вид объекта недвижимости	здание
2.	Ранее присвоенный государственный учетный номер (инвентарный) здания, сооружения, объекта незавершенного строительства	-
3.	Кадастровый номер земельного участка (земельных участков), в границах которого (которых) расположены здание, сооружение, объект незавершенного строительства	47:05:0104004:115
4.	Уникальный учетный номер кадастрового квартала, в границах которого расположены здание, сооружение, объект незавершенного строительства	47:05:0104004
5.	Сведения об адресе здания, сооружения, объекта незавершенного строительства	Российская Федерация, 187782, Ленинградская область, м.р-н Подпорожский, г.п Подпорожское, город Подпорожье, улица Заречная, дом 20 f5f4cff6-aaee-45a7-ab71-b32c99c6043d

2. Сведения о характеристиках объекта недвижимости с кадастровым номером : 47:05:0104004:332 :

№ п/п	Наименование характеристики	Значение характеристики
1	2	3
5.1.	Сведения об ином месте нахождения здания, сооружения, объекта незавершенного строительства, не являющегося объектом адресации, в структурированном виде	-
5.2.	Дополнительные сведения о месте нахождения здания, сооружения, объекта незавершенного строительства	-
6.	Иные сведения	-

3. Пояснения к сведениям об объекте недвижимости с кадастровым номером 47:05:0104004:332 :

1.	-

Описание местоположения зданий, сооружений, объектов незавершенного строительства на земельном участке

1. Сведения о характерных точках контура объекта недвижимости с кадастровым номером : 47:05:0000000:1911 :

Система координат МСК-47, зона 3 **Зона № 3**

Обозначение характерных точек контура	Содержатся в Едином государственном реестре недвижимости			Определены в ходе выполнения комплексных кадастровых работ			Метод определения координат	Формулы, примененные для расчета средней квадратической погрешности определения координат характерных точек (Mt), м, с подставленными в такие формулы значениями и итоговые (вычисленные) значения Mt, м
	Координаты, м		Радиус, м	Координаты, м		Радиус, м		
	X	Y	R	X	Y	R		
1	2	3	4	5	6	7	8	9
н1251О	-	-	-	544631.71	3264848.57	-	Фотограмметрический метод	0.1
н1252О	-	-	-	544640.46	3264852.47	-	Фотограмметрический метод	0.1
н1253О	-	-	-	544635.41	3264863.62	-	Фотограмметрический метод	0.1
н1254О	-	-	-	544626.70	3264859.83	-	Фотограмметрический метод	0.1
н1251О	-	-	-	544631.71	3264848.57	-	Фотограмметрический метод	0.1

2. Сведения о характеристиках объекта недвижимости с кадастровым номером : 47:05:0000000:1911 :

№ п/п	Наименование характеристики	Значение характеристики
1	2	3
1.	Вид объекта недвижимости	здание
2.	Ранее присвоенный государственный учетный номер (инвентарный) здания, сооружения, объекта незавершенного строительства	-
3.	Кадастровый номер земельного участка (земельных участков), в границах которого (которых) расположены здание, сооружение, объект незавершенного строительства	47:05:0104004:3
4.	Уникальный учетный номер кадастрового квартала, в границах которого расположены здание, сооружение, объект незавершенного строительства	47:05:0104004
5.	Сведения об адресе здания, сооружения, объекта незавершенного строительства	Российская Федерация, 187782, Ленинградская область, м.р-н Подпорожский, г.п Подпорожское, город Подпорожье, улица Самострой, дом 33 03a166e5-1556-418f-a582-6d5a9d14b31d
5.1.	Сведения об ином месте нахождения здания, сооружения, объекта незавершенного строительства, не являющегося объектом адресации, в структурированном виде	-
5.2.	Дополнительные сведения о месте нахождения здания, сооружения, объекта незавершенного строительства	-
6.	Иные сведения	-

3. Пояснения к сведениям об объекте недвижимости с кадастровым номером 47:05:0000000:1911 :	
1.	-

Описание местоположения зданий, сооружений, объектов незавершенного строительства на земельном участке

1. Сведения о характерных точках контура объекта недвижимости с кадастровым номером : 47:05:0104004:401 :

Система координат МСК-47, зона 3 **Зона № 3**

Обозначение характерных точек контура	Содержатся в Едином государственном реестре недвижимости			Определены в ходе выполнения комплексных кадастровых работ			Метод определения координат	Формулы, примененные для расчета средней квадратической погрешности определения координат характерных точек (Mt), м, с подставленными в такие формулы значениями и итоговые (вычисленные) значения Mt, м
	Координаты, м		Радиус, м	Координаты, м		Радиус, м		
	X	Y	R	X	Y	R		
1	2	3	4	5	6	7	8	9
н1255О	-	-	-	544672.28	3264571.24	-	Фотограмметрический метод	0.1
н1256О	-	-	-	544672.10	3264584.96	-	Фотограмметрический метод	0.1
н1257О	-	-	-	544667.34	3264584.98	-	Фотограмметрический метод	0.1
н1258О	-	-	-	544667.26	3264586.98	-	Фотограмметрический метод	0.1
н1259О	-	-	-	544663.60	3264586.92	-	Фотограмметрический метод	0.1
н1260О	-	-	-	544663.67	3264584.87	-	Фотограмметрический метод	0.1
н1261О	-	-	-	544660.96	3264584.78	-	Фотограмметрический метод	0.1
н1262О	-	-	-	544661.16	3264570.98	-	Фотограмметрический метод	0.1
н1255О	-	-	-	544672.28	3264571.24	-	Фотограмметрический метод	0.1

2. Сведения о характеристиках объекта недвижимости с кадастровым номером : 47:05:0104004:401 :

№ п/п	Наименование характеристики	Значение характеристики
1	2	3
1.	Вид объекта недвижимости	здание
2.	Ранее присвоенный государственный учетный номер (инвентарный) здания, сооружения, объекта незавершенного строительства	-
3.	Кадастровый номер земельного участка (земельных участков), в границах которого (которых) расположены здание, сооружение, объект незавершенного строительства	47:05:0104004:102
4.	Уникальный учетный номер кадастрового квартала, в границах которого расположены здание, сооружение, объект незавершенного строительства	47:05:0104004
5.	Сведения об адресе здания, сооружения, объекта незавершенного строительства	Российская Федерация, 187782, Ленинградская область, м.р-н Подпорожский, г.п Подпорожское, город Подпорожье, улица Заречная, дом 35 4ef769b6-6a6b-4993-b165-cf4679969289

2. Сведения о характеристиках объекта недвижимости с кадастровым номером : 47:05:0104004:401 :

№ п/п	Наименование характеристики	Значение характеристики
1	2	3
5.1.	Сведения об ином месте нахождения здания, сооружения, объекта незавершенного строительства, не являющегося объектом адресации, в структурированном виде	-
5.2.	Дополнительные сведения о месте нахождения здания, сооружения, объекта незавершенного строительства	-
6.	Иные сведения	-

3. Пояснения к сведениям об объекте недвижимости с кадастровым номером 47:05:0104004:401 :

1.	-

Описание местоположения зданий, сооружений, объектов незавершенного строительства на земельном участке

1. Сведения о характерных точках контура объекта недвижимости с кадастровым номером : 47:05:0104004:315 :

Система координат МСК-47, зона 3 **Зона № 3**

Обозначение характерных точек контура	Содержатся в Едином государственном реестре недвижимости			Определены в ходе выполнения комплексных кадастровых работ			Метод определения координат	Формулы, примененные для расчета средней квадратической погрешности определения координат характерных точек (Mt), м, с подставленными в такие формулы значениями и итоговые (вычисленные) значения Mt, м
	Координаты, м		Радиус, м	Координаты, м		Радиус, м		
	X	Y	R	X	Y	R		
1	2	3	4	5	6	7	8	9
н1263О	-	-	-	544772.86	3264540.35	-	Фотограмметрический метод	0.1
н1264О	-	-	-	544773.92	3264540.37	-	Фотограмметрический метод	0.1
н1265О	-	-	-	544773.26	3264569.66	-	Фотограмметрический метод	0.1
н1266О	-	-	-	544771.94	3264569.64	-	Фотограмметрический метод	0.1
н1267О	-	-	-	544771.89	3264576.87	-	Фотограмметрический метод	0.1
н1268О	-	-	-	544773.00	3264576.91	-	Фотограмметрический метод	0.1
н1269О	-	-	-	544772.16	3264606.65	-	Фотограмметрический метод	0.1
н1270О	-	-	-	544770.84	3264606.63	-	Фотограмметрический метод	0.1
н1271О	-	-	-	544770.88	3264610.24	-	Фотограмметрический метод	0.1
н1272О	-	-	-	544758.82	3264609.57	-	Фотограмметрический метод	0.1
н1273О	-	-	-	544758.97	3264603.60	-	Фотограмметрический метод	0.1
н1274О	-	-	-	544757.44	3264603.57	-	Фотограмметрический метод	0.1
н1275О	-	-	-	544757.66	3264594.89	-	Фотограмметрический метод	0.1
н1276О	-	-	-	544759.19	3264594.92	-	Фотограмметрический метод	0.1
н1277О	-	-	-	544759.47	3264583.93	-	Фотограмметрический метод	0.1
н1278О	-	-	-	544757.95	3264583.90	-	Фотограмметрический метод	0.1
н1279О	-	-	-	544758.17	3264575.77	-	Фотограмметрический метод	0.1
н1280О	-	-	-	544759.67	3264575.79	-	Фотограмметрический метод	0.1
н1281О	-	-	-	544759.85	3264568.69	-	Фотограмметрический метод	0.1
н1282О	-	-	-	544758.35	3264568.68	-	Фотограмметрический метод	0.1
н1283О	-	-	-	544758.57	3264560.44	-	Фотограмметрический метод	0.1
н1284О	-	-	-	544760.06	3264560.49	-	Фотограмметрический метод	0.1

1. Сведения о характерных точках контура объекта недвижимости с кадастровым номером : 47:05:0104004:315 :

Система координат МСК-47, зона 3 **Зона № 3**

Обозначение характерных точек контура	Содержатся в Едином государственном реестре недвижимости			Определены в ходе выполнения комплексных кадастровых работ			Метод определения координат	Формулы, примененные для расчета средней квадратической погрешности определения координат характерных точек (Mt), м, с подставленными в такие формулы значениями и итоговые (вычисленные) значения Mt, м
	Координаты, м		Радиус, м	Координаты, м		Радиус, м		
	X	Y	R	X	Y	R		
1	2	3	4	5	6	7	8	9
н1285О	-	-	-	544760.32	3264548.57	-	Фотограмметрический метод	0.1
н1286О	-	-	-	544758.88	3264548.52	-	Фотограмметрический метод	0.1
н1287О	-	-	-	544759.10	3264540.24	-	Фотограмметрический метод	0.1
н1288О	-	-	-	544760.56	3264540.26	-	Фотограмметрический метод	0.1
н1289О	-	-	-	544760.67	3264536.07	-	Фотограмметрический метод	0.1
н1290О	-	-	-	544772.95	3264536.38	-	Фотограмметрический метод	0.1
н1263О	-	-	-	544772.86	3264540.35	-	Фотограмметрический метод	0.1

2. Сведения о характеристиках объекта недвижимости с кадастровым номером : 47:05:0104004:315 :

№ п/п	Наименование характеристики	Значение характеристики
1	2	3
1.	Вид объекта недвижимости	здание
2.	Ранее присвоенный государственный учетный номер (инвентарный) здания, сооружения, объекта незавершенного строительства	-
3.	Кадастровый номер земельного участка (земельных участков), в границах которого (которых) расположены здание, сооружение, объект незавершенного строительства	47:05:0104004:70
4.	Уникальный учетный номер кадастрового квартала, в границах которого расположены здание, сооружение, объект незавершенного строительства	47:05:0104004
5.	Сведения об адресе здания, сооружения, объекта незавершенного строительства	Российская Федерация, 187782, Ленинградская область, м.р-н Подпорожский, г.п Подпорожское, город Подпорожье, проспект Механический, дом 36 bb2c8e80-4ec0-48a4-a003-20e9fb64bc2f
5.1.	Сведения об ином месте нахождения здания, сооружения, объекта незавершенного строительства, не являющегося объектом адресации, в структурированном виде	-
5.2.	Дополнительные сведения о месте нахождения здания, сооружения, объекта незавершенного строительства	-
6.	Иные сведения	-

3. Пояснения к сведениям об объекте недвижимости с кадастровым номером 47:05:0104004:315 :	
1.	-

Описание местоположения зданий, сооружений, объектов незавершенного строительства на земельном участке

1. Сведения о характерных точках контура объекта недвижимости с кадастровым номером : 47:05:0104004:807 :

Система координат МСК-47, зона 3 **Зона № 3**

Обозначение характерных точек контура	Содержатся в Едином государственном реестре недвижимости			Определены в ходе выполнения комплексных кадастровых работ			Метод определения координат	Формулы, примененные для расчета средней квадратической погрешности определения координат характерных точек (Mt), м, с подставленными в такие формулы значениями и итоговые (вычисленные) значения Mt, м
	Координаты, м		Радиус, м	Координаты, м		Радиус, м		
	X	Y	R	X	Y	R		
1	2	3	4	5	6	7	8	9
н1291О	-	-	-	544604.21	3264113.53	-	Фотограмметрический метод	0.1
н1292О	-	-	-	544604.27	3264119.12	-	Фотограмметрический метод	0.1
н1293О	-	-	-	544601.71	3264119.15	-	Фотограмметрический метод	0.1
н1294О	-	-	-	544601.73	3264122.67	-	Фотограмметрический метод	0.1
н1295О	-	-	-	544594.90	3264122.68	-	Фотограмметрический метод	0.1
н1296О	-	-	-	544594.93	3264110.07	-	Фотограмметрический метод	0.1
н1297О	-	-	-	544601.65	3264110.03	-	Фотограмметрический метод	0.1
н1298О	-	-	-	544601.67	3264113.53	-	Фотограмметрический метод	0.1
н1291О	-	-	-	544604.21	3264113.53	-	Фотограмметрический метод	0.1

2. Сведения о характеристиках объекта недвижимости с кадастровым номером : 47:05:0104004:807 :

№ п/п	Наименование характеристики	Значение характеристики
1	2	3
1.	Вид объекта недвижимости	объект незавершенного строительства
2.	Ранее присвоенный государственный учетный номер (инвентарный) здания, сооружения, объекта незавершенного строительства	-
3.	Кадастровый номер земельного участка (земельных участков), в границах которого (которых) расположены здание, сооружение, объект незавершенного строительства	47:05:0104004:12
4.	Уникальный учетный номер кадастрового квартала, в границах которого расположены здание, сооружение, объект незавершенного строительства	47:05:0104004
5.	Сведения об адресе здания, сооружения, объекта незавершенного строительства	Российская Федерация, 187782, Ленинградская область, м.р-н Подпорожский, г.п Подпорожское, город Подпорожье, улица Горная, дом 11а c90d7eb4-8701-4ea8-b8bc-be232fd96917

2. Сведения о характеристиках объекта недвижимости с кадастровым номером : 47:05:0104004:807 :

№ п/п	Наименование характеристики	Значение характеристики
1	2	3
5.1.	Сведения об ином месте нахождения здания, сооружения, объекта незавершенного строительства, не являющегося объектом адресации, в структурированном виде	-
5.2.	Дополнительные сведения о месте нахождения здания, сооружения, объекта незавершенного строительства	-
6.	Иные сведения	-

3. Пояснения к сведениям об объекте недвижимости с кадастровым номером 47:05:0104004:807 :

1.	-

Описание местоположения зданий, сооружений, объектов незавершенного строительства на земельном участке

1. Сведения о характерных точках контура объекта недвижимости с кадастровым номером : 47:05:0104004:323 :

Система координат МСК-47, зона 3 **Зона № 3**

Обозначение характерных точек контура	Содержатся в Едином государственном реестре недвижимости			Определены в ходе выполнения комплексных кадастровых работ			Метод определения координат	Формулы, примененные для расчета средней квадратической погрешности определения координат характерных точек (Mt), м, с подставленными в такие формулы значениями и итоговые (вычисленные) значения Mt, м
	Координаты, м		Радиус, м	Координаты, м		Радиус, м		
	X	Y	R	X	Y	R		
1	2	3	4	5	6	7	8	9
н1299О	-	-	-	544819.34	3263738.87	-	Фотограмметрический метод	0.1
н1300О	-	-	-	544818.67	3263752.78	-	Фотограмметрический метод	0.1
н1301О	-	-	-	544820.66	3263752.84	-	Фотограмметрический метод	0.1
н1302О	-	-	-	544820.48	3263755.60	-	Фотограмметрический метод	0.1
н1303О	-	-	-	544823.24	3263755.76	-	Фотограмметрический метод	0.1
н1304О	-	-	-	544823.08	3263759.22	-	Фотограмметрический метод	0.1
н1305О	-	-	-	544820.21	3263759.09	-	Фотограмметрический метод	0.1
н1306О	-	-	-	544818.90	3263781.08	-	Фотограмметрический метод	0.1
н1307О	-	-	-	544808.27	3263780.51	-	Фотограмметрический метод	0.1
н1308О	-	-	-	544801.15	3263780.04	-	Фотограмметрический метод	0.1
н1309О	-	-	-	544802.52	3263751.98	-	Фотограмметрический метод	0.1
н1310О	-	-	-	544801.10	3263751.97	-	Фотограмметрический метод	0.1
н1311О	-	-	-	544801.72	3263738.19	-	Фотограмметрический метод	0.1
н1299О	-	-	-	544819.34	3263738.87	-	Фотограмметрический метод	0.1

2. Сведения о характеристиках объекта недвижимости с кадастровым номером : 47:05:0104004:323 :

№ п/п	Наименование характеристики	Значение характеристики
1	2	3
1.	Вид объекта недвижимости	здание
2.	Ранее присвоенный государственный учетный номер (инвентарный) здания, сооружения, объекта незавершенного строительства	-
3.	Кадастровый номер земельного участка (земельных участков), в границах которого (которых) расположены здание, сооружение, объект незавершенного строительства	47:05:0104004:290

2. Сведения о характеристиках объекта недвижимости с кадастровым номером : 47:05:0104004:323 :

№ п/п	Наименование характеристики	Значение характеристики
1	2	3
4.	Уникальный учетный номер кадастрового квартала, в границах которого расположены здание, сооружение, объект незавершенного строительства	47:05:0104004
5.	Сведения об адресе здания, сооружения, объекта незавершенного строительства	-
5.1.	Сведения об ином месте нахождения здания, сооружения, объекта незавершенного строительства, не являющегося объектом адресации, в структурированном виде	Российская Федерация, Ленинградская область, район Подпорожский, город Подпорожье, проспект Механический, дом 8
5.2.	Дополнительные сведения о месте нахождения здания, сооружения, объекта незавершенного строительства	-
6.	Иные сведения	-

3. Пояснения к сведениям об объекте недвижимости с кадастровым номером 47:05:0104004:323 :

1.	-

Описание местоположения зданий, сооружений, объектов незавершенного строительства на земельном участке

1. Сведения о характерных точках контура объекта недвижимости с кадастровым номером : 47:05:0104004:324 :

Система координат МСК-47, зона 3 **Зона № 3**

Обозначение характерных точек контура	Содержатся в Едином государственном реестре недвижимости			Определены в ходе выполнения комплексных кадастровых работ			Метод определения координат	Формулы, примененные для расчета средней квадратической погрешности определения координат характерных точек (Mt), м, с подставленными в такие формулы значениями и итоговые (вычисленные) значения Mt, м
	Координаты, м		Радиус, м	Координаты, м		Радиус, м		
	X	Y	R	X	Y	R		
1	2	3	4	5	6	7	8	9
н1312О	-	-	-	544805.56	3263816.65	-	Фотограмметрический метод	0.1
н1307О	-	-	-	544808.27	3263780.51	-	Фотограмметрический метод	0.1
н1306О	-	-	-	544818.90	3263781.08	-	Фотограмметрический метод	0.1
н1313О	-	-	-	544816.24	3263817.39	-	Фотограмметрический метод	0.1
н1312О	-	-	-	544805.56	3263816.65	-	Фотограмметрический метод	0.1

2. Сведения о характеристиках объекта недвижимости с кадастровым номером : 47:05:0104004:324 :

№ п/п	Наименование характеристики	Значение характеристики
1	2	3
1.	Вид объекта недвижимости	здание
2.	Ранее присвоенный государственный учетный номер (инвентарный) здания, сооружения, объекта незавершенного строительства	-
3.	Кадастровый номер земельного участка (земельных участков), в границах которого (которых) расположены здание, сооружение, объект незавершенного строительства	47:05:0104004:290
4.	Уникальный учетный номер кадастрового квартала, в границах которого расположены здание, сооружение, объект незавершенного строительства	47:05:0104004
5.	Сведения об адресе здания, сооружения, объекта незавершенного строительства	-
5.1.	Сведения об ином месте нахождения здания, сооружения, объекта незавершенного строительства, не являющегося объектом адресации, в структурированном виде	Российская Федерация, Ленинградская область, район Подпорожский, город Подпорожье, проспект Механический, дом 8
5.2.	Дополнительные сведения о месте нахождения здания, сооружения, объекта незавершенного строительства	-
6.	Иные сведения	-

3. Пояснения к сведениям об объекте недвижимости с кадастровым номером 47:05:0104004:324 :

1.	-

Описание местоположения зданий, сооружений, объектов незавершенного строительства на земельном участке

1. Сведения о характерных точках контура объекта недвижимости с кадастровым номером : 47:05:0104004:325 :

Система координат МСК-47, зона 3 **Зона № 3**

Обозначение характерных точек контура	Содержатся в Едином государственном реестре недвижимости			Определены в ходе выполнения комплексных кадастровых работ			Метод определения координат	Формулы, примененные для расчета средней квадратической погрешности определения координат характерных точек (Mt), м, с подставленными в такие формулы значениями и итоговые (вычисленные) значения Mt, м
	Координаты, м		Радиус, м	Координаты, м		Радиус, м		
	X	Y	R	X	Y	R		
1	2	3	4	5	6	7	8	9
н1313О	-	-	-	544816.24	3263817.39	-	Фотограмметрический метод	0.1
н1314О	-	-	-	544814.53	3263841.80	-	Фотограмметрический метод	0.1
н1315О	-	-	-	544786.37	3263840.67	-	Фотограмметрический метод	0.1
н1316О	-	-	-	544786.76	3263828.12	-	Фотограмметрический метод	0.1
н1317О	-	-	-	544804.70	3263828.73	-	Фотограмметрический метод	0.1
н1312О	-	-	-	544805.56	3263816.65	-	Фотограмметрический метод	0.1
н1313О	-	-	-	544816.24	3263817.39	-	Фотограмметрический метод	0.1

2. Сведения о характеристиках объекта недвижимости с кадастровым номером : 47:05:0104004:325 :

№ п/п	Наименование характеристики	Значение характеристики
1	2	3
1.	Вид объекта недвижимости	здание
2.	Ранее присвоенный государственный учетный номер (инвентарный) здания, сооружения, объекта незавершенного строительства	-
3.	Кадастровый номер земельного участка (земельных участков), в границах которого (которых) расположены здание, сооружение, объект незавершенного строительства	47:05:0104004:290
4.	Уникальный учетный номер кадастрового квартала, в границах которого расположены здание, сооружение, объект незавершенного строительства	47:05:0104004
5.	Сведения об адресе здания, сооружения, объекта незавершенного строительства	-
5.1.	Сведения об ином месте нахождения здания, сооружения, объекта незавершенного строительства, не являющегося объектом адресации, в структурированном виде	Российская Федерация, Ленинградская область, район Подпорожский, город Подпорожье, проспект Механический, дом 8
5.2.	Дополнительные сведения о месте нахождения здания, сооружения, объекта незавершенного строительства	-
6.	Иные сведения	-

3. Пояснения к сведениям об объекте недвижимости с кадастровым номером 47:05:0104004:325 :	
1.	-

Описание местоположения зданий, сооружений, объектов незавершенного строительства на земельном участке

1. Сведения о характерных точках контура объекта недвижимости с кадастровым номером : 47:05:0104004:331 :

Система координат МСК-47, зона 3 **Зона № 3**

Обозначение характерных точек контура	Содержатся в Едином государственном реестре недвижимости			Определены в ходе выполнения комплексных кадастровых работ			Метод определения координат	Формулы, примененные для расчета средней квадратической погрешности определения координат характерных точек (Mt), м, с подставленными в такие формулы значениями и итоговые (вычисленные) значения Mt, м
	Координаты, м		Радиус, м	Координаты, м		Радиус, м		
	X	Y	R	X	Y	R		
1	2	3	4	5	6	7	8	9
н1315О	-	-	-	544786.37	3263840.67	-	Фотограмметрический метод	0.1
н1318О	-	-	-	544786.32	3263841.50	-	Фотограмметрический метод	0.1
н1319О	-	-	-	544727.86	3263839.54	-	Фотограмметрический метод	0.1
н1320О	-	-	-	544728.68	3263825.97	-	Фотограмметрический метод	0.1
н1321О	-	-	-	544739.52	3263826.51	-	Фотограмметрический метод	0.1
н1322О	-	-	-	544752.80	3263827.18	-	Фотограмметрический метод	0.1
н1323О	-	-	-	544767.89	3263827.58	-	Фотограмметрический метод	0.1
н1316О	-	-	-	544786.76	3263828.12	-	Фотограмметрический метод	0.1
н1315О	-	-	-	544786.37	3263840.67	-	Фотограмметрический метод	0.1

2. Сведения о характеристиках объекта недвижимости с кадастровым номером : 47:05:0104004:331 :

№ п/п	Наименование характеристики	Значение характеристики
1	2	3
1.	Вид объекта недвижимости	здание
2.	Ранее присвоенный государственный учетный номер (инвентарный) здания, сооружения, объекта незавершенного строительства	-
3.	Кадастровый номер земельного участка (земельных участков), в границах которого (которых) расположены здание, сооружение, объект незавершенного строительства	47:05:0104004:290
4.	Уникальный учетный номер кадастрового квартала, в границах которого расположены здание, сооружение, объект незавершенного строительства	47:05:0104004
5.	Сведения об адресе здания, сооружения, объекта незавершенного строительства	-
5.1.	Сведения об ином месте нахождения здания, сооружения, объекта незавершенного строительства, не являющегося объектом адресации, в структурированном виде	Российская Федерация, Ленинградская область, район Подпорожский, город Подпорожье, проспект Механический, дом 8

2. Сведения о характеристиках объекта недвижимости с кадастровым номером : 47:05:0104004:331 :

№ п/п	Наименование характеристики	Значение характеристики
1	2	3
5.2.	Дополнительные сведения о месте нахождения здания, сооружения, объекта незавершенного строительства	-
6.	Иные сведения	-

3. Пояснения к сведениям об объекте недвижимости с кадастровым номером 47:05:0104004:331 :

1.	-

Описание местоположения зданий, сооружений, объектов незавершенного строительства на земельном участке

1. Сведения о характерных точках контура объекта недвижимости с кадастровым номером : 47:05:0104004:326 :

Система координат МСК-47, зона 3 **Зона № 3**

Обозначение характерных точек контура	Содержатся в Едином государственном реестре недвижимости			Определены в ходе выполнения комплексных кадастровых работ			Метод определения координат	Формулы, примененные для расчета средней квадратической погрешности определения координат характерных точек (Mt), м, с подставленными в такие формулы значениями и итоговые (вычисленные) значения Mt, м
	Координаты, м		Радиус, м	Координаты, м		Радиус, м		
	X	Y	R	X	Y	R		
1	2	3	4	5	6	7	8	9
н1322О	-	-	-	544752.80	3263827.18	-	Фотограмметрический метод	0.1
н1324О	-	-	-	544753.02	3263817.53	-	Фотограмметрический метод	0.1
н1325О	-	-	-	544762.94	3263817.71	-	Фотограмметрический метод	0.1
н1326О	-	-	-	544762.95	3263822.96	-	Фотограмметрический метод	0.1
н1327О	-	-	-	544767.98	3263822.97	-	Фотограмметрический метод	0.1
н1323О	-	-	-	544767.89	3263827.58	-	Фотограмметрический метод	0.1
н1322О	-	-	-	544752.80	3263827.18	-	Фотограмметрический метод	0.1

2. Сведения о характеристиках объекта недвижимости с кадастровым номером : 47:05:0104004:326 :

№ п/п	Наименование характеристики	Значение характеристики
1	2	3
1.	Вид объекта недвижимости	здание
2.	Ранее присвоенный государственный учетный номер (инвентарный) здания, сооружения, объекта незавершенного строительства	-
3.	Кадастровый номер земельного участка (земельных участков), в границах которого (которых) расположены здание, сооружение, объект незавершенного строительства	47:05:0104004:290
4.	Уникальный учетный номер кадастрового квартала, в границах которого расположены здание, сооружение, объект незавершенного строительства	47:05:0104004
5.	Сведения об адресе здания, сооружения, объекта незавершенного строительства	-
5.1.	Сведения об ином месте нахождения здания, сооружения, объекта незавершенного строительства, не являющегося объектом адресации, в структурированном виде	Российская Федерация, Ленинградская область, район Подпорожский, город Подпорожье, проспект Механический, дом 8
5.2.	Дополнительные сведения о месте нахождения здания, сооружения, объекта незавершенного строительства	-
6.	Иные сведения	-

3. Пояснения к сведениям об объекте недвижимости с кадастровым номером 47:05:0104004:326 :	
1.	-

Описание местоположения зданий, сооружений, объектов незавершенного строительства на земельном участке

1. Сведения о характерных точках контура объекта недвижимости с кадастровым номером : 47:05:0104004:327 :

Система координат МСК-47, зона 3 **Зона № 3**

Обозначение характерных точек контура	Содержатся в Едином государственном реестре недвижимости			Определены в ходе выполнения комплексных кадастровых работ			Метод определения координат	Формулы, примененные для расчета средней квадратической погрешности определения координат характерных точек (Mt), м, с подставленными в такие формулы значениями и итоговые (вычисленные) значения Mt, м
	Координаты, м		Радиус, м	Координаты, м		Радиус, м		
	X	Y	R	X	Y	R		
1	2	3	4	5	6	7	8	9
н1319О	-	-	-	544727.86	3263839.54	-	Фотограмметрический метод	0.1
н1328О	-	-	-	544716.43	3263838.92	-	Фотограмметрический метод	0.1
н1329О	-	-	-	544718.58	3263801.46	-	Фотограмметрический метод	0.1
н1330О	-	-	-	544730.16	3263802.40	-	Фотограмметрический метод	0.1
н1320О	-	-	-	544728.68	3263825.97	-	Фотограмметрический метод	0.1
н1319О	-	-	-	544727.86	3263839.54	-	Фотограмметрический метод	0.1

2. Сведения о характеристиках объекта недвижимости с кадастровым номером : 47:05:0104004:327 :

№ п/п	Наименование характеристики	Значение характеристики
1	2	3
1.	Вид объекта недвижимости	здание
2.	Ранее присвоенный государственный учетный номер (инвентарный) здания, сооружения, объекта незавершенного строительства	-
3.	Кадастровый номер земельного участка (земельных участков), в границах которого (которых) расположены здание, сооружение, объект незавершенного строительства	47:05:0104004:290
4.	Уникальный учетный номер кадастрового квартала, в границах которого расположены здание, сооружение, объект незавершенного строительства	47:05:0104004
5.	Сведения об адресе здания, сооружения, объекта незавершенного строительства	-
5.1.	Сведения об ином месте нахождения здания, сооружения, объекта незавершенного строительства, не являющегося объектом адресации, в структурированном виде	Российская Федерация, Ленинградская область, район Подпорожский, город Подпорожье, проспект Механический, дом 8
5.2.	Дополнительные сведения о месте нахождения здания, сооружения, объекта незавершенного строительства	-
6.	Иные сведения	-

3. Пояснения к сведениям об объекте недвижимости с кадастровым номером 47:05:0104004:327 :

1.	-

Описание местоположения зданий, сооружений, объектов незавершенного строительства на земельном участке

1. Сведения о характерных точках контура объекта недвижимости с кадастровым номером : 47:05:0104004:322 :

Система координат МСК-47, зона 3 **Зона № 3**

Обозначение характерных точек контура	Содержатся в Едином государственном реестре недвижимости			Определены в ходе выполнения комплексных кадастровых работ			Метод определения координат	Формулы, примененные для расчета средней квадратической погрешности определения координат характерных точек (Mt), м, с подставленными в такие формулы значениями и итоговые (вычисленные) значения Mt, м
	Координаты, м		Радиус, м	Координаты, м		Радиус, м		
	X	Y	R	X	Y	R		
1	2	3	4	5	6	7	8	9
н1330О	-	-	-	544730.16	3263802.40	-	Фотограмметрический метод	0.1
н1331О	-	-	-	544740.99	3263803.31	-	Фотограмметрический метод	0.1
н1321О	-	-	-	544739.52	3263826.51	-	Фотограмметрический метод	0.1
н1320О	-	-	-	544728.68	3263825.97	-	Фотограмметрический метод	0.1
н1330О	-	-	-	544730.16	3263802.40	-	Фотограмметрический метод	0.1

2. Сведения о характеристиках объекта недвижимости с кадастровым номером : 47:05:0104004:322 :

№ п/п	Наименование характеристики	Значение характеристики
1	2	3
1.	Вид объекта недвижимости	здание
2.	Ранее присвоенный государственный учетный номер (инвентарный) здания, сооружения, объекта незавершенного строительства	-
3.	Кадастровый номер земельного участка (земельных участков), в границах которого (которых) расположены здание, сооружение, объект незавершенного строительства	47:05:0104004:290
4.	Уникальный учетный номер кадастрового квартала, в границах которого расположены здание, сооружение, объект незавершенного строительства	47:05:0104004
5.	Сведения об адресе здания, сооружения, объекта незавершенного строительства	-
5.1.	Сведения об ином месте нахождения здания, сооружения, объекта незавершенного строительства, не являющегося объектом адресации, в структурированном виде	Российская Федерация, Ленинградская область, район Подпорожский, город Подпорожье, проспект Механический, дом 8
5.2.	Дополнительные сведения о месте нахождения здания, сооружения, объекта незавершенного строительства	-
6.	Иные сведения	-

3. Пояснения к сведениям об объекте недвижимости с кадастровым номером 47:05:0104004:322 :

1.	-

Описание местоположения зданий, сооружений, объектов незавершенного строительства на земельном участке

1. Сведения о характерных точках контура объекта недвижимости с кадастровым номером : 47:05:0104004:329 :

Система координат МСК-47, зона 3 **Зона № 3**

Обозначение характерных точек контура	Содержатся в Едином государственном реестре недвижимости			Определены в ходе выполнения комплексных кадастровых работ			Метод определения координат	Формулы, примененные для расчета средней квадратической погрешности определения координат характерных точек (Mt), м, с подставленными в такие формулы значениями и итоговые (вычисленные) значения Mt, м
	Координаты, м		Радиус, м	Координаты, м		Радиус, м		
	X	Y	R	X	Y	R		
1	2	3	4	5	6	7	8	9
н1332О	-	-	-	544719.22	3263749.96	-	Фотограмметрический метод	0.1
н1333О	-	-	-	544735.44	3263751.01	-	Фотограмметрический метод	0.1
н1334О	-	-	-	544734.29	3263771.41	-	Фотограмметрический метод	0.1
н1335О	-	-	-	544718.22	3263770.42	-	Фотограмметрический метод	0.1
н1332О	-	-	-	544719.22	3263749.96	-	Фотограмметрический метод	0.1

2. Сведения о характеристиках объекта недвижимости с кадастровым номером : 47:05:0104004:329 :

№ п/п	Наименование характеристики	Значение характеристики
1	2	3
1.	Вид объекта недвижимости	здание
2.	Ранее присвоенный государственный учетный номер (инвентарный) здания, сооружения, объекта незавершенного строительства	-
3.	Кадастровый номер земельного участка (земельных участков), в границах которого (которых) расположены здание, сооружение, объект незавершенного строительства	47:05:0104004:290
4.	Уникальный учетный номер кадастрового квартала, в границах которого расположены здание, сооружение, объект незавершенного строительства	47:05:0104004
5.	Сведения об адресе здания, сооружения, объекта незавершенного строительства	-
5.1.	Сведения об ином месте нахождения здания, сооружения, объекта незавершенного строительства, не являющегося объектом адресации, в структурированном виде	Российская Федерация, Ленинградская область, район Подпорожский, город Подпорожье, проспект Механический, дом 8
5.2.	Дополнительные сведения о месте нахождения здания, сооружения, объекта незавершенного строительства	-
6.	Иные сведения	-

3. Пояснения к сведениям об объекте недвижимости с кадастровым номером 47:05:0104004:329 :

1.	-

Описание местоположения зданий, сооружений, объектов незавершенного строительства на земельном участке

1. Сведения о характерных точках контура объекта недвижимости с кадастровым номером : 47:05:0104004:328 :

Система координат МСК-47, зона 3 **Зона № 3**

Обозначение характерных точек контура	Содержатся в Едином государственном реестре недвижимости			Определены в ходе выполнения комплексных кадастровых работ			Метод определения координат	Формулы, примененные для расчета средней квадратической погрешности определения координат характерных точек (Mt), м, с подставленными в такие формулы значениями и итоговые (вычисленные) значения Mt, м
	Координаты, м		Радиус, м	Координаты, м		Радиус, м		
	X	Y	R	X	Y	R		
1	2	3	4	5	6	7	8	9
н1336О	-	-	-	544633.93	3263769.87	-	Фотограмметрический метод	0.1
н1337О	-	-	-	544634.86	3263751.32	-	Фотограмметрический метод	0.1
н1338О	-	-	-	544694.05	3263753.92	-	Фотограмметрический метод	0.1
н1339О	-	-	-	544694.08	3263753.32	-	Фотограмметрический метод	0.1
н1340О	-	-	-	544701.38	3263753.67	-	Фотограмметрический метод	0.1
н1341О	-	-	-	544700.59	3263773.76	-	Фотограмметрический метод	0.1
н1342О	-	-	-	544693.48	3263773.52	-	Фотограмметрический метод	0.1
н1343О	-	-	-	544693.50	3263772.77	-	Фотограмметрический метод	0.1
н1336О	-	-	-	544633.93	3263769.87	-	Фотограмметрический метод	0.1

2. Сведения о характеристиках объекта недвижимости с кадастровым номером : 47:05:0104004:328 :

№ п/п	Наименование характеристики	Значение характеристики
1	2	3
1.	Вид объекта недвижимости	здание
2.	Ранее присвоенный государственный учетный номер (инвентарный) здания, сооружения, объекта незавершенного строительства	-
3.	Кадастровый номер земельного участка (земельных участков), в границах которого (которых) расположены здание, сооружение, объект незавершенного строительства	47:05:0104004:74
4.	Уникальный учетный номер кадастрового квартала, в границах которого расположены здание, сооружение, объект незавершенного строительства	47:05:0104004
5.	Сведения об адресе здания, сооружения, объекта незавершенного строительства	Российская Федерация, 187782, Ленинградская область, м.р-н Подпорожский, г.п Подпорожское, город Подпорожье, проспект Механический, дом 8 97e6a5d0-8405-48fd-8757-da3a570515d2

2. Сведения о характеристиках объекта недвижимости с кадастровым номером : 47:05:0104004:328 :

№ п/п	Наименование характеристики	Значение характеристики
1	2	3
5.1.	Сведения об ином месте нахождения здания, сооружения, объекта незавершенного строительства, не являющегося объектом адресации, в структурированном виде	-
5.2.	Дополнительные сведения о месте нахождения здания, сооружения, объекта незавершенного строительства	-
6.	Иные сведения	-

3. Пояснения к сведениям об объекте недвижимости с кадастровым номером 47:05:0104004:328 :

1.	-

Схема границ земельных участков

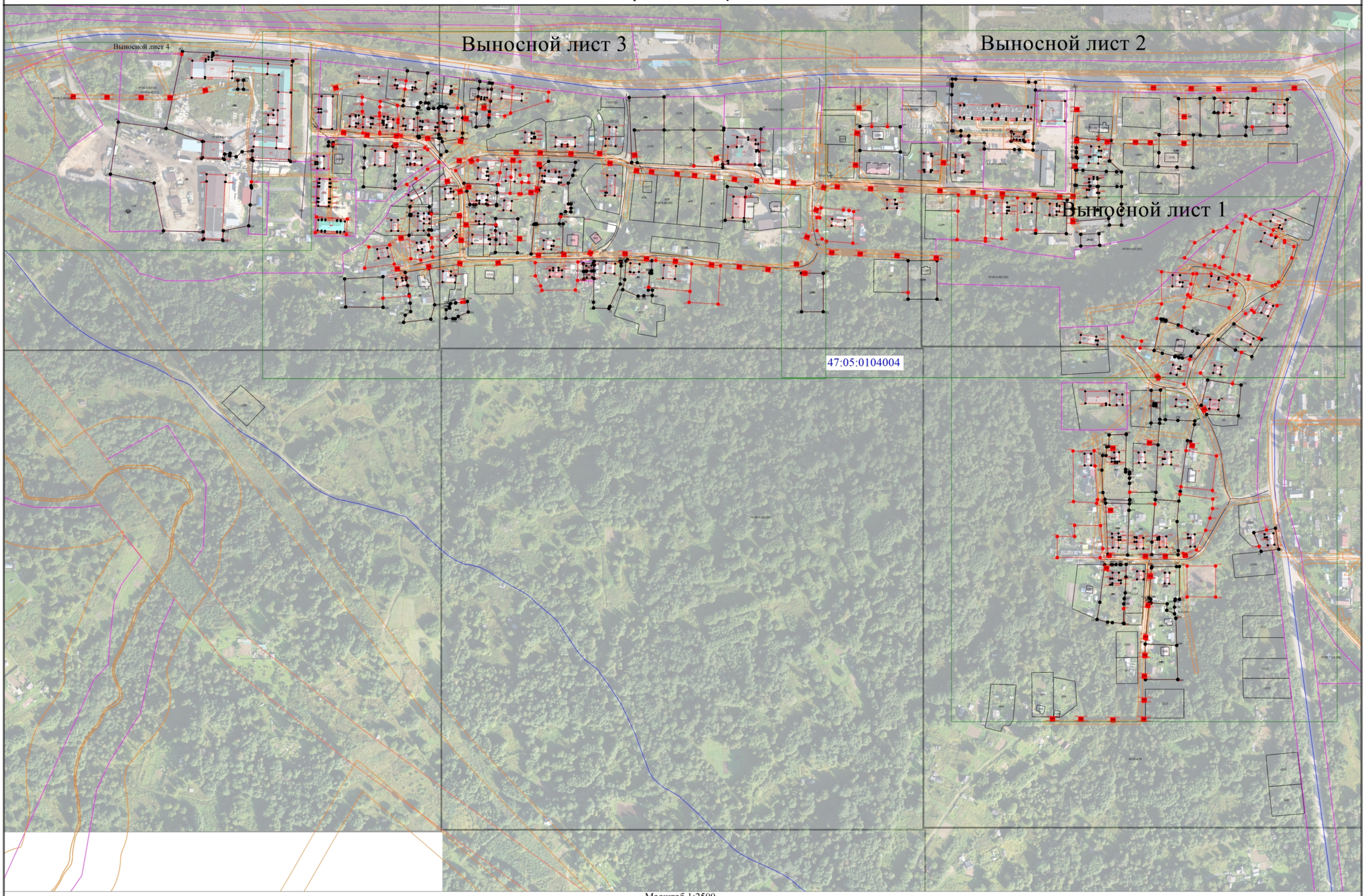

Масштаб 1:2500

Схема границ земельных участков

Условные обозначения

- Часть границы, местоположение которой определено при выполнении кадастровых работ
- Характерная точка границы земельного участка, сведения ЕГРН о которой соответствуют требованиям, установленным в соответствии с частью 13 статьи 22 Федерального закона от 13 июля 2015 г. N 218-ФЗ "О государственной регистрации недвижимости"
- Характерная точка контура здания, сооружения, объекта незавершенного строительства
- Характерная точка границы, сведения о которой позволяют однозначно определить ее положение на местности

47:05-7.313 (48) - Территориальная зона 47:05-7.309 — Производственная зона, зона инженерной и транспортной инфраструктур

47:05-6.40 (16) - Зона с особыми условиями использования территории 47:05-6.40 — Охранная зона объектов электроэнергетики (объектов электросетевого хозяйства и объектов по производству электрической энергии)

1 - Обозначение характерной точки, местоположение которой не изменилось или было уточнено

н1У - Обозначение новой характерной точки

:294Е - Кадастровый номер земельного участка

:284 - Исправляемый земельный участок

:201Е - Уточняемый земельный участок

:367 - Кадастровый номер здания

:831 - Кадастровый номер сооружения

:1912 - Уточняемое здание

- Часть границы, сведения ЕГРН о которой позволяют однозначно определить ее положение на местности
- Часть контура, образованного проекцией вновь образованного наземного конструктивного элемента здания, сооружения, объекта незавершенного строительства
- Часть контура, образованного проекцией существующего в ЕГРН наземного конструктивного элемента здания, сооружения, объекта незавершенного строительства
- Граница кадастрового квартала
- Граница зоны с особыми условиями
- Характерная точка границы земельного участка, сведения о которой отсутствуют в ЕГРН, местоположение которой определено при кадастровых работах (новая характерная точка)

:24 (1) - Обозначение контура земельного участка

47:05:0104004 - Номер кадастрового квартала

:24 (1) - Уточняемый контур земельного участка

- Граница населенного пункта

Схема границ земельных участков

Выносной лист 1

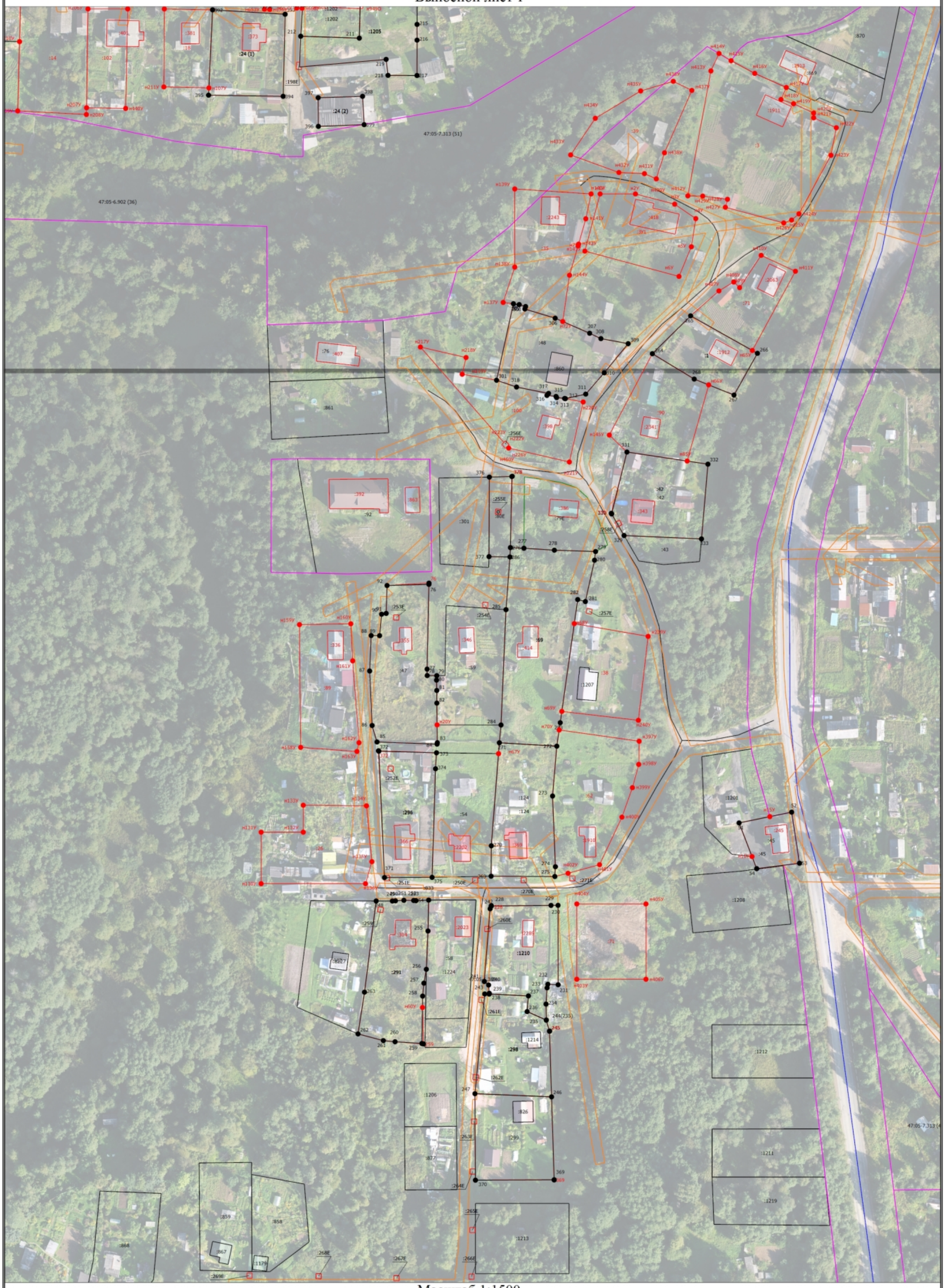

Масштаб 1:1500

Схема границ земельных участков

Условные обозначения

- Часть границы, местоположение которой определено при выполнении кадастровых работ
- Характерная точка границы земельного участка, сведения ЕГРН о которой соответствуют требованиям, установленным в соответствии с частью 13 статьи 22 Федерального закона от 13 июля 2015 г. N 218-ФЗ "О государственной регистрации недвижимости"
- Характерная точка контура здания, сооружения, объекта незавершенного строительства
- Характерная точка границы, сведения о которой позволяют однозначно определить ее положение на местности

47:05-7.313 (51) - Территориальная зона 47:05-7.309 — Производственная зона, зона инженерной и транспортной инфраструктур

47:05-6.902 (36) - Зона с особыми условиями использования территории 47:05-6.40 — Охранная зона объектов электроэнергетики (объектов электросетевого хозяйства и объектов по производству электрической энергии)

1 - Обозначение характерной точки, местоположение которой не изменилось или было уточнено

н1У - Обозначение новой характерной точки

:76 - Кадастровый номер земельного участка

:1202 - Исправляемый земельный участок

:35 - Уточняемый земельный участок

:860 - Кадастровый номер здания

:833 - Кадастровый номер сооружения

- Часть границы, сведения ЕГРН о которой позволяют однозначно определить ее положение на местности
- Часть контура, образованного проекцией вновь образованного наземного конструктивного элемента здания, сооружения, объекта незавершенного строительства
- Часть контура, образованного проекцией существующего в ЕГРН наземного конструктивного элемента здания, сооружения, объекта незавершенного строительства
- Граница кадастрового квартала
- Характерная точка границы земельного участка, сведения о которой отсутствуют в ЕГРН, местоположение которой определено при кадастровых работах (новая характерная точка)

47:05:0104004 - Номер кадастрового квартала

- Граница населенного пункта

Схема границ земельных участков

Выносной лист 2

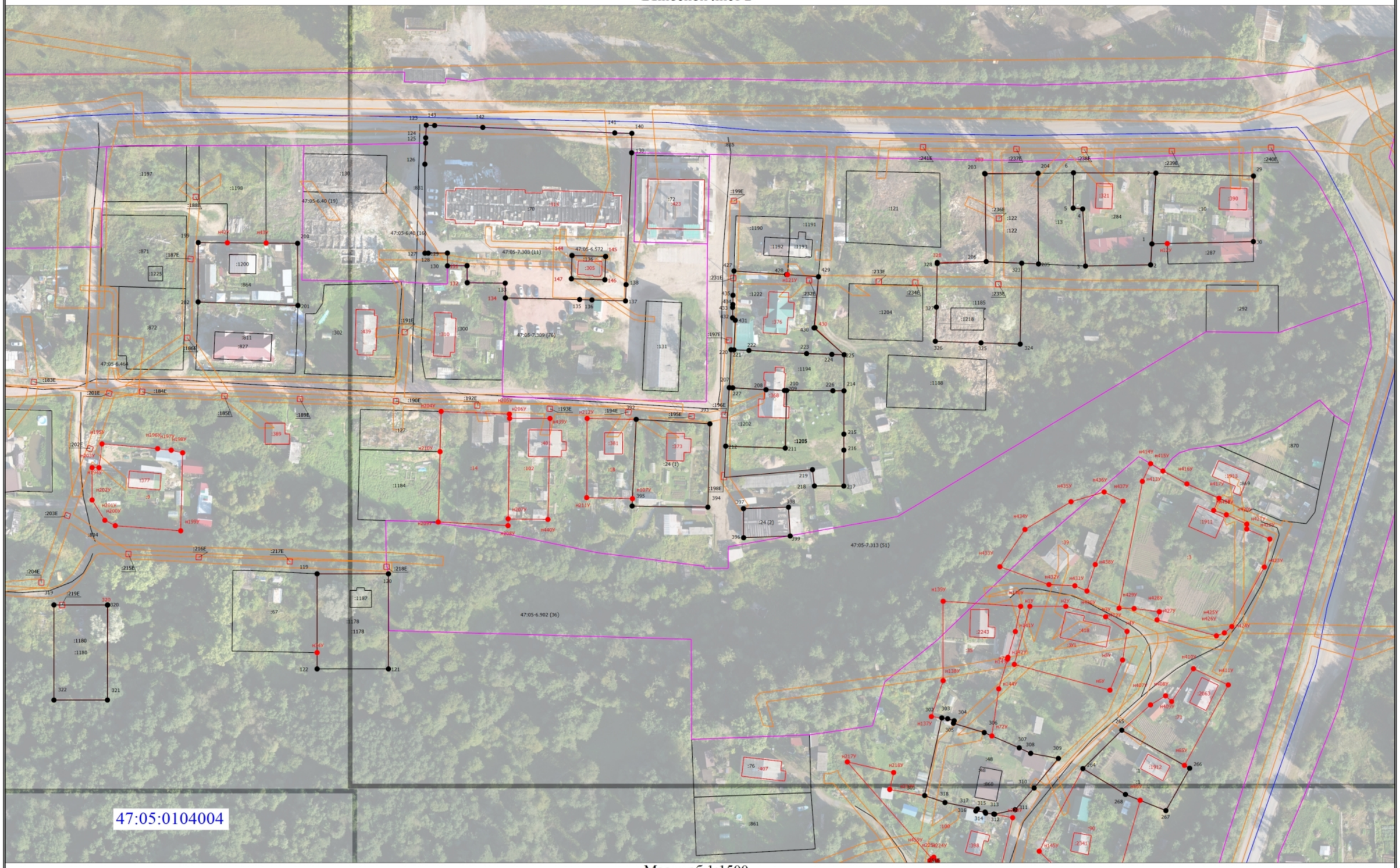

Масштаб 1:1500

Схема границ земельных участков

Условные обозначения

- Часть границы, местоположение которой определено при выполнении кадастровых работ
- Характерная точка границы земельного участка, сведения ЕГРН о которой соответствуют требованиям, установленным в соответствии с частью 13 статьи 22 Федерального закона от 13 июля 2015 г. N 218-ФЗ "О государственной регистрации недвижимости"
- Характерная точка контура здания, сооружения, объекта незавершенного строительства
- Характерная точка границы, сведения о которой позволяют однозначно определить ее положение на местности

47:05-7.313 (51) - Территориальная зона 47:05-7.309 — Производственная зона, зона инженерной и транспортной инфраструктур

47:05-6.40 (16) - Зона с особыми условиями использования территории 47:05-6.40 — Охранная зона объектов электроэнергетики (объектов электросетевого хозяйства и объектов по производству электрической энергии)

1 - Обозначение характерной точки, местоположение которой не изменилось или было уточнено

н1У - Обозначение новой характерной точки

:67 - Кадастровый номер земельного участка

:1178 - Исправляемый земельный участок

:1222 - Уточняемый земельный участок

:860 - Кадастровый номер здания

:831 - Кадастровый номер сооружения

:2243 - Уточняемое здание

- Часть границы, сведения ЕГРН о которой позволяют однозначно определить ее положение на местности
- Часть контура, образованного проекцией вновь образованного наземного конструктивного элемента здания, сооружения, объекта незавершенного строительства
- Часть контура, образованного проекцией существующего в ЕГРН наземного конструктивного элемента здания, сооружения, объекта незавершенного строительства
- Граница кадастрового квартала
- Граница зоны с особыми условиями
- Характерная точка границы земельного участка, сведения о которой отсутствуют в ЕГРН, местоположение которой определено при кадастровых работах (новая характерная точка)

:24 (1) - Обозначение контура земельного участка

47:05:0104004 - Номер кадастрового квартала

Схема границ земельных участков

Выносной лист 3

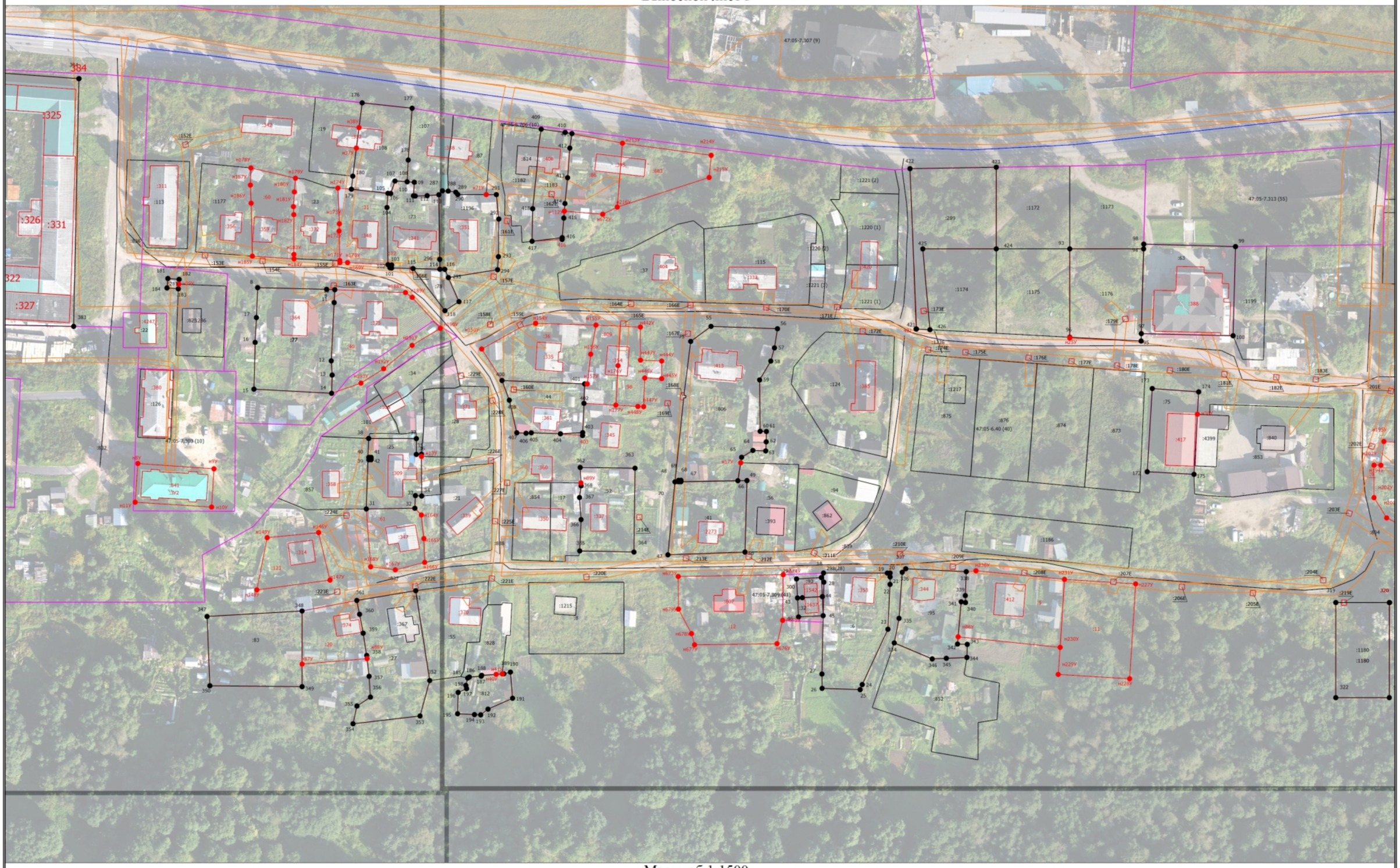

Масштаб 1:1500

Схема границ земельных участков

Условные обозначения

- Часть границы, местоположение которой определено при выполнении кадастровых работ
- Характерная точка границы земельного участка, сведения ЕГРН о которой соответствуют требованиям, установленным в соответствии с частью 13 статьи 22 Федерального закона от 13 июля 2015 г. N 218-ФЗ "О государственной регистрации недвижимости"
- Характерная точка контура здания, сооружения, объекта незавершенного строительства
- Характерная точка границы, сведения о которой позволяют однозначно определить ее положение на местности

47:05-7.313 (55) - Территориальная зона 47:05-7.309 — Производственная зона, зона инженерной и транспортной инфраструктур

47:05-6.40 (40) - Зона с особыми условиями использования территории 47:05-6.40 — Охранная зона объектов электроэнергетики (объектов электросетевого хозяйства и объектов по производству электрической энергии)

1 - Обозначение характерной точки, местоположение которой не изменилось или было уточнено

н1У - Обозначение новой характерной точки

:294Е - Кадастровый номер земельного участка

:77 - Исправляемый земельный участок

:123 - Уточняемый земельный участок

:367 - Кадастровый номер здания

:832 - Кадастровый номер сооружения

:2273 - Уточняемое здание

- Часть границы, сведения ЕГРН о которой позволяют однозначно определить ее положение на местности
- Часть контура, образованного проекцией вновь образованного наземного конструктивного элемента здания, сооружения, объекта незавершенного строительства
- Часть контура, образованного проекцией существующего в ЕГРН наземного конструктивного элемента здания, сооружения, объекта незавершенного строительства
- Граница кадастрового квартала
- Граница территориальной зоны
- Граница зоны с особыми условиями
- Характерная точка границы земельного участка, сведения о которой отсутствуют в ЕГРН, местоположение которой определено при кадастровых работах (новая характерная точка)

47:05:0104004 - Номер кадастрового квартала

Схема границ земельных участков

Выносной лист 4

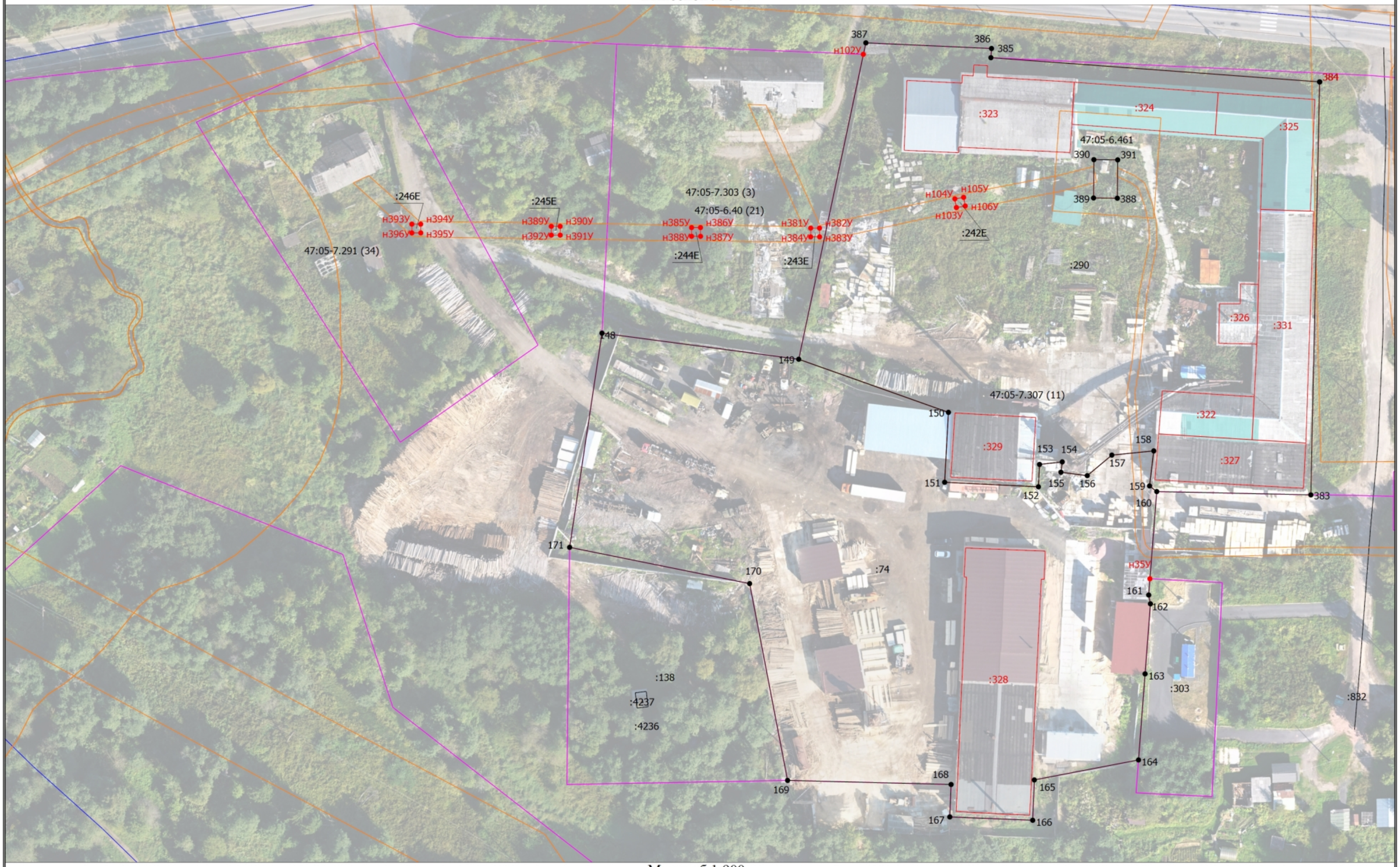

Масштаб 1:900

Схема границ земельных участков

Условные обозначения

- Часть границы, местоположение которой определено при выполнении кадастровых работ
- Характерная точка границы земельного участка, сведения ЕГРН о которой соответствуют требованиям, установленным в соответствии с частью 13 статьи 22 Федерального закона от 13 июля 2015 г. N 218-ФЗ "О государственной регистрации недвижимости"
- Характерная точка контура здания, сооружения, объекта незавершенного строительства
- Характерная точка границы, сведения о которой позволяют однозначно определить ее положение на местности

47:05-7.291 (34) - Территориальная зона 47:05-7.309 — Производственная зона, зона инженерной и транспортной инфраструктур

47:05-6.40 (21) - Зона с особыми условиями использования территории 47:05-6.40 — Охранная зона объектов электроэнергетики (объектов электросетевого хозяйства и объектов по производству электрической энергии)

1 - Обозначение характерной точки, местоположение которой не изменилось или было уточнено

н1У - Обозначение новой характерной точки

:74 - Кадастровый номер земельного участка

:74 - Исправляемый земельный участок

:242Е - Уточняемый земельный участок

- Часть границы, сведения ЕГРН о которой позволяют однозначно определить ее положение на местности
- Часть контура, образованного проекцией вновь образованного наземного конструктивного элемента здания, сооружения, объекта незавершенного строительства
- Часть контура, образованного проекцией существующего в ЕГРН наземного конструктивного элемента здания, сооружения, объекта незавершенного строительства
- Граница кадастрового квартала
- Граница зоны с особыми условиями
- Характерная точка границы земельного участка, сведения о которой отсутствуют в ЕГРН, местоположение которой определено при кадастровых работах (новая характерная точка)

47:05:0104004 - Номер кадастрового квартала

- Граница населенного пункта

:4236 - Кадастровый номер здания

:4237 - Кадастровый номер сооружения

:323 - Уточняемое здание

- Граница земельного участка в составе Единого землепользования
- Граница территориальной зоны

АДМИНИСТРАЦИЯ МУНИЦИПАЛЬНОГО ОБРАЗОВАНИЯ «ПОДПОРОЖСКИЙ МУНИЦИПАЛЬНЫЙ РАЙОН ЛЕНИНГРАДСКОЙ ОБЛАСТИ»

ПОСТАНОВЛЕНИЕ

от 02 сентября 2026 года № 1690

г. Подпорожье

Об утверждении схем расположения земельных участков на кадастровом плане территории и присвоении адресов земельным участкам в г. Подпорожье

В целях формирования земельных участков под объектами капитального строительства с кадастровыми номерами 47:05:0104004:841 – многоквартирный жилой дом, и 47:05:0104004:418 – жилой дом, в соответствии с пунктом 13 статьи 11.10 Земельного кодекса Российской Федерации, подпунктом 21 пункта 1 статьи 14 Федерального закона от 06 октября 2003 года № 131-ФЗ «Об общих принципах организации местного самоуправления в Российской Федерации», руководствуясь Правилами землепользования и застройки Подпорожского городского поселения Подпорожского муниципального района Ленинградской области, утвержденными Приказом Комитета градостроительной политики Ленинградской области от 03 июля 2023 года № 99, утвержденными Приказом Комитета градостроительной политики Ленинградской области от 10 апреля 2024 года № 44, утвержденными Приказом Комитета градостроительной политики Ленинградской области от 24 мая 2024 года № 81 Администрация Подпорожского муниципального района Ленинградской области

ПОСТАНОВЛЯЕТ:

1. Утвердить схему расположения земельного участка :ЗУ1 на кадастровом плане территории согласно приложению к настоящему постановлению общей площадью 1200 кв. м. из категории земель – земли населенного пункта в зона застройки индивидуальными жилыми домами в г. Подпорожье (ТЖ.1.1).

1.1 Установить вид разрешенного использования земельного участка – для индивидуального жилищного строительства.

1.2 Присвоить образуемому земельному участку адрес: Российская Федерация, Ленинградская область, Подпорожский муниципальный район, Подпорожское городское поселение, город Подпорожье, улица Самострой, земельный участок 27.

2. Утвердить схему расположения земельного участка :ЗУ2 на кадастровом плане территории согласно приложению к настоящему постановлению общей площадью 521 кв. м. из категории земель – земли населенного пункта в зоне застройки многоквартирными жилыми домами (ТЖ.2).

2.1. Установить вид разрешенного использования земельного участка - малоэтажная многоквартирная жилая застройка.

2.2. Присвоить образуемому земельному участку адрес: Российская Федерация, Ленинградская область, Подпорожский муниципальный район, Подпорожское городское поселение, город Подпорожье, переулок Металлистов, земельный участок 9.

3. Контроль над исполнением данного постановления возложить на начальника отдела градостроительной деятельности Администрации муниципального образования «Подпорожский муниципальный район Ленинградской области» Косцову А.В.

Глава Администрации Р.А. Верещагин

Администрация муниципального образования «Подпорожский муниципальный район Ленинградской области»
Организационный отдел

Схема расположения земельного участка или земельных участков на кадастровом плане территории

Утверждена постановлением Администрации муниципального образования "Подпорожский муниципальный район Ленинградской области"
№ 1680 от 02.04.2026 г.
(приложение)

МСК-47, зона 3

Местоположение: Российская Федерация, Ленинградская область, м.р-н Подпорожский, г.п. Подпорожское, г. Подпорожье, ул. Самострой, д. 27		
Условный номер земельного участка:		:ЗУ1
Номер кадастровго квартала:		47:05:0104004
Площадь земельного участка:		1200 кв.м
Описание характерных точек		
№	X	Y
н1У	544598,05	3264781,85
н2У	544598,05	3264796,95
н3У	544593,68	3264813,70
н4У	544587,51	3264822,72
н5У	544575,48	3264820,83
н6У	544562,81	3264815,55
н7У	544573,63	3264775,33
н1У	544598,05	3264781,85

Масштаб 1:400

Условные обозначения

- Часть границы, местоположение которой определено при выполнении кадастровых работ
- :ЗУ1 - Образуемый земельный участок
- Часть границы, сведения ЕГРН о которой позволяют однозначно определить ее положение на местности
- Часть контура, образованного проекцией существующего в ЕГРН наземного конструктивного элемента здания, сооружения, объекта незавершенного строительства
- ● - Новая характерная точка границы земельного участка, сведения о которой отсутствуют в ЕГРН, местоположение которой определено при кадастровых работах
- н1У - Обозначение новой характерной точки
- :418 - Уточняемое здание
- Часть контура, образованного проекцией вновь образованного наземного конструктивного элемента здания, сооружения, объекта незавершенного строительства
- Граница зоны с особыми условиями
- 47:05:0104004 - Номер кадастрового квартала

Схема расположения земельного участка или земельных участков на кадастровом плане территории

Утверждена постановлением Администрации муниципального образования "Подпорожский муниципальный район Ленинградской области"
№ 1690 от 12.09.2026 г.
(приложение)

МСК-47, зона 3

Местоположение: Российская Федерация, Ленинградская область, м.р-н Подпорожский, г.п. Подпорожское, г. Подпорожье, пер. Металлистов, д. 9		
Условный номер земельного участка:		:ЗУ2
Номер кадастровго квартала:		47:05:0104004
Площадь земельного участка:		521 кв.м
Описание характерных точек		
№	X	Y
н8У	544657,13	3263867,79
н9У	544654,88	3263899,79
н10У	544638,81	3263898,81
н11У	544640,84	3263866,64
н8У	544657,13	3263867,79

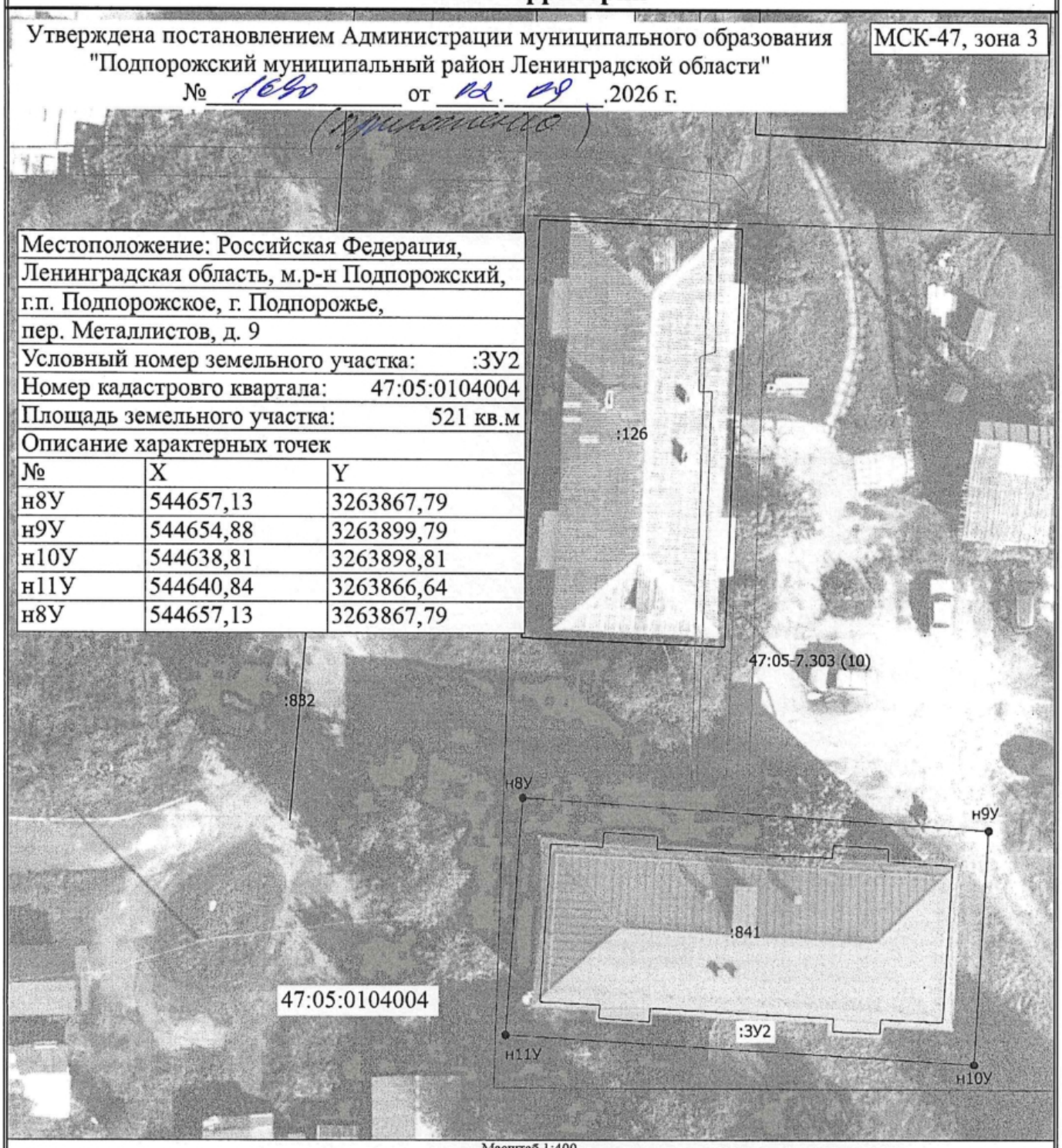

Масштаб 1:400

Условные обозначения

- Часть границы, местоположение которой определено при выполнении кадастровых работ
- :ЗУ2 - Образуемый земельный участок
- Часть границы, сведения ЕГРН о которой позволяют однозначно определить ее положение на местности
- Часть контура, образованного проекцией существующего в ЕГРН наземного конструктивного элемента здания, сооружения, объекта незавершенного строительства
- Новая характерная точка границы земельного участка, сведения о которой отсутствуют в ЕГРН, местоположение которой определено при кадастровых работах
- 47:05-7.303 (10) - Территориальная зона 47:05-7.303 — Жилая зона
- :832 - Кадастровый номер сооружения
- н1У - Обозначение новой характерной точки
- :841 - Уточняемое здание
- Часть контура, образованного проекцией вновь образованного наземного конструктивного элемента здания, сооружения, объекта незавершенного строительства
- Граница зоны с особыми условиями
- 47:05:0104004 - Номер кадастрового квартала
- :126 - Кадастровый номер земельного участка

АКТ
СОГЛАСОВАНИЯ МЕСТОПОЛОЖЕНИЯ ГРАНИЦ ЗЕМЕЛЬНЫХ УЧАСТКОВ
ПРИ ВЫПОЛНЕНИИ КОМПЛЕКСНЫХ КАДАСТРОВЫХ РАБОТ

47:05:0104004

наименование субъекта Российской Федерации, муниципального образования, населенного пункта, уникальные учетные номера кадастровых кварталов, а также иные сведения, позволяющие определить местоположение территории, на которой выполняются комплексные кадастровые работы

N п/п	Обозначение части (характерной точки) границы		Результат согласования (согласовано/ спорное)	Кадастровые номера или обозначения смежных земельных участков	Сведения о лице, представившем возражения	Реквизиты вступившего в законную силу судебного акта
	от т.	до т.				
1	2	3	4	5	6	7
1	н1У	н2У	Согласовано	:ЗУ1		
			Согласовано	Земли, государственная собственность на которые не разграничена		
2	н2У	н3У	Согласовано	:ЗУ1		
			Согласовано	Земли, государственная собственность на которые не разграничена		
3	н3У	н4У	Согласовано	:ЗУ1		
			Согласовано	Земли, государственная собственность на которые не разграничена		
4	н4У	н5У	Согласовано	:ЗУ1		
			Согласовано	Земли, государственная собственность на которые не разграничена		
5	н5У	н6У	Согласовано	:ЗУ1		
			Согласовано	Земли, государственная собственность на которые не разграничена		
6	н6У	н7У	Согласовано	:ЗУ1		
			Согласовано	Земли, государственная собственность на которые не разграничена		
7	н7У	н1У	Согласовано	:ЗУ1		
			Согласовано	Земли, государственная собственность на которые не разграничена		
8	н8У	н9У	Согласовано	:ЗУ2		
			Согласовано	Земли, государственная собственность на которые не разграничена		

АКТ
СОГЛАСОВАНИЯ МЕСТОПОЛОЖЕНИЯ ГРАНИЦ ЗЕМЕЛЬНЫХ УЧАСТКОВ
ПРИ ВЫПОЛНЕНИИ КОМПЛЕКСНЫХ КАДАСТРОВЫХ РАБОТ

47:05:0104004

наименование субъекта Российской Федерации, муниципального образования, населенного пункта, уникальные учетные номера кадастровых кварталов, а также иные сведения, позволяющие определить местоположение территории, на которой выполняются комплексные кадастровые работы

N п/п	Обозначение части (характерной точки) границы		Результат согласования (согласовано/ спорное)	Кадастровые номера или обозначения смежных земельных участков	Сведения о лице, представившем возражения	Реквизиты вступившего в законную силу судебного акта
	от т.	до т.				
1	2	3	4	5	6	7
9	н9У	н10У	Согласовано	:ЗУ2		
			Согласовано	Земли, государственная собственность на которые не разграничена		
10	н10У	н11У	Согласовано	:ЗУ2		
			Согласовано	Земли, государственная собственность на которые не разграничена		
11	н11У	н8У	Согласовано	:ЗУ2		
			Согласовано	Земли, государственная собственность на которые не разграничена		
12	1	2	Согласовано	47:05:0104004:284		
			Согласовано	Земли, государственная собственность на которые не разграничена		
13	2	3	Согласовано	47:05:0104004:284		
			Согласовано	Земли, государственная собственность на которые не разграничена		
14	3	4	Согласовано	47:05:0104004:284		
			Согласовано	47:05:0104004:13		
15	4	5	Согласовано	47:05:0104004:284		
			Согласовано	47:05:0104004:13		
16	5	6	Согласовано	47:05:0104004:284		
			Согласовано	47:05:0104004:13		
17	6	7	Согласовано	47:05:0104004:284		
			Согласовано	Земли, государственная собственность на которые не разграничена		

АКТ
СОГЛАСОВАНИЯ МЕСТОПОЛОЖЕНИЯ ГРАНИЦ ЗЕМЕЛЬНЫХ УЧАСТКОВ
ПРИ ВЫПОЛНЕНИИ КОМПЛЕКСНЫХ КАДАСТРОВЫХ РАБОТ

47:05:0104004

наименование субъекта Российской Федерации, муниципального образования, населенного пункта, уникальные учетные номера кадастровых кварталов, а также иные сведения, позволяющие определить местоположение территории, на которой выполняются комплексные кадастровые работы

N п/п	Обозначение части (характерной точки) границы		Результат согласования (согласовано/ спорное)	Кадастровые номера или обозначения смежных земельных участков	Сведения о лице, представившем возражения	Реквизиты вступившего в законную силу судебного акта
	от т.	до т.				
1	2	3	4	5	6	7
18	7	1	Согласовано	47:05:0104004:284		
			Согласовано	47:05:0104004:10		
19	8	9	Согласовано	47:05:0104004:77		
			Согласовано	Земли, государственная собственность на которые не разграничена		
20	9	10	Согласовано	47:05:0104004:77		
			Согласовано	Земли, государственная собственность на которые не разграничена		
21	10	11	Согласовано	47:05:0104004:77		
			Согласовано	47:05:0104004:40		
22	11	12	Согласовано	47:05:0104004:77		
			Согласовано	47:05:0104004:40		
23	12	13	Согласовано	47:05:0104004:77		
			Согласовано	47:05:0104004:40		
24	13	14	Согласовано	47:05:0104004:77		
			Согласовано	47:05:0104004:40		
25	14	15	Согласовано	47:05:0104004:77		
			Согласовано	Земли, государственная собственность на которые не разграничена		
26	15	16	Согласовано	47:05:0104004:77		
			Согласовано	Земли, государственная собственность на которые не разграничена		
27	16	17	Согласовано	47:05:0104004:77		
			Согласовано	Земли, государственная собственность на которые не разграничена		

АКТ
СОГЛАСОВАНИЯ МЕСТОПОЛОЖЕНИЯ ГРАНИЦ ЗЕМЕЛЬНЫХ УЧАСТКОВ
ПРИ ВЫПОЛНЕНИИ КОМПЛЕКСНЫХ КАДАСТРОВЫХ РАБОТ

47:05:0104004

наименование субъекта Российской Федерации, муниципального образования, населенного пункта, уникальные учетные номера кадастровых кварталов, а также иные сведения, позволяющие определить местоположение территории, на которой выполняются комплексные кадастровые работы

N п/п	Обозначение части (характерной точки) границы		Результат согласования (согласовано/ спорное)	Кадастровые номера или обозначения смежных земельных участков	Сведения о лице, представившем возражения	Реквизиты вступившего в законную силу судебного акта
	от т.	до т.				
1	2	3	4	5	6	7
28	17	8	Согласовано	47:05:0104004:77		
			Согласовано	Земли, государственная собственность на которые не разграничена		
29	18	19	Согласовано	47:05:0104004:6		
			Согласовано	Земли, государственная собственность на которые не разграничена		
30	19	20	Согласовано	47:05:0104004:6		
			Согласовано	Земли, государственная собственность на которые не разграничена		
31	20	21	Согласовано	47:05:0104004:6		
			Согласовано	Земли, государственная собственность на которые не разграничена		
32	21	22	Согласовано	47:05:0104004:6		
			Согласовано	Земли, государственная собственность на которые не разграничена		
33	22	23	Согласовано	47:05:0104004:6		
			Согласовано	Земли, государственная собственность на которые не разграничена		
34	23	24	Согласовано	47:05:0104004:6		
			Согласовано	Земли, государственная собственность на которые не разграничена		
35	24	25	Согласовано	47:05:0104004:6		
			Согласовано	Земли, государственная собственность на которые не разграничена		

АКТ
СОГЛАСОВАНИЯ МЕСТОПОЛОЖЕНИЯ ГРАНИЦ ЗЕМЕЛЬНЫХ УЧАСТКОВ
ПРИ ВЫПОЛНЕНИИ КОМПЛЕКСНЫХ КАДАСТРОВЫХ РАБОТ

47:05:0104004

наименование субъекта Российской Федерации, муниципального образования, населенного пункта, уникальные учетные номера кадастровых кварталов, а также иные сведения, позволяющие определить местоположение территории, на которой выполняются комплексные кадастровые работы

N п/п	Обозначение части (характерной точки) границы		Результат согласования (согласовано/ спорное)	Кадастровые номера или обозначения смежных земельных участков	Сведения о лице, представившем возражения	Реквизиты вступившего в законную силу судебного акта
	от т.	до т.				
1	2	3	4	5	6	7
36	25	26	Согласовано	47:05:0104004:6		
			Согласовано	Земли, государственная собственность на которые не разграничена		
37	26	27	Согласовано	47:05:0104004:6		
			Согласовано	Земли, государственная собственность на которые не разграничена		
38	27	45	Согласовано	47:05:0104004:6		
			Согласовано	Земли, государственная собственность на которые не разграничена		
39	45	44	Согласовано	47:05:0104004:6		
			Согласовано	47:05:0104004:32		
40	44	28	Согласовано	47:05:0104004:6		
			Согласовано	47:05:0104004:93		
41	28	18	Согласовано	47:05:0104004:6		
			Согласовано	Земли, государственная собственность на которые не разграничена		
42	7	29	Согласовано	47:05:0104004:10		
			Согласовано	Земли, государственная собственность на которые не разграничена		
43	29	30	Согласовано	47:05:0104004:10		
			Согласовано	Земли, государственная собственность на которые не разграничена		
44	30	н12У	Согласовано	47:05:0104004:10		
			Согласовано	47:05:0104004:287		

АКТ
СОГЛАСОВАНИЯ МЕСТОПОЛОЖЕНИЯ ГРАНИЦ ЗЕМЕЛЬНЫХ УЧАСТКОВ
ПРИ ВЫПОЛНЕНИИ КОМПЛЕКСНЫХ КАДАСТРОВЫХ РАБОТ

47:05:0104004

наименование субъекта Российской Федерации, муниципального образования, населенного пункта, уникальные учетные номера кадастровых кварталов, а также иные сведения, позволяющие определить местоположение территории, на которой выполняются комплексные кадастровые работы

N п/п	Обозначение части (характерной точки) границы		Результат согласования (согласовано/ спорное)	Кадастровые номера или обозначения смежных земельных участков	Сведения о лице, представившем возражения	Реквизиты вступившего в законную силу судебного акта
	от т.	до т.				
1	2	3	4	5	6	7
45	н12У	1	Согласовано	47:05:0104004:10		
			Согласовано	Земли, государственная собственность на которые не разграничена		
46	31	32	Согласовано	47:05:0104004:25		
			Согласовано	47:05:0104004:61		
47	32	33	Согласовано	47:05:0104004:25		
			Согласовано	47:05:0104004:21		
48	33	34	Согласовано	47:05:0104004:25		
			Согласовано	47:05:0104004:21		
49	34	н13У	Согласовано	47:05:0104004:25		
			Согласовано	Земли, государственная собственность на которые не разграничена		
50	н13У	35	Согласовано	47:05:0104004:25		
			Согласовано	47:05:0104004:28		
51	35	36	Согласовано	47:05:0104004:25		
			Согласовано	47:05:0104004:33		
52	36	37	Согласовано	47:05:0104004:25		
			Согласовано	47:05:0104004:33		
53	37	38	Согласовано	47:05:0104004:25		
			Согласовано	Земли, государственная собственность на которые не разграничена		
54	38	31	Согласовано	47:05:0104004:25		
			Согласовано	47:05:0104004:857		

АКТ
СОГЛАСОВАНИЯ МЕСТОПОЛОЖЕНИЯ ГРАНИЦ ЗЕМЕЛЬНЫХ УЧАСТКОВ
ПРИ ВЫПОЛНЕНИИ КОМПЛЕКСНЫХ КАДАСТРОВЫХ РАБОТ

47:05:0104004

наименование субъекта Российской Федерации, муниципального образования, населенного пункта, уникальные учетные номера кадастровых кварталов, а также иные сведения, позволяющие определить местоположение территории, на которой выполняются комплексные кадастровые работы

N п/п	Обозначение части (характерной точки) границы		Результат согласования (согласовано/ спорное)	Кадастровые номера или обозначения смежных земельных участков	Сведения о лице, представившем возражения	Реквизиты вступившего в законную силу судебного акта
	от т.	до т.				
1	2	3	4	5	6	7
55	39	40	Согласовано	47:05:0104004:25		
			Согласовано	Земли, государственная собственность на которые не разграничена		
56	40	41	Согласовано	47:05:0104004:25		
			Согласовано	Земли, государственная собственность на которые не разграничена		
57	41	42	Согласовано	47:05:0104004:25		
			Согласовано	Земли, государственная собственность на которые не разграничена		
58	42	39	Согласовано	47:05:0104004:25		
			Согласовано	Земли, государственная собственность на которые не разграничена		
59	43	300	Согласовано	47:05:0104004:32		
			Согласовано	47:05:0104004:93		
60	300	н14У	Согласовано	47:05:0104004:32		
			Согласовано	47:05:0104004:93		
61	н14У	299	Согласовано	47:05:0104004:32		
			Согласовано	47:05:0104004:93		
62	299	44	Согласовано	47:05:0104004:32		
			Согласовано	47:05:0104004:93		
63	45	46	Согласовано	47:05:0104004:32		
			Согласовано	Земли, государственная собственность на которые не разграничена		

АКТ
СОГЛАСОВАНИЯ МЕСТОПОЛОЖЕНИЯ ГРАНИЦ ЗЕМЕЛЬНЫХ УЧАСТКОВ
ПРИ ВЫПОЛНЕНИИ КОМПЛЕКСНЫХ КАДАСТРОВЫХ РАБОТ

47:05:0104004

наименование субъекта Российской Федерации, муниципального образования, населенного пункта, уникальные учетные номера кадастровых кварталов, а также иные сведения, позволяющие определить местоположение территории, на которой выполняются комплексные кадастровые работы

N п/п	Обозначение части (характерной точки) границы		Результат согласования (согласовано/ спорное)	Кадастровые номера или обозначения смежных земельных участков	Сведения о лице, представившем возражения	Реквизиты вступившего в законную силу судебного акта
	от т.	до т.				
1	2	3	4	5	6	7
64	46	43	Согласовано	47:05:0104004:32		
			Согласовано	Земли, государственная собственность на которые не разграничена		
65	47	48	Согласовано	47:05:0104004:41		
			Согласовано	Земли, государственная собственность на которые не разграничена		
66	48	70	Согласовано	47:05:0104004:41		
			Согласовано	47:05:0104004:806		
67	70	67	Согласовано	47:05:0104004:41		
			Согласовано	Земли, государственная собственность на которые не разграничена		
68	67	66	Согласовано	47:05:0104004:41		
			Согласовано	47:05:0104004:806		
69	66	49	Согласовано	47:05:0104004:41		
			Согласовано	47:05:0104004:56		
70	49	50	Согласовано	47:05:0104004:41		
			Согласовано	47:05:0104004:56		
71	50	47	Согласовано	47:05:0104004:41		
			Согласовано	Земли, государственная собственность на которые не разграничена		
72	51	н15У	Согласовано	47:05:0104004:45		
			Согласовано	47:05:0104004:1201		
73	н15У	52	Согласовано	47:05:0104004:45		
			Согласовано	Земли, государственная собственность на которые не разграничена		

АКТ
СОГЛАСОВАНИЯ МЕСТОПОЛОЖЕНИЯ ГРАНИЦ ЗЕМЕЛЬНЫХ УЧАСТКОВ
ПРИ ВЫПОЛНЕНИИ КОМПЛЕКСНЫХ КАДАСТРОВЫХ РАБОТ

47:05:0104004

наименование субъекта Российской Федерации, муниципального образования, населенного пункта, уникальные учетные номера кадастровых кварталов, а также иные сведения, позволяющие определить местоположение территории, на которой выполняются комплексные кадастровые работы

N п/п	Обозначение части (характерной точки) границы		Результат согласования (согласовано/ спорное)	Кадастровые номера или обозначения смежных земельных участков	Сведения о лице, представившем возражения	Реквизиты вступившего в законную силу судебного акта
	от т.	до т.				
1	2	3	4	5	6	7
74	52	53	Согласовано	47:05:0104004:45		
			Согласовано	Земли, государственная собственность на которые не разграничена		
75	53	54	Согласовано	47:05:0104004:45		
			Согласовано	Земли, государственная собственность на которые не разграничена		
76	54	н16У	Согласовано	47:05:0104004:45		
			Согласовано	Земли, государственная собственность на которые не разграничена		
77	н16У	51	Согласовано	47:05:0104004:45		
			Согласовано	47:05:0104004:1201		
78	55	56	Согласовано	47:05:0104004:806		
			Согласовано	Земли, государственная собственность на которые не разграничена		
79	56	57	Согласовано	47:05:0104004:806		
			Согласовано	Земли, государственная собственность на которые не разграничена		
80	57	58	Согласовано	47:05:0104004:806		
			Согласовано	Земли, государственная собственность на которые не разграничена		
81	58	59	Согласовано	47:05:0104004:806		
			Согласовано	Земли, государственная собственность на которые не разграничена		

АКТ
СОГЛАСОВАНИЯ МЕСТОПОЛОЖЕНИЯ ГРАНИЦ ЗЕМЕЛЬНЫХ УЧАСТКОВ
ПРИ ВЫПОЛНЕНИИ КОМПЛЕКСНЫХ КАДАСТРОВЫХ РАБОТ

47:05:0104004

наименование субъекта Российской Федерации, муниципального образования, населенного пункта, уникальные учетные номера кадастровых кварталов, а также иные сведения, позволяющие определить местоположение территории, на которой выполняются комплексные кадастровые работы

N п/п	Обозначение части (характерной точки) границы		Результат согласования (согласовано/ спорное)	Кадастровые номера или обозначения смежных земельных участков	Сведения о лице, представившем возражения	Реквизиты вступившего в законную силу судебного акта
	от т.	до т.				
1	2	3	4	5	6	7
82	59	60	Согласовано	47:05:0104004:806		
			Согласовано	Земли, государственная собственность на которые не разграничена		
83	60	61	Согласовано	47:05:0104004:806		
			Согласовано	Земли, государственная собственность на которые не разграничена		
84	61	62	Согласовано	47:05:0104004:806		
			Согласовано	Земли, государственная собственность на которые не разграничена		
85	62	63	Согласовано	47:05:0104004:806		
			Согласовано	Земли, государственная собственность на которые не разграничена		
86	63	64	Согласовано	47:05:0104004:806		
			Согласовано	Земли, государственная собственность на которые не разграничена		
87	64	65	Согласовано	47:05:0104004:806		
			Согласовано	Земли, государственная собственность на которые не разграничена		
88	65	н17У	Согласовано	47:05:0104004:806		
			Согласовано	Земли, государственная собственность на которые не разграничена		
89	н17У	66	Согласовано	47:05:0104004:806		
			Согласовано	47:05:0104004:56		

АКТ
СОГЛАСОВАНИЯ МЕСТОПОЛОЖЕНИЯ ГРАНИЦ ЗЕМЕЛЬНЫХ УЧАСТКОВ
ПРИ ВЫПОЛНЕНИИ КОМПЛЕКСНЫХ КАДАСТРОВЫХ РАБОТ

47:05:0104004

наименование субъекта Российской Федерации, муниципального образования, населенного пункта, уникальные учетные номера кадастровых кварталов, а также иные сведения, позволяющие определить местоположение территории, на которой выполняются комплексные кадастровые работы

N п/п	Обозначение части (характерной точки) границы		Результат согласования (согласовано/ спорное)	Кадастровые номера или обозначения смежных земельных участков	Сведения о лице, представившем возражения	Реквизиты вступившего в законную силу судебного акта
	от т.	до т.				
1	2	3	4	5	6	7
90	67	68	Согласовано	47:05:0104004:806		
			Согласовано	Земли, государственная собственность на которые не разграничена		
91	68	69	Согласовано	47:05:0104004:806		
			Согласовано	Земли, государственная собственность на которые не разграничена		
92	69	70	Согласовано	47:05:0104004:806		
			Согласовано	Земли, государственная собственность на которые не разграничена		
93	48	н18У	Согласовано	47:05:0104004:806		
			Согласовано	Земли, государственная собственность на которые не разграничена		
94	н18У	71	Согласовано	47:05:0104004:806		
			Согласовано	Земли, государственная собственность на которые не разграничена		
95	н18У	71	Согласовано	47:05:0104004:806		
			Согласовано	47:05:0104004:151 (47:05:0104004:168)		
96	71	72	Согласовано	47:05:0104004:806		
			Согласовано	47:05:0104004:151 (47:05:0104004:168)		
97	72	73	Согласовано	47:05:0104004:806		
			Согласовано	47:05:0104004:151 (47:05:0104004:168)		
98	73	74	Согласовано	47:05:0104004:806		
			Согласовано	47:05:0104004:151 (47:05:0104004:168)		
99	74	н19У	Согласовано	47:05:0104004:806		
			Согласовано	47:05:0104004:151 (47:05:0104004:168)		

АКТ
СОГЛАСОВАНИЯ МЕСТОПОЛОЖЕНИЯ ГРАНИЦ ЗЕМЕЛЬНЫХ УЧАСТКОВ
ПРИ ВЫПОЛНЕНИИ КОМПЛЕКСНЫХ КАДАСТРОВЫХ РАБОТ

47:05:0104004

наименование субъекта Российской Федерации, муниципального образования, населенного пункта, уникальные учетные номера кадастровых кварталов, а также иные сведения, позволяющие определить местоположение территории, на которой выполняются комплексные кадастровые работы

N п/п	Обозначение части (характерной точки) границы		Результат согласования (согласовано/ спорное)	Кадастровые номера или обозначения смежных земельных участков	Сведения о лице, представившем возражения	Реквизиты вступившего в законную силу судебного акта
	от т.	до т.				
1	2	3	4	5	6	7
100	н19У	75	Согласовано	47:05:0104004:806		
			Согласовано	Земли, государственная собственность на которые не разграничена		
101	75	55	Согласовано	47:05:0104004:806		
			Согласовано	Земли, государственная собственность на которые не разграничена		
102	76	77	Согласовано	47:05:0104004:47		
			Согласовано	Земли, государственная собственность на которые не разграничена		
103	77	78	Согласовано	47:05:0104004:47		
			Согласовано	Земли, государственная собственность на которые не разграничена		
104	78	79	Согласовано	47:05:0104004:47		
			Согласовано	Земли, государственная собственность на которые не разграничена		
105	79	80	Согласовано	47:05:0104004:47		
			Согласовано	47:05:0104004:59		
106	80	81	Согласовано	47:05:0104004:47		
			Согласовано	47:05:0104004:59		
107	81	82	Согласовано	47:05:0104004:47		
			Согласовано	47:05:0104004:59		
108	82	н20У	Согласовано	47:05:0104004:47		
			Согласовано	47:05:0104004:59		

АКТ
СОГЛАСОВАНИЯ МЕСТОПОЛОЖЕНИЯ ГРАНИЦ ЗЕМЕЛЬНЫХ УЧАСТКОВ
ПРИ ВЫПОЛНЕНИИ КОМПЛЕКСНЫХ КАДАСТРОВЫХ РАБОТ

47:05:0104004

наименование субъекта Российской Федерации, муниципального образования, населенного пункта, уникальные учетные номера кадастровых кварталов, а также иные сведения, позволяющие определить местоположение территории, на которой выполняются комплексные кадастровые работы

N п/п	Обозначение части (характерной точки) границы		Результат согласования (согласовано/ спорное)	Кадастровые номера или обозначения смежных земельных участков	Сведения о лице, представившем возражения	Реквизиты вступившего в законную силу судебного акта
	от т.	до т.				
1	2	3	4	5	6	7
109	н20У	83	Согласовано	47:05:0104004:47		
			Согласовано	Земли, государственная собственность на которые не разграничена		
110	83	84	Согласовано	47:05:0104004:47		
			Согласовано	Земли, государственная собственность на которые не разграничена		
111	84	85	Согласовано	47:05:0104004:47		
			Согласовано	Земли, государственная собственность на которые не разграничена		
112	85	86	Согласовано	47:05:0104004:47		
			Согласовано	Земли, государственная собственность на которые не разграничена		
113	86	87	Согласовано	47:05:0104004:47		
			Согласовано	Земли, государственная собственность на которые не разграничена		
114	87	88	Согласовано	47:05:0104004:47		
			Согласовано	Земли, государственная собственность на которые не разграничена		
115	88	89	Согласовано	47:05:0104004:47		
			Согласовано	Земли, государственная собственность на которые не разграничена		
116	89	90	Согласовано	47:05:0104004:47		
			Согласовано	Земли, государственная собственность на которые не разграничена		

АКТ
СОГЛАСОВАНИЯ МЕСТОПОЛОЖЕНИЯ ГРАНИЦ ЗЕМЕЛЬНЫХ УЧАСТКОВ
ПРИ ВЫПОЛНЕНИИ КОМПЛЕКСНЫХ КАДАСТРОВЫХ РАБОТ

47:05:0104004

наименование субъекта Российской Федерации, муниципального образования, населенного пункта, уникальные учетные номера кадастровых кварталов, а также иные сведения, позволяющие определить местоположение территории, на которой выполняются комплексные кадастровые работы

N п/п	Обозначение части (характерной точки) границы		Результат согласования (согласовано/ спорное)	Кадастровые номера или обозначения смежных земельных участков	Сведения о лице, представившем возражения	Реквизиты вступившего в законную силу судебного акта
	от т.	до т.				
1	2	3	4	5	6	7
117	90	91	Согласовано	47:05:0104004:47		
			Согласовано	Земли, государственная собственность на которые не разграничена		
118	91	92	Согласовано	47:05:0104004:47		
			Согласовано	Земли, государственная собственность на которые не разграничена		
119	92	76	Согласовано	47:05:0104004:47		
			Согласовано	Земли, государственная собственность на которые не разграничена		
120	н21У	н22У	Согласовано	47:05:0104004:47		
			Согласовано	47:05:0104004:249 (47:05:0104004:253)		
121	н22У	н23У	Согласовано	47:05:0104004:47		
			Согласовано	47:05:0104004:249 (47:05:0104004:253)		
122	н23У	н24У	Согласовано	47:05:0104004:47		
			Согласовано	47:05:0104004:249 (47:05:0104004:253)		
123	н24У	н21У	Согласовано	47:05:0104004:47		
			Согласовано	47:05:0104004:249 (47:05:0104004:253)		
124	93	94	Согласовано	47:05:0104004:1176		
			Согласовано	47:05:0104004:1173		
125	94	97	Согласовано	47:05:0104004:1176		
			Согласовано	47:05:0104004:63		
126	97	95	Согласовано	47:05:0104004:1176		
			Согласовано	Земли, государственная собственность на которые не разграничена		

АКТ
СОГЛАСОВАНИЯ МЕСТОПОЛОЖЕНИЯ ГРАНИЦ ЗЕМЕЛЬНЫХ УЧАСТКОВ
ПРИ ВЫПОЛНЕНИИ КОМПЛЕКСНЫХ КАДАСТРОВЫХ РАБОТ

47:05:0104004

наименование субъекта Российской Федерации, муниципального образования, населенного пункта, уникальные учетные номера кадастровых кварталов, а также иные сведения, позволяющие определить местоположение территории, на которой выполняются комплексные кадастровые работы

N п/п	Обозначение части (характерной точки) границы		Результат согласования (согласовано/ спорное)	Кадастровые номера или обозначения смежных земельных участков	Сведения о лице, представившем возражения	Реквизиты вступившего в законную силу судебного акта
	от т.	до т.				
1	2	3	4	5	6	7
127	95	н25У	Согласовано	47:05:0104004:1176		
			Согласовано	Земли, государственная собственность на которые не разграничена		
128	н25У	96	Согласовано	47:05:0104004:1176		
			Согласовано	Земли, государственная собственность на которые не разграничена		
129	96	93	Согласовано	47:05:0104004:1176		
			Согласовано	47:05:0104004:1175		
130	н26У	н27У	Согласовано	47:05:0104004:1176		
			Согласовано	47:05:0104004:151 (47:05:0104004:179)		
131	н27У	н28У	Согласовано	47:05:0104004:1176		
			Согласовано	47:05:0104004:151 (47:05:0104004:179)		
132	н28У	н29У	Согласовано	47:05:0104004:1176		
			Согласовано	47:05:0104004:151 (47:05:0104004:179)		
133	н29У	н26У	Согласовано	47:05:0104004:1176		
			Согласовано	47:05:0104004:151 (47:05:0104004:179)		
134	94	98	Согласовано	47:05:0104004:63		
			Согласовано	47:05:0104004:1173		
135	98	99	Согласовано	47:05:0104004:63		
			Согласовано	Земли, государственная собственность на которые не разграничена		
136	99	100	Согласовано	47:05:0104004:63		
			Согласовано	47:05:0104004:1199		

АКТ
СОГЛАСОВАНИЯ МЕСТОПОЛОЖЕНИЯ ГРАНИЦ ЗЕМЕЛЬНЫХ УЧАСТКОВ
ПРИ ВЫПОЛНЕНИИ КОМПЛЕКСНЫХ КАДАСТРОВЫХ РАБОТ

47:05:0104004

наименование субъекта Российской Федерации, муниципального образования, населенного пункта, уникальные учетные номера кадастровых кварталов, а также иные сведения, позволяющие определить местоположение территории, на которой выполняются комплексные кадастровые работы

N п/п	Обозначение части (характерной точки) границы		Результат согласования (согласовано/ спорное)	Кадастровые номера или обозначения смежных земельных участков	Сведения о лице, представившем возражения	Реквизиты вступившего в законную силу судебного акта
	от т.	до т.				
1	2	3	4	5	6	7
137	100	97	Согласовано	47:05:0104004:63		
			Согласовано	Земли, государственная собственность на которые не разграничена		
138	101	102	Согласовано	47:05:0104004:73		
			Согласовано	Земли, государственная собственность на которые не разграничена		
139	102	103	Согласовано	47:05:0104004:73		
			Согласовано	Земли, государственная собственность на которые не разграничена		
140	103	104	Согласовано	47:05:0104004:73		
			Согласовано	47:05:0104004:31		
141	104	105	Согласовано	47:05:0104004:73		
			Согласовано	47:05:0104004:31		
142	105	106	Согласовано	47:05:0104004:73		
			Согласовано	47:05:0104004:108		
143	106	107	Согласовано	47:05:0104004:73		
			Согласовано	47:05:0104004:108		
144	107	108	Согласовано	47:05:0104004:73		
			Согласовано	47:05:0104004:108		
145	108	109	Согласовано	47:05:0104004:73		
			Согласовано	47:05:0104004:107		
146	109	110	Согласовано	47:05:0104004:73		
			Согласовано	47:05:0104004:107		
147	110	111	Согласовано	47:05:0104004:73		
			Согласовано	47:05:0104004:107		

АКТ
СОГЛАСОВАНИЯ МЕСТОПОЛОЖЕНИЯ ГРАНИЦ ЗЕМЕЛЬНЫХ УЧАСТКОВ
ПРИ ВЫПОЛНЕНИИ КОМПЛЕКСНЫХ КАДАСТРОВЫХ РАБОТ

47:05:0104004

наименование субъекта Российской Федерации, муниципального образования, населенного пункта, уникальные учетные номера кадастровых кварталов, а также иные сведения, позволяющие определить местоположение территории, на которой выполняются комплексные кадастровые работы

N п/п	Обозначение части (характерной точки) границы		Результат согласования (согласовано/ спорное)	Кадастровые номера или обозначения смежных земельных участков	Сведения о лице, представившем возражения	Реквизиты вступившего в законную силу судебного акта
	от т.	до т.				
1	2	3	4	5	6	7
148	111	112	Согласовано	47:05:0104004:73		
			Согласовано	47:05:0104004:107		
149	112	113	Согласовано	47:05:0104004:73		
			Согласовано	47:05:0104004:107		
150	113	296	Согласовано	47:05:0104004:73		
			Согласовано	47:05:0104004:1196		
151	296	114	Согласовано	47:05:0104004:73		
			Согласовано	47:05:0104004:1196		
152	114	115	Согласовано	47:05:0104004:73		
			Согласовано	47:05:0104004:78		
153	115	н30У	Согласовано	47:05:0104004:73		
			Согласовано	47:05:0104004:151 (47:05:0104004:156)		
154	н30У	н31У	Согласовано	47:05:0104004:73		
			Согласовано	47:05:0104004:151 (47:05:0104004:156)		
155	н31У	н32У	Согласовано	47:05:0104004:73		
			Согласовано	47:05:0104004:151 (47:05:0104004:156)		
156	н32У	101	Согласовано	47:05:0104004:73		
			Согласовано	Земли, государственная собственность на которые не разграничена		
157	114	116	Согласовано	47:05:0104004:78		
			Согласовано	47:05:0104004:1196		
158	116	295	Согласовано	47:05:0104004:78		
			Согласовано	47:05:0104004:1196		
159	295	117	Согласовано	47:05:0104004:78		
			Согласовано	Земли, государственная собственность на которые не разграничена		

АКТ
СОГЛАСОВАНИЯ МЕСТОПОЛОЖЕНИЯ ГРАНИЦ ЗЕМЕЛЬНЫХ УЧАСТКОВ
ПРИ ВЫПОЛНЕНИИ КОМПЛЕКСНЫХ КАДАСТРОВЫХ РАБОТ

47:05:0104004

наименование субъекта Российской Федерации, муниципального образования, населенного пункта, уникальные учетные номера кадастровых кварталов, а также иные сведения, позволяющие определить местоположение территории, на которой выполняются комплексные кадастровые работы

N п/п	Обозначение части (характерной точки) границы		Результат согласования (согласовано/ спорное)	Кадастровые номера или обозначения смежных земельных участков	Сведения о лице, представившем возражения	Реквизиты вступившего в законную силу судебного акта
	от т.	до т.				
1	2	3	4	5	6	7
160	117	118	Согласовано	47:05:0104004:78		
			Согласовано	Земли, государственная собственность на которые не разграничена		
161	118	н33У	Согласовано	47:05:0104004:78		
			Согласовано	Земли, государственная собственность на которые не разграничена		
162	н33У	115	Согласовано	47:05:0104004:78		
			Согласовано	47:05:0104004:151 (47:05:0104004:156)		
163	119	120	Согласовано	47:05:0104004:1178		
			Согласовано	Земли, государственная собственность на которые не разграничена		
164	120	121	Согласовано	47:05:0104004:1178		
			Согласовано	Земли, государственная собственность на которые не разграничена		
165	121	122	Согласовано	47:05:0104004:1178		
			Согласовано	Земли, государственная собственность на которые не разграничена		
166	122	н34У	Согласовано	47:05:0104004:1178		
			Согласовано	Земли, государственная собственность на которые не разграничена		
167	н34У	119	Согласовано	47:05:0104004:1178		
			Согласовано	47:05:0104004:67		

АКТ
СОГЛАСОВАНИЯ МЕСТОПОЛОЖЕНИЯ ГРАНИЦ ЗЕМЕЛЬНЫХ УЧАСТКОВ
ПРИ ВЫПОЛНЕНИИ КОМПЛЕКСНЫХ КАДАСТРОВЫХ РАБОТ

47:05:0104004

наименование субъекта Российской Федерации, муниципального образования, населенного пункта, уникальные учетные номера кадастровых кварталов, а также иные сведения, позволяющие определить местоположение территории, на которой выполняются комплексные кадастровые работы

N п/п	Обозначение части (характерной точки) границы		Результат согласования (согласовано/ спорное)	Кадастровые номера или обозначения смежных земельных участков	Сведения о лице, представившем возражения	Реквизиты вступившего в законную силу судебного акта
	от т.	до т.				
1	2	3	4	5	6	7
168	123	124	Согласовано	47:05:0104004:70		
			Согласовано	Земли, государственная собственность на которые не разграничена		
169	124	125	Согласовано	47:05:0104004:70		
			Согласовано	Земли, государственная собственность на которые не разграничена		
170	125	126	Согласовано	47:05:0104004:70		
			Согласовано	Земли, государственная собственность на которые не разграничена		
171	126	127	Согласовано	47:05:0104004:70		
			Согласовано	Земли, государственная собственность на которые не разграничена		
172	127	128	Согласовано	47:05:0104004:70		
			Согласовано	Земли, государственная собственность на которые не разграничена		
173	128	129	Согласовано	47:05:0104004:70		
			Согласовано	Земли, государственная собственность на которые не разграничена		
174	129	130	Согласовано	47:05:0104004:70		
			Согласовано	Земли, государственная собственность на которые не разграничена		
175	130	131	Согласовано	47:05:0104004:70		
			Согласовано	47:05:0104004:300		

АКТ
СОГЛАСОВАНИЯ МЕСТОПОЛОЖЕНИЯ ГРАНИЦ ЗЕМЕЛЬНЫХ УЧАСТКОВ
ПРИ ВЫПОЛНЕНИИ КОМПЛЕКСНЫХ КАДАСТРОВЫХ РАБОТ

47:05:0104004

наименование субъекта Российской Федерации, муниципального образования, населенного пункта, уникальные учетные номера кадастровых кварталов, а также иные сведения, позволяющие определить местоположение территории, на которой выполняются комплексные кадастровые работы

N п/п	Обозначение части (характерной точки) границы		Результат согласования (согласовано/ спорное)	Кадастровые номера или обозначения смежных земельных участков	Сведения о лице, представившем возражения	Реквизиты вступившего в законную силу судебного акта
	от т.	до т.				
1	2	3	4	5	6	7
176	131	132	Согласовано	47:05:0104004:70		
			Согласовано	47:05:0104004:300		
177	132	133	Согласовано	47:05:0104004:70		
			Согласовано	47:05:0104004:300		
178	133	134	Согласовано	47:05:0104004:70		
			Согласовано	47:05:0104004:300		
179	134	135	Согласовано	47:05:0104004:70		
			Согласовано	Земли, государственная собственность на которые не разграничена		
180	135	136	Согласовано	47:05:0104004:70		
			Согласовано	Земли, государственная собственность на которые не разграничена		
181	136	137	Согласовано	47:05:0104004:70		
			Согласовано	Земли, государственная собственность на которые не разграничена		
182	137	138	Согласовано	47:05:0104004:70		
			Согласовано	Земли, государственная собственность на которые не разграничена		
183	138	139	Согласовано	47:05:0104004:70		
			Согласовано	Земли, государственная собственность на которые не разграничена		
184	139	140	Согласовано	47:05:0104004:70		
			Согласовано	Земли, государственная собственность на которые не разграничена		

АКТ
СОГЛАСОВАНИЯ МЕСТОПОЛОЖЕНИЯ ГРАНИЦ ЗЕМЕЛЬНЫХ УЧАСТКОВ
ПРИ ВЫПОЛНЕНИИ КОМПЛЕКСНЫХ КАДАСТРОВЫХ РАБОТ

47:05:0104004

наименование субъекта Российской Федерации, муниципального образования, населенного пункта, уникальные учетные номера кадастровых кварталов, а также иные сведения, позволяющие определить местоположение территории, на которой выполняются комплексные кадастровые работы

N п/п	Обозначение части (характерной точки) границы		Результат согласования (согласовано/ спорное)	Кадастровые номера или обозначения смежных земельных участков	Сведения о лице, представившем возражения	Реквизиты вступившего в законную силу судебного акта
	от т.	до т.				
1	2	3	4	5	6	7
185	140	141	Согласовано	47:05:0104004:70		
			Согласовано	Земли, государственная собственность на которые не разграничена		
186	141	142	Согласовано	47:05:0104004:70		
			Согласовано	Земли, государственная собственность на которые не разграничена		
187	142	143	Согласовано	47:05:0104004:70		
			Согласовано	Земли, государственная собственность на которые не разграничена		
188	143	123	Согласовано	47:05:0104004:70		
			Согласовано	Земли, государственная собственность на которые не разграничена		
189	144	145	Согласовано	47:05:0104004:70		
			Согласовано	47:05:0104004:136		
190	145	146	Согласовано	47:05:0104004:70		
			Согласовано	47:05:0104004:136		
191	146	147	Согласовано	47:05:0104004:70		
			Согласовано	47:05:0104004:136		
192	147	144	Согласовано	47:05:0104004:70		
			Согласовано	47:05:0104004:136		
193	148	149	Согласовано	47:05:0104004:74		
			Согласовано	Земли, государственная собственность на которые не разграничена		
194	149	150	Согласовано	47:05:0104004:74		
			Согласовано	47:05:0104004:290		

АКТ
СОГЛАСОВАНИЯ МЕСТОПОЛОЖЕНИЯ ГРАНИЦ ЗЕМЕЛЬНЫХ УЧАСТКОВ
ПРИ ВЫПОЛНЕНИИ КОМПЛЕКСНЫХ КАДАСТРОВЫХ РАБОТ

47:05:0104004

наименование субъекта Российской Федерации, муниципального образования, населенного пункта, уникальные учетные номера кадастровых кварталов, а также иные сведения, позволяющие определить местоположение территории, на которой выполняются комплексные кадастровые работы

N п/п	Обозначение части (характерной точки) границы		Результат согласования (согласовано/ спорное)	Кадастровые номера или обозначения смежных земельных участков	Сведения о лице, представившем возражения	Реквизиты вступившего в законную силу судебного акта
	от т.	до т.				
1	2	3	4	5	6	7
195	150	151	Согласовано	47:05:0104004:74		
			Согласовано	47:05:0104004:290		
196	151	152	Согласовано	47:05:0104004:74		
			Согласовано	47:05:0104004:290		
197	152	153	Согласовано	47:05:0104004:74		
			Согласовано	47:05:0104004:290		
198	153	154	Согласовано	47:05:0104004:74		
			Согласовано	47:05:0104004:290		
199	154	155	Согласовано	47:05:0104004:74		
			Согласовано	47:05:0104004:290		
200	155	156	Согласовано	47:05:0104004:74		
			Согласовано	47:05:0104004:290		
201	156	157	Согласовано	47:05:0104004:74		
			Согласовано	47:05:0104004:290		
202	157	158	Согласовано	47:05:0104004:74		
			Согласовано	47:05:0104004:290		
203	158	159	Согласовано	47:05:0104004:74		
			Согласовано	47:05:0104004:290		
204	159	160	Согласовано	47:05:0104004:74		
			Согласовано	47:05:0104004:290		
205	160	н35У	Согласовано	47:05:0104004:74		
			Согласовано	Земли, государственная собственность на которые не разграничена		
206	н35У	161	Согласовано	47:05:0104004:74		
			Согласовано	Земли, государственная собственность на которые не разграничена		

АКТ
СОГЛАСОВАНИЯ МЕСТОПОЛОЖЕНИЯ ГРАНИЦ ЗЕМЕЛЬНЫХ УЧАСТКОВ
ПРИ ВЫПОЛНЕНИИ КОМПЛЕКСНЫХ КАДАСТРОВЫХ РАБОТ

47:05:0104004

наименование субъекта Российской Федерации, муниципального образования, населенного пункта, уникальные учетные номера кадастровых кварталов, а также иные сведения, позволяющие определить местоположение территории, на которой выполняются комплексные кадастровые работы

N п/п	Обозначение части (характерной точки) границы		Результат согласования (согласовано/ спорное)	Кадастровые номера или обозначения смежных земельных участков	Сведения о лице, представившем возражения	Реквизиты вступившего в законную силу судебного акта
	от т.	до т.				
1	2	3	4	5	6	7
207	161	162	Согласовано	47:05:0104004:74		
			Согласовано	Земли, государственная собственность на которые не разграничена		
208	162	163	Согласовано	47:05:0104004:74		
			Согласовано	Земли, государственная собственность на которые не разграничена		
209	163	164	Согласовано	47:05:0104004:74		
			Согласовано	Земли, государственная собственность на которые не разграничена		
210	164	165	Согласовано	47:05:0104004:74		
			Согласовано	Земли, государственная собственность на которые не разграничена		
211	165	166	Согласовано	47:05:0104004:74		
			Согласовано	Земли, государственная собственность на которые не разграничена		
212	166	167	Согласовано	47:05:0104004:74		
			Согласовано	Земли, государственная собственность на которые не разграничена		
213	167	168	Согласовано	47:05:0104004:74		
			Согласовано	Земли, государственная собственность на которые не разграничена		
214	168	169	Согласовано	47:05:0104004:74		
			Согласовано	Земли, государственная собственность на которые не разграничена		

АКТ
СОГЛАСОВАНИЯ МЕСТОПОЛОЖЕНИЯ ГРАНИЦ ЗЕМЕЛЬНЫХ УЧАСТКОВ
ПРИ ВЫПОЛНЕНИИ КОМПЛЕКСНЫХ КАДАСТРОВЫХ РАБОТ

47:05:0104004

наименование субъекта Российской Федерации, муниципального образования, населенного пункта, уникальные учетные номера кадастровых кварталов, а также иные сведения, позволяющие определить местоположение территории, на которой выполняются комплексные кадастровые работы

N п/п	Обозначение части (характерной точки) границы		Результат согласования (согласовано/ спорное)	Кадастровые номера или обозначения смежных земельных участков	Сведения о лице, представившем возражения	Реквизиты вступившего в законную силу судебного акта
	от т.	до т.				
1	2	3	4	5	6	7
215	169	170	Согласовано	47:05:0104004:74		
			Согласовано	Земли, государственная собственность на которые не разграничена		
216	170	171	Согласовано	47:05:0104004:74		
			Согласовано	Земли, государственная собственность на которые не разграничена		
217	171	148	Согласовано	47:05:0104004:74		
			Согласовано	Земли, государственная собственность на которые не разграничена		
218	172	173	Согласовано	47:05:0104004:75		
			Согласовано	Земли, государственная собственность на которые не разграничена		
219	173	174	Согласовано	47:05:0104004:75		
			Согласовано	Земли, государственная собственность на которые не разграничена		
220	174	н36У	Согласовано	47:05:0104004:75		
			Согласовано	Земли, государственная собственность на которые не разграничена		
221	н36У	175	Согласовано	47:05:0104004:75		
			Согласовано	47:05:0104004:853		
222	175	172	Согласовано	47:05:0104004:75		
			Согласовано	Земли, государственная собственность на которые не разграничена		

АКТ
СОГЛАСОВАНИЯ МЕСТОПОЛОЖЕНИЯ ГРАНИЦ ЗЕМЕЛЬНЫХ УЧАСТКОВ
ПРИ ВЫПОЛНЕНИИ КОМПЛЕКСНЫХ КАДАСТРОВЫХ РАБОТ

47:05:0104004

наименование субъекта Российской Федерации, муниципального образования, населенного пункта, уникальные учетные номера кадастровых кварталов, а также иные сведения, позволяющие определить местоположение территории, на которой выполняются комплексные кадастровые работы

N п/п	Обозначение части (характерной точки) границы		Результат согласования (согласовано/ спорное)	Кадастровые номера или обозначения смежных земельных участков	Сведения о лице, представившем возражения	Реквизиты вступившего в законную силу судебного акта
	от т.	до т.				
1	2	3	4	5	6	7
223	176	177	Согласовано	47:05:0104004:108		
			Согласовано	Земли, государственная собственность на которые не разграничена		
224	177	178	Согласовано	47:05:0104004:108		
			Согласовано	47:05:0104004:107		
225	178	108	Согласовано	47:05:0104004:108		
			Согласовано	47:05:0104004:107		
226	105	179	Согласовано	47:05:0104004:108		
			Согласовано	47:05:0104004:31		
227	179	180	Согласовано	47:05:0104004:108		
			Согласовано	Земли, государственная собственность на которые не разграничена		
228	180	н37У	Согласовано	47:05:0104004:108		
			Согласовано	47:05:0104004:19		
229	н37У	н38У	Согласовано	47:05:0104004:108		
			Согласовано	47:05:0104004:19		
230	н38У	176	Согласовано	47:05:0104004:108		
			Согласовано	47:05:0104004:19		
231	181	182	Согласовано	47:05:0104004:285		
			Согласовано	Земли, государственная собственность на которые не разграничена		
232	182	н39У	Согласовано	47:05:0104004:285		
			Согласовано	Земли, государственная собственность на которые не разграничена		

АКТ
СОГЛАСОВАНИЯ МЕСТОПОЛОЖЕНИЯ ГРАНИЦ ЗЕМЕЛЬНЫХ УЧАСТКОВ
ПРИ ВЫПОЛНЕНИИ КОМПЛЕКСНЫХ КАДАСТРОВЫХ РАБОТ

47:05:0104004

наименование субъекта Российской Федерации, муниципального образования, населенного пункта, уникальные учетные номера кадастровых кварталов, а также иные сведения, позволяющие определить местоположение территории, на которой выполняются комплексные кадастровые работы

N п/п	Обозначение части (характерной точки) границы		Результат согласования (согласовано/ спорное)	Кадастровые номера или обозначения смежных земельных участков	Сведения о лице, представившем возражения	Реквизиты вступившего в законную силу судебного акта
	от т.	до т.				
1	2	3	4	5	6	7
233	н39У	183	Согласовано	47:05:0104004:285		
			Согласовано	47:05:0104004:286		
234	183	184	Согласовано	47:05:0104004:285		
			Согласовано	Земли, государственная собственность на которые не разграничена		
235	184	181	Согласовано	47:05:0104004:285		
			Согласовано	Земли, государственная собственность на которые не разграничена		
236	185	186	Согласовано	47:05:0104004:812		
			Согласовано	47:05:0104004:828		
237	186	187	Согласовано	47:05:0104004:812		
			Согласовано	47:05:0104004:828		
238	187	188	Согласовано	47:05:0104004:812		
			Согласовано	47:05:0104004:828		
239	188	н40У	Согласовано	47:05:0104004:812		
			Согласовано	47:05:0104004:828		
240	н40У	н41У	Согласовано	47:05:0104004:812		
			Согласовано	47:05:0104004:828		
241	н41У	189	Согласовано	47:05:0104004:812		
			Согласовано	Земли, государственная собственность на которые не разграничена		
242	189	190	Согласовано	47:05:0104004:812		
			Согласовано	Земли, государственная собственность на которые не разграничена		

АКТ
СОГЛАСОВАНИЯ МЕСТОПОЛОЖЕНИЯ ГРАНИЦ ЗЕМЕЛЬНЫХ УЧАСТКОВ
ПРИ ВЫПОЛНЕНИИ КОМПЛЕКСНЫХ КАДАСТРОВЫХ РАБОТ

47:05:0104004

наименование субъекта Российской Федерации, муниципального образования, населенного пункта, уникальные учетные номера кадастровых кварталов, а также иные сведения, позволяющие определить местоположение территории, на которой выполняются комплексные кадастровые работы

N п/п	Обозначение части (характерной точки) границы		Результат согласования (согласовано/ спорное)	Кадастровые номера или обозначения смежных земельных участков	Сведения о лице, представившем возражения	Реквизиты вступившего в законную силу судебного акта
	от т.	до т.				
1	2	3	4	5	6	7
243	190	191	Согласовано	47:05:0104004:812		
			Согласовано	Земли, государственная собственность на которые не разграничена		
244	191	192	Согласовано	47:05:0104004:812		
			Согласовано	Земли, государственная собственность на которые не разграничена		
245	192	193	Согласовано	47:05:0104004:812		
			Согласовано	Земли, государственная собственность на которые не разграничена		
246	193	194	Согласовано	47:05:0104004:812		
			Согласовано	Земли, государственная собственность на которые не разграничена		
247	194	195	Согласовано	47:05:0104004:812		
			Согласовано	Земли, государственная собственность на которые не разграничена		
248	195	196	Согласовано	47:05:0104004:812		
			Согласовано	Земли, государственная собственность на которые не разграничена		
249	196	197	Согласовано	47:05:0104004:812		
			Согласовано	Земли, государственная собственность на которые не разграничена		
250	197	198	Согласовано	47:05:0104004:812		
			Согласовано	Земли, государственная собственность на которые не разграничена		

АКТ
СОГЛАСОВАНИЯ МЕСТОПОЛОЖЕНИЯ ГРАНИЦ ЗЕМЕЛЬНЫХ УЧАСТКОВ
ПРИ ВЫПОЛНЕНИИ КОМПЛЕКСНЫХ КАДАСТРОВЫХ РАБОТ

47:05:0104004

наименование субъекта Российской Федерации, муниципального образования, населенного пункта, уникальные учетные номера кадастровых кварталов, а также иные сведения, позволяющие определить местоположение территории, на которой выполняются комплексные кадастровые работы

N п/п	Обозначение части (характерной точки) границы		Результат согласования (согласовано/ спорное)	Кадастровые номера или обозначения смежных земельных участков	Сведения о лице, представившем возражения	Реквизиты вступившего в законную силу судебного акта
	от т.	до т.				
1	2	3	4	5	6	7
251	198	185	Согласовано	47:05:0104004:812		
			Согласовано	Земли, государственная собственность на которые не разграничена		
252	199	н42У	Согласовано	47:05:0104004:864		
			Согласовано	Земли, государственная собственность на которые не разграничена		
253	н42У	н43У	Согласовано	47:05:0104004:864		
			Согласовано	47:05:0104004:1198		
254	н43У	200	Согласовано	47:05:0104004:864		
			Согласовано	Земли, государственная собственность на которые не разграничена		
255	200	201	Согласовано	47:05:0104004:864		
			Согласовано	Земли, государственная собственность на которые не разграничена		
256	201	202	Согласовано	47:05:0104004:864		
			Согласовано	47:05:0104004:811		
257	202	199	Согласовано	47:05:0104004:864		
			Согласовано	Земли, государственная собственность на которые не разграничена		
258	203	204	Согласовано	47:05:0104004:122		
			Согласовано	Земли, государственная собственность на которые не разграничена		
259	204	205	Согласовано	47:05:0104004:122		
			Согласовано	47:05:0104004:13		

АКТ
СОГЛАСОВАНИЯ МЕСТОПОЛОЖЕНИЯ ГРАНИЦ ЗЕМЕЛЬНЫХ УЧАСТКОВ
ПРИ ВЫПОЛНЕНИИ КОМПЛЕКСНЫХ КАДАСТРОВЫХ РАБОТ

47:05:0104004

наименование субъекта Российской Федерации, муниципального образования, населенного пункта, уникальные учетные номера кадастровых кварталов, а также иные сведения, позволяющие определить местоположение территории, на которой выполняются комплексные кадастровые работы

N п/п	Обозначение части (характерной точки) границы		Результат согласования (согласовано/ спорное)	Кадастровые номера или обозначения смежных земельных участков	Сведения о лице, представившем возражения	Реквизиты вступившего в законную силу судебного акта
	от т.	до т.				
1	2	3	4	5	6	7
260	205	323	Согласовано	47:05:0104004:122		
			Согласовано	Земли, государственная собственность на которые не разграничена		
261	323	206	Согласовано	47:05:0104004:122		
			Согласовано	47:05:0104004:1185		
262	206	203	Согласовано	47:05:0104004:122		
			Согласовано	Земли, государственная собственность на которые не разграничена		
263	н44У	н45У	Согласовано	47:05:0104004:122		
			Согласовано	47:05:0104004:230 (47:05:0104004:236)		
264	н45У	н46У	Согласовано	47:05:0104004:122		
			Согласовано	47:05:0104004:230 (47:05:0104004:236)		
265	н46У	н47У	Согласовано	47:05:0104004:122		
			Согласовано	47:05:0104004:230 (47:05:0104004:236)		
266	н47У	н44У	Согласовано	47:05:0104004:122		
			Согласовано	47:05:0104004:230 (47:05:0104004:236)		
267	207	227	Согласовано	47:05:0104004:1202		
			Согласовано	47:05:0104004:1194		
268	227	208	Согласовано	47:05:0104004:1202		
			Согласовано	47:05:0104004:1194		
269	208	209	Согласовано	47:05:0104004:1202		
			Согласовано	47:05:0104004:1194		
270	209	210	Согласовано	47:05:0104004:1202		
			Согласовано	47:05:0104004:1194		
271	210	211	Согласовано	47:05:0104004:1202		
			Согласовано	47:05:0104004:1205		

АКТ
СОГЛАСОВАНИЯ МЕСТОПОЛОЖЕНИЯ ГРАНИЦ ЗЕМЕЛЬНЫХ УЧАСТКОВ
ПРИ ВЫПОЛНЕНИИ КОМПЛЕКСНЫХ КАДАСТРОВЫХ РАБОТ

47:05:0104004

наименование субъекта Российской Федерации, муниципального образования, населенного пункта, уникальные учетные номера кадастровых кварталов, а также иные сведения, позволяющие определить местоположение территории, на которой выполняются комплексные кадастровые работы

N п/п	Обозначение части (характерной точки) границы		Результат согласования (согласовано/ спорное)	Кадастровые номера или обозначения смежных земельных участков	Сведения о лице, представившем возражения	Реквизиты вступившего в законную силу судебного акта
	от т.	до т.				
1	2	3	4	5	6	7
272	211	212	Согласовано	47:05:0104004:1202		
			Согласовано	47:05:0104004:1205		
273	212	207	Согласовано	47:05:0104004:1202		
			Согласовано	Земли, государственная собственность на которые не разграничена		
274	213	н48У	Согласовано	47:05:0104004:1205		
			Согласовано	47:05:0104004:151 (47:05:0104004:198)		
275	н48У	212	Согласовано	47:05:0104004:1205		
			Согласовано	Земли, государственная собственность на которые не разграничена		
276	210	226	Согласовано	47:05:0104004:1205		
			Согласовано	47:05:0104004:1194		
277	226	214	Согласовано	47:05:0104004:1205		
			Согласовано	47:05:0104004:1194		
278	214	215	Согласовано	47:05:0104004:1205		
			Согласовано	Земли, государственная собственность на которые не разграничена		
279	215	216	Согласовано	47:05:0104004:1205		
			Согласовано	Земли, государственная собственность на которые не разграничена		
280	216	217	Согласовано	47:05:0104004:1205		
			Согласовано	Земли, государственная собственность на которые не разграничена		

АКТ
СОГЛАСОВАНИЯ МЕСТОПОЛОЖЕНИЯ ГРАНИЦ ЗЕМЕЛЬНЫХ УЧАСТКОВ
ПРИ ВЫПОЛНЕНИИ КОМПЛЕКСНЫХ КАДАСТРОВЫХ РАБОТ

47:05:0104004

наименование субъекта Российской Федерации, муниципального образования, населенного пункта, уникальные учетные номера кадастровых кварталов, а также иные сведения, позволяющие определить местоположение территории, на которой выполняются комплексные кадастровые работы

N п/п	Обозначение части (характерной точки) границы		Результат согласования (согласовано/ спорное)	Кадастровые номера или обозначения смежных земельных участков	Сведения о лице, представившем возражения	Реквизиты вступившего в законную силу судебного акта
	от т.	до т.				
1	2	3	4	5	6	7
281	217	218	Согласовано	47:05:0104004:1205		
			Согласовано	Земли, государственная собственность на которые не разграничена		
282	218	219	Согласовано	47:05:0104004:1205		
			Согласовано	Земли, государственная собственность на которые не разграничена		
283	219	н49У	Согласовано	47:05:0104004:1205		
			Согласовано	Земли, государственная собственность на которые не разграничена		
284	н49У	213	Согласовано	47:05:0104004:1205		
			Согласовано	47:05:0104004:151 (47:05:0104004:198)		
285	220	221	Согласовано	47:05:0104004:1194		
			Согласовано	Земли, государственная собственность на которые не разграничена		
286	221	222	Согласовано	47:05:0104004:1194		
			Согласовано	47:05:0104004:1222		
287	222	223	Согласовано	47:05:0104004:1194		
			Согласовано	47:05:0104004:1222		
288	223	224	Согласовано	47:05:0104004:1194		
			Согласовано	47:05:0104004:1222		
289	224	225	Согласовано	47:05:0104004:1194		
			Согласовано	47:05:0104004:1222		
290	225	214	Согласовано	47:05:0104004:1194		
			Согласовано	Земли, государственная собственность на которые не разграничена		

АКТ
СОГЛАСОВАНИЯ МЕСТОПОЛОЖЕНИЯ ГРАНИЦ ЗЕМЕЛЬНЫХ УЧАСТКОВ
ПРИ ВЫПОЛНЕНИИ КОМПЛЕКСНЫХ КАДАСТРОВЫХ РАБОТ

47:05:0104004

наименование субъекта Российской Федерации, муниципального образования, населенного пункта, уникальные учетные номера кадастровых кварталов, а также иные сведения, позволяющие определить местоположение территории, на которой выполняются комплексные кадастровые работы

N п/п	Обозначение части (характерной точки) границы		Результат согласования (согласовано/ спорное)	Кадастровые номера или обозначения смежных земельных участков	Сведения о лице, представившем возражения	Реквизиты вступившего в законную силу судебного акта
	от т.	до т.				
1	2	3	4	5	6	7
291	207	220	Согласовано	47:05:0104004:1194		
			Согласовано	Земли, государственная собственность на которые не разграничена		
292	228	229	Согласовано	47:05:0104004:1210		
			Согласовано	Земли, государственная собственность на которые не разграничена		
293	229	230	Согласовано	47:05:0104004:1210		
			Согласовано	Земли, государственная собственность на которые не разграничена		
294	230	231	Согласовано	47:05:0104004:1210		
			Согласовано	Земли, государственная собственность на которые не разграничена		
295	231	232	Согласовано	47:05:0104004:1210		
			Согласовано	Земли, государственная собственность на которые не разграничена		
296	232	233	Согласовано	47:05:0104004:1210		
			Согласовано	Земли, государственная собственность на которые не разграничена		
297	233	234	Согласовано	47:05:0104004:1210		
			Согласовано	Земли, государственная собственность на которые не разграничена		
298	234	235	Согласовано	47:05:0104004:1210		
			Согласовано	Земли, государственная собственность на которые не разграничена		

АКТ
СОГЛАСОВАНИЯ МЕСТОПОЛОЖЕНИЯ ГРАНИЦ ЗЕМЕЛЬНЫХ УЧАСТКОВ
ПРИ ВЫПОЛНЕНИИ КОМПЛЕКСНЫХ КАДАСТРОВЫХ РАБОТ

47:05:0104004

наименование субъекта Российской Федерации, муниципального образования, населенного пункта, уникальные учетные номера кадастровых кварталов, а также иные сведения, позволяющие определить местоположение территории, на которой выполняются комплексные кадастровые работы

N п/п	Обозначение части (характерной точки) границы		Результат согласования (согласовано/ спорное)	Кадастровые номера или обозначения смежных земельных участков	Сведения о лице, представившем возражения	Реквизиты вступившего в законную силу судебного акта
	от т.	до т.				
1	2	3	4	5	6	7
299	235	236	Согласовано	47:05:0104004:1210		
			Согласовано	47:05:0104004:298		
300	236	237	Согласовано	47:05:0104004:1210		
			Согласовано	47:05:0104004:298		
301	237	238	Согласовано	47:05:0104004:1210		
			Согласовано	47:05:0104004:298		
302	238	239	Согласовано	47:05:0104004:1210		
			Согласовано	Земли, государственная собственность на которые не разграничена		
303	239	240	Согласовано	47:05:0104004:1210		
			Согласовано	Земли, государственная собственность на которые не разграничена		
304	240	241	Согласовано	47:05:0104004:1210		
			Согласовано	Земли, государственная собственность на которые не разграничена		
305	241	н50У	Согласовано	47:05:0104004:1210		
			Согласовано	Земли, государственная собственность на которые не разграничена		
306	н50У	н51У	Согласовано	47:05:0104004:1210		
			Согласовано	47:05:0104004:249 (47:05:0104004:260)		
307	н51У	н52У	Согласовано	47:05:0104004:1210		
			Согласовано	47:05:0104004:249 (47:05:0104004:260)		
308	н52У	н53У	Согласовано	47:05:0104004:1210		
			Согласовано	47:05:0104004:249 (47:05:0104004:260)		

АКТ
СОГЛАСОВАНИЯ МЕСТОПОЛОЖЕНИЯ ГРАНИЦ ЗЕМЕЛЬНЫХ УЧАСТКОВ
ПРИ ВЫПОЛНЕНИИ КОМПЛЕКСНЫХ КАДАСТРОВЫХ РАБОТ

47:05:0104004

наименование субъекта Российской Федерации, муниципального образования, населенного пункта, уникальные учетные номера кадастровых кварталов, а также иные сведения, позволяющие определить местоположение территории, на которой выполняются комплексные кадастровые работы

N п/п	Обозначение части (характерной точки) границы		Результат согласования (согласовано/ спорное)	Кадастровые номера или обозначения смежных земельных участков	Сведения о лице, представившем возражения	Реквизиты вступившего в законную силу судебного акта
	от т.	до т.				
1	2	3	4	5	6	7
309	н53У	242	Согласовано	47:05:0104004:1210		
			Согласовано	Земли, государственная собственность на которые не разграничена		
310	242	228	Согласовано	47:05:0104004:1210		
			Согласовано	Земли, государственная собственность на которые не разграничена		
311	243	238	Согласовано	47:05:0104004:298		
			Согласовано	Земли, государственная собственность на которые не разграничена		
312	244	245	Согласовано	47:05:0104004:298		
			Согласовано	Земли, государственная собственность на которые не разграничена		
313	245	246	Согласовано	47:05:0104004:298		
			Согласовано	Земли, государственная собственность на которые не разграничена		
314	246	247	Согласовано	47:05:0104004:298		
			Согласовано	Земли, государственная собственность на которые не разграничена		
315	246	247	Согласовано	47:05:0104004:298		
			Согласовано	47:05:0104004:299		
316	247	н54У	Согласовано	47:05:0104004:298		
			Согласовано	Земли, государственная собственность на которые не разграничена		

АКТ
СОГЛАСОВАНИЯ МЕСТОПОЛОЖЕНИЯ ГРАНИЦ ЗЕМЕЛЬНЫХ УЧАСТКОВ
ПРИ ВЫПОЛНЕНИИ КОМПЛЕКСНЫХ КАДАСТРОВЫХ РАБОТ

47:05:0104004

наименование субъекта Российской Федерации, муниципального образования, населенного пункта, уникальные учетные номера кадастровых кварталов, а также иные сведения, позволяющие определить местоположение территории, на которой выполняются комплексные кадастровые работы

N п/п	Обозначение части (характерной точки) границы		Результат согласования (согласовано/ спорное)	Кадастровые номера или обозначения смежных земельных участков	Сведения о лице, представившем возражения	Реквизиты вступившего в законную силу судебного акта
	от т.	до т.				
1	2	3	4	5	6	7
317	н54У	н55У	Согласовано	47:05:0104004:298		
			Согласовано	47:05:0104004:249 (47:05:0104004:262)		
318	н55У	н56У	Согласовано	47:05:0104004:298		
			Согласовано	47:05:0104004:249 (47:05:0104004:262)		
319	н56У	н57У	Согласовано	47:05:0104004:298		
			Согласовано	47:05:0104004:249 (47:05:0104004:262)		
320	н57У	н58У	Согласовано	47:05:0104004:298		
			Согласовано	Земли, государственная собственность на которые не разграничена		
321	н58У	н59У	Согласовано	47:05:0104004:298		
			Согласовано	47:05:0104004:249 (47:05:0104004:261)		
322	н59У	243	Согласовано	47:05:0104004:298		
			Согласовано	Земли, государственная собственность на которые не разграничена		
323	248	249	Согласовано	47:05:0104004:291		
			Согласовано	Земли, государственная собственность на которые не разграничена		
324	249	250	Согласовано	47:05:0104004:291		
			Согласовано	Земли, государственная собственность на которые не разграничена		
325	250	251	Согласовано	47:05:0104004:291		
			Согласовано	Земли, государственная собственность на которые не разграничена		

АКТ
СОГЛАСОВАНИЯ МЕСТОПОЛОЖЕНИЯ ГРАНИЦ ЗЕМЕЛЬНЫХ УЧАСТКОВ
ПРИ ВЫПОЛНЕНИИ КОМПЛЕКСНЫХ КАДАСТРОВЫХ РАБОТ

47:05:0104004

наименование субъекта Российской Федерации, муниципального образования, населенного пункта, уникальные учетные номера кадастровых кварталов, а также иные сведения, позволяющие определить местоположение территории, на которой выполняются комплексные кадастровые работы

N п/п	Обозначение части (характерной точки) границы		Результат согласования (согласовано/ спорное)	Кадастровые номера или обозначения смежных земельных участков	Сведения о лице, представившем возражения	Реквизиты вступившего в законную силу судебного акта
	от т.	до т.				
1	2	3	4	5	6	7
326	251	252	Согласовано	47:05:0104004:291		
			Согласовано	Земли, государственная собственность на которые не разграничена		
327	252	253	Согласовано	47:05:0104004:291		
			Согласовано	Земли, государственная собственность на которые не разграничена		
328	253	254	Согласовано	47:05:0104004:291		
			Согласовано	Земли, государственная собственность на которые не разграничена		
329	254	255	Согласовано	47:05:0104004:291		
			Согласовано	47:05:0104004:1224		
330	255	256	Согласовано	47:05:0104004:291		
			Согласовано	47:05:0104004:1224		
331	256	257	Согласовано	47:05:0104004:291		
			Согласовано	Земли, государственная собственность на которые не разграничена		
332	257	258	Согласовано	47:05:0104004:291		
			Согласовано	Земли, государственная собственность на которые не разграничена		
333	258	н60У	Согласовано	47:05:0104004:291		
			Согласовано	Земли, государственная собственность на которые не разграничена		

АКТ
СОГЛАСОВАНИЯ МЕСТОПОЛОЖЕНИЯ ГРАНИЦ ЗЕМЕЛЬНЫХ УЧАСТКОВ
ПРИ ВЫПОЛНЕНИИ КОМПЛЕКСНЫХ КАДАСТРОВЫХ РАБОТ

47:05:0104004

наименование субъекта Российской Федерации, муниципального образования, населенного пункта, уникальные учетные номера кадастровых кварталов, а также иные сведения, позволяющие определить местоположение территории, на которой выполняются комплексные кадастровые работы

N п/п	Обозначение части (характерной точки) границы		Результат согласования (согласовано/ спорное)	Кадастровые номера или обозначения смежных земельных участков	Сведения о лице, представившем возражения	Реквизиты вступившего в законную силу судебного акта
	от т.	до т.				
1	2	3	4	5	6	7
334	н60У	259	Согласовано	47:05:0104004:291		
			Согласовано	Земли, государственная собственность на которые не разграничена		
335	259	260	Согласовано	47:05:0104004:291		
			Согласовано	Земли, государственная собственность на которые не разграничена		
336	260	261	Согласовано	47:05:0104004:291		
			Согласовано	Земли, государственная собственность на которые не разграничена		
337	261	262	Согласовано	47:05:0104004:291		
			Согласовано	Земли, государственная собственность на которые не разграничена		
338	262	263	Согласовано	47:05:0104004:291		
			Согласовано	47:05:0103005:967		
339	263	248	Согласовано	47:05:0104004:291		
			Согласовано	47:05:0103005:967		
340	н61У	н62У	Согласовано	47:05:0104004:291		
			Согласовано	47:05:0104004:249 (47:05:0104004:259)		
341	н62У	н63У	Согласовано	47:05:0104004:291		
			Согласовано	47:05:0104004:249 (47:05:0104004:259)		
342	н63У	н64У	Согласовано	47:05:0104004:291		
			Согласовано	47:05:0104004:249 (47:05:0104004:259)		
343	н64У	н61У	Согласовано	47:05:0104004:291		
			Согласовано	47:05:0104004:249 (47:05:0104004:259)		

АКТ
СОГЛАСОВАНИЯ МЕСТОПОЛОЖЕНИЯ ГРАНИЦ ЗЕМЕЛЬНЫХ УЧАСТКОВ
ПРИ ВЫПОЛНЕНИИ КОМПЛЕКСНЫХ КАДАСТРОВЫХ РАБОТ

47:05:0104004

наименование субъекта Российской Федерации, муниципального образования, населенного пункта, уникальные учетные номера кадастровых кварталов, а также иные сведения, позволяющие определить местоположение территории, на которой выполняются комплексные кадастровые работы

N п/п	Обозначение части (характерной точки) границы		Результат согласования (согласовано/ спорное)	Кадастровые номера или обозначения смежных земельных участков	Сведения о лице, представившем возражения	Реквизиты вступившего в законную силу судебного акта
	от т.	до т.				
1	2	3	4	5	6	7
344	264	265	Согласовано	47:05:0104004:1		
			Согласовано	Земли, государственная собственность на которые не разграничена		
345	265	н65У	Согласовано	47:05:0104004:1		
			Согласовано	47:05:0104004:71		
346	н65У	266	Согласовано	47:05:0104004:1		
			Согласовано	Земли, государственная собственность на которые не разграничена		
347	266	267	Согласовано	47:05:0104004:1		
			Согласовано	Земли, государственная собственность на которые не разграничена		
348	267	н66У	Согласовано	47:05:0104004:1		
			Согласовано	Земли, государственная собственность на которые не разграничена		
349	н66У	268	Согласовано	47:05:0104004:1		
			Согласовано	47:05:0104004:90		
350	268	264	Согласовано	47:05:0104004:1		
			Согласовано	47:05:0104004:90		
351	269	270	Согласовано	47:05:0104005:124		
			Согласовано	47:05:0104004:54		
352	270	н67У	Согласовано	47:05:0104005:124		
			Согласовано	47:05:0104004:54		
353	н67У	271	Согласовано	47:05:0104005:124		
			Согласовано	Земли, государственная собственность на которые не разграничена		

АКТ
СОГЛАСОВАНИЯ МЕСТОПОЛОЖЕНИЯ ГРАНИЦ ЗЕМЕЛЬНЫХ УЧАСТКОВ
ПРИ ВЫПОЛНЕНИИ КОМПЛЕКСНЫХ КАДАСТРОВЫХ РАБОТ

47:05:0104004

наименование субъекта Российской Федерации, муниципального образования, населенного пункта, уникальные учетные номера кадастровых кварталов, а также иные сведения, позволяющие определить местоположение территории, на которой выполняются комплексные кадастровые работы

N п/п	Обозначение части (характерной точки) границы		Результат согласования (согласовано/ спорное)	Кадастровые номера или обозначения смежных земельных участков	Сведения о лице, представившем возражения	Реквизиты вступившего в законную силу судебного акта
	от т.	до т.				
1	2	3	4	5	6	7
354	271	272	Согласовано	47:05:0104005:124		
			Согласовано	47:05:0104004:69		
355	272	273	Согласовано	47:05:0104005:124		
			Согласовано	47:05:0104005:62		
356	273	274	Согласовано	47:05:0104005:124		
			Согласовано	47:05:0104005:62		
357	274	275	Согласовано	47:05:0104005:124		
			Согласовано	47:05:0104005:62		
358	275	269	Согласовано	47:05:0104005:124		
			Согласовано	Земли, государственная собственность на которые не разграничена		
359	276	277	Согласовано	47:05:0104004:69		
			Согласовано	Земли, государственная собственность на которые не разграничена		
360	277	278	Согласовано	47:05:0104004:69		
			Согласовано	47:05:0104004:79		
361	278	279	Согласовано	47:05:0104004:69		
			Согласовано	47:05:0104004:79		
362	279	280	Согласовано	47:05:0104004:69		
			Согласовано	Земли, государственная собственность на которые не разграничена		
363	280	281	Согласовано	47:05:0104004:69		
			Согласовано	Земли, государственная собственность на которые не разграничена		

АКТ
СОГЛАСОВАНИЯ МЕСТОПОЛОЖЕНИЯ ГРАНИЦ ЗЕМЕЛЬНЫХ УЧАСТКОВ
ПРИ ВЫПОЛНЕНИИ КОМПЛЕКСНЫХ КАДАСТРОВЫХ РАБОТ

47:05:0104004

наименование субъекта Российской Федерации, муниципального образования, населенного пункта, уникальные учетные номера кадастровых кварталов, а также иные сведения, позволяющие определить местоположение территории, на которой выполняются комплексные кадастровые работы

N п/п	Обозначение части (характерной точки) границы		Результат согласования (согласовано/ спорное)	Кадастровые номера или обозначения смежных земельных участков	Сведения о лице, представившем возражения	Реквизиты вступившего в законную силу судебного акта
	от т.	до т.				
1	2	3	4	5	6	7
364	281	282	Согласовано	47:05:0104004:69		
			Согласовано	Земли, государственная собственность на которые не разграничена		
365	282	н68У	Согласовано	47:05:0104004:69		
			Согласовано	Земли, государственная собственность на которые не разграничена		
366	н68У	н69У	Согласовано	47:05:0104004:69		
			Согласовано	47:05:0104004:38		
367	н69У	283	Согласовано	47:05:0104004:69		
			Согласовано	Земли, государственная собственность на которые не разграничена		
368	283	н70У	Согласовано	47:05:0104004:69		
			Согласовано	Земли, государственная собственность на которые не разграничена		
369	н70У	272	Согласовано	47:05:0104004:69		
			Согласовано	47:05:0104005:62		
370	271	284	Согласовано	47:05:0104004:69		
			Согласовано	Земли, государственная собственность на которые не разграничена		
371	284	285	Согласовано	47:05:0104004:69		
			Согласовано	47:05:0104004:59		
372	285	286	Согласовано	47:05:0104004:69		
			Согласовано	Земли, государственная собственность на которые не разграничена		

АКТ
СОГЛАСОВАНИЯ МЕСТОПОЛОЖЕНИЯ ГРАНИЦ ЗЕМЕЛЬНЫХ УЧАСТКОВ
ПРИ ВЫПОЛНЕНИИ КОМПЛЕКСНЫХ КАДАСТРОВЫХ РАБОТ

47:05:0104004

наименование субъекта Российской Федерации, муниципального образования, населенного пункта, уникальные учетные номера кадастровых кварталов, а также иные сведения, позволяющие определить местоположение территории, на которой выполняются комплексные кадастровые работы

N п/п	Обозначение части (характерной точки) границы		Результат согласования (согласовано/ спорное)	Кадастровые номера или обозначения смежных земельных участков	Сведения о лице, представившем возражения	Реквизиты вступившего в законную силу судебного акта
	от т.	до т.				
1	2	3	4	5	6	7
373	286	276	Согласовано	47:05:0104004:69		
			Согласовано	47:05:0104004:80		
374	287	288	Согласовано	47:05:0104004:1196		
			Согласовано	47:05:0104004:107		
375	288	289	Согласовано	47:05:0104004:1196		
			Согласовано	47:05:0104004:87		
376	289	290	Согласовано	47:05:0104004:1196		
			Согласовано	47:05:0104004:87		
377	290	н71У	Согласовано	47:05:0104004:1196		
			Согласовано	47:05:0104004:87		
378	н71У	291	Согласовано	47:05:0104004:1196		
			Согласовано	Земли, государственная собственность на которые не разграничена		
379	291	292	Согласовано	47:05:0104004:1196		
			Согласовано	Земли, государственная собственность на которые не разграничена		
380	292	293	Согласовано	47:05:0104004:1196		
			Согласовано	Земли, государственная собственность на которые не разграничена		
381	293	294	Согласовано	47:05:0104004:1196		
			Согласовано	Земли, государственная собственность на которые не разграничена		
382	294	295	Согласовано	47:05:0104004:1196		
			Согласовано	Земли, государственная собственность на которые не разграничена		

АКТ
СОГЛАСОВАНИЯ МЕСТОПОЛОЖЕНИЯ ГРАНИЦ ЗЕМЕЛЬНЫХ УЧАСТКОВ
ПРИ ВЫПОЛНЕНИИ КОМПЛЕКСНЫХ КАДАСТРОВЫХ РАБОТ

47:05:0104004

наименование субъекта Российской Федерации, муниципального образования, населенного пункта, уникальные учетные номера кадастровых кварталов, а также иные сведения, позволяющие определить местоположение территории, на которой выполняются комплексные кадастровые работы

N п/п	Обозначение части (характерной точки) границы		Результат согласования (согласовано/ спорное)	Кадастровые номера или обозначения смежных земельных участков	Сведения о лице, представившем возражения	Реквизиты вступившего в законную силу судебного акта
	от т.	до т.				
1	2	3	4	5	6	7
383	113	287	Согласовано	47:05:0104004:1196		
			Согласовано	47:05:0104004:107		
384	297	298	Согласовано	47:05:0104004:93		
			Согласовано	Земли, государственная собственность на которые не разграничена		
385	43	297	Согласовано	47:05:0104004:93		
			Согласовано	Земли, государственная собственность на которые не разграничена		
386	301	302	Согласовано	47:05:0104004:48		
			Согласовано	Земли, государственная собственность на которые не разграничена		
387	302	303	Согласовано	47:05:0104004:48		
			Согласовано	47:05:0104004:35		
388	303	304	Согласовано	47:05:0104004:48		
			Согласовано	47:05:0104004:35		
389	304	305	Согласовано	47:05:0104004:48		
			Согласовано	47:05:0104004:35		
390	305	306	Согласовано	47:05:0104004:48		
			Согласовано	47:05:0104004:35		
391	306	н72У	Согласовано	47:05:0104004:48		
			Согласовано	47:05:0104004:35		
392	н72У	307	Согласовано	47:05:0104004:48		
			Согласовано	Земли, государственная собственность на которые не разграничена		

АКТ
СОГЛАСОВАНИЯ МЕСТОПОЛОЖЕНИЯ ГРАНИЦ ЗЕМЕЛЬНЫХ УЧАСТКОВ
ПРИ ВЫПОЛНЕНИИ КОМПЛЕКСНЫХ КАДАСТРОВЫХ РАБОТ

47:05:0104004

наименование субъекта Российской Федерации, муниципального образования, населенного пункта, уникальные учетные номера кадастровых кварталов, а также иные сведения, позволяющие определить местоположение территории, на которой выполняются комплексные кадастровые работы

N п/п	Обозначение части (характерной точки) границы		Результат согласования (согласовано/ спорное)	Кадастровые номера или обозначения смежных земельных участков	Сведения о лице, представившем возражения	Реквизиты вступившего в законную силу судебного акта
	от т.	до т.				
1	2	3	4	5	6	7
393	307	308	Согласовано	47:05:0104004:48		
			Согласовано	Земли, государственная собственность на которые не разграничена		
394	308	309	Согласовано	47:05:0104004:48		
			Согласовано	Земли, государственная собственность на которые не разграничена		
395	309	310	Согласовано	47:05:0104004:48		
			Согласовано	Земли, государственная собственность на которые не разграничена		
396	310	311	Согласовано	47:05:0104004:48		
			Согласовано	Земли, государственная собственность на которые не разграничена		
397	311	312	Согласовано	47:05:0104004:48		
			Согласовано	Земли, государственная собственность на которые не разграничена		
398	312	313	Согласовано	47:05:0104004:48		
			Согласовано	47:05:0104004:100		
399	313	314	Согласовано	47:05:0104004:48		
			Согласовано	47:05:0104004:100		
400	314	315	Согласовано	47:05:0104004:48		
			Согласовано	47:05:0104004:100		
401	315	316	Согласовано	47:05:0104004:48		
			Согласовано	47:05:0104004:100		
402	316	317	Согласовано	47:05:0104004:48		
			Согласовано	47:05:0104004:100		

АКТ
СОГЛАСОВАНИЯ МЕСТОПОЛОЖЕНИЯ ГРАНИЦ ЗЕМЕЛЬНЫХ УЧАСТКОВ
ПРИ ВЫПОЛНЕНИИ КОМПЛЕКСНЫХ КАДАСТРОВЫХ РАБОТ

47:05:0104004

наименование субъекта Российской Федерации, муниципального образования, населенного пункта, уникальные учетные номера кадастровых кварталов, а также иные сведения, позволяющие определить местоположение территории, на которой выполняются комплексные кадастровые работы

N п/п	Обозначение части (характерной точки) границы		Результат согласования (согласовано/ спорное)	Кадастровые номера или обозначения смежных земельных участков	Сведения о лице, представившем возражения	Реквизиты вступившего в законную силу судебного акта
	от т.	до т.				
1	2	3	4	5	6	7
403	317	318	Согласовано	47:05:0104004:48		
			Согласовано	47:05:0104004:100		
404	318	301	Согласовано	47:05:0104004:48		
			Согласовано	47:05:0104004:100		
405	319	н73У	Согласовано	47:05:0104004:1180		
			Согласовано	Земли, государственная собственность на которые не разграничена		
406	н73У	н74У	Согласовано	47:05:0104004:1180		
			Согласовано	47:05:0104004:200 (47:05:0104004:219)		
407	н74У	н75У	Согласовано	47:05:0104004:1180		
			Согласовано	47:05:0104004:200 (47:05:0104004:219)		
408	н75У	н76У	Согласовано	47:05:0104004:1180		
			Согласовано	47:05:0104004:200 (47:05:0104004:219)		
409	н76У	320	Согласовано	47:05:0104004:1180		
			Согласовано	Земли, государственная собственность на которые не разграничена		
410	320	321	Согласовано	47:05:0104004:1180		
			Согласовано	Земли, государственная собственность на которые не разграничена		
411	321	322	Согласовано	47:05:0104004:1180		
			Согласовано	Земли, государственная собственность на которые не разграничена		
412	322	319	Согласовано	47:05:0104004:1180		
			Согласовано	Земли, государственная собственность на которые не разграничена		

АКТ
СОГЛАСОВАНИЯ МЕСТОПОЛОЖЕНИЯ ГРАНИЦ ЗЕМЕЛЬНЫХ УЧАСТКОВ
ПРИ ВЫПОЛНЕНИИ КОМПЛЕКСНЫХ КАДАСТРОВЫХ РАБОТ

47:05:0104004

наименование субъекта Российской Федерации, муниципального образования, населенного пункта, уникальные учетные номера кадастровых кварталов, а также иные сведения, позволяющие определить местоположение территории, на которой выполняются комплексные кадастровые работы

N п/п	Обозначение части (характерной точки) границы		Результат согласования (согласовано/ спорное)	Кадастровые номера или обозначения смежных земельных участков	Сведения о лице, представившем возражения	Реквизиты вступившего в законную силу судебного акта
	от т.	до т.				
1	2	3	4	5	6	7
413	323	324	Согласовано	47:05:0104004:1185		
			Согласовано	Земли, государственная собственность на которые не разграничена		
414	324	325	Согласовано	47:05:0104004:1185		
			Согласовано	Земли, государственная собственность на которые не разграничена		
415	325	326	Согласовано	47:05:0104004:1185		
			Согласовано	Земли, государственная собственность на которые не разграничена		
416	326	327	Согласовано	47:05:0104004:1185		
			Согласовано	Земли, государственная собственность на которые не разграничена		
417	327	328	Согласовано	47:05:0104004:1185		
			Согласовано	Земли, государственная собственность на которые не разграничена		
418	328	206	Согласовано	47:05:0104004:1185		
			Согласовано	Земли, государственная собственность на которые не разграничена		
419	н77У	н78У	Согласовано	47:05:0104004:1185		
			Согласовано	47:05:0104004:230 (47:05:0104004:235)		
420	н78У	н79У	Согласовано	47:05:0104004:1185		
			Согласовано	47:05:0104004:230 (47:05:0104004:235)		
421	н79У	н80У	Согласовано	47:05:0104004:1185		
			Согласовано	47:05:0104004:230 (47:05:0104004:235)		

АКТ
СОГЛАСОВАНИЯ МЕСТОПОЛОЖЕНИЯ ГРАНИЦ ЗЕМЕЛЬНЫХ УЧАСТКОВ
ПРИ ВЫПОЛНЕНИИ КОМПЛЕКСНЫХ КАДАСТРОВЫХ РАБОТ

47:05:0104004

наименование субъекта Российской Федерации, муниципального образования, населенного пункта, уникальные учетные номера кадастровых кварталов, а также иные сведения, позволяющие определить местоположение территории, на которой выполняются комплексные кадастровые работы

N п/п	Обозначение части (характерной точки) границы		Результат согласования (согласовано/ спорное)	Кадастровые номера или обозначения смежных земельных участков	Сведения о лице, представившем возражения	Реквизиты вступившего в законную силу судебного акта
	от т.	до т.				
1	2	3	4	5	6	7
422	н80У	н77У	Согласовано	47:05:0104004:1185		
			Согласовано	47:05:0104004:230 (47:05:0104004:235)		
423	329	н81У	Согласовано	47:05:0104004:42		
			Согласовано	Земли, государственная собственность на которые не разграничена		
424	н81У	н82У	Согласовано	47:05:0104004:42		
			Согласовано	47:05:0104004:249 (47:05:0104004:258)		
425	н82У	н83У	Согласовано	47:05:0104004:42		
			Согласовано	47:05:0104004:249 (47:05:0104004:258)		
426	н83У	н84У	Согласовано	47:05:0104004:42		
			Согласовано	47:05:0104004:249 (47:05:0104004:258)		
427	н84У	330	Согласовано	47:05:0104004:42		
			Согласовано	Земли, государственная собственность на которые не разграничена		
428	330	331	Согласовано	47:05:0104004:42		
			Согласовано	Земли, государственная собственность на которые не разграничена		
429	331	н85У	Согласовано	47:05:0104004:42		
			Согласовано	47:05:0104004:90		
430	н85У	332	Согласовано	47:05:0104004:42		
			Согласовано	Земли, государственная собственность на которые не разграничена		
431	332	333	Согласовано	47:05:0104004:42		
			Согласовано	Земли, государственная собственность на которые не разграничена		

АКТ
СОГЛАСОВАНИЯ МЕСТОПОЛОЖЕНИЯ ГРАНИЦ ЗЕМЕЛЬНЫХ УЧАСТКОВ
ПРИ ВЫПОЛНЕНИИ КОМПЛЕКСНЫХ КАДАСТРОВЫХ РАБОТ

47:05:0104004

наименование субъекта Российской Федерации, муниципального образования, населенного пункта, уникальные учетные номера кадастровых кварталов, а также иные сведения, позволяющие определить местоположение территории, на которой выполняются комплексные кадастровые работы

N п/п	Обозначение части (характерной точки) границы		Результат согласования (согласовано/ спорное)	Кадастровые номера или обозначения смежных земельных участков	Сведения о лице, представившем возражения	Реквизиты вступившего в законную силу судебного акта
	от т.	до т.				
1	2	3	4	5	6	7
432	333	329	Согласовано	47:05:0104004:42		
			Согласовано	47:05:0104004:43		
433	334	335	Согласовано	47:05:0104004:95		
			Согласовано	Земли, государственная собственность на которые не разграничена		
434	335	336	Согласовано	47:05:0104004:95		
			Согласовано	Земли, государственная собственность на которые не разграничена		
435	336	337	Согласовано	47:05:0104004:95		
			Согласовано	Земли, государственная собственность на которые не разграничена		
436	337	338	Согласовано	47:05:0104004:95		
			Согласовано	Земли, государственная собственность на которые не разграничена		
437	338	339	Согласовано	47:05:0104004:95		
			Согласовано	47:05:0104004:5		
438	339	340	Согласовано	47:05:0104004:95		
			Согласовано	47:05:0104004:5		
439	340	341	Согласовано	47:05:0104004:95		
			Согласовано	47:05:0104004:5		
440	341	н86У	Согласовано	47:05:0104004:95		
			Согласовано	47:05:0104004:5		
441	н86У	342	Согласовано	47:05:0104004:95		
			Согласовано	Земли, государственная собственность на которые не разграничена		

АКТ
СОГЛАСОВАНИЯ МЕСТОПОЛОЖЕНИЯ ГРАНИЦ ЗЕМЕЛЬНЫХ УЧАСТКОВ
ПРИ ВЫПОЛНЕНИИ КОМПЛЕКСНЫХ КАДАСТРОВЫХ РАБОТ

47:05:0104004

наименование субъекта Российской Федерации, муниципального образования, населенного пункта, уникальные учетные номера кадастровых кварталов, а также иные сведения, позволяющие определить местоположение территории, на которой выполняются комплексные кадастровые работы

N п/п	Обозначение части (характерной точки) границы		Результат согласования (согласовано/ спорное)	Кадастровые номера или обозначения смежных земельных участков	Сведения о лице, представившем возражения	Реквизиты вступившего в законную силу судебного акта
	от т.	до т.				
1	2	3	4	5	6	7
442	342	343	Согласовано	47:05:0104004:95		
			Согласовано	Земли, государственная собственность на которые не разграничена		
443	343	344	Согласовано	47:05:0104004:95		
			Согласовано	Земли, государственная собственность на которые не разграничена		
444	344	345	Согласовано	47:05:0104004:95		
			Согласовано	47:05:0104004:852		
445	345	346	Согласовано	47:05:0104004:95		
			Согласовано	47:05:0104004:852		
446	346	334	Согласовано	47:05:0104004:95		
			Согласовано	47:05:0104004:852		
447	347	348	Согласовано	47:05:0104004:83		
			Согласовано	Земли, государственная собственность на которые не разграничена		
448	348	н87У	Согласовано	47:05:0104004:83		
			Согласовано	47:05:0104004:20		
449	н87У	349	Согласовано	47:05:0104004:83		
			Согласовано	Земли, государственная собственность на которые не разграничена		
450	349	350	Согласовано	47:05:0104004:83		
			Согласовано	Земли, государственная собственность на которые не разграничена		

АКТ
СОГЛАСОВАНИЯ МЕСТОПОЛОЖЕНИЯ ГРАНИЦ ЗЕМЕЛЬНЫХ УЧАСТКОВ
ПРИ ВЫПОЛНЕНИИ КОМПЛЕКСНЫХ КАДАСТРОВЫХ РАБОТ

47:05:0104004

наименование субъекта Российской Федерации, муниципального образования, населенного пункта, уникальные учетные номера кадастровых кварталов, а также иные сведения, позволяющие определить местоположение территории, на которой выполняются комплексные кадастровые работы

N п/п	Обозначение части (характерной точки) границы		Результат согласования (согласовано/ спорное)	Кадастровые номера или обозначения смежных земельных участков	Сведения о лице, представившем возражения	Реквизиты вступившего в законную силу судебного акта
	от т.	до т.				
1	2	3	4	5	6	7
451	350	347	Согласовано	47:05:0104004:83		
			Согласовано	Земли, государственная собственность на которые не разграничена		
452	351	352	Согласовано	47:05:0104004:27		
			Согласовано	47:05:0104004:55		
453	352	353	Согласовано	47:05:0104004:27		
			Согласовано	Земли, государственная собственность на которые не разграничена		
454	353	354	Согласовано	47:05:0104004:27		
			Согласовано	Земли, государственная собственность на которые не разграничена		
455	354	355	Согласовано	47:05:0104004:27		
			Согласовано	Земли, государственная собственность на которые не разграничена		
456	355	356	Согласовано	47:05:0104004:27		
			Согласовано	Земли, государственная собственность на которые не разграничена		
457	356	357	Согласовано	47:05:0104004:27		
			Согласовано	Земли, государственная собственность на которые не разграничена		
458	357	н88У	Согласовано	47:05:0104004:27		
			Согласовано	Земли, государственная собственность на которые не разграничена		

АКТ
СОГЛАСОВАНИЯ МЕСТОПОЛОЖЕНИЯ ГРАНИЦ ЗЕМЕЛЬНЫХ УЧАСТКОВ
ПРИ ВЫПОЛНЕНИИ КОМПЛЕКСНЫХ КАДАСТРОВЫХ РАБОТ

47:05:0104004

наименование субъекта Российской Федерации, муниципального образования, населенного пункта, уникальные учетные номера кадастровых кварталов, а также иные сведения, позволяющие определить местоположение территории, на которой выполняются комплексные кадастровые работы

N п/п	Обозначение части (характерной точки) границы		Результат согласования (согласовано/ спорное)	Кадастровые номера или обозначения смежных земельных участков	Сведения о лице, представившем возражения	Реквизиты вступившего в законную силу судебного акта
	от т.	до т.				
1	2	3	4	5	6	7
459	н88У	358	Согласовано	47:05:0104004:27		
			Согласовано	47:05:0104004:20		
460	358	359	Согласовано	47:05:0104004:27		
			Согласовано	47:05:0104004:20		
461	359	360	Согласовано	47:05:0104004:27		
			Согласовано	47:05:0104004:20		
462	360	361	Согласовано	47:05:0104004:27		
			Согласовано	47:05:0104004:20		
463	361	351	Согласовано	47:05:0104004:27		
			Согласовано	Земли, государственная собственность на которые не разграничена		
464	362	363	Согласовано	47:05:0104004:52		
			Согласовано	Земли, государственная собственность на которые не разграничена		
465	363	364	Согласовано	47:05:0104004:52		
			Согласовано	Земли, государственная собственность на которые не разграничена		
466	364	365	Согласовано	47:05:0104004:52		
			Согласовано	Земли, государственная собственность на которые не разграничена		
467	365	366	Согласовано	47:05:0104004:52		
			Согласовано	47:05:0104004:17		
468	366	367	Согласовано	47:05:0104004:52		
			Согласовано	47:05:0104004:17		

АКТ
СОГЛАСОВАНИЯ МЕСТОПОЛОЖЕНИЯ ГРАНИЦ ЗЕМЕЛЬНЫХ УЧАСТКОВ
ПРИ ВЫПОЛНЕНИИ КОМПЛЕКСНЫХ КАДАСТРОВЫХ РАБОТ

47:05:0104004

наименование субъекта Российской Федерации, муниципального образования, населенного пункта, уникальные учетные номера кадастровых кварталов, а также иные сведения, позволяющие определить местоположение территории, на которой выполняются комплексные кадастровые работы

N п/п	Обозначение части (характерной точки) границы		Результат согласования (согласовано/ спорное)	Кадастровые номера или обозначения смежных земельных участков	Сведения о лице, представившем возражения	Реквизиты вступившего в законную силу судебного акта
	от т.	до т.				
1	2	3	4	5	6	7
469	367	368	Согласовано	47:05:0104004:52		
			Согласовано	47:05:0104004:17		
470	368	н89У	Согласовано	47:05:0104004:52		
			Согласовано	47:05:0104004:17		
471	н89У	362	Согласовано	47:05:0104004:52		
			Согласовано	Земли, государственная собственность на которые не разграничена		
472	246	369	Согласовано	47:05:0104004:299		
			Согласовано	Земли, государственная собственность на которые не разграничена		
473	369	370	Согласовано	47:05:0104004:299		
			Согласовано	Земли, государственная собственность на которые не разграничена		
474	370	н90У	Согласовано	47:05:0104004:299		
			Согласовано	Земли, государственная собственность на которые не разграничена		
475	н90У	н91У	Согласовано	47:05:0104004:299		
			Согласовано	47:05:0104004:249 (47:05:0104004:264)		
476	н91У	н92У	Согласовано	47:05:0104004:299		
			Согласовано	Земли, государственная собственность на которые не разграничена		
477	н92У	н93У	Согласовано	47:05:0104004:299		
			Согласовано	47:05:0104004:249 (47:05:0104004:263)		
478	н93У	н94У	Согласовано	47:05:0104004:299		
			Согласовано	47:05:0104004:249 (47:05:0104004:263)		

АКТ
СОГЛАСОВАНИЯ МЕСТОПОЛОЖЕНИЯ ГРАНИЦ ЗЕМЕЛЬНЫХ УЧАСТКОВ
ПРИ ВЫПОЛНЕНИИ КОМПЛЕКСНЫХ КАДАСТРОВЫХ РАБОТ

47:05:0104004

наименование субъекта Российской Федерации, муниципального образования, населенного пункта, уникальные учетные номера кадастровых кварталов, а также иные сведения, позволяющие определить местоположение территории, на которой выполняются комплексные кадастровые работы

N п/п	Обозначение части (характерной точки) границы		Результат согласования (согласовано/ спорное)	Кадастровые номера или обозначения смежных земельных участков	Сведения о лице, представившем возражения	Реквизиты вступившего в законную силу судебного акта
	от т.	до т.				
1	2	3	4	5	6	7
479	н94У	н95У	Согласовано	47:05:0104004:299		
			Согласовано	47:05:0104004:249 (47:05:0104004:263)		
480	н95У	247	Согласовано	47:05:0104004:299		
			Согласовано	Земли, государственная собственность на которые не разграничена		
481	371	372	Согласовано	47:05:0104004:296		
			Согласовано	Земли, государственная собственность на которые не разграничена		
482	372	373	Согласовано	47:05:0104004:296		
			Согласовано	Земли, государственная собственность на которые не разграничена		
483	373	374	Согласовано	47:05:0104004:296		
			Согласовано	47:05:0104004:54		
484	374	375	Согласовано	47:05:0104004:296		
			Согласовано	47:05:0104004:54		
485	375	н96У	Согласовано	47:05:0104004:296		
			Согласовано	Земли, государственная собственность на которые не разграничена		
486	н96У	н97У	Согласовано	47:05:0104004:296		
			Согласовано	47:05:0104004:249 (47:05:0104004:251)		
487	н97У	371	Согласовано	47:05:0104004:296		
			Согласовано	47:05:0104004:249 (47:05:0104004:251)		
488	н98У	н99У	Согласовано	47:05:0104004:296		
			Согласовано	47:05:0104004:249 (47:05:0104004:252)		

АКТ
СОГЛАСОВАНИЯ МЕСТОПОЛОЖЕНИЯ ГРАНИЦ ЗЕМЕЛЬНЫХ УЧАСТКОВ
ПРИ ВЫПОЛНЕНИИ КОМПЛЕКСНЫХ КАДАСТРОВЫХ РАБОТ

47:05:0104004

наименование субъекта Российской Федерации, муниципального образования, населенного пункта, уникальные учетные номера кадастровых кварталов, а также иные сведения, позволяющие определить местоположение территории, на которой выполняются комплексные кадастровые работы

N п/п	Обозначение части (характерной точки) границы		Результат согласования (согласовано/ спорное)	Кадастровые номера или обозначения смежных земельных участков	Сведения о лице, представившем возражения	Реквизиты вступившего в законную силу судебного акта
	от т.	до т.				
1	2	3	4	5	6	7
489	н99У	н100У	Согласовано	47:05:0104004:296		
			Согласовано	47:05:0104004:249 (47:05:0104004:252)		
490	н100У	н101У	Согласовано	47:05:0104004:296		
			Согласовано	47:05:0104004:249 (47:05:0104004:252)		
491	н101У	н98У	Согласовано	47:05:0104004:296		
			Согласовано	47:05:0104004:249 (47:05:0104004:252)		
492	376	377	Согласовано	47:05:0104004:80		
			Согласовано	47:05:0104004:301		
493	377	286	Согласовано	47:05:0104004:80		
			Согласовано	Земли, государственная собственность на которые не разграничена		
494	276	378	Согласовано	47:05:0104004:80		
			Согласовано	Земли, государственная собственность на которые не разграничена		
495	378	376	Согласовано	47:05:0104004:80		
			Согласовано	Земли, государственная собственность на которые не разграничена		
496	379	380	Согласовано	47:05:0104004:80		
			Согласовано	47:05:0104004:249 (47:05:0104004:255)		
497	380	381	Согласовано	47:05:0104004:80		
			Согласовано	47:05:0104004:249 (47:05:0104004:255)		
498	381	382	Согласовано	47:05:0104004:80		
			Согласовано	47:05:0104004:249 (47:05:0104004:255)		
499	382	379	Согласовано	47:05:0104004:80		
			Согласовано	47:05:0104004:249 (47:05:0104004:255)		

АКТ
СОГЛАСОВАНИЯ МЕСТОПОЛОЖЕНИЯ ГРАНИЦ ЗЕМЕЛЬНЫХ УЧАСТКОВ
ПРИ ВЫПОЛНЕНИИ КОМПЛЕКСНЫХ КАДАСТРОВЫХ РАБОТ

47:05:0104004

наименование субъекта Российской Федерации, муниципального образования, населенного пункта, уникальные учетные номера кадастровых кварталов, а также иные сведения, позволяющие определить местоположение территории, на которой выполняются комплексные кадастровые работы

N п/п	Обозначение части (характерной точки) границы		Результат согласования (согласовано/ спорное)	Кадастровые номера или обозначения смежных земельных участков	Сведения о лице, представившем возражения	Реквизиты вступившего в законную силу судебного акта
	от т.	до т.				
1	2	3	4	5	6	7
500	160	383	Согласовано	47:05:0104004:290		
			Согласовано	Земли, государственная собственность на которые не разграничена		
501	383	384	Согласовано	47:05:0104004:290		
			Согласовано	Земли, государственная собственность на которые не разграничена		
502	384	385	Согласовано	47:05:0104004:290		
			Согласовано	Земли, государственная собственность на которые не разграничена		
503	385	386	Согласовано	47:05:0104004:290		
			Согласовано	Земли, государственная собственность на которые не разграничена		
504	386	387	Согласовано	47:05:0104004:290		
			Согласовано	Земли, государственная собственность на которые не разграничена		
505	387	н102У	Согласовано	47:05:0104004:290		
			Согласовано	Земли, государственная собственность на которые не разграничена		
506	н102У	149	Согласовано	47:05:0104004:290		
			Согласовано	Земли, государственная собственность на которые не разграничена		
507	388	389	Согласовано	47:05:0104004:290		
			Согласовано	Земли, государственная собственность на которые не разграничена		

АКТ
СОГЛАСОВАНИЯ МЕСТОПОЛОЖЕНИЯ ГРАНИЦ ЗЕМЕЛЬНЫХ УЧАСТКОВ
ПРИ ВЫПОЛНЕНИИ КОМПЛЕКСНЫХ КАДАСТРОВЫХ РАБОТ

47:05:0104004

наименование субъекта Российской Федерации, муниципального образования, населенного пункта, уникальные учетные номера кадастровых кварталов, а также иные сведения, позволяющие определить местоположение территории, на которой выполняются комплексные кадастровые работы

N п/п	Обозначение части (характерной точки) границы		Результат согласования (согласовано/ спорное)	Кадастровые номера или обозначения смежных земельных участков	Сведения о лице, представившем возражения	Реквизиты вступившего в законную силу судебного акта
	от т.	до т.				
1	2	3	4	5	6	7
508	389	390	Согласовано	47:05:0104004:290		
			Согласовано	Земли, государственная собственность на которые не разграничена		
509	390	391	Согласовано	47:05:0104004:290		
			Согласовано	Земли, государственная собственность на которые не разграничена		
510	391	388	Согласовано	47:05:0104004:290		
			Согласовано	Земли, государственная собственность на которые не разграничена		
511	н103У	н104У	Согласовано	47:05:0104004:290		
			Согласовано	47:05:0104004:230 (47:05:0104004:242)		
512	н104У	н105У	Согласовано	47:05:0104004:290		
			Согласовано	47:05:0104004:230 (47:05:0104004:242)		
513	н105У	н106У	Согласовано	47:05:0104004:290		
			Согласовано	47:05:0104004:230 (47:05:0104004:242)		
514	н106У	н103У	Согласовано	47:05:0104004:290		
			Согласовано	47:05:0104004:230 (47:05:0104004:242)		
515	392	393	Согласовано	47:05:0104004:24 (1)		
			Согласовано	Земли, государственная собственность на которые не разграничена		
516	393	394	Согласовано	47:05:0104004:24 (1)		
			Согласовано	Земли, государственная собственность на которые не разграничена		

АКТ
СОГЛАСОВАНИЯ МЕСТОПОЛОЖЕНИЯ ГРАНИЦ ЗЕМЕЛЬНЫХ УЧАСТКОВ
ПРИ ВЫПОЛНЕНИИ КОМПЛЕКСНЫХ КАДАСТРОВЫХ РАБОТ

47:05:0104004

наименование субъекта Российской Федерации, муниципального образования, населенного пункта, уникальные учетные номера кадастровых кварталов, а также иные сведения, позволяющие определить местоположение территории, на которой выполняются комплексные кадастровые работы

N п/п	Обозначение части (характерной точки) границы		Результат согласования (согласовано/ спорное)	Кадастровые номера или обозначения смежных земельных участков	Сведения о лице, представившем возражения	Реквизиты вступившего в законную силу судебного акта
	от т.	до т.				
1	2	3	4	5	6	7
517	394	395	Согласовано	47:05:0104004:24 (1)		
			Согласовано	Земли, государственная собственность на которые не разграничена		
518	395	н107У	Согласовано	47:05:0104004:24 (1)		
			Согласовано	Земли, государственная собственность на которые не разграничена		
519	н107У	392	Согласовано	47:05:0104004:24 (1)		
			Согласовано	47:05:0104004:18		
520	396	397	Согласовано	47:05:0104004:24 (2)		
			Согласовано	Земли, государственная собственность на которые не разграничена		
521	397	398	Согласовано	47:05:0104004:24 (2)		
			Согласовано	Земли, государственная собственность на которые не разграничена		
522	398	399	Согласовано	47:05:0104004:24 (2)		
			Согласовано	Земли, государственная собственность на которые не разграничена		
523	399	396	Согласовано	47:05:0104004:24 (2)		
			Согласовано	Земли, государственная собственность на которые не разграничена		
524	400	401	Согласовано	47:05:0104004:44		
			Согласовано	47:05:0104004:36		
525	401	402	Согласовано	47:05:0104004:44		
			Согласовано	47:05:0104004:809		

АКТ
СОГЛАСОВАНИЯ МЕСТОПОЛОЖЕНИЯ ГРАНИЦ ЗЕМЕЛЬНЫХ УЧАСТКОВ
ПРИ ВЫПОЛНЕНИИ КОМПЛЕКСНЫХ КАДАСТРОВЫХ РАБОТ

47:05:0104004

наименование субъекта Российской Федерации, муниципального образования, населенного пункта, уникальные учетные номера кадастровых кварталов, а также иные сведения, позволяющие определить местоположение территории, на которой выполняются комплексные кадастровые работы

N п/п	Обозначение части (характерной точки) границы		Результат согласования (согласовано/ спорное)	Кадастровые номера или обозначения смежных земельных участков	Сведения о лице, представившем возражения	Реквизиты вступившего в законную силу судебного акта
	от т.	до т.				
1	2	3	4	5	6	7
526	402	403	Согласовано	47:05:0104004:44		
			Согласовано	Земли, государственная собственность на которые не разграничена		
527	403	404	Согласовано	47:05:0104004:44		
			Согласовано	Земли, государственная собственность на которые не разграничена		
528	404	405	Согласовано	47:05:0104004:44		
			Согласовано	Земли, государственная собственность на которые не разграничена		
529	405	406	Согласовано	47:05:0104004:44		
			Согласовано	Земли, государственная собственность на которые не разграничена		
530	406	407	Согласовано	47:05:0104004:44		
			Согласовано	Земли, государственная собственность на которые не разграничена		
531	407	408	Согласовано	47:05:0104004:44		
			Согласовано	Земли, государственная собственность на которые не разграничена		
532	408	400	Согласовано	47:05:0104004:44		
			Согласовано	Земли, государственная собственность на которые не разграничена		
533	н108У	н109У	Согласовано	47:05:0104004:44		
			Согласовано	47:05:0104004:151 (47:05:0104004:160)		

АКТ
СОГЛАСОВАНИЯ МЕСТОПОЛОЖЕНИЯ ГРАНИЦ ЗЕМЕЛЬНЫХ УЧАСТКОВ
ПРИ ВЫПОЛНЕНИИ КОМПЛЕКСНЫХ КАДАСТРОВЫХ РАБОТ

47:05:0104004

наименование субъекта Российской Федерации, муниципального образования, населенного пункта, уникальные учетные номера кадастровых кварталов, а также иные сведения, позволяющие определить местоположение территории, на которой выполняются комплексные кадастровые работы

N п/п	Обозначение части (характерной точки) границы		Результат согласования (согласовано/ спорное)	Кадастровые номера или обозначения смежных земельных участков	Сведения о лице, представившем возражения	Реквизиты вступившего в законную силу судебного акта
	от т.	до т.				
1	2	3	4	5	6	7
534	н109У	н110У	Согласовано	47:05:0104004:44		
			Согласовано	47:05:0104004:151 (47:05:0104004:160)		
535	н110У	н111У	Согласовано	47:05:0104004:44		
			Согласовано	47:05:0104004:151 (47:05:0104004:160)		
536	н111У	н108У	Согласовано	47:05:0104004:44		
			Согласовано	47:05:0104004:151 (47:05:0104004:160)		
537	409	410	Согласовано	47:05:0104004:1183		
			Согласовано	Земли, государственная собственность на которые не разграничена		
538	410	411	Согласовано	47:05:0104004:1183		
			Согласовано	Земли, государственная собственность на которые не разграничена		
539	411	412	Согласовано	47:05:0104004:1183		
			Согласовано	47:05:0104004:86		
540	412	413	Согласовано	47:05:0104004:1183		
			Согласовано	47:05:0104004:86		
541	413	414	Согласовано	47:05:0104004:1183		
			Согласовано	47:05:0104004:86		
542	414	н112У	Согласовано	47:05:0104004:1183		
			Согласовано	47:05:0104004:86		
543	н112У	415	Согласовано	47:05:0104004:1183		
			Согласовано	Земли, государственная собственность на которые не разграничена		

АКТ
СОГЛАСОВАНИЯ МЕСТОПОЛОЖЕНИЯ ГРАНИЦ ЗЕМЕЛЬНЫХ УЧАСТКОВ
ПРИ ВЫПОЛНЕНИИ КОМПЛЕКСНЫХ КАДАСТРОВЫХ РАБОТ

47:05:0104004

наименование субъекта Российской Федерации, муниципального образования, населенного пункта, уникальные учетные номера кадастровых кварталов, а также иные сведения, позволяющие определить местоположение территории, на которой выполняются комплексные кадастровые работы

N п/п	Обозначение части (характерной точки) границы		Результат согласования (согласовано/ спорное)	Кадастровые номера или обозначения смежных земельных участков	Сведения о лице, представившем возражения	Реквизиты вступившего в законную силу судебного акта
	от т.	до т.				
1	2	3	4	5	6	7
544	415	416	Согласовано	47:05:0104004:1183		
			Согласовано	Земли, государственная собственность на которые не разграничена		
545	416	417	Согласовано	47:05:0104004:1183		
			Согласовано	Земли, государственная собственность на которые не разграничена		
546	417	418	Согласовано	47:05:0104004:1183		
			Согласовано	47:05:0104004:1182		
547	418	419	Согласовано	47:05:0104004:1183		
			Согласовано	47:05:0104004:1182		
548	419	420	Согласовано	47:05:0104004:1183		
			Согласовано	47:05:0104004:1182		
549	420	409	Согласовано	47:05:0104004:1183		
			Согласовано	47:05:0104004:1182		
550	н113У	н114У	Согласовано	47:05:0104004:1183		
			Согласовано	47:05:0104004:151 (47:05:0104004:162)		
551	н114У	н115У	Согласовано	47:05:0104004:1183		
			Согласовано	47:05:0104004:151 (47:05:0104004:162)		
552	н115У	н116У	Согласовано	47:05:0104004:1183		
			Согласовано	47:05:0104004:151 (47:05:0104004:162)		
553	н116У	н113У	Согласовано	47:05:0104004:1183		
			Согласовано	47:05:0104004:151 (47:05:0104004:162)		
554	421	422	Согласовано	47:05:0104004:289		
			Согласовано	Земли, государственная собственность на которые не разграничена		

АКТ
СОГЛАСОВАНИЯ МЕСТОПОЛОЖЕНИЯ ГРАНИЦ ЗЕМЕЛЬНЫХ УЧАСТКОВ
ПРИ ВЫПОЛНЕНИИ КОМПЛЕКСНЫХ КАДАСТРОВЫХ РАБОТ

47:05:0104004

наименование субъекта Российской Федерации, муниципального образования, населенного пункта, уникальные учетные номера кадастровых кварталов, а также иные сведения, позволяющие определить местоположение территории, на которой выполняются комплексные кадастровые работы

N п/п	Обозначение части (характерной точки) границы		Результат согласования (согласовано/ спорное)	Кадастровые номера или обозначения смежных земельных участков	Сведения о лице, представившем возражения	Реквизиты вступившего в законную силу судебного акта
	от т.	до т.				
1	2	3	4	5	6	7
555	422	423	Согласовано	47:05:0104004:289		
			Согласовано	Земли, государственная собственность на которые не разграничена		
556	423	424	Согласовано	47:05:0104004:289		
			Согласовано	47:05:0104004:1172		
557	424	425	Согласовано	47:05:0104004:289		
			Согласовано	47:05:0104004:1174		
558	425	426	Согласовано	47:05:0104004:289		
			Согласовано	47:05:0104004:1174		
559	426	421	Согласовано	47:05:0104004:289		
			Согласовано	Земли, государственная собственность на которые не разграничена		
560	н117У	н118У	Согласовано	47:05:0104004:289		
			Согласовано	47:05:0104004:151 (47:05:0104004:173)		
561	н118У	н119У	Согласовано	47:05:0104004:289		
			Согласовано	47:05:0104004:151 (47:05:0104004:173)		
562	н119У	н120У	Согласовано	47:05:0104004:289		
			Согласовано	47:05:0104004:151 (47:05:0104004:173)		
563	н120У	н117У	Согласовано	47:05:0104004:289		
			Согласовано	47:05:0104004:151 (47:05:0104004:173)		
564	427	428	Согласовано	47:05:0104004:1222		
			Согласовано	47:05:0104004:1190		
565	428	н121У	Согласовано	47:05:0104004:1222		
			Согласовано	47:05:0104004:1190		
566	н121У	429	Согласовано	47:05:0104004:1222		
			Согласовано	47:05:0104004:1191		

АКТ
СОГЛАСОВАНИЯ МЕСТОПОЛОЖЕНИЯ ГРАНИЦ ЗЕМЕЛЬНЫХ УЧАСТКОВ
ПРИ ВЫПОЛНЕНИИ КОМПЛЕКСНЫХ КАДАСТРОВЫХ РАБОТ

47:05:0104004

наименование субъекта Российской Федерации, муниципального образования, населенного пункта, уникальные учетные номера кадастровых кварталов, а также иные сведения, позволяющие определить местоположение территории, на которой выполняются комплексные кадастровые работы

N п/п	Обозначение части (характерной точки) границы		Результат согласования (согласовано/ спорное)	Кадастровые номера или обозначения смежных земельных участков	Сведения о лице, представившем возражения	Реквизиты вступившего в законную силу судебного акта
	от т.	до т.				
1	2	3	4	5	6	7
567	429	430	Согласовано	47:05:0104004:1222		
			Согласовано	Земли, государственная собственность на которые не разграничена		
568	430	225	Согласовано	47:05:0104004:1222		
			Согласовано	Земли, государственная собственность на которые не разграничена		
569	221	431	Согласовано	47:05:0104004:1222		
			Согласовано	Земли, государственная собственность на которые не разграничена		
570	431	432	Согласовано	47:05:0104004:1222		
			Согласовано	Земли, государственная собственность на которые не разграничена		
571	432	433	Согласовано	47:05:0104004:1222		
			Согласовано	Земли, государственная собственность на которые не разграничена		
572	433	434	Согласовано	47:05:0104004:1222		
			Согласовано	Земли, государственная собственность на которые не разграничена		
573	434	435	Согласовано	47:05:0104004:1222		
			Согласовано	Земли, государственная собственность на которые не разграничена		
574	435	н122У	Согласовано	47:05:0104004:1222		
			Согласовано	Земли, государственная собственность на которые не разграничена		

АКТ
СОГЛАСОВАНИЯ МЕСТОПОЛОЖЕНИЯ ГРАНИЦ ЗЕМЕЛЬНЫХ УЧАСТКОВ
ПРИ ВЫПОЛНЕНИИ КОМПЛЕКСНЫХ КАДАСТРОВЫХ РАБОТ

47:05:0104004

наименование субъекта Российской Федерации, муниципального образования, населенного пункта, уникальные учетные номера кадастровых кварталов, а также иные сведения, позволяющие определить местоположение территории, на которой выполняются комплексные кадастровые работы

N п/п	Обозначение части (характерной точки) границы		Результат согласования (согласовано/ спорное)	Кадастровые номера или обозначения смежных земельных участков	Сведения о лице, представившем возражения	Реквизиты вступившего в законную силу судебного акта
	от т.	до т.				
1	2	3	4	5	6	7
575	н122У	н123У	Согласовано	47:05:0104004:1222		
			Согласовано	47:05:0104004:230 (47:05:0104004:231)		
576	н123У	н124У	Согласовано	47:05:0104004:1222		
			Согласовано	47:05:0104004:230 (47:05:0104004:231)		
577	н124У	н125У	Согласовано	47:05:0104004:1222		
			Согласовано	47:05:0104004:230 (47:05:0104004:231)		
578	н125У	427	Согласовано	47:05:0104004:1222		
			Согласовано	Земли, государственная собственность на которые не разграничена		
579	н126У	н127У	Согласовано	47:05:0104004:1222		
			Согласовано	47:05:0104004:230 (47:05:0104004:232)		
580	н127У	н128У	Согласовано	47:05:0104004:1222		
			Согласовано	47:05:0104004:230 (47:05:0104004:232)		
581	н128У	н129У	Согласовано	47:05:0104004:1222		
			Согласовано	47:05:0104004:230 (47:05:0104004:232)		
582	н129У	н126У	Согласовано	47:05:0104004:1222		
			Согласовано	47:05:0104004:230 (47:05:0104004:232)		
583	н130У	н131У	Согласовано	47:05:0104004:26		
			Согласовано	Земли, государственная собственность на которые не разграничена		
584	н131У	н132У	Согласовано	47:05:0104004:26		
			Согласовано	Земли, государственная собственность на которые не разграничена		

АКТ
СОГЛАСОВАНИЯ МЕСТОПОЛОЖЕНИЯ ГРАНИЦ ЗЕМЕЛЬНЫХ УЧАСТКОВ
ПРИ ВЫПОЛНЕНИИ КОМПЛЕКСНЫХ КАДАСТРОВЫХ РАБОТ

47:05:0104004

наименование субъекта Российской Федерации, муниципального образования, населенного пункта, уникальные учетные номера кадастровых кварталов, а также иные сведения, позволяющие определить местоположение территории, на которой выполняются комплексные кадастровые работы

N п/п	Обозначение части (характерной точки) границы		Результат согласования (согласовано/ спорное)	Кадастровые номера или обозначения смежных земельных участков	Сведения о лице, представившем возражения	Реквизиты вступившего в законную силу судебного акта
	от т.	до т.				
1	2	3	4	5	6	7
585	н132У	н133У	Согласовано	47:05:0104004:26		
			Согласовано	Земли, государственная собственность на которые не разграничена		
586	н133У	н134У	Согласовано	47:05:0104004:26		
			Согласовано	Земли, государственная собственность на которые не разграничена		
587	н134У	н135У	Согласовано	47:05:0104004:26		
			Согласовано	Земли, государственная собственность на которые не разграничена		
588	н135У	н136У	Согласовано	47:05:0104004:26		
			Согласовано	Земли, государственная собственность на которые не разграничена		
589	н136У	н130У	Согласовано	47:05:0104004:26		
			Согласовано	Земли, государственная собственность на которые не разграничена		
590	н137У	н138У	Согласовано	47:05:0104004:35		
			Согласовано	Земли, государственная собственность на которые не разграничена		
591	н138У	н139У	Согласовано	47:05:0104004:35		
			Согласовано	Земли, государственная собственность на которые не разграничена		
592	н139У	н140У	Согласовано	47:05:0104004:35		
			Согласовано	Земли, государственная собственность на которые не разграничена		

АКТ
СОГЛАСОВАНИЯ МЕСТОПОЛОЖЕНИЯ ГРАНИЦ ЗЕМЕЛЬНЫХ УЧАСТКОВ
ПРИ ВЫПОЛНЕНИИ КОМПЛЕКСНЫХ КАДАСТРОВЫХ РАБОТ

47:05:0104004

наименование субъекта Российской Федерации, муниципального образования, населенного пункта, уникальные учетные номера кадастровых кварталов, а также иные сведения, позволяющие определить местоположение территории, на которой выполняются комплексные кадастровые работы

N п/п	Обозначение части (характерной точки) границы		Результат согласования (согласовано/ спорное)	Кадастровые номера или обозначения смежных земельных участков	Сведения о лице, представившем возражения	Реквизиты вступившего в законную силу судебного акта
	от т.	до т.				
1	2	3	4	5	6	7
593	н140У	н141У	Согласовано	47:05:0104004:35		
			Согласовано	Земли, государственная собственность на которые не разграничена		
594	н141У	н142У	Согласовано	47:05:0104004:35		
			Согласовано	Земли, государственная собственность на которые не разграничена		
595	н142У	н143У	Согласовано	47:05:0104004:35		
			Согласовано	Земли, государственная собственность на которые не разграничена		
596	н143У	н144У	Согласовано	47:05:0104004:35		
			Согласовано	Земли, государственная собственность на которые не разграничена		
597	н144У	н72У	Согласовано	47:05:0104004:35		
			Согласовано	Земли, государственная собственность на которые не разграничена		
598	302	н137У	Согласовано	47:05:0104004:35		
			Согласовано	Земли, государственная собственность на которые не разграничена		
599	н66У	н85У	Согласовано	47:05:0104004:90		
			Согласовано	Земли, государственная собственность на которые не разграничена		
600	331	н145У	Согласовано	47:05:0104004:90		
			Согласовано	Земли, государственная собственность на которые не разграничена		

АКТ
СОГЛАСОВАНИЯ МЕСТОПОЛОЖЕНИЯ ГРАНИЦ ЗЕМЕЛЬНЫХ УЧАСТКОВ
ПРИ ВЫПОЛНЕНИИ КОМПЛЕКСНЫХ КАДАСТРОВЫХ РАБОТ

47:05:0104004

наименование субъекта Российской Федерации, муниципального образования, населенного пункта, уникальные учетные номера кадастровых кварталов, а также иные сведения, позволяющие определить местоположение территории, на которой выполняются комплексные кадастровые работы

N п/п	Обозначение части (характерной точки) границы		Результат согласования (согласовано/ спорное)	Кадастровые номера или обозначения смежных земельных участков	Сведения о лице, представившем возражения	Реквизиты вступившего в законную силу судебного акта
	от т.	до т.				
1	2	3	4	5	6	7
601	н145У	264	Согласовано	47:05:0104004:90		
			Согласовано	Земли, государственная собственность на которые не разграничена		
602	н146У	н147У	Согласовано	47:05:0104004:123		
			Согласовано	Земли, государственная собственность на которые не разграничена		
603	н147У	н148У	Согласовано	47:05:0104004:123		
			Согласовано	Земли, государственная собственность на которые не разграничена		
604	н148У	н149У	Согласовано	47:05:0104004:123		
			Согласовано	Земли, государственная собственность на которые не разграничена		
605	н149У	н146У	Согласовано	47:05:0104004:123		
			Согласовано	Земли, государственная собственность на которые не разграничена		
606	400	н150У	Согласовано	47:05:0104004:36		
			Согласовано	Земли, государственная собственность на которые не разграничена		
607	н150У	н151У	Согласовано	47:05:0104004:36		
			Согласовано	Земли, государственная собственность на которые не разграничена		
608	н151У	н152У	Согласовано	47:05:0104004:36		
			Согласовано	47:05:0104004:151 (47:05:0104004:159)		

АКТ
СОГЛАСОВАНИЯ МЕСТОПОЛОЖЕНИЯ ГРАНИЦ ЗЕМЕЛЬНЫХ УЧАСТКОВ
ПРИ ВЫПОЛНЕНИИ КОМПЛЕКСНЫХ КАДАСТРОВЫХ РАБОТ

47:05:0104004

наименование субъекта Российской Федерации, муниципального образования, населенного пункта, уникальные учетные номера кадастровых кварталов, а также иные сведения, позволяющие определить местоположение территории, на которой выполняются комплексные кадастровые работы

N п/п	Обозначение части (характерной точки) границы		Результат согласования (согласовано/ спорное)	Кадастровые номера или обозначения смежных земельных участков	Сведения о лице, представившем возражения	Реквизиты вступившего в законную силу судебного акта
	от т.	до т.				
1	2	3	4	5	6	7
609	н152У	н153У	Согласовано	47:05:0104004:36		
			Согласовано	47:05:0104004:151 (47:05:0104004:159)		
610	н153У	н154У	Согласовано	47:05:0104004:36		
			Согласовано	Земли, государственная собственность на которые не разграничена		
611	н154У	н155У	Согласовано	47:05:0104004:36		
			Согласовано	Земли, государственная собственность на которые не разграничена		
612	н155У	н156У	Согласовано	47:05:0104004:36		
			Согласовано	47:05:0104004:809		
613	н156У	н157У	Согласовано	47:05:0104004:36		
			Согласовано	47:05:0104004:809		
614	н157У	401	Согласовано	47:05:0104004:36		
			Согласовано	47:05:0104004:809		
615	н158У	н159У	Согласовано	47:05:0104004:89		
			Согласовано	Земли, государственная собственность на которые не разграничена		
616	н159У	н160У	Согласовано	47:05:0104004:89		
			Согласовано	Земли, государственная собственность на которые не разграничена		
617	н160У	н161У	Согласовано	47:05:0104004:89		
			Согласовано	Земли, государственная собственность на которые не разграничена		

АКТ
СОГЛАСОВАНИЯ МЕСТОПОЛОЖЕНИЯ ГРАНИЦ ЗЕМЕЛЬНЫХ УЧАСТКОВ
ПРИ ВЫПОЛНЕНИИ КОМПЛЕКСНЫХ КАДАСТРОВЫХ РАБОТ

47:05:0104004

наименование субъекта Российской Федерации, муниципального образования, населенного пункта, уникальные учетные номера кадастровых кварталов, а также иные сведения, позволяющие определить местоположение территории, на которой выполняются комплексные кадастровые работы

N п/п	Обозначение части (характерной точки) границы		Результат согласования (согласовано/ спорное)	Кадастровые номера или обозначения смежных земельных участков	Сведения о лице, представившем возражения	Реквизиты вступившего в законную силу судебного акта
	от т.	до т.				
1	2	3	4	5	6	7
618	н161У	н162У	Согласовано	47:05:0104004:89		
			Согласовано	Земли, государственная собственность на которые не разграничена		
619	н162У	н163У	Согласовано	47:05:0104004:89		
			Согласовано	Земли, государственная собственность на которые не разграничена		
620	н163У	н158У	Согласовано	47:05:0104004:89		
			Согласовано	Земли, государственная собственность на которые не разграничена		
621	32	н164У	Согласовано	47:05:0104004:61		
			Согласовано	47:05:0104004:21		
622	н164У	н165У	Согласовано	47:05:0104004:61		
			Согласовано	47:05:0104004:21		
623	н165У	н166У	Согласовано	47:05:0104004:61		
			Согласовано	47:05:0104004:21		
624	н166У	н167У	Согласовано	47:05:0104004:61		
			Согласовано	Земли, государственная собственность на которые не разграничена		
625	н167У	н168У	Согласовано	47:05:0104004:61		
			Согласовано	Земли, государственная собственность на которые не разграничена		
626	н168У	31	Согласовано	47:05:0104004:61		
			Согласовано	Земли, государственная собственность на которые не разграничена		

АКТ
СОГЛАСОВАНИЯ МЕСТОПОЛОЖЕНИЯ ГРАНИЦ ЗЕМЕЛЬНЫХ УЧАСТКОВ
ПРИ ВЫПОЛНЕНИИ КОМПЛЕКСНЫХ КАДАСТРОВЫХ РАБОТ

47:05:0104004

наименование субъекта Российской Федерации, муниципального образования, населенного пункта, уникальные учетные номера кадастровых кварталов, а также иные сведения, позволяющие определить местоположение территории, на которой выполняются комплексные кадастровые работы

N п/п	Обозначение части (характерной точки) границы		Результат согласования (согласовано/ спорное)	Кадастровые номера или обозначения смежных земельных участков	Сведения о лице, представившем возражения	Реквизиты вступившего в законную силу судебного акта
	от т.	до т.				
1	2	3	4	5	6	7
627	103	н169У	Согласовано	47:05:0104004:31		
			Согласовано	Земли, государственная собственность на которые не разграничена		
628	н169У	н170У	Согласовано	47:05:0104004:31		
			Согласовано	Земли, государственная собственность на которые не разграничена		
629	н170У	н171У	Согласовано	47:05:0104004:31		
			Согласовано	Земли, государственная собственность на которые не разграничена		
630	н171У	н172У	Согласовано	47:05:0104004:31		
			Согласовано	47:05:0104004:23		
631	н172У	н173У	Согласовано	47:05:0104004:31		
			Согласовано	47:05:0104004:23		
632	н173У	н174У	Согласовано	47:05:0104004:31		
			Согласовано	47:05:0104004:23		
633	н174У	179	Согласовано	47:05:0104004:31		
			Согласовано	Земли, государственная собственность на которые не разграничена		
634	н155У	н175У	Согласовано	47:05:0104004:809		
			Согласовано	Земли, государственная собственность на которые не разграничена		
635	н175У	н176У	Согласовано	47:05:0104004:809		
			Согласовано	47:05:0104004:98		
636	н175У	—	Согласовано	47:05:0104004:809		
			Согласовано	47:05:0104004:151 (47:05:0104004:165)		

АКТ
СОГЛАСОВАНИЯ МЕСТОПОЛОЖЕНИЯ ГРАНИЦ ЗЕМЕЛЬНЫХ УЧАСТКОВ
ПРИ ВЫПОЛНЕНИИ КОМПЛЕКСНЫХ КАДАСТРОВЫХ РАБОТ

47:05:0104004

наименование субъекта Российской Федерации, муниципального образования, населенного пункта, уникальные учетные номера кадастровых кварталов, а также иные сведения, позволяющие определить местоположение территории, на которой выполняются комплексные кадастровые работы

N п/п	Обозначение части (характерной точки) границы		Результат согласования (согласовано/ спорное)	Кадастровые номера или обозначения смежных земельных участков	Сведения о лице, представившем возражения	Реквизиты вступившего в законную силу судебного акта
	от т.	до т.				
1	2	3	4	5	6	7
637	н176У	н177У	Согласовано	47:05:0104004:809		
			Согласовано	47:05:0104004:98		
638	н177У	402	Согласовано	47:05:0104004:809		
			Согласовано	Земли, государственная собственность на которые не разграничена		
639	н178У	н179У	Согласовано	47:05:0104004:60		
			Согласовано	Земли, государственная собственность на которые не разграничена		
640	н179У	н180У	Согласовано	47:05:0104004:60		
			Согласовано	47:05:0104004:23		
641	н180У	н181У	Согласовано	47:05:0104004:60		
			Согласовано	47:05:0104004:23		
642	н181У	н182У	Согласовано	47:05:0104004:60		
			Согласовано	47:05:0104004:23		
643	н182У	н183У	Согласовано	47:05:0104004:60		
			Согласовано	47:05:0104004:23		
644	н183У	н184У	Согласовано	47:05:0104004:60		
			Согласовано	47:05:0104004:23		
645	н184У	н185У	Согласовано	47:05:0104004:60		
			Согласовано	Земли, государственная собственность на которые не разграничена		
646	н185У	н186У	Согласовано	47:05:0104004:60		
			Согласовано	47:05:0104004:1177		
647	н186У	н187У	Согласовано	47:05:0104004:60		
			Согласовано	47:05:0104004:1177		

АКТ
СОГЛАСОВАНИЯ МЕСТОПОЛОЖЕНИЯ ГРАНИЦ ЗЕМЕЛЬНЫХ УЧАСТКОВ
ПРИ ВЫПОЛНЕНИИ КОМПЛЕКСНЫХ КАДАСТРОВЫХ РАБОТ

47:05:0104004

наименование субъекта Российской Федерации, муниципального образования, населенного пункта, уникальные учетные номера кадастровых кварталов, а также иные сведения, позволяющие определить местоположение территории, на которой выполняются комплексные кадастровые работы

N п/п	Обозначение части (характерной точки) границы		Результат согласования (согласовано/спорное)	Кадастровые номера или обозначения смежных земельных участков	Сведения о лице, представившем возражения	Реквизиты вступившего в законную силу судебного акта
	от т.	до т.				
1	2	3	4	5	6	7
648	н187У	н178У	Согласовано	47:05:0104004:60		
			Согласовано	47:05:0104004:1177		
649	348	361	Согласовано	47:05:0104004:20		
			Согласовано	Земли, государственная собственность на которые не разграничена		
650	н88У	н87У	Согласовано	47:05:0104004:20		
			Согласовано	Земли, государственная собственность на которые не разграничена		
651	10	н188У	Согласовано	47:05:0104004:40		
			Согласовано	Земли, государственная собственность на которые не разграничена		
652	н188У	н189У	Согласовано	47:05:0104004:40		
			Согласовано	Земли, государственная собственность на которые не разграничена		
653	н189У	н190У	Согласовано	47:05:0104004:40		
			Согласовано	Земли, государственная собственность на которые не разграничена		
654	н190У	н191У	Согласовано	47:05:0104004:40		
			Согласовано	Земли, государственная собственность на которые не разграничена		
655	н191У	н192У	Согласовано	47:05:0104004:40		
			Согласовано	Земли, государственная собственность на которые не разграничена		

АКТ
СОГЛАСОВАНИЯ МЕСТОПОЛОЖЕНИЯ ГРАНИЦ ЗЕМЕЛЬНЫХ УЧАСТКОВ
ПРИ ВЫПОЛНЕНИИ КОМПЛЕКСНЫХ КАДАСТРОВЫХ РАБОТ

47:05:0104004

наименование субъекта Российской Федерации, муниципального образования, населенного пункта, уникальные учетные номера кадастровых кварталов, а также иные сведения, позволяющие определить местоположение территории, на которой выполняются комплексные кадастровые работы

N п/п	Обозначение части (характерной точки) границы		Результат согласования (согласовано/ спорное)	Кадастровые номера или обозначения смежных земельных участков	Сведения о лице, представившем возражения	Реквизиты вступившего в законную силу судебного акта
	от т.	до т.				
1	2	3	4	5	6	7
656	н192У	н193У	Согласовано	47:05:0104004:40		
			Согласовано	Земли, государственная собственность на которые не разграничена		
657	н193У	14	Согласовано	47:05:0104004:40		
			Согласовано	Земли, государственная собственность на которые не разграничена		
658	н194У	н195У	Согласовано	47:05:0104004:9		
			Согласовано	Земли, государственная собственность на которые не разграничена		
659	н195У	н196У	Согласовано	47:05:0104004:9		
			Согласовано	Земли, государственная собственность на которые не разграничена		
660	н196У	н197У	Согласовано	47:05:0104004:9		
			Согласовано	Земли, государственная собственность на которые не разграничена		
661	н197У	н198У	Согласовано	47:05:0104004:9		
			Согласовано	Земли, государственная собственность на которые не разграничена		
662	н198У	н199У	Согласовано	47:05:0104004:9		
			Согласовано	Земли, государственная собственность на которые не разграничена		
663	н199У	н200У	Согласовано	47:05:0104004:9		
			Согласовано	Земли, государственная собственность на которые не разграничена		

АКТ
СОГЛАСОВАНИЯ МЕСТОПОЛОЖЕНИЯ ГРАНИЦ ЗЕМЕЛЬНЫХ УЧАСТКОВ
ПРИ ВЫПОЛНЕНИИ КОМПЛЕКСНЫХ КАДАСТРОВЫХ РАБОТ

47:05:0104004

наименование субъекта Российской Федерации, муниципального образования, населенного пункта, уникальные учетные номера кадастровых кварталов, а также иные сведения, позволяющие определить местоположение территории, на которой выполняются комплексные кадастровые работы

N п/п	Обозначение части (характерной точки) границы		Результат согласования (согласовано/ спорное)	Кадастровые номера или обозначения смежных земельных участков	Сведения о лице, представившем возражения	Реквизиты вступившего в законную силу судебного акта
	от т.	до т.				
1	2	3	4	5	6	7
664	н200У	н201У	Согласовано	47:05:0104004:9		
			Согласовано	Земли, государственная собственность на которые не разграничена		
665	н201У	н202У	Согласовано	47:05:0104004:9		
			Согласовано	Земли, государственная собственность на которые не разграничена		
666	н202У	н203У	Согласовано	47:05:0104004:9		
			Согласовано	Земли, государственная собственность на которые не разграничена		
667	н203У	н194У	Согласовано	47:05:0104004:9		
			Согласовано	Земли, государственная собственность на которые не разграничена		
668	н204У	н205У	Согласовано	47:05:0104004:14		
			Согласовано	Земли, государственная собственность на которые не разграничена		
669	н205У	н206У	Согласовано	47:05:0104004:14		
			Согласовано	Земли, государственная собственность на которые не разграничена		
670	н206У	н207У	Согласовано	47:05:0104004:14		
			Согласовано	47:05:0104004:102		
671	н207У	н208У	Согласовано	47:05:0104004:14		
			Согласовано	Земли, государственная собственность на которые не разграничена		

АКТ
СОГЛАСОВАНИЯ МЕСТОПОЛОЖЕНИЯ ГРАНИЦ ЗЕМЕЛЬНЫХ УЧАСТКОВ
ПРИ ВЫПОЛНЕНИИ КОМПЛЕКСНЫХ КАДАСТРОВЫХ РАБОТ

47:05:0104004

наименование субъекта Российской Федерации, муниципального образования, населенного пункта, уникальные учетные номера кадастровых кварталов, а также иные сведения, позволяющие определить местоположение территории, на которой выполняются комплексные кадастровые работы

N п/п	Обозначение части (характерной точки) границы		Результат согласования (согласовано/ спорное)	Кадастровые номера или обозначения смежных земельных участков	Сведения о лице, представившем возражения	Реквизиты вступившего в законную силу судебного акта
	от т.	до т.				
1	2	3	4	5	6	7
672	н208У	н209У	Согласовано	47:05:0104004:14		
			Согласовано	Земли, государственная собственность на которые не разграничена		
673	н209У	н210У	Согласовано	47:05:0104004:14		
			Согласовано	47:05:0104004:1184		
674	н210У	н204У	Согласовано	47:05:0104004:14		
			Согласовано	47:05:0104004:127		
675	н107У	н211У	Согласовано	47:05:0104004:18		
			Согласовано	Земли, государственная собственность на которые не разграничена		
676	н211У	н212У	Согласовано	47:05:0104004:18		
			Согласовано	Земли, государственная собственность на которые не разграничена		
677	н212У	392	Согласовано	47:05:0104004:18		
			Согласовано	Земли, государственная собственность на которые не разграничена		
678	392	н107У	Согласовано	47:05:0104004:18		
			Согласовано	47:05:0104004:24		
679	н213У	н214У	Согласовано	47:05:0103001:683		
			Согласовано	Земли, государственная собственность на которые не разграничена		
680	н214У	н215У	Согласовано	47:05:0103001:683		
			Согласовано	Земли, государственная собственность на которые не разграничена		

АКТ
СОГЛАСОВАНИЯ МЕСТОПОЛОЖЕНИЯ ГРАНИЦ ЗЕМЕЛЬНЫХ УЧАСТКОВ
ПРИ ВЫПОЛНЕНИИ КОМПЛЕКСНЫХ КАДАСТРОВЫХ РАБОТ

47:05:0104004

наименование субъекта Российской Федерации, муниципального образования, населенного пункта, уникальные учетные номера кадастровых кварталов, а также иные сведения, позволяющие определить местоположение территории, на которой выполняются комплексные кадастровые работы

N п/п	Обозначение части (характерной точки) границы		Результат согласования (согласовано/ спорное)	Кадастровые номера или обозначения смежных земельных участков	Сведения о лице, представившем возражения	Реквизиты вступившего в законную силу судебного акта
	от т.	до т.				
1	2	3	4	5	6	7
681	н215У	н216У	Согласовано	47:05:0103001:683		
			Согласовано	Земли, государственная собственность на которые не разграничена		
682	н216У	н213У	Согласовано	47:05:0103001:683		
			Согласовано	47:05:0104004:86		
683	н217У	н218У	Согласовано	47:05:0104004:100		
			Согласовано	Земли, государственная собственность на которые не разграничена		
684	н218У	н219У	Согласовано	47:05:0104004:100		
			Согласовано	Земли, государственная собственность на которые не разграничена		
685	н219У	301	Согласовано	47:05:0104004:100		
			Согласовано	Земли, государственная собственность на которые не разграничена		
686	312	н220У	Согласовано	47:05:0104004:100		
			Согласовано	Земли, государственная собственность на которые не разграничена		
687	н220У	н221У	Согласовано	47:05:0104004:100		
			Согласовано	Земли, государственная собственность на которые не разграничена		
688	н221У	н222У	Согласовано	47:05:0104004:100		
			Согласовано	Земли, государственная собственность на которые не разграничена		

АКТ
СОГЛАСОВАНИЯ МЕСТОПОЛОЖЕНИЯ ГРАНИЦ ЗЕМЕЛЬНЫХ УЧАСТКОВ
ПРИ ВЫПОЛНЕНИИ КОМПЛЕКСНЫХ КАДАСТРОВЫХ РАБОТ

47:05:0104004

наименование субъекта Российской Федерации, муниципального образования, населенного пункта, уникальные учетные номера кадастровых кварталов, а также иные сведения, позволяющие определить местоположение территории, на которой выполняются комплексные кадастровые работы

N п/п	Обозначение части (характерной точки) границы		Результат согласования (согласовано/ спорное)	Кадастровые номера или обозначения смежных земельных участков	Сведения о лице, представившем возражения	Реквизиты вступившего в законную силу судебного акта
	от т.	до т.				
1	2	3	4	5	6	7
689	н222У	н223У	Согласовано	47:05:0104004:100		
			Согласовано	Земли, государственная собственность на которые не разграничена		
690	н223У	н224У	Согласовано	47:05:0104004:100		
			Согласовано	47:05:0104004:249 (47:05:0104004:256)		
691	н224У	н225У	Согласовано	47:05:0104004:100		
			Согласовано	47:05:0104004:249 (47:05:0104004:256)		
692	н225У	н226У	Согласовано	47:05:0104004:100		
			Согласовано	47:05:0104004:249 (47:05:0104004:256)		
693	н226У	н217У	Согласовано	47:05:0104004:100		
			Согласовано	Земли, государственная собственность на которые не разграничена		
694	н227У	н228У	Согласовано	47:05:0104004:11		
			Согласовано	Земли, государственная собственность на которые не разграничена		
695	н228У	н229У	Согласовано	47:05:0104004:11		
			Согласовано	Земли, государственная собственность на которые не разграничена		
696	н229У	н230У	Согласовано	47:05:0104004:11		
			Согласовано	Земли, государственная собственность на которые не разграничена		
697	н230У	н231У	Согласовано	47:05:0104004:11		
			Согласовано	47:05:0104004:5		

АКТ
СОГЛАСОВАНИЯ МЕСТОПОЛОЖЕНИЯ ГРАНИЦ ЗЕМЕЛЬНЫХ УЧАСТКОВ
ПРИ ВЫПОЛНЕНИИ КОМПЛЕКСНЫХ КАДАСТРОВЫХ РАБОТ

47:05:0104004

наименование субъекта Российской Федерации, муниципального образования, населенного пункта, уникальные учетные номера кадастровых кварталов, а также иные сведения, позволяющие определить местоположение территории, на которой выполняются комплексные кадастровые работы

N п/п	Обозначение части (характерной точки) границы		Результат согласования (согласовано/ спорное)	Кадастровые номера или обозначения смежных земельных участков	Сведения о лице, представившем возражения	Реквизиты вступившего в законную силу судебного акта
	от т.	до т.				
1	2	3	4	5	6	7
698	н231У	н232У	Согласовано	47:05:0104004:11		
			Согласовано	Земли, государственная собственность на которые не разграничена		
699	н232У	н233У	Согласовано	47:05:0104004:11		
			Согласовано	47:05:0104004:200 (47:05:0104004:207)		
700	н233У	н234У	Согласовано	47:05:0104004:11		
			Согласовано	47:05:0104004:200 (47:05:0104004:207)		
701	н234У	н235У	Согласовано	47:05:0104004:11		
			Согласовано	47:05:0104004:200 (47:05:0104004:207)		
702	н235У	н227У	Согласовано	47:05:0104004:11		
			Согласовано	Земли, государственная собственность на которые не разграничена		
703	338	н236У	Согласовано	47:05:0104004:5		
			Согласовано	Земли, государственная собственность на которые не разграничена		
704	н236У	н237У	Согласовано	47:05:0104004:5		
			Согласовано	Земли, государственная собственность на которые не разграничена		
705	н237У	н238У	Согласовано	47:05:0104004:5		
			Согласовано	47:05:0104004:200 (47:05:0104004:208)		
706	н238У	н231У	Согласовано	47:05:0104004:5		
			Согласовано	Земли, государственная собственность на которые не разграничена		

АКТ
СОГЛАСОВАНИЯ МЕСТОПОЛОЖЕНИЯ ГРАНИЦ ЗЕМЕЛЬНЫХ УЧАСТКОВ
ПРИ ВЫПОЛНЕНИИ КОМПЛЕКСНЫХ КАДАСТРОВЫХ РАБОТ

47:05:0104004

наименование субъекта Российской Федерации, муниципального образования, населенного пункта, уникальные учетные номера кадастровых кварталов, а также иные сведения, позволяющие определить местоположение территории, на которой выполняются комплексные кадастровые работы

N п/п	Обозначение части (характерной точки) границы		Результат согласования (согласовано/ спорное)	Кадастровые номера или обозначения смежных земельных участков	Сведения о лице, представившем возражения	Реквизиты вступившего в законную силу судебного акта
	от т.	до т.				
1	2	3	4	5	6	7
707	н230У	н86У	Согласовано	47:05:0104004:5		
			Согласовано	Земли, государственная собственность на которые не разграничена		
708	н68У	н239У	Согласовано	47:05:0104004:38		
			Согласовано	Земли, государственная собственность на которые не разграничена		
709	н239У	н240У	Согласовано	47:05:0104004:38		
			Согласовано	Земли, государственная собственность на которые не разграничена		
710	н240У	н69У	Согласовано	47:05:0104004:38		
			Согласовано	Земли, государственная собственность на которые не разграничена		
711	н241У	н242У	Согласовано	47:05:0104004:200 (47:05:0104004:201)		
			Согласовано	Земли, государственная собственность на которые не разграничена		
712	н242У	н243У	Согласовано	47:05:0104004:200 (47:05:0104004:201)		
			Согласовано	Земли, государственная собственность на которые не разграничена		
713	н243У	н244У	Согласовано	47:05:0104004:200 (47:05:0104004:201)		
			Согласовано	Земли, государственная собственность на которые не разграничена		
714	н244У	н241У	Согласовано	47:05:0104004:200 (47:05:0104004:201)		
			Согласовано	Земли, государственная собственность на которые не разграничена		

АКТ
СОГЛАСОВАНИЯ МЕСТОПОЛОЖЕНИЯ ГРАНИЦ ЗЕМЕЛЬНЫХ УЧАСТКОВ
ПРИ ВЫПОЛНЕНИИ КОМПЛЕКСНЫХ КАДАСТРОВЫХ РАБОТ

47:05:0104004

наименование субъекта Российской Федерации, муниципального образования, населенного пункта, уникальные учетные номера кадастровых кварталов, а также иные сведения, позволяющие определить местоположение территории, на которой выполняются комплексные кадастровые работы

N п/п	Обозначение части (характерной точки) границы		Результат согласования (согласовано/ спорное)	Кадастровые номера или обозначения смежных земельных участков	Сведения о лице, представившем возражения	Реквизиты вступившего в законную силу судебного акта
	от т.	до т.				
1	2	3	4	5	6	7
715	н245У	н246У	Согласовано	47:05:0104004:200 (47:05:0104004:202)		
			Согласовано	Земли, государственная собственность на которые не разграничена		
716	н246У	н247У	Согласовано	47:05:0104004:200 (47:05:0104004:202)		
			Согласовано	Земли, государственная собственность на которые не разграничена		
717	н247У	н248У	Согласовано	47:05:0104004:200 (47:05:0104004:202)		
			Согласовано	Земли, государственная собственность на которые не разграничена		
718	н248У	н245У	Согласовано	47:05:0104004:200 (47:05:0104004:202)		
			Согласовано	Земли, государственная собственность на которые не разграничена		
719	н249У	н250У	Согласовано	47:05:0104004:200 (47:05:0104004:203)		
			Согласовано	Земли, государственная собственность на которые не разграничена		
720	н250У	н251У	Согласовано	47:05:0104004:200 (47:05:0104004:203)		
			Согласовано	Земли, государственная собственность на которые не разграничена		
721	н251У	н252У	Согласовано	47:05:0104004:200 (47:05:0104004:203)		
			Согласовано	Земли, государственная собственность на которые не разграничена		
722	н252У	н249У	Согласовано	47:05:0104004:200 (47:05:0104004:203)		
			Согласовано	Земли, государственная собственность на которые не разграничена		

АКТ
СОГЛАСОВАНИЯ МЕСТОПОЛОЖЕНИЯ ГРАНИЦ ЗЕМЕЛЬНЫХ УЧАСТКОВ
ПРИ ВЫПОЛНЕНИИ КОМПЛЕКСНЫХ КАДАСТРОВЫХ РАБОТ

47:05:0104004

наименование субъекта Российской Федерации, муниципального образования, населенного пункта, уникальные учетные номера кадастровых кварталов, а также иные сведения, позволяющие определить местоположение территории, на которой выполняются комплексные кадастровые работы

N п/п	Обозначение части (характерной точки) границы		Результат согласования (согласовано/ спорное)	Кадастровые номера или обозначения смежных земельных участков	Сведения о лице, представившем возражения	Реквизиты вступившего в законную силу судебного акта
	от т.	до т.				
1	2	3	4	5	6	7
723	н253У	н254У	Согласовано	47:05:0104004:200 (47:05:0104004:204)		
			Согласовано	Земли, государственная собственность на которые не разграничена		
724	н254У	н255У	Согласовано	47:05:0104004:200 (47:05:0104004:204)		
			Согласовано	Земли, государственная собственность на которые не разграничена		
725	н255У	н256У	Согласовано	47:05:0104004:200 (47:05:0104004:204)		
			Согласовано	Земли, государственная собственность на которые не разграничена		
726	н256У	н253У	Согласовано	47:05:0104004:200 (47:05:0104004:204)		
			Согласовано	Земли, государственная собственность на которые не разграничена		
727	н253У	н254У	Согласовано	47:05:0104004:200 (47:05:0104004:204)		
728	н254У	н255У	Согласовано	47:05:0104004:200 (47:05:0104004:204)		
729	н255У	н256У	Согласовано	47:05:0104004:200 (47:05:0104004:204)		
730	н256У	н253У	Согласовано	47:05:0104004:200 (47:05:0104004:204)		
731	н257У	н258У	Согласовано	47:05:0104004:200 (47:05:0104004:205)		
			Согласовано	Земли, государственная собственность на которые не разграничена		
732	н258У	н259У	Согласовано	47:05:0104004:200 (47:05:0104004:205)		
			Согласовано	Земли, государственная собственность на которые не разграничена		

АКТ
СОГЛАСОВАНИЯ МЕСТОПОЛОЖЕНИЯ ГРАНИЦ ЗЕМЕЛЬНЫХ УЧАСТКОВ
ПРИ ВЫПОЛНЕНИИ КОМПЛЕКСНЫХ КАДАСТРОВЫХ РАБОТ

47:05:0104004

наименование субъекта Российской Федерации, муниципального образования, населенного пункта, уникальные учетные номера кадастровых кварталов, а также иные сведения, позволяющие определить местоположение территории, на которой выполняются комплексные кадастровые работы

N п/п	Обозначение части (характерной точки) границы		Результат согласования (согласовано/ спорное)	Кадастровые номера или обозначения смежных земельных участков	Сведения о лице, представившем возражения	Реквизиты вступившего в законную силу судебного акта
	от т.	до т.				
1	2	3	4	5	6	7
733	н259У	н260У	Согласовано	47:05:0104004:200 (47:05:0104004:205)		
			Согласовано	Земли, государственная собственность на которые не разграничена		
734	н260У	н257У	Согласовано	47:05:0104004:200 (47:05:0104004:205)		
			Согласовано	Земли, государственная собственность на которые не разграничена		
735	н261У	н262У	Согласовано	47:05:0104004:200 (47:05:0104004:206)		
			Согласовано	Земли, государственная собственность на которые не разграничена		
736	н262У	н263У	Согласовано	47:05:0104004:200 (47:05:0104004:206)		
			Согласовано	Земли, государственная собственность на которые не разграничена		
737	н263У	н264У	Согласовано	47:05:0104004:200 (47:05:0104004:206)		
			Согласовано	Земли, государственная собственность на которые не разграничена		
738	н264У	н261У	Согласовано	47:05:0104004:200 (47:05:0104004:206)		
			Согласовано	Земли, государственная собственность на которые не разграничена		
739	н265У	н266У	Согласовано	47:05:0104004:200 (47:05:0104004:207)		
			Согласовано	Земли, государственная собственность на которые не разграничена		
740	н266У	н235У	Согласовано	47:05:0104004:200 (47:05:0104004:207)		
			Согласовано	Земли, государственная собственность на которые не разграничена		

АКТ
СОГЛАСОВАНИЯ МЕСТОПОЛОЖЕНИЯ ГРАНИЦ ЗЕМЕЛЬНЫХ УЧАСТКОВ
ПРИ ВЫПОЛНЕНИИ КОМПЛЕКСНЫХ КАДАСТРОВЫХ РАБОТ

47:05:0104004

наименование субъекта Российской Федерации, муниципального образования, населенного пункта, уникальные учетные номера кадастровых кварталов, а также иные сведения, позволяющие определить местоположение территории, на которой выполняются комплексные кадастровые работы

N п/п	Обозначение части (характерной точки) границы		Результат согласования (согласовано/ спорное)	Кадастровые номера или обозначения смежных земельных участков	Сведения о лице, представившем возражения	Реквизиты вступившего в законную силу судебного акта
	от т.	до т.				
1	2	3	4	5	6	7
741	н232У	н265У	Согласовано	47:05:0104004:200 (47:05:0104004:207)		
			Согласовано	Земли, государственная собственность на которые не разграничена		
742	н267У	н268У	Согласовано	47:05:0104004:200 (47:05:0104004:208)		
			Согласовано	Земли, государственная собственность на которые не разграничена		
743	н268У	н238У	Согласовано	47:05:0104004:200 (47:05:0104004:208)		
			Согласовано	Земли, государственная собственность на которые не разграничена		
744	н237У	н267У	Согласовано	47:05:0104004:200 (47:05:0104004:208)		
			Согласовано	Земли, государственная собственность на которые не разграничена		
745	н269У	н270У	Согласовано	47:05:0104004:200 (47:05:0104004:209)		
			Согласовано	Земли, государственная собственность на которые не разграничена		
746	н270У	н271У	Согласовано	47:05:0104004:200 (47:05:0104004:209)		
			Согласовано	Земли, государственная собственность на которые не разграничена		
747	н271У	н272У	Согласовано	47:05:0104004:200 (47:05:0104004:209)		
			Согласовано	Земли, государственная собственность на которые не разграничена		
748	н272У	н269У	Согласовано	47:05:0104004:200 (47:05:0104004:209)		
			Согласовано	Земли, государственная собственность на которые не разграничена		

АКТ
СОГЛАСОВАНИЯ МЕСТОПОЛОЖЕНИЯ ГРАНИЦ ЗЕМЕЛЬНЫХ УЧАСТКОВ
ПРИ ВЫПОЛНЕНИИ КОМПЛЕКСНЫХ КАДАСТРОВЫХ РАБОТ

47:05:0104004

наименование субъекта Российской Федерации, муниципального образования, населенного пункта, уникальные учетные номера кадастровых кварталов, а также иные сведения, позволяющие определить местоположение территории, на которой выполняются комплексные кадастровые работы

N п/п	Обозначение части (характерной точки) границы		Результат согласования (согласовано/ спорное)	Кадастровые номера или обозначения смежных земельных участков	Сведения о лице, представившем возражения	Реквизиты вступившего в законную силу судебного акта
	от т.	до т.				
1	2	3	4	5	6	7
749	н273У	н274У	Согласовано	47:05:0104004:200 (47:05:0104004:210)		
			Согласовано	Земли, государственная собственность на которые не разграничена		
750	н274У	н275У	Согласовано	47:05:0104004:200 (47:05:0104004:210)		
			Согласовано	Земли, государственная собственность на которые не разграничена		
751	н275У	н276У	Согласовано	47:05:0104004:200 (47:05:0104004:210)		
			Согласовано	Земли, государственная собственность на которые не разграничена		
752	н276У	н273У	Согласовано	47:05:0104004:200 (47:05:0104004:210)		
			Согласовано	Земли, государственная собственность на которые не разграничена		
753	н277У	н278У	Согласовано	47:05:0104004:200 (47:05:0104004:211)		
			Согласовано	Земли, государственная собственность на которые не разграничена		
754	н278У	н279У	Согласовано	47:05:0104004:200 (47:05:0104004:211)		
			Согласовано	Земли, государственная собственность на которые не разграничена		
755	н279У	н280У	Согласовано	47:05:0104004:200 (47:05:0104004:211)		
			Согласовано	Земли, государственная собственность на которые не разграничена		
756	н280У	н277У	Согласовано	47:05:0104004:200 (47:05:0104004:211)		
			Согласовано	Земли, государственная собственность на которые не разграничена		

АКТ
СОГЛАСОВАНИЯ МЕСТОПОЛОЖЕНИЯ ГРАНИЦ ЗЕМЕЛЬНЫХ УЧАСТКОВ
ПРИ ВЫПОЛНЕНИИ КОМПЛЕКСНЫХ КАДАСТРОВЫХ РАБОТ

47:05:0104004

наименование субъекта Российской Федерации, муниципального образования, населенного пункта, уникальные учетные номера кадастровых кварталов, а также иные сведения, позволяющие определить местоположение территории, на которой выполняются комплексные кадастровые работы

N п/п	Обозначение части (характерной точки) границы		Результат согласования (согласовано/ спорное)	Кадастровые номера или обозначения смежных земельных участков	Сведения о лице, представившем возражения	Реквизиты вступившего в законную силу судебного акта
	от т.	до т.				
1	2	3	4	5	6	7
757	н281У	н282У	Согласовано	47:05:0104004:200 (47:05:0104004:212)		
			Согласовано	Земли, государственная собственность на которые не разграничена		
758	н282У	н283У	Согласовано	47:05:0104004:200 (47:05:0104004:212)		
			Согласовано	Земли, государственная собственность на которые не разграничена		
759	н283У	н284У	Согласовано	47:05:0104004:200 (47:05:0104004:212)		
			Согласовано	Земли, государственная собственность на которые не разграничена		
760	н284У	н281У	Согласовано	47:05:0104004:200 (47:05:0104004:212)		
			Согласовано	Земли, государственная собственность на которые не разграничена		
761	н285У	н286У	Согласовано	47:05:0104004:200 (47:05:0104004:213)		
			Согласовано	Земли, государственная собственность на которые не разграничена		
762	н286У	н287У	Согласовано	47:05:0104004:200 (47:05:0104004:213)		
			Согласовано	Земли, государственная собственность на которые не разграничена		
763	н287У	н288У	Согласовано	47:05:0104004:200 (47:05:0104004:213)		
			Согласовано	Земли, государственная собственность на которые не разграничена		
764	н288У	н285У	Согласовано	47:05:0104004:200 (47:05:0104004:213)		
			Согласовано	Земли, государственная собственность на которые не разграничена		

АКТ
СОГЛАСОВАНИЯ МЕСТОПОЛОЖЕНИЯ ГРАНИЦ ЗЕМЕЛЬНЫХ УЧАСТКОВ
ПРИ ВЫПОЛНЕНИИ КОМПЛЕКСНЫХ КАДАСТРОВЫХ РАБОТ

47:05:0104004

наименование субъекта Российской Федерации, муниципального образования, населенного пункта, уникальные учетные номера кадастровых кварталов, а также иные сведения, позволяющие определить местоположение территории, на которой выполняются комплексные кадастровые работы

N п/п	Обозначение части (характерной точки) границы		Результат согласования (согласовано/ спорное)	Кадастровые номера или обозначения смежных земельных участков	Сведения о лице, представившем возражения	Реквизиты вступившего в законную силу судебного акта
	от т.	до т.				
1	2	3	4	5	6	7
765	н289У	н290У	Согласовано	47:05:0104004:200 (47:05:0104004:214)		
			Согласовано	Земли, государственная собственность на которые не разграничена		
766	н290У	н291У	Согласовано	47:05:0104004:200 (47:05:0104004:214)		
			Согласовано	Земли, государственная собственность на которые не разграничена		
767	н291У	н292У	Согласовано	47:05:0104004:200 (47:05:0104004:214)		
			Согласовано	Земли, государственная собственность на которые не разграничена		
768	н292У	н289У	Согласовано	47:05:0104004:200 (47:05:0104004:214)		
			Согласовано	Земли, государственная собственность на которые не разграничена		
769	н293У	н294У	Согласовано	47:05:0104004:200 (47:05:0104004:215)		
			Согласовано	Земли, государственная собственность на которые не разграничена		
770	н294У	н295У	Согласовано	47:05:0104004:200 (47:05:0104004:215)		
			Согласовано	Земли, государственная собственность на которые не разграничена		
771	н295У	н296У	Согласовано	47:05:0104004:200 (47:05:0104004:215)		
			Согласовано	Земли, государственная собственность на которые не разграничена		
772	н296У	н293У	Согласовано	47:05:0104004:200 (47:05:0104004:215)		
			Согласовано	Земли, государственная собственность на которые не разграничена		

АКТ
СОГЛАСОВАНИЯ МЕСТОПОЛОЖЕНИЯ ГРАНИЦ ЗЕМЕЛЬНЫХ УЧАСТКОВ
ПРИ ВЫПОЛНЕНИИ КОМПЛЕКСНЫХ КАДАСТРОВЫХ РАБОТ

47:05:0104004

наименование субъекта Российской Федерации, муниципального образования, населенного пункта, уникальные учетные номера кадастровых кварталов, а также иные сведения, позволяющие определить местоположение территории, на которой выполняются комплексные кадастровые работы

N п/п	Обозначение части (характерной точки) границы		Результат согласования (согласовано/ спорное)	Кадастровые номера или обозначения смежных земельных участков	Сведения о лице, представившем возражения	Реквизиты вступившего в законную силу судебного акта
	от т.	до т.				
1	2	3	4	5	6	7
773	н297У	н298У	Согласовано	47:05:0104004:200 (47:05:0104004:216)		
			Согласовано	Земли, государственная собственность на которые не разграничена		
774	н298У	н299У	Согласовано	47:05:0104004:200 (47:05:0104004:216)		
			Согласовано	Земли, государственная собственность на которые не разграничена		
775	н299У	н300У	Согласовано	47:05:0104004:200 (47:05:0104004:216)		
			Согласовано	Земли, государственная собственность на которые не разграничена		
776	н300У	н297У	Согласовано	47:05:0104004:200 (47:05:0104004:216)		
			Согласовано	Земли, государственная собственность на которые не разграничена		
777	н297У	н298У	Согласовано	47:05:0104004:200 (47:05:0104004:216)		
778	н298У	н299У	Согласовано	47:05:0104004:200 (47:05:0104004:216)		
779	н299У	н300У	Согласовано	47:05:0104004:200 (47:05:0104004:216)		
780	н300У	н297У	Согласовано	47:05:0104004:200 (47:05:0104004:216)		
781	н301У	н302У	Согласовано	47:05:0104004:200 (47:05:0104004:217)		
			Согласовано	Земли, государственная собственность на которые не разграничена		
782	н302У	н303У	Согласовано	47:05:0104004:200 (47:05:0104004:217)		
			Согласовано	Земли, государственная собственность на которые не разграничена		

АКТ
СОГЛАСОВАНИЯ МЕСТОПОЛОЖЕНИЯ ГРАНИЦ ЗЕМЕЛЬНЫХ УЧАСТКОВ
ПРИ ВЫПОЛНЕНИИ КОМПЛЕКСНЫХ КАДАСТРОВЫХ РАБОТ

47:05:0104004

наименование субъекта Российской Федерации, муниципального образования, населенного пункта, уникальные учетные номера кадастровых кварталов, а также иные сведения, позволяющие определить местоположение территории, на которой выполняются комплексные кадастровые работы

N п/п	Обозначение части (характерной точки) границы		Результат согласования (согласовано/ спорное)	Кадастровые номера или обозначения смежных земельных участков	Сведения о лице, представившем возражения	Реквизиты вступившего в законную силу судебного акта
	от т.	до т.				
1	2	3	4	5	6	7
783	н303У	н304У	Согласовано	47:05:0104004:200 (47:05:0104004:217)		
			Согласовано	Земли, государственная собственность на которые не разграничена		
784	н304У	н301У	Согласовано	47:05:0104004:200 (47:05:0104004:217)		
			Согласовано	Земли, государственная собственность на которые не разграничена		
785	н305У	н306У	Согласовано	47:05:0104004:200 (47:05:0104004:218)		
			Согласовано	Земли, государственная собственность на которые не разграничена		
786	н306У	н307У	Согласовано	47:05:0104004:200 (47:05:0104004:218)		
			Согласовано	Земли, государственная собственность на которые не разграничена		
787	н307У	н308У	Согласовано	47:05:0104004:200 (47:05:0104004:218)		
			Согласовано	Земли, государственная собственность на которые не разграничена		
788	н308У	н305У	Согласовано	47:05:0104004:200 (47:05:0104004:218)		
			Согласовано	Земли, государственная собственность на которые не разграничена		
789	н309У	н310У	Согласовано	47:05:0104004:200 (47:05:0104004:219)		
			Согласовано	Земли, государственная собственность на которые не разграничена		
790	н310У	н76У	Согласовано	47:05:0104004:200 (47:05:0104004:219)		
			Согласовано	Земли, государственная собственность на которые не разграничена		

АКТ
СОГЛАСОВАНИЯ МЕСТОПОЛОЖЕНИЯ ГРАНИЦ ЗЕМЕЛЬНЫХ УЧАСТКОВ
ПРИ ВЫПОЛНЕНИИ КОМПЛЕКСНЫХ КАДАСТРОВЫХ РАБОТ

47:05:0104004

наименование субъекта Российской Федерации, муниципального образования, населенного пункта, уникальные учетные номера кадастровых кварталов, а также иные сведения, позволяющие определить местоположение территории, на которой выполняются комплексные кадастровые работы

N п/п	Обозначение части (характерной точки) границы		Результат согласования (согласовано/ спорное)	Кадастровые номера или обозначения смежных земельных участков	Сведения о лице, представившем возражения	Реквизиты вступившего в законную силу судебного акта
	от т.	до т.				
1	2	3	4	5	6	7
791	н73У	н309У	Согласовано	47:05:0104004:200 (47:05:0104004:219)		
			Согласовано	Земли, государственная собственность на которые не разграничена		
792	н311У	н312У	Согласовано	47:05:0104004:200 (47:05:0104004:220)		
			Согласовано	Земли, государственная собственность на которые не разграничена		
793	н312У	н313У	Согласовано	47:05:0104004:200 (47:05:0104004:220)		
			Согласовано	Земли, государственная собственность на которые не разграничена		
794	н313У	н314У	Согласовано	47:05:0104004:200 (47:05:0104004:220)		
			Согласовано	Земли, государственная собственность на которые не разграничена		
795	н314У	н311У	Согласовано	47:05:0104004:200 (47:05:0104004:220)		
			Согласовано	Земли, государственная собственность на которые не разграничена		
796	н315У	н316У	Согласовано	47:05:0104004:200 (47:05:0104004:221)		
			Согласовано	Земли, государственная собственность на которые не разграничена		
797	н316У	н317У	Согласовано	47:05:0104004:200 (47:05:0104004:221)		
			Согласовано	Земли, государственная собственность на которые не разграничена		
798	н317У	н318У	Согласовано	47:05:0104004:200 (47:05:0104004:221)		
			Согласовано	Земли, государственная собственность на которые не разграничена		

АКТ
СОГЛАСОВАНИЯ МЕСТОПОЛОЖЕНИЯ ГРАНИЦ ЗЕМЕЛЬНЫХ УЧАСТКОВ
ПРИ ВЫПОЛНЕНИИ КОМПЛЕКСНЫХ КАДАСТРОВЫХ РАБОТ

47:05:0104004

наименование субъекта Российской Федерации, муниципального образования, населенного пункта, уникальные учетные номера кадастровых кварталов, а также иные сведения, позволяющие определить местоположение территории, на которой выполняются комплексные кадастровые работы

N п/п	Обозначение части (характерной точки) границы		Результат согласования (согласовано/ спорное)	Кадастровые номера или обозначения смежных земельных участков	Сведения о лице, представившем возражения	Реквизиты вступившего в законную силу судебного акта
	от т.	до т.				
1	2	3	4	5	6	7
799	н318У	н315У	Согласовано	47:05:0104004:200 (47:05:0104004:221)		
			Согласовано	Земли, государственная собственность на которые не разграничена		
800	н319У	н320У	Согласовано	47:05:0104004:200 (47:05:0104004:222)		
			Согласовано	Земли, государственная собственность на которые не разграничена		
801	н320У	н321У	Согласовано	47:05:0104004:200 (47:05:0104004:222)		
			Согласовано	Земли, государственная собственность на которые не разграничена		
802	н321У	н322У	Согласовано	47:05:0104004:200 (47:05:0104004:222)		
			Согласовано	Земли, государственная собственность на которые не разграничена		
803	н322У	н319У	Согласовано	47:05:0104004:200 (47:05:0104004:222)		
			Согласовано	Земли, государственная собственность на которые не разграничена		
804	н323У	н324У	Согласовано	47:05:0104004:200 (47:05:0104004:223)		
			Согласовано	Земли, государственная собственность на которые не разграничена		
805	н324У	н325У	Согласовано	47:05:0104004:200 (47:05:0104004:223)		
			Согласовано	Земли, государственная собственность на которые не разграничена		
806	н325У	н326У	Согласовано	47:05:0104004:200 (47:05:0104004:223)		
			Согласовано	Земли, государственная собственность на которые не разграничена		

АКТ
СОГЛАСОВАНИЯ МЕСТОПОЛОЖЕНИЯ ГРАНИЦ ЗЕМЕЛЬНЫХ УЧАСТКОВ
ПРИ ВЫПОЛНЕНИИ КОМПЛЕКСНЫХ КАДАСТРОВЫХ РАБОТ

47:05:0104004

наименование субъекта Российской Федерации, муниципального образования, населенного пункта, уникальные учетные номера кадастровых кварталов, а также иные сведения, позволяющие определить местоположение территории, на которой выполняются комплексные кадастровые работы

N п/п	Обозначение части (характерной точки) границы		Результат согласования (согласовано/ спорное)	Кадастровые номера или обозначения смежных земельных участков	Сведения о лице, представившем возражения	Реквизиты вступившего в законную силу судебного акта
	от т.	до т.				
1	2	3	4	5	6	7
807	н326У	н323У	Согласовано	47:05:0104004:200 (47:05:0104004:223)		
			Согласовано	Земли, государственная собственность на которые не разграничена		
808	н327У	н328У	Согласовано	47:05:0104004:200 (47:05:0104004:224)		
			Согласовано	Земли, государственная собственность на которые не разграничена		
809	н328У	н329У	Согласовано	47:05:0104004:200 (47:05:0104004:224)		
			Согласовано	Земли, государственная собственность на которые не разграничена		
810	н329У	н330У	Согласовано	47:05:0104004:200 (47:05:0104004:224)		
			Согласовано	Земли, государственная собственность на которые не разграничена		
811	н330У	н327У	Согласовано	47:05:0104004:200 (47:05:0104004:224)		
			Согласовано	Земли, государственная собственность на которые не разграничена		
812	н331У	н332У	Согласовано	47:05:0104004:200 (47:05:0104004:225)		
			Согласовано	Земли, государственная собственность на которые не разграничена		
813	н332У	н333У	Согласовано	47:05:0104004:200 (47:05:0104004:225)		
			Согласовано	Земли, государственная собственность на которые не разграничена		
814	н333У	н334У	Согласовано	47:05:0104004:200 (47:05:0104004:225)		
			Согласовано	Земли, государственная собственность на которые не разграничена		

АКТ
СОГЛАСОВАНИЯ МЕСТОПОЛОЖЕНИЯ ГРАНИЦ ЗЕМЕЛЬНЫХ УЧАСТКОВ
ПРИ ВЫПОЛНЕНИИ КОМПЛЕКСНЫХ КАДАСТРОВЫХ РАБОТ

47:05:0104004

наименование субъекта Российской Федерации, муниципального образования, населенного пункта, уникальные учетные номера кадастровых кварталов, а также иные сведения, позволяющие определить местоположение территории, на которой выполняются комплексные кадастровые работы

N п/п	Обозначение части (характерной точки) границы		Результат согласования (согласовано/ спорное)	Кадастровые номера или обозначения смежных земельных участков	Сведения о лице, представившем возражения	Реквизиты вступившего в законную силу судебного акта
	от т.	до т.				
1	2	3	4	5	6	7
815	н334У	н331У	Согласовано	47:05:0104004:200 (47:05:0104004:225)		
			Согласовано	Земли, государственная собственность на которые не разграничена		
816	н335У	н336У	Согласовано	47:05:0104004:200 (47:05:0104004:226)		
			Согласовано	Земли, государственная собственность на которые не разграничена		
817	н336У	н337У	Согласовано	47:05:0104004:200 (47:05:0104004:226)		
			Согласовано	Земли, государственная собственность на которые не разграничена		
818	н337У	н338У	Согласовано	47:05:0104004:200 (47:05:0104004:226)		
			Согласовано	Земли, государственная собственность на которые не разграничена		
819	н338У	н335У	Согласовано	47:05:0104004:200 (47:05:0104004:226)		
			Согласовано	Земли, государственная собственность на которые не разграничена		
820	н339У	н340У	Согласовано	47:05:0104004:200 (47:05:0104004:227)		
			Согласовано	Земли, государственная собственность на которые не разграничена		
821	н340У	н341У	Согласовано	47:05:0104004:200 (47:05:0104004:227)		
			Согласовано	Земли, государственная собственность на которые не разграничена		
822	н341У	н342У	Согласовано	47:05:0104004:200 (47:05:0104004:227)		
			Согласовано	Земли, государственная собственность на которые не разграничена		

АКТ
СОГЛАСОВАНИЯ МЕСТОПОЛОЖЕНИЯ ГРАНИЦ ЗЕМЕЛЬНЫХ УЧАСТКОВ
ПРИ ВЫПОЛНЕНИИ КОМПЛЕКСНЫХ КАДАСТРОВЫХ РАБОТ

47:05:0104004

наименование субъекта Российской Федерации, муниципального образования, населенного пункта, уникальные учетные номера кадастровых кварталов, а также иные сведения, позволяющие определить местоположение территории, на которой выполняются комплексные кадастровые работы

N п/п	Обозначение части (характерной точки) границы		Результат согласования (согласовано/ спорное)	Кадастровые номера или обозначения смежных земельных участков	Сведения о лице, представившем возражения	Реквизиты вступившего в законную силу судебного акта
	от т.	до т.				
1	2	3	4	5	6	7
823	н342У	н339У	Согласовано	47:05:0104004:200 (47:05:0104004:227)		
			Согласовано	Земли, государственная собственность на которые не разграничена		
824	н343У	н344У	Согласовано	47:05:0104004:200 (47:05:0104004:228)		
			Согласовано	Земли, государственная собственность на которые не разграничена		
825	н344У	н345У	Согласовано	47:05:0104004:200 (47:05:0104004:228)		
			Согласовано	Земли, государственная собственность на которые не разграничена		
826	н345У	н346У	Согласовано	47:05:0104004:200 (47:05:0104004:228)		
			Согласовано	Земли, государственная собственность на которые не разграничена		
827	н346У	н343У	Согласовано	47:05:0104004:200 (47:05:0104004:228)		
			Согласовано	Земли, государственная собственность на которые не разграничена		
828	н347У	н348У	Согласовано	47:05:0104004:200 (47:05:0104004:229)		
			Согласовано	Земли, государственная собственность на которые не разграничена		
829	н348У	н349У	Согласовано	47:05:0104004:200 (47:05:0104004:229)		
			Согласовано	Земли, государственная собственность на которые не разграничена		
830	н349У	н350У	Согласовано	47:05:0104004:200 (47:05:0104004:229)		
			Согласовано	Земли, государственная собственность на которые не разграничена		

АКТ
СОГЛАСОВАНИЯ МЕСТОПОЛОЖЕНИЯ ГРАНИЦ ЗЕМЕЛЬНЫХ УЧАСТКОВ
ПРИ ВЫПОЛНЕНИИ КОМПЛЕКСНЫХ КАДАСТРОВЫХ РАБОТ

47:05:0104004

наименование субъекта Российской Федерации, муниципального образования, населенного пункта, уникальные учетные номера кадастровых кварталов, а также иные сведения, позволяющие определить местоположение территории, на которой выполняются комплексные кадастровые работы

N п/п	Обозначение части (характерной точки) границы		Результат согласования (согласовано/ спорное)	Кадастровые номера или обозначения смежных земельных участков	Сведения о лице, представившем возражения	Реквизиты вступившего в законную силу судебного акта
	от т.	до т.				
1	2	3	4	5	6	7
831	н350У	н347У	Согласовано	47:05:0104004:200 (47:05:0104004:229)		
			Согласовано	Земли, государственная собственность на которые не разграничена		
832	н351У	н125У	Согласовано	47:05:0104004:230 (47:05:0104004:231)		
			Согласовано	Земли, государственная собственность на которые не разграничена		
833	н122У	н352У	Согласовано	47:05:0104004:230 (47:05:0104004:231)		
			Согласовано	Земли, государственная собственность на которые не разграничена		
834	н352У	н351У	Согласовано	47:05:0104004:230 (47:05:0104004:231)		
			Согласовано	Земли, государственная собственность на которые не разграничена		
835	н353У	н354У	Согласовано	47:05:0104004:230 (47:05:0104004:233)		
			Согласовано	Земли, государственная собственность на которые не разграничена		
836	н354У	н355У	Согласовано	47:05:0104004:230 (47:05:0104004:233)		
			Согласовано	Земли, государственная собственность на которые не разграничена		
837	н355У	н356У	Согласовано	47:05:0104004:230 (47:05:0104004:233)		
			Согласовано	Земли, государственная собственность на которые не разграничена		
838	н356У	н353У	Согласовано	47:05:0104004:230 (47:05:0104004:233)		
			Согласовано	Земли, государственная собственность на которые не разграничена		

АКТ
СОГЛАСОВАНИЯ МЕСТОПОЛОЖЕНИЯ ГРАНИЦ ЗЕМЕЛЬНЫХ УЧАСТКОВ
ПРИ ВЫПОЛНЕНИИ КОМПЛЕКСНЫХ КАДАСТРОВЫХ РАБОТ

47:05:0104004

наименование субъекта Российской Федерации, муниципального образования, населенного пункта, уникальные учетные номера кадастровых кварталов, а также иные сведения, позволяющие определить местоположение территории, на которой выполняются комплексные кадастровые работы

N п/п	Обозначение части (характерной точки) границы		Результат согласования (согласовано/ спорное)	Кадастровые номера или обозначения смежных земельных участков	Сведения о лице, представившем возражения	Реквизиты вступившего в законную силу судебного акта
	от т.	до т.				
1	2	3	4	5	6	7
839	н357У	н358У	Согласовано	47:05:0104004:230 (47:05:0104004:234)		
			Согласовано	Земли, государственная собственность на которые не разграничена		
840	н358У	н359У	Согласовано	47:05:0104004:230 (47:05:0104004:234)		
			Согласовано	Земли, государственная собственность на которые не разграничена		
841	н359У	н360У	Согласовано	47:05:0104004:230 (47:05:0104004:234)		
			Согласовано	Земли, государственная собственность на которые не разграничена		
842	н360У	н357У	Согласовано	47:05:0104004:230 (47:05:0104004:234)		
			Согласовано	Земли, государственная собственность на которые не разграничена		
843	н361У	н362У	Согласовано	47:05:0104004:230 (47:05:0104004:237)		
			Согласовано	Земли, государственная собственность на которые не разграничена		
844	н362У	н363У	Согласовано	47:05:0104004:230 (47:05:0104004:237)		
			Согласовано	Земли, государственная собственность на которые не разграничена		
845	н363У	н364У	Согласовано	47:05:0104004:230 (47:05:0104004:237)		
			Согласовано	Земли, государственная собственность на которые не разграничена		
846	н364У	н361У	Согласовано	47:05:0104004:230 (47:05:0104004:237)		
			Согласовано	Земли, государственная собственность на которые не разграничена		

АКТ
СОГЛАСОВАНИЯ МЕСТОПОЛОЖЕНИЯ ГРАНИЦ ЗЕМЕЛЬНЫХ УЧАСТКОВ
ПРИ ВЫПОЛНЕНИИ КОМПЛЕКСНЫХ КАДАСТРОВЫХ РАБОТ

47:05:0104004

наименование субъекта Российской Федерации, муниципального образования, населенного пункта, уникальные учетные номера кадастровых кварталов, а также иные сведения, позволяющие определить местоположение территории, на которой выполняются комплексные кадастровые работы

N п/п	Обозначение части (характерной точки) границы		Результат согласования (согласовано/ спорное)	Кадастровые номера или обозначения смежных земельных участков	Сведения о лице, представившем возражения	Реквизиты вступившего в законную силу судебного акта
	от т.	до т.				
1	2	3	4	5	6	7
847	н365У	н366У	Согласовано	47:05:0104004:230 (47:05:0104004:238)		
			Согласовано	Земли, государственная собственность на которые не разграничена		
848	н366У	н367У	Согласовано	47:05:0104004:230 (47:05:0104004:238)		
			Согласовано	Земли, государственная собственность на которые не разграничена		
849	н367У	н368У	Согласовано	47:05:0104004:230 (47:05:0104004:238)		
			Согласовано	Земли, государственная собственность на которые не разграничена		
850	н368У	н365У	Согласовано	47:05:0104004:230 (47:05:0104004:238)		
			Согласовано	Земли, государственная собственность на которые не разграничена		
851	н369У	н370У	Согласовано	47:05:0104004:230 (47:05:0104004:239)		
			Согласовано	Земли, государственная собственность на которые не разграничена		
852	н370У	н371У	Согласовано	47:05:0104004:230 (47:05:0104004:239)		
			Согласовано	Земли, государственная собственность на которые не разграничена		
853	н371У	н372У	Согласовано	47:05:0104004:230 (47:05:0104004:239)		
			Согласовано	Земли, государственная собственность на которые не разграничена		
854	н372У	н369У	Согласовано	47:05:0104004:230 (47:05:0104004:239)		
			Согласовано	Земли, государственная собственность на которые не разграничена		

АКТ
СОГЛАСОВАНИЯ МЕСТОПОЛОЖЕНИЯ ГРАНИЦ ЗЕМЕЛЬНЫХ УЧАСТКОВ
ПРИ ВЫПОЛНЕНИИ КОМПЛЕКСНЫХ КАДАСТРОВЫХ РАБОТ

47:05:0104004

наименование субъекта Российской Федерации, муниципального образования, населенного пункта, уникальные учетные номера кадастровых кварталов, а также иные сведения, позволяющие определить местоположение территории, на которой выполняются комплексные кадастровые работы

N п/п	Обозначение части (характерной точки) границы		Результат согласования (согласовано/ спорное)	Кадастровые номера или обозначения смежных земельных участков	Сведения о лице, представившем возражения	Реквизиты вступившего в законную силу судебного акта
	от т.	до т.				
1	2	3	4	5	6	7
855	н373У	н374У	Согласовано	47:05:0104004:230 (47:05:0104004:240)		
			Согласовано	Земли, государственная собственность на которые не разграничена		
856	н374У	н375У	Согласовано	47:05:0104004:230 (47:05:0104004:240)		
			Согласовано	Земли, государственная собственность на которые не разграничена		
857	н375У	н376У	Согласовано	47:05:0104004:230 (47:05:0104004:240)		
			Согласовано	Земли, государственная собственность на которые не разграничена		
858	н376У	н373У	Согласовано	47:05:0104004:230 (47:05:0104004:240)		
			Согласовано	Земли, государственная собственность на которые не разграничена		
859	н377У	н378У	Согласовано	47:05:0104004:230 (47:05:0104004:241)		
			Согласовано	Земли, государственная собственность на которые не разграничена		
860	н378У	н379У	Согласовано	47:05:0104004:230 (47:05:0104004:241)		
			Согласовано	Земли, государственная собственность на которые не разграничена		
861	н379У	н380У	Согласовано	47:05:0104004:230 (47:05:0104004:241)		
			Согласовано	Земли, государственная собственность на которые не разграничена		
862	н380У	н377У	Согласовано	47:05:0104004:230 (47:05:0104004:241)		
			Согласовано	Земли, государственная собственность на которые не разграничена		

АКТ
СОГЛАСОВАНИЯ МЕСТОПОЛОЖЕНИЯ ГРАНИЦ ЗЕМЕЛЬНЫХ УЧАСТКОВ
ПРИ ВЫПОЛНЕНИИ КОМПЛЕКСНЫХ КАДАСТРОВЫХ РАБОТ

47:05:0104004

наименование субъекта Российской Федерации, муниципального образования, населенного пункта, уникальные учетные номера кадастровых кварталов, а также иные сведения, позволяющие определить местоположение территории, на которой выполняются комплексные кадастровые работы

N п/п	Обозначение части (характерной точки) границы		Результат согласования (согласовано/ спорное)	Кадастровые номера или обозначения смежных земельных участков	Сведения о лице, представившем возражения	Реквизиты вступившего в законную силу судебного акта
	от т.	до т.				
1	2	3	4	5	6	7
863	н381У	н382У	Согласовано	47:05:0104004:230 (47:05:0104004:243)		
			Согласовано	Земли, государственная собственность на которые не разграничена		
864	н382У	н383У	Согласовано	47:05:0104004:230 (47:05:0104004:243)		
			Согласовано	Земли, государственная собственность на которые не разграничена		
865	н383У	н384У	Согласовано	47:05:0104004:230 (47:05:0104004:243)		
			Согласовано	Земли, государственная собственность на которые не разграничена		
866	н384У	н381У	Согласовано	47:05:0104004:230 (47:05:0104004:243)		
			Согласовано	Земли, государственная собственность на которые не разграничена		
867	н385У	н386У	Согласовано	47:05:0104004:230 (47:05:0104004:244)		
			Согласовано	Земли, государственная собственность на которые не разграничена		
868	н386У	н387У	Согласовано	47:05:0104004:230 (47:05:0104004:244)		
			Согласовано	Земли, государственная собственность на которые не разграничена		
869	н387У	н388У	Согласовано	47:05:0104004:230 (47:05:0104004:244)		
			Согласовано	Земли, государственная собственность на которые не разграничена		
870	н388У	н385У	Согласовано	47:05:0104004:230 (47:05:0104004:244)		
			Согласовано	Земли, государственная собственность на которые не разграничена		

АКТ
СОГЛАСОВАНИЯ МЕСТОПОЛОЖЕНИЯ ГРАНИЦ ЗЕМЕЛЬНЫХ УЧАСТКОВ
ПРИ ВЫПОЛНЕНИИ КОМПЛЕКСНЫХ КАДАСТРОВЫХ РАБОТ

47:05:0104004

наименование субъекта Российской Федерации, муниципального образования, населенного пункта, уникальные учетные номера кадастровых кварталов, а также иные сведения, позволяющие определить местоположение территории, на которой выполняются комплексные кадастровые работы

N п/п	Обозначение части (характерной точки) границы		Результат согласования (согласовано/ спорное)	Кадастровые номера или обозначения смежных земельных участков	Сведения о лице, представившем возражения	Реквизиты вступившего в законную силу судебного акта
	от т.	до т.				
1	2	3	4	5	6	7
871	н389У	н390У	Согласовано	47:05:0104004:230 (47:05:0104004:245)		
			Согласовано	Земли, государственная собственность на которые не разграничена		
872	н390У	н391У	Согласовано	47:05:0104004:230 (47:05:0104004:245)		
			Согласовано	Земли, государственная собственность на которые не разграничена		
873	н391У	н392У	Согласовано	47:05:0104004:230 (47:05:0104004:245)		
			Согласовано	Земли, государственная собственность на которые не разграничена		
874	н392У	н389У	Согласовано	47:05:0104004:230 (47:05:0104004:245)		
			Согласовано	Земли, государственная собственность на которые не разграничена		
875	н393У	н394У	Согласовано	47:05:0104004:230 (47:05:0104004:246)		
			Согласовано	Земли, государственная собственность на которые не разграничена		
876	н394У	н395У	Согласовано	47:05:0104004:230 (47:05:0104004:246)		
			Согласовано	Земли, государственная собственность на которые не разграничена		
877	н395У	н396У	Согласовано	47:05:0104004:230 (47:05:0104004:246)		
			Согласовано	Земли, государственная собственность на которые не разграничена		
878	н396У	н393У	Согласовано	47:05:0104004:230 (47:05:0104004:246)		
			Согласовано	Земли, государственная собственность на которые не разграничена		

АКТ
СОГЛАСОВАНИЯ МЕСТОПОЛОЖЕНИЯ ГРАНИЦ ЗЕМЕЛЬНЫХ УЧАСТКОВ
ПРИ ВЫПОЛНЕНИИ КОМПЛЕКСНЫХ КАДАСТРОВЫХ РАБОТ

47:05:0104004

наименование субъекта Российской Федерации, муниципального образования, населенного пункта, уникальные учетные номера кадастровых кварталов, а также иные сведения, позволяющие определить местоположение территории, на которой выполняются комплексные кадастровые работы

N п/п	Обозначение части (характерной точки) границы		Результат согласования (согласовано/ спорное)	Кадастровые номера или обозначения смежных земельных участков	Сведения о лице, представившем возражения	Реквизиты вступившего в законную силу судебного акта
	от т.	до т.				
1	2	3	4	5	6	7
879	н70У	н397У	Согласовано	47:05:0104005:62		
			Согласовано	Земли, государственная собственность на которые не разграничена		
880	н397У	н398У	Согласовано	47:05:0104005:62		
			Согласовано	Земли, государственная собственность на которые не разграничена		
881	н398У	н399У	Согласовано	47:05:0104005:62		
			Согласовано	Земли, государственная собственность на которые не разграничена		
882	н399У	н400У	Согласовано	47:05:0104005:62		
			Согласовано	Земли, государственная собственность на которые не разграничена		
883	н400У	н401У	Согласовано	47:05:0104005:62		
			Согласовано	Земли, государственная собственность на которые не разграничена		
884	н401У	н402У	Согласовано	47:05:0104005:62		
			Согласовано	Земли, государственная собственность на которые не разграничена		
885	н402У	275	Согласовано	47:05:0104005:62		
			Согласовано	Земли, государственная собственность на которые не разграничена		
886	н403У	н404У	Согласовано	47:05:0105005:71		
			Согласовано	Земли, государственная собственность на которые не разграничена		

АКТ
СОГЛАСОВАНИЯ МЕСТОПОЛОЖЕНИЯ ГРАНИЦ ЗЕМЕЛЬНЫХ УЧАСТКОВ
ПРИ ВЫПОЛНЕНИИ КОМПЛЕКСНЫХ КАДАСТРОВЫХ РАБОТ

47:05:0104004

наименование субъекта Российской Федерации, муниципального образования, населенного пункта, уникальные учетные номера кадастровых кварталов, а также иные сведения, позволяющие определить местоположение территории, на которой выполняются комплексные кадастровые работы

N п/п	Обозначение части (характерной точки) границы		Результат согласования (согласовано/ спорное)	Кадастровые номера или обозначения смежных земельных участков	Сведения о лице, представившем возражения	Реквизиты вступившего в законную силу судебного акта
	от т.	до т.				
1	2	3	4	5	6	7
887	н404У	н405У	Согласовано	47:05:0105005:71		
			Согласовано	Земли, государственная собственность на которые не разграничена		
888	н405У	н406У	Согласовано	47:05:0105005:71		
			Согласовано	Земли, государственная собственность на которые не разграничена		
889	н406У	н403У	Согласовано	47:05:0105005:71		
			Согласовано	Земли, государственная собственность на которые не разграничена		
890	265	н407У	Согласовано	47:05:0104004:71		
			Согласовано	Земли, государственная собственность на которые не разграничена		
891	н407У	н408У	Согласовано	47:05:0104004:71		
			Согласовано	Земли, государственная собственность на которые не разграничена		
892	н408У	н409У	Согласовано	47:05:0104004:71		
			Согласовано	Земли, государственная собственность на которые не разграничена		
893	н409У	н410У	Согласовано	47:05:0104004:71		
			Согласовано	Земли, государственная собственность на которые не разграничена		
894	н410У	н411У	Согласовано	47:05:0104004:71		
			Согласовано	Земли, государственная собственность на которые не разграничена		

АКТ
СОГЛАСОВАНИЯ МЕСТОПОЛОЖЕНИЯ ГРАНИЦ ЗЕМЕЛЬНЫХ УЧАСТКОВ
ПРИ ВЫПОЛНЕНИИ КОМПЛЕКСНЫХ КАДАСТРОВЫХ РАБОТ

47:05:0104004

наименование субъекта Российской Федерации, муниципального образования, населенного пункта, уникальные учетные номера кадастровых кварталов, а также иные сведения, позволяющие определить местоположение территории, на которой выполняются комплексные кадастровые работы

N п/п	Обозначение части (характерной точки) границы		Результат согласования (согласовано/ спорное)	Кадастровые номера или обозначения смежных земельных участков	Сведения о лице, представившем возражения	Реквизиты вступившего в законную силу судебного акта
	от т.	до т.				
1	2	3	4	5	6	7
895	н411У	н65У	Согласовано	47:05:0104004:71		
			Согласовано	Земли, государственная собственность на которые не разграничена		
896	н412У	н413У	Согласовано	47:05:0104004:3		
			Согласовано	Земли, государственная собственность на которые не разграничена		
897	н413У	н414У	Согласовано	47:05:0104004:3		
			Согласовано	Земли, государственная собственность на которые не разграничена		
898	н414У	н415У	Согласовано	47:05:0104004:3		
			Согласовано	Земли, государственная собственность на которые не разграничена		
899	н415У	н416У	Согласовано	47:05:0104004:3		
			Согласовано	47:05:0104004:869		
900	н416У	н417У	Согласовано	47:05:0104004:3		
			Согласовано	47:05:0104004:869		
901	н417У	н418У	Согласовано	47:05:0104004:3		
			Согласовано	Земли, государственная собственность на которые не разграничена		
902	н418У	н419У	Согласовано	47:05:0104004:3		
			Согласовано	Земли, государственная собственность на которые не разграничена		

АКТ
СОГЛАСОВАНИЯ МЕСТОПОЛОЖЕНИЯ ГРАНИЦ ЗЕМЕЛЬНЫХ УЧАСТКОВ
ПРИ ВЫПОЛНЕНИИ КОМПЛЕКСНЫХ КАДАСТРОВЫХ РАБОТ

47:05:0104004

наименование субъекта Российской Федерации, муниципального образования, населенного пункта, уникальные учетные номера кадастровых кварталов, а также иные сведения, позволяющие определить местоположение территории, на которой выполняются комплексные кадастровые работы

N п/п	Обозначение части (характерной точки) границы		Результат согласования (согласовано/ спорное)	Кадастровые номера или обозначения смежных земельных участков	Сведения о лице, представившем возражения	Реквизиты вступившего в законную силу судебного акта
	от т.	до т.				
1	2	3	4	5	6	7
903	н419У	н420У	Согласовано	47:05:0104004:3		
			Согласовано	Земли, государственная собственность на которые не разграничена		
904	н420У	н421У	Согласовано	47:05:0104004:3		
			Согласовано	Земли, государственная собственность на которые не разграничена		
905	н421У	н422У	Согласовано	47:05:0104004:3		
			Согласовано	Земли, государственная собственность на которые не разграничена		
906	н422У	н423У	Согласовано	47:05:0104004:3		
			Согласовано	Земли, государственная собственность на которые не разграничена		
907	н423У	н424У	Согласовано	47:05:0104004:3		
			Согласовано	Земли, государственная собственность на которые не разграничена		
908	н424У	н425У	Согласовано	47:05:0104004:3		
			Согласовано	Земли, государственная собственность на которые не разграничена		
909	н425У	н426У	Согласовано	47:05:0104004:3		
			Согласовано	Земли, государственная собственность на которые не разграничена		
910	н426У	н427У	Согласовано	47:05:0104004:3		
			Согласовано	Земли, государственная собственность на которые не разграничена		

АКТ
СОГЛАСОВАНИЯ МЕСТОПОЛОЖЕНИЯ ГРАНИЦ ЗЕМЕЛЬНЫХ УЧАСТКОВ
ПРИ ВЫПОЛНЕНИИ КОМПЛЕКСНЫХ КАДАСТРОВЫХ РАБОТ

47:05:0104004

наименование субъекта Российской Федерации, муниципального образования, населенного пункта, уникальные учетные номера кадастровых кварталов, а также иные сведения, позволяющие определить местоположение территории, на которой выполняются комплексные кадастровые работы

N п/п	Обозначение части (характерной точки) границы		Результат согласования (согласовано/ спорное)	Кадастровые номера или обозначения смежных земельных участков	Сведения о лице, представившем возражения	Реквизиты вступившего в законную силу судебного акта
	от т.	до т.				
1	2	3	4	5	6	7
911	н427У	н428У	Согласовано	47:05:0104004:3		
			Согласовано	Земли, государственная собственность на которые не разграничена		
912	н428У	н429У	Согласовано	47:05:0104004:3		
			Согласовано	Земли, государственная собственность на которые не разграничена		
913	н429У	н412У	Согласовано	47:05:0104004:3		
			Согласовано	Земли, государственная собственность на которые не разграничена		
914	н430У	н431У	Согласовано	47:05:0104004:39		
			Согласовано	Земли, государственная собственность на которые не разграничена		
915	н431У	н432У	Согласовано	47:05:0104004:39		
			Согласовано	Земли, государственная собственность на которые не разграничена		
916	н432У	н433У	Согласовано	47:05:0104004:39		
			Согласовано	Земли, государственная собственность на которые не разграничена		
917	н433У	н434У	Согласовано	47:05:0104004:39		
			Согласовано	Земли, государственная собственность на которые не разграничена		
918	н434У	н435У	Согласовано	47:05:0104004:39		
			Согласовано	Земли, государственная собственность на которые не разграничена		

АКТ
СОГЛАСОВАНИЯ МЕСТОПОЛОЖЕНИЯ ГРАНИЦ ЗЕМЕЛЬНЫХ УЧАСТКОВ
ПРИ ВЫПОЛНЕНИИ КОМПЛЕКСНЫХ КАДАСТРОВЫХ РАБОТ

47:05:0104004

наименование субъекта Российской Федерации, муниципального образования, населенного пункта, уникальные учетные номера кадастровых кварталов, а также иные сведения, позволяющие определить местоположение территории, на которой выполняются комплексные кадастровые работы

N п/п	Обозначение части (характерной точки) границы		Результат согласования (согласовано/ спорное)	Кадастровые номера или обозначения смежных земельных участков	Сведения о лице, представившем возражения	Реквизиты вступившего в законную силу судебного акта
	от т.	до т.				
1	2	3	4	5	6	7
919	н435У	н436У	Согласовано	47:05:0104004:39		
			Согласовано	Земли, государственная собственность на которые не разграничена		
920	н436У	н437У	Согласовано	47:05:0104004:39		
			Согласовано	Земли, государственная собственность на которые не разграничена		
921	н437У	н438У	Согласовано	47:05:0104004:39		
			Согласовано	Земли, государственная собственность на которые не разграничена		
922	н438У	н430У	Согласовано	47:05:0104004:39		
			Согласовано	Земли, государственная собственность на которые не разграничена		
923	н206У	н439У	Согласовано	47:05:0104004:102		
			Согласовано	Земли, государственная собственность на которые не разграничена		
924	н439У	н440У	Согласовано	47:05:0104004:102		
			Согласовано	Земли, государственная собственность на которые не разграничена		
925	н440У	н207У	Согласовано	47:05:0104004:102		
			Согласовано	Земли, государственная собственность на которые не разграничена		
926	н175У	н441У	Согласовано	47:05:0104004:98		
			Согласовано	47:05:0104004:151 (47:05:0104004:165)		

АКТ
СОГЛАСОВАНИЯ МЕСТОПОЛОЖЕНИЯ ГРАНИЦ ЗЕМЕЛЬНЫХ УЧАСТКОВ
ПРИ ВЫПОЛНЕНИИ КОМПЛЕКСНЫХ КАДАСТРОВЫХ РАБОТ

47:05:0104004

наименование субъекта Российской Федерации, муниципального образования, населенного пункта, уникальные учетные номера кадастровых кварталов, а также иные сведения, позволяющие определить местоположение территории, на которой выполняются комплексные кадастровые работы

N п/п	Обозначение части (характерной точки) границы		Результат согласования (согласовано/ спорное)	Кадастровые номера или обозначения смежных земельных участков	Сведения о лице, представившем возражения	Реквизиты вступившего в законную силу судебного акта
	от т.	до т.				
1	2	3	4	5	6	7
927	н441У	н442У	Согласовано	47:05:0104004:98		
			Согласовано	Земли, государственная собственность на которые не разграничена		
928	н442У	н443У	Согласовано	47:05:0104004:98		
			Согласовано	Земли, государственная собственность на которые не разграничена		
929	н443У	н444У	Согласовано	47:05:0104004:98		
			Согласовано	Земли, государственная собственность на которые не разграничена		
930	н444У	н445У	Согласовано	47:05:0104004:98		
			Согласовано	Земли, государственная собственность на которые не разграничена		
931	н445У	н446У	Согласовано	47:05:0104004:98		
			Согласовано	Земли, государственная собственность на которые не разграничена		
932	н446У	н447У	Согласовано	47:05:0104004:98		
			Согласовано	Земли, государственная собственность на которые не разграничена		
933	н447У	н448У	Согласовано	47:05:0104004:98		
			Согласовано	Земли, государственная собственность на которые не разграничена		
934	н448У	н177У	Согласовано	47:05:0104004:98		
			Согласовано	Земли, государственная собственность на которые не разграничена		

АКТ
СОГЛАСОВАНИЯ МЕСТОПОЛОЖЕНИЯ ГРАНИЦ ЗЕМЕЛЬНЫХ УЧАСТКОВ
ПРИ ВЫПОЛНЕНИИ КОМПЛЕКСНЫХ КАДАСТРОВЫХ РАБОТ

47:05:0104004

наименование субъекта Российской Федерации, муниципального образования, населенного пункта, уникальные учетные номера кадастровых кварталов, а также иные сведения, позволяющие определить местоположение территории, на которой выполняются комплексные кадастровые работы

N п/п	Обозначение части (характерной точки) границы		Результат согласования (согласовано/ спорное)	Кадастровые номера или обозначения смежных земельных участков	Сведения о лице, представившем возражения	Реквизиты вступившего в законную силу судебного акта
	от т.	до т.				
1	2	3	4	5	6	7
935	н449У	н450У	Согласовано	47:05:0104004:249 (47:05:0104004:250)		
			Согласовано	Земли, государственная собственность на которые не разграничена		
936	н450У	н451У	Согласовано	47:05:0104004:249 (47:05:0104004:250)		
			Согласовано	Земли, государственная собственность на которые не разграничена		
937	н451У	н452У	Согласовано	47:05:0104004:249 (47:05:0104004:250)		
			Согласовано	Земли, государственная собственность на которые не разграничена		
938	н452У	н449У	Согласовано	47:05:0104004:249 (47:05:0104004:250)		
			Согласовано	Земли, государственная собственность на которые не разграничена		
939	н453У	371	Согласовано	47:05:0104004:249 (47:05:0104004:251)		
			Согласовано	Земли, государственная собственность на которые не разграничена		
940	н96У	н454У	Согласовано	47:05:0104004:249 (47:05:0104004:251)		
			Согласовано	Земли, государственная собственность на которые не разграничена		
941	н454У	н453У	Согласовано	47:05:0104004:249 (47:05:0104004:251)		
			Согласовано	Земли, государственная собственность на которые не разграничена		
942	н455У	н456У	Согласовано	47:05:0104004:249 (47:05:0104004:254)		
			Согласовано	Земли, государственная собственность на которые не разграничена		

АКТ
СОГЛАСОВАНИЯ МЕСТОПОЛОЖЕНИЯ ГРАНИЦ ЗЕМЕЛЬНЫХ УЧАСТКОВ
ПРИ ВЫПОЛНЕНИИ КОМПЛЕКСНЫХ КАДАСТРОВЫХ РАБОТ

47:05:0104004

наименование субъекта Российской Федерации, муниципального образования, населенного пункта, уникальные учетные номера кадастровых кварталов, а также иные сведения, позволяющие определить местоположение территории, на которой выполняются комплексные кадастровые работы

N п/п	Обозначение части (характерной точки) границы		Результат согласования (согласовано/ спорное)	Кадастровые номера или обозначения смежных земельных участков	Сведения о лице, представившем возражения	Реквизиты вступившего в законную силу судебного акта
	от т.	до т.				
1	2	3	4	5	6	7
943	н456У	н457У	Согласовано	47:05:0104004:249 (47:05:0104004:254)		
			Согласовано	Земли, государственная собственность на которые не разграничена		
944	н457У	н458У	Согласовано	47:05:0104004:249 (47:05:0104004:254)		
			Согласовано	Земли, государственная собственность на которые не разграничена		
945	н458У	н455У	Согласовано	47:05:0104004:249 (47:05:0104004:254)		
			Согласовано	Земли, государственная собственность на которые не разграничена		
946	н459У	н226У	Согласовано	47:05:0104004:249 (47:05:0104004:256)		
			Согласовано	Земли, государственная собственность на которые не разграничена		
947	н223У	н460У	Согласовано	47:05:0104004:249 (47:05:0104004:256)		
			Согласовано	Земли, государственная собственность на которые не разграничена		
948	н460У	н459У	Согласовано	47:05:0104004:249 (47:05:0104004:256)		
			Согласовано	Земли, государственная собственность на которые не разграничена		
949	н461У	н462У	Согласовано	47:05:0104004:249 (47:05:0104004:257)		
			Согласовано	Земли, государственная собственность на которые не разграничена		
950	н462У	н463У	Согласовано	47:05:0104004:249 (47:05:0104004:257)		
			Согласовано	Земли, государственная собственность на которые не разграничена		

АКТ
СОГЛАСОВАНИЯ МЕСТОПОЛОЖЕНИЯ ГРАНИЦ ЗЕМЕЛЬНЫХ УЧАСТКОВ
ПРИ ВЫПОЛНЕНИИ КОМПЛЕКСНЫХ КАДАСТРОВЫХ РАБОТ

47:05:0104004

наименование субъекта Российской Федерации, муниципального образования, населенного пункта, уникальные учетные номера кадастровых кварталов, а также иные сведения, позволяющие определить местоположение территории, на которой выполняются комплексные кадастровые работы

N п/п	Обозначение части (характерной точки) границы		Результат согласования (согласовано/ спорное)	Кадастровые номера или обозначения смежных земельных участков	Сведения о лице, представившем возражения	Реквизиты вступившего в законную силу судебного акта
	от т.	до т.				
1	2	3	4	5	6	7
951	н463У	н464У	Согласовано	47:05:0104004:249 (47:05:0104004:257)		
			Согласовано	Земли, государственная собственность на которые не разграничена		
952	н464У	н461У	Согласовано	47:05:0104004:249 (47:05:0104004:257)		
			Согласовано	Земли, государственная собственность на которые не разграничена		
953	н465У	н84У	Согласовано	47:05:0104004:249 (47:05:0104004:258)		
			Согласовано	Земли, государственная собственность на которые не разграничена		
954	н81У	н466У	Согласовано	47:05:0104004:249 (47:05:0104004:258)		
			Согласовано	Земли, государственная собственность на которые не разграничена		
955	н466У	н465У	Согласовано	47:05:0104004:249 (47:05:0104004:258)		
			Согласовано	Земли, государственная собственность на которые не разграничена		
956	н467У	н468У	Согласовано	47:05:0104004:249 (47:05:0104004:260)		
			Согласовано	Земли, государственная собственность на которые не разграничена		
957	н468У	н53У	Согласовано	47:05:0104004:249 (47:05:0104004:260)		
			Согласовано	Земли, государственная собственность на которые не разграничена		
958	н50У	н467У	Согласовано	47:05:0104004:249 (47:05:0104004:260)		
			Согласовано	Земли, государственная собственность на которые не разграничена		

АКТ
СОГЛАСОВАНИЯ МЕСТОПОЛОЖЕНИЯ ГРАНИЦ ЗЕМЕЛЬНЫХ УЧАСТКОВ
ПРИ ВЫПОЛНЕНИИ КОМПЛЕКСНЫХ КАДАСТРОВЫХ РАБОТ

47:05:0104004

наименование субъекта Российской Федерации, муниципального образования, населенного пункта, уникальные учетные номера кадастровых кварталов, а также иные сведения, позволяющие определить местоположение территории, на которой выполняются комплексные кадастровые работы

N п/п	Обозначение части (характерной точки) границы		Результат согласования (согласовано/ спорное)	Кадастровые номера или обозначения смежных земельных участков	Сведения о лице, представившем возражения	Реквизиты вступившего в законную силу судебного акта
	от т.	до т.				
1	2	3	4	5	6	7
959	н469У	н470У	Согласовано	47:05:0104004:249 (47:05:0104004:261)		
			Согласовано	Земли, государственная собственность на которые не разграничена		
960	н470У	н59У	Согласовано	47:05:0104004:249 (47:05:0104004:261)		
			Согласовано	Земли, государственная собственность на которые не разграничена		
961	н58У	н469У	Согласовано	47:05:0104004:249 (47:05:0104004:261)		
			Согласовано	Земли, государственная собственность на которые не разграничена		
962	н471У	н472У	Согласовано	47:05:0104004:249 (47:05:0104004:262)		
			Согласовано	Земли, государственная собственность на которые не разграничена		
963	н472У	н57У	Согласовано	47:05:0104004:249 (47:05:0104004:262)		
			Согласовано	Земли, государственная собственность на которые не разграничена		
964	н54У	н471У	Согласовано	47:05:0104004:249 (47:05:0104004:262)		
			Согласовано	Земли, государственная собственность на которые не разграничена		
965	н473У	н474У	Согласовано	47:05:0104004:249 (47:05:0104004:263)		
			Согласовано	Земли, государственная собственность на которые не разграничена		
966	н474У	н95У	Согласовано	47:05:0104004:249 (47:05:0104004:263)		
			Согласовано	Земли, государственная собственность на которые не разграничена		

АКТ
СОГЛАСОВАНИЯ МЕСТОПОЛОЖЕНИЯ ГРАНИЦ ЗЕМЕЛЬНЫХ УЧАСТКОВ
ПРИ ВЫПОЛНЕНИИ КОМПЛЕКСНЫХ КАДАСТРОВЫХ РАБОТ

47:05:0104004

наименование субъекта Российской Федерации, муниципального образования, населенного пункта, уникальные учетные номера кадастровых кварталов, а также иные сведения, позволяющие определить местоположение территории, на которой выполняются комплексные кадастровые работы

N п/п	Обозначение части (характерной точки) границы		Результат согласования (согласовано/ спорное)	Кадастровые номера или обозначения смежных земельных участков	Сведения о лице, представившем возражения	Реквизиты вступившего в законную силу судебного акта
	от т.	до т.				
1	2	3	4	5	6	7
967	н92У	н473У	Согласовано	47:05:0104004:249 (47:05:0104004:263)		
			Согласовано	Земли, государственная собственность на которые не разграничена		
968	н475У	н476У	Согласовано	47:05:0104004:249 (47:05:0104004:264)		
			Согласовано	Земли, государственная собственность на которые не разграничена		
969	н476У	н91У	Согласовано	47:05:0104004:249 (47:05:0104004:264)		
			Согласовано	Земли, государственная собственность на которые не разграничена		
970	н90У	н475У	Согласовано	47:05:0104004:249 (47:05:0104004:264)		
			Согласовано	Земли, государственная собственность на которые не разграничена		
971	н477У	н478У	Согласовано	47:05:0104004:249 (47:05:0104004:265)		
			Согласовано	Земли, государственная собственность на которые не разграничена		
972	н478У	н479У	Согласовано	47:05:0104004:249 (47:05:0104004:265)		
			Согласовано	Земли, государственная собственность на которые не разграничена		
973	н479У	н480У	Согласовано	47:05:0104004:249 (47:05:0104004:265)		
			Согласовано	Земли, государственная собственность на которые не разграничена		
974	н480У	н477У	Согласовано	47:05:0104004:249 (47:05:0104004:265)		
			Согласовано	Земли, государственная собственность на которые не разграничена		

АКТ
СОГЛАСОВАНИЯ МЕСТОПОЛОЖЕНИЯ ГРАНИЦ ЗЕМЕЛЬНЫХ УЧАСТКОВ
ПРИ ВЫПОЛНЕНИИ КОМПЛЕКСНЫХ КАДАСТРОВЫХ РАБОТ

47:05:0104004

наименование субъекта Российской Федерации, муниципального образования, населенного пункта, уникальные учетные номера кадастровых кварталов, а также иные сведения, позволяющие определить местоположение территории, на которой выполняются комплексные кадастровые работы

N п/п	Обозначение части (характерной точки) границы		Результат согласования (согласовано/ спорное)	Кадастровые номера или обозначения смежных земельных участков	Сведения о лице, представившем возражения	Реквизиты вступившего в законную силу судебного акта
	от т.	до т.				
1	2	3	4	5	6	7
975	н481У	н482У	Согласовано	47:05:0104004:249 (47:05:0104004:266)		
			Согласовано	Земли, государственная собственность на которые не разграничена		
976	н482У	н483У	Согласовано	47:05:0104004:249 (47:05:0104004:266)		
			Согласовано	Земли, государственная собственность на которые не разграничена		
977	н483У	н484У	Согласовано	47:05:0104004:249 (47:05:0104004:266)		
			Согласовано	Земли, государственная собственность на которые не разграничена		
978	н484У	н481У	Согласовано	47:05:0104004:249 (47:05:0104004:266)		
			Согласовано	Земли, государственная собственность на которые не разграничена		
979	н485У	н486У	Согласовано	47:05:0104004:249 (47:05:0104004:267)		
			Согласовано	Земли, государственная собственность на которые не разграничена		
980	н486У	н487У	Согласовано	47:05:0104004:249 (47:05:0104004:267)		
			Согласовано	Земли, государственная собственность на которые не разграничена		
981	н487У	н488У	Согласовано	47:05:0104004:249 (47:05:0104004:267)		
			Согласовано	Земли, государственная собственность на которые не разграничена		
982	н488У	н485У	Согласовано	47:05:0104004:249 (47:05:0104004:267)		
			Согласовано	Земли, государственная собственность на которые не разграничена		

АКТ
СОГЛАСОВАНИЯ МЕСТОПОЛОЖЕНИЯ ГРАНИЦ ЗЕМЕЛЬНЫХ УЧАСТКОВ
ПРИ ВЫПОЛНЕНИИ КОМПЛЕКСНЫХ КАДАСТРОВЫХ РАБОТ

47:05:0104004

наименование субъекта Российской Федерации, муниципального образования, населенного пункта, уникальные учетные номера кадастровых кварталов, а также иные сведения, позволяющие определить местоположение территории, на которой выполняются комплексные кадастровые работы

N п/п	Обозначение части (характерной точки) границы		Результат согласования (согласовано/ спорное)	Кадастровые номера или обозначения смежных земельных участков	Сведения о лице, представившем возражения	Реквизиты вступившего в законную силу судебного акта
	от т.	до т.				
1	2	3	4	5	6	7
983	н489У	н490У	Согласовано	47:05:0104004:249 (47:05:0104004:268)		
			Согласовано	Земли, государственная собственность на которые не разграничена		
984	н490У	н491У	Согласовано	47:05:0104004:249 (47:05:0104004:268)		
			Согласовано	Земли, государственная собственность на которые не разграничена		
985	н491У	н492У	Согласовано	47:05:0104004:249 (47:05:0104004:268)		
			Согласовано	Земли, государственная собственность на которые не разграничена		
986	н492У	н489У	Согласовано	47:05:0104004:249 (47:05:0104004:268)		
			Согласовано	Земли, государственная собственность на которые не разграничена		
987	н493У	н494У	Согласовано	47:05:0104004:249 (47:05:0104004:269)		
			Согласовано	Земли, государственная собственность на которые не разграничена		
988	н494У	н495У	Согласовано	47:05:0104004:249 (47:05:0104004:269)		
			Согласовано	Земли, государственная собственность на которые не разграничена		
989	н495У	н496У	Согласовано	47:05:0104004:249 (47:05:0104004:269)		
			Согласовано	Земли, государственная собственность на которые не разграничена		
990	н496У	н493У	Согласовано	47:05:0104004:249 (47:05:0104004:269)		
			Согласовано	Земли, государственная собственность на которые не разграничена		

АКТ
СОГЛАСОВАНИЯ МЕСТОПОЛОЖЕНИЯ ГРАНИЦ ЗЕМЕЛЬНЫХ УЧАСТКОВ
ПРИ ВЫПОЛНЕНИИ КОМПЛЕКСНЫХ КАДАСТРОВЫХ РАБОТ

47:05:0104004

наименование субъекта Российской Федерации, муниципального образования, населенного пункта, уникальные учетные номера кадастровых кварталов, а также иные сведения, позволяющие определить местоположение территории, на которой выполняются комплексные кадастровые работы

N п/п	Обозначение части (характерной точки) границы		Результат согласования (согласовано/ спорное)	Кадастровые номера или обозначения смежных земельных участков	Сведения о лице, представившем возражения	Реквизиты вступившего в законную силу судебного акта
	от т.	до т.				
1	2	3	4	5	6	7
991	н497У	н498У	Согласовано	47:05:0104004:249 (47:05:0104004:270)		
			Согласовано	Земли, государственная собственность на которые не разграничена		
992	н498У	н499У	Согласовано	47:05:0104004:249 (47:05:0104004:270)		
			Согласовано	Земли, государственная собственность на которые не разграничена		
993	н499У	н500У	Согласовано	47:05:0104004:249 (47:05:0104004:270)		
			Согласовано	Земли, государственная собственность на которые не разграничена		
994	н500У	н497У	Согласовано	47:05:0104004:249 (47:05:0104004:270)		
			Согласовано	Земли, государственная собственность на которые не разграничена		
995	н501У	н502У	Согласовано	47:05:0104004:249 (47:05:0104004:271)		
			Согласовано	Земли, государственная собственность на которые не разграничена		
996	н502У	н503У	Согласовано	47:05:0104004:249 (47:05:0104004:271)		
			Согласовано	Земли, государственная собственность на которые не разграничена		
997	н503У	н504У	Согласовано	47:05:0104004:249 (47:05:0104004:271)		
			Согласовано	Земли, государственная собственность на которые не разграничена		
998	н504У	н501У	Согласовано	47:05:0104004:249 (47:05:0104004:271)		
			Согласовано	Земли, государственная собственность на которые не разграничена		

АКТ
СОГЛАСОВАНИЯ МЕСТОПОЛОЖЕНИЯ ГРАНИЦ ЗЕМЕЛЬНЫХ УЧАСТКОВ
ПРИ ВЫПОЛНЕНИИ КОМПЛЕКСНЫХ КАДАСТРОВЫХ РАБОТ

47:05:0104004

наименование субъекта Российской Федерации, муниципального образования, населенного пункта, уникальные учетные номера кадастровых кварталов, а также иные сведения, позволяющие определить местоположение территории, на которой выполняются комплексные кадастровые работы

N п/п	Обозначение части (характерной точки) границы		Результат согласования (согласовано/ спорное)	Кадастровые номера или обозначения смежных земельных участков	Сведения о лице, представившем возражения	Реквизиты вступившего в законную силу судебного акта
	от т.	до т.				
1	2	3	4	5	6	7
999	н505У	н506У	Согласовано	47:05:0104004:151 (47:05:0104004:152)		
1000	н506У	н507У	Согласовано	47:05:0104004:151 (47:05:0104004:152)		
1001	н507У	н508У	Согласовано	47:05:0104004:151 (47:05:0104004:152)		
1002	н508У	н505У	Согласовано	47:05:0104004:151 (47:05:0104004:152)		
1003	н509У	н510У	Согласовано	47:05:0104004:151 (47:05:0104004:153)		
			Согласовано	Земли, государственная собственность на которые не разграничена		
1004	н510У	н511У	Согласовано	47:05:0104004:151 (47:05:0104004:153)		
			Согласовано	Земли, государственная собственность на которые не разграничена		
1005	н511У	н512У	Согласовано	47:05:0104004:151 (47:05:0104004:153)		
			Согласовано	Земли, государственная собственность на которые не разграничена		
1006	н512У	н509У	Согласовано	47:05:0104004:151 (47:05:0104004:153)		
			Согласовано	Земли, государственная собственность на которые не разграничена		
1007	н513У	н514У	Согласовано	47:05:0104004:151 (47:05:0104004:154)		
			Согласовано	Земли, государственная собственность на которые не разграничена		
1008	н514У	н515У	Согласовано	47:05:0104004:151 (47:05:0104004:154)		
			Согласовано	Земли, государственная собственность на которые не разграничена		

АКТ
СОГЛАСОВАНИЯ МЕСТОПОЛОЖЕНИЯ ГРАНИЦ ЗЕМЕЛЬНЫХ УЧАСТКОВ
ПРИ ВЫПОЛНЕНИИ КОМПЛЕКСНЫХ КАДАСТРОВЫХ РАБОТ

47:05:0104004

наименование субъекта Российской Федерации, муниципального образования, населенного пункта, уникальные учетные номера кадастровых кварталов, а также иные сведения, позволяющие определить местоположение территории, на которой выполняются комплексные кадастровые работы

N п/п	Обозначение части (характерной точки) границы		Результат согласования (согласовано/ спорное)	Кадастровые номера или обозначения смежных земельных участков	Сведения о лице, представившем возражения	Реквизиты вступившего в законную силу судебного акта
	от т.	до т.				
1	2	3	4	5	6	7
1009	н515У	н516У	Согласовано	47:05:0104004:151 (47:05:0104004:154)		
			Согласовано	Земли, государственная собственность на которые не разграничена		
1010	н516У	н513У	Согласовано	47:05:0104004:151 (47:05:0104004:154)		
			Согласовано	Земли, государственная собственность на которые не разграничена		
1011	н517У	н518У	Согласовано	47:05:0104004:151 (47:05:0104004:155)		
			Согласовано	Земли, государственная собственность на которые не разграничена		
1012	н518У	н519У	Согласовано	47:05:0104004:151 (47:05:0104004:155)		
			Согласовано	Земли, государственная собственность на которые не разграничена		
1013	н519У	н520У	Согласовано	47:05:0104004:151 (47:05:0104004:155)		
			Согласовано	Земли, государственная собственность на которые не разграничена		
1014	н520У	н517У	Согласовано	47:05:0104004:151 (47:05:0104004:155)		
			Согласовано	Земли, государственная собственность на которые не разграничена		
1015	н521У	н32У	Согласовано	47:05:0104004:151 (47:05:0104004:156)		
			Согласовано	Земли, государственная собственность на которые не разграничена		
1016	н33У	н522У	Согласовано	47:05:0104004:151 (47:05:0104004:156)		
			Согласовано	Земли, государственная собственность на которые не разграничена		

АКТ
СОГЛАСОВАНИЯ МЕСТОПОЛОЖЕНИЯ ГРАНИЦ ЗЕМЕЛЬНЫХ УЧАСТКОВ
ПРИ ВЫПОЛНЕНИИ КОМПЛЕКСНЫХ КАДАСТРОВЫХ РАБОТ

47:05:0104004

наименование субъекта Российской Федерации, муниципального образования, населенного пункта, уникальные учетные номера кадастровых кварталов, а также иные сведения, позволяющие определить местоположение территории, на которой выполняются комплексные кадастровые работы

N п/п	Обозначение части (характерной точки) границы		Результат согласования (согласовано/ спорное)	Кадастровые номера или обозначения смежных земельных участков	Сведения о лице, представившем возражения	Реквизиты вступившего в законную силу судебного акта
	от т.	до т.				
1	2	3	4	5	6	7
1017	н522У	н521У	Согласовано	47:05:0104004:151 (47:05:0104004:156)		
			Согласовано	Земли, государственная собственность на которые не разграничена		
1018	н523У	н524У	Согласовано	47:05:0104004:151 (47:05:0104004:157)		
			Согласовано	Земли, государственная собственность на которые не разграничена		
1019	н524У	н525У	Согласовано	47:05:0104004:151 (47:05:0104004:157)		
			Согласовано	Земли, государственная собственность на которые не разграничена		
1020	н525У	н526У	Согласовано	47:05:0104004:151 (47:05:0104004:157)		
			Согласовано	Земли, государственная собственность на которые не разграничена		
1021	н526У	н523У	Согласовано	47:05:0104004:151 (47:05:0104004:157)		
			Согласовано	Земли, государственная собственность на которые не разграничена		
1022	н527У	н528У	Согласовано	47:05:0104004:151 (47:05:0104004:158)		
			Согласовано	Земли, государственная собственность на которые не разграничена		
1023	н528У	н529У	Согласовано	47:05:0104004:151 (47:05:0104004:158)		
			Согласовано	Земли, государственная собственность на которые не разграничена		
1024	н529У	н530У	Согласовано	47:05:0104004:151 (47:05:0104004:158)		
			Согласовано	Земли, государственная собственность на которые не разграничена		

АКТ
СОГЛАСОВАНИЯ МЕСТОПОЛОЖЕНИЯ ГРАНИЦ ЗЕМЕЛЬНЫХ УЧАСТКОВ
ПРИ ВЫПОЛНЕНИИ КОМПЛЕКСНЫХ КАДАСТРОВЫХ РАБОТ

47:05:0104004

наименование субъекта Российской Федерации, муниципального образования, населенного пункта, уникальные учетные номера кадастровых кварталов, а также иные сведения, позволяющие определить местоположение территории, на которой выполняются комплексные кадастровые работы

N п/п	Обозначение части (характерной точки) границы		Результат согласования (согласовано/ спорное)	Кадастровые номера или обозначения смежных земельных участков	Сведения о лице, представившем возражения	Реквизиты вступившего в законную силу судебного акта
	от т.	до т.				
1	2	3	4	5	6	7
1025	н530У	н527У	Согласовано	47:05:0104004:151 (47:05:0104004:158)		
			Согласовано	Земли, государственная собственность на которые не разграничена		
1026	н151У	н531У	Согласовано	47:05:0104004:151 (47:05:0104004:159)		
			Согласовано	Земли, государственная собственность на которые не разграничена		
1027	н531У	н532У	Согласовано	47:05:0104004:151 (47:05:0104004:159)		
			Согласовано	Земли, государственная собственность на которые не разграничена		
1028	н532У	н153У	Согласовано	47:05:0104004:151 (47:05:0104004:159)		
			Согласовано	Земли, государственная собственность на которые не разграничена		
1029	н533У	н534У	Согласовано	47:05:0104004:151 (47:05:0104004:161)		
			Согласовано	Земли, государственная собственность на которые не разграничена		
1030	н534У	н535У	Согласовано	47:05:0104004:151 (47:05:0104004:161)		
			Согласовано	Земли, государственная собственность на которые не разграничена		
1031	н535У	н536У	Согласовано	47:05:0104004:151 (47:05:0104004:161)		
			Согласовано	Земли, государственная собственность на которые не разграничена		
1032	н536У	н533У	Согласовано	47:05:0104004:151 (47:05:0104004:161)		
			Согласовано	Земли, государственная собственность на которые не разграничена		

АКТ
СОГЛАСОВАНИЯ МЕСТОПОЛОЖЕНИЯ ГРАНИЦ ЗЕМЕЛЬНЫХ УЧАСТКОВ
ПРИ ВЫПОЛНЕНИИ КОМПЛЕКСНЫХ КАДАСТРОВЫХ РАБОТ

47:05:0104004

наименование субъекта Российской Федерации, муниципального образования, населенного пункта, уникальные учетные номера кадастровых кварталов, а также иные сведения, позволяющие определить местоположение территории, на которой выполняются комплексные кадастровые работы

N п/п	Обозначение части (характерной точки) границы		Результат согласования (согласовано/ спорное)	Кадастровые номера или обозначения смежных земельных участков	Сведения о лице, представившем возражения	Реквизиты вступившего в законную силу судебного акта
	от т.	до т.				
1	2	3	4	5	6	7
1033	н537У	н538У	Согласовано	47:05:0104004:151 (47:05:0104004:163)		
			Согласовано	Земли, государственная собственность на которые не разграничена		
1034	н538У	н539У	Согласовано	47:05:0104004:151 (47:05:0104004:163)		
			Согласовано	Земли, государственная собственность на которые не разграничена		
1035	н539У	н540У	Согласовано	47:05:0104004:151 (47:05:0104004:163)		
			Согласовано	Земли, государственная собственность на которые не разграничена		
1036	н540У	н537У	Согласовано	47:05:0104004:151 (47:05:0104004:163)		
			Согласовано	Земли, государственная собственность на которые не разграничена		
1037	н541У	н542У	Согласовано	47:05:0104004:151 (47:05:0104004:164)		
			Согласовано	Земли, государственная собственность на которые не разграничена		
1038	н542У	н543У	Согласовано	47:05:0104004:151 (47:05:0104004:164)		
			Согласовано	Земли, государственная собственность на которые не разграничена		
1039	н543У	н544У	Согласовано	47:05:0104004:151 (47:05:0104004:164)		
			Согласовано	Земли, государственная собственность на которые не разграничена		
1040	н544У	н541У	Согласовано	47:05:0104004:151 (47:05:0104004:164)		
			Согласовано	Земли, государственная собственность на которые не разграничена		

АКТ
СОГЛАСОВАНИЯ МЕСТОПОЛОЖЕНИЯ ГРАНИЦ ЗЕМЕЛЬНЫХ УЧАСТКОВ
ПРИ ВЫПОЛНЕНИИ КОМПЛЕКСНЫХ КАДАСТРОВЫХ РАБОТ

47:05:0104004

наименование субъекта Российской Федерации, муниципального образования, населенного пункта, уникальные учетные номера кадастровых кварталов, а также иные сведения, позволяющие определить местоположение территории, на которой выполняются комплексные кадастровые работы

N п/п	Обозначение части (характерной точки) границы		Результат согласования (согласовано/ спорное)	Кадастровые номера или обозначения смежных земельных участков	Сведения о лице, представившем возражения	Реквизиты вступившего в законную силу судебного акта
	от т.	до т.				
1	2	3	4	5	6	7
1041	н175У	н545У	Согласовано	47:05:0104004:151 (47:05:0104004:165)		
			Согласовано	Земли, государственная собственность на которые не разграничена		
1042	н545У	н546У	Согласовано	47:05:0104004:151 (47:05:0104004:165)		
			Согласовано	Земли, государственная собственность на которые не разграничена		
1043	н546У	н441У	Согласовано	47:05:0104004:151 (47:05:0104004:165)		
			Согласовано	Земли, государственная собственность на которые не разграничена		
1044	н547У	н548У	Согласовано	47:05:0104004:151 (47:05:0104004:166)		
			Согласовано	Земли, государственная собственность на которые не разграничена		
1045	н548У	н549У	Согласовано	47:05:0104004:151 (47:05:0104004:166)		
			Согласовано	Земли, государственная собственность на которые не разграничена		
1046	н549У	н550У	Согласовано	47:05:0104004:151 (47:05:0104004:166)		
			Согласовано	Земли, государственная собственность на которые не разграничена		
1047	н550У	н547У	Согласовано	47:05:0104004:151 (47:05:0104004:166)		
			Согласовано	Земли, государственная собственность на которые не разграничена		
1048	н551У	н552У	Согласовано	47:05:0104004:151 (47:05:0104004:167)		
			Согласовано	Земли, государственная собственность на которые не разграничена		

АКТ
СОГЛАСОВАНИЯ МЕСТОПОЛОЖЕНИЯ ГРАНИЦ ЗЕМЕЛЬНЫХ УЧАСТКОВ
ПРИ ВЫПОЛНЕНИИ КОМПЛЕКСНЫХ КАДАСТРОВЫХ РАБОТ

47:05:0104004

наименование субъекта Российской Федерации, муниципального образования, населенного пункта, уникальные учетные номера кадастровых кварталов, а также иные сведения, позволяющие определить местоположение территории, на которой выполняются комплексные кадастровые работы

N п/п	Обозначение части (характерной точки) границы		Результат согласования (согласовано/ спорное)	Кадастровые номера или обозначения смежных земельных участков	Сведения о лице, представившем возражения	Реквизиты вступившего в законную силу судебного акта
	от т.	до т.				
1	2	3	4	5	6	7
1049	н552У	н553У	Согласовано	47:05:0104004:151 (47:05:0104004:167)		
			Согласовано	Земли, государственная собственность на которые не разграничена		
1050	н553У	н554У	Согласовано	47:05:0104004:151 (47:05:0104004:167)		
			Согласовано	Земли, государственная собственность на которые не разграничена		
1051	н554У	н551У	Согласовано	47:05:0104004:151 (47:05:0104004:167)		
			Согласовано	Земли, государственная собственность на которые не разграничена		
1052	н18У	н555У	Согласовано	47:05:0104004:151 (47:05:0104004:168)		
			Согласовано	Земли, государственная собственность на которые не разграничена		
1053	н555У	н556У	Согласовано	47:05:0104004:151 (47:05:0104004:168)		
			Согласовано	Земли, государственная собственность на которые не разграничена		
1054	н556У	н19У	Согласовано	47:05:0104004:151 (47:05:0104004:168)		
			Согласовано	Земли, государственная собственность на которые не разграничена		
1055	н557У	н558У	Согласовано	47:05:0104004:151 (47:05:0104004:169)		
			Согласовано	Земли, государственная собственность на которые не разграничена		
1056	н558У	н559У	Согласовано	47:05:0104004:151 (47:05:0104004:169)		
			Согласовано	Земли, государственная собственность на которые не разграничена		

АКТ
СОГЛАСОВАНИЯ МЕСТОПОЛОЖЕНИЯ ГРАНИЦ ЗЕМЕЛЬНЫХ УЧАСТКОВ
ПРИ ВЫПОЛНЕНИИ КОМПЛЕКСНЫХ КАДАСТРОВЫХ РАБОТ

47:05:0104004

наименование субъекта Российской Федерации, муниципального образования, населенного пункта, уникальные учетные номера кадастровых кварталов, а также иные сведения, позволяющие определить местоположение территории, на которой выполняются комплексные кадастровые работы

N п/п	Обозначение части (характерной точки) границы		Результат согласования (согласовано/ спорное)	Кадастровые номера или обозначения смежных земельных участков	Сведения о лице, представившем возражения	Реквизиты вступившего в законную силу судебного акта
	от т.	до т.				
1	2	3	4	5	6	7
1057	н559У	н560У	Согласовано	47:05:0104004:151 (47:05:0104004:169)		
			Согласовано	Земли, государственная собственность на которые не разграничена		
1058	н560У	н557У	Согласовано	47:05:0104004:151 (47:05:0104004:169)		
			Согласовано	Земли, государственная собственность на которые не разграничена		
1059	н561У	н562У	Согласовано	47:05:0104004:151 (47:05:0104004:170)		
			Согласовано	Земли, государственная собственность на которые не разграничена		
1060	н562У	н563У	Согласовано	47:05:0104004:151 (47:05:0104004:170)		
			Согласовано	Земли, государственная собственность на которые не разграничена		
1061	н563У	н564У	Согласовано	47:05:0104004:151 (47:05:0104004:170)		
			Согласовано	Земли, государственная собственность на которые не разграничена		
1062	н564У	н561У	Согласовано	47:05:0104004:151 (47:05:0104004:170)		
			Согласовано	Земли, государственная собственность на которые не разграничена		
1063	н565У	н566У	Согласовано	47:05:0104004:151 (47:05:0104004:171)		
			Согласовано	Земли, государственная собственность на которые не разграничена		
1064	н566У	н567У	Согласовано	47:05:0104004:151 (47:05:0104004:171)		
			Согласовано	Земли, государственная собственность на которые не разграничена		

АКТ
СОГЛАСОВАНИЯ МЕСТОПОЛОЖЕНИЯ ГРАНИЦ ЗЕМЕЛЬНЫХ УЧАСТКОВ
ПРИ ВЫПОЛНЕНИИ КОМПЛЕКСНЫХ КАДАСТРОВЫХ РАБОТ

47:05:0104004

наименование субъекта Российской Федерации, муниципального образования, населенного пункта, уникальные учетные номера кадастровых кварталов, а также иные сведения, позволяющие определить местоположение территории, на которой выполняются комплексные кадастровые работы

N п/п	Обозначение части (характерной точки) границы		Результат согласования (согласовано/ спорное)	Кадастровые номера или обозначения смежных земельных участков	Сведения о лице, представившем возражения	Реквизиты вступившего в законную силу судебного акта
	от т.	до т.				
1	2	3	4	5	6	7
1065	н567У	н568У	Согласовано	47:05:0104004:151 (47:05:0104004:171)		
			Согласовано	Земли, государственная собственность на которые не разграничена		
1066	н568У	н565У	Согласовано	47:05:0104004:151 (47:05:0104004:171)		
			Согласовано	Земли, государственная собственность на которые не разграничена		
1067	н569У	н570У	Согласовано	47:05:0104004:151 (47:05:0104004:172)		
			Согласовано	Земли, государственная собственность на которые не разграничена		
1068	н570У	н571У	Согласовано	47:05:0104004:151 (47:05:0104004:172)		
			Согласовано	Земли, государственная собственность на которые не разграничена		
1069	н571У	н572У	Согласовано	47:05:0104004:151 (47:05:0104004:172)		
			Согласовано	Земли, государственная собственность на которые не разграничена		
1070	н572У	н569У	Согласовано	47:05:0104004:151 (47:05:0104004:172)		
			Согласовано	Земли, государственная собственность на которые не разграничена		
1071	н119У	н118У	Согласовано	47:05:0104004:151 (47:05:0104004:173)		
			Согласовано	Земли, государственная собственность на которые не разграничена		
1072	н118У	н117У	Согласовано	47:05:0104004:151 (47:05:0104004:173)		
			Согласовано	Земли, государственная собственность на которые не разграничена		

АКТ
СОГЛАСОВАНИЯ МЕСТОПОЛОЖЕНИЯ ГРАНИЦ ЗЕМЕЛЬНЫХ УЧАСТКОВ
ПРИ ВЫПОЛНЕНИИ КОМПЛЕКСНЫХ КАДАСТРОВЫХ РАБОТ

47:05:0104004

наименование субъекта Российской Федерации, муниципального образования, населенного пункта, уникальные учетные номера кадастровых кварталов, а также иные сведения, позволяющие определить местоположение территории, на которой выполняются комплексные кадастровые работы

N п/п	Обозначение части (характерной точки) границы		Результат согласования (согласовано/ спорное)	Кадастровые номера или обозначения смежных земельных участков	Сведения о лице, представившем возражения	Реквизиты вступившего в законную силу судебного акта
	от т.	до т.				
1	2	3	4	5	6	7
1073	н117У	н120У	Согласовано	47:05:0104004:151 (47:05:0104004:173)		
			Согласовано	Земли, государственная собственность на которые не разграничена		
1074	н120У	н119У	Согласовано	47:05:0104004:151 (47:05:0104004:173)		
			Согласовано	Земли, государственная собственность на которые не разграничена		
1075	н573У	н574У	Согласовано	47:05:0104004:151 (47:05:0104004:174)		
			Согласовано	Земли, государственная собственность на которые не разграничена		
1076	н574У	н575У	Согласовано	47:05:0104004:151 (47:05:0104004:174)		
			Согласовано	Земли, государственная собственность на которые не разграничена		
1077	н575У	н576У	Согласовано	47:05:0104004:151 (47:05:0104004:174)		
			Согласовано	Земли, государственная собственность на которые не разграничена		
1078	н576У	н573У	Согласовано	47:05:0104004:151 (47:05:0104004:174)		
			Согласовано	Земли, государственная собственность на которые не разграничена		
1079	н577У	н578У	Согласовано	47:05:0104004:151 (47:05:0104004:175)		
			Согласовано	Земли, государственная собственность на которые не разграничена		
1080	н578У	н579У	Согласовано	47:05:0104004:151 (47:05:0104004:175)		
			Согласовано	Земли, государственная собственность на которые не разграничена		

АКТ
СОГЛАСОВАНИЯ МЕСТОПОЛОЖЕНИЯ ГРАНИЦ ЗЕМЕЛЬНЫХ УЧАСТКОВ
ПРИ ВЫПОЛНЕНИИ КОМПЛЕКСНЫХ КАДАСТРОВЫХ РАБОТ

47:05:0104004

наименование субъекта Российской Федерации, муниципального образования, населенного пункта, уникальные учетные номера кадастровых кварталов, а также иные сведения, позволяющие определить местоположение территории, на которой выполняются комплексные кадастровые работы

N п/п	Обозначение части (характерной точки) границы		Результат согласования (согласовано/ спорное)	Кадастровые номера или обозначения смежных земельных участков	Сведения о лице, представившем возражения	Реквизиты вступившего в законную силу судебного акта
	от т.	до т.				
1	2	3	4	5	6	7
1081	н579У	н580У	Согласовано	47:05:0104004:151 (47:05:0104004:175)		
			Согласовано	Земли, государственная собственность на которые не разграничена		
1082	н580У	н577У	Согласовано	47:05:0104004:151 (47:05:0104004:175)		
			Согласовано	Земли, государственная собственность на которые не разграничена		
1083	н581У	н582У	Согласовано	47:05:0104004:151 (47:05:0104004:176)		
			Согласовано	Земли, государственная собственность на которые не разграничена		
1084	н582У	н583У	Согласовано	47:05:0104004:151 (47:05:0104004:176)		
			Согласовано	Земли, государственная собственность на которые не разграничена		
1085	н583У	н584У	Согласовано	47:05:0104004:151 (47:05:0104004:176)		
			Согласовано	Земли, государственная собственность на которые не разграничена		
1086	н584У	н581У	Согласовано	47:05:0104004:151 (47:05:0104004:176)		
			Согласовано	Земли, государственная собственность на которые не разграничена		
1087	н585У	н586У	Согласовано	47:05:0104004:151 (47:05:0104004:177)		
			Согласовано	Земли, государственная собственность на которые не разграничена		
1088	н586У	н587У	Согласовано	47:05:0104004:151 (47:05:0104004:177)		
			Согласовано	Земли, государственная собственность на которые не разграничена		

АКТ
СОГЛАСОВАНИЯ МЕСТОПОЛОЖЕНИЯ ГРАНИЦ ЗЕМЕЛЬНЫХ УЧАСТКОВ
ПРИ ВЫПОЛНЕНИИ КОМПЛЕКСНЫХ КАДАСТРОВЫХ РАБОТ

47:05:0104004

наименование субъекта Российской Федерации, муниципального образования, населенного пункта, уникальные учетные номера кадастровых кварталов, а также иные сведения, позволяющие определить местоположение территории, на которой выполняются комплексные кадастровые работы

N п/п	Обозначение части (характерной точки) границы		Результат согласования (согласовано/ спорное)	Кадастровые номера или обозначения смежных земельных участков	Сведения о лице, представившем возражения	Реквизиты вступившего в законную силу судебного акта
	от т.	до т.				
1	2	3	4	5	6	7
1089	н587У	н588У	Согласовано	47:05:0104004:151 (47:05:0104004:177)		
			Согласовано	Земли, государственная собственность на которые не разграничена		
1090	н588У	н585У	Согласовано	47:05:0104004:151 (47:05:0104004:177)		
			Согласовано	Земли, государственная собственность на которые не разграничена		
1091	н589У	н590У	Согласовано	47:05:0104004:151 (47:05:0104004:178)		
			Согласовано	Земли, государственная собственность на которые не разграничена		
1092	н590У	н591У	Согласовано	47:05:0104004:151 (47:05:0104004:178)		
			Согласовано	Земли, государственная собственность на которые не разграничена		
1093	н591У	н592У	Согласовано	47:05:0104004:151 (47:05:0104004:178)		
			Согласовано	Земли, государственная собственность на которые не разграничена		
1094	н592У	н589У	Согласовано	47:05:0104004:151 (47:05:0104004:178)		
			Согласовано	Земли, государственная собственность на которые не разграничена		
1095	н593У	н594У	Согласовано	47:05:0104004:151 (47:05:0104004:180)		
			Согласовано	Земли, государственная собственность на которые не разграничена		
1096	н594У	н595У	Согласовано	47:05:0104004:151 (47:05:0104004:180)		
			Согласовано	Земли, государственная собственность на которые не разграничена		

АКТ
СОГЛАСОВАНИЯ МЕСТОПОЛОЖЕНИЯ ГРАНИЦ ЗЕМЕЛЬНЫХ УЧАСТКОВ
ПРИ ВЫПОЛНЕНИИ КОМПЛЕКСНЫХ КАДАСТРОВЫХ РАБОТ

47:05:0104004

наименование субъекта Российской Федерации, муниципального образования, населенного пункта, уникальные учетные номера кадастровых кварталов, а также иные сведения, позволяющие определить местоположение территории, на которой выполняются комплексные кадастровые работы

N п/п	Обозначение части (характерной точки) границы		Результат согласования (согласовано/ спорное)	Кадастровые номера или обозначения смежных земельных участков	Сведения о лице, представившем возражения	Реквизиты вступившего в законную силу судебного акта
	от т.	до т.				
1	2	3	4	5	6	7
1097	н595У	н596У	Согласовано	47:05:0104004:151 (47:05:0104004:180)		
			Согласовано	Земли, государственная собственность на которые не разграничена		
1098	н596У	н593У	Согласовано	47:05:0104004:151 (47:05:0104004:180)		
			Согласовано	Земли, государственная собственность на которые не разграничена		
1099	н597У	н598У	Согласовано	47:05:0104004:151 (47:05:0104004:181)		
			Согласовано	Земли, государственная собственность на которые не разграничена		
1100	н598У	н599У	Согласовано	47:05:0104004:151 (47:05:0104004:181)		
			Согласовано	Земли, государственная собственность на которые не разграничена		
1101	н599У	н600У	Согласовано	47:05:0104004:151 (47:05:0104004:181)		
			Согласовано	Земли, государственная собственность на которые не разграничена		
1102	н600У	н597У	Согласовано	47:05:0104004:151 (47:05:0104004:181)		
			Согласовано	Земли, государственная собственность на которые не разграничена		
1103	н601У	н602У	Согласовано	47:05:0104004:151 (47:05:0104004:182)		
			Согласовано	Земли, государственная собственность на которые не разграничена		
1104	н602У	н603У	Согласовано	47:05:0104004:151 (47:05:0104004:182)		
			Согласовано	Земли, государственная собственность на которые не разграничена		

АКТ
СОГЛАСОВАНИЯ МЕСТОПОЛОЖЕНИЯ ГРАНИЦ ЗЕМЕЛЬНЫХ УЧАСТКОВ
ПРИ ВЫПОЛНЕНИИ КОМПЛЕКСНЫХ КАДАСТРОВЫХ РАБОТ

47:05:0104004

наименование субъекта Российской Федерации, муниципального образования, населенного пункта, уникальные учетные номера кадастровых кварталов, а также иные сведения, позволяющие определить местоположение территории, на которой выполняются комплексные кадастровые работы

N п/п	Обозначение части (характерной точки) границы		Результат согласования (согласовано/ спорное)	Кадастровые номера или обозначения смежных земельных участков	Сведения о лице, представившем возражения	Реквизиты вступившего в законную силу судебного акта
	от т.	до т.				
1	2	3	4	5	6	7
1105	н603У	н604У	Согласовано	47:05:0104004:151 (47:05:0104004:182)		
			Согласовано	Земли, государственная собственность на которые не разграничена		
1106	н604У	н601У	Согласовано	47:05:0104004:151 (47:05:0104004:182)		
			Согласовано	Земли, государственная собственность на которые не разграничена		
1107	н601У	н602У	Согласовано	47:05:0104004:151 (47:05:0104004:182)		
1108	н602У	н603У	Согласовано	47:05:0104004:151 (47:05:0104004:182)		
1109	н603У	н604У	Согласовано	47:05:0104004:151 (47:05:0104004:182)		
1110	н604У	н601У	Согласовано	47:05:0104004:151 (47:05:0104004:182)		
1111	н605У	н606У	Согласовано	47:05:0104004:151 (47:05:0104004:183)		
			Согласовано	Земли, государственная собственность на которые не разграничена		
1112	н606У	н607У	Согласовано	47:05:0104004:151 (47:05:0104004:183)		
			Согласовано	Земли, государственная собственность на которые не разграничена		
1113	н607У	н608У	Согласовано	47:05:0104004:151 (47:05:0104004:183)		
			Согласовано	Земли, государственная собственность на которые не разграничена		
1114	н608У	н605У	Согласовано	47:05:0104004:151 (47:05:0104004:183)		
			Согласовано	Земли, государственная собственность на которые не разграничена		
1115	н605У	н606У	Согласовано	47:05:0104004:151 (47:05:0104004:183)		
1116	н606У	н607У	Согласовано	47:05:0104004:151 (47:05:0104004:183)		

АКТ
СОГЛАСОВАНИЯ МЕСТОПОЛОЖЕНИЯ ГРАНИЦ ЗЕМЕЛЬНЫХ УЧАСТКОВ
ПРИ ВЫПОЛНЕНИИ КОМПЛЕКСНЫХ КАДАСТРОВЫХ РАБОТ

47:05:0104004

наименование субъекта Российской Федерации, муниципального образования, населенного пункта, уникальные учетные номера кадастровых кварталов, а также иные сведения, позволяющие определить местоположение территории, на которой выполняются комплексные кадастровые работы

N п/п	Обозначение части (характерной точки) границы		Результат согласования (согласовано/ спорное)	Кадастровые номера или обозначения смежных земельных участков	Сведения о лице, представившем возражения	Реквизиты вступившего в законную силу судебного акта
	от т.	до т.				
1	2	3	4	5	6	7
1117	н607У	н608У	Согласовано	47:05:0104004:151 (47:05:0104004:183)		
1118	н608У	н605У	Согласовано	47:05:0104004:151 (47:05:0104004:183)		
1119	н609У	н610У	Согласовано	47:05:0104004:151 (47:05:0104004:184)		
			Согласовано	Земли, государственная собственность на которые не разграничена		
1120	н610У	н611У	Согласовано	47:05:0104004:151 (47:05:0104004:184)		
			Согласовано	Земли, государственная собственность на которые не разграничена		
1121	н611У	н612У	Согласовано	47:05:0104004:151 (47:05:0104004:184)		
			Согласовано	Земли, государственная собственность на которые не разграничена		
1122	н612У	н609У	Согласовано	47:05:0104004:151 (47:05:0104004:184)		
			Согласовано	Земли, государственная собственность на которые не разграничена		
1123	н613У	н614У	Согласовано	47:05:0104004:151 (47:05:0104004:185)		
			Согласовано	Земли, государственная собственность на которые не разграничена		
1124	н614У	н615У	Согласовано	47:05:0104004:151 (47:05:0104004:185)		
			Согласовано	Земли, государственная собственность на которые не разграничена		
1125	н615У	н616У	Согласовано	47:05:0104004:151 (47:05:0104004:185)		
			Согласовано	Земли, государственная собственность на которые не разграничена		

АКТ
СОГЛАСОВАНИЯ МЕСТОПОЛОЖЕНИЯ ГРАНИЦ ЗЕМЕЛЬНЫХ УЧАСТКОВ
ПРИ ВЫПОЛНЕНИИ КОМПЛЕКСНЫХ КАДАСТРОВЫХ РАБОТ

47:05:0104004

наименование субъекта Российской Федерации, муниципального образования, населенного пункта, уникальные учетные номера кадастровых кварталов, а также иные сведения, позволяющие определить местоположение территории, на которой выполняются комплексные кадастровые работы

N п/п	Обозначение части (характерной точки) границы		Результат согласования (согласовано/ спорное)	Кадастровые номера или обозначения смежных земельных участков	Сведения о лице, представившем возражения	Реквизиты вступившего в законную силу судебного акта
	от т.	до т.				
1	2	3	4	5	6	7
1126	н616У	н613У	Согласовано	47:05:0104004:151 (47:05:0104004:185)		
			Согласовано	Земли, государственная собственность на которые не разграничена		
1127	н617У	н618У	Согласовано	47:05:0104004:151 (47:05:0104004:186)		
			Согласовано	Земли, государственная собственность на которые не разграничена		
1128	н618У	н619У	Согласовано	47:05:0104004:151 (47:05:0104004:186)		
			Согласовано	Земли, государственная собственность на которые не разграничена		
1129	н619У	н620У	Согласовано	47:05:0104004:151 (47:05:0104004:186)		
			Согласовано	Земли, государственная собственность на которые не разграничена		
1130	н620У	н617У	Согласовано	47:05:0104004:151 (47:05:0104004:186)		
			Согласовано	Земли, государственная собственность на которые не разграничена		
1131	н621У	н622У	Согласовано	47:05:0104004:151 (47:05:0104004:187)		
			Согласовано	Земли, государственная собственность на которые не разграничена		
1132	н622У	н623У	Согласовано	47:05:0104004:151 (47:05:0104004:187)		
			Согласовано	Земли, государственная собственность на которые не разграничена		
1133	н623У	н624У	Согласовано	47:05:0104004:151 (47:05:0104004:187)		
			Согласовано	Земли, государственная собственность на которые не разграничена		

АКТ
СОГЛАСОВАНИЯ МЕСТОПОЛОЖЕНИЯ ГРАНИЦ ЗЕМЕЛЬНЫХ УЧАСТКОВ
ПРИ ВЫПОЛНЕНИИ КОМПЛЕКСНЫХ КАДАСТРОВЫХ РАБОТ

47:05:0104004

наименование субъекта Российской Федерации, муниципального образования, населенного пункта, уникальные учетные номера кадастровых кварталов, а также иные сведения, позволяющие определить местоположение территории, на которой выполняются комплексные кадастровые работы

N п/п	Обозначение части (характерной точки) границы		Результат согласования (согласовано/ спорное)	Кадастровые номера или обозначения смежных земельных участков	Сведения о лице, представившем возражения	Реквизиты вступившего в законную силу судебного акта
	от т.	до т.				
1	2	3	4	5	6	7
1134	н624У	н621У	Согласовано	47:05:0104004:151 (47:05:0104004:187)		
			Согласовано	Земли, государственная собственность на которые не разграничена		
1135	н625У	н626У	Согласовано	47:05:0104004:151 (47:05:0104004:188)		
			Согласовано	Земли, государственная собственность на которые не разграничена		
1136	н626У	н627У	Согласовано	47:05:0104004:151 (47:05:0104004:188)		
			Согласовано	Земли, государственная собственность на которые не разграничена		
1137	н627У	н628У	Согласовано	47:05:0104004:151 (47:05:0104004:188)		
			Согласовано	Земли, государственная собственность на которые не разграничена		
1138	н628У	н625У	Согласовано	47:05:0104004:151 (47:05:0104004:188)		
			Согласовано	Земли, государственная собственность на которые не разграничена		
1139	н629У	н630У	Согласовано	47:05:0104004:151 (47:05:0104004:189)		
			Согласовано	Земли, государственная собственность на которые не разграничена		
1140	н630У	н631У	Согласовано	47:05:0104004:151 (47:05:0104004:189)		
			Согласовано	Земли, государственная собственность на которые не разграничена		
1141	н631У	н632У	Согласовано	47:05:0104004:151 (47:05:0104004:189)		
			Согласовано	Земли, государственная собственность на которые не разграничена		

АКТ
СОГЛАСОВАНИЯ МЕСТОПОЛОЖЕНИЯ ГРАНИЦ ЗЕМЕЛЬНЫХ УЧАСТКОВ
ПРИ ВЫПОЛНЕНИИ КОМПЛЕКСНЫХ КАДАСТРОВЫХ РАБОТ

47:05:0104004

наименование субъекта Российской Федерации, муниципального образования, населенного пункта, уникальные учетные номера кадастровых кварталов, а также иные сведения, позволяющие определить местоположение территории, на которой выполняются комплексные кадастровые работы

N п/п	Обозначение части (характерной точки) границы		Результат согласования (согласовано/ спорное)	Кадастровые номера или обозначения смежных земельных участков	Сведения о лице, представившем возражения	Реквизиты вступившего в законную силу судебного акта
	от т.	до т.				
1	2	3	4	5	6	7
1142	н632У	н629У	Согласовано	47:05:0104004:151 (47:05:0104004:189)		
			Согласовано	Земли, государственная собственность на которые не разграничена		
1143	н629У	н630У	Согласовано	47:05:0104004:151 (47:05:0104004:189)		
1144	н630У	н631У	Согласовано	47:05:0104004:151 (47:05:0104004:189)		
1145	н631У	н632У	Согласовано	47:05:0104004:151 (47:05:0104004:189)		
1146	н632У	н629У	Согласовано	47:05:0104004:151 (47:05:0104004:189)		
1147	н633У	н634У	Согласовано	47:05:0104004:151 (47:05:0104004:190)		
			Согласовано	Земли, государственная собственность на которые не разграничена		
1148	н634У	н635У	Согласовано	47:05:0104004:151 (47:05:0104004:190)		
			Согласовано	Земли, государственная собственность на которые не разграничена		
1149	н635У	н636У	Согласовано	47:05:0104004:151 (47:05:0104004:190)		
			Согласовано	Земли, государственная собственность на которые не разграничена		
1150	н636У	н633У	Согласовано	47:05:0104004:151 (47:05:0104004:190)		
			Согласовано	Земли, государственная собственность на которые не разграничена		
1151	н637У	н638У	Согласовано	47:05:0104004:151 (47:05:0104004:191)		
			Согласовано	Земли, государственная собственность на которые не разграничена		

АКТ
СОГЛАСОВАНИЯ МЕСТОПОЛОЖЕНИЯ ГРАНИЦ ЗЕМЕЛЬНЫХ УЧАСТКОВ
ПРИ ВЫПОЛНЕНИИ КОМПЛЕКСНЫХ КАДАСТРОВЫХ РАБОТ

47:05:0104004

наименование субъекта Российской Федерации, муниципального образования, населенного пункта, уникальные учетные номера кадастровых кварталов, а также иные сведения, позволяющие определить местоположение территории, на которой выполняются комплексные кадастровые работы

N п/п	Обозначение части (характерной точки) границы		Результат согласования (согласовано/ спорное)	Кадастровые номера или обозначения смежных земельных участков	Сведения о лице, представившем возражения	Реквизиты вступившего в законную силу судебного акта
	от т.	до т.				
1	2	3	4	5	6	7
1152	н638У	н639У	Согласовано	47:05:0104004:151 (47:05:0104004:191)		
			Согласовано	Земли, государственная собственность на которые не разграничена		
1153	н639У	н640У	Согласовано	47:05:0104004:151 (47:05:0104004:191)		
			Согласовано	Земли, государственная собственность на которые не разграничена		
1154	н640У	н637У	Согласовано	47:05:0104004:151 (47:05:0104004:191)		
			Согласовано	Земли, государственная собственность на которые не разграничена		
1155	н637У	н638У	Согласовано	47:05:0104004:151 (47:05:0104004:191)		
1156	н638У	н639У	Согласовано	47:05:0104004:151 (47:05:0104004:191)		
1157	н639У	н640У	Согласовано	47:05:0104004:151 (47:05:0104004:191)		
1158	н640У	н637У	Согласовано	47:05:0104004:151 (47:05:0104004:191)		
1159	н641У	н642У	Согласовано	47:05:0104004:151 (47:05:0104004:192)		
			Согласовано	Земли, государственная собственность на которые не разграничена		
1160	н642У	н643У	Согласовано	47:05:0104004:151 (47:05:0104004:192)		
			Согласовано	Земли, государственная собственность на которые не разграничена		
1161	н643У	н644У	Согласовано	47:05:0104004:151 (47:05:0104004:192)		
			Согласовано	Земли, государственная собственность на которые не разграничена		

АКТ
СОГЛАСОВАНИЯ МЕСТОПОЛОЖЕНИЯ ГРАНИЦ ЗЕМЕЛЬНЫХ УЧАСТКОВ
ПРИ ВЫПОЛНЕНИИ КОМПЛЕКСНЫХ КАДАСТРОВЫХ РАБОТ

47:05:0104004

наименование субъекта Российской Федерации, муниципального образования, населенного пункта, уникальные учетные номера кадастровых кварталов, а также иные сведения, позволяющие определить местоположение территории, на которой выполняются комплексные кадастровые работы

N п/п	Обозначение части (характерной точки) границы		Результат согласования (согласовано/ спорное)	Кадастровые номера или обозначения смежных земельных участков	Сведения о лице, представившем возражения	Реквизиты вступившего в законную силу судебного акта
	от т.	до т.				
1	2	3	4	5	6	7
1162	н644У	н641У	Согласовано	47:05:0104004:151 (47:05:0104004:192)		
			Согласовано	Земли, государственная собственность на которые не разграничена		
1163	н645У	н646У	Согласовано	47:05:0104004:151 (47:05:0104004:193)		
			Согласовано	Земли, государственная собственность на которые не разграничена		
1164	н646У	н647У	Согласовано	47:05:0104004:151 (47:05:0104004:193)		
			Согласовано	Земли, государственная собственность на которые не разграничена		
1165	н647У	н648У	Согласовано	47:05:0104004:151 (47:05:0104004:193)		
			Согласовано	Земли, государственная собственность на которые не разграничена		
1166	н648У	н645У	Согласовано	47:05:0104004:151 (47:05:0104004:193)		
			Согласовано	Земли, государственная собственность на которые не разграничена		
1167	н649У	н650У	Согласовано	47:05:0104004:151 (47:05:0104004:194)		
			Согласовано	Земли, государственная собственность на которые не разграничена		
1168	н650У	н651У	Согласовано	47:05:0104004:151 (47:05:0104004:194)		
			Согласовано	Земли, государственная собственность на которые не разграничена		
1169	н651У	н652У	Согласовано	47:05:0104004:151 (47:05:0104004:194)		
			Согласовано	Земли, государственная собственность на которые не разграничена		

АКТ
СОГЛАСОВАНИЯ МЕСТОПОЛОЖЕНИЯ ГРАНИЦ ЗЕМЕЛЬНЫХ УЧАСТКОВ
ПРИ ВЫПОЛНЕНИИ КОМПЛЕКСНЫХ КАДАСТРОВЫХ РАБОТ

47:05:0104004

наименование субъекта Российской Федерации, муниципального образования, населенного пункта, уникальные учетные номера кадастровых кварталов, а также иные сведения, позволяющие определить местоположение территории, на которой выполняются комплексные кадастровые работы

N п/п	Обозначение части (характерной точки) границы		Результат согласования (согласовано/ спорное)	Кадастровые номера или обозначения смежных земельных участков	Сведения о лице, представившем возражения	Реквизиты вступившего в законную силу судебного акта
	от т.	до т.				
1	2	3	4	5	6	7
1170	н652У	н649У	Согласовано	47:05:0104004:151 (47:05:0104004:194)		
			Согласовано	Земли, государственная собственность на которые не разграничена		
1171	н653У	н654У	Согласовано	47:05:0104004:151 (47:05:0104004:195)		
			Согласовано	Земли, государственная собственность на которые не разграничена		
1172	н654У	н655У	Согласовано	47:05:0104004:151 (47:05:0104004:195)		
			Согласовано	Земли, государственная собственность на которые не разграничена		
1173	н655У	н656У	Согласовано	47:05:0104004:151 (47:05:0104004:195)		
			Согласовано	Земли, государственная собственность на которые не разграничена		
1174	н656У	н653У	Согласовано	47:05:0104004:151 (47:05:0104004:195)		
			Согласовано	Земли, государственная собственность на которые не разграничена		
1175	н657У	н658У	Согласовано	47:05:0104004:151 (47:05:0104004:196)		
			Согласовано	Земли, государственная собственность на которые не разграничена		
1176	н658У	н659У	Согласовано	47:05:0104004:151 (47:05:0104004:196)		
			Согласовано	Земли, государственная собственность на которые не разграничена		
1177	н659У	н660У	Согласовано	47:05:0104004:151 (47:05:0104004:196)		
			Согласовано	Земли, государственная собственность на которые не разграничена		

АКТ
СОГЛАСОВАНИЯ МЕСТОПОЛОЖЕНИЯ ГРАНИЦ ЗЕМЕЛЬНЫХ УЧАСТКОВ
ПРИ ВЫПОЛНЕНИИ КОМПЛЕКСНЫХ КАДАСТРОВЫХ РАБОТ

47:05:0104004

наименование субъекта Российской Федерации, муниципального образования, населенного пункта, уникальные учетные номера кадастровых кварталов, а также иные сведения, позволяющие определить местоположение территории, на которой выполняются комплексные кадастровые работы

N п/п	Обозначение части (характерной точки) границы		Результат согласования (согласовано/ спорное)	Кадастровые номера или обозначения смежных земельных участков	Сведения о лице, представившем возражения	Реквизиты вступившего в законную силу судебного акта
	от т.	до т.				
1	2	3	4	5	6	7
1178	н660У	н657У	Согласовано	47:05:0104004:151 (47:05:0104004:196)		
			Согласовано	Земли, государственная собственность на которые не разграничена		
1179	н661У	н662У	Согласовано	47:05:0104004:151 (47:05:0104004:197)		
			Согласовано	Земли, государственная собственность на которые не разграничена		
1180	н662У	н663У	Согласовано	47:05:0104004:151 (47:05:0104004:197)		
			Согласовано	Земли, государственная собственность на которые не разграничена		
1181	н663У	н664У	Согласовано	47:05:0104004:151 (47:05:0104004:197)		
			Согласовано	Земли, государственная собственность на которые не разграничена		
1182	н664У	н661У	Согласовано	47:05:0104004:151 (47:05:0104004:197)		
			Согласовано	Земли, государственная собственность на которые не разграничена		
1183	н49У	н665У	Согласовано	47:05:0104004:151 (47:05:0104004:198)		
			Согласовано	Земли, государственная собственность на которые не разграничена		
1184	н665У	н666У	Согласовано	47:05:0104004:151 (47:05:0104004:198)		
			Согласовано	Земли, государственная собственность на которые не разграничена		
1185	н666У	н667У	Согласовано	47:05:0104004:151 (47:05:0104004:198)		
			Согласовано	Земли, государственная собственность на которые не разграничена		

АКТ
СОГЛАСОВАНИЯ МЕСТОПОЛОЖЕНИЯ ГРАНИЦ ЗЕМЕЛЬНЫХ УЧАСТКОВ
ПРИ ВЫПОЛНЕНИИ КОМПЛЕКСНЫХ КАДАСТРОВЫХ РАБОТ

47:05:0104004

наименование субъекта Российской Федерации, муниципального образования, населенного пункта, уникальные учетные номера кадастровых кварталов, а также иные сведения, позволяющие определить местоположение территории, на которой выполняются комплексные кадастровые работы

N п/п	Обозначение части (характерной точки) границы		Результат согласования (согласовано/ спорное)	Кадастровые номера или обозначения смежных земельных участков	Сведения о лице, представившем возражения	Реквизиты вступившего в законную силу судебного акта
	от т.	до т.				
1	2	3	4	5	6	7
1186	н667У	н48У	Согласовано	47:05:0104004:151 (47:05:0104004:198)		
			Согласовано	Земли, государственная собственность на которые не разграничена		
1187	н668У	н669У	Согласовано	47:05:0104004:151 (47:05:0104004:199)		
			Согласовано	Земли, государственная собственность на которые не разграничена		
1188	н669У	н670У	Согласовано	47:05:0104004:151 (47:05:0104004:199)		
			Согласовано	Земли, государственная собственность на которые не разграничена		
1189	н670У	н671У	Согласовано	47:05:0104004:151 (47:05:0104004:199)		
			Согласовано	Земли, государственная собственность на которые не разграничена		
1190	н671У	н668У	Согласовано	47:05:0104004:151 (47:05:0104004:199)		
			Согласовано	Земли, государственная собственность на которые не разграничена		
1191	411	н213У	Согласовано	47:05:0104004:86		
			Согласовано	Земли, государственная собственность на которые не разграничена		
1192	н216У	н672У	Согласовано	47:05:0104004:86		
			Согласовано	Земли, государственная собственность на которые не разграничена		
1193	н672У	н112У	Согласовано	47:05:0104004:86		
			Согласовано	Земли, государственная собственность на которые не разграничена		

АКТ
СОГЛАСОВАНИЯ МЕСТОПОЛОЖЕНИЯ ГРАНИЦ ЗЕМЕЛЬНЫХ УЧАСТКОВ
ПРИ ВЫПОЛНЕНИИ КОМПЛЕКСНЫХ КАДАСТРОВЫХ РАБОТ

47:05:0104004

наименование субъекта Российской Федерации, муниципального образования, населенного пункта, уникальные учетные номера кадастровых кварталов, а также иные сведения, позволяющие определить местоположение территории, на которой выполняются комплексные кадастровые работы

N п/п	Обозначение части (характерной точки) границы		Результат согласования (согласовано/ спорное)	Кадастровые номера или обозначения смежных земельных участков	Сведения о лице, представившем возражения	Реквизиты вступившего в законную силу судебного акта
	от т.	до т.				
1	2	3	4	5	6	7
1194	н112У	414	Согласовано	47:05:0104004:86		
			Согласовано	47:05:0103001:1183		
1195	414	413	Согласовано	47:05:0104004:86		
			Согласовано	47:05:0103001:1183		
1196	413	412	Согласовано	47:05:0104004:86		
			Согласовано	47:05:0103001:1183		
1197	412	411	Согласовано	47:05:0104004:86		
			Согласовано	47:05:0103001:1183		
1198	н673У	н674У	Согласовано	47:05:0104004:12		
			Согласовано	Земли, государственная собственность на которые не разграничена		
1199	н674У	н675У	Согласовано	47:05:0104004:12		
			Согласовано	Земли, государственная собственность на которые не разграничена		
1200	н675У	н676У	Согласовано	47:05:0104004:12		
			Согласовано	Земли, государственная собственность на которые не разграничена		
1201	н676У	н677У	Согласовано	47:05:0104004:12		
			Согласовано	Земли, государственная собственность на которые не разграничена		
1202	н677У	н678У	Согласовано	47:05:0104004:12		
			Согласовано	Земли, государственная собственность на которые не разграничена		

АКТ
СОГЛАСОВАНИЯ МЕСТОПОЛОЖЕНИЯ ГРАНИЦ ЗЕМЕЛЬНЫХ УЧАСТКОВ
ПРИ ВЫПОЛНЕНИИ КОМПЛЕКСНЫХ КАДАСТРОВЫХ РАБОТ

47:05:0104004

наименование субъекта Российской Федерации, муниципального образования, населенного пункта, уникальные учетные номера кадастровых кварталов, а также иные сведения, позволяющие определить местоположение территории, на которой выполняются комплексные кадастровые работы

Всего листов: 137	Лист 137

N п/п	Обозначение части (характерной точки) границы		Результат согласования (согласовано/ спорное)	Кадастровые номера или обозначения смежных земельных участков	Сведения о лице, представившем возражения	Реквизиты вступившего в законную силу судебного акта
	от т.	до т.				
1	2	3	4	5	6	7
1203	н678У	н679У	Согласовано	47:05:0104004:12		
			Согласовано	Земли, государственная собственность на которые не разграничена		
1204	н679У	н673У	Согласовано	47:05:0104004:12		
			Согласовано	Земли, государственная собственность на которые не разграничена		

Председатель согласительной комиссии: _____ Мосихин В.В.

М.П. **подпись** **фамилия, инициалы**

ПРОТОКОЛ

заседания согласительной комиссии по вопросу согласования местоположения границ земельных участков, расположенных на территории г. Подпорожье в пределах кадастрового квартала 47:05:0104004 при выполнении комплексных кадастровых работ в соответствии с Соглашением о предоставлении из федерального бюджета субсидий от 30.01.2026 №321-20-2026-006

Ленинградская область, Подпорожский район,
Подпорожское городское поселение, г. Подпорожье, пр. Ленина, д. 3

Девятое июля № 1
две тысячи двадцать шестого года

Присутствовали:

Заместитель Председателя комиссии:
Гречин А.В. – заместитель Главы Администрации муниципального образования «Подпорожский муниципальный район Ленинградской области» по экономике и инвестициям

Секретарь комиссии:
Медунецкая Н.В. – ведущий специалист отдела земельных отношений Администрации муниципального образования «Подпорожский муниципальный район Ленинградской области»

Члены комиссии:
Лисицына Н.А. - начальник отдела земельных отношений Администрации муниципального образования «Подпорожский муниципальный район Ленинградской области»
Косцова А.В. – начальник отдела градостроительной деятельности Администрации муниципального образования «Подпорожский муниципальный район Ленинградской области»
Матюхина О.Н. – начальник отдела формирования и учета земельных ресурсов Ленинградского областного комитета по управлению государственным имуществом
Гулина И.Ю. – начальник отдела выполнения комплексных кадастровых работ федерального значения Филиала ППК «Роскадастр» по Ленинградской области.
Нечетова Ю. В. – кадастровый инженер Филиала ППК «Роскадастр» по Ленинградской области.

Повестка дня заседания:

1. Информация о ходе проведения комплексных кадастровых работ на территории города Подпорожье Ленинградской области на территории кадастрового квартала 47:05:0104004.

2. Ознакомление с проектом карта-плана территории г. Подпорожье (кадастровый квартал 47:05:0104004), подготовленного в ходе выполнения комплексных кадастровых работ и рассмотрение общих вопросов.

3. Возражения собственников объектов недвижимости относительно местоположения границ земельных участков.

Рассмотрение вопроса № 1

Информация о ходе проведения комплексных кадастровых работ на территории г. Подпорожье (кадастровый квартал 47:05:0104004).

Слушали: Лисицыну Н.А.

Краткое содержание выступления: члены согласительной комиссии и заинтересованные лица проинформированы о ходе проведения комплексных кадастровых работ на территории г. Подпорожье в пределах кадастрового квартала 47:05:0104004, при выполнении комплексных кадастровых работ в соответствии с Соглашением о предоставлении из федерального бюджета субсидий от 30.01.2026 №321-20-2026-006.

Присутствующим разъяснен порядок согласования местоположения границ земельных участков при проведении комплексных кадастровых работ.

Извещение о проведении заседания согласительной комиссии по вопросу согласования местоположения границ земельных участков, расположенных на территории г. Подпорожье в пределах кадастрового квартала 47:05:0104004 при выполнении комплексных кадастровых работ, были опубликованы, размещены и направлены способами и в сроки, установленные Федеральным законом от 24 июля 2007 года № 221-ФЗ «О кадастровой деятельности».

Со дня опубликования извещения согласительная комиссия ознакомляет любых лиц с проектом карта-плана территории, в том числе в форме документа на бумажном носителе, в соответствии с регламентом согласительной комиссии.

На заседании согласительной комиссии отсутствует представитель Росреестра в связи с отпуском. Свою позиции по подготовке КПТР представитель Росреестра озвучил Администрации заранее, отметив низкое качество выполнения работ.

Решили: Принять информацию по первому вопросу повестки дня к сведению.

Результаты голосования:

«за»	«против»	«воздержались»
100 % от числа присутствующих	0 % от числа присутствующих	0 % от числа присутствующих

Рассмотрение вопроса № 2

Результаты уточнения местоположения объектов капитального строительства и границ земельных участков.

Слушали: Лисицыну Н.А.

Краткое содержание выступления:

Администрацией 27 февраля 2026 года были направлены исходные материалы для проведения ККР. После получения первоначальной версии КПТР в адрес исполнителя в филиал ППК «Роскадастр» по Ленинградской области 29 апреля 2026 года были направлены замечания, в том числе в формате .dwg. Так же было указано на необходимость произведения съемки границ жилых домов.

Письмом №03591/26 от 02 июня 2026 года Филиал ППК «Роскадастр» по Ленинградской области известил Администрацию о завершении подготовки карты-плана территории по кадастровому кварталу 47:05:0104004 и о необходимости публикации извещения о проведении заседания согласительной комиссии. Анализ полученного КПТР выявил, что в ходе проведения ККР не были устранены замечания, которые были направлены на почту кадастрового инженера. С момента публикации извещения о проведении заседания согласительной комиссии какие-либо исправления КПТР кадастровым инженером так же не производились.

Слушали: Гречина А.В.

Краткое содержание выступления:

С целью сокращения потерь времени при проверке КПТР, предложено брать с кадастрового инженера подтверждение о получении замечаний, направляемых электронной почтой, путем дублирования информации о направлении замечаний в рабочем чате ККР в мессенджере MAX.

Слушали: Матюхину О.Н.

Отмечено крайне низкое качество подготовки КПТР и неудовлетворительный результат проведения ККР на территории кадастрового квартала. Для получения согласования КПТР необходимо произвести кадастровые работы в отношении не менее 95% объектов, расположенных в кадастровом квартале.

Решили:

1. Повторно направить замечания к КПТР по кадастровому кварталу 47:05:0104004.

Ответственный: Администраций МО «Подпорожский МР»

Срок – 22.07.2026.

2. При направлении замечаний дублировать информацию в рабочем чате ККР в мессенджере MAX для получения подтверждения от кадастрового инженера о получении замечаний по электронной почте.

Ответственный: Администраций МО «Подпорожский МР»

Срок – постоянно.

3. В связи низким качеством подготовки КПТР и неудовлетворительным результатом выполнения ККР, а также с целью соблюдения срока проведения повторного заседания согласительной комиссии, направить в адрес Администрации МО «Подпорожский МР» КПТР **после устранения всех замечаний.**

Ответственный: филиал ППК «Роскадастр» по Ленинградской области
Срок – 29.07.2026.

Результаты голосования:

«за»	«против»	«воздержались»
100 % от числа присутствующих	0 % от числа присутствующих	0 % от числа присутствующих

Рассмотрение вопроса № 3 Возражения собственников объектов недвижимости относительно местоположения границ земельных участков.

Слушали: Сторожеву Л.В. собственника земельного участка 47:05:0104004:290

Собственник просила уточнить с чем связано изменения границы участка, находящегося в собственности с кадастровым номером 47:05:0104004:290: в связи с изменением точности системы координат или по другой причине.

На заседании комиссии кадастровый инженер не смогла ответить на вопрос собственника.

Решили: 1. Собственнику написать заявление в согласительную комиссию

2. Направить обращение собственника в составе замечаний кадастровому инженеру для дачи пояснений.

Ответственный: Администраций МО «Подпорожский МР»
Срок – 22.07.2026.

Результаты голосования:

«за»	«против»	«воздержались»
100 % от числа присутствующих	0 % от числа присутствующих	0 % от числа присутствующих

Заместитель Председателя комиссии
Гречин А.В. _____

Секретарь комиссии
Медунецкая Н.В. _____

Члены комиссии:

Лисицына Н.А. _____

Косцова А.В. _____

Матюхина О.Н. _____

Гулина И.Ю. _____

Нечетова Ю.В. _____